Příloha č. 5za
Vyhodnocení připomínek obcí a veřejnosti

k materiálu

- **Návrh Změny č. 2 Územního rozvojového plánu**
- **Vyhodnocení vlivů návrhu Změny č. 2 Územního rozvojového plánu na udržitelný rozvoj území**
- **návrhy jednotlivých územních opatření k akceleračním oblastem vymezeným v návrhu Změny č. 2 Územního rozvojového plánu**

Seznam použitých zkratek ve Vypořádání:

Akcelerační oblast pro FVE – Akcelerační oblast pro rozvoj výroby energie z energie slunečního záření
Akcelerační oblast pro VTE – Akcelerační oblast pro rozvoj výroby energie z větrné energie
AO – Akcelerační oblast
AOS – viz Akcelerační oblast pro FVE
AOV – viz Akcelerační oblast pro VTE
AZÚR – Aktualizace zásad územního rozvoje
Biologické posouzení – Posouzení návrhu akcelerační oblasti ve vztahu k výskytu volně žijících živočichů, planě rostoucích rostlin a přírodních stanovišť v akcelerační oblasti podle § 11 odst. 3 ZOZE, nebo je nahrazující posouzení podle § 11 odst. 4 ZOZE
BPA – Bisfenol A
ČESON – Česká společnost pro ochranu netopýrů
ČR – Česká republika
ČSO – Česká společnost ornitologická
DMK – Dálkový migrační koridor
EIA – Posuzování vlivů záměru na životní prostředí (Environmental Impact Assessment); v přeneseném slova smyslu též výsledek tohoto posuzování, tedy Vyhodnocení vlivů záměru na životní prostředí
EU – Evropská unie
EVL – Evropsky významná lokalita soustavy Natura 2000
FVE – Fotovoltaická elektrárna
HIA – význam č. 1: Hodnocení vlivů na veřejné zdraví (Health Impact Assessment); význam č. 2: Posouzení vlivů na kulturní dědictví (Heritage Impact Assessment)
CHOPAV – Chráněná oblast přirozené akumulace vod
JČK – Jihočeský kraj
JMK – Jihomoravský kraj
MMR – Ministerstvo pro místní rozvoj
MPO – Ministerstvo průmyslu a obchodu
MSK – Moravskoslezský kraj
MŽP – Ministerstvo životního prostředí
NDOP – Nálezová databáze ochrany přírody
NGÚP – Národní geoportál územního plánování
NPK – Národní kulturní památka
NRBK – Nadregionální biokoridor ÚSES
NSZ = SZ – Zákon č. 283/2021 Sb., stavební zákon
OLK – Olomoucký kraj
OZE – Obnovitelné zdroje energie
PFAS – Perfluoralkylové a polyfluoralkylové látky
PO – Ptačí oblast soustavy Natura 2000
PUPFL – Pozemky určené pro plnění funkcí lesa
PÚR ČR – Politika územního rozvoje České republiky
RED III – viz Směrnice RED III
SEA – Posuzování vlivů koncepcí na životní prostředí (Strategic Environmental Assessment); v přeneseném slova smyslu též výsledek tohoto posuzování, tedy Vyhodnocení vlivů koncepce na životní prostředí
SF6 – Fluorid sírový
SFEU – Smlouva o fungování Evropské unie
Směrnice RED III – Směrnice Evropského parlamentu a Rady (EU) 2018/2001 ze dne 11. prosince 2018, o podpoře využívání energie z obnovitelných zdrojů, ve znění směrnice Evropského parlamentu a Rady (EU) 2023/2413 ze dne 18. října 2023
ÚAP – Územně analytické podklady
ÚO – Územní opatření
ÚPD – Územně plánovací dokumentace
ÚRP – Územní rozvojový plán
ÚSES – Územní systém ekologické stability
ÚSKP – Ústřední seznam kulturních památek
UNESCO – Organizace OSN (Organizace spojených národů) pro vzdělání, vědu a kulturu
ÚÚR – Ústav územního rozvoje
VPO – Veřejně prospěšná opatření
VPS – Veřejně prospěšná stavba
VRT – Vysokorychlostní trať
VTE – Větrná elektrárna
VTL – Vysokotlaký (plynovod)
VVN – Velmi vysoké napětí
VVURÚ – Vyhodnocení vlivů na udržitelný rozvoj území
Z1a – Změna č. 1a ÚRP
Z1b – Změna č. 1b ÚRP
ZCHD – Zvláště chráněný druh
ZIP balíček – Datový balíček obsahující data dle § 59 odst. 3 zák. 283/2021 Sb., stavební zákon
ZOPK – Zákon č. 114/1992 Sb., o ochraně přírody a krajiny
ZOZE – Zákon č. 249/2025 Sb., o urychlení využívání některých obnovitelných zdrojů energie a o změně souvisejících zákonů (zákon o urychlení využívání obnovitelných zdrojů energie)
ZPF – Zemědělský půdní fond
ZÚR – Zásady územního rozvoje
Záměr OZE – viz Záměr pro využití OZE
Záměr pro využití OZE - Záměr pro využití obnovitelného zdroje energie ve smyslu § 2 písm. a) ZOZE
ZVN – Zvláště vysoké napětí
Z2 ÚRP – Změna č. 2 ÚR

ZÁZNAM O ÚČINNOSTI	
Správní orgán, který změnu ÚRP vydal: Vláda České republiky Číslo změny: 2 Datum nabytí účinnosti: 25. 8. 2026	Pořizovatel: Ministerstvo pro místní rozvoj ČR Oprávněná úřední osoba: Ing. Vladimír Voldřich, Funkce: ředitel odboru územního plánování Podpis: Ing. Vladimír Voldřich Digitálně podepsal Ing. Vladimír Voldřich Datum: 2026.10.04 17:12:06 +02'00'

Příloha č. 5za– Vyhodnocení připomínek obcí a veřejnosti

Seznam připomínek:

Poř.č.	Připomínkové místo	Číslo jednací	Článek	AO	Připomínka	Vyhodnocení
5164.	Karola Vítězslav	MMR-41244-2026-81	99czm	AOV59	**Věc: Stanovisko k akcelerační zóně pro větrné elektrárny (VTE)** **Já, níže podepsaný/á, zásadně nesouhlasím s vymezením akcelerační zóny AOV59 (Liščí vrch) a žádám o úplné vyřazeni zóny z návrhu Změny č. 2 Územního rozvojového plánu z následujících důvodů:** 1. **Ochrana zdraví a kvality života:** Výstavba VTE v blízkosti obydlí způsobuje hluk, infrazvuk a světelné efekty, které prokazatelně narušuji spánek a zdraví. Požaduji dodrženi bezpečné vzdálenosti 3 km od obydli a posouzení vlivů nezávislými odborníky. 2. **Narušeni krajinného rázu a turismu:** Oblast Hornobenešovska je “druhými plícemi" kraje. Věžové stavby v podhůří Jeseníků nevratně zničí estetickou hodnotu krajiny a rekreační potenciál okolí Slezské Harty a našich domovů. 3. **Ohroženi biodiverzity:** V lokalitě se vyskytuji vzácné druhy (orel mořský, luňák, výr velký). Zóny jsou v rozporu s ochranou přírody a chybí podrobný ornitologický průzkum. 4. **Geologická a technická rizika:** Území je poddolované, což představuje riziko propadů a nestability. Místní komunikace nejsou dimenzovány na přepravu extrémně těžkých komponentů VTE. 5. **Znehodnoceni majetku:** Blízkost větrných parků prokazatelně snižuje tržní cenu nemovitosti až o 50 %, což přímo poškozuje vlastníky nemovitosti v dotčených obcích. 6. **Nerespektováni principu minimálního střetu:** Akcelerační zóny mají být prioritně na znehodnocených plochách (brownfieldy), nikoliv na cenné zemědělské půdě, pastvinách a v blízkosti osídlení 7. **Ignorováni hlasu obci:** Projekt je prosazován bez dostatečného vypořádáni připomínek obci Horní Benešov, Horní Životice, Staré Heřminovy, Svobodné Heřmanice a dalších. **Považuji za nepřijatelné, aby byl tento záměr nadřazen veřejnému zájmu na ochranu zdraví, bezpečnosti a krajiny.**	**Neakceptováno.** Vymezení akceleračních oblastí proběhlo na základě biologického posouzení konkrétních navrhovaných území podle § 11 odst. 3 resp. 4 zákona č. 249/2025 Sb. (ZOZE), jehož výsledky spolu s výsledky vyhodnocení vlivů na životní prostředí (SEA/VVURÚ, Příloha 5 k Změně č. 2 ÚRP) byly zapracovány do návrhu; oblasti, u nichž autorizované osoby identifikovaly významné negativní nebo kumulativní vlivy, byly ze Změny č. 2 ÚRP vyloučeny (odůvodnění Změny č. 2 ÚRP, odst. 32). Obavy z hluku, stroboskopického efektu a dopadů na pohodu bydlení jsou řešeny povinností zpracovat ke každému záměru VTE hlukovou studii a studii minimalizace shadow flicker efektu; zákonné hygienické limity musí záměry splnit v navazujícím stavebním řízení. Minimální vzdálenost 500 m od obytné zástavby sídel snižuje rizika pro obyvatele. Konkrétní bezpečnostní podmínky (odlet námrazy, požár, pád konstrukce) jsou stanovovány stavebním úřadem v rámci povolování záměru; možná geologická specifika a kapacita místní dopravní infrastruktury budou předmětem posouzení v navazujících řízeních. Jedním z podkladů pro zpracování Z2 ÚRP byl dokument Akcelerační oblasti, předvýběr ploch k výstavbě VTE, Screening území ČR z hlediska ochrany krajinného rázu (Roman Bukáček, Simona Vondráčková, 2025). Při vymezování akceleračních oblastí byl krajinný ráz dále prověřován, a to s ohledem na hodnoty území. Vlivy na krajinný ráz pak byly dále vyhodnoceny v rámci VVURÚ, a to jak z hlediska navrhovaného souboru akceleračních oblastí jako celku, tak pro jednotlivá území v kartách akceleračních oblastí, které obsahují i mapy viditelnosti (Příloha SEA). Podmínky v územních opatřeních dále omezují barevné řešení doprovodných staveb a rozsah trvalých terénních úprav. Samotné vymezení akcelerační oblasti v ÚRP nezakládá právo na výstavbu VTE ani nevylučuje jiné využití území. Pro výběr ploch akceleračních oblastí byla využita mapa citlivosti ptáků vůči VTE zpracovaná Českou společností ornitologickou; území s extrémním a vysokým kolizním rizikem do akceleračních oblastí pokud možno zahrnuta nebyla. Pro každou akcelerační oblast bylo zpracováno biologické posouzení, jehož výsledky byly zapracovány do podmínek územních opatření (ochrana biotopů, biologický dozor, monitoring mortality ptáků, detekční systémy, selektivní odstávky). Nebyly identifikovány významné negativní vlivy, které by bránily vymezení akcelerační oblasti AOV59 Liščí vrch. Nebylo prokázáno, že by instalace VTE měla významný negativní vliv na cenu nemovitostí či provádění investic. Lokální

Příloha č. 5za– Vyhodnocení připomínek obcí a veřejnosti

Poř.č.	Připomínkové místo	Číslo jednací	Článek	AO	Připomínka	Vyhodnocení
						dopady na cenu nemovitostí konkrétních záměrů nelze posuzovat na koncepční úrovni při vymezování AO v ÚRP. Dopady na cenu nemovitostí - např. viz: https://komoraoze.cz/wp-content/uploads/2025/06/vliv-vetrnych-elektraren_studie_final.pdf. Při návrhu akceleračních oblastí byla brána v úvahu kritéria uvedená v článku 15c odst. 1 písm. a) bod i) směrnice RED III, resp. § 4 odst. 3 ZOZE. Uvedená ustanovení právních předpisů uvádějí typy území, kde má být vymezení akceleračních oblastí upřednostněno, nevylučují tedy vymezení akcelerační oblasti i v jiných typech území. V případě akceleračních oblastí pro FVE byla upřednostněna území narušená povrchovou těžbou, kde ještě nebyla zahájena rekultivace (brownfieldy). Akcelerační oblasti pro VTE nebylo ve většině případů možno vymezit pouze v územích uvedených výše, a to zejména z těchto důvodů: Technologie větrných elektráren vyžaduje značné rozestupy (v řádu stovek metrů) mezi jednotlivými zařízeními. Zároveň není žádoucí akcelerační oblasti pro VTE umisťovat v těsné blízkosti obydleného území, což značně limituje využití brownfieldů a dalších zastavěných ploch. Územní plánování na celostátní úrovni je výkonem státní správy; jeho výsledky nepodléhají schválení orgány územních samosprávných celků.

Příloha č. 5za– Vyhodnocení připomínek obcí a veřejnosti

Poř.č.	Připomínkové místo	Číslo jednací	Článek	AO	Připomínka	Vyhodnocení
5165.	Michaelová Monika	MMR-41245-2026-81	99czn	AOV60	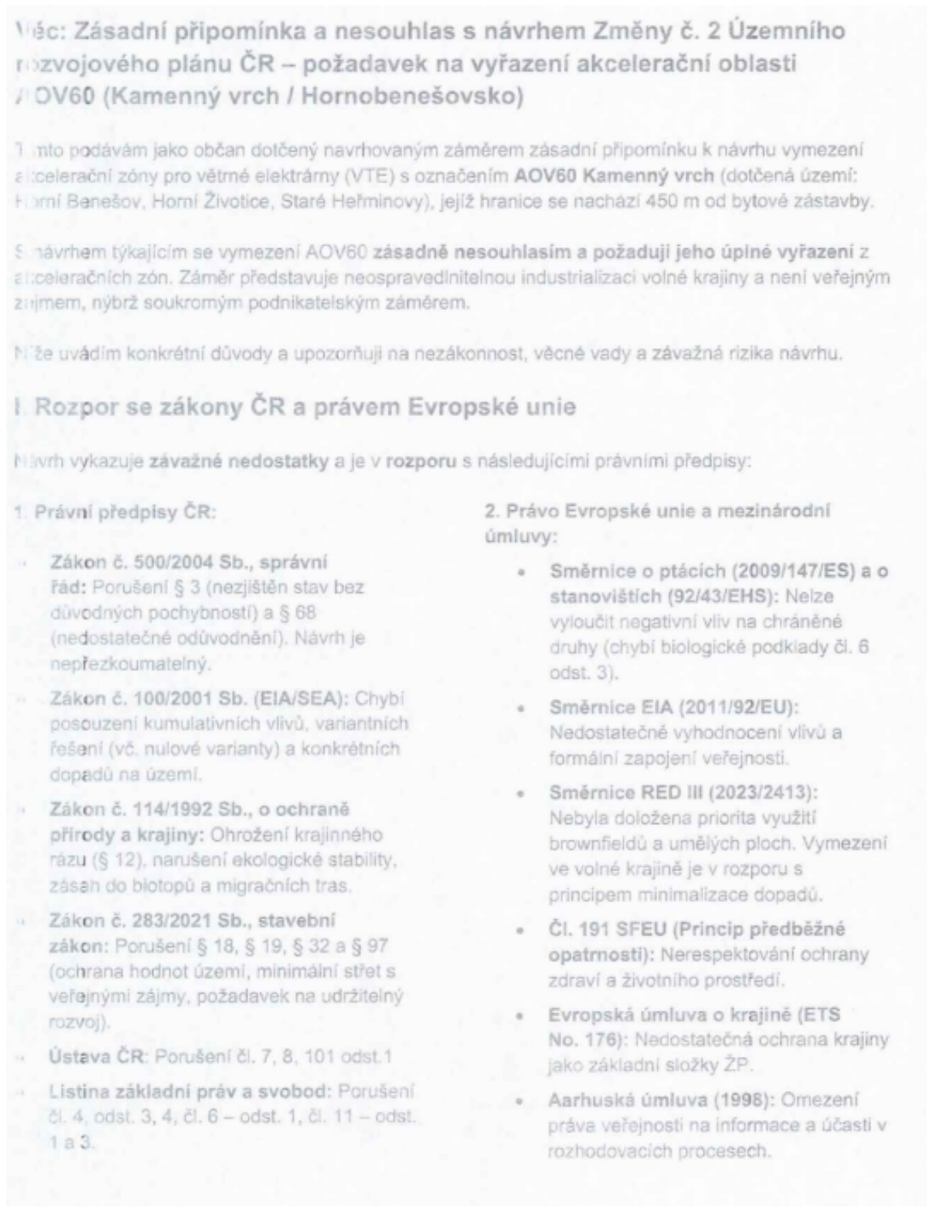	**Neakceptováno.** Návrh Změny č. 2 ÚRP byl připraven v souladu s platnou legislativou ČR a EU, včetně zákona č. 249/2025 Sb. (ZOZE), směrnice RED III a Listiny základních práv a svobod; vymezení akceleračních oblastí a podmínky v územních opatřeních jsou stanoveny na základě zákona a v jeho mezích. Vymezení AO nezakládá možnost vyvlastnění ani nezasahuje do práva na nedotknutelnost obydlí. Posouzení vlivů proběhlo na koncepční úrovni v souladu s požadavky ZOZE. Použití certifikovaných technologií větrných elektráren, vybavení prvky, které snižují riziko požáru apod., postupů výstavby, bude záležitostí povolování konkrétních záměrů stavebním úřadem. Rovněž při žádosti o udělení licence na výrobu elektřiny, kterou uděluje Energetický regulační úřad musí provozovatel prokázat, že splňuje bezpečnostní a provozní požadavky splnění norem. Obavy z ohrožení lidí nejsou podloženy reálnými daty z mnohaletého provozu desetitisíců větrných elektráren v Evropě. Konkrétní řešení dopravní infrastruktury v území nelze předjímat a bude řešeno v rámci navazujícího řízení o povolení záměru dle stavebního zákona. Přístupové komunikace a doprava v rámci stavby budou řešeny v rámci projektové přípravy a řízení o povolení záměru. Přesné trasování liniové dopravní infrastruktury nelze předjímat. Související územní opatření zajišťují podmínkou, aby nevznikaly pozemky bez přístupu k veřejně přístupné pozemní komunikaci a neobhospodařovatelné pozemky. Z hlediska budoucího umístění konkrétních staveb a infrastruktury zůstávají nedotčena a plně platná ustanovení obecně závazných právních předpisů (zejména zákona o pozemních komunikacích). Vymezení akceleračních oblastí v blízkém okolí dopravní infrastruktury nebo na ní vyplývá z § 4 odst. 3 ZOZE. Jedním z podkladů pro zpracování Z2 ÚRP byl dokument Akcelerační oblasti, předvýběr ploch k výstavbě VTE, Screening území ČR z hlediska ochrany krajinného rázu (Roman Bukáček, Simona Vondráčková, 2025). Při vymezování akceleračních oblastí byl krajinný ráz dále prověřován, a to s ohledem na hodnoty území. Vlivy na krajinný ráz pak byly dále vyhodnoceny v rámci VVURÚ, a to jak z hlediska navrhovaného souboru akceleračních oblastí jako celku, tak pro jednotlivá území v kartách akceleračních oblastí, které obsahují i mapy viditelnosti (Příloha SEA). Podmínky v územních opatřeních pak dále omezují barevné řešení doprovodných staveb a rozsah trvalých terénních úprav. Vymezení akceleračních oblastí proběhlo na základě biologického posouzení konkrétních navrhovaných území podle § 11 odst. 3 resp. 4 ZOZE, jehož výsledky spolu s výsledky vyhodnocení vlivů na životní prostředí (SEA/VVURÚ, Příloha 5 k

Příloha č. 5za– Vyhodnocení připomínek obcí a veřejnosti

Poř.č.	Připomínkové místo	Číslo jednací	Článek	AO	Připomínka	Vyhodnocení
					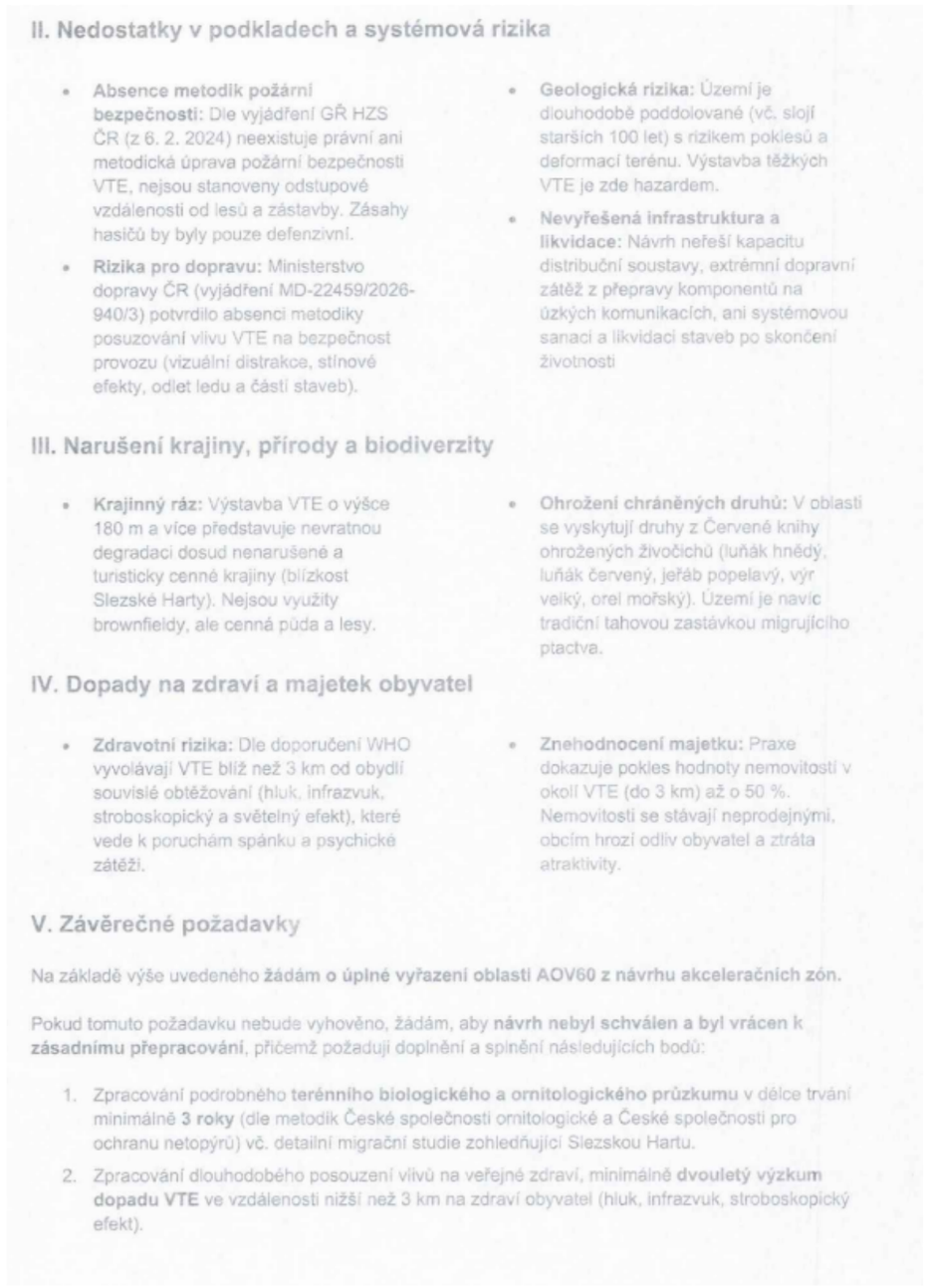	Změně č. 2 ÚRP) byly zapracovány do návrhu; oblasti, u nichž autorizované osoby identifikovaly významné negativní nebo kumulativní vlivy, byly ze Změny č. 2 ÚRP vyloučeny (odůvodnění Změny č. 2 ÚRP, odst. 32). Pro výběr ploch akceleračních oblastí byla využita mapa citlivosti ptáků vůči VTE zpracovaná Českou společností ornitologickou; území s extrémním a vysokým kolizním rizikem do akceleračních oblastí pokud možno zahrnuta nebyla. Pro každou akcelerační oblast bylo zpracováno biologické posouzení, jehož výsledky byly zapracovány do podmínek územních opatření (ochrana biotopů, biologický dozor, monitoring mortality ptáků, detekční systémy, selektivní odstávky). Nebyly identifikovány významné negativní vlivy, které by bránily vymezení akcelerační oblasti AOV60 Kamenný vrch. Posouzení kumulativních vlivů na životní prostředí a veřejné zdraví proběhlo v rámci VVURÚ na úrovni koncepce, a to jak pro každou akcelerační oblast individuálně (karty AO, příloha č. 2 SEA), tak pro Změnu č. 2 ÚRP jako celek. Obavy z hluku, stroboskopického efektu a dopadů na pohodu bydlení jsou řešeny povinností zpracovat ke každému záměru VTE hlukovou studii a studii minimalizace shadow flicker efektu; zákonné hygienické limity musí záměry splnit v navazujícím stavebním řízení. Minimální vzdálenost 500 m od obytné zástavby sídel snižuje rizika pro obyvatele. Konkrétní bezpečnostní podmínky, včetně požárního zabezpečení, jsou stanovovány stavebním úřadem v rámci povolování záměru; geologická specifika a kapacita místní dopravní infrastruktury budou předmětem posouzení v navazujících řízeních. Nebylo prokázáno, že by instalace VTE měla významný negativní vliv na cenu nemovitostí či provádění investic. Lokální dopady na cenu nemovitostí konkrétních záměrů nelze posuzovat na koncepční úrovni při vymezování AO v ÚRP. Dopady na cenu nemovitostí - např. viz: https://komoraoze.cz/wp-content/uploads/2025/06/vliv-vetrnych-elektraren_studie_final.pdf. V případě akceleračních oblastí pro FVE byla upřednostněna území narušená povrchovou těžbou, kde ještě nebyla zahájena rekultivace (brownfieldy). Akcelerační oblasti pro VTE nebylo ve většině případů možno vymezit pouze v územích uvedených výše, a to zejména z těchto důvodů: Technologie větrných elektráren vyžaduje značné rozestupy (v řádu stovek metrů) mezi jednotlivými zařízeními. Zároveň není žádoucí akcelerační oblasti pro VTE umisťovat v těsné blízkosti obydleného území, což značně limituje využití brownfieldů a dalších zastavěných ploch. Územní plánování na celostátní úrovni je výkonem státní správy; jeho výsledky nepodléhají schválení orgány územních samosprávných celků.

Poř.č.	Připomínkové místo	Číslo jednací	Článek	AO	Připomínka	Vyhodnocení
					3. Zpracování podrobného hodnocení vlivu na krajinný ráz s **konkrétními vizualizacemi** (např. z bodů Staré Heřminovy čp. 4, čp. 22, čp. 290 a Pusté Držkovice čp. 49) a doložení výpočtu viditelnosti VTE. 4. Předložení metodik posouzení **požární bezpečnosti** (vč. odstupových vzdáleností) a vlivu na **bezpečnost silničního provozu**. 5. Zdůvodnění nevyužití brownfieldů a zdevastovaných ploch přednostně před volnou přírodou. 6. Zpracování **kompenzačního mechanismu** pro obyvatele, který zaručí plné vyrovnání nákladů při znehodnocení majetku nebo nutnosti přestěhování do jiné lokality z důvodu likvidace klidu a krajinného rázu. 7. Řádné vypořádání připomínek a doložení komunikace s dotčenými obcemi (Horní Benešov, Horní Životice, Staré Heřminovy, Leskovec, Svobodné Heřmanice). Žádám o řádné vypořádání této připomínky v souladu se zákonem a písemné doložení konkrétního odůvodnění přijatého řešení. Nesouhlasím, protože akcelerační zóna nezohledňuje řadu faktorů, které naše území chrání před tímto vymezením.	
5166.	Dýčková Petra	MMR-41246-2026-81	99czzx	AOV103	**VĚC: Připomínky k návrhu Změny č. 2 Územního rozvojového plánu ČR - vymezení akcelerační oblasti AOV103 Jestřebí, Olomoucký kraj** Na základě zveřejněné veřejné vyhlášky č.j. MMR-25750/2026-81 ze dne 14.4.2026 tímto uplatňuji podle § 97 odst.1 zákona Č.283/2021 S stavební zákon, v platném znění, připomínky k návrhu Změny Č.2 Územního rozvojového plánu ČR, týkající se vymezeni akcelerační oblasti AOV103 Jestřebí. **I. Žádost o vyloučení oblasti** Na základě níže uvedených důvodů nesouhlasím s tímto návrhem Změny Č.2 Územního rozvojového plánu ČR a požaduji vyloučení akcelerační oblasti AOV103 Jestřebí z návrhu Změny č. 2 Územního rozvojového plánu ČR. Mám za to, že vymezeni této oblasti je v přímém rozporu se zájmy ochrany přírody, krajiny, zemědělského půdního fondu a ochrany zdraví a práv obyvatel dotčených obcí Jestřebí a Pobučí. **II. Odůvodnění připomínek** **1. Nedostatky návrhu a procesní pochybení** Návrh vykazuje zásadní procesní a věcné vady, postrádá konkrétní podklady a podrobnou analýzu lokality. Vychází pouze z expertních odhadů (počet věži, instalovaný výkon), nikoliv z podrobné analýzy Území. Nebyly posouzeny jiné možnosti umístění akceleračních oblasti, zejména využití brownfieldů či jiné znehodnocené půdy, což je v rozporu se zásadami udržitelného rozvoje území. Návrh rezignuje na předběžnou opatrnost a odsouvá řešení zásadních střetů v území až do fáze povolování jednotlivých záměrů, čímž popírá smysl strategického plánováni. **2. Ochrana přírody a krajiny** Analýza nárůstu viditelnosti v dokumentu SEA (Strategic Environmental Assessment) u oblasti AOV1 03 uvažuje s výškou stožárů 120, 170 m a 200 m. Mapa prokazuje drastický nárůst viditelnosti technických staveb v bezprostřední blízkosti si cl. Analýza potvrzuje, že stožáry o výšce 200 m (celková výška s listy cca 250 m) budou dominantou viditelnou z celého území dotčených obcí. V Opatřeni obecné povahy se návrh nevypořádal s tím, jak bude chráněn krajinný ráz a pohoda bydlení. Navržená oblast nerespektuje vizuální integritu sídel a fakticky mění charakter venkovského osídlení na průmyslovou zónu bez adekvátní kompenzace či ochranných opatření. Lokalita AOV103 představuje cenný krajinný celek, jehož industrializace je nepřípustná.	**Akceptováno.** Akcelerační oblast AOV103 Jestřebí byla vypuštěna.

Poř.č.	Připomínkové místo	Číslo jednací	Článek	AO	Připomínka	Vyhodnocení
					Opatření obecné povahy pro AOV103 připouští výjimky pro ”nezbytná kříženi" dopravní a technické infrastruktury s biokoridory, což při rozsahu infrastruktury VTE povede k faktické fragmentaci regionálních a lokálních biokoridorů. Stanovená minimální šířka koridoru 500 m pro velké savce je pro druhy jako například vlk v členitém terénu Jestřebí a Pobučí zcela nedostatečná a nezajišťuje funkčnost migrační trasy. V Opatřeni obecné povahy pro AOV103 je uvedeno, že ochrana netopýrů bude řešena zajištěním akustického monitoringu netopýrů provozovatelem větrné elektrárny podle metodického doporučeni společnosti ČESON, která je v textu označena jako “v přípravě". Stanoveni podmínek ochrany netopýrů odkazem na neexistující/rozpracovaný dokument činí Opatření obecné povahy v této části nepřezkoumatelným. Správní akt nemůže ukládat povinnosti na základě dokumentu, který není součástí a jehož obsah je v době schvalování ÚRP neznámý. To zakládá nezákonnost celého vymezeni AOV103 pro porušení principu právní jistoty. Jelikož Opatření obecné povahy přiznává nutnost následného monitoringu mortality ptáků (bod 3.2 c, d), potvrzuje tím existenci rizika, kterému by mělo být předcházeno nevymezením oblasti v takto cenném území. Vymezení AOV103 je v přímém rozporu s požadavkem Čl.15C směrnice RED III, neboť oblast zahrnuje migrační koridory velkých savců, což automaticky vylučuje klasifikaci území jako "nízkorizikového". Návrh AOV103 se nevypořádal s tím, jak může být oblast s přiznanou fragmentací biokoridorů považována za environmentálně vhodnou. **3. Voda a klimatické funkce krajiny** Podkladová analýza SEA trpí zásadní věcnou vadou, když uvažuje hloubku založeni 2—4 m. Statické požadavky na VTE o výšce 250 m v daných geologických podmínkách vyžaduji hlubinné pilotáže. Tím, že SEA pracovala s chybným technickým zadáním, zcela opominula vyhodnocení vlivu na hlubší horizonty podzemních vod, které jsou v lokalitě dle VÚMOP silně zranitelné. Požaduji revizi SEA na základě reálných technických parametrů staveb. Rozsáhlé betonové základy a obslužné komunikace naruší vsakování vody, změní odtokové poměry a zhorši schopnost krajiny zadržovat vodu, což je v době klimatické změny nepřípustné. Opatření obecné povahy pro AOV103 stanovuje odstup od vodních toků pouze 8 metrů, což považuji za hrubě nedostatečné pro eliminaci rizika kontaminace. Tato vzdálenost je v podhorském terénu naprosto nedostatečná pro ochranu pramenišť a koryt před kontaminací a změnou odtokových poměrů při masivních zemních pracích (základy pro VTE, zařízeni pro skladováni elektřiny, komunikace), proto je nezbytné zvýšit tento ochranný odstup od vodních toků na minimálně 100 m, aby byla zajištěna elementární ochrana vodních zdrojů. Pouhé konstatováni, že nesmí být narušena funkce, je v rozporu s realitou výstavby, kdy dochází k plošnému zhutnění půdy a přerušeni drenážních systémů, což Opatření obecné povahy nijak technicky neřeší. V lokalitě AOV103 se nachází řada individuálních zdrojů pitné vody (studny v obci Jestřebí a Pobučí), které čerpají vodu z mělkých i středně hlubokých horizontů. Hlubinné pilotáže a masivní betonáž (cca 400 m' nepropustné plochy na jednu VTE) prokazatelně protnou hydrogeologické vrstvy a mohou způsobit nevratnou kontaminaci nebo ztrátu vody v těchto studnách. SEA tento scénář vůbec neposuzovala, čímž je dokumentace neúplná. Obnovitelné zdroje energie jsou v2 veřejném zájmu, ale nemohou být nadřazeny veřejnému zájmu na zachováni zdrojů pitné vody pro obyvatelstvo. V lokalitě AOV103 dochází k přímému střetu těchto zájmů. Zatímco energetický cil lze naplnit v jiných lokalitách ČR s vhodnějším podložím, zdroje pitné vody v Jestřebí a Pobučí jsou vázány na konkrétní území a jsou nenahraditelné. Ohrožení základních životních potřeb obyvatel je v rozporu se zásadou proporcionality. Požaduji vyloučení ploch, které jsou v hydrogeologickém dosahu místních studni a pramenišť. Návrh dále zcela opomíjí vliv rotace listů a změny proudění vzduchu na lokální mikroklima a vysušování okolních pozemků.	

Poř.č.	Připomínkové místo	Číslo jednací	Článek	AO	Připomínka	Vyhodnocení
					4. Ochrana zemědělského půdního fondu (ZPF) Mapa oblasti potvrzuje, že AOV103 je vymezena na plochách intenzivně využívané zemědělské půdy. Lokalita zasahuje i do půd I. a II. třídy ochrany. OOP v bodě 3.1 písm. f) řeší pouze “přístup k pozemkům", nikoliv prioritní ochranu půdy jako neobnovitelného zdroje. Navržená ochrana protierozních opatřeni je deklaratorní a nezohledňuje zvýšený odtok z manipulačních ploch a komunikací VTE. Dojde k nevratnému zhutněni půdy těžkou technikou, zvýšení erozního rizika a fragmentaci zemědělských pozemků, což znemožni efektivní hospodařeni. **5. Dopady na obyvatele a kvalitu života** Návrh nerespektuje požadavky nového stavebního zákona na kvalitu prostředí a pohodu bydlení. Dlouhodobé vystaveni hluku (včet ě infrazvuku) představuje riziko pro zdraví obyvatel. Opatřeni obecné povahy odsouvá řešení hluku až do “navazujících řízení". Požaduji posouzení kumulativního hluku již ve fázi vymezeni akcelerační oblasti, neboť po schválení ÚRP bude obrana nás obyvatel značně ztížena, ne-li zcela nemožná. Hranice AOV103 je od nejbližšího obydli vzdálena pouhých 400 metrů. Návrh AOV103 při svém zpracováni prokazatelně nepřihlédl k aktuální nové zástavbě, čímž bude docházet k přímému ohrožení zdraví občanů nadlimitním hlukem. Při kumulaci až 8 větrných elektráren o výšce 250 m je odstup 400-500 m od obydlí zcela nedostatečný pro dodrženi hygienických limitů hluku v nočních hodinách. Návrh je v rozporu s cílem územního plánováni chránit pohodu bydlení. V Opatřeni obecné povahy pro AOVi03 se v bodě 3.1 I) uvádí, že podmínkou pro povolení záměrů OZE je zpracováni studie působeni stroboskopického efektu na obytnou zástavbu s vymezením VTE, u nichž je nutné dobu provozu omezit ták, aby shadow flicker efekt nepřekročil dobu trvání 30 hodin/rok. Vzhledem k umístění navržené AOV bude v celém roce, kromě letních měsíců, působit tento efekt na obytnou zástavbu obce Jestřebí, což zásadně sníží kvalitu života v obytných zónách Jestřebí. Návrh dále zcela ignoruje zásah do vlastnických práv obyvatel, kdy dojde k prokazatelnému znehodnocení nemovitostí. **6. Technická a bezpečnostní rizika** V Opatření obecné povahy zcela chybí stanoveni pevných odstupových vzdáleností od obytné zástavby v poměru k uvažované výšce 250 m a nijak neřeší specifika zásahu u staveb vysokých 250 m v lesnatém terénu. Chybí analýza rizik šířeni požáru z gondoly VTE do okolní krajiny. Není stanovena bezpečná vzdálenost od turistických tras a komunikaci pro případ námrazy, což ohrožuje bezpečnost osob v oblasti. Provoz 8 věží VTE a rozsáhlého úložiště elektřiny s sebou nese riziko úniku provozních kapalin (tisíce litrů olejů a chladicích směsi). V případě požáru úložiště nebo havárie VTE hrozí v daném sklonitém terénu okamžitá kontaminace spodních vod, na kterých je obec Jestřebí a Pobučí životně závislá. Absenci analýzy rizik úniku kapalin do specifických hydrogeologických struktur v lokalitě považuji za zásadní vadu návrhu. Nevymezení bezpečných zón v Opatřeních obecné povahy AOV103 porušuje povinnost chránit život a zdraví osob, **7. Kumulace vlivů** Opatření obecné povahy pro AOV103 v bodě 3.1 písm. k) zmiňuje kumulativní působení pouze u hluku. Návrh však zcela postrádá komplexní vyhodnocení kumulativních a synergických vlivů na krajinný ráz a ekosystémy, což je v rozporu s EIA a evropskou směrnici o posuzování vlivů na životní prostředí. požaduji doloženi akustické studie, která zohlední kumulativní vliv (VTE + bateriová úložiště + stávající zdroje hluku). Opatření obecné povahy v bodě 3.1 k) sice kumulaci zmiňuje, ale bez vymezeni limitů pro celou oblast je toto ustanovení nevymahatelné. Bez stanovení maximálního hlukového stropu pro celou AOV (tzv. hlukový management území) nelze garantovat ochranu zdraví obyvatel Jestřebí a Pobučí. Absence kumulativního vlivu v Opatření obecné povahy je vadou řízeni, která má za následek	

Poř.č.	Připomínkové místo	Číslo jednací	Článek	AO	Připomínka	Vyhodnocení
					nezákonnost celého aktu. Sčítáni akustického tlaku a vizuální zátěže u obce Jestřebí a Pobučí nebylo v návrhu nijak kvantifikováno. **8. Infrastruktura pro skladování elektřiny** Návrh Opatření obecné povahy v bodě 3.1 b) předpokládá výstavbu areálů určených pro skladování elektřiny. Pro provoz 8 VTE o výšce 250 m je plánovaná výstavba rozsáhlých bateriových úložišť, která představuji další plošný zábor kvalitní půdy o rozloze až 7 000 m' pro celou AOV103, zvýšení hlukové zátěže (neustálý hluk chlazení) a představuje neúměrné riziko pro silně zranitelné podzemní vody v případě havárie či požáru. Tato infrastruktura dále prohlubuje nepřípustnou industrializaci krajinného Rázu Na rozdíl od nárazového svistu lopatek VTE, úložiště produkuje monotónní, neustálý hučivý zvuk. V tichém venkovském prostředí se tento zvuk šíří na velké vzdálenosti a zvyšuje celkovou hlukovou hladinu lokality. **9. Rozpor s právem EU a Listinou základních práv a svobod** Akcelerační oblasti mají být dle směrnice RED III vymezovány v územích n nízkým environmentálním rizikem". Vzhledem k výskytu chráněných druhů a biokoridorů (přiznaných v Opatření obecné povahy AOV103 v bodě 3.1 písm. g) lokalita AOV103 tuto podmínku nesplňuje. V návrhu AOV103 Jestřebí není prokázáno, že veřejného zájmu na dosaženi cílů RED III nelze dosáhnout v jiných lokalitách (např. v průmyslových zónách nebo lokalitách s nižším environmentálním rizikem), které by nevyžadovaly tak drastický zásah do jiných veřejných zájmů (biodiverzita, ochrana půdy). Pokud existuji alternativy, je nucené prosazování AOV103 zneužitím institutu veřejného zájmu. Je ve veřejném zájmu, aby prostředky a úsilí byly vynakládány účelně. Prosazování AOV v lokalitě s prokazatelně vysokým hydrogeologickým rizikem a silným odporem místní samosprávy povede k dlouholetým soudním sporům a zablokováni výstavby. Takový postup je v rozporu s veřejným zájmem na rychlou transformaci energetiky, neboť efektivnější je využit lokality s vyšší mírou společenské a odborné akceptace. **III. Závěr** Vzhledem k výše uvedeným skutečnostem je návrh vymezeni akcelerační oblasti AOV103 Jestřebí věcně nesprávný, nezákonný a společensky nepřijatelný. **Požaduji jeho úplné vypuštění z návrhu Změny č. 2 ÚRP.** Občané Jestřebí a Pobučí již svůj nesouhlas s výstavbou větrných elektráren (VTE) vyjádřili v rámci petice **v roce 2024**. Na základě této petice přijalo Z**astupitelstvo obce Jestřebí dne 10.9.2024 usnesení Č.08/13/2024,** ve kterém se jasně vyslovuje proti výstavbě VTE na katastrech Jestřebí, Jestřebíčko a Pobučí. Navržené vymezeni akcelerační oblasti je v přímém rozporu s principem samosprávy. Autor návrhu nerespektuje deklarovaný postoj obce a jejich obyvatel, čímž dochází k narušeni důvěry v proces územního plánování a k nucenému prosazováni záměru, který nemá místní Akceptaci. Nucené vymezení AOV proti výslovnému a odůvodněnému nesouhlasu obce (vyjádřenému usnesením zastupitelstva a peticí) bez dostatečného prokázáni, že neexistuji jiné (vhodnější) lokality v rámci ČR, je nepřiměřeným zásahem do práva na samosprávu dle Ústavy ČR. Požaduji doložení variantního posouzeni, které prokáže, že cíle RED III nelze dosáhnout v lokalitách s nižším odporem místních komunit a nižšími environmentálními dopady." Vzhledem k výše uvedeným věcným a procesním vadám (zejména nepřezkoumatelnost, rozpor se směrnici RED III a chybné technické parametry v SEA) je návrh v rozporu s § 174 odst. 1 správního řádu. Trvám na tom, aby se správní orgán s každým bodem vypořádal jednotlivě a odůvodnil, proč upřednostňuje energetický záměr nad prokazatelnými hydrogeologickými a environmentálními riziky.	

Poř.č.	Připomínkové místo	Číslo jednací	Článek	AO	Připomínka	Vyhodnocení
5167.	Obec Tisem	MMR-41247-2026-81	99czzj	AOV86	**Věc: připomínky Obce Tisem k Návrhu změny č. 2 ÚZEMNÍHO ROZVOJOVÉHO PLÁNU a k Opatření obecné povahy pro akcelerační oblast AOV86 Neveklov.** Uvedený záměr nebyl s dotčenými obcemi projednán a omezuje možnosti dotčených obcí ovlivnit proces povolení vzniku větrných elektráren na jejich území a regulovat jejich provoz. Na tomto území je navrženo až 8 větrných elektráren s výškou okolo 200 m a vzdálenosti alespoň 500 m od trvale obývaných objektů. Zastupitelstvo Obce Tisem nesouhlasí s Územním opatřením pro akcelerační oblast AOV86 Neveklov a se Změnou č.2 Územního rozvojového plánu a podává k němu tyto připomínky: Při veřejném projednávání Návrhu dne 15. 5. 2026 bylo konstatováno, že základním prvkem prevence před negativním vlivem provozu větrných elektráren na lidský organismus je dostatečná vzdálenost od obydlených objektů. Při výšce větrníků 200 m, je vzdálenost 500 m od hranice AOV k nejbližšímu obydlí, dle našeho názoru nedostatečná. Běžné vzdálenosti uváděné pro výstavbu větrných elektráren u skupiny ČEZ jsou 700 až 1200 m od obydlených oblastí. Blízká vzdálenost od obydlených objektů dle nás zcela jistě nesplní hlukové hygienické limity. Akcelerační oblast AOV86 se nachází v krajinářsky cenné oblasti Středního Povltaví a Dolního Posázaví. Jedná se o významnou rekreační lokalitu a turistickou oblast. Provoz VTE zvláště představuje riziko pro volně žijící ptáky. Zároveň se zde vyskytují biotopy druhů citlivých ke střetu s VTE, a zvláště chráněných druhů. Spoustu občanů naší obce v Neveklově pracují, vodí sem děti do šklolky a školy a někteří i žijí v domově pro seniory. My považujeme realizaci větrných elektráren v dané lokalitě z hlediska ochrany krajiny jako zničující a nevratný. My považujeme realizaci větrných elektráren v dané lokalitě z hlediska ochrany krajiny jako zničující a nevratný. Nikde není uvedena žádná úvaha, zda navržená AOV86 splňuje alespoň základní předpoklady pro její ekonomické využití a její společenskou prospěšnost. Chybí zde vyhovující infrastruktura pro připojení elektráren do elektrické sítě. Žádáme, aby byla AOV86 Neveklov vyřazena ze Změny č. 2 Územního rozvojového plánu. Jedná se o lokalitu z hlediska využití větrné energie za zcela průměrnou. Nedostatečně je řešen případný negativní vliv na lidské zdraví, a to zvláště pro citlivou a velmi početnou skupinu klientů Centra sociálních služeb Tloskov. Dle našich informací vyvolal tento projekt silně negativní a masivní odpor místních obyvatel i obyvatel přilehlých obcí mezi které se řadíme i my.	**Neakceptováno.** Vymezení akceleračních oblastí proběhlo na základě biologického posouzení konkrétních navrhovaných území podle § 11 odst. 3 resp. 4 zákona č. 249/2025 Sb. (ZOZE), jehož výsledky spolu s výsledky vyhodnocení vlivů na životní prostředí (SEA/VVURÚ, Příloha 5 k Změně č. 2 ÚRP) byly zapracovány do návrhu; oblasti, u nichž autorizované osoby identifikovaly významné negativní nebo kumulativní vlivy, byly ze Změny č. 2 ÚRP vyloučeny (odůvodnění Změny č. 2 ÚRP, odst. 32). Pro každou akcelerační oblast bylo zpracováno biologické posouzení, jehož výsledky byly zapracovány do podmínek územních opatření. Nebyly identifikovány významné negativní vlivy, které by bránily vymezení akcelerační oblasti AOV86 Neveklov. Obavy z hluku a jeho dopadu na pohodu bydlení, včetně zvlášť zranitelné skupiny uživatelů Centra sociálních služeb Tloskov, jsou řešeny povinností zpracovat ke každému záměru VTE hlukovou studii zahrnující všechny stávající zdroje hluku v dotčeném území; zákonné hygienické limity musí záměry splnit v navazujícím stavebním řízení. Stanovení minimální vzdálenosti 500 m od obytné zástavby sídel vychází z požadavků ZOZE; dodržení hygienických limitů hluku pro konkrétní záměry bude ověřeno v navazujícím stavebním řízení bez ohledu na výšku elektráren. Krajinářská citlivost Středního Povltaví a Dolního Posázaví byla v rámci tohoto posouzení zohledněna. Podmínky v územních opatřeních dále omezují barevné řešení doprovodných staveb a rozsah trvalých terénních úprav. Otázky připojení do elektrické sítě a kapacity dopravní infrastruktury budou předmětem posouzení v navazujících řízeních při povolování konkrétních záměrů. Územní plánování na celostátní úrovni je výkonem státní správy; jeho výsledky nepodléhají schválení orgány územních samosprávných celků.
5168.	Pernicová Barbora	MMR-41248-2026-81	99czzx	AOV103	V**ĚC: Připomínky k návrhu Změny č. 2 Územního rozvojového plánu ČR - vymezení akcelerační oblasti AOV103 Jestřebí, Olomoucký kraj** Na základě zveřejněné veřejné vyhlášky č.j. MMR-25750/2026-81 ze dne 14.4.2026 tímto uplatňuji podle § 97 odst.1 zákona Č.283/2021 Sb., stavební zákon, v platném znění, připomínky k návrhu Změny Č.2 Územního rozvojového plánu ČR, týkající se vymezení akcelerační oblasti AOV103 Jestřebí. **I. Žádost o vyloučeni oblasti** Na základě níže uvedených důvodů nesouhlasím s tímto návrhem Změny Č.2 Územního rozvojového plánu ČR a požaduji vyloučení akcelerační oblasti AOV103 Jestřebí z návrhu Změny č. 2 Územního rozvojového plánu ČR. Mám za to, že vymezeni této oblasti je v přímém rozporu se zájmy ochrany přírody, krajiny, zemědělského půdního fondu a ochrany zdraví a práv obyvatel dotčených obci Jestřebí a Pobučí. **II. Odůvodnění připomínek**	**Akceptováno.** Akcelerační oblast AOV103 Jestřebí byla vypuštěna.

Příloha č. 5za– Vyhodnocení připomínek obcí a veřejnosti

Poř.č.	Připomínkové místo	Číslo jednací	Článek	AO	Připomínka	Vyhodnocení
					1. Nedostatky návrhu a procesní pochybení Návrh vykazuje zásadní procesní a věcné vady, postrádá konkrétní podklady a podrobnou analýzu lokality. Vychází pouze z expertních odhadů (počet věží, instalovaný výkon), nikoliv z podrobné analýzy území. Nebyly posouzeny jiné možnosti umístění akceleračních oblastí, zejména využití brownfieldů či jiné znehodnocené půdy, což je v rozporu se zásadami udržitelného rozvoje území. Návrh rezignuje na předběžnou opatrnost a odsouvá řešení zásadních střetů v území až do fáze povolováni jednotlivých záměrů, čímž popírá smysl strategického plánování. **2. Ochrana přírody a krajiny** Analýza nárůstu viditelnosti v dokumentu SEA (Strategic Environmental Assessment) u oblasti AOV103 uvažuje s výškou stožárů 120, 170 m a 200 m. Mapa prokazuje drastický nárůst viditelnosti technických staveb v bezprostřední blízkosti sídel. Analýza potvrzuje, že stožáry o výšce 200 m (celková výška s listy cca 250 m) budou dominantou viditelnou z celého území dotčených obcí. V Opatření obecné povahy se návrh nevypořádal s tím, jak bude chráněn krajinný ráz a pohoda bydlení. Navržená oblast nerespektuje vizuální integritu sídel a fakticky mění charakter venkovského osídleni na průmyslovou zónu bez adekvátní kompenzace či ochranných opatření. Lokalita AOV103 představuje cenný krajinný celek, jehož industrializace je nepřípustná. Opatřeni obecné povahy pro AOV103 připouští výjimky pro "nezbytná křížení" dopravní a technické infrastruktury s biokoridory, což při rozsahu infrastruktury VTE povede k faktické fragmentaci regionálních a lokálních biokoridorů. Stanovená minimální šířka koridoru 500 m pro velké savce je pro druhy jako například vlk v členitém terénu Jestřebí a Pobučí zcela nedostatečná a nezajišťuje funkčnost migrační trasy. V Opatřeni obecné povahy pro AOV103 je uvedeno, že ochrana netopýrů bude řešena zajištěním akustického monitoringu netopýrů provozovatelem větrné elektrárny podle metodického doporučeni společnosti ČESON, která je v textu označena jako "v přípravě". Stanovení podmínek ochrany netopýrů odkazem na neexistující/rozpracovaný dokument činí Opatřeni obecné povahy v této části nepřezkoumatelným. Správní akt nemůže ukládat povinnosti na základě dokumentu, který není součásti a jehož obsah je v době schvalování ÚRP neznámý. To zakládá nezákonnost celého vymezeni AOV103 pro porušení principu právní jistoty. Jelikož Opatření obecné povahy přiznává nutnost následného monitoringu mortality ptáků (bod 3.2 c, d), potvrzuje tím existenci rizika, kterému by mělo být předcházeno nevymezením oblasti v takto cenném území. Vymezení AOV103 je v přímém rozporu s požadavkem čl.15c směrnice RED III, neboť oblast zahrnuje migrační koridory velkých savců, což automaticky vylučuje klasifikaci území jako 'nízkorizikového'. Návrh AOV103 se nevypořádal s tím, jak může být oblast s přiznanou fragmentací biokoridorů považována za environmentálně vhodnou. **3. Voda a klimatické funkce krajiny** Podkladová analýza SEA trpí zásadní věcnou vadou, když uvažuje hloubku založeni 2—4 m. Statické požadavky na VTE o výšce 250 m v daných geologických podmínkách vyžadují hlubinné pilotáže. Tím, že SEA pracovala s chybným technickým zadáním, zcela opominula vyhodnoceni vlivu na hlubší horizonty podzemních vod, které jsou v lokalitě dle VÚMOP silně zranitelné. požaduji revizi SEA na základě reálných technických parametrů staveb. Rozsáhlé betonové základy a obslužné komunikace naruší vsakování vody, změní odtokové poměry a zhorší schopnost krajiny zadržovat vodu, což je v době klimatické změny nepřípustné. Opatřeni obecné povahy pro AOV103 stanovuje odstup od vodních toků pouze 8 metrů, což považuji za hrubě nedostatečné pro eliminaci rizika kontaminace. Tato vzdálenost je v podhorském terénu naprosto nedostatečná pro ochranu pramenišť a koryt před kontaminací a změnou odtokových poměrů při masivních zemních pracích (základy pro VTE, zařízeni pro skladování elektřiny, komunikace), proto je nezbytné zvýšit tento ochranný odstup od vodních toků na minimálně 100 m, aby byla zajištěna elementární ochrana vodních zdrojů. Pouhé konstatováni, že nesmí být narušena funkce, je v rozporu s realitou výstavby, kdy dochází k plošnému zhutnění půdy a přerušeni drenážních systémů, což Opatřeni obecné povahy nijak technicky neřeší.	

Poř.č.	Připomínkové místo	Číslo jednací	Článek	AO	Připomínka	Vyhodnocení
					V lokalitě AOV103 se nachází řada individuálních zdrojů pitné vody (studny v obci Jestřebí a Pobučí), které čerpají vodu z mělkých i středně hlubokých horizontů. Hlubinné pilotáže a masivní betonáž (cca 400 m' nepropustné plochy na jednu VTE) prokazatelně protnou hydrogeologické vrstvy a mohou způsobit nevratnou kontaminaci nebo ztrátu vody v těchto studnách. SEA tento scénář vůbec neposuzovala, čímž je dokumentace neúplná. Obnovitelné zdroje energie jsou ve veřejném zájmu, ale nemohou být nadřazeny veřejnému zájmu na zachování zdrojů pitné vody pro obyvatelstvo. V lokalitě AOV103 dochází k přímému střetu těchto zájmů. Zatímco energetický cil lze naplnit v jiných lokalitách ČR s vhodnějším podložím, zdroje pitné vody v Jestřebí a Pobučí jsou vázány na konkrétní území a jsou nenahraditelné. Ohrožení základních životních potřeb obyvatel je v rozporu se zásadou proporcionality. Požaduji vyloučení ploch, které jsou v hydrogeologickém dosahu místních studní a pramenišť. Návrh dále zcela opomíjí vliv rotace listů a změny proudění vzduchu na lokální mikroklima a vysušováni okolních pozemků. **4. Ochrana zemědělského půdního fondu (ZPF)** Mapa oblasti potvrzuje, že AOV103 je vymezena na plochách intenzivně využívané zemědělské půdy. Lokalita zasahuje i do půd I. a II. třídy ochrany. OOP v bodě 3.1 písm. f) řeší pouze přístup k pozemkům", nikoliv prioritní ochranu půdy jako neobnovitelného zdroje. Navržená ochrana protierozních opatření je deklarativní a nezohledňuje zvýšený odtok z manipulačních ploch a komunikací VTE. Dojde k nevratnému zhutněni půdy těžkou technikou, zvýšení erozního rizika a fragmentaci zemědělských pozemků, což znemožní efektivní hospodaření. **5. Dopady na obyvatele a kvalitu života** Návrh nerespektuje požadavky nového stavebního zákona na kvalitu prostředí a pohodu bydlení. Dlouhodobé vystaveni hluku (včetně infrazvuku) představuje riziko pro zdraví obyvatel. Opatření obecné povahy odsouvá řešení hluku až do “navazujících řízení". požaduji posouzení kumulativního hluku již ve fázi vymezení akcelerační oblasti, neboť po schválení ÚRP bude obrana nás obyvatel značně ztížena, ne-li zcela nemožná. Hranice AOV103 je od nejbližšího obydlí vzdálena pouhých 400 metrů. Návrh AOV103 při svém zpracováni prokazatelně nepřihlédl k aktuální nové zástavbě, čímž bude docházet k přímému ohrožení zdraví občanů nadlimitním hlukem. Při kumulaci až 8 větrných elektráren o výšce 250 m je odstup 400-500 m od obydli zcela nedostatečný pro dodrženi hygienických limitů hluku v nočních hodinách. Návrh je v rozporu s cílem územního plánování chránit pohodu bydlení. V Opatření obecné povahy pro AOV103 se v bodě 3.1 l) uvádí, že podmínkou pro povoleni záměrů OZE je zpracování studie působení stroboskopického efektu na obytnou zástavbu s vymezením VTE, u nichž je nutné dobu provozu omezit tak, aby shadow flicker efekt nepřekročil dobu trvání 30 hodin/rok. Vzhledem k umístěni navržené AOV bude v celém roce, kromě letních měsíců, působit tento efekt na obytnou zástavbu obce Jestřebí, což zásadně sníží kvalitu života v obytných zónách Jestřebí. Návrh dále zcela ignoruje zásah do vlastnických práv obyvatel, kdy dojde k prokazatelnému znehodnocení nemovitosti. **6. Technická a bezpečnostní rizika** V Opatřeni obecné povahy zcela chybí stanovení pevných odstupových vzdálenosti od obytné zástavby v poměru k uvažované výšce 250 m a nijak neřeší specifika zásahu u staveb vysokých 250 m v lesnatém terénu. Chybí analýza rizik šířeni požáru z gondoly VTE do okolní krajiny. Není stanovena bezpečná vzdálenost od turistických tras a komunikací pro případ námrazy, což ohrožuje bezpečnost osob v oblasti. Provoz 8 věží VTE a rozsáhlého úložiště elektřiny s sebou nese riziko úniku provozních kapalin (tisíce litrů olejů a chladicích směsi). V případě požáru úložiště nebo havárie VTE hrozí v daném sklonitém	

Poř.č.	Připomínkové místo	Číslo jednací	Článek	AO	Připomínka	Vyhodnocení
					terénu okamžitá kontaminace spodních vod, na kterých je obec Jestřebí a Pobučí životně závislá. Absenci analýzy rizik úniku kapalin do specifických hydrogeologických struktur v lokalitě považuji za zásadní vadu návrhu. Nevymezení bezpečných zón v Opatřeních obecné povahy AOV103 porušuje povinnost chránit život a zdraví osob. **7. Kumulace vlivů** Opatřeni obecné povahy pro AOV103 v bodě 3.1 písm. k) zmiňuje kumulativní působení pouze u hluku. Návrh však zcela postrádá komplexní vyhodnocení kumulativních a synergických vlivů na krajinný ráz a ekosystémy, což je v rozporu s EIA a evropskou směrnici o posuzování vlivů na životní prostředí. požaduji doloženi akustické studie, která zohlední kumulativní vliv (VTE + bateriová úložiště + stávající zdroje hluku). Opatření obecné povahy v bodě 3.1 k) sice kumulaci zmiňuje, ale bez vymezení limitů pro celou oblast je toto ustanoveni nevymahatelné. Bez stanoveni maximálního hlukového stropu pro celou AOV (tzv. hlukový management území) nelze garantovat ochranu zdraví obyvatel Jestřebí a Pobučí. Absence kumulativního vlivu v Opatřeni obecné povahy je vadou řízeni, která má za následek nezákonnost celého aktu. Sčítání akustického tlaku a vizuální zátěže u obce Jestřebí a Pobučí nebylo v návrhu nijak kvantifikováno. **8. Infrastruktura pro skladování elektřiny** Návrh Opatřeni obecné povahy v bodě 3.1 b) předpokládá výstavbu areálů určených pro skladováni elektřiny. Pro provoz 8 VTE o výšce 250 m je plánovaná výstavba rozsáhlých bateriových úložišť, která představuji další plošný zábor kvalitní půdy o rozloze až 7 000 m' pro celou AOV103, zvýšení hlukové zátěže (neustálý hluk chlazeni) a představuje neúměrné riziko pro silně zranitelné podzemní vody v případě havárie či požáru. Tato infrastruktura dále prohlubuje nepřípustnou industrializaci krajinného Rázu. Na rozdíl od nárazového svistu lopatek VTE, úložiště produkuje monotónní, neustálý hučivý zvuk. V tichém venkovském prostředí se tento zvuk šíři na velké vzdálenosti a zvyšuje celkovou hlukovou hladinu lokality. **9. Rozpor s právem EU a Listinou základních práv a svobod** Akcelerační oblasti mají být dle směrnice RED III vymezovány v územích “s nízkým environmentálním rizikem". Vzhledem k výskytu chráněných druhů a biokoridorů (přiznaných v Opatření obecné povahy AOV103 v bodě 3.1 písm. g) lokalita AOV103 tuto podmínku nesplňuje. V návrhu AOV103 Jestřebí není prokázáno, že veřejného zájmu na dosaženi cílů RED III nelze dosáhnout v jiných lokalitách (např. v průmyslových zónách nebo lokalitách s nižším environmentálním rizikem), které by nevyžadovaly tak drastický zásah do jiných veřejných zájmů (biodiverzita, ochrana půdy). Pokud existují alternativy, je nucené prosazování AOV103 zneužitím institutu veřejného zájmu. Je ve veřejném zájmu, aby prostředky a úsilí byly vynakládány účelně. Prosazování AOV v lokalitě s prokazatelně vysokým hydrogeologickým rizikem a silným odporem místní samosprávy povede k dlouholetým soudním sporům a zablokování výstavby. Takový postup je v rozporu s veřejným zájmem na rychlou transformaci energetiky, neboť efektivnější je využít lokality s vyšší mírou společenské a odborné akceptace. **III. Závěr** Vzhledem k výše uvedeným skutečnostem je návrh vymezení akcelerační oblasti AOV103 Jestřebí věcně nesprávný, nezákonný a společensky nepřijatelný. **Požaduji jeho úplné vypuštění z návrhu Změny č. 2 ÚRP.** Občané Jestřebí a Pobučí již svůj nesouhlas s výstavbou větrných elektráren (VTE) vyjádřili v rámci **petice v roce 2024.** Na základě této petice přijalo **Zastupitelstvo obce Jestřebí dne 10.9.2024 usnesení Č.08/13/2024**, ve kterém se jasně vyslovuje proti výstavbě VTE na katastrech Jestřebí,	

Poř.č.	Připomínkové místo	Číslo jednací	Článek	AO	Připomínka	Vyhodnocení
					Jestřebíčko a Pobučí. Navržené vymezení akcelerační oblasti je v přímém rozporu s principem samosprávy. Autor návrhu nerespektuje deklarovaný postoj obce a jejích obyvatel, čímž dochází k narušení důvěry v proces územního plánováni a k nucenému prosazování záměru, který nemá místní akceptaci. Nucené vymezeni AOV proti výslovnému a odůvodněnému nesouhlasu obce (vyjádřenému usnesením zastupitelstva a peticí) bez dostatečného prokázání, že neexistují jiné (vhodnější) lokality v rámci ČR, je nepřiměřeným zásahem do práva na samosprávu dle Ústavy ČR. požaduji doložení variantního posouzení, které prokáže, že cíle RED III nelze dosáhnout v lokalitách s nižším odporem místních komunit a nižšími environmentálními dopady." Vzhledem k výše uvedeným věcným a procesním vadám (zejména nepřezkoumatelnost, rozpor se směrnicí RED III a chybné technické parametry v SEA) je návrh v rozporu s § 174 odst. 1 správního řádu. Trvám na tom, aby se správní orgán s každým bodem vypořádal jednotlivě a odůvodnil, proč upřednostňuje energetický záměr nad prokazatelnými hydrogeologickými a environmentálními riziky.	
5169.	Rohovský Martin	MMR-41249-2026-81	99czn	AOV60	V**ěc: Zásadní připomínka a nesouhlas s návrhem Změny č. 2 Územního rozvojového plánu ČR - požadavek na vyřazeni akcelerační oblasti AOV60 (Kamenný vrch / Hornobenešovsko)** Tímto podávám jako občan dotčený navrhovaným záměrem zásadní připomínku k návrhu vymezeni akcelerační zóny pro větrné elektrárny (VTE) s označením AOV60 Kamenný vrch (dotčená území: Horní Benešov, Horní Životice, Staré Heřminovy), jejíž hranice se nachází 450 m od bytové zástavby. S návrhem týkajícím se vymezeni AOV60 z**ásadně nesouhlasím a požaduji jeho úplné vyřazeni** z akceleračních zón. Záměr představuje neospravedlnitelnou industrializaci volné krajiny a není veřejným zájmem, nýbrž soukromým podnikatelským záměrem. Níže uvádím konkrétní důvody a upozorňuji na nezákonnost, věcné vady a závažná rizika návrhu. **I. Rozpor se zákony ČR a právem Evropské unie** Návrh vykazuje závažné nedostatky a je v rozporu s následujícími právními předpisy:	**Neakceptováno.** Návrh Změny č. 2 ÚRP byl připraven v souladu s platnou legislativou ČR a EU, včetně zákona č. 249/2025 Sb. (ZOZE), směrnice RED III a Listiny základních práv a svobod; vymezení akceleračních oblastí a podmínky v územních opatřeních jsou stanoveny na základě zákona a v jeho mezích. Vymezení AO nezakládá možnost vyvlastnění ani nezasahuje do práva na nedotknutelnost obydlí. Posouzení vlivů proběhlo na koncepční úrovni v souladu s požadavky ZOZE. Použití certifikovaných technologií větrných elektráren, vybavení prvky, které snižují riziko požáru apod., postupů výstavby, bude záležitostí povolování konkrétních záměrů stavebním úřadem. Rovněž při žádosti o udělení licence na výrobu elektřiny, kterou uděluje Energetický regulační úřad musí provozovatel prokázat, že splňuje bezpečnostní a provozní požadavky splnění norem. Obavy z ohrožení lidí nejsou podloženy reálnými daty z mnohaletého provozu desetitisíců větrných elektráren v Evropě. Konkrétní řešení dopravní infrastruktury v území nelze předjímat a bude řešeno v rámci navazujícího řízení o povolení záměru dle stavebního zákona. Přístupové komunikace a doprava v rámci stavby budou řešeny v rámci projektové přípravy a řízení o povolení záměru. Přesné trasování liniové dopravní infrastruktury nelze předjímat. Související územní opatření zajišťují podmínkou, aby nevznikaly pozemky bez přístupu k veřejně přístupné pozemní komunikaci a neobhospodařovatelné pozemky. Z hlediska budoucího umístění konkrétních staveb a infrastruktury zůstávají nedotčena a plně platná ustanovení obecně závazných právních předpisů (zejména zákona o pozemních komunikacích). Vymezení akceleračních oblastí v blízkém okolí dopravní infrastruktury nebo na ní vyplývá z § 4 odst. 3 ZOZE. Jedním z podkladů pro zpracování Z2 ÚRP byl dokument Akcelerační oblasti, předvýběr ploch k výstavbě VTE, Screening

Poř.č.	Připomínkové místo	Číslo jednací	Článek	AO	Připomínka	Vyhodnocení
					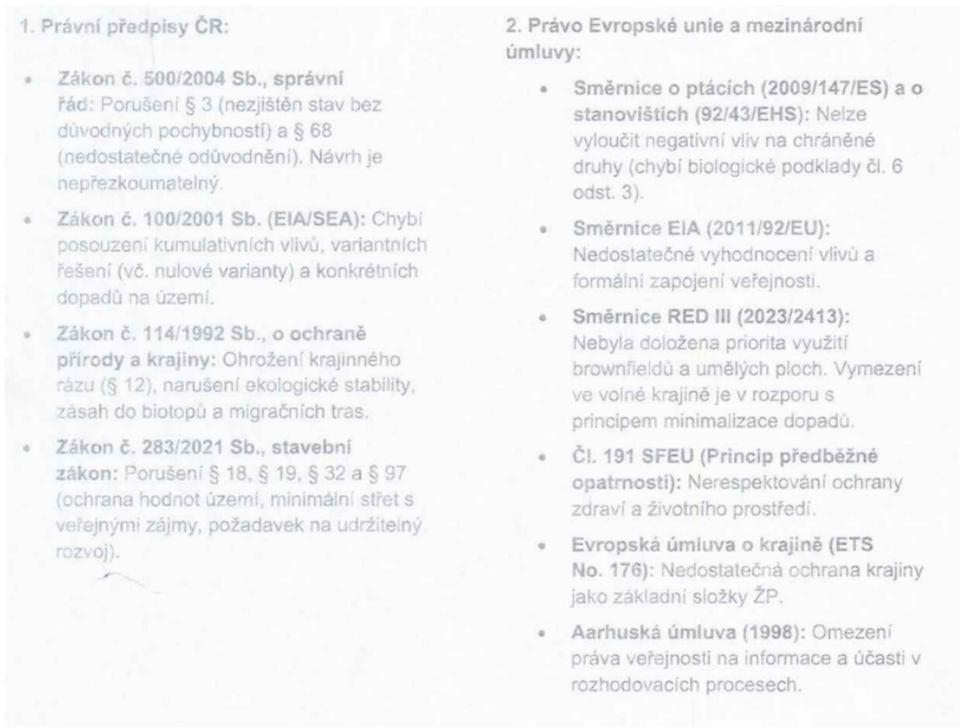	území ČR z hlediska ochrany krajinného rázu (Roman Bukáček, Simona Vondráčková, 2025). Při vymezování akceleračních oblastí byl krajinný ráz dále prověřován, a to s ohledem na hodnoty území. Vlivy na krajinný ráz pak byly dále vyhodnoceny v rámci VVURÚ, a to jak z hlediska navrhovaného souboru akceleračních oblastí jako celku, tak pro jednotlivá území v kartách akceleračních oblastí, které obsahují i mapy viditelnosti (Příloha SEA). Podmínky v územních opatřeních pak dále omezují barevné řešení doprovodných staveb a rozsah trvalých terénních úprav. Vymezení akceleračních oblastí proběhlo na základě biologického posouzení konkrétních navrhovaných území podle § 11 odst. 3 resp. 4 ZOZE, jehož výsledky spolu s výsledky vyhodnocení vlivů na životní prostředí (SEA/VVURÚ, Příloha 5 k Změně č. 2 ÚRP) byly zapracovány do návrhu; oblasti, u nichž autorizované osoby identifikovaly významné negativní nebo kumulativní vlivy, byly ze Změny č. 2 ÚRP vyloučeny (odůvodnění Změny č. 2 ÚRP, odst. 32). Pro výběr ploch akceleračních oblastí byla využita mapa citlivosti ptáků vůči VTE zpracovaná Českou společností ornitologickou; území s extrémním a vysokým kolizním rizikem do akceleračních oblastí pokud možno zahrnuta nebyla. Pro každou akcelerační oblast bylo zpracováno biologické posouzení, jehož výsledky byly zapracovány do podmínek územních opatření (ochrana biotopů, biologický dozor, monitoring mortality ptáků, detekční systémy, selektivní odstávky). Nebyly identifikovány významné negativní vlivy, které by bránily vymezení akcelerační oblasti AOV60 Kamenný vrch. Posouzení kumulativních vlivů na životní prostředí a veřejné zdraví proběhlo v rámci VVURÚ na úrovni koncepce, a to jak pro každou akcelerační oblast individuálně (karty AO, příloha č. 2 SEA), tak pro Změnu č. 2 ÚRP jako celek. Obavy z hluku, stroboskopického efektu a dopadů na pohodu bydlení jsou řešeny povinností zpracovat ke každému záměru VTE hlukovou studii a studii minimalizace shadow flicker efektu; zákonné hygienické limity musí záměry splnit v navazujícím stavebním řízení. Minimální vzdálenost 500 m od obytné zástavby sídel snižuje rizika pro obyvatele. Konkrétní bezpečnostní podmínky, včetně požárního zabezpečení, jsou stanovovány stavebním úřadem v rámci povolování záměru; geologická specifika a kapacita místní dopravní infrastruktury budou předmětem posouzení v navazujících řízeních. Nebylo prokázáno, že by instalace VTE měla významný negativní vliv na cenu nemovitostí či provádění investic. Lokální dopady na cenu nemovitostí konkrétních záměrů nelze posuzovat na koncepční úrovni při vymezování AO v ÚRP. Dopady na cenu nemovitostí - např. viz: https://komoraoze.cz/wp-content/uploads/2025/06/vliv-vetrnych-elektraren_studie_final.pdf.

Příloha č. 5za– Vyhodnocení připomínek obcí a veřejnosti

Poř.č.	Připomínkové místo	Číslo jednací	Článek	AO	Připomínka	Vyhodnocení
					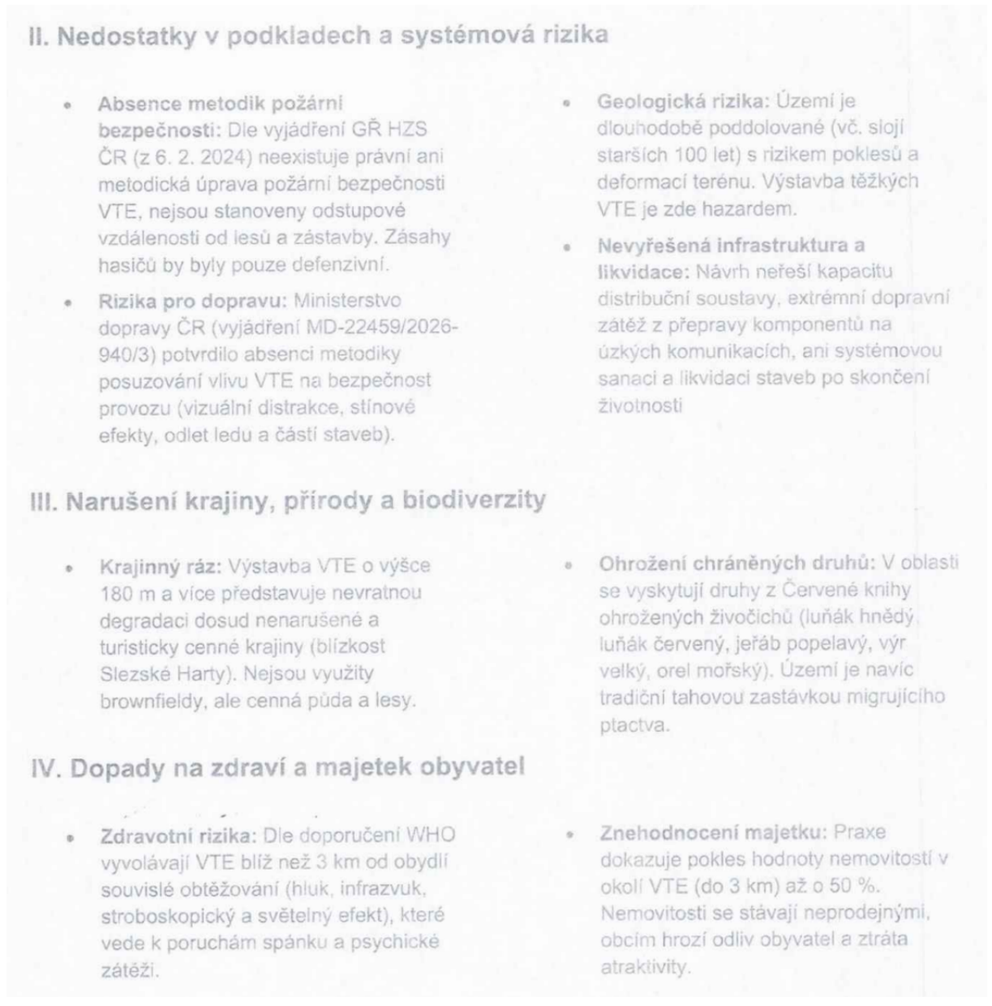 **V. Závěrečné požadavky** Na základě výše uvedeného žádám o úplné vyřazeni oblasti AOV60 z návrhu akceleračních zón. Pokud tomuto požadavku nebude vyhověno, žádám, aby návrh nebyl schválen a byl vrácen k zásadnímu přepracováni, přičemž požaduji doplněni a splnění následujících bodů: 1. Zpracování podrobného terénního biologického a ornitologického průzkumu v délce trvání minimálně 3 roky (dle metodik České společnosti ornitologické a České společnosti pro ochranu netopýrů) vč. detailní migrační studie zohledňující Slezskou Hartu. 2. Zpracováni dlouhodobého posouzeni vlivů na veřejné zdraví, minimálně dvouletý výzkum dopadu VTE ve vzdálenosti nižší než 3 km na zdraví obyvatel (hluk, infrazvuk, stroboskopický efekt). 3. Zpracování podrobného hodnoceni vlivu na krajinný ráz s konkrétními vizualizacemi (např. z bodů Staré Heřminovy a Pusté Držkovice a doloženi výpočtu viditelnosti VTE.	V případě akceleračních oblastí pro FVE byla upřednostněna území narušená povrchovou těžbou, kde ještě nebyla zahájena rekultivace (brownfieldy). Akcelerační oblasti pro VTE nebylo ve většině případů možno vymezit pouze v územích uvedených výše, a to zejména z těchto důvodů: Technologie větrných elektráren vyžaduje značné rozestupy (v řádu stovek metrů) mezi jednotlivými zařízeními. Zároveň není žádoucí akcelerační oblasti pro VTE umisťovat v těsné blízkosti obydleného území, což značně limituje využití brownfieldů a dalších zastavěných ploch. Územní plánování na celostátní úrovni je výkonem státní správy; jeho výsledky nepodléhají schválení orgány územních samosprávných celků.

Poř.č.	Připomínkové místo	Číslo jednací	Článek	AO	Připomínka	Vyhodnocení
					4. Předložení metodik posouzeni požární bezpečnosti (vč. odstupových vzdálenosti) a vlivu na bezpečnost silničního provozu. 5. Zdůvodněni nevyužití brownfieldů a zdevastovaných ploch přednostně před volnou přírodou. 6. Zpracováni kompenzačního mechanismu pro obyvatele, který zaručí plné vyrovnání nákladů při znehodnoceni majetku nebo nutnosti přestěhování do jiné lokality z důvodu likvidace klidu a krajinného rázu. 7. Řádné vypořádáni připomínek a doloženi komunikace s dotčenými obcemi (Horní Benešov, Horní Životice, Staré Heřminovy, Leskovec, Svobodné Heřmanice).	
5170.	Königová Natálie	MMR-41250-2026-81	99czzx	AOV103	**VĚC: Připomínky k návrhu Zrněný č. 2 Územního rozvojového plánu ČR - vymezení akcelerační oblasti AOV103 Jestřebí, Olomoucký kraj** Na základě zveřejněné veřejné vyhlášky č.j. MMR-25750/2026-81 ze dne 14.4.2026 tímto uplatňuji podle § 97 odst.1 zákona Č.283/2021 'Sb., stavební zákon, v platném znění, připomínky k návrhu Změny Č.2 Územního rozvojového plánu ČR, týkající se vymezení akcelerační oblasti AOV103 Jestřebí. **I. Žádost o vyloučeni oblasti** Na základě níže uvedených důvodů nesouhlasím s tímto návrhem Změny Č.2 Územního rozvojového plánu ČR a požaduji vyloučeni akcelerační oblasti AOV103 Jestřebí z návrhu Změny č. 2 Územního rozvojového plánu ČR. Mám za to, že vymezeni této oblasti je v přímém rozporu se zájmy ochrany přírody, krajiny, zemědělského půdního fondu a ochrany zdraví a práv obyvatel dotčených obcí Jestřebí a Pobučí. **II. Odůvodněni připomínek** **1. Nedostatky návrhu a procesní pochybeni** Návrh vykazuje zásadní procesní a věcné vady, postrádá konkrétní podklady a podrobnou analýzu lokality. Vychází pouze z expertních odhadů (počet věži, instalovaný výkon), nikoliv z podrobné analýzy území. Nebyly posouzeny jiné možnosti umístěni akceleračních oblasti, zejména využiti brownfieldů či jiné znehodnocené půdy, což je v rozporu se zásadami udržitelného rozvoje území. Návrh rezignuje na předběžnou opatrnost a odsouvá řešeni zásadních střetů v území až do fáze povolováni jednotlivých záměrů, čímž popírá smysl strategického plánováni. **2. Ochrana přírody a krajiny** Analýza nárůstu viditelnosti v dokumentu SEA (Strategic Environmental Assessment) u oblasti AOV103 uvažuje s výškou stožárů 120, 170 m a 200 m. Mapa prokazuje drastický nárůst viditelnosti technických staveb v bezprostřední blízkosti sídel. Analýza potvrzuje, že stožáry o výšce 200 m (celková výška s listy cca 250 m) budou dominantou viditelnou z celého území dotčených obci. V Opatřeni obecné povahy se návrh nevypořádal s tím, jak bude chráněn krajinný ráz a pohoda bydlení. Navržená oblast nerespektuje vizuální integritu sídel a fakticky mění charakter venkovského osídlení na průmyslovou zónu bez adekvátní kompenzace či ochranných opatření. Lokalita AOV1 03 představuje cenný krajinný celek, jehož industrializace je nepřípustná. Opatření obecné povahy pro AOV103 připouští výjimky pro "nezbytná křížení" dopravní a technické infrastruktury s biokoridory, což při rozsahu infrastruktury VTE povede k faktické fragmentaci regionálních a lokálních biokoridorů. Stanovená minimální šířka koridoru 500 m pro velké savce je pro druhy jako například vlk v členitém terénu Jestřebí a Pobučí zcela nedostatečná a nezajištuje funkčnost migrační trasy. V Opatření obecné povahy pro AOV103 je uvedeno, že ochrana netopýrů bude řešena zajištěním	**Akceptováno.** Akcelerační oblast AOV103 Jestřebí byla vypuštěna.

Poř.č.	Připomínkové místo	Číslo jednací	Článek	AO	Připomínka	Vyhodnocení
					akustického monitoringu netopýrů provozovatelem větrné elektrárny podle metodického doporučeni společnosti ČESON, která je v textu označena jako "v přípravě". Stanovení podmínek ochrany netopýrů odkazem na neexistující/rozpracovaný dokument činí Opatření obecné povahy v této části nepřezkoumatelným. Správní akt nemůže ukládat povinnosti na základě dokumentu, který není součástí a jehož obsah je v době schvalováni ÚRP neznámý. To zakládá nezákonnost celého vymezení AOV103 pro porušení principu právní jistoty. Jelikož Opatřeni obecné povahy přiznává nutnost následného monitoringu mortality ptáků (bod 3.2 c, d), potvrzuje tím existenci rizika, kterému by mělo být předcházeno nevymezením oblasti v takto cenném území. Vymezení AOV103 je v přímém rozporu s požadavkem čl.15c směrnice RED III, neboť oblast zahrnuje migrační koridory velkých savců, což automaticky vylučuje klasifikaci území jako "nízkorizikového". Návrh AOV103 se nevypořádal s tím, jak může být oblast s přiznanou fragmentací biokoridorů považována za environmentálně vhodnou. **3. Voda a klimatické funkce krajiny** Podkladová analýza SEA trpí zásadní věcnou vadou, když uvažuje hloubku založeni 2–4 m. Statické požadavky na VTE o výšce 250 m v daných geologických podmínkách vyžadují hlubinné pilotáže. Tím, že SEA pracovala s chybným technickým zadáním, zcela opominula vyhodnocení vlivu na hlubší horizonty podzemních vod, které jsou v lokalitě dle VÚMOP silně zranitelné. požaduji revizi SEA na základě reálných technických parametrů staveb. Rozsáhlé betonové základy a obslužné komunikace naruší vsakování vody, změní odtokové poměry a zhorší schopnost krajiny zadržovat vodu, což je v době klimatické změny nepřípustné. Opatřeni obecné povahy pro AOV103 stanovuje odstup od vodních toků pouze 8 metrů, což považuji za hrubě nedostatečné pro eliminaci rizika kontaminace. Tato vzdálenost je v podhorském terénu naprosto nedostatečná pro ochranu pramenišť" a koryt před kontaminací a změnou odtokových poměrů při masivních zemních pracích (základy pro VTE, zařízení pro skladování elektřiny, komunikace), proto je nezbytné zvýšit tento ochranný odstup od vodních toků na minimálně 100 m, aby byla zajištěna elementární ochrana vodních zdrojů. Pouhé konstatování, že nesmí být narušena funkce, je v rozporu s realitou výstavby, kdy dochází k plošnému zhutněni půdy a přerušeni drenážních systémů, což Opatřeni obecné povahy nijak technicky neřeší. V lokalitě AOV103 se nachází řada individuálních zdrojů pitné vody (studny v obci Jestřebí a Pobučí), které čerpají vodu z mělkých i středně hlubokých horizontů. Hlubinné pilotáže a masivní betonáž (cca 400 m' nepropustné plochy na jednu VTE) prokazatelně protnou hydrogeologické vrstvy a mohou způsobit nevratnou kontaminaci nebo ztrátu vody v těchto studnách. SEA tento scénář vůbec neposuzovala, čímž je dokumentace neúplná. Obnovitelné zdroje energie jsou ve veřejném zájmu, ale nemohou být nadřazeny veřejnému zájmu na zachováni zdrojů pitné vody pro 3byvate|stvo. V lokalitě AOV103 dochází k přímému střetu těchto zájmů. Zatímco energetický cil lze naplnit v jiných lokalitách ČR s vhodnějším podložím, zdroje pitné vody v Jestřebí a Pobučí jsou vázány na konkrétní území a jsou nenahraditelné. Ohroženi základních životních potřeb obyvatel je v rozporu se zásadou proporcionality. Požaduji vyloučeni ploch, které jsou v hydrogeologickém dosahu místních studni a pramenišť". Návrh dále zcela opomíjí vliv rotace listů a změny proudění vzduchu na lokální mikroklima a vysušováni okolních pozemků. **4. Ochrana zemědělského půdního fondu (ZPF)**	

Poř.č.	Připomínkové místo	Číslo jednací	Článek	AO	Připomínka	Vyhodnocení
					Mapa oblasti potvrzuje, že AOV103 je vymezena na plochách intenzivně využívané zemědělské půdy. Lokalita zasahuje i do půd I. a ||. třídy ochrany. OOP v bodě 3.1 písm. f) řeší pouze přístup k pozemkům", nikoliv prioritní ochranu půdy jako neobnovitelného zdroje. Navržená ochrana protierozních opatření je deklarativní a nezohledňuje zvýšený odtok z manipulačních ploch a komunikaci VTE. Dojde k nevratnému zhutněni půdy těžkou technikou, zvýšeni erozního rizika a fragmentaci zemědělských pozemků, což znemožni efektivní hospodařeni. **5. Dopady na obyvatele a kvalitu života** Návrh nerespektuje požadavky nového stavebního zákona na kvalitu prostředí a pohodu bydlení. Dlouhodobé vystaveni hluku (včetně infrazvuku) představuje riziko pro zdraví obyvatel. Opatření obecné povahy odsouvá řešení hluku až do "navazujících řízení". požaduji posouzeni kumulativního hluku již ve fázi vymezeni akcelerační oblasti, neboť" po schválení ÚRP bude obrana nás obyvatel značně ztížena, ne-li zcela nemožná. Hranice AOV103 je od nejbližšího obydli vzdálena pouhých 400 metrů. Návrh AOV103 při svém zpracováni prokazatelně nepřihlédl k aktuální nové zástavbě, čímž bude docházet k přímému ohroženi zdraví občanů nadlimitním hlukem. Při kumulaci až 8 větrných elektráren o výšce 250 m je odstup 400-500 m od obydli zcela nedostatečný pro dodrženi hygienických limitů hluku v nočních hodinách. Návrh je v rozporu s cílem územního plánování chránit pohodu bydlení. V Opatřeni obecné povahy pro AOV103 se v bodě 3.1 l) uvádí, že podmínkou pro povoleni záměrů OZE je zpracováni studie působeni stroboskopického efektu na obytnou zástavbu s vymezením VTE, u nichž je nutné dobu provozu omezit tak, aby shadow flicker efekt nepřekročil dobu trvání 30 hodin/rok. Vzhledem k umístěni navržené AOV bude v celém roce, kromě letních měsíců, působit tento efekt na obytnou zástavbu obce Jestřebí, což zásadně sníží kvalitu života v obytných zónách Jestřebí. Návrh dále zcela ignoruje zásah do vlastnických práv obyvatel, kdy dojde k prokazatelnému znehodnoceni nemovitosti. **6. Technická a bezpečnostní rizika** V Opatřeni obecné povahy zcela chybí stanoveni pevných odstupových vzdálenosti od obytné zástavby v poměru k uvažované výšce 250 m a nijak neřeší specifika zásahu u staveb vysokých 250 m v lesnatém terénu. Chybí analýza rizik šíření požáru z gondoly VTE do okolní krajiny. Není stanovena bezpečná vzdálenost od turistických tras a komunikaci pro případ námrazy, což ohrožuje bezpečnost osob v oblasti. Provoz 8 věži VTE a rozsáhlého úložiště elektřiny s sebou nese riziko úniku provozních kapalin (tisíce litrů olejů a chladicích směsí). V případě požáru úložiště nebo havárie VTE hrozí v daném sklonitém terénu okamžitá kontaminace spodních vod, na kterých je obec Jestřebí a Pobučí životně závislá. Absenci analýzy rizik úniku kapalin do specifických hydrogeologických struktur v lokalitě považuji za zásadní vadu návrhu. Nevymezení bezpečných zón v Opatřeních obecné povahy AOV103 porušuje povinnost chránit život a zdraví osob. **7.Kumulace vlivů** Opatřeni obecné povahy pro AOV103 v bodě 3.1 písm. k) zmiňuje kumulativní působeni pouze u hluku. Návrh však zcela postrádá komplexní vyhodnoceni kumulativních a synergických vlivů na krajinný ráz a ekosystémy, což je v rozporu s EIA a evropskou směrnici o posuzováni vlivů na životní prostředí. požaduji doložení akustické studie, která zohlední kumulativní vliv (VTE " bateriová úložiště " stávající zdroje hluku). Opatření obecné povahy v bodě 3.1 k) sice kumulaci zmiňuje, ale bez vymezení limitů pro celou oblast je toto ustanoveni nevymahatelné. Bez stanoveni maximálního hlukového stropu pro celou AOV (tzv. hlukový management území) nelze garantovat ochranu zdraví obyvatel Jestřebí a Pobučí. Absence kumulativního vlivu v Opatření obecné povahy je vadou řízeni, která má za následek nezákonnost celého aktu. Sčítání akustického tlaku a vizuální zátěže u obce Jestřebí a Pobučí nebylo v návrhu nijak kvantifikováno. **8. Infrastruktura pro skladování elektřiny**	

Poř.č.	Připomínkové místo	Číslo jednací	Článek	AO	Připomínka	Vyhodnocení
					Návrh Opatřeni obecné povahy v bodě 3.1 b) předpokládá výstavbu areálů určených pro skladování elektřiny. Pro provoz 8 VTE o výšce 250 m je plánovaná výstavba rozsáhlých bateriových úložišť, která představuji další plošný zábor kvalitní půdy o rozloze až 7 000 m' pro celou AOV103, zvýšení hlukové zátěže (neustálý hluk chlazení) a představuje neúměrné riziko pro silně zranitelné podzemní vody v případě havárie či požáru. Tato infrastruktura dále prohlubuje nepřípustnou industrializaci krajinného Rázu Na rozdíl od nárazového svistu lopatek VTE, úložiště produkuje monotónní, neustálý hučivý zvuk. V tichém venkovském prostředí se tento zvuk šíří na velké vzdálenosti a zvyšuje celkovou hlukovou hladinu lokality. **9.Rozpor s právem EU a Listinou základních práv a svobod** Akcelerační oblasti mají být dle směrnice RED III vymezovány v územích "s nízkým environmentálním rizikem". Vzhledem k výskytu chráněných druhů a biokoridorů (přiznaných v Opatřeni obecné povahy AOV103 v bodě 3.1 písm. g) lokalita AOV103 tuto podmínku nesplňuje. V návrhu AOV103 Jestřebí není prokázáno, že veřejného zájmu na dosaženi cílů RED III nelze dosáhnout v jiných lokalitách (např. v průmyslových zónách nebo lokalitách s nižším environmentálním rizikem), které by nevyžadovaly tak drastický zásah do jiných veřejných zájmů (biodiverzita, ochrana půdy). Pokud existují alternativy, je nucené prosazování AOV103 zneužitím institutu veřejného zájmu. Je ve veřejném zájmu, aby prostředky a úsilí byly vynakládány účelně. Prosazováni AOV v lokalitě s prokazatelně vysokým hydrogeologickým rizikem a silným odporem místní samosprávy povede k dlouholetým soudním sporům El zablokování výstavby. Takový postup je v rozporu s veřejným zájmem na rychlou transformaci energetiky, neboť" efektivnější je využít lokality s vyšší mírou společenské a odborné akceptace. **III. Závěr** Vzhledem k výše uvedeným skutečnostem je návrh vymezeni akcelerační oblasti AOV103 Jestřebí věcně nesprávný, nezákonný a společensky nepřijatelný. **Požaduji jeho úplné vypuštěni z návrhu Změny č. 2 ÚRP.** Občané Jestřebí a Pobučí již svůj nesouhlas s výstavbou větrných elektráren (VTE) vyjádřili v rámci **petice v roce 2024**. Na základě této petice přijalo **Zastupitelstvo obce Jestřebí dne 10.9.2024 usneseni č.08/13/2024**, ve kterém se jasně vyslovuje proti výstavbě VTE na katastrech Jestřebí, Jestřebíčko a Pobučí. Navržené vymezeni akcelerační oblasti je v přímém rozporu s principem samosprávy. Autor návrhu nerespektuje deklarovaný postoj obce a jejich obyvatel, čímž dochází k narušeni důvěry v proces územního plánováni a k nucenému prosazování záměru, který nemá místní akceptaci. Nucené vymezení AOV proti výslovnému a odůvodněnému nesouhlasu obce (vyjádřenému usnesením zastupitelstva a petici) bez dostatečného prokázáni, že neexistuji jiné (vhodnější) lokality v rámci ČR, je nepřiměřeným zásahem do práva na samosprávu dle Ústavy ČR. požaduji doložení variantního posouzeni, které prokáže, že cíle RED III nelze dosáhnout v lokalitách s nižším odporem místních komunit a nižšími environmentálními dopady." Vzhledem k výše uvedeným věcným a procesním vadám (zejména nepřezkoumatelnost, rozpor se směrnici RED III a chybné technické parametry v SEA) je návrh v rozporu s § 174 odst. 1 správního řádu. Trvám na tom, aby se správ í orgán s každým bodem vypořádal jednotlivě a odůvodnil, proč upřednostňuje energetický zámět nad prokazatelnými hydrogeologickými a environmentálními riziky.	
5171.	Rohovský Martin	MMR-41251-2026-81	99czm	AOV59	**Věc: Stanovisko k akcelerační zóně pro větrné elektrárny (VTE)** **Já, níže podepsaný/á, zásadně nesouhlasím s vymezením akcelerační zóny AOV59 (Liščí vrch) a žádám o úplné vyřazeni zóny z návrhu Změny č. 2 Územního rozvojového plánu z**	**Neakceptováno.** Vymezení akceleračních oblastí proběhlo na základě biologického posouzení konkrétních navrhovaných území podle

Poř.č.	Připomínkové místo	Číslo jednací	Článek	AO	Připomínka	Vyhodnocení
					následujících důvodů: 1. **Ochrana zdraví a kvality života**: výstavba VTE v blízkosti obydlí způsobuje hluk, infrazvuk a světelné efekty, které prokazatelně narušuji spánek a zdraví. Požaduji dodrženi bezpečné vzdálenosti 3 km od obydli a posouzeni vlivů nezávislými odborníky. **2. Narušeni krajinného rázu a turismu**: Oblast Hornobenešovska je "druhými plicemi" kraje. Věžové stavby v podhůří Jeseníků nevratně zničí estetickou hodnotu krajiny a rekreační potenciál okolí Slezské Harty a našich domovů. **3. Ohroženi biodiverzity:** V lokalitě se vyskytují vzácné druhy (orel mořský, luňák, výr velký). Zóny jsou v rozporu s ochranou přírody a chybí podrobný ornitologický průzkum. **4. Geologická a technická rizika:** Území je poddolované, což představuje riziko propadů a nestability. Místní komunikace nejsou dimenzovány na přepravu extrémně těžkých komponentů VTE. **5. Znehodnoceni majetku:** Blízkost větrných parků prokazatelně snižuje tržní cenu nemovitosti až o 50 %, což přímo poškozuje vlastníky nemovitosti v dotčených obcích. **6. Nerespektováni principu minimálního střetu**: Akcelerační zóny mají být prioritně na znehodnocených plochách (brownfieldy), nikoliv na cenné zemědělské půdě, pastvinách a v blízkosti osídleni. **7. Ignorováni hlasu obci:** Projekt je prosazován bez dostatečného vypořádání připomínek V obci Horní Benešov, Horní Životice, Staré Heřminovy, Svobodné Heřmanice a dalších. **Považuji za nepřijatelné, aby byl tento záměr nadřazen veřejnému zájmu na ochranu zdraví, bezpečnosti a krajiny.**	§ 11 odst. 3 resp. 4 zákona č. 249/2025 Sb. (ZOZE), jehož výsledky spolu s výsledky vyhodnocení vlivů na životní prostředí (SEA/VVURÚ, Příloha 5 k Změně č. 2 ÚRP) byly zapracovány do návrhu; oblasti, u nichž autorizované osoby identifikovaly významné negativní nebo kumulativní vlivy, byly ze Změny č. 2 ÚRP vyloučeny (odůvodnění Změny č. 2 ÚRP, odst. 32). Obavy z hluku, stroboskopického efektu a dopadů na pohodu bydlení jsou řešeny povinností zpracovat ke každému záměru VTE hlukovou studii a studii minimalizace shadow flicker efektu; zákonné hygienické limity musí záměry splnit v navazujícím stavebním řízení. Minimální vzdálenost 500 m od obytné zástavby sídel snižuje rizika pro obyvatele. Konkrétní bezpečnostní podmínky (odlet námrazy, požár, pád konstrukce) jsou stanovovány stavebním úřadem v rámci povolování záměru; možná geologická specifika a kapacita místní dopravní infrastruktury budou předmětem posouzení v navazujících řízeních. Jedním z podkladů pro zpracování Z2 ÚRP byl dokument Akcelerační oblasti, předvýběr ploch k výstavbě VTE, Screening území ČR z hlediska ochrany krajinného rázu (Roman Bukáček, Simona Vondráčková, 2025). Při vymezování akceleračních oblastí byl krajinný ráz dále prověřován, a to s ohledem na hodnoty území. Vlivy na krajinný ráz pak byly dále vyhodnoceny v rámci VVURÚ, a to jak z hlediska navrhovaného souboru akceleračních oblastí jako celku, tak pro jednotlivá území v kartách akceleračních oblastí, které obsahují i mapy viditelnosti (Příloha SEA). Podmínky v územních opatřeních dále omezují barevné řešení doprovodných staveb a rozsah trvalých terénních úprav. Samotné vymezení akcelerační oblasti v ÚRP nezakládá právo na výstavbu VTE ani nevylučuje jiné využití území. Pro výběr ploch akceleračních oblastí byla využita mapa citlivosti ptáků vůči VTE zpracovaná Českou společností ornitologickou; území s extrémním a vysokým kolizním rizikem do akceleračních oblastí pokud možno zahrnuta nebyla. Pro každou akcelerační oblast bylo zpracováno biologické posouzení, jehož výsledky byly zapracovány do podmínek územních opatření (ochrana biotopů, biologický dozor, monitoring mortality ptáků, detekční systémy, selektivní odstávky). Nebyly identifikovány významné negativní vlivy, které by bránily vymezení akcelerační oblasti AOV59 Liščí vrch. Nebylo prokázáno, že by instalace VTE měla významný negativní vliv na cenu nemovitostí či provádění investic. Lokální dopady na cenu nemovitostí konkrétních záměrů nelze posuzovat na koncepční úrovni při vymezování AO v ÚRP. Dopady na cenu nemovitostí - např. viz: https://komoraoze.cz/wp-content/uploads/2025/06/vliv-vetrnych-elektraren_studie_final.pdf.

Poř.č.	Připomínkové místo	Číslo jednací	Článek	AO	Připomínka	Vyhodnocení
						Při návrhu akceleračních oblastí byla brána v úvahu kritéria uvedená v článku 15c odst. 1 písm. a) bod i) směrnice RED III, resp. § 4 odst. 3 ZOZE. Uvedená ustanovení právních předpisů uvádějí typy území, kde má být vymezení akceleračních oblastí upřednostněno, nevylučují tedy vymezení akcelerační oblasti i v jiných typech území. V případě akceleračních oblastí pro FVE byla upřednostněna území narušená povrchovou těžbou, kde ještě nebyla zahájena rekultivace (brownfieldy). Akcelerační oblasti pro VTE nebylo ve většině případů možno vymezit pouze v územích uvedených výše, a to zejména z těchto důvodů: Technologie větrných elektráren vyžaduje značné rozestupy (v řádu stovek metrů) mezi jednotlivými zařízeními. Zároveň není žádoucí akcelerační oblasti pro VTE umisťovat v těsné blízkosti obydleného území, což značně limituje využití brownfieldů a dalších zastavěných ploch. Územní plánování na celostátní úrovni je výkonem státní správy; jeho výsledky nepodléhají schválení orgány územních samosprávných celků.
5172.	Niklová Zdenka	MMR-41252-2026-81	99czzp	AOV94	**Věc: Zásadní nesouhlas s vymezením akcelerační oblasti AOV94 Moštěnice v návrhu Změny Č. 2 Územního rozvojového plánu ČR** Vážené dámy, vážení pánové, tímto jako občanka České republiky, původní obyvatelka obce Čeložnice a zároveň výkonná místopředsedkyně hnutí jasný Signál Nezávislých -JaSaN uplatňuji připomínku k návrhu Změny č. 2 Územního rozvojového plánu České republiky, konkrétně k vymezení akcelerační oblasti AOV94 **Moštěnice.** S vymezením této akcelerační oblasti **zásadně nesouhlasím** a žádám, aby byla oblast AOV94 Moštěnice z návrhu Změny Č. 2 Územního rozvojového plánu České republiky vypuštěna. k této krajině mám osobní vztah. "N' Čeložnicích jsem vyrůstala a velmi dobře vím, jakou hodnotu má tato oblast pro místní obyvatele, okolní obce, zemědělce, přírodu i pro všechny, kteří zde žijí nebo se sem vracejí. Nejedná se o prázdné území na mapě. Jedná se o Živou krajinu Chřibů a Podchřibí, která má svou přírodní, kulturní, rekreační, historickou i lidskou hodnotu. Po prostudování dostupných podkladů, veřejně dostupných mapových informací a po seznámení se s informacemi, které jsou v této věci veřejně prezentovány, konstatuji, že návrh v současné podobě vykazuje závažné nedostatky, rozpory a nevyjasněné dopady, které nebyly dostatečně vysvětleny ani objektivně vyhodnoceny. **I. Rozpor mezi označením oblasti jako ,,nízkokonfliktní" a skutečnými dopady na území** Za velmi problematické považuji skutečnost, že navržené území je prezentováno jako oblast s nízkou mírou konfliktů, přestože samotný charakter území a dostupné informace ukazují na řadu závažných rizik. Jedná se zejména o možné zásahy do krajinného rázu, dopady na ochranu přírody, kvalitu života obyvatel, veřejné zdraví, letecký a radarový provoz, migrační trasy ptactva, zemědělské hospodaření a celkový charakter území. Oblast Čeložnic, Moravan, Hýsci, Skalky a Širšího Podchřibí není prázdným prostorem bez významu. Je to krajina využívaná místními obyvateli, zemědělci, návštěvníky i lidmi, kteří zde	**Akceptováno.** Akcelerační oblast AOV94 Moštěnice byla vypuštěna.

Poř.č.	Připomínkové místo	Číslo jednací	Článek	AO	Připomínka	Vyhodnocení
					hledají klid, odpočinek a přirozený venkovský charakter. Výstavba větrných elektráren by do tohoto území vnesla výrazné technické prvky, které by byly viditelné z velkých vzdáleností a zásadně by změnily charakter celé krajiny. **II. Nedostatečné zapojení veřejnosti a dotčených obcí** Považuji za nepřijatelné, aby se o tak zásadní změně území rozhodovalo pouze formálně, bez skutečného a srozumitelného zapojení lidí, kteří v daném území žijí. Občané dotčených a okolních obcí mají právo vědět, co přesně se v jejich okolí plánuje, jaké stavby zde mohou vzniknout, jak vysoké mohou být, jak budou viditelné a jaký mohou mít hlukový, světelný, zdravotní, dopravní, přírodní, zemědělský a majetkový dopad. Nestačí pouze zveřejnit rozsáhlé odborné dokumenty. U takto zásadního zásahu do krajiny a života obcí je nutné vést skutečnou veřejnou debatu přímo v území a srozumitelně vysvětlit všechny možné následky. Ministerstvo pro místní rozvoj by proto nemělo pokračovat ve vymezení této akcelerační oblasti bez jasného stanoviska dotčených obcí a bez řádného vypořádání připomínek místních obyvatel. **III. Nedostatečné biologické a přírodovědné prověření území** Biologické a přírodovědné prověření území se jeví jako nedostatečné, zejména pokud probíhalo pouze v omezeném období roku. Takový postup nemůže dostatečně postihnout skutečný stav území během celého roku, zejména pokud jde o hnízdění, migraci ptactva, výskyt chráněných druhů, sezónní pohyb zvěře a celkovou ekologickou hodnotu krajiny. V lokalitě se podle místních znalostí vyskytují různé druhy ptactva, včetně dravců a dalších druhů vázaných na otevřenou krajinu, remízky, lesní okraje a vodní prvky. Tyto skutečnosti musí být posouzeny s maximální pečlivostí, nikoliv pouze administrativně. Za nezbytné považuji provedení celoročního, nezávislého a veřejně kontrolovatelného biologického posouzení území. **IV. Nedostatečné posouzení leteckých a radarových souvislostí** Návrh dostatečně nezohledňuje možné dopady na letecký provoz a bezpečnost vzdušného prostoru. Oblast Kyjovska a podhůří Chřibů je dlouhodobě využívána pro sportovní létání, paragliding, balonové létání, vyhlídkové lety, vrtulníkový provoz a další nízký VFR provoz. Větrné elektrárny přitom mohou představovat významnou překážku v prostoru, zejména pokud by jejich výška dosahovala stovek metrů. Z podkladů není dostatečně zřejmé, zda byly podrobně posouzeny dopady na bezpečnost leteckého provozu, radarové souvislosti, provoz složek IZS a rekreační nebo sportovní létání v oblasti. Tyto dopady je nutné odborně a transparentně vyhodnotit. **V. Dopady na krajinný ráz, kvalitu života a veřejné zdraví** Návrh nedostatečně zohledňuje dopady na krajinný ráz Chřibů, Kyjovska a Podchřibí, kvalitu života obyvatel, psychickou pohodu lidí, hlukovou zátěž, stroboskopický efekt a možné dopady na spánek a každodenní život obyvatel. Větrné elektrárny nejsou jen technickým zařízením. V krajině se stávají dominantou, která mění celkový pocit z místa, vnímání domova i hodnotu území. Lidé si v těchto obcích často vybrali život právě kvůli klidu, přírodě a krajině. Tento zájem nesmí být přehlížen ve prospěch administrativně vymezených energetických cílů nebo zájmů investorů. **VI. Dopady na zemědělské hospodaření a využitelnost pozemků** Návrh nedostatečně zohledňuje ta4 dopady na zemědělské hospodaření v dotčeném území. výstavba větrných elektráren nejen pouze otázkou samotných stožárů. S takovým záměrem jsou spojeny také příjezdové komunikace, montážní a servisní plochy, základové konstrukce, kabelové trasy uložené v zemi a další technická infrastruktura. Tyto zásahy mohou významně ovlivnit způsob hospodaření na zemědělské půdě. v místech, kde budou vedeny podzemní kabely nebo další technická infrastruktura, může být omezeno používání	

Poř.č.	Připomínkové místo	Číslo jednací	Článek	AO	Připomínka	Vyhodnocení
					těžké zemědělské techniky, hlubší zpracování půdy, odvodňovací systémy, meliorace, přejezdy techniky i budoucí využitelnost pozemků. Pro zemědělce je přitom zásadní, aby mohli se svou technikou bezpečně a bez omezení obdělávat celou výměru pozemků. Pokud by kvůli větrným elektrárnám, kabelovým trasám, ochranným pásmům nebo servisním plochám :1ošlo k omezení běžného hospodaření, jednalo by se o závažný zásah, který může být pro vlastníky a uživatele zemědělské půdy nepřijatelný. Dopady na zemědělské hospodaření, vlastnická práva, přístup na pozemky, přejezdy zemědělské techniky, meliorační systémy a dlouhodobou využitelnost půdy musí být řádně a konkrétně Vyhodnoceny. **VII. Dopady na vlastnická práva, hodnotu nemovitostí a rozvoj obcí** Vymezení akcelerační oblasti může mít zásadní dopady na kvalitu bydlení, hodnotu nemovitostí, další využitelnost území, rozvoj obcí a celkový charakter Života v dané oblasti. Takto závažný zásah do území musí být posuzován nejen z pohledu výroby elektřiny, ale také z pohledu proporcionality zásahu dá práv obyvatel a vlastníků nemovitostí. Není možné, aby se lidem zásadně změnilo okolí jejich domovů, aniž by byla tato změna řádně, konkrétně a srozumitelně posouzena. **VIII. Energetická účelnost a proporcionalita zásahu do krajiny** Energetika patří mezi dlouhodobé priority hnutí jasný Signál Nezávislých - JaSaN. Právě proto považuji za nezbytné posuzovat podobné záměry nejen z hlediska formální podpory obnovitelných zdrojů, ale především z hlediska skutečné energetické účelnosti, stability dodávek, dopadů na krajinu a přiměřenosti zásahu do území. Větrné elektrárny jsou v podmínkách České republiky zdrojem závislým na okamžitých povětrnostních podmínkách. jejich výroba je proměnlivá, obtížně řiditelná a musí být zálohována jinými stabilními zdroji. Z pohledu energetické bezpečnosti proto nemohou být vnímány jako plnohodnotná náhrada stabilních zdrojů elektrické energie. Tento pohled dlouhodobě zaznívá i ze strany energetických odborníků, například Ing. Vladimíra Štěpána, Ivana Noveského, Jaroslava Nováka a dalších, kteří opakovaně upozorňují na nutnost stabilních, řiditelných a ekonomicky smysluplných zdrojů energie. Dostupné energetické statistiky za rok 2025 ukazují, že jaderné elektrárny dodaly do soustavy přibližně 30,3 TWh elektrické energie. Větrné elektrárny naproti tomu za stejné období vyrobily přibližně 604,2 GWh, tedy přibližně 0,604 TWh. Výroba větrných elektráren tak představovala pouze velmi malý zlomek ve srovnání s výrobou jaderných elektráren. Právě proto je nutné se ptát, zda je přiměřené zasahovat do krajiny Chřibů a Podchřibí, omezovat zemědělské hospodaření, zatěžovat obce a měnit charakter celého území kvůli zdroji, jehož skutečný přínos je v českých podmínkách ve srovnání se stabilními zdroji výrazně omezený. Nejde tedy pouze o otázku, zda lze někde technicky postavit větrné elektrárny. Jde o otázku, zda je takový zásah do konkrétní krajiny skutečně odůvodněný, přiměřený a ve veřejném zájmu. **IX. veřejný zájem nesmí být zaměněn za zájem investorů** Podpora obnovitelných zdrojů energie nesmí být stavěna proti lidem, obcím a krajině. Skutečný veřejný zájem musí být vyvážený a musí zahrnovat nejen energetické cíle, ale také ochranu přírody, krajinného rázu, kvality života obyvatel, zemědělské krajiny, rekreační hodnoty území, energetickou bezpečnost a budoucí rozvoj obcí. Nejsem proti rozumnému rozvoji energetiky. Jsem však proti tomu, aby se z krásné a klidné krajiny Chřibů a Podchřibí stalo území pro rozsáhlé technické stavby bez dostatečného respektu k místním lidem, obcím, přírodě, zemědělcům a krajině.	

Poř.č.	Připomínkové místo	Číslo jednací	Článek	AO	Připomínka	Vyhodnocení
					X. Návrh a žádost o vypořádání připomínky S ohledem na výše uvedené navrhuji, aby byla akcelerační oblast AOV94 Moštěnice z návrhu Změny Č. 2 Územního rozvojového plánu České republiky vypuštěna. Současně žádám o řádné, konkrétní, individualizované a přezkoumatelné vypořádání této připomínky, včetně vypořádání všech výše uvedených námitek a argumentů. Současně považuji za nezbytné vyhodnotit dopady na krajinný ráz, obyvatele dotčených obcí, veřejné zdraví, přírodu, ptactvo, letecký provoz, zemědělské hospodaření, přejezdy těžké techniky, kabelové trasy, ochranná pásma, meliorace, hodnotu nemovitostí, energetickou účelnost záměru a další dlouhodobý rozvoj území. **XI. Závěr** Krajina Chřibů a Podchřibí není území bez hodnoty. Je to domov lidí, prostor pro život, práci, odpočinek, zemědělství, přírodu a budoucí generace. Jako člověk, který z této oblasti pochází, vnímám tento záměr jako zásadní zásah do krajiny, která má pro místní obyvatele hluboký význam. Tato krajina není jen plocha vhodná k technickému využití. Je součástí života lidí, jejich domova, vzpomínek, práce i budoucnosti jejich dětí. Ministerstvo pro místní rozvoj ČR by mělo k připomínkám občanů, obcí a všech dotčených osob přistoupit s maximální vážností a nemělo by dopustit, aby bylo takto významné území určeno pro výstavbu větrných elektráren bez skutečného respektu k místním lidem, krajině, energetické smysluplnosti a dlouhodobým dopadům. Z výše uvedených důvodů, a také s ohledem na nepřiměřený poměr mezi omezeným energetickým přínosem větrných elektráren a jejích závažnými dopady na krajinu, obce, zemědělství a kvalitu života obyvatel, trvám na tom, že vymezení akcelerační oblasti AOV94 Moštěnice není v tomto území přijatelné.	
5173.	Matula Miroslav	MMR-41253-2026-81	99czm	AOV59	**Věc: Zásadní připomínka a nesouhlas s návrhem Změny č. 2 Územního rozvojového plánu ČR - požadavek na vyřazeni akcelerační oblasti AOV59 (Liščí vrch I Hornobenešovsko)** Tímto podávám jako občan dotčený navrhovaným záměrem zásadní připomínku k návrhu vymezeni akcelerační zóny pro větrné elektrárny (VTE) s označením AOV59 Liščí vrch (dotčená území: Horní Benešov, Horní Životice, Staré Heřminovy a širší okolí). S návrhem týkajícím se vymezeni AOV59 zásadně nesouhlasím a požaduji jeho úplné vyřazeni z akceleračních zón. Záměr představuje neospravedlnitelnou industrializaci volné krajiny a není veřejným zájmem, nýbrž soukromým podnikatelským záměrem. Níže uvádím konkrétní důvody a upozorňuji na nezákonnost, věcné vady a závažná rizika návrhu.	**Neakceptováno.** Návrh Změny č. 2 ÚRP byl připraven v souladu s platnou legislativou ČR a EU, včetně zákona č. 249/2025 Sb. (ZOZE), směrnice RED III a Listiny základních práv a svobod; vymezení akceleračních oblastí a podmínky v územních opatřeních jsou stanoveny na základě zákona a v jeho mezích. Vymezení AO nezakládá možnost vyvlastnění ani nezasahuje do práva na nedotknutelnost obydlí. Posouzení vlivů proběhlo na koncepční úrovni v souladu s požadavky ZOZE. Použití certifikovaných technologií větrných elektráren, vybavení prvky, které snižují riziko požáru apod., postupů výstavby, bude záležitostí povolování konkrétních záměrů stavebním úřadem. Rovněž při žádosti o udělení licence na výrobu elektřiny, kterou uděluje Energetický regulační úřad musí provozovatel prokázat, že splňuje bezpečnostní a provozní požadavky splnění norem. Obavy z ohrožení lidí nejsou podloženy reálnými daty z mnohaletého provozu desetitisíců větrných elektráren v Evropě. Konkrétní řešení dopravní infrastruktury v území nelze předjímat a bude řešeno v rámci navazujícího řízení o povolení záměru dle stavebního zákona. Přístupové komunikace a doprava v rámci stavby budou řešeny v rámci projektové přípravy a řízení o povolení záměru. Přesné trasování liniové dopravní infrastruktury nelze předjímat. Související územní opatření

Poř.č.	Připomínkové místo	Číslo jednací	Článek	AO	Připomínka	Vyhodnocení
					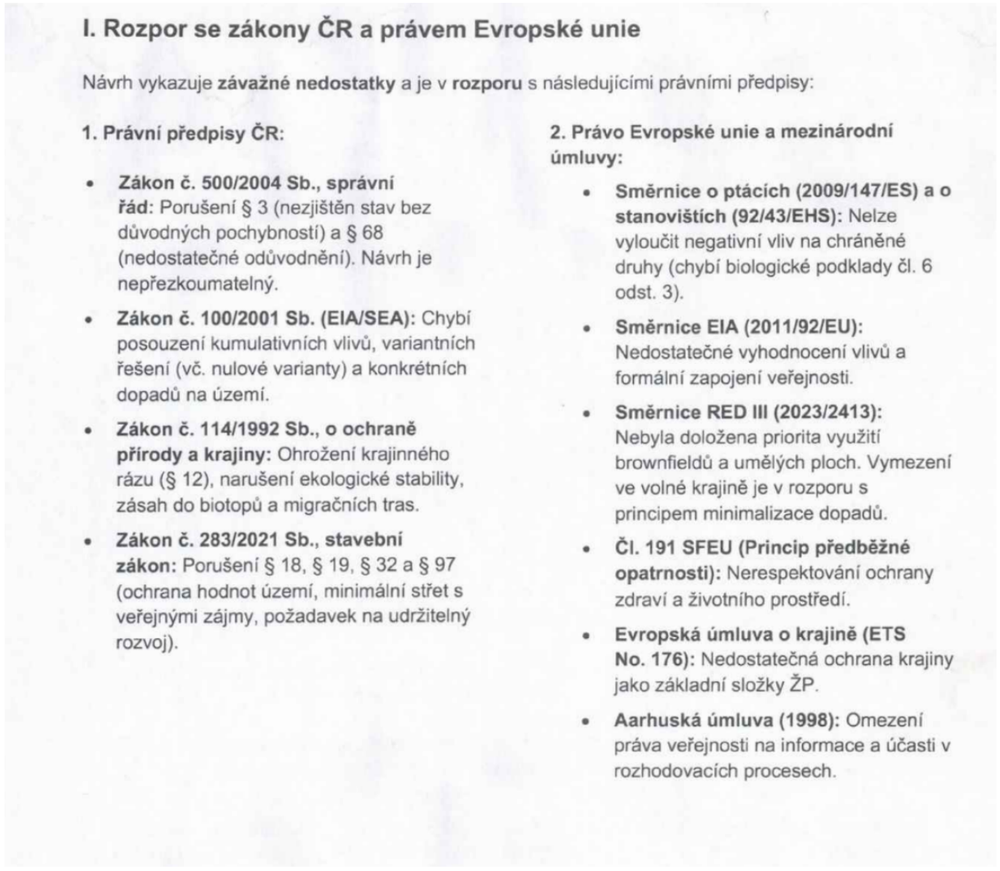	zajišťují podmínkou, aby nevznikaly pozemky bez přístupu k veřejně přístupné pozemní komunikaci a neobhospodařovatelné pozemky. Z hlediska budoucího umístění konkrétních staveb a infrastruktury zůstávají nedotčena a plně platná ustanovení obecně závazných právních předpisů (zejména zákona o pozemních komunikacích). Vymezení akceleračních oblastí v blízkém okolí dopravní infrastruktury nebo na ní vyplývá z § 4 odst. 3 ZOZE. Jedním z podkladů pro zpracování Z2 ÚRP byl dokument Akcelerační oblasti, předvýběr ploch k výstavbě VTE, Screening území ČR z hlediska ochrany krajinného rázu (Roman Bukáček, Simona Vondráčková, 2025). Při vymezování akceleračních oblastí byl krajinný ráz dále prověřován, a to s ohledem na hodnoty území. Vlivy na krajinný ráz pak byly dále vyhodnoceny v rámci VVURÚ, a to jak z hlediska navrhovaného souboru akceleračních oblastí jako celku, tak pro jednotlivá území v kartách akceleračních oblastí, které obsahují i mapy viditelnosti (Příloha SEA). Podmínky v územních opatřeních pak dále omezují barevné řešení doprovodných staveb a rozsah trvalých terénních úprav. Vymezení akceleračních oblastí proběhlo na základě biologického posouzení konkrétních navrhovaných území podle § 11 odst. 3 resp. 4 ZOZE, jehož výsledky spolu s výsledky vyhodnocení vlivů na životní prostředí (SEA/VVURÚ, Příloha 5 k Změně č. 2 ÚRP) byly zapracovány do návrhu; oblasti, u nichž autorizované osoby identifikovaly významné negativní nebo kumulativní vlivy, byly ze Změny č. 2 ÚRP vyloučeny (odůvodnění Změny č. 2 ÚRP, odst. 32). Pro výběr ploch akceleračních oblastí byla využita mapa citlivosti ptáků vůči VTE zpracovaná Českou společností ornitologickou; území s extrémním a vysokým kolizním rizikem do akceleračních oblastí pokud možno zahrnuta nebyla. Pro každou akcelerační oblast bylo zpracováno biologické posouzení, jehož výsledky byly zapracovány do podmínek územních opatření (ochrana biotopů, biologický dozor, monitoring mortality ptáků, detekční systémy, selektivní odstávky). Nebyly identifikovány významné negativní vlivy, které by bránily vymezení akcelerační oblasti AOV59 Liščí vrch. Posouzení kumulativních vlivů na životní prostředí a veřejné zdraví proběhlo v rámci VVURÚ na úrovni koncepce, a to jak pro každou akcelerační oblast individuálně (karty AO, příloha č. 2 SEA), tak pro Změnu č. 2 ÚRP jako celek. Obavy z hluku, stroboskopického efektu a dopadů na pohodu bydlení jsou řešeny povinností zpracovat ke každému záměru VTE hlukovou studii a studii minimalizace shadow flicker efektu; zákonné hygienické limity musí záměry splnit v navazujícím stavebním řízení. Minimální vzdálenost 500 m od obytné zástavby sídel snižuje rizika pro obyvatele. Konkrétní bezpečnostní podmínky, včetně požárního zabezpečení, jsou stanovovány stavebním

Poř.č.	Připomínkové místo	Číslo jednací	Článek	AO	Připomínka	Vyhodnocení
					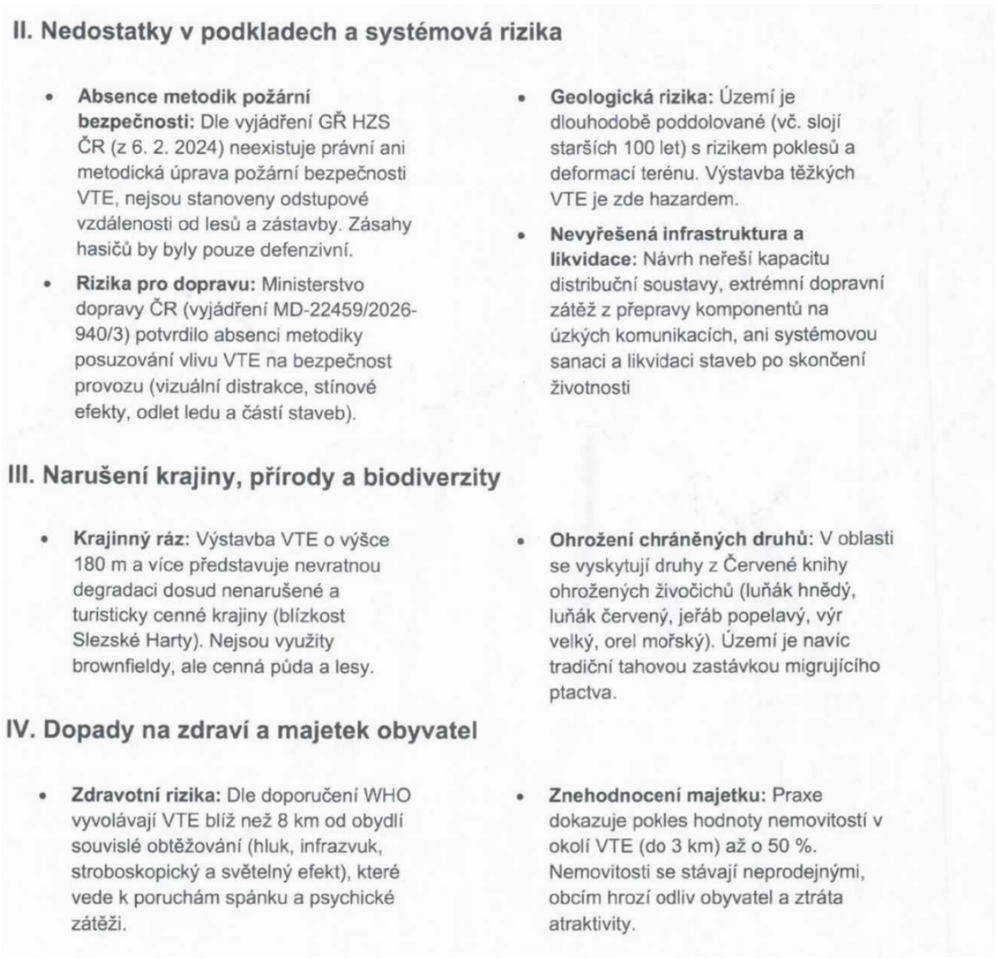 **II. Nedostatky v podkladech a systémová rizika** • **Absence metodik požární bezpečnosti:** Dle vyjádření GŘ HZS ČR (z 6. 2. 2024) neexistuje právní ani metodická úprava požární bezpečnosti VTE, nejsou stanoveny odstupové vzdálenosti od lesů a zástavby. Zásahy hasičů by byly pouze defenzivní. • **Rizika pro dopravu:** Ministerstvo dopravy ČR (vyjádření MD-22459/2026-940/3) potvrdilo absenci metodiky posuzování vlivu VTE na bezpečnost provozu (vizuální distrakce, stínové efekty, odlet ledu a částí staveb). • **Geologická rizika:** Území je dlouhodobě poddolované (vč. slojí starších 100 let) s rizikem poklesů a deformací terénu. Výstavba těžkých VTE je zde hazardem. • **Nevyřešená infrastruktura a likvidace:** Návrh neřeší kapacitu distribuční soustavy, extrémní dopravní zátěž z přepravy komponentů na úzkých komunikacích, ani systémovou sanaci a likvidaci staveb po skončení životnosti **III. Narušení krajiny, přírody a biodiverzity** • **Krajinný ráz:** Výstavba VTE o výšce 180 m a více představuje nevratnou degradaci dosud nenarušené a turisticky cenné krajiny (blízkost Slezské Harty). Nejsou využity brownfieldy, ale cenná půda a lesy. • **Ohrožení chráněných druhů:** V oblasti se vyskytují druhy z Červené knihy ohrožených živočichů (luňák hnědý, luňák červený, jeřáb popelavý, výr velký, orel mořský). Území je navíc tradiční tahovou zastávkou migrujícího ptactva. **IV. Dopady na zdraví a majetek obyvatel** • **Zdravotní rizika:** Dle doporučení WHO vyvolávají VTE blíž než 8 km od obydlí souvislé obtěžování (hluk, infrazvuk, stroboskopický a světelný efekt), které vede k poruchám spánku a psychické zátěži. • **Znehodnocení majetku:** Praxe dokazuje pokles hodnoty nemovitostí v okolí VTE (do 3 km) až o 50 %. Nemovitosti se stávají neprodejnými, obcím hrozí odliv obyvatel a ztráta atraktivity. **V. Závěrečné požadavky** Na základě výše uvedeného žádám o úplné vyřazeni oblasti AOV59 z návrhu akceleračních zón. Pokud tomuto požadavku nebude vyhověno, žádám, aby návrh nebyl schválen a byl vrácen k zásadnímu přepracováni, přičemž požaduji doplněni a splnění následujících bodů: 8. Zpracováni podrobného terénního biologického a ornitologického průzkumu v délce trvání minimálně 3 roky (dle metodik České společnosti ornitologické a České společnosti pro ochranu netopýrů) vč. detailní migrační studie zohledňující Slezskou Hartu. 9. Zpracováni dlouhodobého posouzeni vlivů na veřejné zdraví, minimálně dvouletý výzkum dopadu VTE ve vzdálenosti nižší než 3 km na zdraví obyvatel (hluk, infrazvuk, stroboskopický efekt). 10. Zpracováni podrobného hodnocení vlivu na krajinný ráz s konkrétními vizualizacemi (např. z bodů Staré Heřminovy a Pusté Držkovice a doloženi výpočtu viditelnosti VTE. 11. Předloženi metodik posouzeni požární bezpečnosti (vč. odstupových vzdálenosti) a vlivu	úřadem v rámci povolování záměru; geologická specifika a kapacita místní dopravní infrastruktury budou předmětem posouzení v navazujících řízeních. Nebylo prokázáno, že by instalace VTE měla významný negativní vliv na cenu nemovitostí či provádění investic. Lokální dopady na cenu nemovitostí konkrétních záměrů nelze posuzovat na koncepční úrovni při vymezování AO v ÚRP. Dopady na cenu nemovitostí - např. viz: https://komoraoze.cz/wp-content/uploads/2025/06/vliv-vetrnych-elektraren_studie_final.pdf. V případě akceleračních oblastí pro FVE byla upřednostněna území narušená povrchovou těžbou, kde ještě nebyla zahájena rekultivace (brownfieldy). Akcelerační oblasti pro VTE nebylo ve většině případů možno vymezit pouze v územích uvedených výše, a to zejména z těchto důvodů: Technologie větrných elektráren vyžaduje značné rozestupy (v řádu stovek metrů) mezi jednotlivými zařízeními. Zároveň není žádoucí akcelerační oblasti pro VTE umisťovat v těsné blízkosti obydleného území, což značně limituje využití brownfieldů a dalších zastavěných ploch. Územní plánování na celostátní úrovni je výkonem státní správy; jeho výsledky nepodléhají schválení orgány územních samosprávných celků.

Poř.č.	Připomínkové místo	Číslo jednací	Článek	AO	Připomínka	Vyhodnocení
					na bezpečnost silničního provozu. 12. Zdůvodněni nevyužiti brownfieldů a zdevastovaných ploch přednostně před volnou přírodou. 13. Zpracováni kompenzačního mechanismu pro obyvatele, který zaručí plné vyrovnáni nákladů při znehodnocení majetku nebo nutnosti přestěhováni do jiné lokality z důvodu likvidace klidu a krajinného rázu. 14. Řádné vypořádáni připomínek a doloženi komunikace s dotčenými obcemi (Horní Benešov, Horní Životice, Staré Heřminovy, Leskovec, Svobodné Heřmanice).	
5174.	Karola Vítězslav	MMR-41254-2026-81	99czn	AOV60	**Věc: Zásadní připomínka a nesouhlas s návrhem Změny č. 2 Územního rozvojového plánu ČR – požadavek na vyřazeni akcelerační oblasti AOV60 (Kamenný vrch/Hornobenešovsko)** Tímto podávám jako občan dotčený navrhovaným záměrem zásadní připomínku k návrhu vymezeni akcelerační zóny pro větrné elektrárny (VTE) s označením AOV60 Kamenný vrch (dotčená území: Horní Benešov, Horní Životice, Staré Heřminovy), jejíž hranice se nachází 450 m od bytové zástavby. S návrhem týkajícím se vymezení AOV60 zásadně nesouhlasím a požaduji jeho úplné vyřazeni z akceleračních zón. Záměr představuje neospravedlnitelnou industrializaci volné krajiny a není veřejným zájmem, nýbrž soukromým podnikatelským záměrem. Níže uvádím konkrétní důvody a upozorňuji na nezákonnost, věcné vady a závažná rizika návrhu. 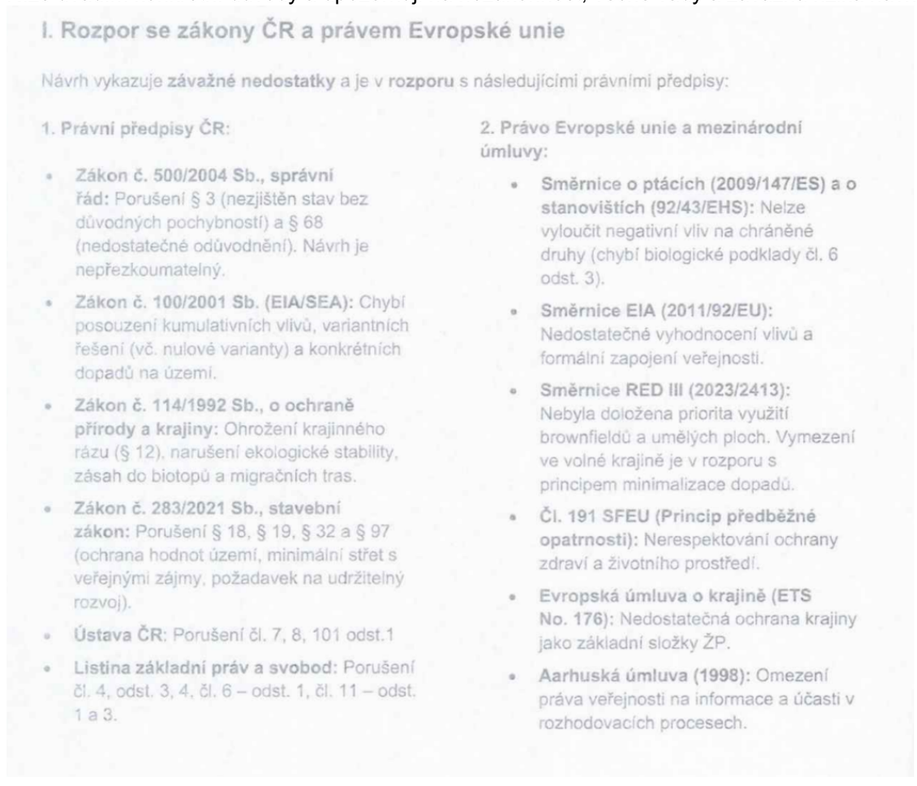 I. Rozpor se zákony ČR a právem Evropské unie Návrh vykazuje **závažné nedostatky** a je v **rozporu** s následujícími právními předpisy: 1. Právní předpisy ČR: • **Zákon č. 500/2004 Sb., správní řád:** Porušení § 3 (nezjištěn stav bez důvodných pochybností) a § 68 (nedostatečné odůvodnění). Návrh je nepřezkoumatelný. • **Zákon č. 100/2001 Sb. (EIA/SEA):** Chybí posouzení kumulativních vlivů, variantních řešení (vč. nulové varianty) a konkrétních dopadů na území. • **Zákon č. 114/1992 Sb., o ochraně přírody a krajiny:** Ohrožení krajinného rázu (§ 12), narušení ekologické stability, zásah do biotopů a migračních tras. • **Zákon č. 283/2021 Sb., stavební zákon:** Porušení § 18, § 19, § 32 a § 97 (ochrana hodnot území, minimální střet s veřejnými zájmy, požadavek na udržitelný rozvoj). • **Ústava ČR**: Porušení čl. 7, 8, 101 odst.1 • **Listina základní práv a svobod:** Porušení čl. 4, odst. 3, 4, čl. 6 – odst. 1, čl. 11 – odst. 1 a 3. 2. Právo Evropské unie a mezinárodní úmluvy: • **Směrnice o ptácích (2009/147/ES) a o stanovištích (92/43/EHS):** Nelze vyloučit negativní vliv na chráněné druhy (chybí biologické podklady čl. 6 odst. 3). • **Směrnice EIA (2011/92/EU):** Nedostatečné vyhodnocení vlivů a formální zapojení veřejnosti. • **Směrnice RED III (2023/2413):** Nebyla doložena priorita využití brownfieldů a umělých ploch. Vymezení ve volné krajině je v rozporu s principem minimalizace dopadů. • **Čl. 191 SFEU (Princip předběžné opatrnosti):** Nerespektování ochrany zdraví a životního prostředí. • **Evropská úmluva o krajině (ETS No. 176):** Nedostatečná ochrana krajiny jako základní složky ŽP. • **Aarhuská úmluva (1998):** Omezení práva veřejnosti na informace a účasti v rozhodovacích procesech.	**Neakceptováno.** Návrh Změny č. 2 ÚRP byl připraven v souladu s platnou legislativou ČR a EU, včetně zákona č. 249/2025 Sb. (ZOZE), směrnice RED III a Listiny základních práv a svobod; vymezení akceleračních oblastí a podmínky v územních opatřeních jsou stanoveny na základě zákona a v jeho mezích. Vymezení AO nezakládá možnost vyvlastnění ani nezasahuje do práva na nedotknutelnost obydlí. Posouzení vlivů proběhlo na koncepční úrovni v souladu s požadavky ZOZE. Použití certifikovaných technologií větrných elektráren, vybavení prvky, které snižují riziko požáru apod., postupů výstavby, bude záležitostí povolování konkrétních záměrů stavebním úřadem. Rovněž při žádosti o udělení licence na výrobu elektřiny, kterou uděluje Energetický regulační úřad musí provozovatel prokázat, že splňuje bezpečnostní a provozní požadavky splnění norem. Obavy z ohrožení lidí nejsou podloženy reálnými daty z mnohaletého provozu desetitisíců větrných elektráren v Evropě. Konkrétní řešení dopravní infrastruktury v území nelze předjímat a bude řešeno v rámci navazujícího řízení o povolení záměru dle stavebního zákona. Přístupové komunikace a doprava v rámci stavby budou řešeny v rámci projektové přípravy a řízení o povolení záměru. Přesné trasování liniové dopravní infrastruktury nelze předjímat. Související územní opatření zajišťují podmínkou, aby nevznikaly pozemky bez přístupu k veřejně přístupné pozemní komunikaci a neobhospodařovatelné pozemky. Z hlediska budoucího umístění konkrétních staveb a infrastruktury zůstávají nedotčena a plně platná ustanovení obecně závazných právních předpisů (zejména zákona o pozemních komunikacích). Vymezení akceleračních oblastí v blízkém okolí dopravní infrastruktury nebo na ní vyplývá z § 4 odst. 3 ZOZE. Jedním z podkladů pro zpracování Z2 ÚRP byl dokument Akcelerační oblasti, předvýběr ploch k výstavbě VTE, Screening území ČR z hlediska ochrany krajinného rázu (Roman Bukáček, Simona Vondráčková, 2025). Při vymezování akceleračních oblastí byl krajinný ráz dále prověřován, a to s ohledem na hodnoty území. Vlivy na krajinný ráz pak byly dále vyhodnoceny v rámci VVURÚ, a to jak z hlediska navrhovaného souboru akceleračních oblastí jako celku, tak pro jednotlivá území v kartách akceleračních oblastí, které obsahují i mapy viditelnosti

Poř.č.	Připomínkové místo	Číslo jednací	Článek	AO	Připomínka	Vyhodnocení
					II. Nedostatky v podkladech a systémová rizika • **Absence metodik požární bezpečnosti:** Dle vyjádření GŘ HZS ČR (z 6. 2. 2024) neexistuje právní ani metodická úprava požární bezpečnosti VTE, nejsou stanoveny odstupové vzdálenosti od lesů a zástavby. Zásahy hasičů by byly pouze defenzivní. • **Rizika pro dopravu:** Ministerstvo dopravy ČR (vyjádření MD-22459/2026-940/3) potvrdilo absenci metodiky posuzování vlivu VTE na bezpečnost provozu (vizuální distrakce, stínové efekty, odlet ledu a částí staveb). • **Geologická rizika:** Území je dlouhodobě poddolované (vč. slojí starších 100 let) s rizikem poklesů a deformací terénu. Výstavba těžkých VTE je zde hazardem. • **Nevyřešená infrastruktura a likvidace:** Návrh neřeší kapacitu distribuční soustavy, extrémní dopravní zátěž z přepravy komponentů na úzkých komunikacích, ani systémovou sanaci a likvidaci staveb po skončení životnosti III. Narušení krajiny, přírody a biodiverzity • **Krajinný ráz:** Výstavba VTE o výšce 180 m a více představuje nevratnou degradaci dosud nenarušené a turisticky cenné krajiny (blízkost Slezské Harty). Nejsou využity brownfieldy, ale cenná půda a lesy. • **Ohrožení chráněných druhů:** V oblasti se vyskytují druhy z Červené knihy ohrožených živočichů (luňák hnědý, luňák červený, jeřáb popelavý, výr velký, orel mořský). Území je navíc tradiční tahovou zastávkou migrujícího ptactva. IV. Dopady na zdraví a majetek obyvatel • **Zdravotní rizika:** Dle doporučení WHO vyvolávají VTE blíž než 3 km od obydlí souvislé obtěžování (hluk, infrazvuk, stroboskopický a světelný efekt), které vede k poruchám spánku a psychické zátěži. • **Znehodnocení majetku:** Praxe dokazuje pokles hodnoty nemovitostí v okolí VTE (do 3 km) až o 50 %. Nemovitosti se stávají neprodejnými, obcím hrozí odliv obyvatel a ztráta atraktivity. **V. Závěrečné požadavky** Na základě výše uvedeného žádám o úplné vyřazeni oblasti AOV60 z návrhu akceleračních zón. Pokud tomuto požadavku nebude vyhověno, žádám, aby návrh nebyl schválen a byl vrácen k zásadnímu přepracováni. přičemž požaduji doplněni a splněni následujících bodů: 1. Zpracováni podrobného terénního biologického a ornitologického průzkumu v délce trvání minimálně 3 roky (dle metodik České společnosti ornitologické a České společnosti pro ochranu netopýrů) vč. detailní migrační studie zohledňují Slezskou Hartu. 2. Zpracováni dlouhodobého posouzeni vlivů na veřejné zdraví, minimálně dvouletý výzkum dopadu VTE ve vzdálenosti nižší' než 3 km na zdraví obyvatel (hluk, infrazvuk, stroboskopický efekt). 3. Zpracování podrobného hodnocení vlivu na krajinný ráz s konkrétními vizualizacemi (např. z bodů Staré Heřminovy □ □ □ a Pusté Držkovice □ a doložení výpočtu viditelnosti VTE.	(Příloha SEA). Podmínky v územních opatřeních pak dále omezují barevné řešení doprovodných staveb a rozsah trvalých terénních úprav. Vymezení akceleračních oblastí proběhlo na základě biologického posouzení konkrétních navrhovaných území podle § 11 odst. 3 resp. 4 ZOZE, jehož výsledky spolu s výsledky vyhodnocení vlivů na životní prostředí (SEA/VVURÚ, Příloha 5 k Změně č. 2 ÚRP) byly zapracovány do návrhu; oblasti, u nichž autorizované osoby identifikovaly významné negativní nebo kumulativní vlivy, byly ze Změny č. 2 ÚRP vyloučeny (odůvodnění Změny č. 2 ÚRP, odst. 32). Pro výběr ploch akceleračních oblastí byla využita mapa citlivosti ptáků vůči VTE zpracovaná Českou společností ornitologickou; území s extrémním a vysokým kolizním rizikem do akceleračních oblastí pokud možno zahrnuta nebyla. Pro každou akcelerační oblast bylo zpracováno biologické posouzení, jehož výsledky byly zapracovány do podmínek územních opatření (ochrana biotopů, biologický dozor, monitoring mortality ptáků, detekční systémy, selektivní odstávky). Nebyly identifikovány významné negativní vlivy, které by bránily vymezení akcelerační oblasti AOV60 Kamenný vrch. Posouzení kumulativních vlivů na životní prostředí a veřejné zdraví proběhlo v rámci VVURÚ na úrovni koncepce, a to jak pro každou akcelerační oblast individuálně (karty AO, příloha č. 2 SEA), tak pro Změnu č. 2 ÚRP jako celek. Obavy z hluku, stroboskopického efektu a dopadů na pohodu bydlení jsou řešeny povinností zpracovat ke každému záměru VTE hlukovou studii a studii minimalizace shadow flicker efektu; zákonné hygienické limity musí záměry splnit v navazujícím stavebním řízení. Minimální vzdálenost 500 m od obytné zástavby sídel snižuje rizika pro obyvatele. Konkrétní bezpečnostní podmínky, včetně požárního zabezpečení, jsou stanovovány stavebním úřadem v rámci povolování záměru; geologická specifika a kapacita místní dopravní infrastruktury budou předmětem posouzení v navazujících řízeních. Nebylo prokázáno, že by instalace VTE měla významný negativní vliv na cenu nemovitostí či provádění investic. Lokální dopady na cenu nemovitostí konkrétních záměrů nelze posuzovat na koncepční úrovni při vymezování AO v ÚRP. Dopady na cenu nemovitostí - např. viz: https://komoraoze.cz/wp-content/uploads/2025/06/vliv-vetrnych-elektraren_studie_final.pdf. V případě akceleračních oblastí pro FVE byla upřednostněna území narušená povrchovou těžbou, kde ještě nebyla zahájena rekultivace (brownfieldy). Akcelerační oblasti pro VTE nebylo ve většině případů možno vymezit pouze v územích uvedených výše, a to zejména z těchto důvodů: Technologie větrných elektráren vyžaduje značné rozestupy (v řádu stovek metrů)

Poř.č.	Připomínkové místo	Číslo jednací	Článek	AO	Připomínka	Vyhodnocení
					4. Předložení metodik posouzení požární bezpečnosti (vč. odstupových vzdáleností) a vlivu na bezpečnost silničního provozu. 5. Zdůvodnění nevyužití brownfieldů a zdevastovaných ploch přednostně před volnou přírodou. 6. Zpracování kompenzačního mechanismu pro obyvatele, který zaručí plné vyrovnání nákladů při znehodnoceni majetku nebo nutnosti přestěhováni do jiné lokality z důvodu likvidace klidu a krajinného rázu. 7. Řádné vypořádání připomínek a doloženi komunikace s dotčenými obcemi (Horní Benešov, Horní Životice, Staré Heřminovy, Leskovec. Svobodné Heřmanice).	mezi jednotlivými zařízeními. Zároveň není žádoucí akcelerační oblasti pro VTE umisťovat v těsné blízkosti obydleného území, což značně limituje využití brownfieldů a dalších zastavěných ploch. Územní plánování na celostátní úrovni je výkonem státní správy; jeho výsledky nepodléhají schválení orgány územních samosprávných celků.
5175.	Beneš Ondřej	MMR-41255-2026-81	99czj	AOV56	**Věc: Připomínky k návrhu Změny č. 2 Územního rozvojového plánu (Z2 ÚRP) – Opatření obecné povahy pro akcelerační oblast AOV56 Vrabčiny** Níže podepsaný vlastník pozemku nacházejícího se v navržené akcelerační oblasti AOV56 Vrabčiny tímto uplatňuje v zákonné lhůtě zásadní připomínky k návrhu Změny č. 2 Územního rozvojového plánu (dále jen „Z2 ÚRP“), konkrétně k návrhu Opatření obecné povahy pro akcelerační oblast AOV56. Připomínkující plně podporuje urychlení rozvoje větrné energetiky, k němuž má vymezení akceleračních oblastí sloužit, a má prokazatelný zájem na ekonomickém zhodnocení svého pozemku formou výstavby moderních větrných elektráren (VTE). Samotná lokalita byla pro VTE vyhodnocena jako vhodná i v oficiální územní studii Plzeňského kraje (PAO 24 Chlum – Sebečice). Způsob, jakým však předkladatel (MMR) přistoupil k návrhu Opatření obecné povahy (OOP) pro AOV56, je ale zcela neproporcionální. Návrh obsahuje extrémní plošné restrikce, které jsou věcně a odborně nepodložené a de facto znemožňují využití moderních technologií. Opatření se tak míjí svým zákonným účelem a je v přímém rozporu se směrnicí RED III. Z těchto důvodů uplatňuji následující připomínky a požaduji jejich exaktní, individuální a daty podložené vypořádání: **1. Nezákonnost, neproporcionalita a nepravdivé odůvodnění výškových limitů (bod 3.1 písm. a)** Návrh stanovuje pro AOV56 maximální výšku VTE nepřesahující 185,0 m (měřeno pro horní úvrať listu rotoru). S tímto limitem **zásadně nesouhlasím a požaduji jeho zrušení, případně jeho rekvalifikaci na doporučující hodnotu s možností individuálního posouzení, anebo jeho úpravu na max. 250 m v horní úvrati.** **Odůvodnění:** • **Technologická a ekonomická nesmyslnost:** Běžně dostupné moderní VTE na českém trhu disponují rotory o velikosti 138–175 m. Výška 185 m v horní úvrati je pro efektivní využití moderních technologií ve vnitrozemských lokalitách naprosto nevhodná. Konfigurace s vyšším stožárem naopak zvedá i dolní úvrať rotoru, čímž se diametrálně snižuje riziko kolizí s ptáky a netopýry. Navržený limit 185 m tedy paradoxně nutí investory k instalaci méně efektivních turbín s nízkou spodní úvratí, čímž zvyšuje environmentální rizika a zároveň ekonomicky znehodnocuje případný projekt. • **Rozpor s oficiální Územní studií Plzeňského kraje (ÚS OZE PK):** Území AOV56 se do značné míry překrývá s potenciální akcelerační oblastí PAO-24 vymezenou v krajské územní studII. Tato studie logicky preferuje instalaci menšího počtu vyšších a efektivnějších turbín namísto většího počtu nižších strojů, přičemž výslovně varuje před stanovováním fixních parametrů jako metodicky nevhodným krokem. Pokud předkladatel (MMR) tento krajský územně plánovací podklad ignoruje a navrhuje plošný limit 185 m, činí tak zcela svévolně. • **Objektivní nepravdivost argumentu o letovém provozu (Důkaz stanoviskem ŘLP):** V odůvodnění návrhu OOP se předkladatel účelově zaštiťuje tvrzením, že „omezení výšky větrných elektráren [na 185 m] zároveň znamená jistotu a předvídatelnost i z hlediska zajištění bezpečnosti letového provozu“. Z úřední činnosti v území je však objektivně prokázáno, že tento argument je nepravdivý a zjevně neproporcionální. **Řízení letového provozu s.p. (ŘLP) vydalo dne 12. 1. 2026**	**Akceptováno částečně.** Akcelerační oblast AOV56 – Vrabčiny byla zmenšena. Vymezení akceleračních oblastí proběhlo na základě biologického posouzení konkrétních navrhovaných území podle § 11 odst. 3 resp. 4 zákona č. 249/2025 Sb. (ZOZE), jehož výsledky spolu s výsledky vyhodnocení vlivů na životní prostředí (SEA/VVURÚ, Příloha 5 k Změně č. 2 ÚRP) byly zapracovány do návrhu; oblasti, u nichž autorizované osoby identifikovaly významné negativní nebo kumulativní vlivy, byly ze Změny č. 2 ÚRP vyloučeny (odůvodnění Změny č. 2 ÚRP). Pro výběr ploch akceleračních oblastí byla využita mapa citlivosti ptáků vůči VTE zpracovaná Českou společností ornitologickou; území s extrémním a vysokým kolizním rizikem do akceleračních oblastí pokud možno zahrnuta nebyla. Pro každou akcelerační oblast bylo zpracováno biologické posouzení, jehož výsledky byly zapracovány do podmínek územních opatření (ochrana biotopů, biologický dozor, monitoring mortality ptáků, detekční systémy, selektivní odstávky). Nebyly identifikovány významné negativní vlivy, které by bránily vymezení akceleračních oblastí. Omezení maximální výšky na 185 m bylo stanoveno primárně k zajištění minimalizace vizuálních dopadů na krajinný ráz při současném umožnění výstavby kapacitních větrných elektráren. Nejvyšší bod akcelerační oblasti je ve výšce 458 m n. m. (na západní hranici akcelerační oblasti), nejnižší pak leží ve výšce 378 m n. m. (v údolí Vejvanovského potoka). Převážná většina akcelerační oblasti se nachází ve výškovém rozmezí 400–440 m n. m., čemuž by odpovídala výška horní úvratě rotoru maximálně 580–620 m n. m. Na trhu je k dispozici vícero typů větrných elektráren o výšce od terénu po horní úvrať listů rotorů kolem 175 m tedy s rezervou méně než 185 m. Návrh Změny č. 2 ÚRP byl připraven v souladu s platnou legislativou ČR a EU, včetně zákona č. 249/2025 Sb. (ZOZE), směrnice RED III a Listiny základních práv a svobod; vymezení akceleračních oblastí a podmínky v územních opatřeních jsou stanoveny na základě zákona a v jeho mezích. Konkrétní záměry se nadále povolují v souladu se stavebním zákonem za podmínek stanovených v územním opatření; požadavky dotčených orgánů, včetně stanovisek Úřadu pro civilní letectví, budou uplatněny v navazujících řízeních.

Poř.č.	Připomínkové místo	Číslo jednací	Článek	AO	Připomínka	Vyhodnocení
					kladné vyjádření (č.j. 14275/2025/RLPCR) k výstavbě 3 ks VTE o výšce 246 m přímo v k. ú. Mlečice, které leží uvnitř dotčené AOV56. Pata stožáru těchto VTE se nachází v nadmořské výšce 414–441 m n.m., což znamená, že **ŘLP bez problémů akceptovalo horní úvrať VTE v hladině až 687 m n.m.** Samo odůvodnění OOP přitom uvádí, že nejvyšší bod AOV56 je 458 m n.m. Jím plošně uložený limit 185 m tedy tvoří umělý výškový strop v hladině cca 643 m n.m. Ve výše položené sousední AOV57 navíc ŘLP akceptuje hladinu dokonce až 736 m n.m. Požadavek na plošné „seříznutí" VTE na výšku 185 m je tedy prokazatelně o desítky metrů přísnější, než reálně vyžadují úřady pro bezpečnost civilního letectví. Je tak nezpochybnitelně prokázáno, že limit je excesivní, neodůvodněný a představuje nezákonnou libovůli pořizovatele. *(Pozn.: Obě vyjádření ŘLP tvoří přílohu této připomínky jako listinné důkazy).* **2. Rozpor se směrnicí RED III a chybějící variantní vyhodnocení (SEA)** **Požaduji upravit podmínky AOV56 tak, aby nedocházelo k vytváření regulatorních bariér, které znemožňují naplnění instalovaného výkonu stanoveného samotným ministerstvem (38,5 MW).** **Odůvodnění:** • Evropská legislativa (RED III) jednoznačně předpokládá, že rozvoj OZE je v převažujícím veřejném zájmu. Připravované projekty v dotčeném území AOV56 (např. v k.ú. Mlečice) reflektují současný technologický standard, pro který jsou již vydávána kladná stanoviska orgánů státní správy. Nové plošné limity v Z2 ÚRP tyto běžící přípravy zcela negují a omezují vlastníky v nakládání s jejich majetkem. • **Zmaření energetických cílů Plzeňského kraje:** Zavedením fixního výškového limitu 185 m a drakonických pravidel odstavování znehodnocuje předkladatel teoretický potenciál území natolik, že deklarovaný výkon 38,5 MW pro AOV56 nebude reálně a ekonomicky možné naplnit. Vyhodnocení vlivů (SEA) ani odůvodnění OOP neobsahuje posouzení různých výškových scénářů, a není z něj tedy přezkoumatelné, zda byla reálná dosažitelnost tohoto výkonu při aplikaci limitu 185 m vůbec zkoumána. **3. Nepřiměřené a vnitřně rozporné omezující podmínky ochrany ptáků a netopýrů (bod 3.2)** **Zásadně nesouhlasím s plošně uloženými drakonickými podmínkami v bodě 3.2. Požaduji tyto plošné restrikce zrušit a nahradit je individuálním hodnocením rizik v rámci konkrétních povolovacích procesů**. **Odůvodnění:** • **Absence kvantifikace a ignorování zahraniční praxe (vypínání při orbě):** Návrh plošně nařizuje vypínat VTE ve dnech orby a sklizně a na celých 5 následujících dnů v okruhu 1 000 m. V odůvodnění však zcela chybí jakákoliv odborná kvantifikace a chybí prahová podmínka (reálný výskyt druhu v daný moment). Zahraniční studie přitom jednoznačně dokládají, že rizikově řízené vypínání (tzv. shutdown-on-demand) založené na detekci rizikových druhů má srovnatelnou účinnost v ochraně avifauny, avšak s diametrálně menšími ekonomickými ztrátami. • **Bezdůvodná duplicita ochrany (Rozpor s ÚS OZE PK):** Jak vyplývá z Územní studie Plzeňského kraje (PAO-24), předmětné území již prošlo plošnou filtrací rizikových území pomocí Mapy citlivosti ptáků (ČSO) a leží mimo oblasti nejvyššího rizika. Ukládat na takto expertně "vyčištěné" území další plošná, nepodmíněná a drakonická opatření představuje neopodstatněnou a duplicitní zátěž. • **Vnitřní rozpor v OOP:** Na jedné straně se v bodě 3.2 písm. c) ukládá realizace detailního monitoringu mortality po zavedení VTE do provozu k nastavení zmírňujících opatření, ale na druhé straně se drastická opatření nařizují paušálně ještě před zjištěním reálného rizika. Takový postup postrádá logiku. **4. Neproporcionální zásah do ústavně zaručeného vlastnického práva (Absence vážení zájmů)**	

Poř.č.	Připomínkové místo	Číslo jednací	Článek	AO	Připomínka	Vyhodnocení
					Navržená forma kategorické a plošné regulace parametrů VTE představuje nezákonný, svévolný a neproporcionální zásah do ústavně zaručeného práva připomínkujícího vlastnit majetek (čl. 11 Listiny základních práv a svobod) a zmaření možnosti jeho legálního ekonomického zhodnocení. **Odůvodnění a rozpor s ustálenou judikaturou Nejvyššího správního soudu:** • **Zásah nad nezbytně nutnou míru a zmaření legálního užívání majetku:** Předložený návrh OOP zcela ignoruje základní test proporcionality. Přijetím územně plánovací dokumentace dochází k dotčení vlastnického práva, avšak takový zásah musí být proveden „jen v nezbytně nutné míře a nejšetrnějším ze způsobů vedoucích ještě rozumně k zamýšlenému cíli“ (viz usnesení rozšířeného senátu NSS č. j. 1 Ao 1/2009-120). Místo hledání nejšetrnějšího řešení (individuálního posouzení) volí předkladatel plošné zákazy dopadající na celé území AOV56, čímž připomínkujícímu fakticky znemožňuje lukrativní a ekologické využití jeho vlastních pozemků pro výstavbu moderní VTE. **• Ignorování vlastnického práva v judikatuře NSS:** Nejvyšší správní soud v typově shodné věci (zrušení restrikcí VTE v ZÚR Ústeckého kraje, rozsudek ze dne 20. 7. 2023, č. j. 1 As 301/2021-150) výslovně konstatoval, že pokud je zcela znemožněna nebo drasticky omezena výstavba VTE (a to i formou příliš přísných výškových limitů), jde o nezákonný stav, kdy pořizovatel „vůbec nezohlednil práva stěžovatelů vlastnit majetek a podnikat. Konzervační účinky regulace nerespektují protichůdné legitimní zájmy a práva a jednostranně upřednostňují jednu z více si konkurujících hodnot a zájmů před ostatními.“ • NSS nedávno potvrdil i při zrušení ÚP Výsluní (rozsudek ze dne 14. 3. 2024, č. j. 9 As 68/2024-64), že v procesu plánování musí dojít k pečlivému vážení zájmů při zachování právem předvídané proporcionality a že „zcela omezit jinak legální aktivitu na území kraje lze pouze v případě výjimečně vysoké míry potřeby ochrany jiného zájmu“. Předkladatel (MMR) v návrhu AOV56 žádné vyvažování protichůdných zájmů neprovedl. Zvolená plošná regulace je natolik striktní, že de facto představuje skrytý absolutní zákaz výstavby moderních VTE na mém pozemku, což obhajuje argumenty (viz ochrana letového provozu), které jsou navíc v přímém rozporu s objektivní realitou. **Shrnutí a právní výhrada (Nepřezkoumatelnost a neproporcionalita)** Navržená forma plošné a absolutní regulace parametrů VTE představuje nezákonný a neproporcionální zásah do ústavně zaručeného práva připomínkujícího vlastnit majetek a zmaření jím připravovaného ekonomického zhodnocení jeho pozemků. **Striktně požaduji, aby pořizovatel v rámci vypořádání připomínek prokazatelně provedl test proporcionality a exaktně doložil, proč dal v tomto konkrétním území přednost absolutním plošným restrikcím před ústavně zaručeným právem připomínkujícího pokojně užívat a ekonomicky zhodnocovat svůj majetek.** Pokud tyto exaktní odborné a právní argumenty nebudou pořizovatelem v rozhodnutí o připomínkách řádně, individuálně a s oporou ve specifikovaných datech (modely SEA, exaktní vyvrácení prokázané absence konfliktu se stanovisky ŘLP v dotčeném území, ekonomická analýza dopadu odstávek) vypořádány, bude případně přijaté Opatření obecné povahy zatíženo závažnou vadou nepřezkoumatelnosti a neproporcionality. Přílohy (Listinné důkazy k bodu 1): 1. Vyjádření ŘLP ČR s.p. zn. 14275/2025/RLPCR ze dne 12. 1. 2026 (k.ú. Mlečice, výška 246 m) 2. Vyjádření ŘLP ČR s.p. zn. 14270/2025/RLPCR ze dne 28. 1. 2026 (sousední VTE	

Poř.č.	Připomínkové místo	Číslo jednací	Článek	AO	Připomínka	Vyhodnocení
					Sebečice, limit 736 m n.m.) 3. Výtah z Územní studie rozvoje VTE a FVE Plzeňského kraje (Karta PAO-24)	
5176.	Durďák Radomír	MMR-41256-2026-81	99czzx	AOV103	**VĚC: Připomínky k návrhu Změny č. 2 Územního rozvojového plánu ČR – vymezení akcelerační oblasti AOV103 Jestřebí, Olomoucký kraj** Na základě zveřejněné veřejné vyhlášky č.j. MMR-25750/2026-81 ze dne 14.4.2026 tímto uplatňuji podle § 97 odst.1 zákona Č.283/2021 Sb., stavební zákon, v platném znění, připomínky k návrhu Změny Č.2 Územního rozvojového plánu ČR, týkající se vymezeni akcelerační oblasti AOV103 Jestřebí. **I. Žádost o vyloučení oblasti** Na základě níže uvedených důvodů **nesouhlasím** s tímto návrhem Změny Č.2 Územního rozvojového plánu ČR **a požaduji vyloučení akcelerační oblasti AOV103 Jestřebí z návrhu Změny č. 2 Územního rozvojového plánu ČR.** Mám za to, že vymezeni této oblasti je v přímém rozporu se zájmy ochrany přírody, krajiny, zemědělského půdního fondu a ochrany zdraví a práv obyvatel dotčených obci Jestřebí a Pobučí. **II. Odůvodnění připomínek** **1. Nedostatky návrhu a procesní pochybení** Návrh vykazuje zásadní procesní a věcné vady, postrádá konkrétní podklady a podrobnou analýzu lokality. Vychází pouze z expertních odhadů (počet věží, instalovaný výkon), nikoliv z podrobné analýzy území. Nebyly posouzeny jiné možnosti umístění akceleračních oblastí, zejména využiti brownfieldů či jiné znehodnocené půdy, což je v rozporu se zásadami udržitelného rozvoje území. Návrh rezignuje na předběžnou opatrnost a odsouvá řešení zásadních střetů v území až do fáze povolováni jednotlivých záměrů, čímž popírá smysl strategického plánování. **2. Ochrana přírody a krajiny** Analýza nárůstu viditelnosti v dokumentu SEA (Strategic Environmental Assessment) u oblasti AOV103 uvažuje s výškou stožárů 120, 170 m a 200 m. Mapa prokazuje drastický nárůst viditelnosti technických staveb v bezprostřední blízkosti sídel. Analýza potvrzuje, že stožáry o výšce 200 m (celková výška s listy cca 250 m) budou dominantou viditelnou z celého území dotčených obcí. V Opatření obecné povahy se návrh nevypořádal s tím, jak bude chráněn krajinný ráz a pohoda bydlení. Navržená oblast nerespektuje vizuální integritu sídel a fakticky mění charakter venkovského osídleni na průmyslovou zónu bez adekvátní kompenzace či ochranných opatření. Lokalita AOV103 představuje cenný krajinný celek, jehož industrializace je nepřípustná. Opatřeni obecné povahy pro AOV103 připouští výjimky pro "nezbytná křížení" dopravní a technické infrastruktury s biokoridory, což při rozsahu infrastruktury VTE povede k faktické fragmentaci regionálních a lokálních biokoridorů. Stanovená minimální šířka koridoru 500 m pro velké savce je pro druhy jako například vlk v členitém terénu Jestřebí a Pobučí zcela nedostatečná a nezajišťuje funkčnost migrační trasy. V Opatřeni obecné povahy pro AOV103 je uvedeno, že ochrana netopýrů bude řešena zajištěním akustického monitoringu netopýrů provozovatelem větrné elektrárny podle metodického doporučeni společnosti ČESON, která je v textu označena jako "v přípravě". Stanovení podmínek ochrany netopýrů odkazem na neexistující/rozpracovaný dokument činí Opatření obecné povahy v této části nepřezkoumatelným. Správní akt nemůže ukládat povinnosti na základě dokumentu, který není součásti a jehož obsah je v době schvalováni ÚRP neznámý. To zakládá nezákonnost celého vymezení AOV103 pro porušení principu právní jistoty.	**Akceptováno.** Akcelerační oblast AOV103 – Jestřebí byla vypuštěna.

Poř.č.	Připomínkové místo	Číslo jednací	Článek	AO	Připomínka	Vyhodnocení
					Jelikož Opatřeni obecné povahy přiznává nutnost následného monitoringu mortality ptáků (bod 3.2 c, d), potvrzuje tím existenci rizika, kterému by mělo být předcházeno nevymezením oblasti v takto cenném území. Vymezení AOV103 je v přímém rozporu s požadavkem čl.15c směrnice RED III, neboť oblast zahrnuje migrační koridory velkých savců, což automaticky vylučuje klasifikaci území jako 'nízkorizikového'. Návrh AOV103 se nevypořádal s tím, jak může být oblast s přiznanou fragmentaci biokoridorů považována za environmentálně vhodnou. **3. Voda a klimatické funkce krajiny** Podkladová analýza SEA trpí zásadní věcnou vadou, když uvažuje hloubku založeni 2-4 m. Statické požadavky na VTE o výšce 250 m v daných geologických podmínkách vyžadují hlubinné pilotáže. Tím, že SEA pracovala s chybným technickým zadáním, zcela opominula vyhodnocení vlivu na hlubší horizonty podzemních vod, které jsou v lokalitě dle VÚMOP silně zranitelné. požaduji revizi SEA na základě reálných technických parametrů staveb. Rozsáhlé betonové základy a obslužné komunikace naruší vsakováni vody, změní odtokové poměry a zhorší schopnost krajiny zadržovat vodu, což je v době klimatické změny nepřípustné. Opatřeni obecné povahy pro AOV103 stanovuje odstup od vodních toků pouze 8 metrů, což považuji za hrubě nedostatečné pro eliminaci rizika kontaminace. Tato vzdálenost je v podhorském terénu naprosto nedostatečná pro ochranu pramenišť a koryt před kontaminaci a změnou odtokových poměrů při masivních zemních pracích (základy pro VTE, zařízení pro skladování elektřiny, komunikace), proto je nezbytné zvýšit tento ochranný odstup od vodních toků na minimálně 100 m, aby byla zajištěna elementární ochrana vodních zdrojů. Pouhé konstatováni, že nesmí být narušena funkce, je v rozporu s realitou výstavby, kdy dochází k plošnému zhutněni půdy a přerušení drenážních systémů, což Opatření obecné povahy nijak technicky neřeší. V lokalitě AOV103 se nachází řada individuálních zdrojů pitné vody (studny v obci Jestřebí a Pobučí), které čerpají vodu z mělkých i středně hlubokých horizontů. Hlubinné pilotáže a masivní betonáž (cca 400 m' nepropustné plochy na jednu VTE) prokazatelně protnou hydrogeologické vrstvy a mohou způsobit nevratnou kontaminaci nebo ztrátu vody v těchto studnách. SEA tento scénář vůbec neposuzovala, čímž je dokumentace neúplná. Obnovitelné zdroje energie jsou ve veřejném zájmu, ale nemohou být nadřazeny veřejnému zájmu na zachování zdrojů pitné vody pro obyvatelstvo. V lokalitě AOV103 dochází k přímému střetu těchto zájmů. Zatímco energetický cil lze naplnit v jiných lokalitách ČR s vhodnějším podložím, zdroje pitné vody v Jestřebí a Pobučí jsou vázány na konkrétní území a jsou nenahraditelné. Ohrožení základních životních potřeb obyvatel je v rozporu se zásadou proporcionality. Požaduji vyloučení ploch, které jsou v hydrogeologickém dosahu místních studní a pramenišť. Návrh dále zcela opomíjí vliv rotace listů a změny proudění vzduchu na lokální mikroklima a vysušováni okolních pozemků. **4. Ochrana zemědělského půdního fondu (ZPF)** Mapa oblasti potvrzuje, že AOV103 je vymezena na plochách intenzivně využívané zemědělské půdy. Lokalita zasahuje i do půd I. a ||. třídy ochrany. OOP v bodě 3.1 písm. f) řeší pouze přístup k pozemkům", nikoliv prioritní ochranu půdy jako neobnovitelného zdroje. Navržená ochrana protierozních opatření je deklarativní a nezohledňuje zvýšený odtok z manipulačních ploch a komunikací VTE. Dojde k nevratnému zhutnění půdy těžkou technikou, zvýšení erozního rizika a fragmentaci zemědělských pozemků, což znemožní efektivní hospodaření.	

Poř.č.	Připomínkové místo	Číslo jednací	Článek	AO	Připomínka	Vyhodnocení
					5. Dopady na obyvatele a kvalitu života Návrh nerespektuje požadavky nového stavebního zákona na kvalitu prostředí a pohodu bydlení. Dlouhodobé vystavení hluku (včetně infrazvuku) představuje riziko pro zdraví obyvatel. Opatřeni obecné povahy odsouvá řešeni hluku až do "navazujících řízení". Požaduji posouzení kumulativního hluku již ve fázi vymezení akcelerační oblasti, neboť po schváleni ÚRP bude obrana nás obyvatel značně ztížena, ne-li zcela nemožná. Hranice AOV103 je od nejbližšího obydlí vzdálena pouhých 400 metrů. Návrh AOV103 při svém zpracováni prokazatelně nepřihlédl k aktuální nové zástavbě, čímž bude docházet k přímému ohroženi zdraví občanů nadlimitním hlukem. Při kumulaci až 8 větrných elektráren o výšce 250 m je odstup 400-500 m od obydlí zcela nedostatečný pro dodržení hygienických limitů hluku v nočních hodinách. Návrh je v rozporu s cílem územního plánování chránit pohodu bydlení. V Opatření obecné povahy pro AOV103 se v bodě 3.1 l) uvádí, že podmínkou pro povoleni záměrů OZE je zpracováni studie působení stroboskopického efektu na obytnou zástavbu s vymezením VTE, u nichž je nutné dobu provozu omezit tak, aby shadow flicker efekt nepřekročil dobu trvání 30 hodin/rok. Vzhledem k umístěni navržené AOV bude v celém roce, kromě letních měsíců, působit tento efekt na obytnou zástavbu obce Jestřebí, což zásadně sníží kvalitu života v obytných zónách Jestřebí. Návrh dále zcela ignoruje zásah do vlastnických práv obyvatel, kdy dojde k prokazatelnému znehodnocení nemovitostí. **6. Technická a bezpečnostní rizika** V Opatřeni obecné povahy zcela chybí stanovení pevných odstupových vzdálenosti od obytné zástavby v poměru k uvažované výšce 250 m a nijak neřeší specifika zásahu u staveb vysokých 250 m v lesnatém terénu. Chybí analýza rizik šíření požáru z gondoly VTE do okolní krajiny. Není stanovena bezpečná vzdálenost od turistických tras a komunikací pro případ námrazy, což ohrožuje bezpečnost osob v oblasti. Provoz 8 věží VTE a rozsáhlého úložiště elektřiny s sebou nese riziko úniku provozních kapalin (tisíce litrů olejů a chladicích směsi). V případě požáru úložiště nebo havárie VTE hrozí v daném sklonitém terénu okamžitá kontaminace spodních vod, na kterých je obec Jestřebí a Pobučí životně závislá. Absenci analýzy rizik úniku kapalin do specifických hydrogeologických struktur v lokalitě považuji za zásadní vadu návrhu. Nevymezení bezpečných zón v Opatřeních obecné povahy AOV103 porušuje povinnost chránit život a zdraví osob. **7. Kumulace vlivů** Opatření obecné povahy pro AOV103 v bodě 3.1 písm. k) zmiňuje kumulativní působeni pouze u hluku. Návrh však zcela postrádá komplexní vyhodnocení kumulativních a synergických vlivů na krajinný ráz a ekosystémy, což je v rozporu s EIA a evropskou směrnicí o posuzování vlivů na životní prostředí. Požaduji doložení akustické studie, která zohlední kumulativní vliv (VTE + bateriová úložiště + stávající zdroje hluku). Opatření obecné povahy v bodě 3.1 k) sice kumulaci zmiňuje, ale bez vymezení limitů pro celou oblast je toto ustanoveni nevymahatelné. Bez stanoveni maximálního hlukového stropu pro celou AOV (tzv. hlukový management území) nelze garantovat ochranu zdraví obyvatel Jestřebí a Pobučí. Absence kumulativního	

Poř.č.	Připomínkové místo	Číslo jednací	Článek	AO	Připomínka	Vyhodnocení
					vlivu v Opatřeni obecné povahy je vadou řízení, která má za následek nezákonnost celého aktu. Sčítáni akustického tlaku a vizuální zátěže u obce Jestřebí a Pobučí nebylo v návrhu nijak kvantifikováno. **8. Infrastruktura pro skladování elektřiny** Návrh Opatřeni obecné povahy v bodě 3.1 b) předpokládá výstavbu areálů určených pro skladováni elektřiny. Pro provoz 8 VTE o výšce 250 m je plánovaná výstavba rozsáhlých bateriových úložišť", která představují další plošný zábor kvalitní půdy o rozloze až 7 000 m' pro celou AOV103, zvýšeni hlukové zátěže (neustálý hluk chlazeni) a představuje neúměrné riziko pro silně zranitelné podzemní vody v případě havárie či požáru. Tato infrastruktura dále prohlubuje nepřípustnou industrializaci krajinného rázu Na rozdíl od nárazového svistu lopatek VTE, úložiště produkuje monotónní, neustálý hučivý zvuk. V tichém venkovském prostředí se tento zvuk šíři na velké vzdálenosti a zvyšuje celkovou hlukovou hladinu lokality. **9. Rozpor s právem EU a Listinou základních práv a svobod** Akcelerační oblasti mají být dle směrnice RED III vymezovány v územích "s nízkým environmentálním rizikem". Vzhledem k výskytu chráněných druhů a biokoridorů (přiznaných v Opatření obecné povahy AOV103 v bodě 3.1 písm. g) lokalita AOV103 tuto podmínku nesplňuje. V návrhu AOV103 Jestřebí není prokázáno, že veřejného zájmu na dosaženi cílů RED III nelze dosáhnout v jiných lokalitách (např. v průmyslových zónách nebo lokalitách s nižším environmentálním rizikem), které by nevyžadovaly tak drastický zásah do jiných veřejných zájmů (biodiverzita, ochrana půdy). Pokud existují alternativy, je nucené prosazování AOV103 zneužitím institutu veřejného zájmu. Je ve veřejném zájmu, aby prostředky a úsilí byly vynakládány účelně. Prosazováni AOV v lokalitě s prokazatelně vysokým hydrogeologickým rizikem a silným odporem místní samosprávy povede k dlouholetým soudním sporům a zablokování výstavby. Takový postup je v rozporu s veřejným zájmem na rychlou transformaci energetiky, neboť efektivnější je využit lokality s vyšší mírou společenské a odborné akceptace. **III. Závěr** Vzhledem k výše uvedeným skutečnostem je návrh vymezení akcelerační oblasti AOV103 Jestřebí věcně nesprávný, nezákonný a společensky nepřijatelný. **Požaduji jeho úplné vypuštění z návrhu Změny č. 2 ÚRP.** Občané Jestřebí a Pobučí již svůj nesouhlas s výstavbou větrných elektráren (VTE) vyjádřili v rámci **petice v roce 2024.** Na základě této petice přijalo **Zastupitelstvo obce Jestřebí dne 10.9.2024 usnesení Č.08/13/2024,** ve kterém se jasně vyslovuje proti výstavbě VTE na katastrech Jestřebí, Jestřebíčko a Pobučí. Navržené vymezení akcelerační oblasti je v přímém rozporu s principem samosprávy. Autor návrhu nerespektuje deklarovaný postoj obce a jejích obyvatel, čímž dochází k narušení důvěry v proces územního plánováni a k nucenému prosazování záměru, který nemá místní akceptaci. Nucené vymezení AOV proti výslovnému a odůvodněnému nesouhlasu obce (vyjádřenému usnesením zastupitelstva a peticí) bez dostatečného prokázání, že neexistují jiné (vhodnější) lokality v rámci ČR, je nepřiměřeným zásahem do práva na samosprávu dle Ústavy ČR. požaduji doložení variantního posouzeni, které prokáže, že cíle RED III nelze dosáhnout v lokalitách s nižším odporem místních komunit a nižšími environmentálními dopady." Vzhledem k výše uvedeným věcným a procesním vadám (zejména nepřezkoumatelnost, rozpor se směrnici RED III a chybné technické parametry v SEA) je návrh v rozporu s § 174 odst. 1 správního řádu. Trvám na tom, aby se správní orgán s každým bodem vypořádal jednotlivě a odůvodnil, proč upřednostňuje energetický záměr nad prokazatelnými hydrogeologickými a environmentálními riziky.	
5177.	Matula Miroslav	MMR-41257-2026-81	99czn	AOV60	**Věc: Stanovisko k akcelerační zóně pro větrné elektrárny (VTE)**	**Neakceptováno.**

Poř.č.	Připomínkové místo	Číslo jednací	Článek	AO	Připomínka	Vyhodnocení
					Já, níže podepsaný/á, zásadně nesouhlasím s vymezením akcelerační zóny AOV60 (Kamenný vrch) a žádám o úplné vyřazeni zóny z návrhu Změny č. 2 Územního rozvojového plánu z následujících důvodů: **1. Ochrana zdraví a kvality života:** výstavba VTE v blízkosti obydli způsobuje hluk, infrazvuk a světelné efekty, které prokazatelně narušuji spánek a zdraví. Požaduji dodrženi bezpečné vzdálenosti 3 km od obydli a posouzeni vlivů nezávislými odborníky. **2. Narušeni krajinného rázu a turismu:** Oblast Hornobenešovska je "druhými plicemi" kraje. věžové stavby v podhůří Jeseníků nevratně zničí estetickou hodnotu krajiny a rekreační potenciál okolí Slezské Harty a našich domovů. **3. Ohroženi biodiverzity:** V lokalitě se vyskytuji vzácné druhy (orel mořský, luňák, výr velký). Zóny jsou v rozporu s ochranou přírody a chybí podrobný ornitologický průzkum. **4. Geologická a technická rizika:** Území je poddolované, což představuje riziko propadů a nestability. Místní komunikace nejsou dimenzovány na přepravu extrémně těžkých komponentů VTE. **5. Znehodnoceni majetku:** Blízkost větrných parků prokazatelně snižuje tržní cenu nemovitosti až o 50 %, což přímo poškozuje vlastníky nemovitostí v dotčených obcích. **6. Nerespektováni principu minimálního střetu**: Akcelerační zóny mají být prioritně na znehodnocených plochách (brownfieldy), nikoliv na cenné zemědělské půdě, pastvinách a v blízkosti osídleni. **7. Ignorováni hlasu obci:** projekt je prosazován bez dostatečného vypořádáni připomínek obci Horní Benešov, Horní Životice, Staré Heřminovy, Svobodné Heřmanice a dalších. **Považuji za nepřijatelné, aby byl tento záměr nadřazen veřejnému zájmu na ochranu zdraví, bezpečnosti a krajiny.**	Vymezení akceleračních oblastí proběhlo na základě biologického posouzení konkrétních navrhovaných území podle § 11 odst. 3 resp. 4 zákona č. 249/2025 Sb. (ZOZE), jehož výsledky spolu s výsledky vyhodnocení vlivů na životní prostředí (SEA/VVURÚ, Příloha 5 k Změně č. 2 ÚRP) byly zapracovány do návrhu; oblasti, u nichž autorizované osoby identifikovaly významné negativní nebo kumulativní vlivy, byly ze Změny č. 2 ÚRP vyloučeny (odůvodnění Změny č. 2 ÚRP, odst. 32). Obavy z hluku, stroboskopického efektu a dopadů na pohodu bydlení jsou řešeny povinností zpracovat ke každému záměru VTE hlukovou studii a studii minimalizace shadow flicker efektu; zákonné hygienické limity musí záměry splnit v navazujícím stavebním řízení. Minimální vzdálenost 500 m od obytné zástavby sídel snižuje rizika pro obyvatele. Konkrétní bezpečnostní podmínky (odlet námrazy, požár, pád konstrukce) jsou stanovovány stavebním úřadem v rámci povolování záměru; možná geologická specifika a kapacita místní dopravní infrastruktury budou předmětem posouzení v navazujících řízeních. Jedním z podkladů pro zpracování Z2 ÚRP byl dokument Akcelerační oblasti, předvýběr ploch k výstavbě VTE, Screening území ČR z hlediska ochrany krajinného rázu (Roman Bukáček, Simona Vondráčková, 2025). Při vymezování akceleračních oblastí byl krajinný ráz dále prověřován, a to s ohledem na hodnoty území. Vlivy na krajinný ráz pak byly dále vyhodnoceny v rámci VVURÚ, a to jak z hlediska navrhovaného souboru akceleračních oblastí jako celku, tak pro jednotlivá území v kartách akceleračních oblastí, které obsahují i mapy viditelnosti (Příloha SEA). Podmínky v územních opatřeních dále omezují barevné řešení doprovodných staveb a rozsah trvalých terénních úprav. Samotné vymezení akcelerační oblasti v ÚRP nezakládá právo na výstavbu VTE ani nevylučuje jiné využití území. Pro výběr ploch akceleračních oblastí byla využita mapa citlivosti ptáků vůči VTE zpracovaná Českou společností ornitologickou; území s extrémním a vysokým kolizním rizikem do akceleračních oblastí pokud možno zahrnuta nebyla. Pro každou akcelerační oblast bylo zpracováno biologické posouzení, jehož výsledky byly zapracovány do podmínek územních opatření (ochrana biotopů, biologický dozor, monitoring mortality ptáků, detekční systémy, selektivní odstávky). Nebyly identifikovány významné negativní vlivy, které by bránily vymezení akcelerační oblasti AOV60 Kamenný vrch. Nebylo prokázáno, že by instalace VTE měla významný negativní vliv na cenu nemovitostí či provádění investic. Lokální dopady na cenu nemovitostí konkrétních záměrů nelze posuzovat na koncepční úrovni při vymezování AO v ÚRP. Dopady na cenu nemovitostí - např. viz:

Poř.č.	Připomínkové místo	Číslo jednací	Článek	AO	Připomínka	Vyhodnocení
						https://komoraoze.cz/wp-content/uploads/2025/06/vliv-vetrnych-elektraren_studie_final.pdf. Při návrhu akceleračních oblastí byla brána v úvahu kritéria uvedená v článku 15c odst. 1 písm. a) bod i) směrnice RED III, resp. § 4 odst. 3 ZOZE. Uvedená ustanovení právních předpisů uvádějí typy území, kde má být vymezení akceleračních oblastí upřednostněno, nevylučují tedy vymezení akcelerační oblasti i v jiných typech území. V případě akceleračních oblastí pro FVE byla upřednostněna území narušená povrchovou těžbou, kde ještě nebyla zahájena rekultivace (brownfieldy). Akcelerační oblasti pro VTE nebylo ve většině případů možno vymezit pouze v územích uvedených výše, a to zejména z těchto důvodů: Technologie větrných elektráren vyžaduje značné rozestupy (v řádu stovek metrů) mezi jednotlivými zařízeními. Zároveň není žádoucí akcelerační oblasti pro VTE umisťovat v těsné blízkosti obydleného území, což značně limituje využití brownfieldů a dalších zastavěných ploch. Územní plánování na celostátní úrovni je výkonem státní správy; jeho výsledky nepodléhají schválení orgány územních samosprávných celků.
5178.	MS Dyje Dačice	MMR-41258-2026-81	99cz	AOV46	**Připomínky k návrhu změny č. 2 Územního rozvojového plánu** Vláda České republiky vydala formou opatření obecné povahy (OOP) návrh Změny č. 2 Územního rozvojového plánu, k vyhodnoceni vlivů této změny na udržitelný rozvoj území a návrh územního opatření pro akcelerační oblast AOV46 Hříšice, zasahující do katastrálních území Hříšice, Jersice, Malý Pěčín a Bílkov, z čehož jsou Malý Pěčín a Bílkov místní části města Dačice. Dne 14. 4. 2026 bylo OOP zveřejněno na webu Ministerstva pro místní rozvoj (MMR). Součástí návrhu je i akcelerační oblast AOV46 Hříšice (dále jen AO) o rozloze 2,6 km'. Popis AO a Její mapa jsou dostupné na web MMR. Podatel MS Dyje Dačice, z. s. sdružující 27 členů je přímo dotčeným subjektem, neboť navrhovaná změna zásadně ovlivní podmínky výkonu práva myslivosti, migrační prostupnost krajiny, klidové lokality zvěře a ekologickou funkci honitby. Podatel s vymezením akcelerační oblasti AOV46 v navržené podobě **nesouhlasí** a požaduje její úplné vypuštěni z návrhu Změny č. 2 Územního rozvojového plánu. **Návrh podle našeho názoru nepracuje dostatečně s principem předběžné opatrnosti a nevychází z detailního biologického průzkumu konkrétní lokality.** Dotčené území představuje mimořádně cennou a dosud nenarušenou krajinnou lokalitu s vysokou ekologickou hodnotou. Nachází se zde soustava rybníků tvořící významný krajinotvorný prvek, který plní zásadní funkci přirozeného napajedla a klidové oblasti pro volně žijící zvěř i ptactvo. Tato lokalita představuje důležitou spádovou oblast pro řadu zvěře a zároveň významné místo odpočinku tažných ptáků. Pravidelně jsou zde pozorováni zejména jeřábi popelaví (*Grus grus*) a husy velké (*Anser anser*), které lokalitu využívají během migrace jako klidovou a potravní zastávku. Území je rovněž významným biotopem několika druhů netopýrů, které patři mezi zvláště chráněné živočichy. Hnízdí zde ledňáček říční	**Akceptováno.** Akcelerační oblast AOV46 – Hříšice byla vypuštěna.

Poř.č.	Připomínkové místo	Číslo jednací	Článek	AO	Připomínka	Vyhodnocení
					(*Alcedo atthis*), pisík obecný (*Actitis hypoleucos*), čáp černý (*Ciconia nigra*), kopřivka obecná (*Mareca strepera*) čírka obecná (*Anas crecca)* a další druhy plovavých i potápivých kachen. Má zde domov vydra říční (*Lutra lutra*) a bobr evropský (*Castor fiber*), jejichž přítomnost potvrzuje vysokou kvalitu místního vodního a přírodního prostředí a ekologickou stabilitu celé oblasti. výstavba větrných elektráren v takto cenném území by znamenala zásadní a nevratný zásah do krajinného rázu i do stability místních ekosystémů. Rotory větrných elektráren představuji významné riziko pro ptactvo i netopýry, a to zejména v migračních koridorech a v oblastech s vysokou koncentrací živočichů. Současně by došlo k narušeni klidových zón zvěře, fragmentaci biotopů a celkovému zhoršení podmínek pro myslivecké hospodaření. Zřízení akcelerační zóny AOV46 by podle našeho názoru vedlo k devastaci dosud zachovalé přírodní lokality, která má nejen ekologický, ale i krajinářský a společenský význam. Výstavba průmyslových staveb tohoto rozsahu by nenávratně poškodila charakter krajiny, snížila atraktivitu Území a významně negativně zasáhla do hodnoty honitby, o kterou náš spolek dlouhodobě pečuje. Žádáme proto, aby byl záměr akcelerační zóny AOV46 přehodnocen a aby byly plně respektovány přírodní hodnoty tohoto území, význam ochrany krajiny a zájmy subjektů, které v lokalitě dlouhodobě hospodaří a pečuji o její zachování.	
5179.	Kaňoková Žaneta	MMR-41260-2026-81	99czn	AOV60	**Věc: Zásadní připomínka a nesouhlas s návrhem Zrněny č. 2 Územního rozvojového plánu ČR - požadavek na vyřazeni akcelerační oblasti AOV60 (Kamenný vrch / Hornobenešovsko)** Tímto podávám jako občan dotčený navrhovaným záměrem zásadní připomínku k návrhu vymezeni akcelerační zóny pro větrné elektrárny (VTE) s označením **AOV60 Kamenný vrch** (dotčená území: Horní Benešov, Horní Životice, Staré Heřminovy), jejíž hranice se nachází 450 m od bytové zástavby. S: návrhem týkajícím se vymezeni AOV60 **zásadně nesouhlasím a požaduji jeho úplné vyřazení** z akceleračních zón. Záměr představuje neospravedlnitelnou industrializaci volné krajiny a není veřejným zájmem, nýbrž soukromým podnikatelským záměrem. Níže uvádím konkrétní důvody a upozorňuji na nezákonnost, věcné vady a závažná rizika návrhu. **I. Rozpor se zákony ČR a právem Evropské unie** Návrh vykazuje **závažné nedostatky** a je v **rozporu** s následujícími právními předpisy: **1. Právní předpisy ČR:** ○ **Zákon č. 500/2004 Sb., správní řád:** Porušeni § 3 (nezjištěn stav bez důvodných pochybnosti) a § 68 (nedostatečné odůvodnění). Návrh je nepřezkoumatelný. ○ **Zákon č. 100/2001 Sb. (EIA/SEA):** Chybí posouzeni kumulativních vlivů, variantních řešení (vč. nulové varianty) a konkrétních dopadů na území. ○ **Zákon č. 114/1992 Sb., o ochraně přírody a krajiny:** Ohroženi krajinného rázu (§ 12), narušeni ekologické stability, zásah do biotopů a migračních tras. **2. Právo Evropské unie a mezinárodní úmluvy:** ○ **Směrnice o ptácích (2009/147/ES) a o stanovištích (92/43/EHS):** Nelze vyloučit negativní vliv na chráněné druhy (chybí biologické podklady Čl. 6 odst. 3). Směrnice EIA (2011/92/EU): Nedostatečné vyhodnoceni vlivů a formální zapojení veřejnosti. ○ **Směrnice RED III (2023/2413):** Nebyla doložena priorita využiti brownfieldů a umělých ploch. Vymezeni ve volné krajině je v rozporu s principem minimalizace dopadů. ○ **Čl. 191 SFEU (Princip předběžné opatrnosti):** Nerespektováni ochrany zdraví a životního prostředí.	**Neakceptováno.** Návrh Změny č. 2 ÚRP byl připraven v souladu s platnou legislativou ČR a EU, včetně zákona č. 249/2025 Sb. (ZOZE), směrnice RED III a Listiny základních práv a svobod; vymezení akceleračních oblastí a podmínky v územních opatřeních jsou stanoveny na základě zákona a v jeho mezích. Vymezení AO nezakládá možnost vyvlastnění ani nezasahuje do práva na nedotknutelnost obydlí. Posouzení vlivů proběhlo na koncepční úrovni v souladu s požadavky ZOZE. Použití certifikovaných technologií větrných elektráren, vybavení prvky, které snižují riziko požáru apod., postupů výstavby, bude záležitostí povolování konkrétních záměrů stavebním úřadem. Rovněž při žádosti o udělení licence na výrobu elektřiny, kterou uděluje Energetický regulační úřad musí provozovatel prokázat, že splňuje bezpečnostní a provozní požadavky splnění norem. Obavy z ohrožení lidí nejsou podloženy reálnými daty z mnohaletého provozu desetitisíců větrných elektráren v Evropě. Konkrétní řešení dopravní infrastruktury v území nelze předjímat a bude řešeno v rámci navazujícího řízení o povolení záměru dle stavebního zákona. Přístupové komunikace a doprava v rámci stavby budou řešeny v rámci projektové přípravy a řízení o povolení záměru. Přesné trasování liniové dopravní infrastruktury nelze předjímat. Související územní opatření zajišťují podmínkou, aby nevznikaly pozemky bez přístupu k veřejně přístupné pozemní komunikaci a neobhospodařovatelné pozemky. Z hlediska budoucího umístění konkrétních staveb a infrastruktury zůstávají nedotčena a plně platná ustanovení obecně závazných právních předpisů (zejména zákona o pozemních komunikacích). Vymezení akceleračních oblastí v

Poř.č.	Připomínkové místo	Číslo jednací	Článek	AO	Připomínka	Vyhodnocení
					○ **Zákon č. 283/2021 Sb., stavební zákon:** Porušení § 18, § 19, § 32 a § 97 (ochrana hodnot území, minimální střet s veřejnými zájmy, požadavek na udržitelný rozvoj). ○ **Evropská úmluva o krajině (ETS No. 176):** Nedostatečná ochrana krajiny jako základní složky ŽP. ○ **Aarhuská úmluva (1998):** Omezeni práva veřejnosti na informace a účasti v rozhodovacích procesech. **II. Nedostatky v podkladech a systémová rizika** ○ **Absence metodik požární bezpečnosti:** Dle vyjádřeni GŘ HZS ČR (z 6. 2. 2024) neexistuje právní ani metodická úprava požární bezpečnosti VTE, nejsou stanoveny odstupové vzdálenosti od lesů a zástavby. Zásahy hasičů by byly pouze defenzivní. ○ **Rizika pro dopravu:** Ministerstvo dopravy ČR (vyjádření MD-22459/2026 940/3) potvrdilo absenci metodiky posuzováni vlivu VTE na bezpečnost provozu (vizuální distrakce, stínové efekty, odlet ledu a části staveb). ○ **Geologická rizika:** Území je dlouhodobě poddolované (vč. sloji starších 100 let) s rizikem poklesů a deformací terénu. výstavba těžkých VTE je zde hazardem. ○ **Nevyřešená infrastruktura a likvidace:** Návrh neřeší kapacitu distribuční soustavy, extrémní dopravní zátěž z přepravy komponentů na úzkých komunikacích, ani systémovou sanaci a likvidaci staveb po skončeni životnosti **III. Narušeni krajiny, přírody a biodiverzity** ○ **Krajinný ráz:** výstavba VTE o výšce 180 m a více představuje nevratnou degradaci dosud nenarušené a turisticky cenné krajiny (blízkost Slezské Harty). Nejsou využity brownfieldy, ale cenná půda a lesy. ○ **Ohroženi chráněných druhů:** V oblasti se vyskytuji druhy z Červené knihy ohrožených živočichů (luňák hnědý, luňák červený, jeřáb popelavý, výr velký, orel mořský). Území je navíc tradiční tahovou zastávkou migrujícího ptactva. **IV. Dopady na zdraví a majetek obyvatel** ○ **Zdravotní rizika:** Dle doporučeni WHO vyvolávají VTE blíž než 3 km od obydli souvislé obtěžováni (hluk, infrazvuk, stroboskopický a světelný efekt), které vede k poruchám spánku a psychické zátěži. ○ **Znehodnocení majetku:** Praxe dokazuje pokles hodnoty nemovitosti v okolí VTE (do 3 km) až o 50 %. Nemovitosti se stávají neprodejnými. obcím hrozí odliv obyvatel a ztráta atraktivity. **V. Závěrečné požadavky** Na základě výše uvedeného **žádám o úplné vyřazeni oblasti AOV60 z návrhu akceleračních zón.** Pokud tomuto požadavku nebude vyhověno, žádám, aby **návrh nebyl schválen a byl vrácen k zásadnímu přepracování**, přičemž požaduji doplněni a splnění následujících bodů:	blízkém okolí dopravní infrastruktury nebo na ní vyplývá z § 4 odst. 3 ZOZE. Jedním z podkladů pro zpracování Z2 ÚRP byl dokument Akcelerační oblasti, předvýběr ploch k výstavbě VTE, Screening území ČR z hlediska ochrany krajinného rázu (Roman Bukáček, Simona Vondráčková, 2025). Při vymezování akceleračních oblastí byl krajinný ráz dále prověřován, a to s ohledem na hodnoty území. Vlivy na krajinný ráz pak byly dále vyhodnoceny v rámci VVURÚ, a to jak z hlediska navrhovaného souboru akceleračních oblastí jako celku, tak pro jednotlivá území v kartách akceleračních oblastí, které obsahují i mapy viditelnosti (Příloha SEA). Podmínky v územních opatřeních pak dále omezují barevné řešení doprovodných staveb a rozsah trvalých terénních úprav. Vymezení akceleračních oblastí proběhlo na základě biologického posouzení konkrétních navrhovaných území podle § 11 odst. 3 resp. 4 ZOZE, jehož výsledky spolu s výsledky vyhodnocení vlivů na životní prostředí (SEA/VVURÚ, Příloha 5 k Změně č. 2 ÚRP) byly zapracovány do návrhu; oblasti, u nichž autorizované osoby identifikovaly významné negativní nebo kumulativní vlivy, byly ze Změny č. 2 ÚRP vyloučeny (odůvodnění Změny č. 2 ÚRP, odst. 32). Pro výběr ploch akceleračních oblastí byla využita mapa citlivosti ptáků vůči VTE zpracovaná Českou společností ornitologickou; území s extrémním a vysokým kolizním rizikem do akceleračních oblastí pokud možno zahrnuta nebyla. Pro každou akcelerační oblast bylo zpracováno biologické posouzení, jehož výsledky byly zapracovány do podmínek územních opatření (ochrana biotopů, biologický dozor, monitoring mortality ptáků, detekční systémy, selektivní odstávky). Nebyly identifikovány významné negativní vlivy, které by bránily vymezení akcelerační oblasti AOV60 Kamenný vrch. Posouzení kumulativních vlivů na životní prostředí a veřejné zdraví proběhlo v rámci VVURÚ na úrovni koncepce, a to jak pro každou akcelerační oblast individuálně (karty AO, příloha č. 2 SEA), tak pro Změnu č. 2 ÚRP jako celek. Obavy z hluku, stroboskopického efektu a dopadů na pohodu bydlení jsou řešeny povinností zpracovat ke každému záměru VTE hlukovou studii a studii minimalizace shadow flicker efektu; zákonné hygienické limity musí záměry splnit v navazujícím stavebním řízení. Minimální vzdálenost 500 m od obytné zástavby sídel snižuje rizika pro obyvatele. Konkrétní bezpečnostní podmínky, včetně požárního zabezpečení, jsou stanovovány stavebním úřadem v rámci povolování záměru; geologická specifika a kapacita místní dopravní infrastruktury budou předmětem posouzení v navazujících řízeních. Nebylo prokázáno, že by instalace VTE měla významný negativní vliv na cenu nemovitostí či provádění investic. Lokální

Poř.č.	Připomínkové místo	Číslo jednací	Článek	AO	Připomínka	Vyhodnocení
					○ Zpracováni podrobného **terénního biologického a ornitologického průzkumu** v délce trvání minimálně **3 roky** (dle metodik České společnosti ornitologické a České společnosti pro ochranu netopýrů) vč. detailní migrační studie zohledňující Slezskou Hartu. ○ Zpracování dlouhodobého posouzení vlivu na veřejné zdraví, minimálně **dvouletý výzkum dopadu VTE** ve vzdálenosti nižší než 3 km na zdraví obyvatel (hluk, infrazvuk, stroboskopický efekt). ○ Zpracováni podrobného hodnoceni vlivu na krajinný ráz s **konkrétními vizualizacemi** (např. z bodů Staré Heřminovy . a Pusté Držkovice) a doloženi výpočtu viditelnosti VTE. ○ Předloženi metodik posouzeni **požární bezpečnosti** (vč. odstupových vzdáleností) a vlivu na **bezpečnost silničního provozu**. ○ Zdůvodněni nevyužití brownfieldů a zdevastovaných ploch přednostně před volnou přírodou. ○ Zpracování **kompenzačního mechanismu** pro obyvatele, který zaručí plné vyrovnání nákladů při znehodnoceni majetku nebo nutnosti přestěhování do jiné lokality z důvodu likvidace klidu a krajinného rázu. ○ Řádné vypořádáni připomínek a doloženi komunikace s dotčenými obcemi (Horní Benešov, Horní Životice, Staré Heřminovy, Leskovec. Svobodné Heřmanice). Žádám o řádné vypořádáni této připomínky v souladu se zákonem a písemné doloženi konkrétního odůvodnění přijatého řešení	dopady na cenu nemovitostí konkrétních záměrů nelze posuzovat na koncepční úrovni při vymezování AO v ÚRP. Dopady na cenu nemovitostí - např. viz: https://komoraoze.cz/wp-content/uploads/2025/06/vliv-vetrnych-elektraren_studie_final.pdf. V případě akceleračních oblastí pro FVE byla upřednostněna území narušená povrchovou těžbou, kde ještě nebyla zahájena rekultivace (brownfieldy). Akcelerační oblasti pro VTE nebylo ve většině případů možno vymezit pouze v územích uvedených výše, a to zejména z těchto důvodů: Technologie větrných elektráren vyžaduje značné rozestupy (v řádu stovek metrů) mezi jednotlivými zařízeními. Zároveň není žádoucí akcelerační oblasti pro VTE umisťovat v těsné blízkosti obydleného území, což značně limituje využití brownfieldů a dalších zastavěných ploch. Územní plánování na celostátní úrovni je výkonem státní správy; jeho výsledky nepodléhají schválení orgány územních samosprávných celků.
5180.	Pacák Jiří	MMR-41261-2026-81	99czzn	AOV90	Věc: **PŘIPOMÍNKA K NÁVRHU ZMĚNY Č. 2 ÚZEMNÍHO ROZVOJOVÉHO PLÁNU ČR (§ 97 zák. č. 283/2021 Sb., stavební zákon)** **PŘIPOMÍNKY K VYHODNOCENÍ VLIVŮ NÁVRHU ZMĚNY Č. 2 ÚZEMNÍHO ROZVOJOVÉHO PLÁNU NA UDRŽITELNÝ ROZVOJ ÚZEMÍ** PŘIPOMÍNKY K NÁVRHŮM JEDNOTLIVÝCH ÚZEMNÍCH OPATŘENÍ K AKCELERAČNÍM OBLASTEM VYMEZENÝM V NÁVRHU ZMĚNY Č. 2 ÚZEMNÍHO ROZVOJOVÉHO PLÁNU **I. Úvod** V souladu s možností uplatnit připomínky k návrhu Změny č. 2 Územního rozvojového plánu ČR (ÚRP ČR) podávám připomínku k vymezení akcelerační oblasti pro rozvoj výroby energie z větrné energie a rozvoj výroby energie z energie slunečního záření. **Vymezení území dotčeného připomínkami:** katastrální území Úpice / Královéhradecký kraj Územní opatření k AOV90 a současně na širší území, které může být navrženým řešením přímo či nepřímo ovlivněno. Připomínku podávám: ☐ jako osoba žijící v dotčeném území ☐ jako vlastník nemovitosti v dotčeném území ☒ jako osoba, která může být dotčena dopady návrhu (např. z hlediska krajiny, životního prostředí či kvality života) Jedná se o území s významnými krajinnými, přírodními a obytnými hodnotami, které nejsou návrhem dostatečně respektovány. S návrhem týkajícím se Územního opatření k AOV90 **nesouhlasím** a požaduji jeho **vyřazení nebo zásadní přepracování**, neboť vykazuje závažné nedostatky z hlediska zákonnosti, ochrany životního prostředí i dopadů na obyvatele v dané oblasti.	**Akceptováno.** Akcelerační oblast AOV90 – Studenec byla vypuštěna.

Poř.č.	Připomínkové místo	Číslo jednací	Článek	AO	Připomínka	Vyhodnocení
					<u>II. Zákonnost a nesoulad s právními předpisy ČR</u> **1) Rozpor se zákonem č. 500/2004 Sb., správní řád** ○ § 3 – nebyl zjištěn stav bez důvodných pochybností ○ § 68 – nedostatečné odůvodnění Návrh **je nepřezkoumatelný**, protože neobsahuje konkrétní podklady pro dané území. 1 1) V odůvodnění akceleračních oblastí č. 90 je opakovaně uvedeno území „Turnov“, ačkoliv se jedná o oblast Trutnovska. Tento nesoulad svědčí o mechanickém převzetí textu bez vztahu k posuzovanému území. 2)Tato skutečnost nezakládá pouze formální pochybení, ale zpochybňuje samotnou věrohodnost a přezkoumatelnost odůvodnění. Pokud dochází k záměně základní identifikace území, je důvodná pochybnost, že nebyla provedena řádná analýza konkrétních místních podmínek a dopadů (např. krajinný ráz, hydrologické poměry, struktura osídlení či kumulativní vlivy). 3) Odůvodnění tak zjevně nereflektuje specifika dotčeného území a nelze z něj ověřit, na základě jakých konkrétních podkladů bylo vymezení provedeno. Lze se proto důvodně domnívat, že vymezení akceleračních oblastí je založeno na obecných či převzatých podkladech, nikoliv na reálném a individuálním posouzení. 4) Takový postup je v rozporu s požadavky na řádné odůvodnění opatření obecné povahy a může zakládat jeho nepřezkoumatelnost pro nedostatek důvodů. **<u>2) Rozpor se zákonem č. 100/2001 Sb. (EIA/SEA),</u>** chybí posouzení: ○ ➢ kumulativních vlivů ○ ➢ variantního řešení ○ ➢ konkrétních dopadů na území Dokumentace SEA **je neúplná a věcně nedostatečná**. Území, ve kterém se nachází AOV90 a potažmo AOV91 jsou podhorskou krajinou bez výškových budov, výraznějších industriální parků a ploch. Nacházejí se v návaznosti na KRNAP, barokní krajinu Kuksu, a také údolí řeky Úpy s NPP Babiččino údolí. Poškozeny tak budou venkovské podhorské oblasti velmi přírodního a zachovalého charakteru a zároveň přírodně a esteticky velmi cenná území dokladující vývoj české kulturní krajiny. Výhledové horizonty na i z Krkonoš budou téměř devastovány. Vzhledem k dalším přírodním danostem (migrační trasy, výskyt vlků, výskyt ohrožených druhů ptáků) spolu s nejvyšší hodnotou tohoto prostoru, tedy významnou zásobárnou spodních kvalitních vod, nelze považovat hodnocení krajiny v rámci EIA/SEA za dostatečné **<u>3) Rozpor se zákonem č. 114/1992 Sb. (ochrana přírody a krajiny)</u>** ○ ohrožení krajinného rázu (§ 12) ○ narušení ekologické stability ○ zásah do biotopů a migračních tras Krajinný ráz Podkrkonoší do dnešních dnů dokladuje život našich předků v období 19. a počátku 20. století. Zachování poměru lesů, polí, luk, remízků a velkého počtu architektonických památek dává krajině	

Poř.č.	Připomínkové místo	Číslo jednací	Článek	AO	Připomínka	Vyhodnocení
					charakter chalupářské podhorské krajiny, kde naprosto absentují průmyslové a výškové prvky. Počet rurálních ploch po důlní činnosti a průmyslové činnosti je minimální. VTE se svými 250 metry výšky naprosto nerespektují měřítko krajiny, zastiňují krajinné dominanty a poškozují horizonty. Krajina po období úpadku v éře totality nabyla v posledních desetiletích vysokou ekologickou hodnotu, což dokladuje i návrat živočišných druhů jako je vlk, čáp černý, luňák červený, volavka. Pro mnohé z ptačích druhů může výstavba větrného parku znamenat narušení hnízdišť (zejména čáp černý, čáp bílý, luňák červený), ale i migračních tras (vlaštovka, čáp...). Dokladem bohatého ptactva v této oblasti jsou i nedaleké Jaroměřské louky. **4) Rozpor se stavebním zákonem** 2 ○ § 18 a § 19 – ochrana hodnot území ○ požadavek na udržitelný rozvoj Návrh představuje industrializaci volné krajiny **bez dostatečného odůvodnění**. Plochy zabírají výhradně zemědělskou půdu, lesní a luční porosty. To je v naprostém rozporu s ochranou ZPF. Dále mohou výrazně ohrozit lokality CHOPAV, což je v době klimatické změny spojené s dlouhými obdobími sucha neakceptovatelné. Pro Studenec a Úpici jsou tyto prostory také jedinými možnostmi dalšího rozvoje obce v oblasti výstavby objektů rodinných domů, sportovního a rekreačního vyžití. Schválení AOV90 tak reálně znamená, že bude zamezeno dalšímu rozvoji území, což jej omezí i v dalším ekonomickém a sociálně-společenském růstu. **III. Nesoulad s právem Evropské unie** **1) Směrnice o ptácích (2009/147/ES) a o stanovištích (92/43/EHS)** ○ nelze vyloučit negativní vliv na chráněné druhy ○ chybí dostatečné biologické podklady **Rozpor** s požadavkem vyloučení významného vlivu na místní biotu je nesporný. Podle map citlivosti ptactva na VTE je toto území nedostatečně zmapované a chybí relevantní data. Samo odůvodnění této zóny obsahuje podmínky, kde jsou vyjmenovány mnohé druhy ptáků, kteří se zde vyskytují, ale přesto nerespektuje jejich migrační trasy a hnízdiště, která se tu reálně nacházejí. V okolí jsou na zmiňovaných mapách jasně vymezeny oblasti, které nesou extrémní citlivost. Proto považuji za nutné, aby průzkum, a to podrobný, proběhl i v této lokalitě. Největší riziko nese AO pro místní populace netopýrů jako je netopýr velký nebo rezavý. **2) Směrnice EIA (2011/92/EU)** ○ nedostatečné zapojení veřejnosti ○ nedostatečné vyhodnocení vlivů Nesoulad spatřuji v nedostatečném informování veřejnosti o možnosti celé řízení připomínkovat a ovlivnit tak celé vytyčování AO. Místní mají o svém území nejlepší přehled a mohou tak přinést poznatky, kterých si odborníci při sestavování nemusí být vědomi. Pozorování ptactva a zvěře se místní spolky věnují kontinuálně a jsou schopni popsat veškeré migrační trasy i výskyty. **3) Směrnice RED III (2023/2413)** nebyla doložena priorita využití:	

Poř.č.	Připomínkové místo	Číslo jednací	Článek	AO	Připomínka	Vyhodnocení
					○ zastavěných ploch ○ brownfieldů ○ technicky narušených území Vymezení ve volné krajině je v rozporu s principem minimalizace dopadů. V hustě obydlené oblasti Podkrkonoší to znamená záběr obrovských ploch volné krajiny bezprostředně navazující na historicky a přírodně cenné celky NPP a NP. Dále ohrožení neocenitelných zdrojů pitné vody v Radči (Úpice) a naprostého zamezení dalšího rozvoje obcí Úpice (zejména části Radeč) a Studenec. **4) Princip předběžné opatrnosti (čl. 191 SFEU)** Politika Unie v oblasti životního prostředí přispívá k sledování následujících cílů: ○ zachování, ochrana a zlepšování kvality životního prostředí, ○ ochrana lidského zdraví, ○ uvážlivé a racionální využívání přírodních zdrojů, 3 Ani tyto podmínky vymezená AO nesplňuje a vzhledem k tomu, že např. Úpice plánuje výstavbu i mimo AO (proti, které je silná vlna odporu), dochází k ohrožení kvality životního prostředí pro tisíce místních obyvatel. Nikdo nezkoumal, jakým způsobem se bude zvuk produkovaný vrtulemi šířit v členitém podhorském terénu. Hustota obydlení a blízkost jednotlivých sídel nese obrovské riziko obtěžování stroboskopickým efektem. Samotná výstavba přináší devastaci krajiny v důsledku dopravy tisíců tun materiálu po nevyhovujících komunikacích a tím pádem i stavby nutných příjezdových cest, kácení porostů kvůli napojení k elektrárnám a zhutnění půd právě kvůli nutnosti dopravit materiály na místo určení. Jedná se o tisíce tun a stovky automobilů a jeřábů. To vše vede k tomu, že cítím ohrožení zejména u vodních zdrojů, které se v oblasti vyskytují. Jak bude zaručeno, že nebudou ohrožena prameniště i sběrné pánve podzemních vod, které zásobují celou oblast kvalitní pitnou vodou? Zhutnění i samotná stavba VTE může zasáhnout prameny, porušit prostupnost půd a jednotlivých vrstev půdního profilu. V období klimatické změny je voda nejvyšší hodnotou, u které rozhodně není vhodné riskovat její ztrátu či znečištění (například oleji při havárii nebo poruše vrtule) **<u>IV. Nedostatky SEA a podkladů</u>** ○ absence terénních biologických průzkumů ○ práce pouze s mapovými podklady (nedostatečné) ○ chybí reálná data o výskytu druhů Podle map citlivosti ptactva vůči VTE nebyla celá plocha AOV90 řádně prozkoumána a chybí podrobná data o hnízdištích a jejich počtech. Nebyla vůbec zohledněna hydrogeologická situace území a není tak zaručena bezpečnost vodních zdrojů. Bez těchto podkladů **nelze učinit kvalifikovaný závěr**. **<u>V. Narušení krajiny a životního prostředí</u>** Navržené řešení povede k: ○ zásadní změně krajinného rázu ○ narušení horizontů a dálkových pohledů ○ vzniku bariér v krajině ○ narušení ekologické konektivity Výška staveb (200 m a vyšší) **znamená nadregionální dopad**. V krajině venkovského podhorského charakteru je výška těchto staveb naprosto abnormální. Krajinné měřítko bude absolutně porušeno, signifikantní to bude zejména pro obec Studenec, kterou AOV90 obklopuje. Horizonty budou narušeny	

Poř.č.	Připomínkové místo	Číslo jednací	Článek	AO	Připomínka	Vyhodnocení
					zejména pro panorama Krkonoš směrem od Maršova a Úpice. Zároveň je nepřijatelné, aby tyto zóny narušovaly krajinný ráz a výhled z Krkonoš do kraje. Podle map citlivosti ptactva na VTE, a také podle dat soustavy NATURA 2000, je oblast AOV90 prostorem nejen hnízdišť mnohých ohrožených druhů ptactva, ale i součástí koridorů jejich migrace. VTE tak zasahuje do ekologické konektivity širší krajiny (zejména pak v souvislosti s Adršpašskými skalami, Jestřebími horami a okolím Jaroměře) **VI. Dopady na obyvatele** Návrh nedostatečně řeší negativní vliv na: o hluk a nízkofrekvenční hluk o stroboskopický efekt o světelné zatížení o kvalitu bydlení o hodnotu nemovitostí 4 Tyto vlivy nejsou řádně vyhodnoceny. Zejména pak v souvislosti s členitým podhorským terénem a v ČR dosud neodzkoušenou technologií turbín dané výšky. Vzhledem k velmi malé vzdálenosti od obytných budov (cca 700 m), je stroboskopický efekt téměř jistotou. Blikající stožáry budou vidět z širokého okolí a mohou narušovat i bezpečnost dopravy nejen na lokálních komunikacích, ale i na nově vznikající dálnici D11. Radeč (Úpice) i Sudenec budou významně omezeny v dalším rozvoji sídel. Studenec v důsledku obklopení celé obce AO a Radeč z důvodu nedostatku dalších parcel ve městě, které jsou vhodné pro výstavbu rodinných domů. Zastavení tohoto vývoje znamená zároveň i zamezení ekonomického růstu sídel, přílivu nových obyvatel a rozvoje turistického ruchu (nebude možné vytvářet ani kvalitní a nerušené plochy pro rekreaci a sportovní vyžití). **VII. Kumulativní a systémové dopady** Není řešeno: o souběžné působení více projektů o celkové zatížení území o únosnost krajiny Hrozí **nevratná degradace území**, neboť mimo zóny AOV90 a AOV91, jsou plánovány další VTE např. v Úpici, Maršově u Úpice a dalších obcích. Region se tak s venkovského podhorského prostoru stane průmyslovou zónou obklíčenou desítkami VTE, což bude mít vliv i na atraktivitu krajiny při pohledu z KRNAP. Dále je území výrazně zatíženo výstavbou dálnice D11 směrem k Polsku. Jednalo by se tedy o souběh dvou velmi rozsáhlých projektů v jednom malém a hustě osídleném regionu, což povede k velmi výraznému snížení kvality života místních obyvatel a silnému ohrožení místní krajiny přes hranici její únosnosti (zejména v souvislosti s ohroženými druhy rostlin a živočichů). **VIII. Absence variantního řešení** Není doloženo, že byly posuzovány jiné lokality a méně konfliktní varianty, jedná se o porušení základního principu plánování. Nejsou dostatečně využity možnosti brownfields a jiných ekologicky porušených lokalit, kterých je po celé ČR více než je pro stavbu VTE nutné.	

Poř.č.	Připomínkové místo	Číslo jednací	Článek	AO	Připomínka	Vyhodnocení
					IX. Hlavní požadavek Požaduji: 1) **Vyřazení výše uvedené akcelerační oblasti z návrhu** nebo 2) Zároveň (pro případ, že nebude tomuto požadavku vyhověno) **požaduji, aby návrh změny č. 2 ÚRP ČR nebyl v této části schválen a byl vrácen k zásadnímu přepracování**, a to zejména po doplnění: o posouzení vlivu na lokality Natura 2000 dle čl. 6 odst. 3 směrnice 92/43/EHS o dostatečný biologický průzkumu odpovídající metodikám MŽP o hodnocení vlivu na populace netopýrů, dravců a dalších ptáků o posouzení kumulativních vlivů v širším území, zejména pak na zásobárny podzemních vod o hodnocení dopadů na krajinný ráz o hodnocení dopadů na využití nemovitostí vlastníků v dosahu navrhovaných 700 m od obytné zástavby a přímý dopad vymezení AO na výkon vlastnických práv těchto vlastníků 5 Do doby doplnění těchto podkladů nelze území považovat za způsobilé pro vymezení akcelerační oblasti. Podané připomínky jsou v některých svých částech blanketní (probíhá příprava posudků a sběr dat a podkladů), podatel si vymezuje právo připomínky doplnit ve lhůtě 15 dnů ode dne veřejného projednání. **X. Závěr** Návrh v předložené podobě není dostatečně odůvodněný, není podložen odbornými daty, je v rozporu s právními předpisy ČR i EU a může mít závažné dopady na krajinu, životní prostředí i obyvatele, proto požaduji vyřazení Územního opatření k AOV90 z Návrhu Změny č. 2 Územního rozvojového plánu ČR nebo jeho zásadní přepracování. Žádám, aby tato připomínka byla řádně vypořádána v souladu se zákonem a aby bylo uvedeno konkrétní odůvodnění přijatého řešení.	

Příloha č. 5za– Vyhodnocení připomínek obcí a veřejnosti

Poř.č.	Připomínkové místo	Číslo jednací	Článek	AO	Připomínka	Vyhodnocení
5181.	Urbanec Luděk	MMR-41262-2026-81	99czzr	AOV97	Věc: **Připomínka k návrhu Změny č. 2 Územního rozvojového plánu ČR (ÚRP ČR)** Na základě zveřejněné veřejné vyhlášky č.MMR-25750/2026-81 ze dne 14.4.2026 tímto uplatňuji podle § 97 odst.1 zákona č.283/2021 Sb. Stavební zákon v platném znění připomínku k návrhu změny č.2 územního rozvojového plánu týkající se vymezení níže specifikované akcelerační oblasti : Podávám připomínku k návrhu vymezení akceleračních oblastí pro větrné elektrárny (VTE) v území: AO č.97 oblast Oleška kraj Středočeský a současně na širší území, které může být navrženým řešením přímo či nepřímo ovlivněno Připomínku podávám: ☐ jako osoba žijící v dotčeném území ☐ jako vlastník nemovitosti v dotčeném území ☒ jako osoba, která může být dotčena dopady návrhu (např. z hlediska krajiny, životního prostředí či kvality života) ☐ hospodařím na půdě ☒ jiné: Na základě níže uvedených důvodů **nesouhlasím** s tímto návrhem změny č. 2 ÚRP ČR, který se týká vymezení akcelerační oblasti pro výrobu energie z obnovitelných zdrojů. Uvádím základní **důvody:** **1) Nedostatky návrhu** • návrh není dostatečně odůvodněn a **chybí konkrétní podklady** (zákon č. 500/2004 Sb.) • nebyly dostatečně posouzeny **dopady na životní prostředí** (zákon č. 100/2001 Sb.) • hrozí **narušení krajiny a přírody** (zákon č. 114/1992 Sb.) • návrh **nerespektuje ochranu hodnot území a kvalitu bydlení** (zákon č. 283/2021 Sb.) • nebyly posouzeny jiné **varianty řešení, zejména využití brownfieldů** (opuštěných a již narušených ploch) a návrh tak neodůvodněně zasahuje do volné krajiny • vychází **pouze z expertních odhadů** (počet věží, výkon, rozmístění) • návrh **řeší problémy až dodatečně**, místo aby jim předešel • nejsou dostatečně vyhodnoceny **kumulativní dopady více záměrů v území** 1	**Akceptováno.** Akcelerační oblast AOV97 – Oleška byla vypuštěna.

Příloha č. 5za– Vyhodnocení připomínek obcí a veřejnosti

Poř.č.	Připomínkové místo	Číslo jednací	Článek	AO	Připomínka	Vyhodnocení
					2) Příroda a krajina • výskyt chráněných druhů (ptáci, netopýři) a zásah do migračních tras (vlk, rys, losi, apod.) • narušení prvků ÚSES (biokoridory) • zásadní změna krajiny a její industrializace • dominantní stavby (až cca 250 m vysoké) viditelné na velké vzdálenosti • chybí posouzení nočního osvětlení • nedostatečně řešen kumulativní vliv více větrných elektráren **Ve zprávě je sice zmíněná dvouletá lhůta, ve které bude monitorována mortalita živočišných druhů, ale zcela chybí závěry, které z tohoto monitoringu vyplynou a jejich dopad na provoz zařízení.** **Je evidentní, že o fatálním dopadu na ptactvo není debaty, jasně to připouští i předložený dokument Návrhu změny. Je tam jasně uvedeno, že je v plánu monitoring pohybu ptáků a zavedení systému lokace, kdy by mělo docházet k regulaci rychlosti otáčení, a to až do zastavení. Existuje nějaký relevantní údaj o tom, jak rychle bude omezovací systém reagovat? Jak rychle se zastaví vrtule o průměru 250 metrů, když obvodová rychlost špičky lopatky je zhruba 300 km/ hod** **3) Voda a klima** • narušení vsakování vody do půdy a změna odtokových poměrů • zhoršení schopnosti krajiny zadržovat vodu a riziko vysychání krajiny • nedostatečné odstupy od vodních toků (např. 8 m) • chybí posouzení vlivu na mikroklima • **absence hydrogeologického posouzení podzemních vod, které se ve značné míře vyskytují v dané akcelerační oblasti a které zásobují pitnou vodou více jak 15000 lidí regionu** • **absence znaleckého posudku o aerodynamických dopadech na proudění vzduchu, v závislosti na provozu rotoru. Posouzení možných rizik na srážkovou oblačnost a vliv na tvorbu mraků.** **4) Zemědělská půda** • zábor a znehodnocení kvalitní půdy • možné zásahy do půd I. a II. třídy ochrany (nejcennější půdy) • zhutnění půdy a zvýšení eroze a rozdělení (fragmentace) pozemků • nejasný stav a poškození stávajících meliorací **5) Dopady na obyvatele** • hluk a jeho dlouhodobý vliv • blikání stínů (stroboskopický efekt) • změna charakteru bydlení • pokles hodnoty nemovitostí, snížení atraktivity bydlení, rekreace a cestovního ruchu • není dostatečně vysvětleno, jak byla stanovena vzdálenost od obytné zástavby • pohoda bydlení a zdraví mé rodiny • ztráta zachovalé krajiny, klíčového rozvojového potenciálu oblasti **6) Technická a bezpečnostní rizika** • odlet ledu z rotorů v zimě, rakovinotvorné látky z otěru lopatek • zásah bleskem • požáry zařízení (obtížně zvládnutelné zásahy) • pád částí konstrukce • únik provozních kapalin do podloží, (především oleje a chladicí kapaliny) • šíření požáru do krajiny • kontaminace půdy a vody 2	

Poř.č.	Připomínkové místo	Číslo jednací	Článek	AO	Připomínka	Vyhodnocení
					Není jasné, kdo nese **odpovědnost za škody na zdraví a majetku**. **7) Kumulace vlivů** • sčítání hluku, zásahů do krajiny a vizuální zátěže • dopady více elektráren nejsou vyhodnoceny společně • výsledný dopad na životní prostředí i lidi může být výrazně vyšší **8) Rozpor se zákony ČR a EU** • správní řád (zákon č. 500/2004 Sb.) • ochrana přírody (zákon č. 114/1992 Sb.) • EIA (zákon č. 100/2001 Sb.) • ochrana půdy (zákon č. 334/1992 Sb.) • stavební zákon (zákon č. 283/2021 Sb.) • nesplnění podmínek směrnice EU RED III (nevhodně zvolená lokalita, nevyřešené dopady) • návrh může zasahovat do práva na příznivé životní prostředí a ochranu zdraví podle Listiny základních lidských práv a svobod (čl. 31, čl. 35, čl. 11) • porušení principu předběžné opatrnosti (čl. 191 SFEU), návrh je předkládán bez dostatečných podkladů a při existenci důvodných pochybností o jeho dopadech Navržená oblast **má zásadní střety s přírodou, krajinou, vodou i životem obyvatel.** Tyto problémy nejsou odstraněny, pouze částečně zmírňovány. Návrh není v souladu s principy udržitelného rozvoje a nepřiměřeně zatíží obyvatele našeho regionu. Návrh nemá dostatečné podklady, neřeší varianty a nehodnotí kumulativní dopady, proto **požaduji vyloučení akcelerační oblasti z návrhu.**	
5182.	Bosáková Lukaševič Gabriela	MMR-41263-2026-81	99czzx	AOV103	**VĚC: Připomínky k návrhu Změny č. 2 Územního rozvojového plánu ČR – vymezeni akcelerační oblasti AOV103 Jestřebí, Olomoucký kraj** Na základě zveřejněné veřejné vyhlášky č.j. MMR-25750/2026-81 ze dne 14.4.2026 tímto uplatňuji podle § 97 odst.1 zákona Č.283/2021 Sb., stavební zákon, v platném znění, připomínky k návrhu Změny Č.2 Územního rozvojového plánu ČR, týkající se vymezeni akcelerační oblasti AOV103 Jestřebí. **I. Žádost o vyloučeni oblasti** Na základě níže uvedených důvodů **nesouhlasím** s tímto návrhem Změny Č.2 Územního rozvojového plánu ČR a **požaduji vyloučeni akcelerační oblasti AOV103 Jestřebí z návrhu Změny č. 2 Územního rozvojového plánu ČR**. Mám za to, že vymezeni této oblasti je v přímém rozporu se zájmy ochrany přírody, krajiny, zemědělského půdního fondu a ochrany zdraví a práv obyvatel dotčených obci Jestřebí a Pobučí. **II. Odůvodnění připomínek** **1. Nedostatky návrhu a procesní pochybeni** Návrh vykazuje zásadní procesní a věcné vady, postrádá konkrétní podklady a podrobnou analýzu lokality. Vychází pouze z expertních odhadů (počet věži, instalovaný výkon), nikoliv z podrobné analýzy území. Nebyly posouzeny jiné možnosti umístěni akceleračních oblasti, zejména využiti brownfieldů či jiné znehodnocené půdy, což je v rozporu se zásadami udržitelného rozvoje území. Návrh rezignuje na předběžnou opatrnost a odsouvá řešení zásadních střetů v území až do fáze povolováni jednotlivých záměrů, čímž popírá smysl strategického plánováni. **2. Ochrana přírody a krajiny**	**Akceptováno.** Akcelerační oblast AOV103 – Jestřebí byla vypuštěna.

Poř.č.	Připomínkové místo	Číslo jednací	Článek	AO	Připomínka	Vyhodnocení
					Analýza nárůstu viditelnosti v dokumentu SEA (Strategie Environmental Assessment) u oblasti AOV103 uvažuje s výškou stožárů 120, 170 m a 200 m. Mapa prokazuje drastický nárůst viditelnosti technických staveb v bezprostřední blízkosti sídel. Analýza potvrzuje, že stožáry o výšce 200 m (celková výška s listy cca 250 m) budou dominantou viditelnou z celého území dotčených obci. V Opatřeni obecné povahy se návrh nevypořádal s tím, jak bude chráněn krajinný ráz a pohoda bydlení. Navržená oblast nerespektuje 1 vizuální integritu sídel a fakticky mění charakter venkovského osídleni na průmyslovou zónu bez adekvátní kompenzace či ochranných opatřeni. Lokalita AOV103 představuje cenný krajinný celek, jehož industrializace je nepřípustná. Opatřeni obecné povahy pro AOV103 připouští výjimky pro "nezbytná kříženi" dopravní a technické infrastruktury s biokoridory, což při rozsahu infrastruktury VTE povede k faktické fragmentaci regionálních a lokálních biokoridorů. Stanovená minimální šířka koridoru 500 m pro velké savce je pro druhy jako například vlk v členitém terénu Jestřebí a Pobučí zcela nedostatečná a nezajišťuje funkčnost migrační trasy. V Opatřeni obecné povahy pro AOV103 je uvedeno, že ochrana netopýrů bude řešena zajištěním akustického monitoringu netopýrů provozovatelem větrné elektrárny podle metodického doporučeni společnosti ČESON, která je v textu označena jako "v přípravě". Stanoveni podmínek ochrany netopýrů odkazem na neexistující/rozpracovaný dokument činí Opatřeni obecné povahy v této části nepřezkoumatelným. Správní akt nemůže ukládat povinnosti na základě dokumentu, který není součástí a jehož obsah je v době schvalováni ÚRP neznámý. To zakládá nezákonnost celého vymezeni AOV103 pro porušeni principu právní jistoty. Jelikož Opatřeni obecné povahy přiznává nutnost následného monitoringu mortality ptáků (bod 3.2 c, d), potvrzuje tím existenci rizika, kterému by mělo být předcházeno nevymezením oblasti v takto cenném území. Vymezeni AOV103 je v přímém rozporu s požadavkem čl.15c směrnice RED III, neboť" oblast zahrnuje migrační koridory velkých savců, což automaticky vylučuje klasifikaci území jako 'nízkorizikového'. Návrh AOV103 se nevypořádal s tím, jak může být oblast s přiznanou fragmentaci biokoridorů považována za environmentálně vhodnou. **3. Voda a klimatické funkce krajiny** Podkladová analýza SEA trpí zásadní věcnou vadou, když uvažuje hloubku založeni 2-4 m. Statické požadavky na VTE o výšce 250 m v daných geologických podmínkách vyžaduji hlubinné pilotáže. Tím, že SEA pracovala s chybným technickým zadáním, zcela opominula vyhodnoceni vlivu na hlubší horizonty podzemních vod, které jsou v lokalitě dle VÚMOP silně zranitelné. požaduji revizi SEA na základě reálných technických parametrů staveb. Rozsáhlé betonové základy a obslužné komunikace naruší vsakováni vody, změní odtokové poměry a zhorši schopnost krajiny zadržovat vodu, což je v době klimatické změny nepřípustné. Opatřeni obecné povahy pro AOV103 stanovuje odstup od vodních toků pouze 8 metrů, což považuji za hrubě nedostatečné pro eliminaci rizika kontaminace. Tato vzdálenost je v podhorském terénu naprosto nedostatečná pro ochranu pramenišť a koryt před kontaminaci a změnou odtokových poměrů při masivních zemních pracích (základy pro VTE, zařízeni pro skladováni elektřiny, komunikace), proto je nezbytné zvýšit tento ochranný odstup od vodních toků na minimálně 100 m, aby byla zajištěna elementární ochrana vodních zdrojů. Pouhé konstatováni, že nesmí být narušena funkce, je v rozporu s realitou výstavby, kdy	

Poř.č.	Připomínkové místo	Číslo jednací	Článek	AO	Připomínka	Vyhodnocení
					dochází k plošnému zhutněni půdy a přerušeni drenážních systémů, což Opatřeni obecné povahy nijak technicky neřeší. V lokalitě AOV103 se nachází řada individuálních zdrojů pitné vody (studny v obci Jestřebí a Pobučí), které čerpají vodu z mělkých i středně hlubokých horizontů. Hlubinné pilotáže a masivní betonáž (cca 400 m' nepropustné plochy na jednu VTE) prokazatelně protnou hydrogeologické vrstvy a mohou způsobit nevratnou kontaminaci nebo ztrátu vody v těchto studnách. SEA tento scénář vůbec neposuzovala, čímž je dokumentace neúplná. 2 Obnovitelné zdroje energie jsou ve veřejném zájmu, ale nemohou být nadřazeny veřejnému zájmu na zachováni zdrojů pitné vody pro obyvatelstvo. V lokalitě AOV103 dochází k přímému střetu těchto zájmů. Zatímco energetický cil lze naplnit v jiných lokalitách ČR s vhodnějším podložím, zdroje pitné vody v Jestřebí a Pobučí jsou vázány na konkrétní území a jsou nenahraditelné. Ohroženi základních životních potřeb obyvatel je v rozporu se zásadou proporcionality. Požaduji vyloučeni ploch, které jsou v hydrogeologickém dosahu místních studni a pramenišť". Návrh dále zcela opomíjí vliv rotace listů a změny proudění vzduchu na lokální mikroklima a vysušováni okolních pozemků. **4. Ochrana zemědělského půdního fondu (ZPF)** Mapa oblasti potvrzuje, že AOV103 je vymezena na plochách intenzivně využívané zemědělské půdy. Lokalita zasahuje i do půd I. a II. třídy ochrany. OOP v bodě 3.1 písm. f) řeší pouze “přistup k pozemkům", nikoliv prioritní ochranu půdy jako neobnovitelného zdroje. Navržená ochrana protierozních opatřeni je deklarativní a nezohledňuje zvýšený odtok z manipulačních ploch a komunikaci VTE. Dojde k nevratnému zhutněni půdy těžkou technikou, zvýšeni erozního rizika a fragmentaci zemědělských pozemků, což znemožni efektivní hospodařeni. **5. Dopady na obyvatele a kvalitu života** Návrh nerespektuje požadavky nového stavebního zákona na kvalitu prostředí a pohodu bydlení. Dlouhodobé vystaveni hluku (včetně infrazvuku) představuje riziko pro zdraví obyvatel. Opatřeni obecné povahy odsouvá řešeni hluku až do "navazujících řízeni". požaduji posouzeni kumulativního hluku již ve fázi vymezeni akcelerační oblasti, neboť po schváleni ÚRP bude obrana nás obyvatel značně ztížena, ne-li zcela nemožná. Hranice AOV103 je od nejbližšího obydli vzdálena pouhých 400 metrů. Návrh AOV103 "při svém zpracováni prokazatelně nepřihlédl k aktuální nové zástavbě, čímž bude docházet k přímému ohroženi zdraví občanů nadlimitním hlukem. Při kumulaci až 8 větrných elektráren o výšce 250 m je odstup 400-500 m od obydli zcela nedostatečný pro dodrženi hygienických limitů hluku v nočních hodinách. Návrh je v rozporu s cílem územního plánováni chránit pohodu bydlení. V Opatřeni obecné povahy pro AOV103 se v bodě 3.1 l) uvádí, že podmínkou pro povoleni záměrů OZE je zpracováni studie působeni stroboskopického efektu na obytnou zástavbu s vymezením VTE, u nichž je	

Poř.č.	Připomínkové místo	Číslo jednací	Článek	AO	Připomínka	Vyhodnocení
					nutné dobu provozu omezit tak, aby shadow flicker efekt nepřekročil dobu trvání 30 hodin/rok. Vzhledem k umístěni navržené AOV bude v celém roce, kromě letních měsíců, působit tento efekt na obytnou zástavbu obce Jestřebí, což zásadně sníží kvalitu života v obytných zónách Jestřebí. Návrh dále zcela ignoruje zásah do vlastnických práv obyvatel, kdy dojde k prokazatelnému znehodnoceni nemovitosti. **6. Technická a bezpečnostní rizika** V Opatřeni obecné povahy zcela chybí stanoveni pevných odstupových vzdálenosti od obytné zástavby v poměru k uvažované výšce 250 m a nijak neřeší specifika zásahu u staveb vysokých 250 m v lesnatém terénu. Chybí analýza rizik šířeni požáru z gondoly VTE do okolní krajiny. 3 Není stanovena bezpečná vzdálenost od turistických tras a komunikaci pro případ námrazy, což ohrožuje bezpečnost osob v oblasti. Provoz 8 věži VTE a rozsáhlého úložiště elektřiny s sebou nese riziko úniku provozních kapalin (tisíce litrů olejů a chladicích směsi). V případě požáru úložiště nebo havárie VTE hrozí v daném sklonitém terénu okamžitá kontaminace spodních vod, na kterých je obec Jestřebí a Pobučí životně závislá. Absenci analýzy rizik úniku kapalin do specifických hydrogeologických struktur v lokalitě považuji za zásadní vadu návrhu. Nevymezeni bezpečných zón v Opatřeních obecné povahy AOV103 porušuje povinnost chránit život a zdraví osob. **7. Kumulace vlivů** Opatřeni obecné povahy pro AOV103 v bodě 3.1 písm. k) zmiňuje kumulativní působení pouze u hluku. Návrh však zcela postrádá komplexní vyhodnoceni kumulativních a synergických vlivů na krajinný ráz a ekosystémy, což je v rozporu s EIA a evropskou směrnici o posuzováni vlivů na životní prostředí. Požaduji doloženi akustické studie, která zohledni kumulativní vliv (VTE + bateriová úložiště + stávající zdroje hluku). Opatřeni obecné povahy v bodě 3.1 k) sice kumulaci zmiňuje, ale bez vymezeni limitů pro celou oblast je toto ustanoveni nevymahatelné. Bez stanovení maximálního hlukového stropu pro celou AOV (tzv. hlukový management území) nelze garantovat ochranu zdraví obyvatel Jestřebí a Pobučí. Absence kumulativního vlivu v Opatřeni obecné povahy je vadou řízeni, která má za následek nezákonnost celého aktu. Sčítání akustického tlaku a vizuální zátěže u obce Jestřebí a Pobučí nebylo v návrhu nijak kvantifikováno. **8. Infrastruktura pro skladování elektřiny** Návrh Opatřeni obecné povahy v bodě 3 1 b) předpokládá výstavbu areálů určených pro skladování elektřiny. Pro provoz 8 VTE o výšce 250 m je plánovaná výstavba rozsáhlých bateriových úložišť, která představuji další plošný zábor kvalitní půdy o rozloze až 7 000 m^2 pro celou AOV103, zvýšení hlukové zátěže (neustálý hluk chlazeni) a představuje neúměrné riziko pro silně zranitelné podzemní vody v případě havárie či požáru. Tato infrastruktura dále prohlubuje nepřípustnou industrializaci krajinného rázu Na rozdíl od nárazového svistu lopatek VTE, úložiště produkuje monotónní, neustálý hučivý zvuk. V tichém venkovském prostředí se tento zvuk šiří na velké vzdálenosti a zvyšuje celkovou hlukovou hladinu lokality.	

Poř.č.	Připomínkové místo	Číslo jednací	Článek	AO	Připomínka	Vyhodnocení
					9. Rozpor s právem EU a Listinou základních práv a svobod Akcelerační oblasti mají být dle směrnice RED III vymezovány v územích "s nízkým environmentálním rizikem". Vzhledem k výskytu chráněných druhů a biokoridorů (přiznaných v Opatření obecné povahy AOV103 v bodě 3.1 písm. q) lokalita AOV103 tuto podmínku nesplňuje. V návrhu AOV103 Jestřebí není prokázáno, že veřejného zájmu na dosaženi cílů RED III nelze dosáhnout v jiných lokalitách (např. v průmyslových zónách nebo lokalitách s nižším environmentálním rizikem), které by nevyžadovaly tak drastický zásah do jiných veřejných zájmů (biodiverzita, ochrana půdy). Pokud existují alternativy, je nucené prosazováni AOV103 zneužitím institutu veřejného zájmu. Je ve veřejném zájmu, aby prostředky a úsilí byly vynakládány účelně. Prosazováni AOV v lokalitě s prokazatelně vysokým hydrogeologickým rizikem a silným odporem místní samosprávy povede 4 k dlouholetým soudním sporům a zablokováni výstavby. Takový postup je v rozporu s veřejným zájmem na rychlou transformaci energetiky, neboť efektivnější je využít lokality s vyšší mírou společenské a odborné akceptace. **III. Závěr** Vzhledem k výše uvedeným skutečnostem je návrh vymezeni akcelerační oblasti AOV103 Jestřebí věcně nesprávný, nezákonný a společensky nepřijatelný. **Požaduji jeho úplné vypuštění z návrhu Změny č. 2 ÚRP.** Občané Jestřebí a Pobučí již svůj nesouhlas s výstavbou větrných elektráren (VTE) vyjádřil v rámci **petice v roce 2024**. Na základě této petice přijalo **Zastupitelstvo obce Jestřebí dne 10.9.2024 usneseni Č.08/13/2024**, ve kterém se jasně vyslovuje proti výstavbě VTE na katastrech Jestřebí, Jestřebíčko a Pobučí. Navržené vymezení akcelerační oblasti je v přímém rozporu s principem samosprávy. Autor návrhu nerespektuje deklarovaný postoj obce a jejich obyvatel, čímž dochází k narušení důvěry v proces územního plánováni a k nucenému prosazováni záměru, který nemá místní akceptaci. Nucené vymezeni AOV proti výslovnému a odůvodněnému nesouhlasu obce (vyjádřenému usnesením zastupitelstva a petici) bez dostatečného prokázáni, že neexistuji jiné (vhodnější) lokality v rámci ČR, je nepřiměřeným zásahem do práva na samosprávu dle Ústavy ČR. požaduji doloženi variantního posouzeni, které prokáže, že cíle RED III nelze dosáhnout v lokalitách s nižším odporem místních komunit a nižšími environmentálními dopady." Vzhledem k výše uvedeným věcným a procesním vadám (zejména nepřezkoumatelnost, rozpor se směrnici RED III a chybné technické parametry v SEA) je návrh v rozporu s § 174 odst. 1 správního řádu. Trvám na tom, aby se správní orgán s každým bodem vypořádal jednotlivě a odůvodnil, proč upřednostňuje energetický záměr nad prokazatelnými hydrogeologickými a environmentálními riziky.	

Poř.č.	Připomínkové místo	Číslo jednací	Článek	AO	Připomínka	Vyhodnocení
5183.	Brázdil Radek	MMR-41264-2026-81	99cn, 99co, 99czzzb	AOV30, AOV31, AOV109	Věc: **I. PŘIPOMÍNKA K NÁVRHU ZMĚNY Č. 2 ÚZEMNÍHO ROZVOJOVÉHO PLÁNU ČR (§ 97 zák. č. 283/2021 Sb., stavební zákon)** **II. PŘIPOMÍNKY K VYHODNOCENÍ VLIVŮ NÁVRHU ZMĚNY Č. 2 ÚZEMNÍHO ROZVOJOVÉHO PLÁNU NA UDRŽITELNÝ ROZVOJ ÚZEMÍ** **III. PŘIPOMÍNKY K NÁVRHŮM JEDNOTLIVÝCH ÚZEMNÍCH OPATŘENÍ K AKCELERAČNÍM OBLASTEM VYMEZENÝM V NÁVRHU ZMĚNY Č. 2 ÚZEMNÍHO ROZVOJOVÉHO PLÁNU** **I. Úvod** Tímto podávám připomínku k návrhu vymezení akcelerační oblasti pro větrné elektrárny (AOV) • **AOV109 Lukoveček** • **AOV30 Kunovice** • **AOV31 Kelč** Na základě níže uvedených důvodů nesouhlasím s návrhem změny č. 2 ÚRP ČR, Vyhodnocení vlivů návrhu Změny č. 2 ÚRP na udržitelný rozvoj území (SEA) a návrhům jednotlivých územních opatření pro akcelerační oblasti (AO) vymezeným v návrhu Změny č. 2 ÚRP. Veškeré níže uvedené připomínky se vztahují současně ke všem výše uvedeným projednávaným částem veřejné vyhlášky. **Vymezení území dotčeného připomínkami:** • obec Lukoveček katastrální území Lukoveček kraj Zlínský • obec Kunovice kraj Zlínský a Olomoucký a zasahuje do katastrů obcí v okolí Kelče a Býškovic • Obec Kelč zasahuje do katastrálních území Kelč-Staré Město a Lhota u Kelče a současně na širší území, které může být navrženým řešením přímo či nepřímo ovlivněno. Připomínku podávám jako osoba, která může být dotčena dopady návrhu (např. z hlediska krajiny, životního prostředí či kvality života) Jedná se o území s významnými krajinnými, přírodními a obytnými hodnotami, které nejsou návrhem dostatečně respektovány. Stránka **1** z **6** stránek	**Akceptováno částečně.** Akcelerační oblast AOV109 – Lukoveček byla vypuštěna a akcelerační oblast AOV31 – Kelč byla zmenšena. Vymezení akceleračních oblastí proběhlo na základě biologického posouzení konkrétních území podle § 11 odst. 3 resp. 4 ZOZE, jehož výsledky spolu s výsledky vyhodnocení vlivů na životní prostředí (SEA, Příloha č. 5 k odůvodnění Z2 ÚRP) byly zapracovány do návrhu Změny č. 2 ÚRP. Návrh Z2 ÚRP a jeho odůvodnění, návrh souvisejících územních opatření a jejich odůvodnění, i vyhodnocení vlivů na životní prostředí (VVURÚ) obsahují náležitosti v souladu s příslušnými právními předpisy, včetně správního řádu, stavebního zákona, zákona č. 249/2025 Sb. (ZOZE), zákona č. 114/1992 Sb. (ZOPK), směrnice o ochraně volně žijících ptáků a směrnice o stanovištích. Ustanovení § 4 odst. 3 ZOZE a čl. 15c směrnice RED III sice upřednostňují brownfieldy a degradované plochy, avšak nevylučují vymezení akcelerační oblasti na jiných pozemcích. Vymezení výhradně na degradovaných plochách nebylo s ohledem na prostorové nároky technologie větrných elektráren proveditelné. Návrh Z2 ÚRP byl projednán s obcemi a veřejností v rámci veřejného projednání. Procesy územního plánování, které byly při pořizování Z2 ÚRP respektovány, jsou dlouhodobě nastaveny stavebním zákonem tak, aby byly v souladu s legislativou EU, včetně Aarhuské úmluvy atd. Do návrhu Změny č. 2 ÚRP byly zapracovány výsledky vyhodnocení vlivů na životní prostředí (SEA, Příloha č. 5 k odůvodnění Z2 ÚRP). Oblasti, u nichž autorizované osoby identifikovaly významné negativní nebo kumulativní vlivy, byly ze Z2 ÚRP vyloučeny (odůvodnění Z2 ÚRP, odst. 32). Zpracování VVURÚ odpovídá obsahem i strukturou požadavkům obsaženým v příloze č. 4 stavebního zákona, včetně posouzení kumulativních a synergických vlivů, vlivů na zdraví a hodnocení nulové varianty (platné znění ÚRP) vůči variantě navrhované (Změna č. 2 ÚRP). Zadání Z2 ÚRP schválené Vládou ČR nepožadovalo jiná variantní řešení. Posouzení vlivů na lokality NATURA 2000 je součástí VVURÚ. Pro všechny akcelerační oblasti jsou současně pořizována územní opatření, která obsahují opatření stanovená na základě biologických posouzení. Tato opatření dále zmírňují negativní vlivy, které nebylo možné vyloučit vymezením akcelerační oblasti. Podmínky v územních opatřeních zahrnují ochranu prvků lokálního ÚSES a všech biokoridorů, ochranu biotopů, ZPF a PUPFL, dále povinnost biologického dozoru, monitoring

Poř.č.	Připomínkové místo	Číslo jednací	Článek	AO	Připomínka	Vyhodnocení
					<u>Dopad návrhu na mou osobu spočívá v tom, že</u> • mám vážné pochybnosti o zdravotních dopadech, dle odstavce VI. Dopady na obyvatele • velmi necitlivý zásah do oblasti přírodního parku Hostýnských vrchů, dle odstavce V. Narušení krajiny a životního prostředí • nevratné poškození orné půdy a její chemické kontaminace *V. Narušení krajiny a životního prostředí* • další zátěž ohledně hluku, dle odstavce *VI. Dopady na obyvatele* • možné nevratné poškození vodních zdrojů • zhoršené rekreační možnosti • nesoulad s právními předpisy ČR i EU – viz odstavce II. a III. • nebyly dostatečně posouzeny dopady na hodnotu nemovitostí a kvalitu bydlení S návrhem týkajícím se Územního opatření k uvedeným **AOV109, AOV30, AOV31 nesouhlasím** a požaduji jejich **vyřazení nebo zásadní přepracování**, neboť vykazuje závažné nedostatky z hlediska zákonnosti, ochrany životního prostředí i dopadů na obyvatele v dané oblasti. Akcelerační oblasti mají být vymezovány přednostně tam, kde budou dopady na životní prostředí a obyvatele co nejnižší. Preferovány mají být zejména degradované nebo technicky narušené plochy. **<u>II. Zákonnost a nesoulad s právními předpisy ČR</u>** **1) Rozpor se zákonem č. 500/2004 Sb., správní řád** • § 3 – nebyl zjištěn stav bez důvodných pochybností • § 68 – nedostatečné odůvodnění **<u>2) Rozpor se zákonem č. 100/2001 Sb. (EIA/SEA),</u>** chybí posouzení: • kumulativních vlivů • variantního řešení • konkrétních dopadů na území **Dokumentace SEA je neúplná a věcně nedostatečná.** **<u>3) Rozpor se zákonem č. 114/1992 Sb. (ochrana přírody a krajiny)</u>** • ohrožení krajinného rázu (§ 12) • narušení ekologické stability • zásah do biotopů a migračních tras **<u>4) Rozpor se stavebním zákonem</u>** • § 18 a § 19 – ochrana hodnot území – Návrh představuje industrializaci volné krajiny **bez dostatečného odůvodnění**. Stránka **2** z **6** stránek	mortality ptáků a netopýrů, detekční systémy a další podmínky specifické vzhledem ke konkrétní akcelerační oblasti. Při vymezení akceleračních oblastí nelze předjímat konkrétní technické parametry či přesné umístění záměrů OZE. Obavy z negativních vlivů hluku a stroboskopického efektu řeší podmínky stanovené ve všech územních opatřeních pro akcelerační oblasti pro VTE, které ukládají zpracování hlukové studie, studie působení stroboskopického efektu, včetně minimalizace shadow flicker efektu, a také omezují světelné zatížení. V případě, že by záměr nesplňoval zákonné hygienické limity (nařízení vlády č. 272/2011 Sb., o ochraně zdraví před nepříznivými účinky hluku a vibrací) a další požadavky vyplývající z příslušných právních předpisů (např. požární bezpečnost) a současně podmínky v územním opatření, nemůže být povolen. Vymezení akcelerační oblasti v ÚRP nezakládá možnost vyvlastnění ani právo na výstavbu VTE a nevylučuje jiné využití území. Nebylo prokázáno, že by instalace VTE měla významný negativní vliv na cenu nemovitostí či provádění investic. Lokální dopady na cenu nemovitostí konkrétních záměrů nelze posuzovat na koncepční úrovni při vymezování akceleračních oblastí v ÚRP.

Poř.č.	Připomínkové místo	Číslo jednací	Článek	AO	Připomínka	Vyhodnocení
					III. Nesoulad s právem Evropské unie **1) Směrnice o ptácích (2009/147/ES) a o stanovištích (92/43/EHS)** • nelze vyloučit negativní vliv na chráněné druhy • chybí dostatečné biologické podklady **Rozpor** s požadavkem vyloučení významného vlivu. **2) Směrnice EIA (2011/92/EU)** • nedostatečné zapojení veřejnosti • nedostatečné vyhodnocení vlivů **3) Směrnice RED III (2023/2413)** nebyla doložena priorita využití: • zastavěných ploch • brownfieldů • technicky narušených území **4) Princip předběžné opatrnosti (čl. 191 SFEU)** • Politika Unie v oblasti životního prostředí přispívá k sledování následujících cílů: • zachování, ochrana a zlepšování kvality životního prostředí, • ochrana lidského zdraví, • uvážlivé a racionální využívání přírodních zdrojů **5) Evropská úmluva o krajině (European Landscape Convention), ETS No. 176** • nedostatečná ochrana krajiny jako základní složky životního prostředí • ignorování charakteru území • nedostatečné zapojení veřejnosti do rozhodování o zásazích do krajiny **6) Aarhuská úmluva (Convention on Access to Information, Public Participation in Decision-making and Access to Justice in Environmental Matters), 1998** • omezení práva veřejnosti na informace • omezení účasti veřejnosti na rozhodovacích procesech (pouze formální zapojení) • omezení práva veřejnosti na přístup k právní ochraně v záležitostech životního prostředí Stránka **3** z **6** stránek	

Poř.č.	Připomínkové místo	Číslo jednací	Článek	AO	Připomínka	Vyhodnocení
					IV. Nedostatky SEA a podkladů • absence terénních biologických průzkumů • práce pouze s mapovými podklady (nedostatečné) • chybí reálná data o výskytu druhů • variantní řešení • posouzení vlivu na zdraví Bez těchto podkladů **nelze učinit kvalifikovaný závěr**. Ministerstvo dopravy ve svém vyjádření č. j. MD-22459/2026-940/3 potvrdilo, že v České republice dosud neexistuje samostatná metodika pro posuzování vlivu větrných elektráren na bezpečnost silničního provozu. Tuto oblast označilo za metodickou mezeru a současně připustilo existenci odborně diskutovaných vizuálních a percepčních vlivů (např. vizuální distrakce, stínové efekty, noční překážkové osvětlení). Ministerstvo dopravy rovněž připustilo existenci identifikovatelných bezpečnostních rizik, jako je odlet ledu, havárie či odlet částí stavby. Tyto skutečnosti potvrzují, že podklady návrhu nejsou úplné a neumožňují kvalifikované posouzení bezpečnostních dopadů na dopravu. **V. Narušení krajiny a životního prostředí** Navržené řešení povede k: • zásadní změně krajinného rázu • narušení horizontů a dálkových pohledů • vzniku bariér v krajině • narušení ekologické konektivity • znehodnocení zemědělské půdy • zničení migračních tras živočichů Výška staveb (180 m a vyšší) **znamená nadregionální dopad**. **VI. Dopady na obyvatele** Návrh nedostatečně řeší negativní vliv na: • hluk a nízkofrekvenční hluk • stroboskopický efekt • světelné zatížení • kvalitu bydlení • hodnotu nemovitostí Tyto **vlivy nejsou řádně vyhodnoceny.** **VII. Kumulativní a systémové dopady** Není řešeno: • souběžné působení více projektů • celkové zatížení území • únosnost krajiny Hrozí **nevratná degradace území**. Stránka **4** z **6** stránek	

Poř.č.	Připomínkové místo	Číslo jednací	Článek	AO	Připomínka	Vyhodnocení
					VIII. Absence variantního řešení Není doloženo, že byly posuzovány jiné lokality a méně konfliktní varianty, jedná se o porušení základního principu plánování. Nebyla rovněž posouzena tzv. nulová varianta (varianta 0), tedy stav území před realizací záměru, což znemožňuje objektivní hodnocení dopadů. **IX. Vyloučení EIA a nedostatečné posouzení vlivů** Navržené vymezení akceleračních oblastí má zásadní dopad i z hlediska následného povolování záměrů, neboť v těchto oblastech dochází k omezení, resp. vyloučení standardního posuzování vlivů na životní prostředí (EIA). O to vyšší nároky musí být kladeny na kvalitu, úplnost a konkrétnost podkladů a vyhodnocení vlivů na životní prostředí již na úrovni tohoto návrhu, neboť územní opatření dle ZOZE nemůže plnohodnotně nahradit individuální posouzení konkrétních záměrů. Předložený návrh však tyto požadavky nenaplňuje, zejména postrádá dostatečné vyhodnocení konkrétních lokálních dopadů, kumulativních vlivů více záměrů v území a jejich dopadů na krajinný ráz, obytné prostředí a veřejné zdraví. Ministerstvo vnitra – generální ředitelství HZS ČR ve svém oficiálním vyjádření ze dne 6. 2. 2026 potvrdilo, že v České republice dosud neexistuje komplexní právní ani metodická úprava požární bezpečnosti větrných elektráren. Současně uvedlo, že nejsou stanoveny konkrétní minimální odstupové vzdálenosti těchto staveb od lesních porostů či obytné zástavby z hlediska požárního rizika a že zásah jednotek požární ochrany je v případě požáru větrné elektrárny převážně pouze defenzivní. Tato skutečnost dokládá, že stát dosud nemá komplexně řešenou požární bezpečnost těchto staveb, přestože jsou navrhovány ve stále větším rozsahu, často v blízkosti lesních porostů, chráněných území, zemědělské krajiny či obytné zástavby. Za situace, kdy neexistuje metodika požární bezpečnosti větrných elektráren ani stanovené odstupové vzdálenosti těchto staveb od lesních porostů či obytné zástavby, nelze učinit závěr o přijatelnosti rizik, a tedy ani o způsobilosti území pro vymezení akcelerační oblasti. Stránka **5** z **6** stránek	

Poř.č.	Připomínkové místo	Číslo jednací	Článek	AO	Připomínka	Vyhodnocení
					X. Hlavní požadavek Navrhuji: 1) **Vyřazení výše uvedené akcelerační oblasti z návrhu** nebo 2) Zároveň (pro případ, že nebude tomuto požadavku vyhověno) **požaduji, aby návrh změny č. 2 ÚRP ČR nebyl v této části schválen a byl vrácen k zásadnímu přepracování**, a to zejména po doplnění: • posouzení vlivu na lokality Natura 2000 dle čl. 6 odst. 3 směrnice 92/43/EHS • dostatečný biologický průzkumu odpovídající metodikám MŽP v různých ročních obdobích • hodnocení vlivu na populace netopýrů • posouzení kumulativních vlivů v širším území • hodnocení dopadů na krajinný ráz • hodnocení dopadů na využití nemovitostí vlastníků v dosahu navrhovaných 500 m od obytné zástavby a přímý dopad vymezení AO na výkon vlastnických práv těchto vlastníků, včetně uvedení metodiky, podle které se určuje vzdálenost od zastavěného území • zdůvodnění nevyužití brownfieldů a narušených území uvedených v Národní databázi brownfieldů • metodických podkladů pro posouzení vlivu větrných elektráren na bezpečnost silničního provozu, včetně vyhodnocení vizuálních a percepčních vlivů a identifikovaných bezpečnostních rizik • podkladů týkajících se požární bezpečnosti větrných elektráren, včetně metodiky požárního posouzení, stanovení minimálních odstupových vzdáleností od lesních porostů, obytné zástavby, dopravní infrastruktury a dalších citlivých území, a vyhodnocení zásahových možností jednotek požární ochrany Do doby doplnění těchto podkladů nelze území považovat za způsobilé pro vymezení akcelerační oblasti. Podané připomínky jsou blanketní, podatel si vymezuje právo připomínky doplnit ve lhůtě 15 dnů ode dne veřejného projednání. **XI. Závěr** Návrh v předložené podobě není dostatečně odůvodněný, není podložen odbornými daty, je v rozporu s právními předpisy ČR i EU a může mít závažné dopady na krajinu, životní prostředí i obyvatele, proto požaduji především vyřazení Územního opatření AOV109, AOV31, AOV30 z návrhu Změny č. 2 Územního rozvojového plánu ČR. Pro případ, že tomuto požadavku nebude vyhověno, požaduji zásadní přepracování Návrhu Změny č. 2 ÚRP ČR tak, aby byl v souladu s právními předpisy a byly řádně a vyhodnoceny jeho dopady. Žádám, aby tato připomínka byla řádně vypořádána v souladu se zákonem a aby bylo uvedeno konkrétní odůvodnění přijatého řešení.	
5184.	Matula Miroslav	MMR-41265-2026-81	99czn	AOV60	**Věc: Zásadní připomínka a nesouhlas s návrhem Zrněny č. 2 Územního rozvojového plánu ČR - požadavek na vyřazeni akcelerační oblasti AOV60 (Kamenný vrch / Hornobenešovsko)** Tímto podávám jako občan dotčený navrhovaným záměrem zásadní připomínku k návrhu vymezeni akcelerační zóny pro větrné elektrárny (VTE) s označením **AOV60 Kamenný vrch** (dotčená území: Horní Benešov, Horní Životice, Staré Heřminovy). S: návrhem týkajícím se vymezeni AOV60 **zásadně nesouhlasím a požaduji jeho úplné vyřazení** z akceleračních zón. Záměr představuje neospravedlnitelnou industrializaci volné krajiny a není veřejným zájmem, nýbrž soukromým podnikatelským záměrem. Níže uvádím konkrétní důvody a upozorňuji na nezákonnost, věcné vady a závažná rizika návrhu.	**Neakceptováno.** Návrh Změny č. 2 ÚRP byl připraven v souladu s platnou legislativou ČR a EU, včetně zákona č. 249/2025 Sb. (ZOZE), směrnice RED III a Listiny základních práv a svobod; vymezení akceleračních oblastí a podmínky v územních opatřeních jsou stanoveny na základě zákona a v jeho mezích. Vymezení AO nezakládá možnost vyvlastnění ani nezasahuje do práva na nedotknutelnost obydlí. Posouzení vlivů proběhlo na koncepční úrovni v souladu s požadavky ZOZE.

Poř.č.	Připomínkové místo	Číslo jednací	Článek	AO	Připomínka	Vyhodnocení
					I. Rozpor se zákony ČR a právem Evropské unie Návrh vykazuje **závažné nedostatky** a je v **rozporu** s následujícími právními předpisy: **1. Právní předpisy ČR:** ○ **Zákon č. 500/2004 Sb., správní řád:** Porušeni § 3 (nezjištěn stav bez důvodných pochybnosti) a § 68 (nedostatečné odůvodnění). Návrh je nepřezkoumatelný. ○ **Zákon č. 100/2001 Sb. (EIA/SEA):** Chybí posouzeni kumulativních vlivů, variantních řešení (vč. nulové varianty) a konkrétních dopadů na území. ○ **Zákon č. 114/1992 Sb., o ochraně přírody a krajiny:** Ohroženi krajinného rázu (§ 12), narušeni ekologické stability, zásah do biotopů a migračních tras. ○ **Zákon č. 283/2021 Sb., stavební zákon:** Porušení § 18, § 19, § 32 a § 97 (ochrana hodnot území, minimální střet s veřejnými zájmy, požadavek na udržitelný rozvoj). **2. Právo Evropské unie a mezinárodní úmluvy:** ○ **Směrnice o ptácích (2009/147/ES) a o stanovištích (92/43/EHS):** Nelze vyloučit negativní vliv na chráněné druhy (chybí biologické podklady Čl. 6 odst. 3). Směrnice EIA (2011/92/EU): Nedostatečné vyhodnoceni vlivů a formální zapojení veřejnosti. ○ **Směrnice RED III (2023/2413):** Nebyla doložena priorita využiti brownfieldů a umělých ploch. Vymezeni ve volné krajině je v rozporu s principem minimalizace dopadů. ○ **Čl. 191 SFEU (Princip předběžné opatrnosti):** Nerespektováni ochrany zdraví a životního prostředí. ○ **Evropská úmluva o krajině (ETS No. 176):** Nedostatečná ochrana krajiny jako základní složky ŽP. ○ **Aarhuská úmluva (1998):** Omezeni práva veřejnosti na informace a účasti v rozhodovacích procesech. **II. Nedostatky v podkladech a systémová rizika** ○ **Absence metodik požární bezpečnosti:** Dle vyjádřeni GŘ HZS ČR (z 6. 2. 2024) neexistuje právní ani metodická úprava požární bezpečnosti VTE, nejsou stanoveny odstupové vzdálenosti od lesů a zástavby. Zásahy hasičů by byly pouze defenzivní. ○ **Rizika pro dopravu:** Ministerstvo dopravy ČR (vyjádření MD-22459/2026 940/3) potvrdilo absenci metodiky posuzováni vlivu VTE na bezpečnost provozu (vizuální distrakce, stínové efekty, odlet ledu a části staveb). ○ **Geologická rizika:** Území je dlouhodobě poddolované (vč. sloji starších 100 let) s rizikem poklesů a deformací terénu. výstavba těžkých VTE je zde hazardem. ○ **Nevyřešená infrastruktura a likvidace:** Návrh neřeší kapacitu distribuční soustavy, extrémní dopravní zátěž z přepravy komponentů na úzkých komunikacích, ani systémovou sanaci a likvidaci staveb po skončeni životnosti **III. Narušeni krajiny, přírody a biodiverzity** ○ **Krajinný ráz:** výstavba VTE o výšce 180 m a více představuje nevratnou degradaci dosud nenarušené a turisticky cenné krajiny (blízkost Slezské Harty). Nejsou využity brownfieldy, ale cenná půda a lesy. ○ **Ohroženi chráněných druhů:** V oblasti se vyskytuji druhy z Červené knihy ohrožených živočichů (luňák hnědý, luňák červený, jeřáb popelavý, výr velký,	Použití certifikovaných technologií větrných elektráren, vybavení prvky, které snižují riziko požáru apod., postupů výstavby, bude záležitostí povolování konkrétních záměrů stavebním úřadem. Rovněž při žádosti o udělení licence na výrobu elektřiny, kterou uděluje Energetický regulační úřad musí provozovatel prokázat, že splňuje bezpečnostní a provozní požadavky splnění norem. Obavy z ohrožení lidí nejsou podloženy reálnými daty z mnohaletého provozu desetitisíců větrných elektráren v Evropě. Konkrétní řešení dopravní infrastruktury v území nelze předjímat a bude řešeno v rámci navazujícího řízení o povolení záměru dle stavebního zákona. Přístupové komunikace a doprava v rámci stavby budou řešeny v rámci projektové přípravy a řízení o povolení záměru. Přesné trasování liniové dopravní infrastruktury nelze předjímat. Související územní opatření zajišťují podmínkou, aby nevznikaly pozemky bez přístupu k veřejně přístupné pozemní komunikaci a neobhospodařovatelné pozemky. Z hlediska budoucího umístění konkrétních staveb a infrastruktury zůstávají nedotčena a plně platná ustanovení obecně závazných právních předpisů (zejména zákona o pozemních komunikacích). Vymezení akceleračních oblastí v blízkém okolí dopravní infrastruktury nebo na ní vyplývá z § 4 odst. 3 ZOZE. Jedním z podkladů pro zpracování Z2 ÚRP byl dokument Akcelerační oblasti, předvýběr ploch k výstavbě VTE, Screening území ČR z hlediska ochrany krajinného rázu (Roman Bukáček, Simona Vondráčková, 2025). Při vymezování akceleračních oblastí byl krajinný ráz dále prověřován, a to s ohledem na hodnoty území. Vlivy na krajinný ráz pak byly dále vyhodnoceny v rámci VVURÚ, a to jak z hlediska navrhovaného souboru akceleračních oblastí jako celku, tak pro jednotlivá území v kartách akceleračních oblastí, které obsahují i mapy viditelnosti (Příloha SEA). Podmínky v územních opatřeních pak dále omezují barevné řešení doprovodných staveb a rozsah trvalých terénních úprav. Vymezení akceleračních oblastí proběhlo na základě biologického posouzení konkrétních navrhovaných území podle § 11 odst. 3 resp. 4 ZOZE, jehož výsledky spolu s výsledky vyhodnocení vlivů na životní prostředí (SEA/VVURÚ, Příloha 5 k Změně č. 2 ÚRP) byly zapracovány do návrhu; oblasti, u nichž autorizované osoby identifikovaly významné negativní nebo kumulativní vlivy, byly ze Změny č. 2 ÚRP vyloučeny (odůvodnění Změny č. 2 ÚRP, odst. 32). Pro výběr ploch akceleračních oblastí byla využita mapa citlivosti ptáků vůči VTE zpracovaná Českou společností ornitologickou; území s extrémním a vysokým kolizním rizikem do akceleračních oblastí pokud možno zahrnuta nebyla. Pro každou akcelerační oblast bylo zpracováno biologické posouzení, jehož výsledky byly zapracovány do podmínek územních opatření (ochrana biotopů, biologický dozor, monitoring mortality ptáků, detekční systémy,

Poř.č.	Připomínkové místo	Číslo jednací	Článek	AO	Připomínka	Vyhodnocení
					orel mořský). Území je navíc tradiční tahovou zastávkou migrujícího ptactva. **IV. Dopady na zdraví a majetek obyvatel** ○ **Zdravotní rizika:** Dle doporučeni WHO vyvolávají VTE blíž než 3 km od obydli souvislé obtěžováni (hluk, infrazvuk, stroboskopický a světelný efekt), které vede k poruchám spánku a psychické zátěži. ○ **Znehodnocení majetku:** Praxe dokazuje pokles hodnoty nemovitosti v okolí VTE (do 3 km) až o 50 %. Nemovitosti se stávají neprodejnými. obcím hrozí odliv obyvatel a ztráta atraktivity. **V. Závěrečné požadavky** Na základě výše uvedeného **žádám o úplné vyřazeni oblasti AOV60 z návrhu akceleračních zón.** Pokud tomuto požadavku nebude vyhověno, žádám, aby **návrh nebyl schválen a byl vrácen k zásadnímu přepracování**, přičemž požaduji doplněni a splnění následujících bodů: ○ Zpracováni podrobného **terénního biologického a ornitologického průzkumu** v délce trvání minimálně **3 roky** (dle metodik České společnosti ornitologické a České společnosti pro ochranu netopýrů) vč. detailní migrační studie zohledňující Slezskou Hartu. ○ Zpracování dlouhodobého posouzení vlivu na veřejné zdraví, minimálně **dvouletý výzkum dopadu VTE** ve vzdálenosti nižší než 3 km na zdraví obyvatel (hluk, infrazvuk, stroboskopický efekt). ○ Zpracováni podrobného hodnoceni vlivu na krajinný ráz s **konkrétními vizualizacemi** (např. z bodů Staré Heřminovy . a Pusté Držkovice) a doloženi výpočtu viditelnosti VTE. ○ Předloženi metodik posouzeni **požární bezpečnosti** (vč. odstupových vzdáleností) a vlivu na **bezpečnost silničního provozu**. ○ Zdůvodněni nevyužití brownfieldů a zdevastovaných ploch přednostně před volnou přírodou. ○ Zpracování **kompenzačního mechanismu** pro obyvatele, který zaručí plné vyrovnání nákladů při znehodnoceni majetku nebo nutnosti přestěhování do jiné lokality z důvodu likvidace klidu a krajinného rázu. ○ Řádné vypořádáni připomínek a doloženi komunikace s dotčenými obcemi (Horní Benešov, Horní Životice, Staré Heřminovy, Leskovec. Svobodné Heřmanice). Žádám o řádné vypořádáni této připomínky v souladu se zákonem a písemné doloženi konkrétního odůvodnění přijatého řešení	selektivní odstávky). Nebyly identifikovány významné negativní vlivy, které by bránily vymezení akcelerační oblasti AOV60 Kamenný vrch. Posouzení kumulativních vlivů na životní prostředí a veřejné zdraví proběhlo v rámci VVURÚ na úrovni koncepce, a to jak pro každou akcelerační oblast individuálně (karty AO, příloha č. 2 SEA), tak pro Změnu č. 2 ÚRP jako celek. Obavy z hluku, stroboskopického efektu a dopadů na pohodu bydlení jsou řešeny povinností zpracovat ke každému záměru VTE hlukovou studii a studii minimalizace shadow flicker efektu; zákonné hygienické limity musí záměry splnit v navazujícím stavebním řízení. Minimální vzdálenost 500 m od obytné zástavby sídel snižuje rizika pro obyvatele. Konkrétní bezpečnostní podmínky, včetně požárního zabezpečení, jsou stanovovány stavebním úřadem v rámci povolování záměru; geologická specifika a kapacita místní dopravní infrastruktury budou předmětem posouzení v navazujících řízeních. Nebylo prokázáno, že by instalace VTE měla významný negativní vliv na cenu nemovitostí či provádění investic. Lokální dopady na cenu nemovitostí konkrétních záměrů nelze posuzovat na koncepční úrovni při vymezování AO v ÚRP. Dopady na cenu nemovitostí - např. viz: https://komoraoze.cz/wp-content/uploads/2025/06/vliv-vetrnych-elektraren_studie_final.pdf. V případě akceleračních oblastí pro FVE byla upřednostněna území narušená povrchovou těžbou, kde ještě nebyla zahájena rekultivace (brownfieldy). Akcelerační oblasti pro VTE nebylo ve většině případů možno vymezit pouze v územích uvedených výše, a to zejména z těchto důvodů: Technologie větrných elektráren vyžaduje značné rozestupy (v řádu stovek metrů) mezi jednotlivými zařízeními. Zároveň není žádoucí akcelerační oblasti pro VTE umisťovat v těsné blízkosti obydleného území, což značně limituje využití brownfieldů a dalších zastavěných ploch. Územní plánování na celostátní úrovni je výkonem státní správy; jeho výsledky nepodléhají schválení orgány územních samosprávných celků.
5185.	Žáková Pavla	MMR-41266-2026-81	99czzx	AOV103	**VĚC: Připomínky k návrhu Změny č. 2 Územního rozvojového plánu ČR – vymezeni akcelerační oblasti AOV103 Jestřebí, Olomoucký kraj** Na základě zveřejněné veřejné vyhlášky č.j. MMR-25750/2026-81 ze dne 14.4.2026 tímto uplatňuji podle § 97 odst.1 zákona Č.283/2021 Sb., stavební zákon, v platném znění, připomínky k návrhu Změny Č.2 Územního rozvojového plánu ČR, týkající se vymezeni akcelerační oblasti AOV103 Jestřebí. **I. Žádost o vyloučeni oblasti**	**Akceptováno.** Akcelerační oblast AOV103 Jestřebí byla vypuštěna.

Poř.č.	Připomínkové místo	Číslo jednací	Článek	AO	Připomínka	Vyhodnocení
					Na základě níže uvedených důvodů **nesouhlasím** s tímto návrhem Změny Č.2 Územního rozvojového plánu ČR a **požaduji vyloučeni akcelerační oblasti AOV103 Jestřebí z návrhu Změny č. 2 Územního rozvojového plánu ČR**. Mám za to, že vymezeni této oblasti je v přímém rozporu se zájmy ochrany přírody, krajiny, zemědělského půdního fondu a ochrany zdraví a práv obyvatel dotčených obci Jestřebí a Pobučí. **II. Odůvodnění připomínek** **1. Nedostatky návrhu a procesní pochybeni** Návrh vykazuje zásadní procesní a věcné vady, postrádá konkrétní podklady a podrobnou analýzu lokality. Vychází pouze z expertních odhadů (počet věži, instalovaný výkon), nikoliv z podrobné analýzy území. Nebyly posouzeny jiné možnosti umístěni akceleračních oblasti, zejména využiti brownfieldů či jiné znehodnocené půdy, což je v rozporu se zásadami udržitelného rozvoje území. Návrh rezignuje na předběžnou opatrnost a odsouvá řešení zásadních střetů v území až do fáze povolováni jednotlivých záměrů, čímž popírá smysl strategického plánováni. **2. Ochrana přírody a krajiny** Analýza nárůstu viditelnosti v dokumentu SEA (Strategie Environmental Assessment) u oblasti AOV103 uvažuje s výškou stožárů 120, 170 m a 200 m. Mapa prokazuje drastický nárůst viditelnosti technických staveb v bezprostřední blízkosti sídel. Analýza potvrzuje, že stožáry o výšce 200 m (celková výška s listy cca 250 m) budou dominantou viditelnou z celého území dotčených obci. V Opatřeni obecné povahy se návrh nevypořádal s tím, jak bude chráněn krajinný ráz a pohoda bydlení. Navržená oblast nerespektuje 1 vizuální integritu sídel a fakticky mění charakter venkovského osídleni na průmyslovou zónu bez adekvátní kompenzace či ochranných opatřeni. Lokalita AOV103 představuje cenný krajinný celek, jehož industrializace je nepřípustná. Opatřeni obecné povahy pro AOV103 připouští výjimky pro "nezbytná kříženi" dopravní a technické infrastruktury s biokoridory, což při rozsahu infrastruktury VTE povede k faktické fragmentaci regionálních a lokálních biokoridorů. Stanovená minimální šířka koridoru 500 m pro velké savce je pro druhy jako například vlk v členitém terénu Jestřebí a Pobučí zcela nedostatečná a nezajišťuje funkčnost migrační trasy. V Opatřeni obecné povahy pro AOV103 je uvedeno, že ochrana netopýrů bude řešena zajištěním akustického monitoringu netopýrů provozovatelem větrné elektrárny podle metodického doporučeni společnosti ČESON, která je v textu označena jako "v přípravě". Stanoveni podmínek ochrany netopýrů odkazem na neexistující/rozpracovaný dokument činí Opatřeni obecné povahy v této části nepřezkoumatelným. Správní akt nemůže ukládat povinnosti na základě dokumentu, který není součásti a jehož obsah je v době schvalováni ÚRP neznámý. To zakládá nezákonnost celého vymezeni AOV103 pro porušeni principu právní jistoty. Jelikož Opatřeni obecné povahy přiznává nutnost následného monitoringu mortality ptáků (bod 3.2 c, d), potvrzuje tím existenci rizika, kterému by mělo být předcházeno nevymezením oblasti v takto cenném území. Vymezeni AOV103 je v přímém rozporu s požadavkem čl.15c směrnice RED III, neboť oblast zahrnuje migrační koridory velkých savců, což automaticky vylučuje klasifikaci území jako 'nízkorizikového'. Návrh	

Poř.č.	Připomínkové místo	Číslo jednací	Článek	AO	Připomínka	Vyhodnocení
					AOV103 se nevypořádal s tím, jak může být oblast s přiznanou fragmentaci biokoridorů považována za environmentálně vhodnou. **3. Voda a klimatické funkce krajiny** Podkladová analýza SEA trpí zásadní věcnou vadou, když uvažuje hloubku založeni 2-4 m. Statické požadavky na VTE o výšce 250 m v daných geologických podmínkách vyžaduji hlubinné pilotáže. Tím, že SEA pracovala s chybným technickým zadáním, zcela opominula vyhodnoceni vlivu na hlubší horizonty podzemních vod, které jsou v lokalitě dle VÚMOP silně zranitelné. požaduji revizi SEA na základě reálných technických parametrů staveb. Rozsáhlé betonové základy a obslužné komunikace naruší vsakováni vody, změní odtokové poměry a zhorši schopnost krajiny zadržovat vodu, což je v době klimatické změny nepřípustné. Opatřeni obecné povahy pro AOV103 stanovuje odstup od vodních toků pouze 8 metrů, což považuji za hrubě nedostatečné pro eliminaci rizika kontaminace. Tato vzdálenost je v podhorském terénu naprosto nedostatečná pro ochranu pramenišť a koryt před kontaminaci a změnou odtokových poměrů při masivních zemních pracích (základy pro VTE, zařízeni pro skladováni elektřiny, komunikace), proto je nezbytné zvýšit tento ochranný odstup od vodních toků na minimálně 100 m, aby byla zajištěna elementární ochrana vodních zdrojů. Pouhé konstatováni, že nesmí být narušena funkce, je v rozporu s realitou výstavby, kdy dochází k plošnému zhutněni půdy a přerušeni drenážních systémů, což Opatřeni obecné povahy nijak technicky neřeší. V lokalitě AOV103 se nachází řada individuálních zdrojů pitné vody (studny v obci Jestřebí a Pobučí), které čerpají vodu z mělkých i středně hlubokých horizontů. Hlubinné pilotáže a masivní betonáž (cca 400 m' nepropustné plochy na jednu VTE) prokazatelně protnou hydrogeologické vrstvy a mohou způsobit nevratnou kontaminaci nebo ztrátu vody v těchto studnách. SEA tento scénář vůbec neposuzovala, čímž je dokumentace neúplná. 2 Obnovitelné zdroje energie jsou ve veřejném zájmu, ale nemohou být nadřazeny veřejnému zájmu na zachováni zdrojů pitné vody pro obyvatelstvo. V lokalitě AOV103 dochází k přímému střetu těchto zájmů. Zatímco energetický cil lze naplnit v jiných lokalitách ČR s vhodnějším podložím, zdroje pitné vody v Jestřebí a Pobučí jsou vázány na konkrétní území a jsou nenahraditelné. Ohroženi základních životních potřeb obyvatel je v rozporu se zásadou proporcionality. Požaduji vyloučeni ploch, které jsou v hydrogeologickém dosahu místních studni a pramenišť. Návrh dále zcela opomíjí vliv rotace listů a změny proudění vzduchu na lokální mikroklima a vysušováni okolních pozemků. **4. Ochrana zemědělského půdního fondu (ZPF)** Mapa oblasti potvrzuje, že AOV103 je vymezena na plochách intenzivně využívané zemědělské půdy. Lokalita zasahuje i do půd I. a II. třídy ochrany. OOP v bodě 3.1 písm. f) řeší pouze "přistup k pozemkům", nikoliv prioritní ochranu půdy jako neobnovitelného zdroje. Navržená ochrana protierozních opatřeni je deklarativní a nezohledňuje zvýšený odtok z manipulačních ploch a komunikaci VTE. Dojde k nevratnému zhutněni půdy těžkou technikou, zvýšeni erozního rizika a fragmentaci zemědělských pozemků, což znemožni efektivní hospodařeni.	

Poř.č.	Připomínkové místo	Číslo jednací	Článek	AO	Připomínka	Vyhodnocení
					5. Dopady na obyvatele a kvalitu života Návrh nerespektuje požadavky nového stavebního zákona na kvalitu prostředí a pohodu bydlení. Dlouhodobé vystaveni hluku (včetně infrazvuku) představuje riziko pro zdraví obyvatel. Opatřeni obecné povahy odsouvá řešeni hluku až do "navazujících řízeni". požaduji posouzeni kumulativního hluku již ve fázi vymezeni akcelerační oblasti, nebot" po schváleni ÚRP bude obrana nás obyvatel značně ztížena, ne-li zcela nemožná. Hranice AOV103 je od nejbližšího obydli vzdálena pouhých 400 metrů. Návrh AOV103 "při svém zpracováni prokazatelně nepřihlédl k aktuální nové zástavbě, čímž bude docházet k přímému ohroženi zdraví občanů nadlimitním hlukem. Při kumulaci až 8 větrných elektráren o výšce 250 m je odstup 400-500 m od obydli zcela nedostatečný pro dodrženi hygienických limitů hluku v nočních hodinách. Návrh je v rozporu s cílem územního plánováni chránit pohodu bydlení. V Opatřeni obecné povahy pro AOV103 se v bodě 3.1 l) uvádí, že podmínkou pro povoleni záměrů OZE je zpracováni studie působeni stroboskopického efektu na obytnou zástavbu s vymezením VTE, u nichž je nutné dobu provozu omezit tak, aby shadow flicker efekt nepřekročil dobu trvání 30 hodin/rok. Vzhledem k umístěni navržené AOV bude v celém roce, kromě letních měsíců, působit tento efekt na obytnou zástavbu obce Jestřebí, což zásadně sníží kvalitu života v obytných zónách Jestřebí. Návrh dále zcela ignoruje zásah do vlastnických práv obyvatel, kdy dojde k prokazatelnému znehodnoceni nemovitosti. **6. Technická a bezpečnostní rizika** V Opatřeni obecné povahy zcela chybí stanoveni pevných odstupových vzdálenosti od obytné zástavby v poměru k uvažované výšce 250 m a nijak neřeší specifika zásahu u staveb vysokých 250 m v lesnatém terénu. Chybí analýza rizik šířeni požáru z gondoly VTE do okolní krajiny. 3 Není stanovena bezpečná vzdálenost od turistických tras a komunikaci pro případ námrazy, což ohrožuje bezpečnost osob v oblasti. Provoz 8 věží VTE a rozsáhlého úložiště elektřiny s sebou nese riziko úniku provozních kapalin (tisíce litrů olejů a chladicích směsi). V případě požáru úložiště nebo havárie VTE hrozí v daném sklonitém terénu okamžitá kontaminace spodních vod, na kterých je obec Jestřebí a Pobučí životně závislá. Absenci analýzy rizik úniku kapalin do specifických hydrogeologických struktur v lokalitě považuji za zásadní vadu návrhu. Nevymezeni bezpečných zón v Opatřeních obecné povahy AOV103 porušuje povinnost chránit život a zdraví osob. **7. Kumulace vlivů** Opatřeni obecné povahy pro AOV103 v bodě 3.1 písm. k) zmiňuje kumulativní působení pouze u hluku. Návrh však zcela postrádá komplexní vyhodnoceni kumulativních a synergických vlivů na krajinný ráz a ekosystémy, což je v rozporu s EIA a evropskou směrnici o posuzováni vlivů na životní prostředí.	

Poř.č.	Připomínkové místo	Číslo jednací	Článek	AO	Připomínka	Vyhodnocení
					Požaduji doloženi akustické studie, která zohledni kumulativní vliv (VTE + bateriová úložiště + stávající zdroje hluku). Opatřeni obecné povahy v bodě 3.1 k) sice kumulaci zmiňuje, ale bez vymezeni limitů pro celou oblast je toto ustanoveni nevymahatelné. Bez stanovení maximálního hlukového stropu pro celou AOV (tzv. hlukový management území) nelze garantovat ochranu zdraví obyvatel Jestřebí a Pobučí. Absence kumulativního vlivu v Opatřeni obecné povahy je vadou řízeni, která má za následek nezákonnost celého aktu. Sčítání akustického tlaku a vizuální zátěže u obce Jestřebí a Pobučí nebylo v návrhu nijak kvantifikováno. **8. Infrastruktura pro skladování elektřiny** Návrh Opatřeni obecné povahy v bodě 3 1 b) předpokládá výstavbu areálů určených pro skladování elektřiny. Pro provoz 8 VTE o výšce 250 m je plánovaná výstavba rozsáhlých bateriových úložišť", která představuji další plošný zábor kvalitní půdy o rozloze až 7 000 m^2 pro celou AOV103, zvýšení hlukové zátěže (neustálý hluk chlazeni) a představuje neúměrné riziko pro silně zranitelné podzemní vody v případě havárie či požáru. Tato infrastruktura dále prohlubuje nepřípustnou industrializaci krajinného rázu Na rozdíl od nárazového svistu lopatek VTE, úložiště produkuje **monotónní,** neustálý hučivý zvuk. V tichém venkovském prostředí se tento zvuk šiří na velké vzdálenosti a zvyšuje celkovou hlukovou hladinu lokality. **9. Rozpor s právem EU a Listinou základních práv a svobod** Akcelerační oblasti mají být dle směrnice RED III vymezovány v územích "s nízkým environmentálním rizikem". Vzhledem k výskytu chráněných druhů a biokoridorů (přiznaných v Opatření obecné povahy AOV103 v bodě 3.1 písm. q) lokalita AOV103 tuto podmínku nesplňuje. V návrhu AOV103 Jestřebí není prokázáno, že veřejného zájmu na dosaženi cílů RED III nelze dosáhnout v jiných lokalitách (např. v průmyslových zónách nebo lokalitách s nižším environmentálním rizikem), které by nevyžadovaly tak drastický zásah do jiných veřejných zájmů (biodiverzita, ochrana půdy). Pokud existují alternativy, je nucené prosazováni AOV103 zneužitím institutu veřejného zájmu. Je ve veřejném zájmu, aby prostředky a úsilí byly vynakládány účelně. Prosazováni AOV v lokalitě s prokazatelně vysokým hydrogeologickým rizikem a silným odporem místní samosprávy povede 4 k dlouholetým soudním sporům a zablokováni výstavby. Takový postup je v rozporu s veřejným zájmem na rychlou transformaci energetiky, neboť efektivnější je využít lokality s vyšší mírou společenské a odborné akceptace. **III. Závěr** Vzhledem k výše uvedeným skutečnostem je návrh vymezeni akcelerační oblasti AOV103 Jestřebí věcně nesprávný, nezákonný a společensky nepřijatelný. **Požaduji jeho úplné vypuštění z návrhu Změny č. 2 ÚRP.** Občané Jestřebí a Pobučí již svůj nesouhlas s výstavbou větrných elektráren (VTE) vyjádřil v rámci **petice v roce 2024**. Na základě této petice přijalo **Zastupitelstvo obce Jestřebí dne 10.9.2024 usneseni Č.08/13/2024**, ve kterém se jasně vyslovuje proti výstavbě VTE na katastrech Jestřebí, Jestřebíčko a Pobučí. Navržené vymezení akcelerační oblasti je v přímém rozporu s principem samosprávy. Autor návrhu	

Poř.č.	Připomínkové místo	Číslo jednací	Článek	AO	Připomínka	Vyhodnocení
					nerespektuje deklarovaný postoj obce a jejich obyvatel, čímž dochází k narušení důvěry v proces územního plánováni a k nucenému prosazováni záměru, který nemá místní akceptaci. Nucené vymezeni AOV proti výslovnému a odůvodněnému nesouhlasu obce (vyjádřenému usnesením zastupitelstva a petici) bez dostatečného prokázáni, že neexistuji jiné (vhodnější) lokality v rámci ČR, je nepřiměřeným zásahem do práva na samosprávu dle Ústavy ČR. požaduji doloženi variantního posouzeni, které prokáže, že cíle RED III nelze dosáhnout v lokalitách s nižším odporem místních komunit a nižšími environmentálními dopady." Vzhledem k výše uvedeným věcným a procesním vadám (zejména nepřezkoumatelnost, rozpor se směrnici RED III a chybné technické parametry v SEA) je návrh v rozporu s § 174 odst. 1 správního řádu. Trvám na tom, aby se správní orgán s každým bodem vypořádal jednotlivě a odůvodnil, proč upřednostňuje energetický záměr nad prokazatelnými hydrogeologickými a environmentálními riziky.	
5186.	Holišovi Ivana a Martin	MMR-41267-2026-81	99be	AOS5	**Věc: Připomínky k návrhu Změny č. 2 Územního rozvojového plánu a související územní opatřeni** **Akcelerační zóna AOS 5 Zlin-Malenovice, primární využiti pro solární elektrárny (fotovoltaika)** Jako majitelé pozemku k. ú Malenovice u Zlína, který se nachází v bezprostřední blízkosti navržené akcelerační zóny AOS 5 Zlín-Malenovice, s primárním využitím pro solární elektrárny (fotovoltaika), bychom chtěly připomínkovat návrh Změny č. 2 Územního rozvojového plánu a související územní opatřeni, vymezeni' akcelerační zóny AOS 5 Zlín-Malenovice. Výstavbou navrženého fotovoltaického parku dojde nejen ke změně významného krajinného rázu (oploceni, omezeni prostupnosti krajinou), složitějšímu konstrukčnímu systému z důvodu umístěni polohy na severní hraně kopce, zastavění orné půdy a ovocných sadů, ale hlavně také z důvodu **nestability podloží-eroze a hydrologickým poměrům-odvodnění a odtok vody v této lokalitě.** 	**Akceptováno.** Akcelerační oblast AOS5 Malenovice byla vypuštěna.

Poř.č.	Připomínkové místo	Číslo jednací	Článek	AO	Připomínka	Vyhodnocení
					již v současné době dochází při větších bouřkách (z důvodu klimatických změn), při nesprávném užíváni orné půdy zemědělci v této lokalitě k záplavám soukromého majetku pozemků a nemovitostí a z důvodu erozní oblasti i k odplavení půdního fondu. V územním plánu města, je z tohoto důvodu zatím pouze navržena plocha pro retenční nádrž. V zastavěné lokalitě je problém iv nedostatečné dimenzi kanalizačního potrubí, které nestíhá vodu odvádět a dochází k zaplavení iveřejného prostoru lokality. Všichni majitelé pozemků a nemovitosti, kteří se nacházeni pod kopcem, který má být určen pro výstavbu fotovoltaického parku se domnívají, že při zastavění velké plochy fotovoltaického parku, bude docházet k podmínkám zvýšení erozních procesů a odnosu půdy, zvýšenému objemu a rychlosti odtoku při přívalových srážkách směrem k zástavbě, nedostatečného vsakování vody a bude docházet k zaplavováni jejich majetku i veřejného prostoru lokality. Prosím tedy o vyčlenění tohoto území ze změny, z důvodu významného krajinného rázu (oploceni, omezení prostupnosti krajinou), složitějšímu konstrukčnímu systému z důvodu umístěni polohy na severní hraně kopce, zastavěni orné půdy a ovocných sadů, a **především z hlediska důvodu odtoku přívalových srážkových vod, zvýšeni erozních procesů a odnosu půdy do obytné části lokality.**	
5187.	Kubelka Radim	MMR-41268-2026-81	99czzx	AOV103	**VĚC: Připomínky k návrhu Změny č. 2 Územního rozvojového plánu ČR – vymezeni akcelerační oblasti AOV103 Jestřebí, Olomoucký kraj** Na základě zveřejněné veřejné vyhlášky č.j. MMR-25750/2026-81 ze dne 14.4.2026 tímto uplatňuji podle § 97 odst.1 zákona Č.283/2021 Sb., stavební zákon, v platném znění, připomínky k návrhu Změny Č.2 Územního rozvojového plánu ČR, týkající se vymezeni akcelerační oblasti AOV103 Jestřebí. **I. Žádost o vyloučeni oblasti** Na základě níže uvedených důvodů **nesouhlasím** s tímto návrhem Změny Č.2 Územního rozvojového plánu ČR a **požaduji vyloučeni akcelerační oblasti AOV103 Jestřebí z návrhu Změny č. 2 Územního rozvojového plánu ČR**. Mám za to, že vymezeni této oblasti je v přímém rozporu se zájmy ochrany přírody, krajiny, zemědělského půdního fondu a ochrany zdraví a práv obyvatel dotčených obci Jestřebí a Pobučí. **II. Odůvodnění připomínek** **1. Nedostatky návrhu a procesní pochybeni** Návrh vykazuje zásadní procesní a věcné vady, postrádá konkrétní podklady a podrobnou analýzu lokality. Vychází pouze z expertních odhadů (počet věži, instalovaný výkon), nikoliv z podrobné analýzy území. Nebyly posouzeny jiné možnosti umístěni akceleračních oblasti, zejména využiti brownfieldů či jiné znehodnocené půdy, což je v rozporu se zásadami udržitelného rozvoje území. Návrh rezignuje na předběžnou opatrnost a odsouvá řešení zásadních střetů v území až do fáze povolováni jednotlivých záměrů, čímž popírá smysl strategického plánováni. **2. Ochrana přírody a krajiny** Analýza nárůstu viditelnosti v dokumentu SEA (Strategie Environmental Assessment) u oblasti AOV103 uvažuje s výškou stožárů 120, 170 m a 200 m. Mapa prokazuje drastický nárůst viditelnosti technických staveb v bezprostřední blízkosti sídel. Analýza potvrzuje, že stožáry o výšce 200 m (celková výška s listy cca 250 m) budou dominantou viditelnou z celého území dotčených obci. V Opatřeni obecné povahy se návrh nevypořádal s tím, jak bude chráněn krajinný ráz a pohoda bydlení. Navržená oblast nerespektuje	**Akceptováno.** Akcelerační oblast AOV103 Jestřebí byla vypuštěna.

Poř.č.	Připomínkové místo	Číslo jednací	Článek	AO	Připomínka	Vyhodnocení
					1 vizuální integritu sídel a fakticky mění charakter venkovského osídleni na průmyslovou zónu bez adekvátní kompenzace či ochranných opatřeni. Lokalita AOV103 představuje cenný krajinný celek, jehož industrializace je nepřípustná. Opatřeni obecné povahy pro AOV103 připouští výjimky pro "nezbytná kříženi" dopravní a technické infrastruktury s biokoridory, což při rozsahu infrastruktury VTE povede k faktické fragmentaci regionálních a lokálních biokoridorů. Stanovená minimální šířka koridoru 500 m pro velké savce je pro druhy jako například vlk v členitém terénu Jestřebí a Pobučí zcela nedostatečná a nezajišťuje funkčnost migrační trasy. V Opatřeni obecné povahy pro AOV103 je uvedeno, že ochrana netopýrů bude řešena zajištěním akustického monitoringu netopýrů provozovatelem větrné elektrárny podle metodického doporučeni společnosti ČESON, která je v textu označena jako "v přípravě". Stanoveni podmínek ochrany netopýrů odkazem na neexistující/rozpracovaný dokument činí Opatřeni obecné povahy v této části nepřezkoumatelným. Správní akt nemůže ukládat povinnosti na základě dokumentu, který není součásti a jehož obsah je v době schvalováni ÚRP neznámý. To zakládá nezákonnost celého vymezeni AOV103 pro porušeni principu právní jistoty. Jelikož Opatřeni obecné povahy přiznává nutnost následného monitoringu mortality ptáků (bod 3.2 c, d), potvrzuje tím existenci rizika, kterému by mělo být předcházeno nevymezením oblasti v takto cenném území. Vymezeni AOV103 je v přímém rozporu s požadavkem čl.15c směrnice RED III, neboť" oblast zahrnuje migrační koridory velkých savců, což automaticky vylučuje klasifikaci území jako 'nízkorizikového'. Návrh AOV103 se nevypořádal s tím, jak může být oblast s přiznanou fragmentaci biokoridorů považována za environmentálně vhodnou. **3. Voda a klimatické funkce krajiny** Podkladová analýza SEA trpí zásadní věcnou vadou, když uvažuje hloubku založeni 2-4 m. Statické požadavky na VTE o výšce 250 m v daných geologických podmínkách vyžaduji hlubinné pilotáže. Tím, že SEA pracovala s chybným technickým zadáním, zcela opominula vyhodnoceni vlivu na hlubší horizonty podzemních vod, které jsou v lokalitě dle VÚMOP silně zranitelné. požaduji revizi SEA na základě reálných technických parametrů staveb. Rozsáhlé betonové základy a obslužné komunikace naruší vsakováni vody, změní odtokové poměry a zhorši schopnost krajiny zadržovat vodu, což je v době klimatické změny nepřípustné. Opatřeni obecné povahy pro AOV103 stanovuje odstup od vodních toků pouze 8 metrů, což považuji za hrubě nedostatečné pro eliminaci rizika kontaminace. Tato vzdálenost je v podhorském terénu naprosto nedostatečná pro ochranu pramenišť" a koryt před kontaminaci a změnou odtokových poměrů při masivních zemních pracích (základy pro VTE, zařízeni pro skladováni elektřiny, komunikace), proto je nezbytné zvýšit tento ochranný odstup od vodních toků na minimálně 100 m, aby byla zajištěna elementární ochrana vodních zdrojů. Pouhé konstatováni, že nesmí být narušena funkce, je v rozporu s realitou výstavby, kdy dochází k plošnému zhutněni půdy a přerušeni drenážních systémů, což Opatřeni obecné povahy nijak technicky neřeší. V lokalitě AOV103 se nachází řada individuálních zdrojů pitné vody (studny v obci Jestřebí a Pobučí), které čerpají vodu z mělkých i středně hlubokých horizontů. Hlubinné pilotáže a masivní betonáž (cca 400 m'	

Poř.č.	Připomínkové místo	Číslo jednací	Článek	AO	Připomínka	Vyhodnocení
					nepropustné plochy na jednu VTE) prokazatelně protnou hydrogeologické vrstvy a mohou způsobit nevratnou kontaminaci nebo ztrátu vody v těchto studnách. SEA tento scénář vůbec neposuzovala, čímž je dokumentace neúplná. 2 Obnovitelné zdroje energie jsou ve veřejném zájmu, ale nemohou být nadřazeny veřejnému zájmu na zachováni zdrojů pitné vody pro obyvatelstvo. V lokalitě AOV103 dochází k přímému střetu těchto zájmů. Zatímco energetický cil lze naplnit v jiných lokalitách ČR s vhodnějším podložím, zdroje pitné vody v Jestřebí a Pobučí jsou vázány na konkrétní území a jsou nenahraditelné. Ohroženi základních životních potřeb obyvatel je v rozporu se zásadou proporcionality. Požaduji vyloučeni ploch, které jsou v hydrogeologickém dosahu místních studni a pramenišť. Návrh dále zcela opomíjí vliv rotace listů a změny proudění vzduchu na lokální mikroklima a vysušováni okolních pozemků. **4. Ochrana zemědělského půdního fondu (ZPF)** Mapa oblasti potvrzuje, že AOV103 je vymezena na plochách intenzivně využívané zemědělské půdy. Lokalita zasahuje i do půd I. a II. třídy ochrany. OOP v bodě 3.1 písm. f) řeší pouze "přistup k pozemkům", nikoliv prioritní ochranu půdy jako neobnovitelného zdroje. Navržená ochrana protierozních opatřeni je deklarativní a nezohledňuje zvýšený odtok z manipulačních ploch a komunikaci VTE. Dojde k nevratnému zhutněni půdy těžkou technikou, zvýšeni erozního rizika a fragmentaci zemědělských pozemků, což znemožni efektivní hospodařeni. **5. Dopady na obyvatele a kvalitu života** Návrh nerespektuje požadavky nového stavebního zákona na kvalitu prostředí a pohodu bydlení. Dlouhodobé vystaveni hluku (včetně infrazvuku) představuje riziko pro zdraví obyvatel. Opatřeni obecné povahy odsouvá řešeni hluku až do "navazujících řízeni". požaduji posouzeni kumulativního hluku již ve fázi vymezeni akcelerační oblasti, neboť po schváleni ÚRP bude obrana nás obyvatel značně ztížena, ne-li zcela nemožná. Hranice AOV103 je od nejbližšího obydli vzdálena pouhých 400 metrů. Návrh AOV103 "při svém zpracováni prokazatelně nepřihlédl k aktuální nové zástavbě, čímž bude docházet k přímému ohroženi zdraví občanů nadlimitním hlukem. Při kumulaci až 8 větrných elektráren o výšce 250 m je odstup 400-500 m od obydli zcela nedostatečný pro dodrženi hygienických limitů hluku v nočních hodinách. Návrh je v rozporu s cílem územního plánováni chránit pohodu bydlení. V Opatřeni obecné povahy pro AOV103 se v bodě 3.1 l) uvádí, že podmínkou pro povoleni záměrů OZE je zpracováni studie působeni stroboskopického efektu na obytnou zástavbu s vymezením VTE, u nichž je nutné dobu provozu omezit tak, aby shadow flicker efekt nepřekročil dobu trvání 30 hodin/rok. Vzhledem k umístěni navržené AOV bude v celém roce, kromě letních měsíců, působit tento efekt na obytnou zástavbu obce Jestřebí, což zásadně sníží kvalitu života v obytných zónách Jestřebí.	

Poř.č.	Připomínkové místo	Číslo jednací	Článek	AO	Připomínka	Vyhodnocení
					Návrh dále zcela ignoruje zásah do vlastnických práv obyvatel, kdy dojde k prokazatelnému znehodnoceni nemovitosti. **6. Technická a bezpečnostní rizika** V Opatřeni obecné povahy zcela chybí stanoveni pevných odstupových vzdálenosti od obytné zástavby v poměru k uvažované výšce 250 m a nijak neřeší specifika zásahu u staveb vysokých 250 m v lesnatém terénu. Chybí analýza rizik šířeni požáru z gondoly VTE do okolní krajiny. 3 Není stanovena bezpečná vzdálenost od turistických tras a komunikaci pro případ námrazy, což ohrožuje bezpečnost osob v oblasti. Provoz 8 věži VTE a rozsáhlého úložiště elektřiny s sebou nese riziko úniku provozních kapalin (tisíce litrů olejů a chladicích směsi). V případě požáru úložiště nebo havárie VTE hrozí v daném sklonitém terénu okamžitá kontaminace spodních vod, na kterých je obec Jestřebí a Pobučí životně závislá. Absenci analýzy rizik úniku kapalin do specifických hydrogeologických struktur v lokalitě považuji za zásadní vadu návrhu. Nevymezeni bezpečných zón v Opatřeních obecné povahy AOV103 porušuje povinnost chránit život a zdraví osob. **7. Kumulace vlivů** Opatřeni obecné povahy pro AOV103 v bodě 3.1 písm. k) zmiňuje kumulativní působení pouze u hluku. Návrh však zcela postrádá komplexní vyhodnoceni kumulativních a synergických vlivů na krajinný ráz a ekosystémy, což je v rozporu s EIA a evropskou směrnici o posuzováni vlivů na životní prostředí. Požaduji doloženi akustické studie, která zohledni kumulativní vliv (VTE + bateriová úložiště + stávající zdroje hluku). Opatřeni obecné povahy v bodě 3.1 k) sice kumulaci zmiňuje, ale bez vymezeni limitů pro celou oblast je toto ustanoveni nevymahatelné. Bez stanovení maximálního hlukového stropu pro celou AOV (tzv. hlukový management území) nelze garantovat ochranu zdraví obyvatel Jestřebí a Pobučí. Absence kumulativního vlivu v Opatřeni obecné povahy je vadou řízeni, která má za následek nezákonnost celého aktu. Sčítání akustického tlaku a vizuální zátěže u obce Jestřebí a Pobučí nebylo v návrhu nijak kvantifikováno. **8. Infrastruktura pro skladování elektřiny** Návrh Opatřeni obecné povahy v bodě 3 1 b) předpokládá výstavbu areálů určených pro skladování elektřiny. Pro provoz 8 VTE o výšce 250 m je plánovaná výstavba rozsáhlých bateriových úložišť, která představuji další plošný zábor kvalitní půdy o rozloze až 7 000 m^2 pro celou AOV103, zvýšení hlukové zátěže (neustálý hluk chlazeni) a představuje neúměrné riziko pro silně zranitelné podzemní vody v případě havárie či požáru. Tato infrastruktura dále prohlubuje nepřípustnou industrializaci krajinného rázu Na rozdíl od nárazového svistu lopatek VTE, úložiště produkuje monotónní, neustálý hučivý zvuk. V tichém venkovském prostředí se tento zvuk šiří na velké vzdálenosti a zvyšuje celkovou hlukovou hladinu lokality. **9. Rozpor s právem EU a Listinou základních práv a svobod**	

Poř.č.	Připomínkové místo	Číslo jednací	Článek	AO	Připomínka	Vyhodnocení
					Akcelerační oblasti mají být dle směrnice RED III vymezovány v územích "s nízkým environmentálním rizikem". Vzhledem k výskytu chráněných druhů a biokoridorů (přiznaných v Opatření obecné povahy AOV103 v bodě 3.1 písm. q) lokalita AOV103 tuto podmínku nesplňuje. V návrhu AOV103 Jestřebí není prokázáno, že veřejného zájmu na dosaženi cílů RED III nelze dosáhnout v jiných lokalitách (např. v průmyslových zónách nebo lokalitách s nižším environmentálním rizikem), které by nevyžadovaly tak drastický zásah do jiných veřejných zájmů (biodiverzita, ochrana půdy). Pokud existují alternativy, je nucené prosazováni AOV103 zneužitím institutu veřejného zájmu. Je ve veřejném zájmu, aby prostředky a úsilí byly vynakládány účelně. Prosazováni AOV v lokalitě s prokazatelně vysokým hydrogeologickým rizikem a silným odporem místní samosprávy povede 4 k dlouholetým soudním sporům a zablokováni výstavby. Takový postup je v rozporu s veřejným zájmem na rychlou transformaci energetiky, neboť efektivnější je využít lokality s vyšší mírou společenské a odborné akceptace. **III. Závěr** Vzhledem k výše uvedeným skutečnostem je návrh vymezeni akcelerační oblasti AOV103 Jestřebí věcně nesprávný, nezákonný a společensky nepřijatelný. **Požaduji jeho úplné vypuštění z návrhu Změny č. 2 ÚRP.** Občané Jestřebí a Pobučí již svůj nesouhlas s výstavbou větrných elektráren (VTE) vyjádřil v rámci **petice v roce 2024**. Na základě této petice přijalo **Zastupitelstvo obce Jestřebí dne 10.9.2024 usneseni Č.08/13/2024**, ve kterém se jasně vyslovuje proti výstavbě VTE na katastrech Jestřebí, Jestřebíčko a Pobučí. Navržené vymezení akcelerační oblasti je v přímém rozporu s principem samosprávy. Autor návrhu nerespektuje deklarovaný postoj obce a jejich obyvatel, čímž dochází k narušení důvěry v proces územního plánováni a k nucenému prosazováni záměru, který nemá místní akceptaci. Nucené vymezeni AOV proti výslovnému a odůvodněnému nesouhlasu obce (vyjádřenému usnesením zastupitelstva a petici) bez dostatečného prokázáni, že neexistuji jiné (vhodnější) lokality v rámci ČR, je nepřiměřeným zásahem do práva na samosprávu dle Ústavy ČR. požaduji doloženi variantního posouzeni, které prokáže, že cíle RED III nelze dosáhnout v lokalitách s nižším odporem místních komunit a nižšími environmentálními dopady." Vzhledem k výše uvedeným věcným a procesním vadám (zejména nepřezkoumatelnost, rozpor se směrnici RED III a chybné technické parametry v SEA) je návrh v rozporu s § 174 odst. 1 správního řádu. Trvám na tom, aby se správní orgán s každým bodem vypořádal jednotlivě a odůvodnil, proč upřednostňuje energetický záměr nad prokazatelnými hydrogeologickými a environmentálními riziky.	
5188.	Kaňoková Žaneta	MMR-41269-2026-81	99czm	AOV59	**Nesouhlas s vymezením akcelerační zóny** **Věc: Stanovisko k akcelerační zóně pro větrné elektrárny (VTE)** **Já, níže podepsaný/á, zásadně nesouhlasím s vymezením akcelerační zóny AOV59 (Liščí vrch) a žádám o úplné vyřazeni zóny z návrhu Změny č. 2 Územního rozvojového plánu z následujících důvodů:**	**Neakceptováno.** Vymezení akceleračních oblastí proběhlo na základě biologického posouzení konkrétních navrhovaných území podle § 11 odst. 3 resp. 4 zákona č. 249/2025 Sb. (ZOZE), jehož výsledky spolu s výsledky vyhodnocení vlivů na životní prostředí (SEA/VVURÚ, Příloha 5 k Změně č. 2 ÚRP) byly zapracovány do návrhu; oblasti, u nichž autorizované osoby identifikovaly významné negativní nebo kumulativní vlivy, byly ze Změny č. 2 ÚRP vyloučeny (odůvodnění Změny č. 2 ÚRP, odst. 32).

Poř.č.	Připomínkové místo	Číslo jednací	Článek	AO	Připomínka	Vyhodnocení
					○ **Ochrana zdraví a kvality života:** výstavba VTE v blízkosti obydlí způsobuje hluk, infrazvuk a světelné efekty, které prokazatelně narušuji spánek a zdraví. požaduji dodrženi bezpečné vzdálenosti 3km od obydlí a posouzeni vlivů nezávislými odborníky. ○ **Narušeni krajinného rázu a turismu:** Oblast Hornobenešovska je "druhými plicemi" kraje. Věžové stavby v podhůří Jeseníků nevratně zničí estetickou hodnotu krajiny a rekreační potenciál okolí Slezské Harty a našich domovů. ○ **Ohroženi biodiverzity:** V lokalitě se vyskytují vzácné druhy (orel mořský, luňák, výr velký). Zóny jsou v rozporu s ochranou přírody a chybí podrobný ornitologický průzkum. ○ **Geologická a technická rizika:** Území je poddolované, což představuje riziko propadů a nestability. Místní komunikace nejsou dimenzovány na přepravu extrémně těžkých komponentů VTE. ○ **Znehodnoceni majetku:** Blízkost větrných parků prokazatelně snižuje tržní cenu nemovitosti až o 50 %, což přímo poškozuje vlastníky nemovitosti v dotčených obcích. ○ **Nerespektováni principu minimálního střetu:** Akcelerační zóny mají být prioritně na znehodnocených plochách (brownfieldy), nikoliv na cenné zemědělské půdě, pastvinách a v blízkosti osídleni. ○ **Ignorováni hlasu obcí:** projekt je prosazován bez dostatečného vypořádáni připomínek obci Horní Benešov, Horní Životice, Staré Heřminovy, Svobodné Heřmanice a dalších. **Považuji za nepřijatelné, aby byl tento záměr nadřazen veřejnému zájmu na ochranu zdraví, bezpečnosti a krajiny.**	Obavy z hluku, stroboskopického efektu a dopadů na pohodu bydlení jsou řešeny povinností zpracovat ke každému záměru VTE hlukovou studii a studii minimalizace shadow flicker efektu; zákonné hygienické limity musí záměry splnit v navazujícím stavebním řízení. Minimální vzdálenost 500 m od obytné zástavby sídel snižuje rizika pro obyvatele. Konkrétní bezpečnostní podmínky (odlet námrazy, požár, pád konstrukce) jsou stanovovány stavebním úřadem v rámci povolování záměru; možná geologická specifika a kapacita místní dopravní infrastruktury budou předmětem posouzení v navazujících řízeních. Jedním z podkladů pro zpracování Z2 ÚRP byl dokument Akcelerační oblasti, předvýběr ploch k výstavbě VTE, Screening území ČR z hlediska ochrany krajinného rázu (Roman Bukáček, Simona Vondráčková, 2025). Při vymezování akceleračních oblastí byl krajinný ráz dále prověřován, a to s ohledem na hodnoty území. Vlivy na krajinný ráz pak byly dále vyhodnoceny v rámci VVURÚ, a to jak z hlediska navrhovaného souboru akceleračních oblastí jako celku, tak pro jednotlivá území v kartách akceleračních oblastí, které obsahují i mapy viditelnosti (Příloha SEA). Podmínky v územních opatřeních dále omezují barevné řešení doprovodných staveb a rozsah trvalých terénních úprav. Samotné vymezení akcelerační oblasti v ÚRP nezakládá právo na výstavbu VTE ani nevylučuje jiné využití území. Pro výběr ploch akceleračních oblastí byla využita mapa citlivosti ptáků vůči VTE zpracovaná Českou společností ornitologickou; území s extrémním a vysokým kolizním rizikem do akceleračních oblastí pokud možno zahrnuta nebyla. Pro každou akcelerační oblast bylo zpracováno biologické posouzení, jehož výsledky byly zapracovány do podmínek územních opatření (ochrana biotopů, biologický dozor, monitoring mortality ptáků, detekční systémy, selektivní odstávky). Nebyly identifikovány významné negativní vlivy, které by bránily vymezení akcelerační oblasti AOV59 Liščí vrch. Nebylo prokázáno, že by instalace VTE měla významný negativní vliv na cenu nemovitostí či provádění investic. Lokální dopady na cenu nemovitostí konkrétních záměrů nelze posuzovat na koncepční úrovni při vymezování AO v ÚRP. Dopady na cenu nemovitostí - např. viz: https://komoraoze.cz/wp-content/uploads/2025/06/vliv-vetrnych-elektraren_studie_final.pdf. Při návrhu akceleračních oblastí byla brána v úvahu kritéria uvedená v článku 15c odst. 1 písm. a) bod i) směrnice RED III, resp. § 4 odst. 3 ZOZE. Uvedená ustanovení právních předpisů uvádějí typy území, kde má být vymezení akceleračních oblastí

Poř.č.	Připomínkové místo	Číslo jednací	Článek	AO	Připomínka	Vyhodnocení
						upřednostněno, nevylučují tedy vymezení akcelerační oblasti i v jiných typech území. V případě akceleračních oblastí pro FVE byla upřednostněna území narušená povrchovou těžbou, kde ještě nebyla zahájena rekultivace (brownfieldy). Akcelerační oblasti pro VTE nebylo ve většině případů možno vymezit pouze v územích uvedených výše, a to zejména z těchto důvodů: Technologie větrných elektráren vyžaduje značné rozestupy (v řádu stovek metrů) mezi jednotlivými zařízeními. Zároveň není žádoucí akcelerační oblasti pro VTE umisťovat v těsné blízkosti obydleného území, což značně limituje využití brownfieldů a dalších zastavěných ploch. Územní plánování na celostátní úrovni je výkonem státní správy; jeho výsledky nepodléhají schválení orgány územních samosprávných celků.
5189.	Kýrová Dáša	MMR-41270-2026-81	99czzx	AOV103	**VĚC: Připomínky k návrhu Změny č. 2 Územního rozvojového plánu ČR – vymezeni akcelerační oblasti AOV103 Jestřebí, Olomoucký kraj** Na základě zveřejněné veřejné vyhlášky č.j. MMR-25750/2026-81 ze dne 14.4.2026 tímto uplatňuji podle § 97 odst.1 zákona Č.283/2021 Sb., stavební zákon, v platném znění, připomínky k návrhu Změny Č.2 Územního rozvojového plánu ČR, týkající se vymezeni akcelerační oblasti AOV103 Jestřebí. **I. Žádost o vyloučeni oblasti** Na základě níže uvedených důvodů **nesouhlasím** s tímto návrhem Změny Č.2 Územního rozvojového plánu ČR a **požaduji vyloučeni akcelerační oblasti AOV103 Jestřebí z návrhu Změny č. 2 Územního rozvojového plánu ČR**. Mám za to, že vymezeni této oblasti je v přímém rozporu se zájmy ochrany přírody, krajiny, zemědělského půdního fondu a ochrany zdraví a práv obyvatel dotčených obci Jestřebí a Pobučí. **II. Odůvodnění připomínek** **1. Nedostatky návrhu a procesní pochybeni** Návrh vykazuje zásadní procesní a věcné vady, postrádá konkrétní podklady a podrobnou analýzu lokality. Vychází pouze z expertních odhadů (počet věži, instalovaný výkon), nikoliv z podrobné analýzy území. Nebyly posouzeny jiné možnosti umístěni akceleračních oblasti, zejména využiti brownfieldů či jiné znehodnocené půdy, což je v rozporu se zásadami udržitelného rozvoje území. Návrh rezignuje na předběžnou opatrnost a odsouvá řešení zásadních střetů v území až do fáze povolováni jednotlivých záměrů, čímž popírá smysl strategického plánováni. **2. Ochrana přírody a krajiny** Analýza nárůstu viditelnosti v dokumentu SEA (Strategie Environmental Assessment) u oblasti AOV103 uvažuje s výškou stožárů 120, 170 m a 200 m. Mapa prokazuje drastický nárůst viditelnosti technických staveb v bezprostřední blízkosti sídel. Analýza potvrzuje, že stožáry o výšce 200 m (celková výška s listy cca 250 m) budou dominantou viditelnou z celého území dotčených obci. V Opatřeni obecné povahy se návrh nevypořádal s tím, jak bude chráněn krajinný ráz a pohoda bydlení. Navržená oblast nerespektuje	**Akceptováno.** Akcelerační oblast AOV103 – Jestřebí byla vypuštěna.

Poř.č.	Připomínkové místo	Číslo jednací	Článek	AO	Připomínka	Vyhodnocení
					vizuální integritu sídel a fakticky mění charakter venkovského osídleni na průmyslovou zónu bez adekvátní kompenzace či ochranných opatřeni. Lokalita AOV103 představuje cenný krajinný celek, jehož industrializace je nepřípustná. Opatřeni obecné povahy pro AOV103 připouští výjimky pro “nezbytná kříženi" dopravní a technické infrastruktury s biokoridory, což při rozsahu infrastruktury VTE povede k faktické fragmentaci regionálních a lokálních biokoridorů. Stanovená minimální šířka koridoru 500 m pro velké savce je pro druhy jako například vlk v členitém terénu Jestřebí a Pobučí zcela nedostatečná a nezajišťuje funkčnost migrační trasy. V Opatřeni obecné povahy pro AOV103 je uvedeno, že ochrana netopýrů bude řešena zajištěním akustického monitoringu netopýrů provozovatelem větrné elektrárny podle metodického doporučeni společnosti ČESON, která je v textu označena jako “v přípravě". Stanoveni podmínek ochrany netopýrů odkazem na neexistující/rozpracovaný dokument činí Opatřeni obecné povahy v této části nepřezkoumatelným. Správní akt nemůže ukládat povinnosti na základě dokumentu, který není součásti a jehož obsah je v době schvalováni ÚRP neznámý. To zakládá nezákonnost celého vymezeni AOV103 pro porušeni principu právní jistoty. Jelikož Opatřeni obecné povahy přiznává nutnost následného monitoringu mortality ptáků (bod 3.2 c, d), potvrzuje tím existenci rizika, kterému by mělo být předcházeno nevymezením oblasti v takto cenném území. Vymezeni AOV103 je v přímém rozporu s požadavkem čl.15c směrnice RED III, neboť" oblast zahrnuje migrační koridory velkých savců, což automaticky vylučuje klasifikaci území jako 'nízkorizikového'. Návrh AOV103 se nevypořádal s tím, jak může být oblast s přiznanou fragmentaci biokoridorů považována za environmentálně vhodnou. **3. Voda a klimatické funkce krajiny** Podkladová analýza SEA trpí zásadní věcnou vadou, když uvažuje hloubku založeni 2-4 m. Statické požadavky na VTE o výšce 250 m v daných geologických podmínkách vyžaduji hlubinné pilotáže. Tím, že SEA pracovala s chybným technickým zadáním, zcela opominula vyhodnoceni vlivu na hlubší horizonty podzemních vod, které jsou v lokalitě dle VÚMOP silně zranitelné. požaduji revizi SEA na základě reálných technických parametrů staveb. Rozsáhlé betonové základy a obslužné komunikace naruší vsakováni vody, změní odtokové poměry a zhorši schopnost krajiny zadržovat vodu, což je v době klimatické změny nepřípustné. Opatřeni obecné povahy pro AOV103 stanovuje odstup od vodních toků pouze 8 metrů, což považuji za hrubě nedostatečné pro eliminaci rizika kontaminace. Tato vzdálenost je v podhorském terénu naprosto nedostatečná pro ochranu pramenišť a koryt před kontaminaci a změnou odtokových poměrů při masivních zemních pracích (základy pro VTE, zařízeni pro skladováni elektřiny, komunikace), proto je nezbytné zvýšit tento ochranný odstup od vodních toků na minimálně 100 m, aby byla zajištěna elementární ochrana vodních zdrojů. Pouhé konstatováni, že nesmí být narušena funkce, je v rozporu s realitou výstavby, kdy dochází k plošnému zhutněni půdy a přerušeni drenážních systémů, což Opatřeni obecné povahy nijak technicky neřeší. V lokalitě AOV103 se nachází řada individuálních zdrojů pitné vody (studny v obci Jestřebí a Pobučí), které čerpají vodu z mělkých i středně hlubokých horizontů. Hlubinné pilotáže a masivní betonáž (cca 400 m' nepropustné plochy na jednu VTE) prokazatelně protnou hydrogeologické vrstvy a mohou způsobit nevratnou kontaminaci nebo ztrátu vody v těchto studnách. SEA tento scénář vůbec neposuzovala, čímž je dokumentace neúplná.	

Poř.č.	Připomínkové místo	Číslo jednací	Článek	AO	Připomínka	Vyhodnocení
					Obnovitelné zdroje energie jsou ve veřejném zájmu, ale nemohou být nadřazeny veřejnému zájmu na zachováni zdrojů pitné vody pro obyvatelstvo. V lokalitě AOV103 dochází k přímému střetu těchto zájmů. Zatímco energetický cil lze naplnit v jiných lokalitách ČR s vhodnějším podložím, zdroje pitné vody v Jestřebí a Pobučí jsou vázány na konkrétní území a jsou nenahraditelné. Ohroženi základních životních potřeb obyvatel je v rozporu se zásadou proporcionality. Požaduji vyloučeni ploch, které jsou v hydrogeologickém dosahu místních studni a pramenišť". Návrh dále zcela opomíjí vliv rotace listů a změny proudění vzduchu na lokální mikroklima a vysušováni okolních pozemků. **4. Ochrana zemědělského půdního fondu (ZPF)** Mapa oblasti potvrzuje, že AOV103 je vymezena na plochách intenzivně využívané zemědělské půdy. Lokalita zasahuje i do půd I. a II. třídy ochrany. OOP v bodě 3.1 písm. f) řeší pouze "přistup k pozemkům", nikoliv prioritní ochranu půdy jako neobnovitelného zdroje. Navržená ochrana protierozních opatřeni je deklarativní a nezohledňuje zvýšený odtok z manipulačních ploch a komunikaci VTE. Dojde k nevratnému zhutněni půdy těžkou technikou, zvýšeni erozního rizika a fragmentaci zemědělských pozemků, což znemožni efektivní hospodařeni. **5. Dopady na obyvatele a kvalitu života** Návrh nerespektuje požadavky nového stavebního zákona na kvalitu prostředí a pohodu bydlení. Dlouhodobé vystaveni hluku (včetně infrazvuku) představuje riziko pro zdraví obyvatel. Opatřeni obecné povahy odsouvá řešeni hluku až do "navazujících řízeni". požaduji posouzeni kumulativního hluku již ve fázi vymezeni akcelerační oblasti, neboť po schváleni ÚRP bude obrana nás obyvatel značně ztížena, ne-li zcela nemožná. Hranice AOV103 je od nejbližšího obydli vzdálena pouhých 400 metrů. Návrh AOV103 "při svém zpracováni prokazatelně nepřihlédl k aktuální nové zástavbě, čímž bude docházet k přímému ohroženi zdraví občanů nadlimitním hlukem. Při kumulaci až 8 větrných elektráren o výšce 250 m je odstup 400-500 m od obydli zcela nedostatečný pro dodrženi hygienických limitů hluku v nočních hodinách. Návrh je v rozporu s cílem územního plánováni chránit pohodu bydlení. V Opatřeni obecné povahy pro AOV103 se v bodě 3.1 l) uvádí, že podmínkou pro povoleni záměrů OZE je zpracováni studie působeni stroboskopického efektu na obytnou zástavbu s vymezením VTE, u nichž je nutné dobu provozu omezit tak, aby shadow flicker efekt nepřekročil dobu trvání 30 hodin/rok. Vzhledem k umístěni navržené AOV bude v celém roce, kromě letních měsíců, působit tento efekt na obytnou zástavbu obce Jestřebí, což zásadně sníží kvalitu života v obytných zónách Jestřebí. Návrh dále zcela ignoruje zásah do vlastnických práv obyvatel, kdy dojde k prokazatelnému znehodnoceni nemovitosti. **6. Technická a bezpečnostní rizika**	

Poř.č.	Připomínkové místo	Číslo jednací	Článek	AO	Připomínka	Vyhodnocení
					V Opatřeni obecné povahy zcela chybí stanoveni pevných odstupových vzdálenosti od obytné zástavby v poměru k uvažované výšce 250 m a nijak neřeší specifika zásahu u staveb vysokých 250 m v lesnatém terénu. Chybí analýza rizik šířeni požáru z gondoly VTE do okolní krajiny. Není stanovena bezpečná vzdálenost od turistických tras a komunikaci pro případ námrazy, což ohrožuje bezpečnost osob v oblasti. Provoz 8 věži VTE a rozsáhlého úložiště elektřiny s sebou nese riziko úniku provozních kapalin (tisíce litrů olejů a chladicích směsi). V případě požáru úložiště nebo havárie VTE hrozí v daném sklonitém terénu okamžitá kontaminace spodních vod, na kterých je obec Jestřebí a Pobučí životně závislá. Absenci analýzy rizik úniku kapalin do specifických hydrogeologických struktur v lokalitě považuji za zásadní vadu návrhu. Nevymezeni bezpečných zón v Opatřeních obecné povahy AOV103 porušuje povinnost chránit život a zdraví osob. **7. Kumulace vlivů** Opatřeni obecné povahy pro AOV103 v bodě 3.1 písm. k) zmiňuje kumulativní působení pouze u hluku. Návrh však zcela postrádá komplexní vyhodnoceni kumulativních a synergických vlivů na krajinný ráz a ekosystémy, což je v rozporu s EIA a evropskou směrnici o posuzováni vlivů na životní prostředí. Požaduji doloženi akustické studie, která zohledni kumulativní vliv (VTE + bateriová úložiště + stávající zdroje hluku). Opatřeni obecné povahy v bodě 3.1 k) sice kumulaci zmiňuje, ale bez vymezeni limitů pro celou oblast je toto ustanoveni nevymahatelné. Bez stanovení maximálního hlukového stropu pro celou AOV (tzv. hlukový management území) nelze garantovat ochranu zdraví obyvatel Jestřebí a Pobučí. Absence kumulativního vlivu v Opatřeni obecné povahy je vadou řízeni, která má za následek nezákonnost celého aktu. Sčítání akustického tlaku a vizuální zátěže u obce Jestřebí a Pobučí nebylo v návrhu nijak kvantifikováno. **8. Infrastruktura pro skladování elektřiny** Návrh Opatřeni obecné povahy v bodě 3 1 b) předpokládá výstavbu areálů určených pro skladování elektřiny. Pro provoz 8 VTE o výšce 250 m je plánovaná výstavba rozsáhlých bateriových úložišť, která představuji další plošný zábor kvalitní půdy o rozloze až 7 000 m^2 pro celou AOV103, zvýšení hlukové zátěže (neustálý hluk chlazeni) a představuje neúměrné riziko pro silně zranitelné podzemní vody v případě havárie či požáru. Tato infrastruktura dále prohlubuje nepřípustnou industrializaci krajinného rázu Na rozdíl od nárazového svistu lopatek VTE, úložiště produkuje monotónní, neustálý hučivý zvuk. V tichém venkovském prostředí se tento zvuk šiří na velké vzdálenosti a zvyšuje celkovou hlukovou hladinu lokality. **9. Rozpor s právem EU a Listinou základních práv a svobod** Akcelerační oblasti mají být dle směrnice RED III vymezovány v územích "s nízkým environmentálním rizikem". Vzhledem k výskytu chráněných druhů a biokoridorů (přiznaných v Opatření obecné povahy AOV103 v bodě 3.1 písm. q) lokalita AOV103 tuto podmínku nesplňuje. V návrhu AOV103 Jestřebí není prokázáno, že veřejného zájmu na dosaženi cílů RED III nelze dosáhnout v jiných lokalitách (např. v průmyslových zónách nebo lokalitách s nižším environmentálním rizikem), které by nevyžadovaly tak drastický zásah do jiných veřejných zájmů (biodiverzita, ochrana půdy). Pokud existují alternativy, je nucené prosazováni AOV103 zneužitím institutu veřejného zájmu.	

Poř.č.	Připomínkové místo	Číslo jednací	Článek	AO	Připomínka	Vyhodnocení
					Je ve veřejném zájmu, aby prostředky a úsilí byly vynakládány účelně. Prosazováni AOV v lokalitě s prokazatelně vysokým hydrogeologickým rizikem a silným odporem místní samosprávy povede k dlouholetým soudním sporům a zablokováni výstavby. Takový postup je v rozporu s veřejným zájmem na rychlou transformaci energetiky, neboť efektivnější je využít lokality s vyšší mírou společenské a odborné akceptace. **III. Závěr** Vzhledem k výše uvedeným skutečnostem je návrh vymezeni akcelerační oblasti AOV103 Jestřebí věcně nesprávný, nezákonný a společensky nepřijatelný. **Požaduji jeho úplné vypuštění z návrhu Změny č. 2 ÚRP.** Občané Jestřebí a Pobučí již svůj nesouhlas s výstavbou větrných elektráren (VTE) vyjádřil v rámci **petice v roce 2024**. Na základě této petice přijalo **Zastupitelstvo obce Jestřebí dne 10.9.2024 usneseni Č.08/13/2024**, ve kterém se jasně vyslovuje proti výstavbě VTE na katastrech Jestřebí, Jestřebíčko a Pobučí. Navržené vymezení akcelerační oblasti je v přímém rozporu s principem samosprávy. Autor návrhu nerespektuje deklarovaný postoj obce a jejich obyvatel, čímž dochází k narušení důvěry v proces územního plánováni a k nucenému prosazováni záměru, který nemá místní akceptaci. Nucené vymezeni AOV proti výslovnému a odůvodněnému nesouhlasu obce (vyjádřenému usnesením zastupitelstva a petici) bez dostatečného prokázáni, že neexistuji jiné (vhodnější) lokality v rámci ČR, je nepřiměřeným zásahem do práva na samosprávu dle Ústavy ČR. požaduji doloženi variantního posouzeni, které prokáže, že cíle RED III nelze dosáhnout v lokalitách s nižším odporem místních komunit a nižšími environmentálními dopady." Vzhledem k výše uvedeným věcným a procesním vadám (zejména nepřezkoumatelnost, rozpor se směrnici RED III a chybné technické parametry v SEA) je návrh v rozporu s § 174 odst. 1 správního řádu. Trvám na tom, aby se správní orgán s každým bodem vypořádal jednotlivě a odůvodnil, proč upřednostňuje energetický záměr nad prokazatelnými hydrogeologickými a environmentálními riziky.	
5190.	Kirschner Martin Karl (BERGER SUROVINY, s.r.o.)	MMR-41271-2026-81	99ci	AOV25	**PŘIPOMÍNKY** **k** **1. Návrhu Změny č. 2 Územního rozvojového plánu** **2. Vyhodnocení vlivů na udržitelný rozvoj území v části vymezení akceleračních oblastí pro větrné elektrárny (AOV)** **3. Návrhu opatření obecné povahy pro akcelerační oblast AOV25 Zahrádka** **<u>Vlastník dotčených nemovitostí:</u>** **BERGER SUROVINY s.r.o.**, **<u>Dotčené nemovitosti:</u>** "*výčet nemovitostí - 10 celkem*" (dále také společně jen „**Nemovitosti**"). Vlastnické právo k Nemovitostem je dotčeno návrhem Změny č. 2 Územního rozvojového plánu a návrhem opatření obecné povahy pro akcelerační oblast AOV25 Zahrádka. Na základě veřejného projednání konaného dne 15.5.2026 ve stanovené lhůtě stanovené tyto písemné	**Neakceptováno.** Připomínka se týká vymezení akcelerační oblasti AOV25 Zahrádka, přičemž podatel požaduje její zrušení, případně vyňatí pozemků dotčených výhradním ložiskem spilitu s platným dobývacím prostorem a povolením hornické činnosti do roku 2049. Podatel namítá, že vymezení AOV na území aktivního lomu nesplňuje kritérium vhodnosti a představuje nepřiměřený zásah do práva na vlastnictví a podnikání. Územní opatření pro AOV25 Zahrádka obsahuje podmínky respektování existujících dobývacích prostorů a ložisek nerostů; záměry v akcelerační oblasti musejí být v navazujícím povolování v souladu s horním zákonem (zákon č. 44/1988 Sb.) a jeho limitami. Samotné vymezení akcelerační oblasti v územně plánovací dokumentaci není rozhodnutím o povolení konkrétního záměru výstavby větrné elektrárny a nevylučuje ochranu výhradního ložiska ani hospodárné vytěžení zásob v souladu s platným povolením. Případná kolize konkrétního záměru s dobývacím prostorem nebo podmínkami těžby bude předmětem posouzení v rámci navazujícího stavebního řízení, v němž jsou orgány ochrany ložisek a Obvodní báňský úřad

Poř.č.	Připomínkové místo	Číslo jednací	Článek	AO	Připomínka	Vyhodnocení
					<u>připomínky:</u> **Požadujeme zrušení vymezení akcelerační oblasti AOV25 Zahrádka, případně její části v rozsahu nemovitostí v našem vlastnictví, tj. pozemků:** "*výčet nemovitostí - 10 celkem*" **Odůvodnění** Nemovitosti v našem vlastnictví, zahrnuté do návrhu akcelerační oblasti AOV25 Zahrádka, jsou **výhradním ložiskem nerostu SPILITU se stanoveným dobývacím prostorem.** Rozhodnutí o stanovení dobývacího prostoru Zahrádka vydal ZKNV v Plzni dne 22.12.1978, č.j. VÚP/2171/78-333/2. Osvědčení o zaevidování dobývacího prostoru Zahrádka vydal Český báňský úřad v Praze č.j. 7838/78 ze dne 14.2.1979. Dobývací prostor byl zaevidován do evidence dobývacích prostorů v evidenční knize díl 7, folio 906. Zásoby na ložisku byly schváleny usnesením KKZ pod č.j. 899 05/58-78 ze dne 2.10.1978. Povolení hornické činnosti bylo vydáno rozhodnutím Obvodního báňského úřadu v Plzni ze dne 8.12.2000, č.j. 2829/511.4/II/2000 o povolení k hornické činnosti na ložiska spilitu Zahrádka v k.ú. Mostice, Zahrádka, Radimovice a Hůrky (dále jen „**Rozhodnutí**") podle předloženého plánu otvírky, přípravy a dobývání (dále jen „**POPD**"). Platnost povolení je stanovena do vytěžení zásob ložiska spilitu. Mapa se znázorněním Nemovitostí a s vyznačením dobývacího prostoru (modrou čárou) je přílohou. Dobývací prostor se nachází na pozemcích "*výčet části nemovitostí - 7*". "Výčet části nemovitostí - 3" jsou umístěny technologická linka úpravny kameniva a technické zázemí provozu. Umístěné stavby jsou povoleny k trvalému využívání, tzn. budou zde tak dlouho, jak dlouho bude mít ložisko vytěžitelné přepočtené zásoby a povolení k těžbě. Využití těchto pozemků pro související provoz lomu je zcela nezbytné, proto jejich využití ke stavbě výroben VTE je vyloučeno shodně jako území dobývacího prostoru. Dle zákona č. 44/1988 Sb., o ochraně a využití nerostného bohatství (horní zákon), jeho prováděcích předpisů, zejména Vyhlášky Českého báňského úřadu č. 104/1988 Sb. a vydaného Rozhodnutí **máme výslovnou zákonnou povinnost hospodárně využívat výhradní ložisko a zejména také povinnost dotěžit výhradní ložisko, tj. vydobýt jeho zásoby.** Dále jsme povinni ložisko chránit proti znehodnocení a ztížení dobývání, zejména realizací staveb nad zásobami. *§ 30 horního zákona: Racionální využívání výhradních ložisek* *(2)* ***Při využívání výhradních ložisek je nutno zejména*** *a)* ***<u>vydobýt zásoby výhradních ložisek včetně průvodních nerostů co nejúplněji</u>*** *s co nejmenšími ztrátami a znečištěním; dobývání zaměřené výhradně na bohaté části ložiska není dovoleno.* **Stávající vytěžitelné zásoby ke dni 31.12.2025 činí 3 379 970 m3, tj. 10 139 910 t (3 t/ m3). Předpokládaná roční těžba činí dle POPD 250 000 t - 450 000 t ročně. V současné době probíhá těžba díky nové lince v průměru 450 000 t. Těžba bude tedy probíhat nejméně do roku 2049. Je vyloučeno její předčasné ukončení či urychlení.** Uvedené údaje jsou doloženy: 1) Formulářem pro poskytování údajů do báňsko – technické evidence za rok 2025	dotčenými orgány; záměr, který by ohrožoval nebo znemožňoval výkon platného povolení hornické činnosti, by v takovém řízení nemohl být povolen. Vymezení akceleračních oblastí proběhlo na základě biologického posouzení navrhovaných území podle § 11 odst. 3 resp. 4 zákona č. 249/2025 Sb. (ZOZE), jehož výsledky spolu s výsledky vyhodnocení vlivů na životní prostředí (SEA/VVURÚ, Příloha 5 k Změně č. 2 ÚRP) byly zapracovány do návrhu; oblasti, u nichž byly identifikovány významné negativní nebo kumulativní vlivy, byly ze Změny č. 2 ÚRP vyloučeny (odůvodnění Změny č. 2 ÚRP, odst. 32). Akcelerační oblast AOV25 Zahrádka z těchto důvodů vypuštěna nebyla. Posouzení proporcionality vymezení akcelerační oblasti bylo provedeno v rámci přípravy návrhu Změny č. 2 ÚRP a vymezení je v souladu s platnými předpisy.

Poř.č.	Připomínkové místo	Číslo jednací	Článek	AO	Připomínka	Vyhodnocení
					2) Ročním výkazem o pohybu a stavu zásob výhradních ložisek nerostných surovin za rok 2025. Výkazy již obsahují nový přepočet zásob z roku 2018, který zahlubuje ložisko na 5. a 6. etáž. Schválena je také již následná rekultivace po skončení těžby, která se řídí schváleným Plánem sanace a rekultivace dle rozhodnutí vydaného Obvodním báňským úřadem pro území krajů Plzeňského a Jihočeského o povolení změny POD v lomu Zahrádka ze dne 5.5.2017, č.j. SBS 06888/2017/OBÚ-06/2. Dokument schvaluje postup sanace zachováním stěn a vodní plochy na dně lomu. Vytěžený prostor má být navrácený přírodě – má být renaturalizován. **Vymezení akcelerační oblasti pro rozvoj výroby energie z větrné energie na Nemovitostech, tj. na území výhradního ložiska je zcela neúčelné. Výstavba výroben energie z větrné energie je zde po desetiletí (nejméně do roku 2049), spíše však na vždy, vyloučena právními předpisy a již existujícími závazným správními akty, a je v rozporu s veřejným zájmem na ochraně nerostného bohatství a v rozporu s naším ústavním právem na vlastnictví nemovitosti a na podnikání.** Zřízení je vyloučeno i z dalších právních důvodů. Opatření obecné povahy musí ke své zákonnosti projít testem proporcionality. Dle konstantní judikatury Nejvyššího správního soudu, např. rozsudku ze dne 4. 8. 2010, č. j. 4 Ao 3/2010 – 54 jsou definována kritéria testu proporcionality takto: *„Mezi základní atributy právního státu patří přiměřenost práva, a z tohoto důvodu je úkolem mimo jiné právě i soudní moci přispívat svojí rozhodovací činností k rozumnému uspořádání společenských vztahů. Soud se proto v rámci přezkumu souladu opatření obecné povahy se zákonem věnuje též otázkám,* ***zda napadené opatření obecné povahy vůbec umožňuje dosáhnout sledovaný cíl*** *(**kritérium vhodnosti**), zda opatření obecné povahy a sledovaný cíl spolu logicky souvisí a zda cíle nelze lépe dosáhnout jiným legislativním prostředkem (kritérium potřebnosti), zda opatření obecné povahy omezuje své adresáty co nejméně (kritérium minimalizace zásahů); v neposlední řadě soud také zkoumá, zda je následek napadeného opatření obecné povahy úměrný sledovanému cíli* ***(kritérium proporcionality v užším slova smyslu)****.* **Vymezení akcelerační oblasti na území výhradního ložiska nerostných surovin, kde je vyloučeno realizovat výstavbu výroben, nevyhoví již jen prvnímu základnímu kritériu vhodnosti. Navrhované opatření obecné povahy totiž není způsobilé po desítky let splnit svůj účel.** Je také pravděpodobné, že nemožnost výstavby výroben na území našich Nemovitostí může představovat také neschopnost splnit závazky vůči Evropské unII. Vymezení akcelerační oblasti na našich Nemovitostech je však také **v rozporu s dalším kritériem proporcionality, a to zásady minimalizace zásahů**. Zřízení akcelerační oblasti by pro naši společnost, ačkoli reálná výstavba výroben zde nebude možná, přesto znamenalo trvalou nutnost reagovat a řešit legislativní vývoj a bránit setrvale svá práva i povinnosti při ochraně nerostných surovin. **To představuje zcela nedůvodných zásah do našich ústavních práv na vlastnictví a na podnikání.** Skutečnost, že po dobu těžby nelze povolovat a provádět výstavbu výroben VTE potvrzuje sám návrh územního opatření k oblasti Zahrádka, který obsahuje podmínky, resp. zmírňující opatření pro povolení a provedení záměrů OZE uvedená pod písm. p) a o), která se týkají výhradního ložiska a dobývacího prostoru, a která potvrzují, že území nelze pro umisťování záměrů využít. **Vymezení plochy však bylo zjevně formulováno bez znalosti skutečné a závazné doby těžby tohoto výhradního ložiska, která omezují využití plochy jako akcelerační plochy po desetiletí, spíše však navždy.** Vymezení akcelerační zóny v situaci, kdy reálně nebude možné ji využít dříve než za desítky let, není možné ani z důvodu, že se jako vlastník Nemovitostí nemůžeme vyjádřit k okolnostem, které zde budou v době ukončení těžby, a bránit se vymezení akcelerační zóny dle aktuálních (budoucích) podmínek, jež	

Poř.č.	Připomínkové místo	Číslo jednací	Článek	AO	Připomínka	Vyhodnocení
					mohou být zcela odlišné od současných. Ačkoli je v územně plánovací dokumentaci běžné vymezení plochy či koridoru s časovým předstihem před jejím využitím, tato situace, kdy by došlo k vymezení akcelerační plochy desítky let dopředu s vědomím nemožnosti jejího využití k zamýšlenému účelu po desítky let a s nejistotou jejího využití vůbec, již představuje nepřiměřený a tudíž nepřípustný zásah do našeho vlastnického práva a právem na uplatnění jeho ochrany. Máme za to, že vynětí Nemovitostí z návrhu změny č. 2 Územního rozvojového plánu, konkrétně z akcelerační oblasti AOV25 Zahrádka je z uvedených důvodu zcela nezbytné. Jsme současně přesvědčeni, že zbývající část oblasti, pokud by vůbec splnila podmínky pro její zřízení, je ve zbývajícím rozsahu neúčelná. **Proto navrhujeme zrušení celé akcelerační oblasti AOV25 Zahrádka, nejméně však její část v rozsahu našich Nemovitostí.** Z procesní opatrnosti navrhujeme alternativně, aniž by byla dotčena připomínka a návrh uvedený shora, aby v návrhu územního opatření k oblasti Zahrádka, který obsahuje podmínky, resp. zmírňující opatření pro povolení a provedení záměrů OZE uvedená pod písm. p) a o) bylo vyloučeno povolení a umístění záměrů na všechny Nemovitosti vlastníka, specifikované shora, které tvoří funkční a provozní celek s dobývacím prostorem do doby ukončení dobývání vytěžitelných zásob a rekultivace dobývacího prostoru Zahrádka. **Ze všech uvedených důvodů žádá vlastník Nemovitostí o řádné vyhodnocení připomínek a jejich zohlednění v návrhu změny č. 2 Územního rozvojového plánu a návrhu opatření obecné povahy pro akcelerační oblast AOV25 Zahrádka** **BERGER SUROVINY s.r.o** **Martin** **jednatel** **Přílohy:** 1) mapa se zákresem Nemovitostí a dobývacího prostoru 2) Formulář pro poskytování údajů do báňsko – technické evidence za rok 2025 3) Roční výkaz o pohybu a stavu zásob výhradních ložisek nerostných surovin za rok 2025	
5191.	Mateřská škola Lubná	MMR-41272-2026-81	99bc, 99bd	AOS3, AOS4	Věc: **PŘIPOMÍNKA K NÁVRHU ZMĚNY Č. 2 ÚZEMNÍHO ROZVOJOVÉHO PLÁNU ČR (§ 97 zák. č. 283/2021 Sb., stavební zákon)** **PŘIPOMÍNKY K VYHODNOCENÍ VLIVŮ NÁVRHU ZMĚNY Č. 2 ÚZEMNÍHO ROZVOJOVÉHO PLÁNU NA UDRŽITELNÝ ROZVOJ ÚZEMÍ** **PŘIPOMÍNKY K NÁVRHŮM JEDNOTLIVÝCH ÚZEMNÍCH OPATŘENÍ K AKCELERAČNÍM OBLASTEM VYMEZENÝM V NÁVRHU ZMĚNY Č. 2 ÚZEMNÍHO ROZVOJOVÉHO PLÁNU** **I. Úvod** V souladu s možností uplatnit připomínky k návrhu Změny č. 2 Územního rozvojového plánu ČR (ÚRP ČR) podávám připomínku k vymezení akcelerační oblasti pro rozvoj výroby energie z větrné energie a rozvoj výroby energie z energie slunečního záření. **Vymezení území dotčeného připomínkami:** **Územní opatření k AOS3 Vrbka, AOS4 Karolín** **katastrální území** Lubná u Kroměříže, Vrbka, Sulimov, Bařice - Velké Těšany, Karolín **kraj** Zlínský	**Neakceptováno.** Připomínka požaduje vyřazení akceleračních oblastí AOS3 Vrbka a AOS4 Karolín, případně jejich zásadní přepracování, a uplatňuje rozsáhlou argumentaci zahrnující připomínky k biologickým průzkumům, posouzení vlivů na přírodu a krajinu, kumulativním vlivům, ochranu zemědělské půdy, kulturní dědictví, zdraví obyvatel a soulad s právem EU. Vymezení akceleračních oblastí proběhlo na základě biologického posouzení konkrétních území podle § 11 odst. 3 resp. 4 ZOZE, jehož výsledky spolu s výsledky vyhodnocení vlivů na životní prostředí (SEA, Příloha č. 5 k odůvodnění Z2 ÚRP) byly zapracovány do návrhu Změny č. 2 ÚRP. Návrh Z2 ÚRP a jeho odůvodnění, návrh souvisejících územních opatření a jejich odůvodnění, i vyhodnocení vlivů na životní prostředí (VVURÚ) obsahují náležitosti v souladu s příslušnými právními předpisy, včetně správního řádu, stavebního zákona, zákona č. 249/2025 Sb. (ZOZE), zákona č. 114/1992 Sb. (ZOPK),

Poř.č.	Připomínkové místo	Číslo jednací	Článek	AO	Připomínka	Vyhodnocení
					současně na širší území, které může být navrženým řešením přímo či nepřímo ovlivněno. Připomínku podávám ☒ jako osoba žijící v dotčeném území ☐ jako vlastník nemovitosti v dotčeném území ☐ jako osoba, která může být dotčena dopady návrhu (např. z hlediska krajiny, životního prostředí či kvality života) ☐ hospodařím na půdě ☒ jiné: statutární zástupce MŠ Lubná **Jedná se o území s významnými krajinnými, přírodními a obytnými hodnotami, které nejsou návrhem dostatečně respektovány.** S návrhem týkajícím se Územního opatření ***k AOS3 Vrbka a AOS4 Karolín*** **nesouhlasím** a požaduji jejich **vyřazení nebo zásadní přepracování**, neboť vykazuje závažné nedostatky z hlediska zákonnosti, ochrany životního prostředí i dopadů na obyvatele v dané oblasti. **II. Zákonnost a nesoulad s právními předpisy ČR** **1) Rozpor se zákonem Č. 500/20G4 Sb., správní řád** ○ § 3 – nebyl zjištěn stav bez důvodných pochybností ○ §68 – nedostatečné odůvodnění Návrh je **nepřezkoumatelný,** protože neobsahuje konkrétní podklady pro dané území. **2) Rozpor se zákonem Č. 100/2001 Sb. (EIA/SEA),** chybí posouzení: ○ kumulativních vlivů ○ variantního řešení ○ konkrétních dopadů na území Dokumentace SEA **je neúplná a věcně nedostatečná.** **3) Rozpor se zákonem č. 114/ 992 Sb. (ochrana přírody a krajiny)** ○ ohrožení krajinného rázu (§ 12) ○ narušení ekologické stability ○ zásah do biotopů a migračních tras **4) Rozpor se stavebním zákonem** ○ § 18 a § 19 – ochrana hodnot území ○ požadavek na udržitelný rozvoj Návrh představuje industrializa3Í volné krajiny **bez dostatečného odůvodnění**. **III. Nesoulad s právem Evropské unie** **1) Směrnice o ptácích (2009/147/ES) a o stanovištích (92/43/EHS)** ○ nelze vyloučit negativní vlh na chráněné druhy ○ chybí dostatečné biologické podklady **Rozpor** s požadavkem vyloučeni významného vlivu. **2) Směrnice EIA (2011/92/EU)** ○ nedostatečné zapojení veřejnosti ○ nedostatečné vyhodnocení vlivů **3) Směrnice REED III (2023/2413)** nebyla doložena priorita využití: ○ zastavěných ploch ○ brownfieldů	směrnice o ochraně volně žijících ptáků a směrnice o stanovištích. Ustanovení § 4 odst. 3 ZOZE a čl. 15c směrnice RED III sice upřednostňují brownfieldy a degradované plochy, avšak nevylučují vymezení akcelerační oblasti na jiných pozemcích. Vymezení výhradně na degradovaných plochách nebylo s ohledem na prostorové nároky technologie větrných elektráren proveditelné. Návrh Z2 ÚRP byl projednán s obcemi a veřejností v rámci veřejného projednání. Procesy územního plánování, které byly při pořizování Z2 ÚRP respektovány, jsou dlouhodobě nastaveny stavebním zákonem tak, aby byly v souladu s legislativou EU, včetně Aarhuské úmluvy atd. Do návrhu Změny č. 2 ÚRP byly zapracovány výsledky vyhodnocení vlivů na životní prostředí (SEA, Příloha č. 5 k odůvodnění Z2 ÚRP). Oblasti, u nichž autorizované osoby identifikovaly významné negativní nebo kumulativní vlivy, byly ze Z2 ÚRP vyloučeny (odůvodnění Z2 ÚRP, odst. 32). Zpracování VVURÚ odpovídá obsahem i strukturou požadavkům obsaženým v příloze č. 4 stavebního zákona, včetně posouzení kumulativních a synergických vlivů, vlivů na zdraví a hodnocení nulové varianty (platné znění ÚRP) vůči variantě navrhované (Změna č. 2 ÚRP). Zadání Z2 ÚRP schválené Vládou ČR nepožadovalo jiná variantní řešení. Posouzení vlivů na lokality NATURA 2000 je součástí VVURÚ. Pro všechny akcelerační oblasti jsou současně pořizována územní opatření, která obsahují opatření stanovená na základě biologických posouzení. Tato opatření dále zmírňují negativní vlivy, které nebylo možné vyloučit vymezením akcelerační oblasti. Podmínky v územních opatřeních zahrnují ochranu prvků lokálního ÚSES a všech biokoridorů, ochranu biotopů, ZPF a PUPFL, dále povinnost biologického dozoru, monitoring mortality ptáků a netopýrů, detekční systémy a další podmínky specifické vzhledem ke konkrétní akcelerační oblasti. Při vymezení akceleračních oblastí nelze předjímat konkrétní technické parametry či přesné umístění záměrů OZE. Obavy z negativních vlivů hluku a stroboskopického efektu řeší podmínky stanovené ve všech územních opatřeních pro akcelerační oblasti pro VTE, které ukládají zpracování hlukové studie, studie působení stroboskopického efektu, včetně minimalizace shadow flicker efektu, a také omezují světelné zatížení. V případě, že by záměr nesplňoval zákonné hygienické limity (nařízení vlády č. 272/2011 Sb., o ochraně zdraví před nepříznivými účinky hluku a vibrací) a další požadavky vyplývající z příslušných právních předpisů (např. požární bezpečnost) a současně podmínky v územním opatření, nemůže být povolen.

Poř.č.	Připomínkové místo	Číslo jednací	Článek	AO	Připomínka	Vyhodnocení
					○ technicky narušených území Vymezení ve volné krajině je v **rozporu s principem minimalizace dopadů.** **4) Princip předběžné opatrnosti Čl. 191 SFEU)** Politika Unie v oblasti životního prostředí přispívá k sledování následujících cílů: ○ zachování, ochrana a zlepšováni kvality životního prostředí, ○ ochrana lidského zdraví, ○ uvážlivé a racionální využívání přírodních zdrojů, **5) Evropská úmluva o krajině (Furopean Landscape Convention), ETS No. 176** ○ nedostatečná ochrana krajiny jako základní složky životního prostředí ○ ignorování charakteru území ○ nedostatečné zapojení veřejnosti do rozhodování o zásazích do krajiny **6) Aarhuská úmluva (Coňvěňtioj on Access to Information, Public Participation in Decision making and Access to Justice in Environmental Matters), 1998** ○ omezení práva veřejnosti na informace ○ omezení účasti veřejnosti na rozhodovacích procesech (pouze formální zapojení) ○ omezení práva veřejnosti na př6tup k právní ochraně v záležitostech životního prostředí **<u>IV. Nedostatky SEA a podkladů</u>** ○ absence terénních biologických průzkumů ○ práce pouze s mapovými podklady (nedostatečné) ○ chybí reálná data o výskytu druhů ○ variantní řešení ○ posouzení vlivu na zdraví Bez těchto podkladů **nelze učinit kvalifikovaný závěr.** **<u>V. Narušení krajiny a životního prostředí</u>** Navržené řešení povede k: ○ zásadní změně krajinného rázu ○ narušení horizontů a dálkových pohledů ○ vzniku bariér v krajině ○ narušení ekologické konektivit ○ znehodnocení zemědělské půd" ○ zničení migračních tras živočichů **<u>VI. Dopady na obyvatele</u>** Návrh dostatečně neřeší vliv na lidské zdraví. ○ není doloženo posouzení odlesků ○ není navrženo vhodné oplocení umožňující průchod drobným živočichům ○ není předložen plán požární bezpečnosti ○ nejsou uvedena jasná pravidla pro likvidaci panelů po skončení životnosti **Tyto vlivy nejsou řádně vyhodnoceny.** **<u>VII. Kumulativní a systémové dopady</u>** Není řešeno: ○ souběžné působení více projektů ○ celkové zatížení území ○ únosnost krajiny Hrozí **nevratná degradace území**.	Vymezení akcelerační oblasti v ÚRP nezakládá možnost vyvlastnění ani právo na výstavbu VTE a nevylučuje jiné využití území. Nebylo prokázáno, že by instalace VTE měla významný negativní vliv na cenu nemovitostí či provádění investic. Lokální dopady na cenu nemovitostí konkrétních záměrů nelze posuzovat na koncepční úrovni při vymezování akceleračních oblastí v ÚRP. Posouzení kumulativních vlivů na životní prostředí a veřejné zdraví proběhlo v rámci VVURÚ na úrovni koncepce, a to jak pro každou akcelerační oblast individuálně (karty AO, příloha č. 2 SEA), tak pro Změnu č. 2 ÚRP jako celek. Vlivy na kulturní dědictví, ochranná pásma kulturních památek a naučné stezky byly sledovány v rámci VVURÚ. Vymezení AO v ÚRP nenahrazuje souhlas příslušného orgánu s vynětím pozemku ze ZPF ve smyslu zákona č. 334/1992 Sb., o ochraně ZPF. Vliv na vodní režim a podzemní vody bude předmětem posouzení v navazujícím řízení. Akcelerační oblasti jsou vymezeny mimo nadregionální a regionální biocentra; územní opatření vylučují zásah do prvků lokálního ÚSES a všech biokoridorů, s výjimkou nezbytného křížení liniové dopravní a technické infrastruktury. Obavy z hluku a dopadů na pohodu bydlení jsou řešeny povinností zpracovat ke každému záměru VTE hlukovou studii; zákonné hygienické limity musejí záměry splnit v navazujícím stavebním řízení. Variantní řešení nejsou relevantním územně plánovacím nástrojem pro vymezování lokalit pro OZE. Návrh Změny č. 2 ÚRP byl připraven v souladu s platnou legislativou ČR a EU, včetně zákona č. 249/2025 Sb. (ZOZE), směrnice RED III a příslušných směrnic EU v oblasti ochrany přírody. Za účelem stanovení možných dopadů akceleračních oblastí bylo provedeno biologické posouzení, posouzení vlivů na udržitelný rozvoj území, a za účelem zabránění negativním dopadům nebo jejich zmírnění byla navržena celá řada podmínek v územním opatření, což je v souladu s principem předběžné opatrnosti, který mimo jiné vychází z čl. 191 Smlouvy o fungování Evropské unie (SFEU).

Poř.č.	Připomínkové místo	Číslo jednací	Článek	AO	Připomínka	Vyhodnocení
					<u>VIII. Absence variantního řešení</u> Není doloženo, že byly posuzovány jiné lokality a méně konfliktní varianty, jedná se o porušení základního principu plánování. Nebyla rovněž posouzena tzv. nulová varianta (varianta 0), tedy stav území před realizací záměru, což znemožňuje objektivní hodnocení dopadů. **<u>IX. Vyloučení EIA a nedostatečné posouzení vlivů</u>** Navržené vymezení akceleračních oblastí má zásadní dopad i z hlediska následného povolování záměrů, neboť v těchto oblastech dochází k omezení, resp. vyloučení standardního posuzování vlivů na životní prostředí (EIA). O to vyšší nároky musí být kladeny na kvalitu, úplnost a konkrétnost podkladů a vyhodnocení vlivů na životní prostředí již na úrovni tohoto návrhu, neboť územní opatření dle ZOZE nemůže plnohodnotně nahradit individuální posouzení konkrétních záměrů. Předložený návrh však tyto požadavky nenaplňuje, zejména postrádá dostatečné vyhodnocení konkrétních lokálních dopadů, kumulativních vlivů více záměrů v území a jejich dopadů na krajinný ráz, obytné prostředí a veřejné zdraví. **<u>X. Specifikace a střety dané akcelerační oblasti</u>** ○ AOS3 a AOS4 jsou navrženy na úrodné půdě, kterou obhospodařuje Zemědělský podnik Kvasicko, a.s. ○ sakrální stavba – Kříž Sv. Josefa na parcele č. 2254 v k. ú. Vrbka u Sulimova ○ naučná stezka – Stezky severními Chřiby STEZKY SEVERNÍMI CHŘIBY (síť místních turistických tras), realizováno za podpory SZIF v roce 2024. Značená turistická stezka katastrálními územími obcí Bařice, Karolín, Lubná, Vrbka. ○ projekt Státního pozemkového úřadu – SVODNÝ PŘÍKOP V-SP2, V-SP3, HPC V-C4, V-C5, L-C4 a LBK 98 část v k.ú. Vrbka u Sulimova a Lubná u Kroměříže - Rozhodnutí povolení stavby vydané dne 28.11.2025. ○ v dané lokalitě žije Ohniváček černočerný, Skokan hnědý, v korytě potoku Trňák žije Bobr evropský. Akcelerační oblast AOS3 je navržena v bezprostřední blízkosti potoka Trňák. ○ z přeložených podkladů návrhu Změny č. 2 ÚRP je i zřejmé, že akcelerační oblast je umístěna v bezprostřední blízkosti zastavěného území. ○ akcelerační oblast (solární panely) je Změnou č.2 umístěna na zemědělské půdě, která je řádně obhospodařována ○ navržená AO má negativní vliv na krajinný ráz i život v ní ○ a další….. **<u>XI. Hlavní požadavek</u>** Navrhuji: 1) **Vyřazení výše uvedené akcelerační oblasti z návrhu** nebo 2) Zároveň (pro případ, že nebude tomuto požadavku vyhověno) **požaduji, aby návrh změny č. 2 ÚRP ČR nebyl v této části schválen a byl vrácen k zásadnímu přepracování**, a to zejména po doplnění: • posouzení vlivu na lokality Natura 2000 dle čl. 6 odst. 3 směrnice 92/43/EHS • dostatečný biologický průzkumu odpovídající metodikám MŽP v různých ročních obdobích • hodnocení vlivu na populace netopýrů • posouzení kumulativních vlivů v širším území • hodnocení dopadů na krajinný ráz • hodnocení dopadů na využití nemovitostí vlastníků v dosahu navrhovaných 500 m od obytné zástavby a přímý dopad vymezení AO na výkon vlastnických práv těchto vlastníků, včetně uvedení metodiky, podle které se určuje vzdálenost od zastavěného území. **V daném území je vzdálenost FVE menší než navrhovanými 500m!**	Ve VVURÚ nebyl konstatován významný negativní vliv na přírodu, krajinu, vodu, obyvatele, ani na žádnou jinou složku prostředí. Územní opatření obsahují řadu podmínek k vyloučení či zmírnění dopadů záměrů, pro něž se AO vymezují, na okolní prostředí. Úplné vyloučení některých vlivů záměrů OZE (např. naprosté vyloučení vlivu VTE na krajinný ráz) není reálné a nelze jej proto spravedlivě vyžadovat. Návrh byl připraven na základě všech podkladů vyžadovaných právními předpisy, jakož i na základě dalších podkladů (např. screeningová studie vlivu na krajinný ráz), bylo provedeno hodnocení návrhu proti nulové variantě, kumulativní vlivy byly vyhodnoceny.

Poř.č.	Připomínkové místo	Číslo jednací	Článek	AO	Připomínka	Vyhodnocení
					• zdůvodnění nevyužití brownfieldů a narušených území uvedených v Národní databázi brownfieldů 4 Do doby doplnění těchto podkladů nelze území považovat za způsobilé pro vymezení akcelerační oblasti. Podané připomínky jsou blanketní, podatel si vymezuje právo připomínky doplnit ve lhůtě 15 dnů ode dne veřejného projednání. **XII. Závěr** Návrh v předložené podobě není dostatečně odůvodněný, není podložen odbornými daty, je v rozporu s právními předpisy ČR i EU a může mít závažné dopady na krajinu, životní prostředí i obyvatele, proto požaduji především **vyřazení Územního opatření k AOS3 Vrbka a AOS4 Karolín** z návrhu Změny č. 2 Územního rozvojového plánu ČR. Pro případ, že tomuto požadavku nebude vyhověno, požaduji zásadní přepracování Návrhu Změny č. 2 ÚRP ČR tak, aby byl v souladu s právními předpisy a byly řádně vyhodnoceny jeho dopady. Žádám, aby tato připomínka byla řádně vypořádána v souladu se zákonem a aby bylo uvedeno konkrétní odůvodnění přijatého řešení.	
5192.	Leharová Drahomíra	MMR-41273-2026-81	99czzx	AOV103	**VĚC: Připomínky k návrhu Změny č. 2 Územního rozvojového plánu ČR – vymezeni akcelerační oblasti AOV103 Jestřebí, Olomoucký kraj** Na základě zveřejněné veřejné vyhlášky č.j. MMR-25750/2026-81 ze dne 14.4.2026 tímto uplatňuji podle § 97 odst.1 zákona Č.283/2021 Sb., stavební zákon, v platném znění, připomínky k návrhu Změny Č.2 Územního rozvojového plánu ČR, týkající se vymezeni akcelerační oblasti AOV103 Jestřebí. **I. Žádost o vyloučeni oblasti** Na základě níže uvedených důvodů **nesouhlasím** s tímto návrhem Změny Č.2 Územního rozvojového plánu ČR a **požaduji vyloučeni akcelerační oblasti AOV103 Jestřebí z návrhu Změny č. 2 Územního rozvojového plánu ČR**. Mám za to, že vymezeni této oblasti je v přímém rozporu se zájmy ochrany přírody, krajiny, zemědělského půdního fondu a ochrany zdraví a práv obyvatel dotčených obci Jestřebí a Pobučí. **II. Odůvodnění připomínek** **1. Nedostatky návrhu a procesní pochybeni** Návrh vykazuje zásadní procesní a věcné vady, postrádá konkrétní podklady a podrobnou analýzu lokality. Vychází pouze z expertních odhadů (počet věži, instalovaný výkon), nikoliv z podrobné analýzy území. Nebyly posouzeny jiné možnosti umístěni akceleračních oblasti, zejména využiti brownfieldů či jiné znehodnocené půdy, což je v rozporu se zásadami udržitelného rozvoje území. Návrh rezignuje na předběžnou opatrnost a odsouvá řešení zásadních střetů v území až do fáze povolováni jednotlivých záměrů, čímž popírá smysl strategického plánováni. **2. Ochrana přírody a krajiny** Analýza nárůstu viditelnosti v dokumentu SEA (Strategie Environmental Assessment) u oblasti AOV103 uvažuje s výškou stožárů 120, 170 m a 200 m. Mapa prokazuje drastický nárůst viditelnosti technických staveb v bezprostřední blízkosti sídel. Analýza potvrzuje, že stožáry o výšce 200 m (celková výška s listy cca 250 m) budou dominantou viditelnou z celého území dotčených obci. V Opatřeni obecné povahy se návrh nevypořádal s tím, jak bude chráněn krajinný ráz a pohoda bydlení. Navržená oblast nerespektuje	**Akceptováno.** Akcelerační oblast AOV103 – Jestřebí byla vypuštěna.

Poř.č.	Připomínkové místo	Číslo jednací	Článek	AO	Připomínka	Vyhodnocení
					1 vizuální integritu sídel a fakticky mění charakter venkovského osídleni na průmyslovou zónu bez adekvátní kompenzace či ochranných opatřeni. Lokalita AOV103 představuje cenný krajinný celek, jehož industrializace je nepřípustná. Opatřeni obecné povahy pro AOV103 připouští výjimky pro "nezbytná kříženi" dopravní a technické infrastruktury s biokoridory, což při rozsahu infrastruktury VTE povede k faktické fragmentaci regionálních a lokálních biokoridorů. Stanovená minimální šířka koridoru 500 m pro velké savce je pro druhy jako například vlk v členitém terénu Jestřebí a Pobučí zcela nedostatečná a nezajišťuje funkčnost migrační trasy. V Opatřeni obecné povahy pro AOV103 je uvedeno, že ochrana netopýrů bude řešena zajištěním akustického monitoringu netopýrů provozovatelem větrné elektrárny podle metodického doporučeni společnosti ČESON, která je v textu označena jako "v přípravě". Stanoveni podmínek ochrany netopýrů odkazem na neexistující/rozpracovaný dokument činí Opatřeni obecné povahy v této části nepřezkoumatelným. Správní akt nemůže ukládat povinnosti na základě dokumentu, který není součásti a jehož obsah je v době schvalováni ÚRP neznámý. To zakládá nezákonnost celého vymezeni AOV103 pro porušeni principu právní jistoty. Jelikož Opatřeni obecné povahy přiznává nutnost následného monitoringu mortality ptáků (bod 3.2 c, d), potvrzuje tím existenci rizika, kterému by mělo být předcházeno nevymezením oblasti v takto cenném území. Vymezeni AOV103 je v přímém rozporu s požadavkem čl.15c směrnice RED III, neboť" oblast zahrnuje migrační koridory velkých savců, což automaticky vylučuje klasifikaci území jako 'nízkorizikového'. Návrh AOV103 se nevypořádal s tím, jak může být oblast s přiznanou fragmentaci biokoridorů považována za environmentálně vhodnou. **3. Voda a klimatické funkce krajiny** Podkladová analýza SEA trpí zásadní věcnou vadou, když uvažuje hloubku založeni 2-4 m. Statické požadavky na VTE o výšce 250 m v daných geologických podmínkách vyžaduji hlubinné pilotáže. Tím, že SEA pracovala s chybným technickým zadáním, zcela opominula vyhodnoceni vlivu na hlubší horizonty podzemních vod, které jsou v lokalitě dle VÚMOP silně zranitelné. požaduji revizi SEA na základě reálných technických parametrů staveb. Rozsáhlé betonové základy a obslužné komunikace naruší vsakováni vody, změní odtokové poměry a zhorši schopnost krajiny zadržovat vodu, což je v době klimatické změny nepřípustné. Opatřeni obecné povahy pro AOV103 stanovuje odstup od vodních toků pouze 8 metrů, což považuji za hrubě nedostatečné pro eliminaci rizika kontaminace. Tato vzdálenost je v podhorském terénu naprosto nedostatečná pro ochranu pramenišť a koryt před kontaminaci a změnou odtokových poměrů při masivních zemních pracích (základy pro VTE, zařízeni pro skladováni elektřiny, komunikace), proto je nezbytné zvýšit tento ochranný odstup od vodních toků na minimálně 100 m, aby byla zajištěna elementární ochrana vodních zdrojů. Pouhé konstatováni, že nesmí být narušena funkce, je v rozporu s realitou výstavby, kdy dochází k plošnému zhutněni půdy a přerušeni drenážních systémů, což Opatřeni obecné povahy nijak technicky neřeší. V lokalitě AOV103 se nachází řada individuálních zdrojů pitné vody (studny v obci Jestřebí a Pobučí), které čerpají vodu z mělkých i středně hlubokých horizontů. Hlubinné pilotáže a masivní betonáž (cca 400 m' nepropustné plochy na jednu VTE) prokazatelně protnou hydrogeologické vrstvy a mohou způsobit	

Poř.č.	Připomínkové místo	Číslo jednací	Článek	AO	Připomínka	Vyhodnocení
					nevratnou kontaminaci nebo ztrátu vody v těchto studnách. SEA tento scénář vůbec neposuzovala, čímž je dokumentace neúplná. Obnovitelné zdroje energie jsou ve veřejném zájmu, ale nemohou být nadřazeny veřejnému zájmu na zachováni zdrojů pitné vody pro obyvatelstvo. V lokalitě AOV103 dochází k přímému střetu těchto zájmů. Zatímco energetický cil lze naplnit v jiných lokalitách ČR s vhodnějším podložím, zdroje pitné vody v Jestřebí a Pobučí jsou vázány na konkrétní území a jsou nenahraditelné. Ohroženi základních životních potřeb obyvatel je v rozporu se zásadou proporcionality. Požaduji vyloučeni ploch, které jsou v hydrogeologickém dosahu místních studni a pramenišť. Návrh dále zcela opomíjí vliv rotace listů a změny proudění vzduchu na lokální mikroklima a vysušováni okolních pozemků. **4. Ochrana zemědělského půdního fondu (ZPF)** Mapa oblasti potvrzuje, že AOV103 je vymezena na plochách intenzivně využívané zemědělské půdy. Lokalita zasahuje i do půd I. a II. třídy ochrany. OOP v bodě 3.1 písm. f) řeší pouze "přistup k pozemkům", nikoliv prioritní ochranu půdy jako neobnovitelného zdroje. Navržená ochrana protierozních opatřeni je deklarativní a nezohledňuje zvýšený odtok z manipulačních ploch a komunikaci VTE. Dojde k nevratnému zhutněni půdy těžkou technikou, zvýšeni erozního rizika a fragmentaci zemědělských pozemků, což znemožni efektivní hospodařeni. **5. Dopady na obyvatele a kvalitu života** Návrh nerespektuje požadavky nového stavebního zákona na kvalitu prostředí a pohodu bydlení. Dlouhodobé vystaveni hluku (včetně infrazvuku) představuje riziko pro zdraví obyvatel. Opatřeni obecné povahy odsouvá řešeni hluku až do "navazujících řízeni". požaduji posouzeni kumulativního hluku již ve fázi vymezeni akcelerační oblasti, neboť po schváleni ÚRP bude obrana nás obyvatel značně ztížena, ne-li zcela nemožná. Hranice AOV103 je od nejbližšího obydli vzdálena pouhých 400 metrů. Návrh AOV103 "při svém zpracováni prokazatelně nepřihlédl k aktuální nové zástavbě, čímž bude docházet k přímému ohroženi zdraví občanů nadlimitním hlukem. Při kumulaci až 8 větrných elektráren o výšce 250 m je odstup 400-500 m od obydli zcela nedostatečný pro dodrženi hygienických limitů hluku v nočních hodinách. Návrh je v rozporu s cílem územního plánováni chránit pohodu bydlení. V Opatřeni obecné povahy pro AOV103 se v bodě 3.1 l) uvádí, že podmínkou pro povoleni záměrů OZE je zpracováni studie působeni stroboskopického efektu na obytnou zástavbu s vymezením VTE, u nichž je nutné dobu provozu omezit tak, aby shadow flicker efekt nepřekročil dobu trvání 30 hodin/rok. Vzhledem k umístěni navržené AOV bude v celém roce, kromě letních měsíců, působit tento efekt na obytnou zástavbu obce Jestřebí, což zásadně sníží kvalitu života v obytných zónách Jestřebí. Návrh dále zcela ignoruje zásah do vlastnických práv obyvatel, kdy dojde k prokazatelnému znehodnoceni nemovitosti. **6. Technická a bezpečnostní rizika**	

Poř.č.	Připomínkové místo	Číslo jednací	Článek	AO	Připomínka	Vyhodnocení
					V Opatřeni obecné povahy zcela chybí stanoveni pevných odstupových vzdálenosti od obytné zástavby v poměru k uvažované výšce 250 m a nijak neřeší specifika zásahu u staveb vysokých 250 m v lesnatém terénu. Chybí analýza rizik šířeni požáru z gondoly VTE do okolní krajiny. Není stanovena bezpečná vzdálenost od turistických tras a komunikaci pro případ námrazy, což ohrožuje bezpečnost osob v oblasti. Provoz 8 věži VTE a rozsáhlého úložiště elektřiny s sebou nese riziko úniku provozních kapalin (tisíce litrů olejů a chladicích směsi). V případě požáru úložiště nebo havárie VTE hrozí v daném sklonitém terénu okamžitá kontaminace spodních vod, na kterých je obec Jestřebí a Pobučí životně závislá. Absenci analýzy rizik úniku kapalin do specifických hydrogeologických struktur v lokalitě považuji za zásadní vadu návrhu. Nevymezeni bezpečných zón v Opatřeních obecné povahy AOV103 porušuje povinnost chránit život a zdraví osob. **7. Kumulace vlivů** Opatřeni obecné povahy pro AOV103 v bodě 3.1 písm. k) zmiňuje kumulativní působení pouze u hluku. Návrh však zcela postrádá komplexní vyhodnoceni kumulativních a synergických vlivů na krajinný ráz a ekosystémy, což je v rozporu s EIA a evropskou směrnici o posuzováni vlivů na životní prostředí. Požaduji doloženi akustické studie, která zohledni kumulativní vliv (VTE + bateriová úložiště + stávající zdroje hluku). Opatřeni obecné povahy v bodě 3.1 k) sice kumulaci zmiňuje, ale bez vymezeni limitů pro celou oblast je toto ustanoveni nevymahatelné. Bez stanovení maximálního hlukového stropu pro celou AOV (tzv. hlukový management území) nelze garantovat ochranu zdraví obyvatel Jestřebí a Pobučí. Absence kumulativního vlivu v Opatřeni obecné povahy je vadou řízeni, která má za následek nezákonnost celého aktu. Sčítání akustického tlaku a vizuální zátěže u obce Jestřebí a Pobučí nebylo v návrhu nijak kvantifikováno. **8. Infrastruktura pro skladování elektřiny** Návrh Opatřeni obecné povahy v bodě 3 1 b) předpokládá výstavbu areálů určených pro skladování elektřiny. Pro provoz 8 VTE o výšce 250 m je plánovaná výstavba rozsáhlých bateriových úložišť", která představuji další plošný zábor kvalitní půdy o rozloze až 7 000 m^2 pro celou AOV103, zvýšení hlukové zátěže (neustálý hluk chlazeni) a představuje neúměrné riziko pro silně zranitelné podzemní vody v případě havárie či požáru. Tato infrastruktura dále prohlubuje nepřípustnou industrializaci krajinného rázu Na rozdíl od nárazového svistu lopatek VTE, úložiště produkuje monotónní, neustálý hučivý zvuk. V tichém venkovském prostředí se tento zvuk šiří na velké vzdálenosti a zvyšuje celkovou hlukovou hladinu lokality. **9. Rozpor s právem EU a Listinou základních práv a svobod** Akcelerační oblasti mají být dle směrnice RED III vymezovány v územích "s nízkým environmentálním rizikem". Vzhledem k výskytu chráněných druhů a biokoridorů (přiznaných v Opatření obecné povahy AOV103 v bodě 3.1 písm. q) lokalita AOV103 tuto podmínku nesplňuje. V návrhu AOV103 Jestřebí není prokázáno, že veřejného zájmu na dosaženi cílů RED III nelze dosáhnout v jiných lokalitách (např. v průmyslových zónách nebo lokalitách s nižším environmentálním rizikem), které by nevyžadovaly tak drastický zásah do jiných veřejných zájmů (biodiverzita, ochrana půdy). Pokud existují alternativy, je nucené prosazováni AOV103 zneužitím institutu veřejného zájmu.	

Poř.č.	Připomínkové místo	Číslo jednací	Článek	AO	Připomínka	Vyhodnocení
					Je ve veřejném zájmu, aby prostředky a úsilí byly vynakládány účelně. Prosazováni AOV v lokalitě s prokazatelně vysokým hydrogeologickým rizikem a silným odporem místní samosprávy povede k dlouholetým soudním sporům a zablokováni výstavby. Takový postup je v rozporu s veřejným zájmem na rychlou transformaci energetiky, neboť efektivnější je využít lokality s vyšší mírou společenské a odborné akceptace. **III. Závěr** Vzhledem k výše uvedeným skutečnostem je návrh vymezeni akcelerační oblasti AOV103 Jestřebí věcně nesprávný, nezákonný a společensky nepřijatelný. **Požaduji jeho úplné vypuštění z návrhu Změny č. 2 ÚRP.** Občané Jestřebí a Pobučí již svůj nesouhlas s výstavbou větrných elektráren (VTE) vyjádřil v rámci **petice v roce 2024**. Na základě této petice přijalo **Zastupitelstvo obce Jestřebí dne 10.9.2024 usneseni Č.08/13/2024**, ve kterém se jasně vyslovuje proti výstavbě VTE na katastrech Jestřebí, Jestřebíčko a Pobučí. Navržené vymezení akcelerační oblasti je v přímém rozporu s principem samosprávy. Autor návrhu nerespektuje deklarovaný postoj obce a jejich obyvatel, čímž dochází k narušení důvěry v proces územního plánováni a k nucenému prosazováni záměru, který nemá místní akceptaci. Nucené vymezeni AOV proti výslovnému a odůvodněnému nesouhlasu obce (vyjádřenému usnesením zastupitelstva a petici) bez dostatečného prokázáni, že neexistuji jiné (vhodnější) lokality v rámci ČR, je nepřiměřeným zásahem do práva na samosprávu dle Ústavy ČR. požaduji doloženi variantního posouzeni, které prokáže, že cíle RED III nelze dosáhnout v lokalitách s nižším odporem místních komunit a nižšími environmentálními dopady." Vzhledem k výše uvedeným věcným a procesním vadám (zejména nepřezkoumatelnost, rozpor se směrnici RED III a chybné technické parametry v SEA) je návrh v rozporu s § 174 odst. 1 správního řádu. Trvám na tom, aby se správní orgán s každým bodem vypořádal jednotlivě a odůvodnil, proč upřednostňuje energetický záměr nad prokazatelnými hydrogeologickými a environmentálními riziky.	
5193.	Obručová Denisa	MMR-41274-2026-81	99czzx	AOV103	**VĚC: Připomínky k návrhu Změny č. 2 Územního rozvojového plánu ČR – vymezeni akcelerační oblasti AOV103 Jestřebí, Olomoucký kraj** Na základě zveřejněné veřejné vyhlášky č.j. MMR-25750/2026-81 ze dne 14.4.2026 tímto uplatňuji podle § 97 odst.1 zákona Č.283/2021 Sb., stavební zákon, v platném znění, připomínky k návrhu Změny Č.2 Územního rozvojového plánu ČR, týkající se vymezeni akcelerační oblasti AOV103 Jestřebí. **I. Žádost o vyloučeni oblasti** Na základě níže uvedených důvodů **nesouhlasím** s tímto návrhem Změny Č.2 Územního rozvojového plánu ČR a **požaduji vyloučeni akcelerační oblasti AOV103 Jestřebí z návrhu Změny č. 2 Územního rozvojového plánu ČR**. Mám za to, že vymezeni této oblasti je v přímém rozporu se zájmy ochrany přírody, krajiny, zemědělského půdního fondu a ochrany zdraví a práv obyvatel dotčených obci Jestřebí a Pobučí. **II. Odůvodnění připomínek** **1. Nedostatky návrhu a procesní pochybeni** Návrh vykazuje zásadní procesní a věcné vady, postrádá konkrétní podklady a podrobnou analýzu lokality. Vychází pouze z expertních odhadů (počet věži, instalovaný výkon), nikoliv z podrobné analýzy území.	**Akceptováno.** Akcelerační oblast AOV103 – Jestřebí byla vypuštěna.

Poř.č.	Připomínkové místo	Číslo jednací	Článek	AO	Připomínka	Vyhodnocení
					Nebyly posouzeny jiné možnosti umístěni akceleračních oblasti, zejména využiti brownfieldů či jiné znehodnocené půdy, což je v rozporu se zásadami udržitelného rozvoje území. Návrh rezignuje na předběžnou opatrnost a odsouvá řešení zásadních střetů v území až do fáze povolováni jednotlivých záměrů, čímž popírá smysl strategického plánováni. **2. Ochrana přírody a krajiny** Analýza nárůstu viditelnosti v dokumentu SEA (Strategie Environmental Assessment) u oblasti AOV103 uvažuje s výškou stožárů 120, 170 m a 200 m. Mapa prokazuje drastický nárůst viditelnosti technických staveb v bezprostřední blízkosti sídel. Analýza potvrzuje, že stožáry o výšce 200 m (celková výška s listy cca 250 m) budou dominantou viditelnou z celého území dotčených obci. V Opatřeni obecné povahy se návrh nevypořádal s tím, jak bude chráněn krajinný ráz a pohoda bydlení. Navržená oblast nerespektuje vizuální integritu sídel a fakticky mění charakter venkovského osídleni na průmyslovou zónu bez adekvátní kompenzace či ochranných opatřeni. Lokalita AOV103 představuje cenný krajinný celek, jehož industrializace je nepřípustná. Opatřeni obecné povahy pro AOV103 připouští výjimky pro "nezbytná kříženi" dopravní a technické infrastruktury s biokoridory, což při rozsahu infrastruktury VTE povede k faktické fragmentaci regionálních a lokálních biokoridorů. Stanovená minimální šířka koridoru 500 m pro velké savce je pro druhy jako například vlk v členitém terénu Jestřebí a Pobučí zcela nedostatečná a nezajišťuje funkčnost migrační trasy. V Opatřeni obecné povahy pro AOV103 je uvedeno, že ochrana netopýrů bude řešena zajištěním akustického monitoringu netopýrů provozovatelem větrné elektrárny podle metodického doporučeni společnosti ČESON, která je v textu označena jako "v přípravě". Stanoveni podmínek ochrany netopýrů odkazem na neexistující/rozpracovaný dokument činí Opatřeni obecné povahy v této části nepřezkoumatelným. Správní akt nemůže ukládat povinnosti na základě dokumentu, který není součásti a jehož obsah je v době schvalováni ÚRP neznámý. To zakládá nezákonnost celého vymezeni AOV103 pro porušeni principu právní jistoty. Jelikož Opatřeni obecné povahy přiznává nutnost následného monitoringu mortality ptáků (bod 3.2 c, d), potvrzuje tím existenci rizika, kterému by mělo být předcházeno nevymezením oblasti v takto cenném území. Vymezeni AOV103 je v přímém rozporu s požadavkem čl.15c směrnice RED III, neboť" oblast zahrnuje migrační koridory velkých savců, což automaticky vylučuje klasifikaci území jako 'nízkorizikového'. Návrh AOV103 se nevypořádal s tím, jak může být oblast s přiznanou fragmentaci biokoridorů považována za environmentálně vhodnou. **3. Voda a klimatické funkce krajiny** Podkladová analýza SEA trpí zásadní věcnou vadou, když uvažuje hloubku založeni 2-4 m. Statické požadavky na VTE o výšce 250 m v daných geologických podmínkách vyžaduji hlubinné pilotáže. Tím, že SEA pracovala s chybným technickým zadáním, zcela opominula vyhodnoceni vlivu na hlubší horizonty podzemních vod, které jsou v lokalitě dle VÚMOP silně zranitelné. požaduji revizi SEA na základě reálných technických parametrů staveb. Rozsáhlé betonové základy a obslužné komunikace naruší vsakováni vody, změní odtokové poměry a zhorši schopnost krajiny zadržovat vodu, což je v době klimatické změny nepřípustné.	

Poř.č.	Připomínkové místo	Číslo jednací	Článek	AO	Připomínka	Vyhodnocení
					Opatřeni obecné povahy pro AOV103 stanovuje odstup od vodních toků pouze 8 metrů, což považuji za hrubě nedostatečné pro eliminaci rizika kontaminace. Tato vzdálenost je v podhorském terénu naprosto nedostatečná pro ochranu pramenišť a koryt před kontaminaci a změnou odtokových poměrů při masivních zemních pracích (základy pro VTE, zařízeni pro skladováni elektřiny, komunikace), proto je nezbytné zvýšit tento ochranný odstup od vodních toků na minimálně 100 m, aby byla zajištěna elementární ochrana vodních zdrojů. Pouhé konstatováni, že nesmí být narušena funkce, je v rozporu s realitou výstavby, kdy dochází k plošnému zhutněni půdy a přerušeni drenážních systémů, což Opatřeni obecné povahy nijak technicky neřeší. V lokalitě AOV103 se nachází řada individuálních zdrojů pitné vody (studny v obci Jestřebí a Pobučí), které čerpají vodu z mělkých i středně hlubokých horizontů. Hlubinné pilotáže a masivní betonáž (cca 400 m' nepropustné plochy na jednu VTE) prokazatelně protnou hydrogeologické vrstvy a mohou způsobit nevratnou kontaminaci nebo ztrátu vody v těchto studnách. SEA tento scénář vůbec neposuzovala, čímž je dokumentace neúplná. Obnovitelné zdroje energie jsou ve veřejném zájmu, ale nemohou být nadřazeny veřejnému zájmu na zachováni zdrojů pitné vody pro obyvatelstvo. V lokalitě AOV103 dochází k přímému střetu těchto zájmů. Zatímco energetický cil lze naplnit v jiných lokalitách ČR s vhodnějším podložím, zdroje pitné vody v Jestřebí a Pobučí jsou vázány na konkrétní území a jsou nenahraditelné. Ohroženi základních životních potřeb obyvatel je v rozporu se zásadou proporcionality. Požaduji vyloučeni ploch, které jsou v hydrogeologickém dosahu místních studni a pramenišť. Návrh dále zcela opomíjí vliv rotace listů a změny proudění vzduchu na lokální mikroklima a vysušováni okolních pozemků. **4. Ochrana zemědělského půdního fondu (ZPF)** Mapa oblasti potvrzuje, že AOV103 je vymezena na plochách intenzivně využívané zemědělské půdy. Lokalita zasahuje i do půd I. a II. třídy ochrany. OOP v bodě 3.1 písm. f) řeší pouze "přistup k pozemkům", nikoliv prioritní ochranu půdy jako neobnovitelného zdroje. Navržená ochrana protierozních opatřeni je deklarativní a nezohledňuje zvýšený odtok z manipulačních ploch a komunikaci VTE. Dojde k nevratnému zhutněni půdy těžkou technikou, zvýšeni erozního rizika a fragmentaci zemědělských pozemků, což znemožni efektivní hospodařeni. **5. Dopady na obyvatele a kvalitu života** Návrh nerespektuje požadavky nového stavebního zákona na kvalitu prostředí a pohodu bydlení. Dlouhodobé vystaveni hluku (včetně infrazvuku) představuje riziko pro zdraví obyvatel. Opatřeni obecné povahy odsouvá řešeni hluku až do "navazujících řízeni". požaduji posouzeni kumulativního hluku již ve fázi vymezeni akcelerační oblasti, nebot" po schváleni ÚRP bude obrana nás obyvatel značně ztížena, ne-li zcela nemožná. Hranice AOV103 je od nejbližšího obydli vzdálena pouhých 400 metrů. Návrh AOV103 "při svém zpracováni prokazatelně nepřihlédl k aktuální nové zástavbě, čímž bude docházet k přímému ohroženi zdraví občanů nadlimitním hlukem. Při kumulaci až 8 větrných elektráren o výšce 250 m je odstup 400-500 m od obydli zcela nedostatečný pro dodrženi hygienických limitů hluku v nočních hodinách. Návrh je v rozporu s cílem územního plánováni chránit pohodu bydlení.	

Poř.č.	Připomínkové místo	Číslo jednací	Článek	AO	Připomínka	Vyhodnocení
					V Opatřeni obecné povahy pro AOV103 se v bodě 3.1 l) uvádí, že podmínkou pro povoleni záměrů OZE je zpracováni studie působeni stroboskopického efektu na obytnou zástavbu s vymezením VTE, u nichž je nutné dobu provozu omezit tak, aby shadow flicker efekt nepřekročil dobu trvání 30 hodin/rok. Vzhledem k umístěni navržené AOV bude v celém roce, kromě letních měsíců, působit tento efekt na obytnou zástavbu obce Jestřebí, což zásadně sníží kvalitu života v obytných zónách Jestřebí. Návrh dále zcela ignoruje zásah do vlastnických práv obyvatel, kdy dojde k prokazatelnému znehodnoceni nemovitosti. **6. Technická a bezpečnostní rizika** V Opatřeni obecné povahy zcela chybí stanoveni pevných odstupových vzdálenosti od obytné zástavby v poměru k uvažované výšce 250 m a nijak neřeší specifika zásahu u staveb vysokých 250 m v lesnatém terénu. Chybí analýza rizik šířeni požáru z gondoly VTE do okolní krajiny. Není stanovena bezpečná vzdálenost od turistických tras a komunikaci pro případ námrazy, což ohrožuje bezpečnost osob v oblasti. Provoz 8 věži VTE a rozsáhlého úložiště elektřiny s sebou nese riziko úniku provozních kapalin (tisíce litrů olejů a chladicích směsi). V případě požáru úložiště nebo havárie VTE hrozí v daném sklonitém terénu okamžitá kontaminace spodních vod, na kterých je obec Jestřebí a Pobučí životně závislá. Absenci analýzy rizik úniku kapalin do specifických hydrogeologických struktur v lokalitě považuji za zásadní vadu návrhu. Nevymezeni bezpečných zón v Opatřeních obecné povahy AOV103 porušuje povinnost chránit život a zdraví osob. **7. Kumulace vlivů** Opatřeni obecné povahy pro AOV103 v bodě 3.1 písm. k) zmiňuje kumulativní působení pouze u hluku. Návrh však zcela postrádá komplexní vyhodnoceni kumulativních a synergických vlivů na krajinný ráz a ekosystémy, což je v rozporu s EIA a evropskou směrnici o posuzováni vlivů na životní prostředí. Požaduji doloženi akustické studie, která zohledni kumulativní vliv (VTE + bateriová úložiště + stávající zdroje hluku). Opatřeni obecné povahy v bodě 3.1 k) sice kumulaci zmiňuje, ale bez vymezeni limitů pro celou oblast je toto ustanoveni nevymahatelné. Bez stanovení maximálního hlukového stropu pro celou AOV (tzv. hlukový management území) nelze garantovat ochranu zdraví obyvatel Jestřebí a Pobučí. Absence kumulativního vlivu v Opatřeni obecné povahy je vadou řízeni, která má za následek nezákonnost celého aktu. Sčítání akustického tlaku a vizuální zátěže u obce Jestřebí a Pobučí nebylo v návrhu nijak kvantifikováno. **8. Infrastruktura pro skladování elektřiny** Návrh Opatřeni obecné povahy v bodě 3 1 b) předpokládá výstavbu areálů určených pro skladování elektřiny. Pro provoz 8 VTE o výšce 250 m je plánovaná výstavba rozsáhlých bateriových úložišť", která představuji další plošný zábor kvalitní půdy o rozloze až 7 000 m^2 pro celou AOV103, zvýšení hlukové zátěže (neustálý hluk chlazeni) a představuje neúměrné riziko pro silně zranitelné podzemní vody v případě havárie či požáru. Tato infrastruktura dále prohlubuje nepřípustnou industrializaci krajinného rázu Na rozdíl od nárazového svistu lopatek VTE, úložiště produkuje monotónní, neustálý hučivý zvuk. V tichém venkovském prostředí se tento zvuk šiří na velké vzdálenosti a zvyšuje celkovou hlukovou hladinu lokality. **9. Rozpor s právem EU a Listinou základních práv a svobod**	

Poř.č.	Připomínkové místo	Číslo jednací	Článek	AO	Připomínka	Vyhodnocení
					Akcelerační oblasti mají být dle směrnice RED III vymezovány v územích "s nízkým environmentálním rizikem". Vzhledem k výskytu chráněných druhů a biokoridorů (přiznaných v Opatření obecné povahy AOV103 v bodě 3.1 písm. q) lokalita AOV103 tuto podmínku nesplňuje. V návrhu AOV103 Jestřebí není prokázáno, že veřejného zájmu na dosaženi cílů RED III nelze dosáhnout v jiných lokalitách (např. v průmyslových zónách nebo lokalitách s nižším environmentálním rizikem), které by nevyžadovaly tak drastický zásah do jiných veřejných zájmů (biodiverzita, ochrana půdy). Pokud existují alternativy, je nucené prosazováni AOV103 zneužitím institutu veřejného zájmu. Je ve veřejném zájmu, aby prostředky a úsilí byly vynakládány účelně. Prosazováni AOV v lokalitě s prokazatelně vysokým hydrogeologickým rizikem a silným odporem místní samosprávy povede k dlouholetým soudním sporům a zablokováni výstavby. Takový postup je v rozporu s veřejným zájmem na rychlou transformaci energetiky, neboť efektivnější je využít lokality s vyšší mírou společenské a odborné akceptace. **III. Závěr** Vzhledem k výše uvedeným skutečnostem je návrh vymezeni akcelerační oblasti AOV103 Jestřebí věcně nesprávný, nezákonný a společensky nepřijatelný. **Požaduji jeho úplné vypuštění z návrhu Změny č. 2 ÚRP.** Občané Jestřebí a Pobučí již svůj nesouhlas s výstavbou větrných elektráren (VTE) vyjádřil v rámci **petice v roce 2024**. Na základě této petice přijalo **Zastupitelstvo obce Jestřebí dne 10.9.2024 usneseni Č.08/13/2024**, ve kterém se jasně vyslovuje proti výstavbě VTE na katastrech Jestřebí, Jestřebíčko a Pobučí. Navržené vymezení akcelerační oblasti je v přímém rozporu s principem samosprávy. Autor návrhu nerespektuje deklarovaný postoj obce a jejich obyvatel, čímž dochází k narušení důvěry v proces územního plánováni a k nucenému prosazováni záměru, který nemá místní akceptaci. Nucené vymezeni AOV proti výslovnému a odůvodněnému nesouhlasu obce (vyjádřenému usnesením zastupitelstva a petici) bez dostatečného prokázáni, že neexistuji jiné (vhodnější) lokality v rámci ČR, je nepřiměřeným zásahem do práva na samosprávu dle Ústavy ČR. požaduji doloženi variantního posouzeni, které prokáže, že cíle RED III nelze dosáhnout v lokalitách s nižším odporem místních komunit a nižšími environmentálními dopady." Vzhledem k výše uvedeným věcným a procesním vadám (zejména nepřezkoumatelnost, rozpor se směrnici RED III a chybné technické parametry v SEA) je návrh v rozporu s § 174 odst. 1 správního řádu. Trvám na tom, aby se správní orgán s každým bodem vypořádal jednotlivě a odůvodnil, proč upřednostňuje energetický záměr nad prokazatelnými hydrogeologickými a environmentálními riziky.	

Příloha č. 5za– Vyhodnocení připomínek obcí a veřejnosti

Poř.č.	Připomínkové místo	Číslo jednací	Článek	AO	Připomínka	Vyhodnocení
5194.	Mgr. Vlasák Martin	MMR-41276-2026-81	99czzr	AOV97	Věc: **Připomínka k návrhu Změny č. 2 Územního rozvojového plánu ČR (ÚRP ČR)** Na základě zveřejněné veřejné vyhlášky č.MMR-25750/2026-81 ze dne 14.4.2026 tímto uplatňuji podle § 97 odst.1 zákona č.283/2021 Sb. Stavební zákon v platném znění připomínku k návrhu změny č.2 územního rozvojového plánu týkající se vymezení níže specifikované akcelerační oblasti : Podávám připomínku k návrhu vymezení akceleračních oblastí pro větrné elektrárny (VTE) v území: AO č.97 oblast Oleška kraj Středočeský a současně na širší území, které může být navrženým řešením přímo či nepřímo ovlivněno Připomínku podávám: ☐ jako osoba žijící v dotčeném území ☐ jako vlastník nemovitosti v dotčeném území ☒ jako osoba, která může být dotčena dopady návrhu (např. z hlediska krajiny, životního prostředí či kvality života) ☐ hospodařím na půdě ☐ jiné: Na základě níže uvedených důvodů **nesouhlasím** s tímto návrhem změny č. 2 ÚRP ČR, který se týká vymezení akcelerační oblasti pro výrobu energie z obnovitelných zdrojů. Uvádím základní **důvody:** **1) Nedostatky návrhu** • návrh není dostatečně odůvodněn a **chybí konkrétní podklady** (zákon č. 500/2004 Sb.) • nebyly dostatečně posouzeny **dopady na životní prostředí** (zákon č. 100/2001 Sb.) • hrozí **narušení krajiny a přírody** (zákon č. 114/1992 Sb.) • návrh **nerespektuje ochranu hodnot území a kvalitu bydlení** (zákon č. 283/2021 Sb.) • nebyly posouzeny jiné **varianty řešení, zejména využití brownfieldů** (opuštěných a již narušených ploch) a návrh tak neodůvodněně zasahuje do volné krajiny • vychází **pouze z expertních odhadů** (počet věží, výkon, rozmístění) • návrh **řeší problémy až dodatečně**, místo aby jim předešel • nejsou dostatečně vyhodnoceny **kumulativní dopady více záměrů v území** **2) Příroda a krajina** • výskyt chráněných druhů (ptáci, netopýři) a zásah do migračních tras (vlk, rys, losi, apod.) 1	**Akceptováno.** Akcelerační oblast AOV97 – Oleška byla vypuštěna.

Poř.č.	Připomínkové místo	Číslo jednací	Článek	AO	Připomínka	Vyhodnocení
					• narušení prvků ÚSES (biokoridory) • zásadní změna krajiny a její industrializace • dominantní stavby (až cca 250 m vysoké) viditelné na velké vzdálenosti • chybí posouzení nočního osvětlení • nedostatečně řešen kumulativní vliv více větrných elektráren **3) Voda a klima** • narušení vsakování vody do půdy a změna odtokových poměrů • zhoršení schopnosti krajiny zadržovat vodu a riziko vysychání krajiny • nedostatečné odstupy od vodních toků (např. 8 m) • chybí posouzení vlivu na mikroklima • **absence hydrogeologického posouzení podzemních vod, které se ve značné míře vyskytují v dané akcelerační oblasti a které zásobují pitnou vodou více jak 15000 lidí regionu** **4) Zemědělská půda** • zábor a znehodnocení kvalitní půdy • možné zásahy do půd I. a II. třídy ochrany (nejcennější půdy) • zhutnění půdy a zvýšení eroze a rozdělení (fragmentace) pozemků • nejasný stav a poškození stávajících meliorací **5) Dopady na obyvatele** • hluk a jeho dlouhodobý vliv • blikání stínů (stroboskopický efekt) • změna charakteru bydlení • pokles hodnoty nemovitostí, snížení atraktivity bydlení, rekreace a cestovního ruchu • není dostatečně vysvětleno, jak byla stanovena vzdálenost od obytné zástavby • pohoda bydlení a zdraví mé rodiny • ztráta zachovalé krajiny, klíčového rozvojového potenciálu oblasti **6) Technická a bezpečnostní rizika** • odlet ledu z rotorů v zimě, rakovinotvorné látky z otěru lopatek • zásah bleskem • požáry zařízení (obtížně zvládnutelné zásahy) • pád částí konstrukce • únik provozních kapalin • šíření požáru do krajiny • kontaminace půdy a vody Není jasné, kdo nese **odpovědnost za škody na zdraví a majetku**. **7) Kumulace vlivů** • sčítání hluku, zásahů do krajiny a vizuální zátěže • dopady více elektráren nejsou vyhodnoceny společně • výsledný dopad na životní prostředí i lidi může být výrazně vyšší **8) Rozpor se zákony ČR a EU** • správní řád (zákon č. 500/2004 Sb.) • ochrana přírody (zákon č. 114/1992 Sb.) • EIA (zákon č. 100/2001 Sb.) • ochrana půdy (zákon č. 334/1992 Sb.) • stavební zákon (zákon č. 283/2021 Sb.) • nesplnění podmínek směrnice EU RED III (nevhodně zvolená lokalita, nevyřešené dopady) 2	

Poř.č.	Připomínkové místo	Číslo jednací	Článek	AO	Připomínka	Vyhodnocení
					• návrh může zasahovat do práva na příznivé životní prostředí a ochranu zdraví podle Listiny základních lidských práv a svobod (čl. 31, čl. 35, čl. 11) • porušení principu předběžné opatrnosti (čl. 191 SFEU), návrh je předkládán bez dostatečných podkladů a při existenci důvodných pochybností o jeho dopadech Navržená oblast **má zásadní střety s přírodou, krajinou, vodou i životem obyvatel**. Tyto problémy nejsou odstraněny, pouze částečně zmírňovány. Návrh není v souladu s principy udržitelného rozvoje a nepřiměřeně zatíží obyvatele našeho regionu. Návrh nemá dostatečné podklady, neřeší varianty a nehodnotí kumulativní dopady, proto **požaduji vyloučení akcelerační oblasti z návrhu.**	
5195.	Kubelková Petra	MMR-41277-2026-81	99czzx	AOV103	**VĚC: Připomínky k návrhu Změny č. 2 Územního rozvojového plánu ČR – vymezeni akcelerační oblasti AOV103 Jestřebí, Olomoucký kraj** Na základě zveřejněné veřejné vyhlášky č.j. MMR-25750/2026-81 ze dne 14.4.2026 tímto uplatňuji podle § 97 odst.1 zákona Č.283/2021 Sb., stavební zákon, v platném znění, připomínky k návrhu Změny Č.2 Územního rozvojového plánu ČR, týkající se vymezeni akcelerační oblasti AOV103 Jestřebí. **I. Žádost o vyloučeni oblasti** Na základě níže uvedených důvodů **nesouhlasím** s tímto návrhem Změny Č.2 Územního rozvojového plánu ČR a **požaduji vyloučeni akcelerační oblasti AOV103 Jestřebí z návrhu Změny č. 2 Územního rozvojového plánu ČR**. Mám za to, že vymezeni této oblasti je v přímém rozporu se zájmy ochrany přírody, krajiny, zemědělského půdního fondu a ochrany zdraví a práv obyvatel dotčených obci Jestřebí a Pobučí. **II. Odůvodnění připomínek** **1. Nedostatky návrhu a procesní pochybeni** Návrh vykazuje zásadní procesní a věcné vady, postrádá konkrétní podklady a podrobnou analýzu lokality. Vychází pouze z expertních odhadů (počet věži, instalovaný výkon), nikoliv z podrobné analýzy území. Nebyly posouzeny jiné možnosti umístěni akceleračních oblasti, zejména využiti brownfieldů či jiné znehodnocené půdy, což je v rozporu se zásadami udržitelného rozvoje území. Návrh rezignuje na předběžnou opatrnost a odsouvá řešení zásadních střetů v území až do fáze povolováni jednotlivých záměrů, čímž popírá smysl strategického plánováni. **2. Ochrana přírody a krajiny** Analýza nárůstu viditelnosti v dokumentu SEA (Strategie Environmental Assessment) u oblasti AOV103 uvažuje s výškou stožárů 120, 170 m a 200 m. Mapa prokazuje drastický nárůst viditelnosti technických staveb v bezprostřední blízkosti sídel. Analýza potvrzuje, že stožáry o výšce 200 m (celková výška s listy cca 250 m) budou dominantou viditelnou z celého území dotčených obci. V Opatřeni obecné povahy se návrh nevypořádal s tím, jak bude chráněn krajinný ráz a pohoda bydlení. Navržená oblast nerespektuje vizuální integritu sídel a fakticky mění charakter venkovského osídleni na průmyslovou zónu bez adekvátní kompenzace či ochranných opatřeni. Lokalita AOV103 představuje cenný krajinný celek, jehož industrializace je nepřípustná. Opatřeni obecné povahy pro AOV103 připouští výjimky pro "nezbytná kříženi" dopravní a technické infrastruktury s biokoridory, což při rozsahu infrastruktury VTE povede k faktické fragmentaci regionálních a	**Akceptováno.** Akcelerační oblast AOV103 – Jestřebí byla vypuštěna.

Poř.č.	Připomínkové místo	Číslo jednací	Článek	AO	Připomínka	Vyhodnocení
					lokálních biokoridorů. Stanovená minimální šířka koridoru 500 m pro velké savce je pro druhy jako například vlk v členitém terénu Jestřebí a Pobučí zcela nedostatečná a nezajišťuje funkčnost migrační trasy. V Opatřeni obecné povahy pro AOV103 je uvedeno, že ochrana netopýrů bude řešena zajištěním akustického monitoringu netopýrů provozovatelem větrné elektrárny podle metodického doporučeni společnosti ČESON, která je v textu označena jako "v přípravě". Stanoveni podmínek ochrany netopýrů odkazem na neexistující/rozpracovaný dokument činí Opatřeni obecné povahy v této části nepřezkoumatelným. Správní akt nemůže ukládat povinnosti na základě dokumentu, který není součásti a jehož obsah je v době schvalováni ÚRP neznámý. To zakládá nezákonnost celého vymezeni AOV103 pro porušeni principu právní jistoty. Jelikož Opatřeni obecné povahy přiznává nutnost následného monitoringu mortality ptáků (bod 3.2 c, d), potvrzuje tím existenci rizika, kterému by mělo být předcházeno nevymezením oblasti v takto cenném území. Vymezeni AOV103 je v přímém rozporu s požadavkem čl.15c směrnice RED III, neboť oblast zahrnuje migrační koridory velkých savců, což automaticky vylučuje klasifikaci území jako 'nízkorizikového'. Návrh AOV103 se nevypořádal s tím, jak může být oblast s přiznanou fragmentaci biokoridorů považována za environmentálně vhodnou. **3. Voda a klimatické funkce krajiny** Podkladová analýza SEA trpí zásadní věcnou vadou, když uvažuje hloubku založeni 2-4 m. Statické požadavky na VTE o výšce 250 m v daných geologických podmínkách vyžaduji hlubinné pilotáže. Tím, že SEA pracovala s chybným technickým zadáním, zcela opominula vyhodnoceni vlivu na hlubší horizonty podzemních vod, které jsou v lokalitě dle VÚMOP silně zranitelné. požaduji revizi SEA na základě reálných technických parametrů staveb. Rozsáhlé betonové základy a obslužné komunikace naruší vsakováni vody, změní odtokové poměry a zhorši schopnost krajiny zadržovat vodu, což je v době klimatické změny nepřípustné. Opatřeni obecné povahy pro AOV103 stanovuje odstup od vodních toků pouze 8 metrů, což považuji za hrubě nedostatečné pro eliminaci rizika kontaminace. Tato vzdálenost je v podhorském terénu naprosto nedostatečná pro ochranu pramenišť a koryt před kontaminaci a změnou odtokových poměrů při masivních zemních pracích (základy pro VTE, zařízeni pro skladováni elektřiny, komunikace), proto je nezbytné zvýšit tento ochranný odstup od vodních toků na minimálně 100 m, aby byla zajištěna elementární ochrana vodních zdrojů. Pouhé konstatováni, že nesmí být narušena funkce, je v rozporu s realitou výstavby, kdy dochází k plošnému zhutněni půdy a přerušeni drenážních systémů, což Opatřeni obecné povahy nijak technicky neřeší. V lokalitě AOV103 se nachází řada individuálních zdrojů pitné vody (studny v obci Jestřebí a Pobučí), které čerpají vodu z mělkých i středně hlubokých horizontů. Hlubinné pilotáže a masivní betonáž (cca 400 m' nepropustné plochy na jednu VTE) prokazatelně protnou hydrogeologické vrstvy a mohou způsobit nevratnou kontaminaci nebo ztrátu vody v těchto studnách. SEA tento scénář vůbec neposuzovala, čímž je dokumentace neúplná. Obnovitelné zdroje energie jsou ve veřejném zájmu, ale nemohou být nadřazeny veřejnému zájmu na zachováni zdrojů pitné vody pro obyvatelstvo. V lokalitě AOV103 dochází k přímému střetu těchto zájmů. Zatímco energetický cil lze naplnit v jiných lokalitách ČR s vhodnějším podložím, zdroje pitné vody v Jestřebí a Pobučí jsou vázány na konkrétní území a jsou nenahraditelné. Ohroženi základních životních potřeb	

Poř.č.	Připomínkové místo	Číslo jednací	Článek	AO	Připomínka	Vyhodnocení
					obyvatel je v rozporu se zásadou proporcionality. Požaduji vyloučeni ploch, které jsou v hydrogeologickém dosahu místních studni a pramenišť. Návrh dále zcela opomíjí vliv rotace listů a změny proudění vzduchu na lokální mikroklima a vysušováni okolních pozemků. **4. Ochrana zemědělského půdního fondu (ZPF)** Mapa oblasti potvrzuje, že AOV103 je vymezena na plochách intenzivně využívané zemědělské půdy. Lokalita zasahuje i do půd I. a II. třídy ochrany. OOP v bodě 3.1 písm. f) řeší pouze "přistup k pozemkům", nikoliv prioritní ochranu půdy jako neobnovitelného zdroje. Navržená ochrana protierozních opatřeni je deklarativní a nezohledňuje zvýšený odtok z manipulačních ploch a komunikaci VTE. Dojde k nevratnému zhutněni půdy těžkou technikou, zvýšeni erozního rizika a fragmentaci zemědělských pozemků, což znemožni efektivní hospodařeni. **5. Dopady na obyvatele a kvalitu života** Návrh nerespektuje požadavky nového stavebního zákona na kvalitu prostředí a pohodu bydlení. Dlouhodobé vystaveni hluku (včetně infrazvuku) představuje riziko pro zdraví obyvatel. Opatřeni obecné povahy odsouvá řešeni hluku až do "navazujících řízeni". požaduji posouzeni kumulativního hluku již ve fázi vymezeni akcelerační oblasti, neboť" po schváleni ÚRP bude obrana nás obyvatel značně ztížena, ne-li zcela nemožná. Hranice AOV103 je od nejbližšího obydli vzdálena pouhých 400 metrů. Návrh AOV103 "při svém zpracováni prokazatelně nepřihlédl k aktuální nové zástavbě, čímž bude docházet k přímému ohroženi zdraví občanů nadlimitním hlukem. Při kumulaci až 8 větrných elektráren o výšce 250 m je odstup 400-500 m od obydli zcela nedostatečný pro dodrženi hygienických limitů hluku v nočních hodinách. Návrh je v rozporu s cílem územního plánováni chránit pohodu bydlení. V Opatřeni obecné povahy pro AOV103 se v bodě 3.1 l) uvádí, že podmínkou pro povoleni záměrů OZE je zpracováni studie působeni stroboskopického efektu na obytnou zástavbu s vymezením VTE, u nichž je nutné dobu provozu omezit tak, aby shadow flicker efekt nepřekročil dobu trvání 30 hodin/rok. Vzhledem k umístěni navržené AOV bude v celém roce, kromě letních měsíců, působit tento efekt na obytnou zástavbu obce Jestřebí, což zásadně sníží kvalitu života v obytných zónách Jestřebí. Návrh dále zcela ignoruje zásah do vlastnických práv obyvatel, kdy dojde k prokazatelnému znehodnoceni nemovitosti. **6. Technická a bezpečnostní rizika** V Opatřeni obecné povahy zcela chybí stanoveni pevných odstupových vzdálenosti od obytné zástavby v poměru k uvažované výšce 250 m a nijak neřeší specifika zásahu u staveb vysokých 250 m v lesnatém terénu. Chybí analýza rizik šířeni požáru z gondoly VTE do okolní krajiny.	

Poř.č.	Připomínkové místo	Číslo jednací	Článek	AO	Připomínka	Vyhodnocení
					Není stanovena bezpečná vzdálenost od turistických tras a komunikaci pro případ námrazy, což ohrožuje bezpečnost osob v oblasti. Provoz 8 věži VTE a rozsáhlého úložiště elektřiny s sebou nese riziko úniku provozních kapalin (tisíce litrů olejů a chladicích směsi). V případě požáru úložiště nebo havárie VTE hrozí v daném sklonitém terénu okamžitá kontaminace spodních vod, na kterých je obec Jestřebí a Pobučí životně závislá. Absenci analýzy rizik úniku kapalin do specifických hydrogeologických struktur v lokalitě považuji za zásadní vadu návrhu. Nevymezeni bezpečných zón v Opatřeních obecné povahy AOV103 porušuje povinnost chránit život a zdraví osob. **7. Kumulace vlivů** Opatřeni obecné povahy pro AOV103 v bodě 3.1 písm. k) zmiňuje kumulativní působení pouze u hluku. Návrh však zcela postrádá komplexní vyhodnoceni kumulativních a synergických vlivů na krajinný ráz a ekosystémy, což je v rozporu s EIA a evropskou směrnici o posuzováni vlivů na životní prostředí. Požaduji doloženi akustické studie, která zohledni kumulativní vliv (VTE + bateriová úložiště + stávající zdroje hluku). Opatřeni obecné povahy v bodě 3.1 k) sice kumulaci zmiňuje, ale bez vymezeni limitů pro celou oblast je toto ustanoveni nevymahatelné. Bez stanovení maximálního hlukového stropu pro celou AOV (tzv. hlukový management území) nelze garantovat ochranu zdraví obyvatel Jestřebí a Pobučí. Absence kumulativního vlivu v Opatřeni obecné povahy je vadou řízeni, která má za následek nezákonnost celého aktu. Sčítání akustického tlaku a vizuální zátěže u obce Jestřebí a Pobučí nebylo v návrhu nijak kvantifikováno. **8. Infrastruktura pro skladování elektřiny** Návrh Opatřeni obecné povahy v bodě 3 1 b) předpokládá výstavbu areálů určených pro skladování elektřiny. Pro provoz 8 VTE o výšce 250 m je plánovaná výstavba rozsáhlých bateriových úložišť", která představuji další plošný zábor kvalitní půdy o rozloze až 7 000 m^2 pro celou AOV103, zvýšení hlukové zátěže (neustálý hluk chlazeni) a představuje neúměrné riziko pro silně zranitelné podzemní vody v případě havárie či požáru. Tato infrastruktura dále prohlubuje nepřípustnou industrializaci krajinného rázu Na rozdíl od nárazového svistu lopatek VTE, úložiště produkuje monotónní, neustálý hučivý zvuk. V tichém venkovském prostředí se tento zvuk šiří na velké vzdálenosti a zvyšuje celkovou hlukovou hladinu lokality. **9. Rozpor s právem EU a Listinou základních práv a svobod** Akcelerační oblasti mají být dle směrnice RED III vymezovány v územích "s nízkým environmentálním rizikem". Vzhledem k výskytu chráněných druhů a biokoridorů (přiznaných v Opatření obecné povahy AOV103 v bodě 3.1 písm. q) lokalita AOV103 tuto podmínku nesplňuje. V návrhu AOV103 Jestřebí není prokázáno, že veřejného zájmu na dosaženi cílů RED III nelze dosáhnout v jiných lokalitách (např. v průmyslových zónách nebo lokalitách s nižším environmentálním rizikem), které by nevyžadovaly tak drastický zásah do jiných veřejných zájmů (biodiverzita, ochrana půdy). Pokud existují alternativy, je nucené prosazováni AOV103 zneužitím institutu veřejného zájmu. Je ve veřejném zájmu, aby prostředky a úsilí byly vynakládány účelně. Prosazováni AOV v lokalitě s prokazatelně vysokým hydrogeologickým rizikem a silným odporem místní samosprávy povede	

Poř.č.	Připomínkové místo	Číslo jednací	Článek	AO	Připomínka	Vyhodnocení
					k dlouholetým soudním sporům a zablokováni výstavby. Takový postup je v rozporu s veřejným zájmem na rychlou transformaci energetiky, neboť efektivnější je využít lokality s vyšší mírou společenské a odborné akceptace. **III. Závěr** Vzhledem k výše uvedeným skutečnostem je návrh vymezeni akcelerační oblasti AOV103 Jestřebí věcně nesprávný, nezákonný a společensky nepřijatelný. **Požaduji jeho úplné vypuštění z návrhu Změny č. 2 ÚRP.** Občané Jestřebí a Pobučí již svůj nesouhlas s výstavbou větrných elektráren (VTE) vyjádřil v rámci **petice v roce 2024**. Na základě této petice přijalo **Zastupitelstvo obce Jestřebí dne 10.9.2024 usneseni Č.08/13/2024**, ve kterém se jasně vyslovuje proti výstavbě VTE na katastrech Jestřebí, Jestřebíčko a Pobučí. Navržené vymezení akcelerační oblasti je v přímém rozporu s principem samosprávy. Autor návrhu nerespektuje deklarovaný postoj obce a jejich obyvatel, čímž dochází k narušení důvěry v proces územního plánováni a k nucenému prosazováni záměru, který nemá místní akceptaci. Nucené vymezeni AOV proti výslovnému a odůvodněnému nesouhlasu obce (vyjádřenému usnesením zastupitelstva a petici) bez dostatečného prokázáni, že neexistuji jiné (vhodnější) lokality v rámci ČR, je nepřiměřeným zásahem do práva na samosprávu dle Ústavy ČR. požaduji doloženi variantního posouzeni, které prokáže, že cíle RED III nelze dosáhnout v lokalitách s nižším odporem místních komunit a nižšími environmentálními dopady." Vzhledem k výše uvedeným věcným a procesním vadám (zejména nepřezkoumatelnost, rozpor se směrnici RED III a chybné technické parametry v SEA) je návrh v rozporu s § 174 odst. 1 správního řádu. Trvám na tom, aby se správní orgán s každým bodem vypořádal jednotlivě a odůvodnil, proč upřednostňuje energetický záměr nad prokazatelnými hydrogeologickými a environmentálními riziky.	
5196.	Smolíková Julie	MMR-41278-2026-81	99czzx	AOV103	**VĚC: Připomínky k návrhu Změny č. 2 Územního rozvojového plánu ČR – vymezeni akcelerační oblasti AOV103 Jestřebí, Olomoucký kraj** Na základě zveřejněné veřejné vyhlášky č.j. MMR-25750/2026-81 ze dne 14.4.2026 tímto uplatňuji podle § 97 odst.1 zákona Č.283/2021 Sb., stavební zákon, v platném znění, připomínky k návrhu Změny Č.2 Územního rozvojového plánu ČR, týkající se vymezeni akcelerační oblasti AOV103 Jestřebí. **I. Žádost o vyloučeni oblasti** Na základě níže uvedených důvodů **nesouhlasím** s tímto návrhem Změny Č.2 Územního rozvojového plánu ČR a **požaduji vyloučeni akcelerační oblasti AOV103 Jestřebí z návrhu Změny č. 2 Územního rozvojového plánu ČR**. Mám za to, že vymezeni této oblasti je v přímém rozporu se zájmy ochrany přírody, krajiny, zemědělského půdního fondu a ochrany zdraví a práv obyvatel dotčených obci Jestřebí a Pobučí. **II. Odůvodnění připomínek** **1. Nedostatky návrhu a procesní pochybeni** Návrh vykazuje zásadní procesní a věcné vady, postrádá konkrétní podklady a podrobnou analýzu lokality. Vychází pouze z expertních odhadů (počet věži, instalovaný výkon), nikoliv z podrobné analýzy území. Nebyly posouzeny jiné možnosti umístěni akceleračních oblasti, zejména využiti brownfieldů či jiné znehodnocené půdy, což je v rozporu se zásadami udržitelného rozvoje území.	**Akceptováno.** Akcelerační oblast AOV103 – Jestřebí byla vypuštěna.

Poř.č.	Připomínkové místo	Číslo jednací	Článek	AO	Připomínka	Vyhodnocení
					Návrh rezignuje na předběžnou opatrnost a odsouvá řešení zásadních střetů v území až do fáze povolováni jednotlivých záměrů, čímž popírá smysl strategického plánováni. **2. Ochrana přírody a krajiny** Analýza nárůstu viditelnosti v dokumentu SEA (Strategie Environmental Assessment) u oblasti AOV103 uvažuje s výškou stožárů 120, 170 m a 200 m. Mapa prokazuje drastický nárůst viditelnosti technických staveb v bezprostřední blízkosti sídel. Analýza potvrzuje, že stožáry o výšce 200 m (celková výška s listy cca 250 m) budou dominantou viditelnou z celého území dotčených obci. V Opatřeni obecné povahy se návrh nevypořádal s tím, jak bude chráněn krajinný ráz a pohoda bydlení. Navržená oblast nerespektuje 1 vizuální integritu sídel a fakticky mění charakter venkovského osídleni na průmyslovou zónu bez adekvátní kompenzace či ochranných opatřeni. Lokalita AOV103 představuje cenný krajinný celek, jehož industrializace je nepřípustná. Opatřeni obecné povahy pro AOV103 připouští výjimky pro "nezbytná kříženi" dopravní a technické infrastruktury s biokoridory, což při rozsahu infrastruktury VTE povede k faktické fragmentaci regionálních a lokálních biokoridorů. Stanovená minimální šířka koridoru 500 m pro velké savce je pro druhy jako například vlk v členitém terénu Jestřebí a Pobučí zcela nedostatečná a nezajišťuje funkčnost migrační trasy. V Opatřeni obecné povahy pro AOV103 je uvedeno, že ochrana netopýrů bude řešena zajištěním akustického monitoringu netopýrů provozovatelem větrné elektrárny podle metodického doporučeni společnosti ČESON, která je v textu označena jako "v přípravě". Stanoveni podmínek ochrany netopýrů odkazem na neexistující/rozpracovaný dokument činí Opatřeni obecné povahy v této části nepřezkoumatelným. Správní akt nemůže ukládat povinnosti na základě dokumentu, který není součásti a jehož obsah je v době schvalováni ÚRP neznámý. To zakládá nezákonnost celého vymezeni AOV103 pro porušeni principu právní jistoty. Jelikož Opatřeni obecné povahy přiznává nutnost následného monitoringu mortality ptáků (bod 3.2 c, d), potvrzuje tím existenci rizika, kterému by mělo být předcházeno nevymezením oblasti v takto cenném území. Vymezeni AOV103 je v přímém rozporu s požadavkem čl.15c směrnice RED III, neboť oblast zahrnuje migrační koridory velkých savců, což automaticky vylučuje klasifikaci území jako 'nízkorizikového'. Návrh AOV103 se nevypořádal s tím, jak může být oblast s přiznanou fragmentaci biokoridorů považována za environmentálně vhodnou. **3. Voda a klimatické funkce krajiny** Podkladová analýza SEA trpí zásadní věcnou vadou, když uvažuje hloubku založeni 2-4 m. Statické požadavky na VTE o výšce 250 m v daných geologických podmínkách vyžaduji hlubinné pilotáže. Tím, že SEA pracovala s chybným technickým zadáním, zcela opominula vyhodnoceni vlivu na hlubší horizonty podzemních vod, které jsou v lokalitě dle VÚMOP silně zranitelné. požaduji revizi SEA na základě reálných technických parametrů staveb. Rozsáhlé betonové základy a obslužné komunikace naruší vsakováni vody, změní odtokové poměry a zhorši schopnost krajiny zadržovat vodu, což je v době klimatické změny nepřípustné.	

Poř.č.	Připomínkové místo	Číslo jednací	Článek	AO	Připomínka	Vyhodnocení
					Opatřeni obecné povahy pro AOV103 stanovuje odstup od vodních toků pouze 8 metrů, což považuji za hrubě nedostatečné pro eliminaci rizika kontaminace. Tato vzdálenost je v podhorském terénu naprosto nedostatečná pro ochranu pramenišť a koryt před kontaminaci a změnou odtokových poměrů při masivních zemních pracích (základy pro VTE, zařízeni pro skladováni elektřiny, komunikace), proto je nezbytné zvýšit tento ochranný odstup od vodních toků na minimálně 100 m, aby byla zajištěna elementární ochrana vodních zdrojů. Pouhé konstatováni, že nesmí být narušena funkce, je v rozporu s realitou výstavby, kdy dochází k plošnému zhutněni půdy a přerušeni drenážních systémů, což Opatřeni obecné povahy nijak technicky neřeší. V lokalitě AOV103 se nachází řada individuálních zdrojů pitné vody (studny v obci Jestřebí a Pobučí), které čerpají vodu z mělkých i středně hlubokých horizontů. Hlubinné pilotáže a masivní betonáž (cca 400 m' nepropustné plochy na jednu VTE) prokazatelně protnou hydrogeologické vrstvy a mohou způsobit nevratnou kontaminaci nebo ztrátu vody v těchto studnách. SEA tento scénář vůbec neposuzovala, čímž je dokumentace neúplná. 2 Obnovitelné zdroje energie jsou ve veřejném zájmu, ale nemohou být nadřazeny veřejnému zájmu na zachováni zdrojů pitné vody pro obyvatelstvo. V lokalitě AOV103 dochází k přímému střetu těchto zájmů. Zatímco energetický cil lze naplnit v jiných lokalitách ČR s vhodnějším podložím, zdroje pitné vody v Jestřebí a Pobučí jsou vázány na konkrétní území a jsou nenahraditelné. Ohroženi základních životních potřeb obyvatel je v rozporu se zásadou proporcionality. Požaduji vyloučeni ploch, které jsou v hydrogeologickém dosahu místních studni a pramenišť. Návrh dále zcela opomíjí vliv rotace listů a změny proudění vzduchu na lokální mikroklima a vysušováni okolních pozemků. **4. Ochrana zemědělského půdního fondu (ZPF)** Mapa oblasti potvrzuje, že AOV103 je vymezena na plochách intenzivně využívané zemědělské půdy. Lokalita zasahuje i do půd I. a II. třídy ochrany. OOP v bodě 3.1 písm. f) řeší pouze "přistup k pozemkům", nikoliv prioritní ochranu půdy jako neobnovitelného zdroje. Navržená ochrana protierozních opatřeni je deklarativní a nezohledňuje zvýšený odtok z manipulačních ploch a komunikaci VTE. Dojde k nevratnému zhutněni půdy těžkou technikou, zvýšeni erozního rizika a fragmentaci zemědělských pozemků, což znemožni efektivní hospodařeni. **5. Dopady na obyvatele a kvalitu života** Návrh nerespektuje požadavky nového stavebního zákona na kvalitu prostředí a pohodu bydlení. Dlouhodobé vystaveni hluku (včetně infrazvuku) představuje riziko pro zdraví obyvatel. Opatřeni obecné povahy odsouvá řešeni hluku až do "navazujících řízeni". požaduji posouzeni kumulativního hluku již ve fázi vymezeni akcelerační oblasti, neboť po schváleni ÚRP bude obrana nás obyvatel značně ztížena, ne-li zcela nemožná. Hranice AOV103 je od nejbližšího obydli vzdálena pouhých 400 metrů. Návrh AOV103 "při svém zpracováni prokazatelně nepřihlédl k aktuální nové zástavbě, čímž bude docházet k přímému ohroženi zdraví občanů nadlimitním hlukem.	

Poř.č.	Připomínkové místo	Číslo jednací	Článek	AO	Připomínka	Vyhodnocení
					Při kumulaci až 8 větrných elektráren o výšce 250 m je odstup 400-500 m od obydli zcela nedostatečný pro dodrženi hygienických limitů hluku v nočních hodinách. Návrh je v rozporu s cílem územního plánováni chránit pohodu bydlení. V Opatřeni obecné povahy pro AOV103 se v bodě 3.1 l) uvádí, že podmínkou pro povoleni záměrů OZE je zpracováni studie působeni stroboskopického efektu na obytnou zástavbu s vymezením VTE, u nichž je nutné dobu provozu omezit tak, aby shadow flicker efekt nepřekročil dobu trvání 30 hodin/rok. Vzhledem k umístěni navržené AOV bude v celém roce, kromě letních měsíců, působit tento efekt na obytnou zástavbu obce Jestřebí, což zásadně sníží kvalitu života v obytných zónách Jestřebí. Návrh dále zcela ignoruje zásah do vlastnických práv obyvatel, kdy dojde k prokazatelnému znehodnoceni nemovitosti. **6. Technická a bezpečnostní rizika** V Opatřeni obecné povahy zcela chybí stanoveni pevných odstupových vzdálenosti od obytné zástavby v poměru k uvažované výšce 250 m a nijak neřeší specifika zásahu u staveb vysokých 250 m v lesnatém terénu. Chybí analýza rizik šířeni požáru z gondoly VTE do okolní krajiny. 3 Není stanovena bezpečná vzdálenost od turistických tras a komunikaci pro případ námrazy, což ohrožuje bezpečnost osob v oblasti. Provoz 8 věži VTE a rozsáhlého úložiště elektřiny s sebou nese riziko úniku provozních kapalin (tisíce litrů olejů a chladicích směsi). V případě požáru úložiště nebo havárie VTE hrozí v daném sklonitém terénu okamžitá kontaminace spodních vod, na kterých je obec Jestřebí a Pobučí životně závislá. Absenci analýzy rizik úniku kapalin do specifických hydrogeologických struktur v lokalitě považuji za zásadní vadu návrhu. Nevymezeni bezpečných zón v Opatřeních obecné povahy AOV103 porušuje povinnost chránit život a zdraví osob. **7. Kumulace vlivů** Opatřeni obecné povahy pro AOV103 v bodě 3.1 písm. k) zmiňuje kumulativní působení pouze u hluku. Návrh však zcela postrádá komplexní vyhodnoceni kumulativních a synergických vlivů na krajinný ráz a ekosystémy, což je v rozporu s EIA a evropskou směrnici o posuzováni vlivů na životní prostředí. Požaduji doloženi akustické studie, která zohledni **kumulativní vliv** (VTE + bateriová úložiště + stávající zdroje hluku). Opatřeni obecné povahy v bodě 3.1 k) sice kumulaci zmiňuje, ale bez vymezeni limitů pro celou oblast je toto ustanoveni nevymahatelné. Bez stanovení maximálního hlukového stropu pro celou AOV (tzv. hlukový management území) nelze garantovat ochranu zdraví obyvatel Jestřebí a Pobučí. Absence kumulativního vlivu v Opatřeni obecné povahy je vadou řízeni, která má za následek nezákonnost celého aktu. Sčítání akustického tlaku a vizuální zátěže u obce Jestřebí a Pobučí nebylo v návrhu nijak kvantifikováno. **8. Infrastruktura pro skladování elektřiny** Návrh Opatřeni obecné povahy v bodě 3 1 b) předpokládá výstavbu areálů určených pro **skladování elektřiny**. Pro provoz 8 VTE o výšce 250 m je plánovaná výstavba rozsáhlých bateriových úložišť, která představuji další plošný zábor kvalitní půdy o rozloze až 7 000 m^2 pro celou AOV103, zvýšení hlukové	

Poř.č.	Připomínkové místo	Číslo jednací	Článek	AO	Připomínka	Vyhodnocení
					zátěže (neustálý hluk chlazeni) a představuje neúměrné riziko pro silně zranitelné podzemní vody v případě havárie či požáru. Tato infrastruktura dále prohlubuje nepřípustnou industrializaci krajinného rázu Na rozdíl od nárazového svistu lopatek VTE, úložiště produkuje **monotónní, neustálý hučivý zvuk**. V tichém venkovském prostředí se tento zvuk šíří na velké vzdálenosti a zvyšuje celkovou hlukovou hladinu lokality. **9. Rozpor s právem EU a Listinou základních práv a svobod** Akcelerační oblasti mají být dle směrnice RED III vymezovány v územích "s nízkým environmentálním rizikem". Vzhledem k výskytu chráněných druhů a biokoridorů (přiznaných v Opatření obecné povahy AOV103 v bodě 3.1 písm. q) lokalita AOV103 tuto podmínku nesplňuje. V návrhu AOV103 Jestřebí není prokázáno, že veřejného zájmu na dosaženi cílů RED III nelze dosáhnout v jiných lokalitách (např. v průmyslových zónách nebo lokalitách s nižším environmentálním rizikem), které by nevyžadovaly tak drastický zásah do jiných veřejných zájmů (biodiverzita, ochrana půdy). Pokud existují alternativy, je nucené prosazováni AOV103 zneužitím institutu veřejného zájmu. Je ve veřejném zájmu, aby prostředky a úsilí byly vynakládány účelně. Prosazováni AOV v lokalitě s prokazatelně vysokým hydrogeologickým rizikem a silným odporem místní samosprávy povede 4 k dlouholetým soudním sporům a zablokováni výstavby. Takový postup je v rozporu s veřejným zájmem na rychlou transformaci energetiky, neboť efektivnější je využít lokality s vyšší mírou společenské a odborné akceptace. **III. Závěr** Vzhledem k výše uvedeným skutečnostem je návrh vymezeni akcelerační oblasti AOV103 Jestřebí věcně nesprávný, nezákonný a společensky nepřijatelný. **Požaduji jeho úplné vypuštění z návrhu Změny č. 2 ÚRP.** Jako občan a člen místní komunity jsem již svůj nesouhlas s výstavbou větrných elektráren (VTE) vyjádřil v rámci **petice v roce 2024**. Na základě této petice přijalo **Zastupitelstvo obce Jestřebí dne 10.9.2024 usneseni Č.08/13/2024**, ve kterém se jasně vyslovuje proti výstavbě VTE na katastrech Jestřebí, Jestřebíčko a Pobučí. Navržené vymezení akcelerační oblasti je v přímém rozporu s principem samosprávy. Autor návrhu nerespektuje deklarovaný postoj obce a jejich obyvatel, čímž dochází k narušení důvěry v proces územního plánováni a k nucenému prosazováni záměru, který nemá místní akceptaci. Nucené vymezeni AOV proti výslovnému a odůvodněnému nesouhlasu obce (vyjádřenému usnesením zastupitelstva a petici) bez dostatečného prokázáni, že neexistuji jiné (vhodnější) lokality v rámci ČR, je nepřiměřeným zásahem do práva na samosprávu dle Ústavy ČR. požaduji doloženi variantního posouzeni, které prokáže, že cíle RED III nelze dosáhnout v lokalitách s nižším odporem místních komunit a nižšími environmentálními dopady." Vzhledem k výše uvedeným věcným a procesním vadám (zejména nepřezkoumatelnost, rozpor se směrnici RED III a chybné technické parametry v SEA) je návrh v rozporu s § 174 odst. 1 správního řádu. Trvám na tom, aby se správní orgán s každým bodem vypořádal jednotlivě a odůvodnil, proč upřednostňuje energetický záměr nad prokazatelnými hydrogeologickými a environmentálními riziky.	

Poř.č.	Připomínkové místo	Číslo jednací	Článek	AO	Připomínka	Vyhodnocení
5197.	Berka Michal	MMR-41279-2026-81	99czzr	AOV97	**NÁMITKY A PŘIPOMÍNKY K NÁVRHU OPATŘENÍ OBECNÉ POVAHY** **Ke spisu:** Návrh Územního opatření obecné povahy pro akcelerační oblast AOV97 Oleška **Dotčené území:** Akcelerační oblast AOV97 (k.ú. Nučice, k.ú. Oleška, k.ú. Prusice) **Podavatel:** Jméno a příjmení: Michal Berka Vztah k území: vlastník pozemků v k.ú. Nučice vedených na LV 426 **Věc: Námitky proti odůvodnění Opatření obecné povahy pro akcelerační oblast AOV97 Oleška a požadavek na vyřazení lokality z důvodu její nevhodnosti** Jako dotčená osoba uplatňuji v zákonné lhůtě následující věcné námitky proti předloženému návrhu Územního opatření obecné povahy (dále jen „ÚO“) pro akcelerační oblast AOV97 Oleška. Na základě níže uvedených skutečností prokazuji, že dotčená lokalita vykazuje fatální střety s ochranou přírody, krajiny a vodních zdrojů, pro umístění větrných elektráren (VTE) je zcela nevhodná a její vymezení přímo ohrožuje jak zásoby pitné vody, tak zákonem chráněné druhy živočichů i kvalitu života obyvatel. **I. Ohrožení zdrojů pitné vody a zásah do Ochranných pásem vodních zdrojů (OPVZ)** Vymezená akcelerační oblast AOV97 se nachází v území s citlivou hydrogeologickou strukturou, která slouží jako klíčové povodí a rezervoár podzemních vod pro zásobování místního obyvatelstva pitnou vodou. Návrh ÚO vykazuje fatální nedostatky v posouzení rizik pro vodní hospodářství: ○ **Zásah do chráněných hydrogeologických struktur:** Realizace průmyslového větrného parku vyžaduje masivní zemní práce, hlubinné zakládání (pilotování) a injektáže stovek tun betonu a ocelových armatur pro základové patky každé z plánovaných turbín o výšce až 250 metrů. Tyto nevratné mechanické zásahy do podloží přímo ohrožují puklinové kolektory podzemní vody a mohou způsobit trvalou ztrátu nebo odklon podzemních pramenů, které napájejí lokální veřejné i privátní studny a vrty v k.ú. Nučice, k.ú. Prusice a k.ú. Oleška. ○ **Střet s Ochrannými pásmy vodních zdrojů (OPVZ):** Širší zájmové území a na něj navázané povrchové i podzemní hydrologické sítě jsou chráněny v rámci pásem hygienické ochrany vodních zdrojů podle zákona č. 254/2001 Sb., o vodách (vodní zákon). Umístění těžké průmyslové infrastruktury, včetně trafostanic, úložišť energie a přístupových komunikací pro těžkou techniku, představuje permanentní riziko havarijního úniku provozních kapalin (oleje, maziva, chladicí směsi) do horninového prostředí a následnou kontaminaci zdrojů pitné vody. ○ **Ignorování kumulativního vlivu na vodní režim:** Masivní zábor a zpevnění ploch pro manipulační jeřáby a obslužné komunikace radikálně sníží přirozenou schopnost krajiny zadržovat vodu (retenci). To povede k urychlení povrchového odtoku, vysušování krajiny a ohrožení vydatnosti podzemních zdrojů, což je v přímém rozporu s proklamovanou ochranou lesů se zvýšenou funkcí vodoochrannou v odst. 3.1 písm. o). **II. Zásah do významných krajinných prvků (VKP) a ÚSES v k.ú. Nučice** Předložený návrh vykazuje zásadní nedostatky v posouzení střetu záměru s prvky Územního systému ekologické stability (ÚSES) a Významnými krajinnými prvky (VKP) na katastrálním území obce Nučice (Praha-východ):	**Akceptováno.** Akcelerační oblast AOV97 – Oleška byla vypuštěna.

Poř.č.	Připomínkové místo	Číslo jednací	Článek	AO	Připomínka	Vyhodnocení
					○ **Vodní tok a údolní niva Nučického potoka (VKP ze zákona):** Akcelerační zóna AOV97 přímo zasahuje do aktivní zóny záplavového území Nučického potoka a jeho nivy. Stanovená ochranná vzdálenost pouhých 8 metrů od břehové hrany v ÚO reflektuje výhradně technickou údržbu toku a manipulaci, zcela však ignoruje prostorové nároky fauny nad nivou potoka v akčních výškách budoucích rotorů VTE, které mohou dosahovat celkové výšky až k 250 metrů. ○ **Lokální ÚSES (Biokoridory a Biocentra):** Text odůvodnění v odst. 3.1 písm. i) výslovně připouští, že liniová dopravní a technická infrastruktura větrného parku bude křížit místní biokoridory. Umístění větrných věží do těsné blízkosti funkčních koridorů popírá samotný smysl existence ÚSES, přičemž tvrzení pořizovatele, že vliv bude „minimální“ a funkčnost nebude narušena, je odborně neobhájitelné. ○ 3. **Registrované VKP a lesní celky:** V dotčeném území se nacházejí remízy a okraje lesních porostů. Jak konstatuje text v odst. 3.1 písm. o), přímo v území je přítomen les zvláštního určení kategorie 32e se zvýšenou funkcí půdoochrannou, vodoochrannou, klimatickou nebo krajinotvornou. Umístění větrných věží o celkové výšce až 250 metrů do bezprostředního sousedství těchto prvků vytváří permanentní ekologické riziko. **III. Absence vyhodnocení fauny letounů (netopýrů) a ignorování smrtících fyzikálních jevů** V textu odůvodnění ÚO v odst. 3.1 písm. n) pořizovatel výslovně přiznává přítomnost letounů v zájmovém území, když uvádí, že cílem jedné z podmínek je „omezení vlivu na hmyz jako kořist konkrétních dotčených druhů ptáků a letounů“. Navzdory tomuto jednoznačnému potvrzení výskytu však text zcela rezignuje na stanovení jakýchkoliv konkrétních druhově specifických či provozních zmírňujících opatření přímo pro netopýry (na rozdíl od ptactva, kde je v odstavci 3.2 definován stop-management). Pouhé proklamované omezení vlivu na hmyzí kořist absolutně neřeší specifické jevy, kterými provoz VTE letouny přímo likviduje: ○ **Barotrauma (Smrtící podtlak):** Na koncích listů rotorů moderních VTE vzniká v důsledku vysoké rychlosti rotace extrémní pokles atmosférického tlaku. Pokud netopýr do této zóny podtlaku vletí, náhlá změna tlaku způsobí roztržení plicních sklípků, masivní vnitřní krvácení a okamžitou smrt zvířete. ○ **Vznik potravní pasti:** Bílé tubusy elektráren vyzařují v podvečer teplo a spolu s povinným leteckým značením masivně přitahují noční hmyz. Kolem věží se tak koncentruje jejich kořist, což netopýry láká lovit v nejrizikovější zóně rotujících listů, což pořizovatel v odst. 3.1 písm. n) sám nepřímo dokládá. ○ **Atrakce vyvýšených dominant:** Netopýři přirozeně využívají vysoké dominanty v krajině jako orientační body při dálkové migraci. Obří věže s průměrem rotoru cca 140–160 m a celkovou výškou k 250 m tak netopýry aktivně stahují z okolí a přivádějí je do smrtelného nebezpečí. **IV. Opomenutí ohrožených a vysoce zranitelných druhů ptactva (luňák červený, moták lužní, křepelka, hrdlička divoká)** Předložené biologické vyhodnocení, na kterém je ÚO založeno a které bylo dokončeno k 10. 12. 2025, zcela selhává v komplexním posouzení avifauny otevřené zemědělské krajiny. Dokument sice v odst. 3.1 písm. j) a odst. 3.2 písm. b) formálně jmenuje některé druhy (čejka, káně, čáp černý atd.), zcela však pomíjí klíčové a nejohroženější druhy ptactva vázané na polní ekosystémy dotčeného území: ○ **Luňák červený *(Milvus milvus)*:** Silně ohrožený druh s prokázaným výskytem v širším zájmovém území. Tento dravec vykazuje celoevropsky extrémní zranitelnost vůči větrným elektrárnám. Při	

Poř.č.	Připomínkové místo	Číslo jednací	Článek	AO	Připomínka	Vyhodnocení
					lovu se totiž dívá výhradně dolů na zem, kde vyhledává mršiny a drobné hlodavce, přičemž vůbec nesleduje prostor před sebou. Kvůli tomuto specifickému letovému chování prokazatelně nedokáže rotující listy VTE zaregistrovat a v celoevropských statistikách mortality na větrných parcích zaujímá tragické první místo. ○ **Moták lužní *(Circus pygargus)*:** Kriticky ohrožený druh, který v této lokalitě hnízdí a migruje. Na rozdíl od běžných dravců hnízdí moták lužní výhradně na zemi přímo v polních kulturách (obilniny, řepka). Realizace průmyslového větrného parku přímo uprostřed polních celků znamená přímou likvidaci jeho hnízdních biotopů, extrémní míru rušení během hnízdění a fatální riziko kolizí při jeho specifickém nízkoletovém lovu. Přítomnost kriticky ohroženého druhu je nepřekonatelnou právní překážkou pro vymezení akcelerační zóny. ○ **Křepelka polní *(Coturnix coturnix)*:** Silně ohrožený druh, jehož stabilní výskyt je zcela vázán na zemědělskou půdu v k.ú. Nučice a Oleška. Tento druh je extrémně citlivý na fragmentaci biotopu a hlukové emise z provozu obřích turbín. ○ **Hrdlička divoká *(Streptopelia turtur)*:** Silně ubývající chráněný druh otevřené zemědělské krajiny s prokazatelným výskytem v lokalitě. Tento druh čelí celoevropskému kritickému propadu populací (přes 80 %). Provoz VTE v těsné blízkosti remízů a lesních okrajů k.ú. Nučice představuje neakceptovatelný tlak na hroutící se populaci tohoto ptáka. ○ **Čejka chocholatá *(Vanellus vanellus)*:** Ohrožený druh, který je v textu odůvodnění sice formálně zmíněn, avšak navržená opatření (vypínání VTE pouze při orbě a sklizni po dobu 5 dnů v odst. 3.2 písm. a) jsou pro ni zcela neúčinná. Čejky v lokalitě hnízdí na jaře přímo na polích a vyžadují klid po celé hnízdní období. Provoz VTE generuje stálý vizuální a akustický stres, což prokazatelně způsobuje opouštění hnízdních lokalit. **V. Nedostatečná odstupová vzdálenost od obytné zástavby a rozpor s vědeckými studiemi** Poukazuji na to, že vymezení akcelerační zóny AOV97 v těsné blízkosti obcí Nučice, Prusice a Oleška nerespektuje moderní vědecké poznatky o vlivu obřích větrných turbín na lidské zdraví. Hranice 500 metrů, která je v tuzemské praxi (a metodických podkladech MMR k nařízení vlády č. 507/2025 Sb. citovaného v textu) považována za doporučený minimální odstup (buffer zónu) od zastavěného území, vychází ze zastaraných hlukových studií pro větrné elektrárny minulé generace o celkové výšce do 100 metrů. V textu odůvodnění se výslovně počítá s moderními megaturbínami o odhadovaném maximálním výkonu až 5,0 MW na jednu věž, s průměrem rotoru cca 140–160 m a celkovou výškou těsně pod 250 metrů. Pracovně prověřené varianty počítají s rozmístěním až 9 takto obrovských věží v rámci vymezených 324,9 ha. Odstup pouhých 500 metrů od ploch bydlení v k.ú. Nučice je v přímém rozporu s mezinárodními standardy územního plánování. Odborné studie německého **Spolkového úřadu pro životní prostředí (Umweltbundesamt – UBA)** jasně dokládají, že pro moderní turbíny s výškou nad 200 metrů se nízkofrekvenční hluk, aerodynamický hluk a infrazvuk prokazatelně šíří do podstatně větších vzdáleností. UBA ve svých vědeckých analýzách a stanoviscích (např. UBA: Mindestabstände zwischen Windenergieanlagen und Wohnnutzungen a navazujících studiích o územní dostupnosti Flächenverfügbarkeit für den Ausbau der Windenergie an Land, Climate Change 32/2023) jednoznačně zvažuje a modeluje ochranné buffer zóny o velikosti **1 000 metrů, respektive až 2 000 metrů** od souvislé bytové zástavby, aby byly minimalizovány negativní socioakustické dopady a chráněno lidské zdraví.	

Poř.č.	Připomínkové místo	Číslo jednací	Článek	AO	Připomínka	Vyhodnocení
					Odstup pouhých 500 metrů v lokalitě s vysokou hustotou zalidnění a probíhající suburbanizací (okres Praha-východ) představuje přímé ohrožení zdraví obyvatel (chronické poruchy spánku, psychický stres ze stroboskopického efektu). Geometrické dodržení bezpečné, vědecky obhájené vzdálenosti 1 000 až 1 500 metrů od lidských sídel však v dané sídelní struktuře obcí Nučice, Prusice a Oleška nelze z prostorových důvodů vůbec dosáhnout. **Závěr a návrh řešení (Požadavky podavatele):** Na základě výše uvedených závažných deficitů v biologických podkladech a fatálních střetů s ochranou vod, přírody a krajiny požaduji: ○ **Zrušení vymezení akcelerační oblasti AOV97 Oleška:** Tato lokalita je z hlediska cílů územního plánování, ochrany vodních zdrojů a veřejných zájmů zcela nevhodná pro umístění záměrů větrných elektráren. Realizace větrného parku v tomto prostoru prokazatelně ohrožuje podzemní prameny pitné vody a zákonem chráněné druhy živočichů – zejména vysoce ohroženého luňáka červeného, kriticky ohroženého motáka lužního, silně ohroženou křepelku polní, ubývající hrdličku divokou, ohroženou čejku chocholatou a netopýry, což je v přímém rozporu se zákonem č. 114/1992 Sb., o ochraně přírody a krajiny. ○ **Úplné přehodnocení rizik pro zdroje podzemních a pitných vod:** Požaduji vypracování nezávislého komplexního hydrogeologického posudku, který zhodnotí vliv hlubinného zakládání 9 obřích turbín na puklinové kolektory podzemních vod a ochranná pásma vodních zdrojů zásobujících dotčené obce. Do té doby je vymezení zóny nepřípustné z důvodu ohrožení strategické infrastruktury státu a veřejného zdraví. ○ **Přehodnocení střetu s ÚSES a VKP:** Schválením této lokality pořizovatel vědomě připouští destrukci funkčnosti lokálního ÚSES (biokoridorů) a zákonem chráněných VKP (údolní niva a záplavové území Nučického potoka). Vzhledem k tomu, že tyto prvky tvoří ekologický celek sloužící jako klíčové migrační koridory a potravní biotopy pro chráněnou faunu, je umísťování větrných elektráren do tohoto území nepřípustné. ○ **Zohlednění nedostatečnosti 500m odstupu v kontextu studií UBA:** Požaduji přehodnocení odstupových vzdáleností od obytné zástavby dotčených obcí a zvýšení ochranného limitu ze základních 500 metrů (uplatňovaných v metodikách k nařízení vlády č. 507/2025 Sb.) na vědecky podložených minimálně 1 500 metrů v souladu s mezinárodní praxí publikovanou německým Spolkovým úřadem pro životní prostředí (UBA), což s ohledem na velikost plánovaných turbín (výška až 250 m, výkon 5 MW) a vysokou hustotu osídlení mikroregionu Praha-východ prokazuje celkovou prostorovou nevhodnost lokality AOV97. ○ **Konstatování neúplnosti podkladů:** Požaduji, aby bylo územní opatření obecné povahy zamítnuto nebo vráceno k přepracování, neboť biologické posouzení ze dne 10. 12. 2025 zcela opomenulo klíčové chráněné druhy otevřené krajiny (luňáka červeného, motáka lužního) a rezignovalo na konkrétní zhodnocení populací netopýrů, přestože jejich přítomnost na lokalitě text odůvodnění sám v odst. 3.1 písm. n) neurčitě přiznává.	
5198.	Churavý Milan	MMR-41280-2026-81	99czzx	AOV103	**VĚC: Připomínky k návrhu Změny č. 2 Územního rozvojového plánu ČR – vymezeni akcelerační oblasti AOV103 Jestřebí, Olomoucký kraj** Na základě zveřejněné veřejné vyhlášky č.j. MMR-25750/2026-81 ze dne 14.4.2026 tímto uplatňuji podle § 97 odst.1 zákona Č.283/2021 Sb., stavební zákon, v platném znění, připomínky k návrhu Změny Č.2 Územního rozvojového plánu ČR, týkající se vymezeni akcelerační oblasti AOV103 Jestřebí. **I. Žádost o vyloučeni oblasti**	**Akceptováno.** Akcelerační oblast AOV103 – Jestřebí byla vypuštěna.

Poř.č.	Připomínkové místo	Číslo jednací	Článek	AO	Připomínka	Vyhodnocení
					Na základě níže uvedených důvodů **nesouhlasím** s tímto návrhem Změny Č.2 Územního rozvojového plánu ČR a **požaduji vyloučeni akcelerační oblasti AOV103 Jestřebí z návrhu Změny č. 2 Územního rozvojového plánu ČR**. Mám za to, že vymezeni této oblasti je v přímém rozporu se zájmy ochrany přírody, krajiny, zemědělského půdního fondu a ochrany zdraví a práv obyvatel dotčených obci Jestřebí a Pobučí. **II. Odůvodnění připomínek** **1. Nedostatky návrhu a procesní pochybeni** Návrh vykazuje zásadní procesní a věcné vady, postrádá konkrétní podklady a podrobnou analýzu lokality. Vychází pouze z expertních odhadů (počet věži, instalovaný výkon), nikoliv z podrobné analýzy území. Nebyly posouzeny jiné možnosti umístěni akceleračních oblasti, zejména využiti brownfieldů či jiné znehodnocené půdy, což je v rozporu se zásadami udržitelného rozvoje území. Návrh rezignuje na předběžnou opatrnost a odsouvá řešení zásadních střetů v území až do fáze povolováni jednotlivých záměrů, čímž popírá smysl strategického plánováni. **2. Ochrana přírody a krajiny** Analýza nárůstu viditelnosti v dokumentu SEA (Strategie Environmental Assessment) u oblasti AOV103 uvažuje s výškou stožárů 120, 170 m a 200 m. Mapa prokazuje drastický nárůst viditelnosti technických staveb v bezprostřední blízkosti sídel. Analýza potvrzuje, že stožáry o výšce 200 m (celková výška s listy cca 250 m) budou dominantou viditelnou z celého území dotčených obci. V Opatřeni obecné povahy se návrh nevypořádal s tím, jak bude chráněn krajinný ráz a pohoda bydlení. Navržená oblast nerespektuje 1 vizuální integritu sídel a fakticky mění charakter venkovského osídleni na průmyslovou zónu bez adekvátní kompenzace či ochranných opatřeni. Lokalita AOV103 představuje cenný krajinný celek, jehož industrializace je nepřípustná. Opatřeni obecné povahy pro AOV103 připouští výjimky pro "nezbytná kříženi" dopravní a technické infrastruktury s biokoridory, což při rozsahu infrastruktury VTE povede k faktické fragmentaci regionálních a lokálních biokoridorů. Stanovená minimální šířka koridoru 500 m pro velké savce je pro druhy jako například vlk v členitém terénu Jestřebí a Pobučí zcela nedostatečná a nezajišťuje funkčnost migrační trasy. V Opatřeni obecné povahy pro AOV103 je uvedeno, že ochrana netopýrů bude řešena zajištěním akustického monitoringu netopýrů provozovatelem větrné elektrárny podle metodického doporučeni společnosti ČESON, která je v textu označena jako "v přípravě". Stanoveni podmínek ochrany netopýrů odkazem na neexistující/rozpracovaný dokument činí Opatřeni obecné povahy v této části nepřezkoumatelným. Správní akt nemůže ukládat povinnosti na základě dokumentu, který není součásti a jehož obsah je v době schvalováni ÚRP neznámý. To zakládá nezákonnost celého vymezeni AOV103 pro porušeni principu právní jistoty. Jelikož Opatřeni obecné povahy přiznává nutnost následného monitoringu mortality ptáků (bod 3.2 c, d), potvrzuje tím existenci rizika, kterému by mělo být předcházeno nevymezením oblasti v takto cenném území. Vymezeni AOV103 je v přímém rozporu s požadavkem čl.15c směrnice RED III, neboť oblast zahrnuje migrační koridory velkých savců, což automaticky vylučuje klasifikaci území jako 'nízkorizikového'. Návrh	

Poř.č.	Připomínkové místo	Číslo jednací	Článek	AO	Připomínka	Vyhodnocení
					AOV103 se nevypořádal s tím, jak může být oblast s přiznanou fragmentaci biokoridorů považována za environmentálně vhodnou. **3. Voda a klimatické funkce krajiny** Podkladová analýza SEA trpí zásadní věcnou vadou, když uvažuje hloubku založeni 2-4 m. Statické požadavky na VTE o výšce 250 m v daných geologických podmínkách vyžaduji hlubinné pilotáže. Tím, že SEA pracovala s chybným technickým zadáním, zcela opominula vyhodnoceni vlivu na hlubší horizonty podzemních vod, které jsou v lokalitě dle VÚMOP silně zranitelné. požaduji revizi SEA na základě reálných technických parametrů staveb. Rozsáhlé betonové základy a obslužné komunikace naruší vsakováni vody, změní odtokové poměry a zhorši schopnost krajiny zadržovat vodu, což je v době klimatické změny nepřípustné. Opatřeni obecné povahy pro AOV103 stanovuje odstup od vodních toků pouze 8 metrů, což považuji za hrubě nedostatečné pro eliminaci rizika kontaminace. Tato vzdálenost je v podhorském terénu naprosto nedostatečná pro ochranu pramenišť" a koryt před kontaminaci a změnou odtokových poměrů při masivních zemních pracích (základy pro VTE, zařízeni pro skladováni elektřiny, komunikace), proto je nezbytné zvýšit tento ochranný odstup od vodních toků na minimálně 100 m, aby byla zajištěna elementární ochrana vodních zdrojů. Pouhé konstatováni, že nesmí být narušena funkce, je v rozporu s realitou výstavby, kdy dochází k plošnému zhutněni půdy a přerušeni drenážních systémů, což Opatřeni obecné povahy nijak technicky neřeší. V lokalitě AOV103 se nachází řada individuálních zdrojů pitné vody (studny v obci Jestřebí a Pobučí), které čerpají vodu z mělkých i středně hlubokých horizontů. Hlubinné pilotáže a masivní betonáž (cca 400 m' nepropustné plochy na jednu VTE) prokazatelně protnou hydrogeologické vrstvy a mohou způsobit nevratnou kontaminaci nebo ztrátu vody v těchto studnách. SEA tento scénář vůbec neposuzovala, čímž je dokumentace neúplná. 2 Obnovitelné zdroje energie jsou ve veřejném zájmu, ale nemohou být nadřazeny veřejnému zájmu na zachováni zdrojů pitné vody pro obyvatelstvo. V lokalitě AOV103 dochází k přímému střetu těchto zájmů. Zatímco energetický cil lze naplnit v jiných lokalitách ČR s vhodnějším podložím, zdroje pitné vody v Jestřebí a Pobučí jsou vázány na konkrétní území a jsou nenahraditelné. Ohroženi základních životních potřeb obyvatel je v rozporu se zásadou proporcionality. Požaduji vyloučeni ploch, které jsou v hydrogeologickém dosahu místních studni a pramenišť". Návrh dále zcela opomíjí vliv rotace listů a změny proudění vzduchu na lokální mikroklima a vysušováni okolních pozemků. **4. Ochrana zemědělského půdního fondu (ZPF)** Mapa oblasti potvrzuje, že AOV103 je vymezena na plochách intenzivně využívané zemědělské půdy. Lokalita zasahuje i do půd I. a II. třídy ochrany. OOP v bodě 3.1 písm. f) řeší pouze "přistup k pozemkům", nikoliv prioritní ochranu půdy jako neobnovitelného zdroje. Navržená ochrana protierozních opatřeni je deklarativní a nezohledňuje zvýšený odtok z manipulačních ploch a komunikaci VTE. Dojde k nevratnému zhutněni půdy těžkou technikou, zvýšeni erozního rizika a fragmentaci zemědělských pozemků, což znemožni efektivní hospodařeni.	

Poř.č.	Připomínkové místo	Číslo jednací	Článek	AO	Připomínka	Vyhodnocení
					5. Dopady na obyvatele a kvalitu života Návrh nerespektuje požadavky nového stavebního zákona na kvalitu prostředí a pohodu bydlení. Dlouhodobé vystaveni hluku (včetně infrazvuku) představuje riziko pro zdraví obyvatel. Opatřeni obecné povahy odsouvá řešeni hluku až do "navazujících řízeni". požaduji posouzeni kumulativního hluku již ve fázi vymezeni akcelerační oblasti, nebot" po schváleni ÚRP bude obrana nás obyvatel značně ztížena, ne-li zcela nemožná. Hranice AOV103 je od nejbližšího obydli vzdálena pouhých 400 metrů. Návrh AOV103 "při svém zpracováni prokazatelně nepřihlédl k aktuální nové zástavbě, čímž bude docházet k přímému ohroženi zdraví občanů nadlimitním hlukem. Při kumulaci až 8 větrných elektráren o výšce 250 m je odstup 400-500 m od obydli zcela nedostatečný pro dodrženi hygienických limitů hluku v nočních hodinách. Návrh je v rozporu s cílem územního plánováni chránit pohodu bydlení. V Opatřeni obecné povahy pro AOV103 se v bodě 3.1 l) uvádí, že podmínkou pro povoleni záměrů OZE je zpracováni studie působeni stroboskopického efektu na obytnou zástavbu s vymezením VTE, u nichž je nutné dobu provozu omezit tak, aby shadow flicker efekt nepřekročil dobu trvání 30 hodin/rok. Vzhledem k umístěni navržené AOV bude v celém roce, kromě letních měsíců, působit tento efekt na obytnou zástavbu obce Jestřebí, což zásadně sníží kvalitu života v obytných zónách Jestřebí. Návrh dále zcela ignoruje zásah do vlastnických práv obyvatel, kdy dojde k prokazatelnému znehodnoceni nemovitosti. **6. Technická a bezpečnostní rizika** V Opatřeni obecné povahy zcela chybí stanoveni pevných odstupových vzdálenosti od obytné zástavby v poměru k uvažované výšce 250 m a nijak neřeší specifika zásahu u staveb vysokých 250 m v lesnatém terénu. Chybí analýza rizik šířeni požáru z gondoly VTE do okolní krajiny. 3 Není stanovena bezpečná vzdálenost od turistických tras a komunikaci pro případ námrazy, což ohrožuje bezpečnost osob v oblasti. Provoz 8 věži VTE a rozsáhlého úložiště elektřiny s sebou nese riziko úniku provozních kapalin (tisíce litrů olejů a chladicích směsi). V případě požáru úložiště nebo havárie VTE hrozí v daném sklonitém terénu okamžitá kontaminace spodních vod, na kterých je obec Jestřebí a Pobučí životně závislá. Absenci analýzy rizik úniku kapalin do specifických hydrogeologických struktur v lokalitě považuji za zásadní vadu návrhu. Nevymezeni bezpečných zón v Opatřeních obecné povahy AOV103 porušuje povinnost chránit život a zdraví osob. **7. Kumulace vlivů** Opatřeni obecné povahy pro AOV103 v bodě 3.1 písm. k) zmiňuje kumulativní působení pouze u hluku. Návrh však zcela postrádá komplexní vyhodnoceni kumulativních a synergických vlivů na krajinný ráz a ekosystémy, což je v rozporu s EIA a evropskou směrnici o posuzováni vlivů na životní prostředí.	

Poř.č.	Připomínkové místo	Číslo jednací	Článek	AO	Připomínka	Vyhodnocení
					Požaduji doloženi akustické studie, která zohledni **kumulativní vliv** (VTE + bateriová úložiště + stávající zdroje hluku). Opatřeni obecné povahy v bodě 3.1 k) sice kumulaci zmiňuje, ale bez vymezeni limitů pro celou oblast je toto ustanoveni nevymahatelné. Bez stanovení maximálního hlukového stropu pro celou AOV (tzv. hlukový management území) nelze garantovat ochranu zdraví obyvatel Jestřebí a Pobučí. Absence kumulativního vlivu v Opatřeni obecné povahy je vadou řízeni, která má za následek nezákonnost celého aktu. Sčítání akustického tlaku a vizuální zátěže u obce Jestřebí a Pobučí nebylo v návrhu nijak kvantifikováno. **8. Infrastruktura pro skladování elektřiny** Návrh Opatřeni obecné povahy v bodě 3 1 b) předpokládá výstavbu areálů určených pro **skladování elektřiny**. Pro provoz 8 VTE o výšce 250 m je plánovaná výstavba rozsáhlých bateriových úložišť", která představuji další plošný zábor kvalitní půdy o rozloze až 7 000 m^2 pro celou AOV103, zvýšení hlukové zátěže (neustálý hluk chlazeni) a představuje neúměrné riziko pro silně zranitelné podzemní vody v případě havárie či požáru. Tato infrastruktura dále prohlubuje nepřípustnou industrializaci krajinného rázu Na rozdíl od nárazového svistu lopatek VTE, úložiště produkuje **monotónní, neustálý hučivý zvuk**. V tichém venkovském prostředí se tento zvuk šiří na velké vzdálenosti a zvyšuje celkovou hlukovou hladinu lokality. **9. Rozpor s právem EU a Listinou základních práv a svobod** Akcelerační oblasti mají být dle směrnice RED III vymezovány v územích "s nízkým environmentálním rizikem". Vzhledem k výskytu chráněných druhů a biokoridorů (přiznaných v Opatření obecné povahy AOV103 v bodě 3.1 písm. q) lokalita AOV103 tuto podmínku nesplňuje. V návrhu AOV103 Jestřebí není prokázáno, že veřejného zájmu na dosaženi cílů RED III nelze dosáhnout v jiných lokalitách (např. v průmyslových zónách nebo lokalitách s nižším environmentálním rizikem), které by nevyžadovaly tak drastický zásah do jiných veřejných zájmů (biodiverzita, ochrana půdy). Pokud existují alternativy, je nucené prosazováni AOV103 zneužitím institutu veřejného zájmu. Je ve veřejném zájmu, aby prostředky a úsilí byly vynakládány účelně. Prosazováni AOV v lokalitě s prokazatelně vysokým hydrogeologickým rizikem a silným odporem místní samosprávy povede 4 k dlouholetým soudním sporům a zablokováni výstavby. Takový postup je v rozporu s veřejným zájmem na rychlou transformaci energetiky, neboť efektivnější je využít lokality s vyšší mírou společenské a odborné akceptace. **III. Závěr** Vzhledem k výše uvedeným skutečnostem je návrh vymezeni akcelerační oblasti AOV103 Jestřebí věcně nesprávný, nezákonný a společensky nepřijatelný. **Požaduji jeho úplné vypuštění z návrhu Změny č. 2 ÚRP.** Jako občan a člen místní komunity jsem již svůj nesouhlas s výstavbou větrných elektráren (VTE) vyjádřil v rámci **petice v roce 2024**. Na základě této petice přijalo **Zastupitelstvo obce Jestřebí dne 10.9.2024 usneseni Č.08/13/2024**, ve kterém se jasně vyslovuje proti výstavbě VTE na katastrech Jestřebí, Jestřebíčko a Pobučí. Navržené vymezení akcelerační oblasti je v přímém rozporu s principem samosprávy.	

Poř.č.	Připomínkové místo	Číslo jednací	Článek	AO	Připomínka	Vyhodnocení
					Autor návrhu nerespektuje deklarovaný postoj obce a jejich obyvatel, čímž dochází k narušení důvěry v proces územního plánováni a k nucenému prosazováni záměru, který nemá místní akceptaci. Nucené vymezeni AOV proti výslovnému a odůvodněnému nesouhlasu obce (vyjádřenému usnesením zastupitelstva a petici) bez dostatečného prokázáni, že neexistuji jiné (vhodnější) lokality v rámci ČR, je nepřiměřeným zásahem do práva na samosprávu dle Ústavy ČR. požaduji doloženi variantního posouzeni, které prokáže, že cíle RED III nelze dosáhnout v lokalitách s nižším odporem místních komunit a nižšími environmentálními dopady." Vzhledem k výše uvedeným věcným a procesním vadám (zejména nepřezkoumatelnost, rozpor se směrnici RED III a chybné technické parametry v SEA) je návrh v rozporu s § 174 odst. 1 správního řádu. Trvám na tom, aby se správní orgán s každým bodem vypořádal jednotlivě a odůvodnil, proč upřednostňuje energetický záměr nad prokazatelnými hydrogeologickými a environmentálními riziky.	
5199.	SDH Knínice	MMR-41281-2026-81	99cz, 99czz, 99czza, 99czzb, 99czzza	AOV46, AOV73, AOV74, AOV75, AOV106	Věc: **<u>Připomínka k návrhu Změny č. 2 Územního rozvojového plánu ČR (ÚRP ČR)</u>** Podávám připomínku k návrhu vymezení akceleračních oblastí pro větrné elektrárny (VTE) v území: AOV46, oblast Hříšice AOV73, oblast Jemnice AOV74, oblast Lomy AOV75, oblast Jiratice AOV106, oblast Dešov a současně na širší území, které může být navrženým řešením přímo či nepřímo ovlivněno. Připomínku podávám za spolek fungující v dotčeném území Na základě níže uvedených důvodů **nesouhlasím** s tímto návrhem změny č. 2 ÚRP ČR, který se týká vymezení akceleračních oblastí pro výrobu energie z obnovitelných zdrojů. Uvádím základní důvody: **1) Nedostatky návrhu** ○ návrh není dostatečně odůvodněn a **chybí konkrétní podklady** (zákon č. 500/2004 Sb.) ○ nebyly dostatečně posouzeny **dopady na životní prostředí** (zákon č. 100/2001 Sb.) ○ hrozí **narušení krajiny a přírody** (zákon č. 114/1992 Sb.) ○ návrh **nerespektuje ochranu hodnot území a kvalitu bydlení** (zákon č. 283/2021 Sb.) ○ nebyly posouzeny jiné **varianty řešení, zejména využití brownfieldů** (opuštěných a již narušených ploch) a návrh tak neodůvodněně zasahuje do volné krajiny ○ vychází **pouze z expertních odhadů** (počet věží, výkon, rozmístění) ○ návrh **řeší problémy až dodatečně**, místo aby jim předešel ○ nejsou dostatečně vyhodnoceny **kumulativní dopady více záměrů v území** **2) Příroda a krajina** ○ výskyt chráněných druhů a zásah do migračních tras ○ narušení prvků ÚSES (biokoridory) ○ zásadní změna krajiny a její industrializace ○ dominantní stavby (až cca 250 m vysoké) viditelné na velké vzdálenosti ○ chybí posouzení nočního osvětlení ○ nedostatečně řešen kumulativní vliv více větrných elektráren **3) Voda a klima** ○ narušení vsakování vody do půdy a změna odtokových poměrů	**Akceptováno částečně.** Akcelerační oblast AOV46 – Hříšice byla vypuštěna. Oblasti AOV73 Jemnice, AOV75 Jiratice a AOV106 Dešov byly oproti původnímu návrhu zmenšeny. Akcelerační oblasti byly vymezeny na celostátní úrovni v Z2 ÚRP na základě Zadání Z2 ÚRP schváleného Vládou ČR. Vymezení akceleračních oblastí proběhlo na základě biologického posouzení konkrétních území podle § 11 odst. 3 resp. 4 ZOZE, jehož výsledky spolu s výsledky vyhodnocení vlivů na životní prostředí (SEA, Příloha č. 5 k odůvodnění Z2 ÚRP) byly zapracovány do návrhu Z2 ÚRP. Návrh Z2 ÚRP a jeho odůvodnění, návrh souvisejících územních opatření a jejich odůvodnění obsahují náležitosti v souladu s příslušnými právními předpisy, včetně správního řádu, stavebního zákona a dalších. Zpracování VVURÚ odpovídá obsahem i strukturou požadavkům obsaženým v příloze č. 4 stavebního zákona, včetně posouzení kumulativních a synergických vlivů, vlivů na zdraví a hodnocení nulové varianty (platné znění ÚRP) vůči variantě navrhované (Z2 ÚRP). Zadání Z2 ÚRP schválené Vládou ČR nepožadovalo jiná variantní řešení. Ustanovení § 4 odst. 3 ZOZE a čl. 15c směrnice RED III sice upřednostňují brownfieldy a degradované plochy, avšak nevylučují vymezení akcelerační oblasti na jiných pozemcích. Vymezení výhradně na degradovaných plochách nebylo s ohledem na prostorové nároky technologie větrných elektráren proveditelné. Samotný způsob vymezení akceleračních oblastí na základě podkladů (biologická posouzení, mapy citlivosti ptáků vůči výstavbě VTE zpracované ČSO, území významná pro netopýry dle podkladů ČESON, biotopy zvláště chráněných druhů velkých savců a další) a nařízení vlády č. 507/2025 Sb. minimalizuje vliv na složky životního prostředí. Pro všechny akcelerační oblasti jsou současně pořizována územní opatření, která obsahují opatření stanovená na základě biologických posouzení. Tato opatření dále zmírňují negativní vlivy, které nebylo možné vyloučit vymezením akcelerační oblasti. Podmínky v územních

Poř.č.	Připomínkové místo	Číslo jednací	Článek	AO	Připomínka	Vyhodnocení
					○ zhoršení schopnosti krajiny zadržovat vodu a riziko vysychání krajiny ○ nedostatečné odstupy od vodních toků ○ chybí posouzení vlivu na mikroklima **4) Zemědělská půda** ○ zábor a znehodnocení kvalitní půdy ○ možné zásahy do půd I. a II. třídy ochrany (nejcennější půdy) ○ zhutnění půdy a zvýšení eroze a rozdělení (fragmentace) pozemků ○ nejasný stav a poškození meliorací **5) Dopady na obyvatele** ○ hluk, infrazvuk a jeho dlouhodobý vliv ○ blikání stínů (stroboskopický efekt) ○ změna charakteru bydlení ○ pokles hodnoty nemovitostí a změna ručení u hypotečních úvěrů ○ není dostatečně vysvětleno, jak byla stanovena vzdálenost od obytné zástavby **6) Technická a bezpečnostní rizika** ○ odlet ledu z rotorů v zimě ○ zásah bleskem ○ požáry zařízení (obtížně zvládnutelné zásahy) ○ pád částí konstrukce ○ únik provozních kapalin ○ šíření požáru do krajiny ○ kontaminace půdy a vody Není jasné, kdo nese **odpovědnost za škody na zdraví a majetku**. **7) Kumulace vlivů** ○ sčítání hluku, zásahů do krajiny a vizuální zátěže ○ dopady více elektráren nejsou vyhodnoceny společně ○ výsledný dopad na životní prostředí i lidi může být výrazně vyšší **8) Rozpor se zákony ČR a EU** ○ správní řád (zákon č. 500/2004 Sb.) ○ ochrana přírody (zákon č. 114/1992 Sb.) ○ EIA (zákon č. 100/2001 Sb.) ○ ochrana půdy (zákon č. 334/1992 Sb.) ○ stavební zákon (zákon č. 283/2021 Sb.) ○ nesplnění podmínek směrnice EU RED III (nevhodně zvolená lokalita, nevyřešené dopady) ○ návrh může zasahovat do práva na příznivé životní prostředí a ochranu zdraví podle Listiny základních lidských práv a svobod (čl. 31, čl. 35, čl. 11) ○ porušení principu předběžné opatrnosti (čl. 191 SFEU), návrh je předkládán bez dostatečných podkladů a při existenci důvodných pochybností o jeho dopadech Navržené oblasti **mají zásadní střety s přírodou, krajinou, vodou i životem obyvatel.** Tyto problémy nejsou odstraněny, pouze částečně zmírňovány. Návrh nemá dostatečné podklady, neřeší varianty a nehodnotí kumulativní dopady, proto **požaduji vyloučení akceleračních oblastí z návrhu.**	2	opatřeních zahrnují ochranu prvků lokálního ÚSES a všech biokoridorů, ochranu biotopů, ZPF a PUPFL, dále povinnost biologického dozoru, monitoring mortality ptáků a netopýrů, detekční systémy a další podmínky specifické vzhledem ke konkrétní akcelerační oblasti. Jedním z podkladů pro zpracování Z2 ÚRP byl dokument Akcelerační oblasti, předvýběr ploch k výstavbě VTE, Screening území ČR z hlediska ochrany krajinného rázu (Roman Bukáček, Simona Vondráčková, 2025). Při vymezování akceleračních oblastí byl krajinný ráz dále prověřován, a to s ohledem na hodnoty území. Vlivy na krajinný ráz pak byly dále vyhodnoceny v rámci VVURÚ, a to jak z hlediska navrhovaného souboru akceleračních oblastí jako celku, tak pro jednotlivá území v kartách akceleračních oblastí, které obsahují i mapy viditelnosti (Příloha SEA). Podmínky v územních opatřeních pak dále omezují barevné řešení doprovodných staveb a rozsah trvalých terénních úprav. V souvisejících územních opatření jsou stanoveny podmínky, které zajišťují ochranu protierozních opatření, funkčních melioračních zařízení, vodních toků a ploch a rovněž omezující možné terénní úpravy. Vzhledem k charakteru a rozsahu potenciálních záměrů se při naplnění podmínek nepředpokládá realizace zpevněných ploch v takovém rozsahu, který by mohl významně ovlivnit vodní režim v rámci akceleračních oblastí. V souladu s požadavky vodního zákona se v rámci procesu povolování záměru bude vyjadřovat vodoprávní úřad. Významné ovlivnění mikroklimatu se u akceleračních oblastí pro VTE ani FVE nepředpokládá. Ochrana ZPF je řešena v souvisejících územních opatřeních. Podmínkami je zajištěno, že nebudou vznikat neobhospodařovatelné zbytkové zemědělské pozemky ani pozemky bez přístupu k veřejně přístupné pozemní komunikaci. Dále je v nich požadavek na upřednostní nižších tříd ochrany ZPF při realizaci záměrů OZE a je stanovena maximální plocha dlouhodobého nebo trvalého odnětí ZPF pro záměry OZE v celé akcelerační oblasti. Souhlas s odnětím ze ZPF bude vydán v navazujícím řízení dle stavebního zákona. Při vymezení akceleračních oblastí nelze předjímat konkrétní technické parametry či přesné umístění záměrů OZE. Obavy z negativních vlivů hluku a stroboskopického efektu řeší podmínky stanovené ve všech územních opatřeních pro akcelerační oblasti pro VTE, které ukládají zpracování hlukové studie, studie působení stroboskopického efektu, včetně minimalizace shadow flicker efektu, a také omezují světelné zatížení. Akcelerační oblasti pro VTE byly vymezeny s odstupem alespoň 500 m od obytné zástavby s ohledem na snížení rizik pro obyvatele. V případě, že by záměr nesplňoval zákonné hygienické limity (nařízení vlády č. 272/2011 Sb., o ochraně zdraví před nepříznivými účinky hluku a vibrací) a další požadavky

Poř.č.	Připomínkové místo	Číslo jednací	Článek	AO	Připomínka	Vyhodnocení
					Je mi známo, že mi na moje připomínky nebude odpovězeno adresně, ale formou jednoho dokumentu, který by měl řešit všechny zaslané připomínky z celé ČR. Z tohoto důvodu žádám, aby byl součástí odpovědi na připomínky jmenný soupis osob, které odpovědi vypracovaly, jejich dosažené vzdělání, jejich profesní odbornost a délka praxe v oboru, aby bylo zcela zřejmé, že posouzení připomínek proběhlo v souladu se zákonem a posuzovatelé připomínek splnili minimální odborný standard. Pokud bude vyhláška schválena a nabude právní moci, tak jsme rozhodnuti podat žalobu na zrušení této vyhlášky dle §101a odst.1). zákona 150/2002Sb, protože máme zato, že její současná podoba je protiprávní. Jednou z našich činností je výchova mladých hasičů. Kromě typických hasičských dovedností, děti učíme, jak se chovat k přírodě a jak mít vztah ke svému regionu. Můžete mi vysvětlit, jak bychom měli dětem odpovědět na otázku, proč jsme dopustili devastaci krajiny a proč mají poslouchat / vnímat hluk z větrných elektráren?	vyplývající z příslušných právních předpisů (např. požární bezpečnost) a současně podmínky v územním opatření, nemůže být povolen. Odpovědnost za škody má provozovatel větrné elektrárny, který odpovídá za její technický stav a bezpečnost provozu podle občanského zákoníku (zákon č. 89/2012 Sb.). Vymezení akcelerační oblasti v ÚRP nezakládá možnost vyvlastnění ani právo na výstavbu VTE a nevylučuje jiné využití území. Nebylo prokázáno, že by instalace VTE měla významný negativní vliv na cenu nemovitostí či provádění investic. Lokální dopady na cenu nemovitostí konkrétních záměrů nelze posuzovat na koncepční úrovni při vymezování akceleračních oblastí v ÚRP. Návrh Změny č. 2 ÚRP byl připraven v souladu s platnou legislativou ČR a EU, včetně správního řádu, stavebního zákona, zákona č. 249/2025 Sb. (ZOZE) zákona č. 114/1992 Sb. (ZOPK), směrnice RED III, směrnice o ochraně volně žijících ptáků a směrnice o stanovištích. Vymezení akceleračních oblastí a podmínky v územních opatřeních jsou stanoveny na základě zákona a v jeho mezích. Dopad na veřejné zájmy byl posouzen VVURÚ.
5200.	Nový Lubomír	MMR-41282-2026-81	99czj, 99czk	AOV56, AOV57	**Věc: Připomínka k návrhu změny č. 2 územního rozvojového plánu ČR** V souladu s možností uplatnit připomínky k návrhu Změny č. 2 Územního rozvojového plánu ČR podávám připomínku k vymezení akceleračních oblasti pro rozvoj větrné energie **AOV 56** a **AOV 57**. Výše zmíněné oblasti podle mého názoru **nesplňují parametry pro akcelerační zóny pro získávání větrné energie** a případné využití těchto ploch pro stavbu větrných elektráren by bylo v rozporu s následující legislativou: **1) Listina základních práv a svobod** Čl: 35 LZPS uvádí: *„Každý má právo na příznivé životní prostředí.“* V případě stavby větrných elektráren v předmětném území by došlo k významnému zhoršení stavu životního prostředí a k významným negativním vlivům jak na přírodu, tak i na obyvatele (viz dále), což je v rozporu s LZPS. **2) Zákon č. 100/2001 Sb. (o posuzování vlivů na životní prostředí)** § 2 tohoto zákona uvádí: *„Posuzují se vlivy na obyvatelstvo a veřejné zdraví a vlivy na životní prostředí, zahrnující vlivy na živočichy a rostliny, ekosystémy, biologickou rozmanitost, půdu, vodu, ovzduší, klima a krajinu, přírodní zdroje, hmotný majetek a kulturní dědictví, vymezené zvláštními právními předpisy) a na jejich vzájemné působení a souvislosti.“* V akceleračních zónách dochází k omezení, resp. vyloučení standardního posuzování vlivů na životní prostředí (EIA). O to vyšší nároky musí být kladeny na kvalitu, úplnost a konkrétnost podkladů a vyhodnocení vlivů na životní prostředí již na úrovni tohoto návrhu. Předložený návrh však tyto požadavky nenaplňuje, zejména postrádá dostatečné vyhodnocení konkrétních lokálních dopadů, kumulativních vlivů v území a jejich dopadů na krajinný ráz, obytné prostředí a veřejné	**Akceptováno částečně.** Akcelerační oblast AOV56 Vrabčiny byla oproti původnímu návrhu zmenšena. Obě oblasti jsou v návrhu Změny č. 2 ÚRP zachovány. Vymezení akceleračních oblastí proběhlo na základě biologického posouzení konkrétních navrhovaných území podle § 11 odst. 3 resp. 4 zákona č. 249/2025 Sb. (ZOZE), jehož výsledky spolu s výsledky vyhodnocení vlivů na životní prostředí (SEA/VVURÚ, Příloha 5 k Změně č. 2 ÚRP) byly zapracovány do návrhu; oblasti, u nichž autorizované osoby identifikovaly významné negativní nebo kumulativní vlivy, byly ze Změny č. 2 ÚRP vyloučeny (odůvodnění Změny č. 2 ÚRP, odst. 32). Pro výběr ploch akceleračních oblastí byla využita mapa citlivosti ptáků vůči VTE zpracovaná Českou společností ornitologickou; území s extrémním a vysokým kolizním rizikem do akceleračních oblastí pokud možno zahrnuta nebyla. Pro každou akcelerační oblast bylo zpracováno biologické posouzení, jehož výsledky byly zapracovány do podmínek územních opatření (ochrana biotopů, biologický dozor, monitoring mortality ptáků, detekční systémy, selektivní odstávky). Nebyly identifikovány významné negativní vlivy, které by bránily vymezení akceleračních oblastí. Návrh Změny č. 2 ÚRP byl připraven v souladu s právními předpisy (včetně požadavků Listiny základních práv a svobod). Akcelerační oblasti, resp. jejich využití pro zvýšení výroby

Poř.č.	Připomínkové místo	Číslo jednací	Článek	AO	Připomínka	Vyhodnocení
					zdraví. Tento návrh proto nelze použít jako podklad k vyhlášení akceleračních zón, kde by došlo k omezení posuzování vlivů na životní prostředí. **3) Aarhuská úmluva** Tato úmluva předpokládá účast veřejnosti na rozhodovacích procesech a práva veřejnosti na přístup k právní ochraně v záležitostech životního prostředí. Současný návrh akceleračních zón naopak předpokládá omezení práva veřejnosti účastnit se rozhodování o stavbě větrných elektráren. Vzhledem ke zkrácenému povolovacímu procesu lze předpokládat i značně omezené možností veřejnosti, jak stavbu zastavit či omezit její negativní dopady. Tento návrh proto může přinést zásadní rozpor s touto mezinárodní úmluvou. **4) Evropská úmluva o krajině** Tato úmluva zakotvuje krajinu jako jednu ze základních složek životního prostředí a ukládá ochranu krajinného rázu při stavebních záměrech. Předmětný návrh AOV naopak zcela ignoruje hodnocení krajinného rázu. Lze předpokládat, že výstavbou větrných elektráren by byl poškozen specifický charakter území severního Rokycanska, což by vedlo k rozporu s plněním zmíněné úmluvy. **5) Směrnice RED III o podpoře OZE** Tato směrnice udává u OZE prioritní využití průmyslových ploch, brownfieldů a technicky narušených území s cílem minimalizovat další narušení krajiny. Současný plán akceleračních zón (včetně AOV 56 a AOV 57) naopak předpokládá výstavbu větrných elektráren v zemědělské, lesní a sídelní krajině, která nevykazuje známky poškození průmyslovou či těžební činností. Jednalo by se zde o přeměnu dosud relativně zdravé a hodnotné krajiny v industriální zónu určenou pro výrobu elektřiny. Návrh akceleračních zón je tudíž v rozporu s uvedenou směrnicí. **6) Směrnice o ptácích (2009/147/ES)** Větrné elektrárny mohou mít významný negativní dopad na populace ptáků; v případě AOV 56 a AOV 57 mohou být dotčeny i chráněné druhy (viz dále v bodu 7c). Kromě toho leží navržené AOV v těsné blízkosti Ptačí oblasti Křivoklátsko a mohou ovlivnit i druhy, které jsou zde předmětem ochrany. Zároveň bylo na veřejném projednání dne 15. 5. 2026 uvedeno, že ornitologický průzkum předmětných oblastí probíhal pouze v době srpen-říjen 2025, což je pro komplexní zhodnocení zcela nedostatečná doba a u většiny druhů zde vůbec nebyla hodnocena doba hnízdění. Vyhlášení akceleračních zón na základě takto neúplných a nedostatečných podkladů je v rozporu s uvedenou směrnicí. **7) Zákon č. 114/1992 Sb. (ochrana přírody a krajiny)** Návrh akceleračních zón je v rozporu s tímto zákonem, jelikož by jeho realizace vedla k zásadním negativním dopadům na různé složky životního prostředí. Zejména by zde nastaly tyto rozpory: **a) Kolize s přírodními parky** § 12 předmětného zákona uvádí: *„K ochraně krajinného rázu s významnými soustředěnými estetickými a přírodními hodnotami, který není zvláště chráněn podle části třetí tohoto zákona, může orgán ochrany přírody zřídit obecně závazným právním předpisem přírodní park a stanovit*	energie z obnovitelných zdrojů, přispěje ke zvýšení podílu obnovitelných zdrojů na výrobě energie v ČR a tím i k příznivému životnímu prostředí. K odstranění nebo zmírnění možných negativních vlivů na jiné složky přírody byly stanoveny podmínky v územních opatřeních. Návrh Změny č. 2 ÚRP byl připraven v souladu s požadavky Aarhuské úmluvy. Na účast veřejnosti v územním plánování se vztahuje čl. 7 Aarhuské úmluvy. Procesy územního plánování jsou dlouhodobě nastaveny stavebním zákonem, v případě vymezování akceleračních oblastí v souběhu se ZOZE, tak, aby požadavky Aarhuské úmluvy byly splněny. Postup pořízení Změny č. 2 ÚRP a souvisejících územních opatření proběhl v souladu se stavebním zákonem a ZOZE. K návrhu Změny č. 2 ÚRP a souvisejích územních opatření mohl každý podat připomínku ve veřejném projednání, všechny připomínky byly vypořádány. Již z toho, že část akceleračních oblastí byla na základě argumentů uplatněných ve stanoviscích a připomínkách pro společné jednání a veřejné projednání zmenšena či zcela vypuštěna, je zřejmé, že výsledek účasti veřejnosti byl vzat v úvahu a že účast veřejnosti byla zajištěna v době, kdy všechny možnosti byly otevřeny. Jedním z podkladů pro zpracování Z2 ÚRP byl dokument Akcelerační oblasti, předvýběr ploch k výstavbě VTE, Screening území ČR z hlediska ochrany krajinného rázu (Roman Bukáček, Simona Vondráčková, 2025). Při vymezování akceleračních oblastí byl krajinný ráz dále prověřován, a to s ohledem na hodnoty území. Vlivy na krajinný ráz pak byly dále vyhodnoceny v rámci VVURÚ, a to jak z hlediska navrhovaného souboru akceleračních oblastí jako celku, tak pro jednotlivá území v kartách akceleračních oblastí, které obsahují i mapy viditelnosti (Příloha SEA). Podmínky v územních opatřeních pak dále omezují barevné řešení doprovodných staveb a rozsah trvalých terénních úprav. Variantní řešení nejsou relevantním územně plánovacím nástrojem pro vymezování lokalit pro OZE. Ustanovení § 4 odst. 3 ZOZE a čl. 15c směrnice RED III sice upřednostňují brownfieldy a degradované plochy, avšak nevylučují vymezení akcelerační oblasti na jiných pozemcích; vymezení výhradně na degradovaných plochách nebylo s ohledem na prostorové nároky technologie větrných elektráren proveditelné. Návrh Změny č. 2 ÚRP byl připraven v souladu s platnou legislativou ČR a EU, včetně zákona č. 249/2025 Sb. (ZOZE), směrnice RED III a Listiny základních práv a svobod; vymezení akceleračních oblastí a podmínky v územních opatřeních jsou stanoveny na základě zákona a v jeho mezích. Kumulativní posouzení vlivů na životní prostředí a veřejné zdraví bylo v rámci SEA provedeno pro každou AO (viz karty AO v příloze č. 2 SEA) i pro Změnu č. 2 ÚRP jako celek. Kumulativní

Poř.č.	Připomínkové místo	Číslo jednací	Článek	AO	Připomínka	Vyhodnocení
					omezení takového využití území, které by znamenalo zničení, poškození nebo rušení stavu tohoto území.“ V blízkosti navržených AOV se nachází Přírodní park Radeč a Přírodní park Berounka, které byly vyhlášeny pro specifický krajinný ráz tohoto území. Předmětné akcelerační zóny by znamenaly výrazné narušení krajinného rázu a významně by se pohledově uplatňovaly u obou těchto přírodních parků. Tím by došlo ke snížení hodnoty předmětu ochrany. **b) Kolize s chráněnými územími** V blízkosti navržené AOV 56 a AOV 57 se nachází dvě zvláště chráněná území vyhlášená podle části třetí předmětného zákona, která mohou být významně ovlivněna tímto záměrem: - **CHKO Křivoklátsko** – Toto území, které je zároveň i ptačí oblastí (viz bod 6), začíná méně než 1 km od AOV 56. V případě realizace záměru lze předpokládat jednak narušení pohledů v tomto území, jednak změnu mikroklimatu a navíc i vlivy na živou přírodu, zejména na populace ptáků. - **Přírodní rezervace V Horách –** Toto území těsně navazuje na navrženou AOV 56 (ta podle návrhu má začínat přímo na hranici této PR). Předmětem ochrany je jedna z nejbohatších lokalit výskytu tisu červeného (*Taxus baccata;* silně ohrožený druh) na území ČR. Z větší části se přitom jedná o hřebenovou a svahovou partii, kde je vegetace závislá na srážkové vodě. Toto území je proto citlivé na jakoukoliv změnu vodního režimu krajiny. Lze předpokládat, že stavba větrných elektráren by významně změnila místní mikroklima, což by mohlo mít značný negativní dopad na populaci tisu. **c) Kolize s ochranou zvláště chráněných druhů** Kromě výše zmíněného tisu červeného byly autorem této připomínky pozorovány na území předmětných AOV tyto chráněné druhy: - **luňák červený (*Milvus milvus*)** – kriticky ohrožený druh, opakovaně pozorován přelet nad předmětnou oblastí. Lze zde očekávat přímý konflikt s lopatkami větrných elektráren. - **křepelka polní (*Coturnix coturnix*)** – silně ohrožený druh, opakovaně zaznamenány hlasové projevy na zemědělsky využívaných plochách v předmětném území. Stavba větrných elektráren by nejen způsobila kolizi jedinců s lopatkami, ale navíc i snížila plochu vhodnou pro hnízdění a způsobila rušivé vlivy, které mohou ovlivnit místní populaci. Dále nelze vyloučit interakci s dalšími zákonem chráněnými druhy, zejména vzhledem k nedostatečným podkladům pro vyhlašování předmětných AOV. Celkově lze na základě výše zmíněných vlivů konstatovat rozpor záměru AOV se zákonem č. 114/1992 Sb. a s ochranou přírody a krajiny. **8) Zákon č. 258/2000 Sb., o ochraně veřejného zdraví** Tento zákon aplikuje výše zmíněný čl. 35 LZPS a předpokládá zajištění podmínek pro zdravý život. Navržené akcelerační zóny by naopak znamenaly významný negativní dopad na místní obyvatele a přinesly by zhoršení podmínek pro život a zdraví. Konkrétní dopady jsou zejména tyto: **a) Hluk** Obě zmíněné AOV začínají ve vzdálenosti jen zhruba 500 m od okrajů obcí, což je zcela nedostatečná vzdálenost pro eliminaci nadměrného hluku. Specifický reliéf oblasti navíc může zesilovat hlukovou expozici určitých oblastí, což nemusí být předem zjištěno v hlukových modelových studiích. Tyto studie navíc zanedbávají další škodlivé vlivy, jako je infrazvuk.	vlivy na krajinný ráz je možno stanovit tam, kde existují prostorově a výškově obdobné stavby a záměry, jinak postrádá hodnocení kumulace smysl. Problematika ochrany ptáků byla řešena během vymezování akceleračních oblastí takto: 1) Podle § 4 zákona č. 249/2025 Sb. (ZOZE) nelze akcelerační oblast vymezit na území evropsky významné lokality a ptačí oblasti. 2) V rámci zpracování návrhu Změny č. 2 ÚRP byly využity mapy citlivosti ptáků vůči výstavbě VTE zpracované podle metodiky BirdLife International Českou společností ornitologickou (https://www.birdlife.cz/mapa-citlivosti-ptaku-vuci-vystavbe-vetrnych-elektraren-v-cesku-novy-nastroj-pro-udrzitelne-planovani/). Na základě map citlivosti nebyla do akceleračních oblastí zařazena území s extrémním a vysokým rizikem střetů ptáků s VTE. 3) Dále bylo pro jednotlivé akcelerační oblasti zpracováno biologické posouzení podle § 11 odst. 3, resp. 4 ZOZE. Výsledky posouzení byly respektovány při vymezení akceleračních oblastí a na jejich základě byly stanoveny podmínky a zmírňující opatření implementovaná do územních opatření. Jedná se o podmínky pro ochranu významných biotopů, eliminaci negativních vlivů během hnízdního období, monitoring mortality ptáků, využití detekčních systémů, selektivních odstávek a dalších technických opatření ke snižování kolizního rizika ptáků a VTE. 4) Následně proběhlo vyhodnocení vlivu návrhu Změny č. 2 ÚRP na udržitelný rozvoj území, jehož součástí je vyhodnocení vlivu na životní prostředí (SEA) a vyhodnocení vlivů na lokality soustavy Natura 2000. Nebyly identifikovány významné negativní vlivy na populace ptáků, které by bránily vymezení akcelerační oblasti. 5) Na základě stanovisek dotčených orgánů a připomínek veřejnosti byla do územního opatření doplněna podmínka vymezující biologický dozor ve fázi přípravy a realizace VTE, jehož účelem bude eliminovat nebo významně snížit negativní vlivy na zvláště chráněné druhy ptáků. Výskyt zvláště chráněných druhů rostlin byl ověřen během provedeného biologického posouzení. Podkladem pro toto posouzení byla zejména nálezová databáze ochrany přírody (NDOP) spravovaná Agenturou ochrany přírody a krajiny ČR. Na základě posouzení byly následně autorizovanou osobou podle § 45j zákona č. 114/1992 Sb., o ochraně přírody a krajiny, v rámci územního opatření pro danou akcelerační oblast stanoveny podmínky na eliminaci či kompenzaci případných negativních vlivů záměrů OZE. Plochy významné z hlediska výskytu zvláště chráněných druhů rostlin nebyly do vymezení akceleračních oblastí zahrnovány. Výskyt přírodních biotopů byl ověřen během provedeného biologického posouzení. Zdrojem informací byla kromě terénního průzkumu zejména průběžně aktualizovaná vrstva mapování biotopů spravovaná Agenturou ochrany přírody a krajiny ČR, která spojitě pokrývá celé území České republiky. Na základě zjištěných skutečností byly následně autorizovanou osobou podle § 45j zákona č. 114/1992 Sb., o ochraně přírody a

Poř.č.	Připomínkové místo	Číslo jednací	Článek	AO	Připomínka	Vyhodnocení
					b) Shadow flicker efekt (míhání stínů) Vzhledem k tomu, že obě navržené AOV probíhají zhruba v S-J směru, zde narůstá plocha ovlivněná tímto jevem. Pokud je slunce nízko nad obzorem, v oblasti východně, resp. západně od větrných elektráren je pozorováno „blikání“. V těchto směrech od zmíněných AOV se přitom v jejich těsné blízkosti (pod 1 km) nachází řada obcí a jejich podjednotek (Vejvanov, Biskoupky, Sebečice, Bílá Skála, Hlohovice, Hlohovičky, Terešov, Skoupý, Prašný Újezd, Mlečice). Zde všude by došlo k ovlivnění obyvatel tímto jevem. V dokumentaci k oběma zmíněným AOV je uvedeno, že stavba větrných elektráren musí být provedena tak, aby doba tohoto jevu nepřesahovala 30 hodin za rok. Již tato doba je ale zcela nepřijatelná. Zejména u epileptiků může již mnohem kratší expozice tomuto jevu vyvolat závažné zdravotní komplikace. **c) Produkce mikroplastů** Větrné elektrárny jsou významným zdrojem mikroplastů, které zde vznikají obrušováním lopatek. Na rozdíl od jiných zdrojů zde dochází k emisi mikroplastů ve značné výšce (což vede k jejich „rozprašování“ po krajině) a navíc by tím došlo ke kontaminaci oblasti s minimem dosavadních zdrojů těchto částic. Vzhledem k tomu, že mikroplasty jsou relativně nově zkoumaným tématem s vysokým potenciálem vlivu na člověka, je nutné uplatnit princip předběžné opatrnosti a vyhnout se dalším zdrojům těchto částic. **d) Vliv na děti a jejich zdravotní stav** § 7 předmětného zákona předpokládá vhodné podmínky a minimalizaci zdravotních rizik na zotavovacích a jiných akcích pro děti. To vylučuje realizaci větrných elektráren v prostoru navržené AOV 57, v jejíž těsné blízkosti (na okraji obce Hlohovice ve směru na Hlohovičky) se nachází dětský tábor. Pokud by v této zóně došlo k výstavbě větrných elektráren, děti by zde byly vystaveny výše zmíněným negativním vlivům, a to dokonce z více stran (navržená AOV 57 se rozkládá v pásu směrem SV, V, JV a J od tábora, přičemž její okraj začíná méně než 500 m od tábořiště). Celkově lze na základě výše zmíněných vlivů konstatovat rozpor záměru AOV se zákonem č. 258/2000 Sb. a s požadavkem na ochranu veřejného zdraví. **9) Zákon č. 20/1987 Sb., o památkové péči** V okolí předmětných akceleračních zón byly vyhlášeny vesnické památkové zóny Vejvanov, Jablečno a Podmokly ve smyslu § 6 zmíněného zákona. V případě schválení předmětných AOV lze u všech 3 památkových zón předpokládat vliv větrných elektráren, a to z hlediska pohledovosti (větrné elektrárny by se zřejmě výrazně uplatňovaly v průhledech z památkových zón). Tím by došlo k závažnému narušení kulturních hodnot území a tím i k zásadnímu rozporu s památkovou péčí. Z výše uvedených důvodů **nesouhlasím s vymezením akceleračních oblastí AOV 56 a AOV 57** a požaduji jejich **vyřazení**, neboť vykazuje závažné nedostatky z hlediska zákonnosti, ochrany životního prostředí i dopadů na obyvatele v dané oblasti. Jedná se o území s významnými krajinnými, přírodními a obytnými hodnotami, které nejsou návrhem dostatečně respektovány. Žádám, aby tato připomínka byla řádně vypořádána v souladu se zákonem a aby bylo uvedeno konkrétní odůvodnění přijatého řešení.	krajiny, v rámci územního opatření pro danou akcelerační oblast stanoveny podmínky na eliminaci či kompenzaci případných negativních vlivů záměrů OZE. Plošně rozsáhlejší výskyty kvalitních přírodních biotopů nebyly do vymezení akceleračních oblastí zahrnovány. Vlivy na kulturní dědictví, ochranná pásma národních kulturních památek a případné lokality UNESCO byly sledovány v rámci VVURÚ. Posouzení kumulativních vlivů na životní prostředí a veřejné zdraví proběhlo v rámci VVURÚ na úrovni koncepce, a to jak pro každou akcelerační oblast individuálně (karty AO, příloha č. 2 SEA), tak pro Změnu č. 2 ÚRP jako celek. Obavy z hluku, stroboskopického efektu a dopadů na zdraví obyvatel jsou řešeny povinností zpracovat ke každému záměru VTE hlukovou studii a studii minimalizace shadow flicker efektu; zákonné hygienické limity musí záměry splnit v navazujícím stavebním řízení. Minimální vzdálenost 500 m od obytné zástavby sídel snižuje rizika pro obyvatele. Výstavba a provoz VTE nejsou spojeny s emisemi zdravotně závadných látek v relevantních koncentracích. Listy rotorů VTE jsou vyrobeny z kompozitního materiálu, který kombinuje nejčastěji skleněná vlákna a epoxidovou pryskyřici. Krycí nátěr je z poluretanu. Vlivem povětrnostních podmínek při provozu dochází k opotřebování a uvolňování drobných částic zejména krycího povrchového nátěru v množství desítek, maximálně nižších stovek gramů ročně v případě vnitrozemských elektráren.

Poř.č.	Připomínkové místo	Číslo jednací	Článek	AO	Připomínka	Vyhodnocení
5201.	Naglová Alena	MMR-41283-2026-81	99czzx	AOV103	**VĚC: Připomínky k návrhu Změny č. 2 Územního rozvojového plánu ČR – vymezeni akcelerační oblasti AOV103 Jestřebí, Olomoucký kraj** Na základě zveřejněné veřejné vyhlášky č.j. MMR-25750/2026-81 ze dne 14.4.2026 tímto uplatňuji podle § 97 odst.1 zákona Č.283/2021 Sb., stavební zákon, v platném znění, připomínky k návrhu Změny Č.2 Územního rozvojového plánu ČR, týkající se vymezeni akcelerační oblasti AOV103 Jestřebí. **I. Žádost o vyloučeni oblasti** Na základě níže uvedených důvodů **nesouhlasím** s tímto návrhem Změny Č.2 Územního rozvojového plánu ČR a **požaduji vyloučeni akcelerační oblasti AOV103 Jestřebí z návrhu Změny č. 2 Územního rozvojového plánu ČR**. Mám za to, že vymezeni této oblasti je v přímém rozporu se zájmy ochrany přírody, krajiny, zemědělského půdního fondu a ochrany zdraví a práv obyvatel dotčených obci Jestřebí a Pobučí. **II. Odůvodnění připomínek** **1. Nedostatky návrhu a procesní pochybeni** Návrh vykazuje zásadní procesní a věcné vady, postrádá konkrétní podklady a podrobnou analýzu lokality. Vychází pouze z expertních odhadů (počet věži, instalovaný výkon), nikoliv z podrobné analýzy území. Nebyly posouzeny jiné možnosti umístěni akceleračních oblasti, zejména využiti brownfieldů či jiné znehodnocené půdy, což je v rozporu se zásadami udržitelného rozvoje území. Návrh rezignuje na předběžnou opatrnost a odsouvá řešení zásadních střetů v území až do fáze povolováni jednotlivých záměrů, čímž popírá smysl strategického plánováni. **2. Ochrana přírody a krajiny** Analýza nárůstu viditelnosti v dokumentu SEA (Strategie Environmental Assessment) u oblasti AOV103 uvažuje s výškou stožárů 120, 170 m a 200 m. Mapa prokazuje drastický nárůst viditelnosti technických staveb v bezprostřední blízkosti sídel. Analýza potvrzuje, že stožáry o výšce 200 m (celková výška s listy cca 250 m) budou dominantou viditelnou z celého území dotčených obci. V Opatřeni obecné povahy se návrh nevypořádal s tím, jak bude chráněn krajinný ráz a pohoda bydlení. Navržená oblast nerespektuje 1 vizuální integritu sídel a fakticky mění charakter venkovského osídleni na průmyslovou zónu bez adekvátní kompenzace či ochranných opatřeni. Lokalita AOV103 představuje cenný krajinný celek, jehož industrializace je nepřípustná. Opatřeni obecné povahy pro AOV103 připouští výjimky pro "nezbytná kříženi" dopravní a technické infrastruktury s biokoridory, což při rozsahu infrastruktury VTE povede k faktické fragmentaci regionálních a lokálních biokoridorů. Stanovená minimální šířka koridoru 500 m pro velké savce je pro druhy jako například vlk v členitém terénu Jestřebí a Pobučí zcela nedostatečná a nezajišťuje funkčnost migrační trasy. V Opatřeni obecné povahy pro AOV103 je uvedeno, že ochrana netopýrů bude řešena zajištěním akustického monitoringu netopýrů provozovatelem větrné elektrárny podle metodického doporučeni společnosti ČESON, která je v textu označena jako "v přípravě". Stanoveni podmínek ochrany netopýrů odkazem na neexistující/rozpracovaný dokument činí Opatřeni obecné povahy v této části nepřezkoumatelným. Správní akt nemůže ukládat povinnosti na základě dokumentu, který není součásti a	**Akceptováno.** Akcelerační oblast AOV103 – Jestřebí byla vypuštěna.

Poř.č.	Připomínkové místo	Číslo jednací	Článek	AO	Připomínka	Vyhodnocení
					jehož obsah je v době schvalováni ÚRP neznámý. To zakládá nezákonnost celého vymezeni AOV103 pro porušeni principu právní jistoty. Jelikož Opatřeni obecné povahy přiznává nutnost následného monitoringu mortality ptáků (bod 3.2 c, d), potvrzuje tím existenci rizika, kterému by mělo být předcházeno nevymezením oblasti v takto cenném území. Vymezeni AOV103 je v přímém rozporu s požadavkem čl.15c směrnice RED III, neboť" oblast zahrnuje migrační koridory velkých savců, což automaticky vylučuje klasifikaci území jako 'nízkorizikového'. Návrh AOV103 se nevypořádal s tím, jak může být oblast s přiznanou fragmentaci biokoridorů považována za environmentálně vhodnou. **3. Voda a klimatické funkce krajiny** Podkladová analýza SEA trpí zásadní věcnou vadou, když uvažuje hloubku založeni 2-4 m. Statické požadavky na VTE o výšce 250 m v daných geologických podmínkách vyžaduji hlubinné pilotáže. Tím, že SEA pracovala s chybným technickým zadáním, zcela opominula vyhodnoceni vlivu na hlubší horizonty podzemních vod, které jsou v lokalitě dle VÚMOP silně zranitelné. požaduji revizi SEA na základě reálných technických parametrů staveb. Rozsáhlé betonové základy a obslužné komunikace naruší vsakováni vody, změní odtokové poměry a zhorši schopnost krajiny zadržovat vodu, což je v době klimatické změny nepřípustné. Opatřeni obecné povahy pro AOV103 stanovuje odstup od vodních toků pouze 8 metrů, což považuji za hrubě nedostatečné pro eliminaci rizika kontaminace. Tato vzdálenost je v podhorském terénu naprosto nedostatečná pro ochranu pramenišť" a koryt před kontaminaci a změnou odtokových poměrů při masivních zemních pracích (základy pro VTE, zařízeni pro skladováni elektřiny, komunikace), proto je nezbytné zvýšit tento ochranný odstup od vodních toků na minimálně 100 m, aby byla zajištěna elementární ochrana vodních zdrojů. Pouhé konstatováni, že nesmí být narušena funkce, je v rozporu s realitou výstavby, kdy dochází k plošnému zhutněni půdy a přerušeni drenážních systémů, což Opatřeni obecné povahy nijak technicky neřeší. V lokalitě AOV103 se nachází řada individuálních zdrojů pitné vody (studny v obci Jestřebí a Pobučí), které čerpají vodu z mělkých i středně hlubokých horizontů. Hlubinné pilotáže a masivní betonáž (cca 400 m' nepropustné plochy na jednu VTE) prokazatelně protnou hydrogeologické vrstvy a mohou způsobit nevratnou kontaminaci nebo ztrátu vody v těchto studnách. SEA tento scénář vůbec neposuzovala, čímž je dokumentace neúplná. 2 Obnovitelné zdroje energie jsou ve veřejném zájmu, ale nemohou být nadřazeny veřejnému zájmu na zachováni zdrojů pitné vody pro obyvatelstvo. V lokalitě AOV103 dochází k přímému střetu těchto zájmů. Zatímco energetický cil lze naplnit v jiných lokalitách ČR s vhodnějším podložím, zdroje pitné vody v Jestřebí a Pobučí jsou vázány na konkrétní území a jsou nenahraditelné. Ohroženi základních životních potřeb obyvatel je v rozporu se zásadou proporcionality. Požaduji vyloučeni ploch, které jsou v hydrogeologickém dosahu místních studni a pramenišť". Návrh dále zcela opomíjí vliv rotace listů a změny proudění vzduchu na lokální mikroklima a vysušováni okolních pozemků.	

Poř.č.	Připomínkové místo	Číslo jednací	Článek	AO	Připomínka	Vyhodnocení
					4. Ochrana zemědělského půdního fondu (ZPF) Mapa oblasti potvrzuje, že AOV103 je vymezena na plochách intenzivně využívané zemědělské půdy. Lokalita zasahuje i do půd I. a II. třídy ochrany. OOP v bodě 3.1 písm. f) řeší pouze "přistup k pozemkům", nikoliv prioritní ochranu půdy jako neobnovitelného zdroje. Navržená ochrana protierozních opatřeni je deklarativní a nezohledňuje zvýšený odtok z manipulačních ploch a komunikaci VTE. Dojde k nevratnému zhutněni půdy těžkou technikou, zvýšeni erozního rizika a fragmentaci zemědělských pozemků, což znemožni efektivní hospodařeni. **5. Dopady na obyvatele a kvalitu života** Návrh nerespektuje požadavky nového stavebního zákona na kvalitu prostředí a pohodu bydlení. Dlouhodobé vystaveni hluku (včetně infrazvuku) představuje riziko pro zdraví obyvatel. Opatřeni obecné povahy odsouvá řešeni hluku až do "navazujících řízeni". požaduji posouzeni kumulativního hluku již ve fázi vymezeni akcelerační oblasti, neboť po schváleni ÚRP bude obrana nás obyvatel značně ztížena, ne-li zcela nemožná. Hranice AOV103 je od nejbližšího obydli vzdálena pouhých 400 metrů. Návrh AOV103 "při svém zpracováni prokazatelně nepřihlédl k aktuální nové zástavbě, čímž bude docházet k přímému ohroženi zdraví občanů nadlimitním hlukem. Při kumulaci až 8 větrných elektráren o výšce 250 m je odstup 400-500 m od obydli zcela nedostatečný pro dodrženi hygienických limitů hluku v nočních hodinách. Návrh je v rozporu s cílem územního plánováni chránit pohodu bydlení. V Opatřeni obecné povahy pro AOV103 se v bodě 3.1 l) uvádí, že podmínkou pro povoleni záměrů OZE je zpracováni studie působeni stroboskopického efektu na obytnou zástavbu s vymezením VTE, u nichž je nutné dobu provozu omezit tak, aby shadow flicker efekt nepřekročil dobu trvání 30 hodin/rok. Vzhledem k umístěni navržené AOV bude v celém roce, kromě letních měsíců, působit tento efekt na obytnou zástavbu obce Jestřebí, což zásadně sníží kvalitu života v obytných zónách Jestřebí. Návrh dále zcela ignoruje zásah do vlastnických práv obyvatel, kdy dojde k prokazatelnému znehodnoceni nemovitosti. **6. Technická a bezpečnostní rizika** V Opatřeni obecné povahy zcela chybí stanoveni pevných odstupových vzdálenosti od obytné zástavby v poměru k uvažované výšce 250 m a nijak neřeší specifika zásahu u staveb vysokých 250 m v lesnatém terénu. Chybí analýza rizik šířeni požáru z gondoly VTE do okolní krajiny. 3 Není stanovena bezpečná vzdálenost od turistických tras a komunikaci pro případ námrazy, což ohrožuje bezpečnost osob v oblasti. Provoz 8 věži VTE a rozsáhlého úložiště elektřiny s sebou nese riziko úniku provozních kapalin (tisíce litrů olejů a chladicích směsi). V případě požáru úložiště nebo havárie VTE hrozí v daném sklonitém terénu okamžitá kontaminace spodních vod, na kterých je obec Jestřebí a Pobučí životně závislá. Absenci analýzy rizik úniku kapalin do specifických hydrogeologických struktur v lokalitě považuji za zásadní vadu návrhu.	

Poř.č.	Připomínkové místo	Číslo jednací	Článek	AO	Připomínka	Vyhodnocení
					Nevymezeni bezpečných zón v Opatřeních obecné povahy AOV103 porušuje povinnost chránit život a zdraví osob. **7. Kumulace vlivů** Opatřeni obecné povahy pro AOV103 v bodě 3.1 písm. k) zmiňuje kumulativní působení pouze u hluku. Návrh však zcela postrádá komplexní vyhodnoceni kumulativních a synergických vlivů na krajinný ráz a ekosystémy, což je v rozporu s EIA a evropskou směrnici o posuzováni vlivů na životní prostředí. Požaduji doloženi akustické studie, která zohledni kumulativní vliv (VTE + bateriová úložiště + stávající zdroje hluku). Opatřeni obecné povahy v bodě 3.1 k) sice kumulaci zmiňuje, ale bez vymezeni limitů pro celou oblast je toto ustanoveni nevymahatelné. Bez stanovení maximálního hlukového stropu pro celou AOV (tzv. hlukový management území) nelze garantovat ochranu zdraví obyvatel Jestřebí a Pobučí. Absence kumulativního vlivu v Opatřeni obecné povahy je vadou řízeni, která má za následek nezákonnost celého aktu. Sčítání akustického tlaku a vizuální zátěže u obce Jestřebí a Pobučí nebylo v návrhu nijak kvantifikováno. **8. Infrastruktura pro skladování elektřiny** Návrh Opatřeni obecné povahy v bodě 3 1 b) předpokládá výstavbu areálů určených pro skladování elektřiny. Pro provoz 8 VTE o výšce 250 m je plánovaná výstavba rozsáhlých bateriových úložišť", která představuji další plošný zábor kvalitní půdy o rozloze až 7 000 m^2 pro celou AOV103, zvýšení hlukové zátěže (neustálý hluk chlazeni) a představuje neúměrné riziko pro silně zranitelné podzemní vody v případě havárie či požáru. Tato infrastruktura dále prohlubuje nepřípustnou industrializaci krajinného rázu Na rozdíl od nárazového svistu lopatek VTE, úložiště produkuje monotónní, neustálý hučivý zvuk. V tichém venkovském prostředí se tento zvuk šiří na velké vzdálenosti a zvyšuje celkovou hlukovou hladinu lokality. **9. Rozpor s právem EU a Listinou základních práv a svobod** Akcelerační oblasti mají být dle směrnice RED III vymezovány v územích "s nízkým environmentálním rizikem". Vzhledem k výskytu chráněných druhů a biokoridorů (přiznaných v Opatření obecné povahy AOV103 v bodě 3.1 písm. q) lokalita AOV103 tuto podmínku nesplňuje. V návrhu AOV103 Jestřebí není prokázáno, že veřejného zájmu na dosaženi cílů RED III nelze dosáhnout v jiných lokalitách (např. v průmyslových zónách nebo lokalitách s nižším environmentálním rizikem), které by nevyžadovaly tak drastický zásah do jiných veřejných zájmů (biodiverzita, ochrana půdy). Pokud existují alternativy, je nucené prosazováni AOV103 zneužitím institutu veřejného zájmu. Je ve veřejném zájmu, aby prostředky a úsilí byly vynakládány účelně. Prosazováni AOV v lokalitě s prokazatelně vysokým hydrogeologickým rizikem a silným odporem místní samosprávy povede 4 k dlouholetým soudním sporům a zablokováni výstavby. Takový postup je v rozporu s veřejným zájmem na rychlou transformaci energetiky, neboť efektivnější je využít lokality s vyšší mírou společenské a odborné akceptace. **III. Závěr**	

Poř.č.	Připomínkové místo	Číslo jednací	Článek	AO	Připomínka	Vyhodnocení
					Vzhledem k výše uvedeným skutečnostem je návrh vymezeni akcelerační oblasti AOV103 Jestřebí věcně nesprávný, nezákonný a společensky nepřijatelný. **Požaduji jeho úplné vypuštění z návrhu Změny č. 2 ÚRP.** Občané Jestřebí a Pobučí již svůj nesouhlas s výstavbou větrných elektráren (VTE) vyjádřil v rámci **petice v roce 2024**. Na základě této petice přijalo **Zastupitelstvo obce Jestřebí dne 10.9.2024 usneseni Č.08/13/2024**, ve kterém se jasně vyslovuje proti výstavbě VTE na katastrech Jestřebí, Jestřebíčko a Pobučí. Navržené vymezení akcelerační oblasti je v přímém rozporu s principem samosprávy. Autor návrhu nerespektuje deklarovaný postoj obce a jejich obyvatel, čímž dochází k narušení důvěry v proces územního plánováni a k nucenému prosazováni záměru, který nemá místní akceptaci. Nucené vymezeni AOV proti výslovnému a odůvodněnému nesouhlasu obce (vyjádřenému usnesením zastupitelstva a petici) bez dostatečného prokázáni, že neexistuji jiné (vhodnější) lokality v rámci ČR, je nepřiměřeným zásahem do práva na samosprávu dle Ústavy ČR. požaduji doloženi variantního posouzeni, které prokáže, že cíle RED III nelze dosáhnout v lokalitách s nižším odporem místních komunit a nižšími environmentálními dopady." Vzhledem k výše uvedeným věcným a procesním vadám (zejména nepřezkoumatelnost, rozpor se směrnici RED III a chybné technické parametry v SEA) je návrh v rozporu s § 174 odst. 1 správního řádu. Trvám na tom, aby se správní orgán s každým bodem vypořádal jednotlivě a odůvodnil, proč upřednostňuje energetický záměr nad prokazatelnými hydrogeologickými a environmentálními riziky.	
5202.	Obec Vysoké Studnice	MMR-41284-2026-81	99czs	AOV65	**Připomínka obce Vysoké Studnice k návrhu akcelerační oblasti AOV65 Bítovčice** Obec Vysoké Studnice tímto uplatňuje připomínku k návrhu akcelerační oblasti AOV65 Bítovčice vymezené v rámci změny č. 2 Územního rozvojového plánu České republiky. Obec nesouhlasí se zařazením lokality AOV65 Bítovčice mezi akcelerační oblasti pro výstavbu větrných elektráren, a to zejména z následujících důvodů: ○ **Negativní dopad na krajinný ráz a charakter území** Navržená oblast se nachází v oblasti s přírodními a krajinářskými hodnotami, v oblasti se nachází i migrační koridory zvěře. Případná výstavba VTE v této oblasti by znamenala i rozsáhlý zásah do lesního porostu. Samotné odůvodnění návrhu upozorňuje na potřebu ochrany krajinářsky cenného údolí soutoku Jihlavy a Kameničky a na možné narušení pohledů v území. ○ **Nevhodná dopravní dostupnost území** Přístup do navržené oblasti není vhodný pro realizaci a provoz rozsáhlých staveb větrných elektráren. Místní komunikace nejsou kapacitně ani technicky uzpůsobeny pro přepravu nadrozměrných stavebních komponentů a těžké techniky. Realizace záměru by znamenala významnou zátěž pro obecní infrastrukturu a okolní sídla. ○ **Problematické připojení k distribuční a přenosové soustavě** V území není odpovídající energetická infrastruktura pro efektivní připojení většího počtu větrných elektráren. Vybudování nových vedení a souvisejících zařízení by znamenalo další zásahy do krajiny a zvýšené náklady, které potvrzují nevhodnost této lokality pro akcelerační zónu. ○ **Nedostatečné zohlednění zájmů dotčených obcí a obyvatel** Vymezení akcelerační oblasti zasahuje do katastrálních území obcí Bítovčice, Kamenice, Luka nad Jihlavou a Vysoké Studnice. Obec má za to, že navržené řešení nedostatečně respektuje oprávněné zájmy obyvatel na ochraně kvality bydlení, krajiny a zachování charakteru území. Navrhujeme jiné území pro umístění AO, viz. mapa v příloze.	**Neakceptováno.** Vymezení akcelerační oblasti AOV65 Bítovčice proběhlo na základě biologického posouzení konkrétních navrhovaných území podle § 11 odst. 3 resp. 4 zákona č. 249/2025 Sb. (ZOZE), jehož výsledky spolu s výsledky vyhodnocení vlivů na životní prostředí (SEA/VVURÚ, Příloha 5 k Změně č. 2 ÚRP) byly zapracovány do návrhu; oblasti, u nichž autorizované osoby identifikovaly významné negativní nebo kumulativní vlivy, byly ze Změny č. 2 ÚRP vyloučeny (odůvodnění Změny č. 2 ÚRP, odst. 32). Jedním z podkladů pro zpracování Z2 ÚRP byl dokument Akcelerační oblasti, předvýběr ploch k výstavbě VTE, Screening území ČR z hlediska ochrany krajinného rázu (Roman Bukáček, Simona Vondráčková, 2025). Při vymezování akceleračních oblastí byl krajinný ráz dále prověřován, a to s ohledem na hodnoty území. Vlivy na krajinný ráz pak byly dále vyhodnoceny v rámci VVURÚ, a to jak z hlediska navrhovaného souboru akceleračních oblastí jako celku, tak pro jednotlivá území v kartách akceleračních oblastí, které obsahují i mapy viditelnosti (Příloha SEA). Podmínky v územních opatřeních pak dále omezují barevné řešení doprovodných staveb a rozsah trvalých terénních úprav. Konkrétní dopravní a technická proveditelnost záměrů, včetně přístupu pro nadrozměrné komponenty a připojení k distribuční soustavě, bude posuzována v rámci navazujícího povolování

Poř.č.	Připomínkové místo	Číslo jednací	Článek	AO	Připomínka	Vyhodnocení
						záměrů dle stavebního zákona. podmínky ochrany bydlení a charakteru území jsou stanoveny v územním opatření. Ústavou zaručená samospráva obcí (čl. 8, 100, 101 Ústavy ČR) zahrnuje právo obcí na samosprávu ve vlastních záležitostech. Územní plánování na celostátní úrovni je výkonem státní správy a jeho výstupy nepodléhají schválení orgány územních samosprávných celků.
5203.	Nezbeda Filip	MMR-41285-2026-81	99czzx	AOV103	**VĚC: Připomínky k návrhu Změny č. 2 Územního rozvojového plánu ČR – vymezeni akcelerační oblasti AOV103 Jestřebí, Olomoucký kraj** Na základě zveřejněné veřejné vyhlášky č.j. MMR-25750/2026-81 ze dne 14.4.2026 tímto uplatňuji podle § 97 odst.1 zákona Č.283/2021 Sb., stavební zákon, v platném znění, připomínky k návrhu Změny Č.2 Územního rozvojového plánu ČR, týkající se vymezeni akcelerační oblasti AOV103 Jestřebí. **I. Žádost o vyloučeni oblasti** Na základě níže uvedených důvodů **nesouhlasím** s tímto návrhem Změny Č.2 Územního rozvojového plánu ČR a **požaduji vyloučeni akcelerační oblasti AOV103 Jestřebí z návrhu Změny č. 2 Územního rozvojového plánu ČR**. Mám za to, že vymezeni této oblasti je v přímém rozporu se zájmy ochrany přírody, krajiny, zemědělského půdního fondu a ochrany zdraví a práv obyvatel dotčených obci Jestřebí a Pobučí. **II. Odůvodnění připomínek** **1. Nedostatky návrhu a procesní pochybeni** Návrh vykazuje zásadní procesní a věcné vady, postrádá konkrétní podklady a podrobnou analýzu lokality. Vychází pouze z expertních odhadů (počet věži, instalovaný výkon), nikoliv z podrobné analýzy území. Nebyly posouzeny jiné možnosti umístěni akceleračních oblasti, zejména využiti brownfieldů či jiné znehodnocené půdy, což je v rozporu se zásadami udržitelného rozvoje území. Návrh rezignuje na předběžnou opatrnost a odsouvá řešení zásadních střetů v území až do fáze povolováni jednotlivých záměrů, čímž popírá smysl strategického plánováni. **2. Ochrana přírody a krajiny** Analýza nárůstu viditelnosti v dokumentu SEA (Strategie Environmental Assessment) u oblasti AOV103 uvažuje s výškou stožárů 120, 170 m a 200 m. Mapa prokazuje drastický nárůst viditelnosti technických staveb v bezprostřední blízkosti sídel. Analýza potvrzuje, že stožáry o výšce 200 m (celková výška s listy cca 250 m) budou dominantou viditelnou z celého území dotčených obci. V Opatřeni obecné povahy se návrh nevypořádal s tím, jak bude chráněn krajinný ráz a pohoda bydlení. Navržená oblast nerespektuje vizuální integritu sídel a fakticky mění charakter venkovského osídleni na průmyslovou zónu bez adekvátní kompenzace či ochranných opatřeni. Lokalita AOV103 představuje cenný krajinný celek, jehož industrializace je nepřípustná. Opatřeni obecné povahy pro AOV103 připouští výjimky pro "nezbytná kříženi" dopravní a technické infrastruktury s biokoridory, což při rozsahu infrastruktury VTE povede k faktické fragmentaci regionálních a lokálních biokoridorů. Stanovená minimální šířka koridoru 500 m pro velké savce je pro druhy jako například vlk v členitém terénu Jestřebí a Pobučí zcela nedostatečná a nezajišťuje funkčnost migrační trasy.	**Akceptováno.** Akcelerační oblast AOV103 – Jestřebí byla vypuštěna.

Poř.č.	Připomínkové místo	Číslo jednací	Článek	AO	Připomínka	Vyhodnocení
					V Opatřeni obecné povahy pro AOV103 je uvedeno, že ochrana netopýrů bude řešena zajištěním akustického monitoringu netopýrů provozovatelem větrné elektrárny podle metodického doporučeni společnosti ČESON, která je v textu označena jako "v přípravě". Stanoveni podmínek ochrany netopýrů odkazem na neexistující/rozpracovaný dokument činí Opatřeni obecné povahy v této části nepřezkoumatelným. Správní akt nemůže ukládat povinnosti na základě dokumentu, který není součástí a jehož obsah je v době schvalováni ÚRP neznámý. To zakládá nezákonnost celého vymezeni AOV103 pro porušeni principu právní jistoty. Jelikož Opatřeni obecné povahy přiznává nutnost následného monitoringu mortality ptáků (bod 3.2 c, d), potvrzuje tím existenci rizika, kterému by mělo být předcházeno nevymezením oblasti v takto cenném území. Vymezeni AOV103 je v přímém rozporu s požadavkem čl.15c směrnice RED III, neboť oblast zahrnuje migrační koridory velkých savců, což automaticky vylučuje klasifikaci území jako 'nízkorizikového'. Návrh AOV103 se nevypořádal s tím, jak může být oblast s přiznanou fragmentaci biokoridorů považována za environmentálně vhodnou. **3. Voda a klimatické funkce krajiny** Podkladová analýza SEA trpí zásadní věcnou vadou, když uvažuje hloubku založeni 2-4 m. Statické požadavky na VTE o výšce 250 m v daných geologických podmínkách vyžaduji hlubinné pilotáže. Tím, že SEA pracovala s chybným technickým zadáním, zcela opominula vyhodnoceni vlivu na hlubší horizonty podzemních vod, které jsou v lokalitě dle VÚMOP silně zranitelné. požaduji revizi SEA na základě reálných technických parametrů staveb. Rozsáhlé betonové základy a obslužné komunikace naruší vsakováni vody, změní odtokové poměry a zhorši schopnost krajiny zadržovat vodu, což je v době klimatické změny nepřípustné. Opatřeni obecné povahy pro AOV103 stanovuje odstup od vodních toků pouze 8 metrů, což považuji za hrubě nedostatečné pro eliminaci rizika kontaminace. Tato vzdálenost je v podhorském terénu naprosto nedostatečná pro ochranu pramenišť a koryt před kontaminaci a změnou odtokových poměrů při masivních zemních pracích (základy pro VTE, zařízeni pro skladováni elektřiny, komunikace), proto je nezbytné zvýšit tento ochranný odstup od vodních toků na minimálně 100 m, aby byla zajištěna elementární ochrana vodních zdrojů. Pouhé konstatováni, že nesmí být narušena funkce, je v rozporu s realitou výstavby, kdy dochází k plošnému zhutněni půdy a přerušeni drenážních systémů, což Opatřeni obecné povahy nijak technicky neřeší. V lokalitě AOV103 se nachází řada individuálních zdrojů pitné vody (studny v obci Jestřebí a Pobučí), které čerpají vodu z mělkých i středně hlubokých horizontů. Hlubinné pilotáže a masivní betonáž (cca 400 m' nepropustné plochy na jednu VTE) prokazatelně protnou hydrogeologické vrstvy a mohou způsobit nevratnou kontaminaci nebo ztrátu vody v těchto studnách. SEA tento scénář vůbec neposuzovala, čímž je dokumentace neúplná. Obnovitelné zdroje energie jsou ve veřejném zájmu, ale nemohou být nadřazeny veřejnému zájmu na zachováni zdrojů pitné vody pro obyvatelstvo. V lokalitě AOV103 dochází k přímému střetu těchto zájmů. Zatímco energetický cil lze naplnit v jiných lokalitách ČR s vhodnějším podložím, zdroje pitné vody v Jestřebí a Pobučí jsou vázány na konkrétní území a jsou nenahraditelné. Ohroženi základních životních potřeb obyvatel je v rozporu se zásadou proporcionality. Požaduji vyloučeni ploch, které jsou v hydrogeologickém dosahu místních studni a pramenišť".	

Poř.č.	Připomínkové místo	Číslo jednací	Článek	AO	Připomínka	Vyhodnocení
					Návrh dále zcela opomíjí vliv rotace listů a změny proudění vzduchu na lokální mikroklima a vysušováni okolních pozemků. **4. Ochrana zemědělského půdního fondu (ZPF)** Mapa oblasti potvrzuje, že AOV103 je vymezena na plochách intenzivně využívané zemědělské půdy. Lokalita zasahuje i do půd I. a II. třídy ochrany. OOP v bodě 3.1 písm. f) řeší pouze "přistup k pozemkům", nikoliv prioritní ochranu půdy jako neobnovitelného zdroje. Navržená ochrana protierozních opatřeni je deklarativní a nezohledňuje zvýšený odtok z manipulačních ploch a komunikaci VTE. Dojde k nevratnému zhutněni půdy těžkou technikou, zvýšeni erozního rizika a fragmentaci zemědělských pozemků, což znemožni efektivní hospodařeni. **5. Dopady na obyvatele a kvalitu života** Návrh nerespektuje požadavky nového stavebního zákona na kvalitu prostředí a pohodu bydlení. Dlouhodobé vystaveni hluku (včetně infrazvuku) představuje riziko pro zdraví obyvatel. Opatřeni obecné povahy odsouvá řešeni hluku až do "navazujících řízeni". požaduji posouzeni kumulativního hluku již ve fázi vymezeni akcelerační oblasti, neboť po schváleni ÚRP bude obrana nás obyvatel značně ztížena, ne-li zcela nemožná. Hranice AOV103 je od nejbližšího obydli vzdálena pouhých 400 metrů. Návrh AOV103 "při svém zpracováni prokazatelně nepřihlédl k aktuální nové zástavbě, čímž bude docházet k přímému ohroženi zdraví občanů nadlimitním hlukem. Při kumulaci až 8 větrných elektráren o výšce 250 m je odstup 400-500 m od obydli zcela nedostatečný pro dodrženi hygienických limitů hluku v nočních hodinách. Návrh je v rozporu s cílem územního plánováni chránit pohodu bydlení. V Opatřeni obecné povahy pro AOV103 se v bodě 3.1 l) uvádí, že podmínkou pro povoleni záměrů OZE je zpracováni studie působeni stroboskopického efektu na obytnou zástavbu s vymezením VTE, u nichž je nutné dobu provozu omezit tak, aby shadow flicker efekt nepřekročil dobu trvání 30 hodin/rok. Vzhledem k umístěni navržené AOV bude v celém roce, kromě letních měsíců, působit tento efekt na obytnou zástavbu obce Jestřebí, což zásadně sníží kvalitu života v obytných zónách Jestřebí. Návrh dále zcela ignoruje zásah do vlastnických práv obyvatel, kdy dojde k prokazatelnému znehodnoceni nemovitosti. **6. Technická a bezpečnostní rizika** V Opatřeni obecné povahy zcela chybí stanoveni pevných odstupových vzdálenosti od obytné zástavby v poměru k uvažované výšce 250 m a nijak neřeší specifika zásahu u staveb vysokých 250 m v lesnatém terénu. Chybí analýza rizik šířeni požáru z gondoly VTE do okolní krajiny. Není stanovena bezpečná vzdálenost od turistických tras a komunikaci pro případ námrazy, což ohrožuje bezpečnost osob v oblasti. Provoz 8 věži VTE a rozsáhlého úložiště elektřiny s sebou nese riziko úniku provozních kapalin (tisíce litrů olejů a chladicích směsi). V případě požáru úložiště nebo havárie VTE hrozí v daném sklonitém terénu okamžitá kontaminace spodních vod, na kterých je obec Jestřebí a Pobučí životně závislá. Absenci analýzy rizik úniku kapalin do specifických hydrogeologických struktur v lokalitě považuji za zásadní vadu návrhu.	

Poř.č.	Připomínkové místo	Číslo jednací	Článek	AO	Připomínka	Vyhodnocení
					Nevymezeni bezpečných zón v Opatřeních obecné povahy AOV103 porušuje povinnost chránit život a zdraví osob. **7. Kumulace vlivů** Opatřeni obecné povahy pro AOV103 v bodě 3.1 písm. k) zmiňuje kumulativní působení pouze u hluku. Návrh však zcela postrádá komplexní vyhodnoceni kumulativních a synergických vlivů na krajinný ráz a ekosystémy, což je v rozporu s EIA a evropskou směrnici o posuzováni vlivů na životní prostředí. Požaduji doloženi akustické studie, která zohledni kumulativní vliv (VTE + bateriová úložiště + stávající zdroje hluku). Opatřeni obecné povahy v bodě 3.1 k) sice kumulaci zmiňuje, ale bez vymezeni limitů pro celou oblast je toto ustanoveni nevymahatelné. Bez stanovení maximálního hlukového stropu pro celou AOV (tzv. hlukový management území) nelze garantovat ochranu zdraví obyvatel Jestřebí a Pobučí. Absence kumulativního vlivu v Opatřeni obecné povahy je vadou řízeni, která má za následek nezákonnost celého aktu. Sčítání akustického tlaku a vizuální zátěže u obce Jestřebí a Pobučí nebylo v návrhu nijak kvantifikováno. **8. Infrastruktura pro skladování elektřiny** Návrh Opatřeni obecné povahy v bodě 3 1 b) předpokládá výstavbu areálů určených pro skladování elektřiny. Pro provoz 8 VTE o výšce 250 m je plánovaná výstavba rozsáhlých bateriových úložišť", která představuji další plošný zábor kvalitní půdy o rozloze až 7 000 m^2 pro celou AOV103, zvýšení hlukové zátěže (neustálý hluk chlazeni) a představuje neúměrné riziko pro silně zranitelné podzemní vody v případě havárie či požáru. Tato infrastruktura dále prohlubuje nepřípustnou industrializaci krajinného rázu Na rozdíl od nárazového svistu lopatek VTE, úložiště produkuje monotónní, neustálý hučivý zvuk. V tichém venkovském prostředí se tento zvuk šiří na velké vzdálenosti a zvyšuje celkovou hlukovou hladinu lokality. **9. Rozpor s právem EU a Listinou základních práv a svobod** Akcelerační oblasti mají být dle směrnice RED III vymezovány v územích "s nízkým environmentálním rizikem". Vzhledem k výskytu chráněných druhů a biokoridorů (přiznaných v Opatření obecné povahy AOV103 v bodě 3.1 písm. q) lokalita AOV103 tuto podmínku nesplňuje. V návrhu AOV103 Jestřebí není prokázáno, že veřejného zájmu na dosaženi cílů RED III nelze dosáhnout v jiných lokalitách (např. v průmyslových zónách nebo lokalitách s nižším environmentálním rizikem), které by nevyžadovaly tak drastický zásah do jiných veřejných zájmů (biodiverzita, ochrana půdy). Pokud existují alternativy, je nucené prosazováni AOV103 zneužitím institutu veřejného zájmu. Je ve veřejném zájmu, aby prostředky a úsilí byly vynakládány účelně. Prosazováni AOV v lokalitě s prokazatelně vysokým hydrogeologickým rizikem a silným odporem místní samosprávy povede k dlouholetým soudním sporům a zablokováni výstavby. Takový postup je v rozporu s veřejným zájmem na rychlou transformaci energetiky, neboť" efektivnější je využít lokality s vyšší mírou společenské a odborné akceptace. **III. Závěr** Vzhledem k výše uvedeným skutečnostem je návrh vymezeni akcelerační oblasti AOV103 Jestřebí věcně nesprávný, nezákonný a společensky nepřijatelný. **Požaduji jeho úplné vypuštění z návrhu Změny č. 2 ÚRP.**	

Poř.č.	Připomínkové místo	Číslo jednací	Článek	AO	Připomínka	Vyhodnocení
					Občané Jestřebí a Pobučí již svůj nesouhlas s výstavbou větrných elektráren (VTE) vyjádřil v rámci **petice v roce 2024**. Na základě této petice přijalo **Zastupitelstvo obce Jestřebí dne 10.9.2024 usneseni Č.08/13/2024**, ve kterém se jasně vyslovuje proti výstavbě VTE na katastrech Jestřebí, Jestřebíčko a Pobučí. Navržené vymezení akcelerační oblasti je v přímém rozporu s principem samosprávy. Autor návrhu nerespektuje deklarovaný postoj obce a jejich obyvatel, čímž dochází k narušení důvěry v proces územního plánováni a k nucenému prosazováni záměru, který nemá místní akceptaci. Nucené vymezeni AOV proti výslovnému a odůvodněnému nesouhlasu obce (vyjádřenému usnesením zastupitelstva a petici) bez dostatečného prokázáni, že neexistuji jiné (vhodnější) lokality v rámci ČR, je nepřiměřeným zásahem do práva na samosprávu dle Ústavy ČR. požaduji doloženi variantního posouzeni, které prokáže, že cíle RED III nelze dosáhnout v lokalitách s nižším odporem místních komunit a nižšími environmentálními dopady." Vzhledem k výše uvedeným věcným a procesním vadám (zejména nepřezkoumatelnost, rozpor se směrnici RED III a chybné technické parametry v SEA) je návrh v rozporu s § 174 odst. 1 správního řádu. Trvám na tom, aby se správní orgán s každým bodem vypořádal jednotlivě a odůvodnil, proč upřednostňuje energetický záměr nad prokazatelnými hydrogeologickými a environmentálními riziky.	
5204.	Štěpán Pavel	MMR-41286-2026-81	99cz, 99czz, 99czza, 99czzb, 99czzza	AOV46, AOV73, AOV74, AOV75, AOV106	Věc: **<u>Připomínka k návrhu Změny č. 2 Územního rozvojového plánu ČR (ÚRP ČR)</u>** Podávám připomínku k návrhu vymezení akceleračních oblastí pro větrné elektrárny (VTE) v území: AOV46, oblast Hříšice AOV73, oblast Jemnice AOV74, oblast Lomy AOV75, oblast Jiratice AOV106, oblast Dešov a současně na širší území, které může být navrženým řešením přímo či nepřímo ovlivněno. Připomínku podávám: ○ jako osoba žijící v dotčeném území ○ jako vlastník nemovitosti v dotčeném území ○ jako osoba, která může být dotčena dopady návrhu (např. z hlediska krajiny, životního prostředí či kvality života) Na základě níže uvedených důvodů **nesouhlasím** s tímto návrhem změny č. 2 ÚRP ČR, který se týká vymezení akceleračních oblastí pro výrobu energie z obnovitelných zdrojů. Uvádím základní **důvody:** **1) Nedostatky návrhu** ○ návrh není dostatečně odůvodněn a **chybí konkrétní podklady** (zákon č. 500/2004 Sb.) ○ nebyly dostatečně posouzeny **dopady na životní prostředí** (zákon č. 100/2001 Sb.) ○ hrozí **narušení krajiny a přírody** (zákon č. 114/1992 Sb.) ○ návrh **nerespektuje ochranu hodnot území a kvalitu bydlení** (zákon č. 283/2021 Sb.) ○ nebyly posouzeny jiné **varianty řešení, zejména využití brownfieldů** (opuštěných a již narušených ploch) a návrh tak neodůvodněně zasahuje do volné krajiny ○ vychází **pouze z expertních odhadů** (počet věží, výkon, rozmístění) ○ návrh **řeší problémy až dodatečně**, místo aby jim předešel ○ nejsou dostatečně vyhodnoceny **kumulativní dopady více záměrů v území** **2) Příroda a krajina** ○ výskyt chráněných druhů a zásah do migračních tras	**Akceptováno částečně.** Akcelerační oblast AOV46 – Hříšice byla vypuštěna. Oblasti AOV73 Jemnice, AOV75 Jiratice a AOV106 Dešov byly oproti původnímu návrhu zmenšeny. Akcelerační oblasti byly vymezeny na celostátní úrovni v Z2 ÚRP na základě Zadání Z2 ÚRP schváleného Vládou ČR. Vymezení akceleračních oblastí proběhlo na základě biologického posouzení konkrétních území podle § 11 odst. 3 resp. 4 ZOZE, jehož výsledky spolu s výsledky vyhodnocení vlivů na životní prostředí (SEA, Příloha č. 5 k odůvodnění Z2 ÚRP) byly zapracovány do návrhu Z2 ÚRP. Návrh Z2 ÚRP a jeho odůvodnění, návrh souvisejících územních opatření a jejich odůvodnění obsahují náležitosti v souladu s příslušnými právními předpisy, včetně správního řádu, stavebního zákona a dalších. Zpracování VVURÚ odpovídá obsahem i strukturou požadavkům obsaženým v příloze č. 4 stavebního zákona, včetně posouzení kumulativních a synergických vlivů, vlivů na zdraví a hodnocení nulové varianty (platné znění ÚRP) vůči variantě navrhované (Z2 ÚRP). Zadání Z2 ÚRP schválené Vládou ČR nepožadovalo jiná variantní řešení. Ustanovení § 4 odst. 3 ZOZE a čl. 15c směrnice RED III sice upřednostňují brownfieldy a degradované plochy, avšak nevylučují vymezení akcelerační oblasti na jiných pozemcích. Vymezení výhradně na degradovaných plochách nebylo s ohledem na prostorové nároky technologie větrných elektráren proveditelné. Samotný způsob vymezení akceleračních oblastí na základě podkladů (biologická posouzení, mapy citlivosti ptáků vůči

Poř.č.	Připomínkové místo	Číslo jednací	Článek	AO	Připomínka	Vyhodnocení
					○ narušení prvků ÚSES (biokoridory) ○ zásadní změna krajiny a její industrializace ○ dominantní stavby (až cca 250 m vysoké) viditelné na velké vzdálenosti ○ chybí posouzení nočního osvětlení ○ nedostatečně řešen kumulativní vliv více větrných elektráren **3) Voda a klima** ○ narušení vsakování vody do půdy a změna odtokových poměrů ○ zhoršení schopnosti krajiny zadržovat vodu a riziko vysychání krajiny ○ nedostatečné odstupy od vodních toků ○ chybí posouzení vlivu na mikroklima **4) Zemědělská půda** ○ zábor a znehodnocení kvalitní půdy ○ možné zásahy do půd I. a II. třídy ochrany (nejcennější půdy) ○ zhutnění půdy a zvýšení eroze a rozdělení (fragmentace) pozemků ○ nejasný stav a poškození meliorací **5) Dopady na obyvatele** ○ hluk, infrazvuk a jeho dlouhodobý vliv ○ blikání stínů (stroboskopický efekt) ○ změna charakteru bydlení ○ pokles hodnoty nemovitostí a změna ručení u hypotečních úvěrů ○ není dostatečně vysvětleno, jak byla stanovena vzdálenost od obytné zástavby **6) Technická a bezpečnostní rizika** ○ odlet ledu z rotorů v zimě ○ zásah bleskem ○ požáry zařízení (obtížně zvládnutelné zásahy) ○ pád částí konstrukce ○ únik provozních kapalin ○ šíření požáru do krajiny ○ kontaminace půdy a vody Není jasné, kdo nese **odpovědnost za škody na zdraví a majetku**. **7) Kumulace vlivů** ○ sčítání hluku, zásahů do krajiny a vizuální zátěže ○ dopady více elektráren nejsou vyhodnoceny společně ○ výsledný dopad na životní prostředí i lidi může být výrazně vyšší **8) Rozpor se zákony ČR a EU** ○ správní řád (zákon č. 500/2004 Sb.) ○ ochrana přírody (zákon č. 114/1992 Sb.) ○ EIA (zákon č. 100/2001 Sb.) ○ ochrana půdy (zákon č. 334/1992 Sb.) ○ stavební zákon (zákon č. 283/2021 Sb.) ○ nesplnění podmínek směrnice EU RED III (nevhodně zvolená lokalita, nevyřešené dopady) ○ návrh může zasahovat do práva na příznivé životní prostředí a ochranu zdraví podle Listiny základních lidských práv a svobod (čl. 31, čl. 35, čl. 11) ○ porušení principu předběžné opatrnosti (čl. 191 SFEU), návrh je předkládán bez dostatečných podkladů a při existenci důvodných pochybností o jeho dopadech ○	výstavbě VTE zpracované ČSO, území významná pro netopýry dle podkladů ČESON, biotopy zvláště chráněných druhů velkých savců a další) a nařízení vlády č. 507/2025 Sb. minimalizuje vliv na složky životního prostředí. Pro všechny akcelerační oblasti jsou současně pořizována územní opatření, která obsahují opatření stanovená na základě biologických posouzení. Tato opatření dále zmírňují negativní vlivy, které nebylo možné vyloučit vymezením akcelerační oblasti. Podmínky v územních opatřeních zahrnují ochranu prvků lokálního ÚSES a všech biokoridorů, ochranu biotopů, ZPF a PUPFL, dále povinnost biologického dozoru, monitoring mortality ptáků a netopýrů, detekční systémy a další podmínky specifické vzhledem ke konkrétní akcelerační oblasti. Jedním z podkladů pro zpracování Z2 ÚRP byl dokument Akcelerační oblasti, předvýběr ploch k výstavbě VTE, Screening území ČR z hlediska ochrany krajinného rázu (Roman Bukáček, Simona Vondráčková, 2025). Při vymezování akceleračních oblastí byl krajinný ráz dále prověřován, a to s ohledem na hodnoty území. Vlivy na krajinný ráz pak byly dále vyhodnoceny v rámci VVURÚ, a to jak z hlediska navrhovaného souboru akceleračních oblastí jako celku, tak pro jednotlivá území v kartách akceleračních oblastí, které obsahují i mapy viditelnosti (Příloha SEA). Podmínky v územních opatřeních pak dále omezují barevné řešení doprovodných staveb a rozsah trvalých terénních úprav. V souvisejících územních opatření jsou stanoveny podmínky, které zajišťují ochranu protierozních opatření, funkčních melioračních zařízení, vodních toků a ploch a rovněž omezující možné terénní úpravy. Vzhledem k charakteru a rozsahu potenciálních záměrů se při naplnění podmínek nepředpokládá realizace zpevněných ploch v takovém rozsahu, který by mohl významně ovlivnit vodní režim v rámci akceleračních oblastí. V souladu s požadavky vodního zákona se v rámci procesu povolování záměru bude vyjadřovat vodoprávní úřad. Významné ovlivnění mikroklimatu se u akceleračních oblastí pro VTE ani FVE nepředpokládá. Ochrana ZPF je řešena v souvisejících územních opatřeních. Podmínkami je zajištěno, že nebudou vznikat neobhospodařovatelné zbytkové zemědělské pozemky ani pozemky bez přístupu k veřejně přístupné pozemní komunikaci. Dále je v nich požadavek na upřednostní nižších tříd ochrany ZPF při realizaci záměrů OZE a je stanovena maximální plocha dlouhodobého nebo trvalého odnětí ZPF pro záměry OZE v celé akcelerační oblasti. Souhlas s odnětím ze ZPF bude vydán v navazujícím řízení dle stavebního zákona.

Poř.č.	Připomínkové místo	Číslo jednací	Článek	AO	Připomínka	Vyhodnocení
					○ Navržené oblasti **mají zásadní střety s přírodou, krajinou, vodou i životem obyvatel.** Tyto problémy nejsou odstraněny, pouze částečně zmírňovány. Návrh nemá dostatečné podklady, neřeší varianty a nehodnotí kumulativní dopady, proto **požaduji vyloučení akceleračních oblastí z návrhu.** Je mi známo, že mi na moje připomínky nebude odpovězeno adresně, ale formou jednoho dokumentu, který by měl řešit všechny zaslané připomínky z celé ČR. Z tohoto důvodu žádám, aby byl součástí odpovědi na připomínky jmenný soupis osob, které odpovědi vypracovaly, jejich dosažené vzdělání, jejich profesní odbornost a délka praxe v oboru, aby bylo zcela zřejmé, že posouzení připomínek proběhlo v souladu se zákonem a posuzovatelé připomínek splnili minimální odborný standard. Pokud bude vyhláška schválena a nabude právní moci, tak jsme rozhodnuti podat žalobu na zrušení této vyhlášky dle §101a odst.1). zákona 150/2002Sb, protože máme zato, že její současná podoba je protiprávní. **„Nedědíme Zemi po našich předcích, nýbrž si ji půjčujeme od našich dětí."** **…tak ji vraťme minimálně v tom stavu, v jakém jsme si ji půjčili.**	Při vymezení akceleračních oblastí nelze předjímat konkrétní technické parametry či přesné umístění záměrů OZE. Obavy z negativních vlivů hluku a stroboskopického efektu řeší podmínky stanovené ve všech územních opatřeních pro akcelerační oblasti pro VTE, které ukládají zpracování hlukové studie, studie působení stroboskopického efektu, včetně minimalizace shadow flicker efektu, a také omezují světelné zatížení. Akcelerační oblasti pro VTE byly vymezeny s odstupem alespoň 500 m od obytné zástavby s ohledem na snížení rizik pro obyvatele. V případě, že by záměr nesplňoval zákonné hygienické limity (nařízení vlády č. 272/2011 Sb., o ochraně zdraví před nepříznivými účinky hluku a vibrací) a další požadavky vyplývající z příslušných právních předpisů (např. požární bezpečnost) a současně podmínky v územním opatření, nemůže být povolen. Odpovědnost za škody má provozovatel větrné elektrárny, který odpovídá za její technický stav a bezpečnost provozu podle občanského zákoníku (zákon č. 89/2012 Sb.). Vymezení akcelerační oblasti v ÚRP nezakládá možnost vyvlastnění ani právo na výstavbu VTE a nevylučuje jiné využití území. Nebylo prokázáno, že by instalace VTE měla významný negativní vliv na cenu nemovitostí či provádění investic. Lokální dopady na cenu nemovitostí konkrétních záměrů nelze posuzovat na koncepční úrovni při vymezování akceleračních oblastí v ÚRP. Návrh Změny č. 2 ÚRP byl připraven v souladu s platnou legislativou ČR a EU, včetně správního řádu, stavebního zákona, zákona č. 249/2025 Sb. (ZOZE) zákona č. 114/1992 Sb. (ZOPK), směrnice RED III, směrnice o ochraně volně žijících ptáků a směrnice o stanovištích. Vymezení akceleračních oblastí a podmínky v územních opatřeních jsou stanoveny na základě zákona a v jeho mezích. Dopad na veřejné zájmy byl posouzen VVURÚ.
5205.	Hošková Lenka	MMR-41287-2026-81	I.1.b.2.	VTE	Věc: **<u>Připomínka k návrhu Změny č.2 Územního rozvojového plánu ČR (§ 97 zák. č. 283/2021 Sb., stavební zákon):</u>** - Připomínky k vyhodnocení vlivů návrhu Změny č. 2 Územního rozvojového plánu na udržitelný rozvoj území - Připomínky k návrhům jednotlivých územních opatření k akceleračním oblastem v České republice Tímto podávám výše specifikovanou připomínku proti vymezení všech akceleračních oblastí pro větrnou energii v ČR	**Akceptováno částečně.** Akcelerační oblast AOV22 Kryštofovy Hamry byla vypuštěna. Akcelerační oblast AOV26 Ralsko byla vypuštěna. Akcelerační oblast AOV27 Mikuleč byla vypuštěna. Akcelerační oblast AOV34 Jakartovice byla vypuštěna. Akcelerační oblast AOV36 Pomezí byla vypuštěna. Akcelerační oblast AOV38 Rohozec byla vypuštěna. Akcelerační oblast AOV45 Bušanovice byla vypuštěna. Akcelerační oblast AOV46 Hříšice byla vypuštěna. Akcelerační oblast AOV47 Bukovec byla vypuštěna. Akcelerační oblast AOV49 Křeč byla vypuštěna. Akcelerační oblast AOV63 Únětice byla vypuštěna. Akcelerační oblast AOV66 Radostín byla vypuštěna.

Poř.č.	Připomínkové místo	Číslo jednací	Článek	AO	Připomínka	Vyhodnocení
					I. Právní odůvodnění Schválením akceleračních zón se vymezují území v České republice, ve kterých se protiústavně zjednodušuje a zrychluje povolovací proces pro určitý druh staveb, tedy vyčleňuje se v rozporu s principem rovnosti před zákonem určitý druh správního řízení. Základní princip rovnosti přitom vyžaduje, aby byl zákon ve stejných nebo obdobných situacích vykládán stejně pro všechny. Sám Ústavní soud ČR přitom konstantně a trvale zakazuje libovůli, a vždy v rámci rovnosti před zákonem zkoumá, zda zákonodárce nevytvořil neodůvodněné rozdíly, které nemají racionální základ. Zde tato nedůvodná nerovnost byla zákonem přímo vytvořena pro určitý druh staveb, tedy pro nedůvodně protěžovanou skupinu stavebníků a vlastníků nemovitostí bylo vytvořeno speciální a nedůvodně zjednodušené stavební řízení; tím se vytvořil právní stav, kdy pro stavby trvale a často nevratně vysoce zatěžující krajinu a její obyvatele a s výraznými faktickými dopady na krajinu a její obyvatele se paradoxně zjednodušuje jejich povolování, zatímco u staveb výrazně jednodušších se trvá na náročnosti povolovacího řízení. Pro stavebníky VTE se tedy vytvořilo ze strany zákonodárců protekční právní prostředí, tj. pozitivní právní diskriminace. Bylo tedy porušeno ústavně chráněné právo na rovnost před zákonem dle čl. 3 odst. 1 Listiny základních práv a svobod. Rovnost před zákonem není přitom privilegium, ale základní právo; stavebníci VTE nemají právo být zvýhodňováni ve stavebním právu vůči ostatním stavebníkům, naopak, bylo by důvodnější požadovat po nich s ohledem na náročnost staveb a jejich dopady do krajiny a na obyvatele přísnější podmínky. Rovnost před zákonem je základní právní princip zaručující, že se všemi osobami je zacházeno stejně bez diskriminace, a to včetně jakékoli pozitivní diskriminace. Tento princip, ukotvený v ústavním pořádku (Listina základních práv a svobod), zajišťuje rovný přístup k právům a spravedlivému procesu před orgány veřejné moci, tedy i před orgány ve stavebním řízení. Rychlost předmětného správního řízení v případě VTE není absolutně důvodným argumentem, ale spíše naopak, svědčí v jeho neprospěch. Rovnost před zákonem není privilegium, ale základní právo, které nám zaručuje náš ústavní pořádek, a proto zavedení akceleračních zón je protiústavním krokem. **A. Porušení ústavního pořádku České republiky** větrných elektráren dále dochází ve vztahu k samosprávám, k účastníkům daných správních řízení včetně obcí a měst a objektivně vůči všem občanům naší země, k porušení těchto ustanovení: **1.** Ústavního zákona č. 1/1993 Sb., tj. Ústavy České republiky, v těchto částech **1.a)** Porušení Čl. 7: Stát dbá o šetrné využívání přírodních zdrojů a ochranu přírodního bohatství. Stát by tím, že by povolil realizovat podobné dílo, by nedbal o šetrné využívání přírodních zdrojů a ochranu přírodního bohatství, tj. připustil by zasáhnout do krajiny natrvalo tak, že by ji regionálně zcela narušil a zničil. Tím by porušil daný článek Ústavy ČR. **1.b)** Porušení Čl. 8: Zaručuje se samospráva územních samosprávných celků. Porušení Čl. 101, odst.1: Obec je samostatně spravována zastupitelstvem. Tím, že se připustil režim protiústavních akceleračních zón, se dále připustil protiprávní zásah do územních plánů, jejichž obsah je výsostným právem obcí jako jednotek územních samospráv. Podobným způsobem stát není oprávněn, a to ani zákonodárnou cestou, zasahovat do vyhrazené pravomoci obcí.	Akcelerační oblast AOV67 Kamenička byla vypuštěna. Akcelerační oblast AOV69 Strážné byla vypuštěna. Akcelerační oblast AOV71 Hořice byla vypuštěna. Akcelerační oblast AOV72 Macků kopec byla vypuštěna. Akcelerační oblast AOV84 Doubravice byla vypuštěna. Akcelerační oblast AOV85 Nový Dvůr byla vypuštěna. Akcelerační oblast AOV87 Machnatec byla vypuštěna. Akcelerační oblast AOV88 Kundratice byla vypuštěna. Akcelerační oblast AOV89 Vlčí dola byla vypuštěna. Akcelerační oblast AOV90 Studenec byla vypuštěna. Akcelerační oblast AOV91 Staré Buky byla vypuštěna. Akcelerační oblast AOV94 Moštěnice byla vypuštěna. Akcelerační oblast AOV97 Oleška byla vypuštěna. Akcelerační oblast AOV98 Tetětice byla vypuštěna. Akcelerační oblast AOV99 Podkovné byla vypuštěna. Akcelerační oblast AOV103 Jestřebí byla vypuštěna. Akcelerační oblast AOV104 Černý háj byla vypuštěna. Akcelerační oblast AOV105 Borovnice byla vypuštěna. Akcelerační oblast AOV109 Lukoveček byla vypuštěna. Akcelerační oblast AOV21 Miroslav byla zmenšena. Akcelerační oblast AOV24 Lodhéřov byla zmenšena. Akcelerační oblast AOV31 Kelč byla zmenšena. Akcelerační oblast AOV44 Litochovice byla zmenšena. Akcelerační oblast AOV53 Záborná byla zmenšena. Akcelerační oblast AOV56 Vrabčiny byla zmenšena. Akcelerační oblast AOV62 Střížovice byla zmenšena. Akcelerační oblast AOV73 Jemnice byla zmenšena. Akcelerační oblast AOV75 Jiratice byla zmenšena. Akcelerační oblast AOV80 Ležky byla zmenšena. Akcelerační oblast AOV82 Boreč byla zmenšena. Akcelerační oblast AOV83 Chorušice byla zmenšena. Akcelerační oblast AOV101 Hraničné Petrovice byla zmenšena. Akcelerační oblast AOV106 Dešov byla zmenšena. Při vymezování akceleračních oblastí bylo postupováno v souladu se správním řádem a stavebním zákonem a byly opatřeny všechny relevantní podklady vyžadované právními předpisy. § 68 správního řádu se podle § 174 odst. 1 správního řádu použije pro opatření obecné povahy přiměřeně. K návrhu Změny č. 2 ÚRP a souvisejících územních opatření bylo pořízeno vyhodnocení vlivů na udržitelný rozvoj území (VVURÚ), obsahující jak vyhodnocení vlivů koncepce na životní prostředí (SEA), tak posouzení vlivů na lokality soustavy Natura 2000, zpracovaná osobami s příslušnou autorizací. Obsah VVURÚ zahrnuje všechny náležitosti požadované právními předpisy. VVURÚ nekonstatovalo žádný významný negativní vliv. Podkladem pro návrh a pro VVURÚ bylo též biologické posouzení podle § 11 odst. 3 resp. 4 ZOZE. Ochrana hodnot v území a kvality bydlení byla zajištěna zpracováním a projednáním návrhu v souladu s požadavky

Poř.č.	Připomínkové místo	Číslo jednací	Článek	AO	Připomínka	Vyhodnocení
					Schvalování územního plánu je proces v kompetenci zastupitelstva obce, které rozhoduje o jeho pořízení, zadání i finálním vydání. Přijetím akceleračních zón došlo k protiústavnímu zásahu do práva na samosprávu v této oblasti, a pokud by došlo k povolení větrné elektrárny na základě tohoto právního předpisu, jednalo by se o rozhodnutí protiústavní. **2.** Ústavní zákon č. 2/1993 Sb. ve znění ústavního zákona č. 162/1998 Sb. a ústavního zákona č. 295/2021 Sb., Listina základní práv a svobod **2.a)** Porušení Čl. 4, odst. 3: Zákonná omezení základních práv a svobod musí platit stejně pro všechny případy, které splňují stanovené podmínky. Porušení Čl. 4, odst. 4: Při používání ustanovení o mezích základních práv a svobod musí být šetřeno jejich podstaty a smyslu. Taková omezení nesmějí být zneužívána k jiným účelům, než pro které byla stanovena. Přijetím právní úpravy akceleračních zón došlo k zásadnímu protiústavnímu narušení principu rovnosti, když pro vybrané typy staveb, zde větrných elektráren, byly jedny subjekty práva nedůvodně zvýhodněny (pozitivní diskriminace), a jiné subjekty práva znevýhodněny. Investoři větrných elektráren byli právní úpravou zvýhodněni (nedůvodně preferováni) ve stavebním řízení, zatímco investoři jiných staveb nikoli (byla jim ponechána původní právní pozice), a všichni účastníci správních řízení staveb větrných elektráren, kteří jsou jimi hrubě zasahováni, jsou výrazně zasaženi do svých vlastnických práv s výrazně omezenými procesními právy. Není zde v žádném případě splněna ani tvrzená podmínka veřejného zájmu, když dané stavby VTE nejsou stavby, které by musely být realizovány objektivně důvodně rychle, navíc jejich realizace by byla často zcela objektivně a prokazatelně negativně zasahující svým vlivem zcela zásadně do života lidí v jejich okolí. Dochází tak k narušování ústavního pořádku, a to uvedených dvou článků Listiny základních práv a svobod. Článkem 4, odst.3 dochází k nedůvodnému protekčnímu preferování správního řízení konkrétních investorů s cílem dosažení jejich zisku, a to za porušení čl.4, odst.4, kdy je hrubě zasahováno do práv vlastníků v daném regionu, tedy za rezignace za šetření podstaty a smyslu našich práv. Stavbou daných větrných elektráren se výrazně omezují naše základní vlastnická práva, a zasahuje se současně trvale do našeho práva na život (na zdraví). **2.b)** Porušení Čl. 6, odst. 1: Každý má právo na život. Porušení Čl. 11, odst. 1: Každý má právo vlastnit majetek. Vlastnické právo všech vlastníků má stejný zákonný obsah a ochranu. Porušení Čl. 11, odst. 3: Vlastnictví zavazuje. Nesmí být zneužito na újmu práv druhých anebo v rozporu se zákonem chráněnými obecnými zájmy. Jeho výkon nesmí poškozovat lidské zdraví, přírodu a životní prostředí nad míru stanovenou zákonem. Realizací daného záměru výstavby větrných elektráren za daných podmínek by došlo dále k porušení našeho práva na život, když by byl ohrožen dopady vlivu provozování daných elektráren, včetně možný ch námraz a přímého ohrožené zdraví. To je již dokázáno vědeckými studiemi. Vlastnické právo má mít stejnou ochranu; vlastnické právo vlastníků pozemků, na kterých má být prováděna procesně „protekční“ výstavba větrných elektráren, je preferováno před vlastnictvím vlastníků pozemků, na kterých je provedeno obydlí. Rovněž hrubě je porušován čl. 11, odst.3, když vlastnické právo vlastníků pozemků, na kterých chtějí investoři realizovat větrné elektrárny, je zneužíváno vůči vlastníkům druhých, tedy nám, a výkon vlastnického práva tím, že na pozemcích bude realizována větrná elektrárna, bude poškozovat lidské zdraví, přírodu a životní prostředí nad míru stanovenou zákonem. Výhrady, které byly vůči výstavbě větrných elektráren vzneseny, nikdo nevyvrátil, naopak, jsou v Evropě potvrzovány.	stavebního zákona, ZOZE a dalších právních předpisů, zohledněním výsledků biologického posouzení a průběžných výstupů z VVURÚ a zohledněním dalších podkladů, mj. dokumentu Screening území ČR z hlediska ochrany krajinného rázu (Roman Bukáček, Simona Vondráčková, 2025). Ochrana hodnot v území a kvality bydlení byla zajištěna na úrovni koncepce. Podrobnosti, které nelze na úrovni koncepce řešit (např. prokázání splnění hlukových limitů záměrem) budou řešeny na úrovni konkrétních záměrů v souladu se stavebním zákonem, ZOZE a dalšími právními předpisy. Zadání Změny č. 2 ÚRP schválené vládou ČR nepožadovalo variantní řešení. Vlivy návrhu, včetně kumulativních vlivů, byly posouzeny na úrovni koncepce v rámci VVURÚ. Proběhlo hodnocení nulové varianty (platné znění ÚRP) vůči navrhované variantě (Změna č. 2 ÚRP). Při návrhu akceleračních oblastí byla brána v úvahu kritéria uvedená v článku 15c odst. 1 písm. a) bod i) směrnice RED III, resp. § 4 odst. 3 ZOZE. Uvedená ustanovení právních předpisů uvádějí typy území, kde má být vymezení akceleračních oblastí upřednostněno, nevylučují tedy vymezení akcelerační oblasti i v jiných typech území. V případě akceleračních oblastí pro FVE byla upřednostněna území narušená povrchovou těžbou, kde ještě nebyla zahájena rekultivace, brownfieldy, někdejší umělé a zastavěné plochy pro dopravní infrastrukturu – nevyužívaná letiště bývalých vojenských újezdů a jejich blízké okolí), znehodnocená půda, kterou nelze využívat pro zemědělství (půda s vysokým erozním ohrožením). Akcelerační oblasti pro VTE nebylo ve většině případů možno vymezit pouze v územích uvedených výše, a to zejména z důvodů, že technologie větrných elektráren vyžaduje značné rozestupy (v řádu stovek metrů) mezi jednotlivými zařízeními a přesná poloha věží VTE uvnitř AO není známa a není účelné ji na úrovni koncepce určovat. Akcelerační oblasti umožňující výstavbu většího počtu stožárů proto zabírají rozsáhlé území. Ve Změně č. 2 ÚRP nebyly i s ohledem na jejich celostátní význam navrhovány oblasti pro VTE menší než 2,5 km^2. Zároveň není žádoucí akcelerační oblasti pro VTE umisťovat v těsné blízkosti obydleného území, což značně limituje využití brownfieldů a dalších zastavěných ploch. Předpokládaný výkon záměrů umístitelných v akcelerační oblasti byl v souladu s § 7 odst. 3 ZOZE stanoven odborným odhadem. Přesný výkon, počet, umístění a výšku věží VTE nelze určit bez znalosti konkrétního záměru, totéž lze říci o umístění panelů FVE, poloze el. vedení, trafostanic atp. Vymezením akcelerační oblasti není povolen konkrétní záměr. Smyslem vymezení akcelerační oblasti a stanovení podmínek v územním opatření není nahradit úvahu stavebníka o tom, v jaké přesné poloze či kapacitě chce v AO svůj záměr zrealizovat. Návrh obsahuje celou řadu podmínek a zmírňujících opatření k předejití možným střetům budoucích záměrů s jinými veřejnými

Poř.č.	Připomínkové místo	Číslo jednací	Článek	AO	Připomínka	Vyhodnocení
					2.c) Porušení Čl. 12, odst.1, věta první: Obydlí je nedotknutelné. Realizací daného záměru výstavby větrných elektráren za daných podmínek je hrubě narušováno naše právo na nedotknutelnost obydlí. Podoba a projevy provozu daných staveb de facto naše obydlí trvale, tj. navždy ničí. **B. Porušení dalších právních ustanovení a principů v souvislosti s danou připomínkou Obce** **1.** Zákon č. 100/2001 Sb. (zákon o EIA): Ustanovení § 10a a násl. stanoví povinnost SEA pro strategické dokumenty s potenciálně významným vlivem na životní prostředí. Biologické posouzení dle ustanovení § 11 odst. 4 ZOZE (bylo dokončeno 10. 12. 2025) nahradit SEA/EIA nemůže – zabývalo se výhradně faunou, florou a biotopy, nikoli však vlivy na zdraví lidí. **2.** NV č. 272/2011 Sb. (o ochraně zdraví před nepříznivými účinky hluku): Stanoví noční limit v chráněném venkovním prostoru LAeq,8h = 40 dB, vnitřní prostor (ložnice) = 30 dB. Splnitelnost těchto limitů musí být prokazatelná po celou dobu životnosti záměru; bez akustické studie pro specifický terén kotliny to nelze garantovat. **3.** Princip předběžné opatrnosti (čl. 191 SFEU, § 13 zákona č. 17/1992 Sb.): V případě vědecké nejistoty ohledně zdravotních dopadů je povinností orgánů veřejné moci přijmout ochranná opatření, aniž by bylo nutné čekat na úplné prokázání újmy. Nelze stavbu realizovat, když není naplněn princip povinnosti předběžné opatrnosti povolovacích státních orgánů. **C. Zákonnost a nesoulad s právními předpisy ČR** Návrh výše uvedených akceleračních zón znamená zjednodušený a zrychlený systém povolování záměrů výstavby větrných elektráren VTE. To Je silně zasahuje dotčenou Obec a její občany, aniž má tento zjednodušený a zrychlený systém povolování sebemenší důvod. Neuváženým zrychleným povolováním VTE hrozí nevratné poškození krajinného rázu, kulturních a přírodních hodnot a snížení kvality života obyvatel. Nesouhlasíme proto s vymezením výše uvedených akceleračních zón (viz dále), neboť by tím bylo zcela popřen princip posouzení vlivů konkrétního záměru na jeho okolí, tedy bylo by znemožněno dostatečně odborně a časově zhodnotit negativa a přijímat opatření k jejich eliminaci, aniž by k podobnému spěchu byl jakýkoli důvod, když opomineme tlaky ekonomické – ty však nejsou a nesmí být předmětem správního posuzování ani upřednostňování lhůt. **Zákonné rozpory jsou následující:** **1.** Rozpor se zákonem č. 500/2004 Sb., správní řád **a)** Ustanovení § 3 – nebyl zjištěn stav bez důvodných pochybností **b)** Ustanovení § 68 – nedostatečné odůvodnění K tomu přistupuje, že návrh je nepřezkoumatelný komplexně, protože neobsahuje konkrétní podklady pro dané území. **2.** Rozpor se zákonem č. 100/2001 Sb. (EIA/SEA), Zde chybí posouzení	zájmy a v souladu se ZOZE řeší prostřednictvím územního opatření požadavky na budoucí záměry v mnohem větší podrobnosti, než kdyby došlo jen k vymezení plochy či koridoru pro OZE v ÚRP. Kumulativní posouzení vlivů na životní prostředí a veřejné zdraví bylo v rámci SEA provedeno pro každou AO (viz karty AO v příloze č. 2 SEA) i pro Změnu č. 2 ÚRP jako celek. Kumulativní vlivy na krajinný ráz je možno stanovit tam, kde existují prostorově a výškově obdobné stavby a záměry, jinak postrádá hodnocení kumulace smysl. Problematika ochrany ptáků byla řešena během vymezování akceleračních oblastí takto: 1) Podle § 4 zákona č. 249/2025 Sb. (ZOZE) nelze akcelerační oblast vymezit na území evropsky významné lokality a ptačí oblasti. 2) V rámci zpracování návrhu Změny č. 2 ÚRP byly využity mapy citlivosti ptáků vůči výstavbě VTE zpracované podle metodiky BirdLife International Českou společností ornitologickou (https://www.birdlife.cz/mapa-citlivosti-ptaku-vuci-vystavbe-vetrnych-elektraren-v-cesku-novy-nastroj-pro-udrzitelne-planovani/). Na základě map citlivosti nebyla do akceleračních oblastí zařazena území s extrémním a vysokým rizikem střetů ptáků s VTE. 3) Dále bylo pro jednotlivé akcelerační oblasti zpracováno biologické posouzení podle § 11 odst. 3, resp. 4 ZOZE. Výsledky posouzení byly respektovány při vymezení akceleračních oblastí a na jejich základě byly stanoveny podmínky a zmírňující opatření implementovaná do územních opatření. Jedná se o podmínky pro ochranu významných biotopů, eliminaci negativních vlivů během hnízdního období, monitoring mortality ptáků, využití detekčních systémů, selektivních odstávek a dalších technických opatření ke snižování kolizního rizika ptáků a VTE. 4) Následně proběhlo vyhodnocení vlivu návrhu Změny č. 2 ÚRP na udržitelný rozvoj území, jehož součástí je vyhodnocení vlivu na životní prostředí (SEA) a vyhodnocení vlivů na lokality soustavy Natura 2000. Nebyly identifikovány významné negativní vlivy na populace ptáků, které by bránily vymezení akcelerační oblasti. 5) Na základě stanovisek dotčených orgánů a připomínek veřejnosti byla do územního opatření doplněna podmínka vymezující biologický dozor ve fázi přípravy a realizace VTE, jehož účelem bude eliminovat nebo významně snížit negativní vlivy na zvláště chráněné druhy ptáků. Pro vymezení akceleračních oblastí byla využita vrstva území významných pro netopýry dle podkladů ČESON i výskyt netopýrů hodnocený v rámci biologického posouzení a vyhodnocení SEA. Ochrana netopýrů je dále zajištěna souborem preventivních a provozních opatření, zejména povinností sezónních odstávek v období zvýšeného rizika mortality, využíváním technických prostředků ke snižování kolizního rizika a následným monitoringem letové aktivity netopýrů.

Poř.č.	Připomínkové místo	Číslo jednací	Článek	AO	Připomínka	Vyhodnocení
					a) kumulativních vlivů **b)** variantního řešení včetně nulové varianty **c)** konkrétních dopadů na území Dokumentace SEA je neúplná a věcně nedostatečná; opět je zde očividná nerovnost mezi druhy staveb a investory směrem k protekční preferenci. **3.** Rozpor se zákonem č. 114/1992 Sb. (ochrana přírody a krajiny) **a)** ohrožení krajinného rázu (§ 12) **b)** narušení ekologické stability **c)** zásah do biotopů a migračních tras Tyto kroky se dějí bez jakéhokoli odůvodnění, a volí se cesta nedůvodné preference. **4.** Rozpor se stavebním zákonem **a)** § 18 a § 19 – ochrana hodnot území **b)** požadavek na udržitelný rozvoj Návrh představuje industrializaci volné krajiny bez dostatečného odůvodnění tohoto jednání. **D. Nesoulad s právem Evropské unie** **1.** Směrnice o ptácích (2009/147/ES) a o stanovištích (92/43/EHS) Ve vztahu k obsahu této směrnice **a)** nelze vyloučit negativní vliv na chráněné druhy **b)** chybí dostatečné biologické podklady Rozpor s požadavkem vyloučení významného vlivu. **2.** Směrnice EIA (2011/92/EU) Byla porušena ve všech podstatných atributech: **a)** nedostatečné zapojení veřejnosti **b)** nedostatečné vyhodnocení vlivů **3.** Směrnice RED III (2023/2413) Nebyla doložena priorita využití: **a)** zastavěných ploch **b)** brownfieldů **c)** technicky narušených území když Obec uvádí, že nesouhlasí se zřizováním daních staveb ani na těchto. Vymezení ve volné krajině preferenčně bez dalšího pro dané stavby je v hrubém rozporu s principem minimalizace dopadů, aniž to bylo dokonce jakkoli zdůvodněno převažujícím důležitějším zájmem. **4.** Princip předběžné opatrnosti (čl. 191 SFEU)	Výskyt zvláště chráněných druhů rostlin byl ověřen během provedeného biologického posouzení. Podkladem pro toto posouzení byla zejména nálezová databáze ochrany přírody (NDOP) spravovaná Agenturou ochrany přírody a krajiny ČR. Na základě posouzení byly následně autorizovanou osobou podle § 45j zákona č. 114/1992 Sb., o ochraně přírody a krajiny, v rámci územního opatření pro danou akcelerační oblast stanoveny podmínky na eliminaci či kompenzaci případných negativních vlivů záměrů OZE. Plochy významné z hlediska výskytu zvláště chráněných druhů rostlin nebyly do vymezení akceleračních oblastí zahrnovány. Výskyt přírodních biotopů byl ověřen během provedeného biologického posouzení. Zdrojem informací byla kromě terénního průzkumu zejména průběžně aktualizovaná vrstva mapování biotopů spravovaná Agenturou ochrany přírody a krajiny ČR, která spojitě pokrývá celé území České republiky. Na základě zjištěných skutečností byly následně autorizovanou osobou podle § 45j zákona č. 114/1992 Sb., o ochraně přírody a krajiny, v rámci územního opatření pro danou akcelerační oblast stanoveny podmínky na eliminaci či kompenzaci případných negativních vlivů záměrů OZE. Plošně rozsáhlejší výskyty kvalitních přírodních biotopů nebyly do vymezení akceleračních oblastí zahrnovány. Vliv umístění akceleračních oblastí na prostupnost krajiny a migraci velkých savců byl posuzován v rámci vyhodnocení vlivů návrhu Změny č. 2 ÚRP na udržitelný rozvoj území, jehož součástí je i vyhodnocení vlivů na životní prostředí (SEA) a vyhodnocení vlivů na lokality soustavy Natura 2000. Provedená hodnocení konstatovala, že vliv vymezených akceleračních oblastí (AO) na migraci zvláště chráněných druhů savců není významně negativní, nedojde k významnému bariérovému efektu. Pro ochranu zvláště chráněných druhů velkých savců (rys, vlk, medvěd a los) vymezila Agentura ochrany přírody a krajiny ČR propojenou soustavu ploch a koridorů – tzv. biotop vybraných zvláště chráněných druhů velkých savců, který je součástí územně analytických podkladů (ÚAP). Tyto podklady byly při navrhování AO respektovány, tzv. jádrová území byla z návrhu AO zcela vyloučena a pro koridory je v rámci územních opatření stanovena podmínka zaručující zachování prostupnosti. Několik akceleračních oblastí bylo v rámci úpravy návrhu po společném jednání a veřejném projednání vypuštěno z důvodu minimalizace průniku akceleračních oblastí a migračních koridorů. VTE negenerují větší oplocené areály, půdorysná výměra případných areálů pro skladování elektřiny je v AO pro VTE omezena podmínkou. V případě AO pro FVE je stanovena podmínka na maximální rozlohu jednoho areálu pro FVE a pro skladování elektřiny, podmínka na zajištění průlezů pro drobnější živočichy a podmínka pro oddělení větších areálů neoploceným travním nebo keřovým pásem.

Poř.č.	Připomínkové místo	Číslo jednací	Článek	AO	Připomínka	Vyhodnocení
					Politika Unie v oblasti životního prostředí přispívá k sledování následujících cílů: **a)** zachování, ochrana a zlepšování kvality životního prostředí jako základní princip **b)** ochrana lidského zdraví jako absolutní priorita **c)** uvážlivé a racionální využívání přírodních zdrojů bez jejich trvalého zasažení **5.** Evropská úmluva o krajině (European Landscape Convention), ETS No. 176 **a)** nedostatečná ochrana krajiny jako základní složky životního prostředí **b)** ignorování charakteru daného území obecně i konkrétně **c)** nedostatečné zapojení veřejnosti do rozhodování o zásazích do krajiny včetně ignorování územní samosprávy **d)** zasahování zvenčí do krajiny bez zapojení samosprávy a veřejnosti s volbou preference konkrétních subjektů **6.** Aarhuská úmluva (Convention on Access to Information, Public Participation in Decision making and Access to Justice in Environmental Matters), 1998 Tímto krokem by byly porušeny klíčové pilíře úmluvy: **a)** Povinnost úřadů poskytovat informace o životním prostředí. **b)** Veřejnost získala právo se vyjádřit k projektům (např. EIA) před jejich schválením. **c)** Byla zpřístupněna spravedlnost, tj. právo napadnout rozhodnutí správních úřadů u soudu, pokud byla porušena práva na informace či účast. Jak bylo uvedeno výše, realizace daných staveb by zasáhla do ústavních a zákonných práv hned ve více rovinách. Stavby tohoto typu by obecně i konkrétně by trvale ohrozily zdraví obyvatel, zasáhly by trvale do kvality naší krajiny a našich obydlí, ohrozily životní prostředí a zdevalvovaly by trvale naše vlastnictví. Mají být realizovány za nedůvodného procesního preferování soukromých subjektů ve správním řízení za účelem jejich zisku, za současného zásahu do práv jiných subjektů včetně nás, jednotek územních samospráv (dokonce přímým zásahem akceleračních zón zvenčí do jejich územních plánů, což je výhradní pravomoc jednotek územních samospráv, a jde tedy o protiústavní zásah do samosprávy – viz dále ve shrnující části připomínky), vlastních práv jiných vlastníků, aniž je současně jakkoli prokazatelně vyvrácen negativní vliv trvalého provozu těchto staveb. Zastávám názor, že dané akcelerační zóny ani na nich realizující se stavby nemohou být nikdy povoleny z důvodů a) rozporu s ústavním pořádkem ČR v mnoha rovinách včetně zásahu do územní samosprávy b) nedůvodné protiústavní procesní preference zvýhodněným stavebním řízením, zakládající nerovnost subjektů práva podle druhu staveb c) zásahů do ústavně chráněných práv ostatních vlastníků (účastníků řízení) včetně Obce d) objektivní škodlivosti provozu připravovaných staveb a jejich trvalého zásahu do životního prostředí a krajiny e) jejich objektivního, a především trvalého, dopadu na kvalitu a hodnotu klasického vlastnického práva	Výskyt obojživelníků, plazů, hmyzu a dalších skupin bezobratlých byl posuzován v rámci biologického posouzení. Při vymezování akceleračních oblastí byly zohledněny významné biotopy, mokřady, vodní prvky, přírodní biotopy i další ekologicky cenné lokality. Územní opatření současně stanovují podmínky na ochranu přírodních biotopů a dalších přírodních hodnot území, které budou sloužit také pro ochranu obojživelníků, plazů a hmyzu a dalších skupin bezobratlých. V případě výskytu obojživelníků byla stanovena podmínka zajištění staveniště proti úhynu a zraňování obojživelníků. Na základě stanovisek dotčených orgánů a připomínek veřejnosti byla do územních opatření pro VTE doplněna podmínka vymezující biologický dozor ve fázi přípravy a realizace VTE, jehož účelem bude eliminovat nebo významně snížit negativní vlivy na zvláště chráněné druhy. Akcelerační oblasti jsou vymezeny mimo nadregionální a regionální biocentra ÚSES. Prvkům lokálního ÚSES a všem biokoridorům nebylo možné se při vymezování akceleračních oblastí zcela vyhnout, proto je ve všech souvisejících územních opatřeních stanovena podmínka, která vylučuje zásah do ploch a koridorů lokálního ÚSES, nadregionálních a regionálních biokoridorů, vyjma nezbytného křížení liniové dopravní a technické infrastruktury s biokoridory. Akcelerační oblasti nezahrnují území specifikovaná v § 4 odst. 1 ZOZE a v nařízení vlády č. 507/2025 Sb. Nebylo však možné se vyhnout návrhu akceleračních oblastí v „běžné krajině“, podobně jako se nelze vyhnout např. vymezování koridorů pro dopravní stavby či produktovody. V běžné volné krajině je míra antropogenního ovlivnění člověkem značná (např. zemědělskou velkovýrobou, silnicemi, železnicemi). Záměry pro využití OZE, pro něž jsou akcelerační oblasti vymezovány, tedy nelze vnímat jako industrializaci krajiny. Problematika krajinného rázu a ochrany hodnot v krajině byla brána v úvahu po celou dobu přípravy návrhu a návrh byl s ohledem na dopady na krajinu a hodnoty v krajině opakovaně upravován, viz mj. mapa vypuštěných akceleračních oblastí v příloze č. 3 SEA. K dalšímu zmenšení vymezeného souboru akceleračních oblastí došlo na základě uplatněných stanovisek a připomínek, často mj. právě s ohledem na ochranu hodnot v krajině. Ačkoliv při příznivé viditelnosti mohou být větrné elektrárny pozorovatelné až na vzdálenost několika desítek kilometrů, neznamená to, že by se při velkých vzdálenostech výrazně pohledově uplatňovaly. Zaprvé, morfologií terénu, vegetace či staveb může být větrná elektrárna od pozorovatele zcela odcloněna. Zadruhé, čím víc je větrný park od pozorovatele vzdálen, tím menší část zorného pole pozorovatele zabírá, a tím více také splývá s horizontem, jak s rostoucí vzdáleností ubývá schopnost pozorovatele rozlišit detaily a jak i při průzračně čisté obloze s rostoucí vzdáleností splývají barvy terénu, vegetace a staveb do modrošedobílých tónů.

Poř.č.	Připomínkové místo	Číslo jednací	Článek	AO	Připomínka	Vyhodnocení
					Žádám, aby MMR ČR vzalo všechny uváděné právní důvody se vší vážností v úvahu. Procesně se opírám podpůrně, ovšem důsledně, rovněž o ustanovení Občanského zákoníku č. 89/2012 Sb.: § 1042: „Vlastník se může domáhat ochrany proti každému, kdo neprávem do jeho vlastnického práva zasahuje nebo je ruší jinak než tím, že mu věc zadržuje.“ **II. Shrnutí a konkretizace důvodů připomínky** Závěrem shrnujeme po komplexních právních důvodech, které by samy o sobě již dle našeho názoru obstály, v druhé části konkrétní body naší připomínky. **1. Nepřiměřený až neústavní zásah do samosprávy** Vymezení akceleračních oblastí vždy představuje zásah do práva obce rozhodovat o svém územním rozvoji, neboť předjímá umístění rozsáhlých energetických staveb bez dostatečného individuálního odůvodnění. Zasahuje tím do jejího územního plánu, a v rozhodování do práva na samosprávu obce dle našeho ústavního pořádku. **2. Nepřezkoumatelnost vymezení** Dokument neobsahuje konkrétní zdůvodnění výběru těchto specifikovaných lokalit ani jejich srovnání s alternativami, pokud jaké existují. Není prokázáno, že jde o nejméně konfliktní řešení, a rovněž nebylo odůvodněno, proč jsou tyto preference vůbec formou akceleračních lokalit realizována; ekonomické důvody nemohou být nikdy důvodem pro snížení nároků na ochranu krajinného rázu, resp. životního prostředí. Nepřejeme si to na území žádné Obce. **3. Zásah do krajinného rázu a kvality bydlení** Vymezení umožňuje umístění větrných elektráren v blízkosti sídla obcí, což povede k těmto negativním a nedůvodném následkům: a) Zásadní a trvalé změně charakteru krajiny b) Trvalému narušení historických krajinných dominant c) Trvalému zhoršení podmínek pro bydlení a rekreaci (hluk, stroboskopický efekt) d) Trvalému zásahu do hodnoty majetku obcí i občanů v ní žijících **4. Nedostatečné posouzení vlivů na životní prostření** Vyhodnocení vlivů (SEA) je příliš obecné a nezohledňuje konkrétní podmínky území (viz část I. připomínky), zejména: a) Výskyt chráněných druhů b) Ekologické vazby v krajině c) Kumulativní vlivy více záměrů **5. Nezohlednění chráněných území v blízkosti záměru** V blízkosti akceleračních oblastí se nacházejí často významné přírodní lokality. Tyto nebyly vzaty vůbec v potaz.	Do ÚO jsou zapracovány konkrétní podmínky na minimalizaci vlivu osvětlení záměrů OZE. Podrobněji lze tuto problematiku řešit při povolení konkrétního záměru. Konkrétní vliv základových konstrukcí na puklinové systémy a kolektory podzemních vod bude předmětem podrobného hydrogeologického posouzení, které bude zpracováno jako součást dokumentace záměru a bude řešeno v rámci navazujícího řízení o povolení záměru dle stavebního zákona. Narušení systému podzemních vod a schopnosti krajiny zadržovat vodu se s ohledem na mělké založení naprosto převažující většiny VTE (do cca 5 m) a malou plochu narušení podloží (cca 20x20m) nepředpokládá. Významné ovlivnění mikroklimatu u FVE ani VTE se nepředpokládá. V rámci souvisejících územních opatření jsou stanoveny podmínky, které zajišťují ochranu protierozních opatření, funkčních melioračních zařízení, vodních toků a ploch a rovněž omezující možné terénní úpravy. V lokalitách, které indikovala biologická posouzení, je navíc v souvisejících územních opatřeních stanovena podmínka, která ukládá přednostní využívání propustných materiálů schopných vsakování pro všechny obslužné komunikace a v případech, kdy je nezbytné použití nepropustných povrchů, musí být tyto plochy povinně doplněny funkčním systémem vsakování nebo retence srážkových vod. Vzdálenost záměrů OZE od vodních ploch a toků, mokřadů apod. byla ošetřena podmínkou v územních opatřeních (v závislosti na výskytu takových území v akcelerační oblasti). Vymezování AO pro VTE na I. a II. třídě ochrany ZPF právní předpisy umožňují a v řadě případů se mu nebylo možné vyhnout s ohledem na velkou rozlohu AO pro VTE celostátního významu a mozaikovité prolínání půd I. a II. třídy ochrany ZPF napříč územím. Samotné VTE a doprovodné stavby (např. příjezdová cesta) zaberou jen zlomek území akcelerační oblasti, zábor zemědělské půdy lze odůvodnit veřejným zájmem na výstavbě záměrů pro využití OZE. V návrhu Změny č. 2 ÚRP pro veřejné projednání byl vyhodnocen potenciální celkový zábor na I. a II. třídě ochrany ZPF v rozsahu 95,3 ha, což představuje 0,2 % z navrhované rozlohy AO. Územní opatření stanoví podmínky, které vyžadují zachování funkčnosti stávajících meliorací, zakazují poškozování protierozních opatření a vylučují vznik pozemků bez přístupu či neobhospodařovatelných ploch; všechna tato opatření zajišťují ochranu zemědělského hospodaření v akceleračních oblastech. Na základě vypořádání stanovisek a připomínek byla stanovena podmínka v územních opatřeních na maximální celkovou plochu pro odnětí ZPF v AO pro záměry OZE. Ke zhutňování půdy ve volné krajině dochází zejména pojezdy těžké zemědělské techniky, významný vliv AO pro VTE na zhutnění půdy se nepředpokládá (ke zhutňování by mohlo dojít

Poř.č.	Připomínkové místo	Číslo jednací	Článek	AO	Připomínka	Vyhodnocení
					Ačkoliv se tato území ne vždy nacházejí přímo v hranicích oblastí, vliv dopadů akceleračních zón tvrdíme a důvodně předpokládáme; proto je nezbytné posoudit ze strany oblastí následující, a to také navrhujeme: a) Vliv na jejich ochranné podmínky b) Narušení ekologických vazeb v krajině c) Možné ovlivnění chráněných druhů v širším území Z dokumentů nevyplývá, že by tyto vlivy byly konkrétně a individuálně vyhodnoceny, tvrdíme tedy, že vyhodnoceny nebyly. Proto požadujeme doplnění posouzení uvedených vlivů na uvedená území včetně jejich širších ekologických a krajinných souvislostí. **6. Kumulace vlivů v území (hluk a infrastruktura)** V širším území dochází ke kumulaci: • Dopravního hluku • Technologického hluku větrných elektráren, popř. případného dalšího hluku, by docházelo • Celkové zátěže krajiny ve všech směrech Tato kumulace nebyla konkrétně posouzena. Tuto kumulaci oprávněně a důvodně tvrdíme, a její případné vyvrácení a odůvodnění tohoto vyvrácení požadujeme. **7. Nesouhlas obyvatelstva a sociální dopady** Obce evidují výrazný nesouhlas obyvatel s vymezením akceleračních oblastí, který se projevuje mimo jiné formou petice. Tento nesouhlas důvodně odráží: • Obavy z negativních dopadů na kvalitu bydlení • Obavy z vlivu na kvalitu hodnoty jejich nemovitého majetku • Zásah do charakteru obcí • Snížení atraktivity všech území Tyto sociální dopady a ohled na obyvatele zde žijící nebyly v dokumentaci vůbec zohledněny. Zde odkazuji na části I. této připomínky a dodržování komplexní právní úpravy. Zde lze důrazně připomenout, že hlavním úkolem veřejné správy je zabezpečovat potřeby občanů. Spravovat záležitosti občanů je spravovat veřejné záležitosti v tom smyslu, aby tato správa byla především v souladu se zájmy občanů, nejen vybraných občanů, vždy se musí zvažovat, zda je daný záměru v souladu se zájmy a zákony, a vždy musí jednat v souladu se zákony; věci veřejné pak spravuje jak na centrální, tak na lokální úrovni, přičemž samosprávu nesmí nikdy škrtat, jako se to stalo v tomto případě. **III. Návrh řešení** Požadujeme úplné vypuštění akceleračních oblastí z návrhu Územního rozvojového plánu ČR. Tento požadavek je odůvodněn vším výše uvedeným, shrnuji: • Nepřiměřeným zásahem do práva obcí na samosprávu, který je v rozporu s ústavním pořádkem ČR • Nepřezkoumatelností vymezení (nepřezkoumatelnosti daného rozhodnutí takto učinit)	zejména při výstavbě pojezdem stavební techniky, tyto dopady lze zmírnit správnou organizací staveniště, která by byla řešena při povolení konkrétního záměru), v případě AO pro FVE dojde případnou následnou realizací FVE naopak k zabránění dalšího zhutňování půdy v areálu FVE zemědělskou technikou. Právo na ochranu zdraví je dáno platnou legislativou ČR a EU. Ustanovení obecně závazných právních předpisů týkajících se hlukové zátěže nejsou vymezením akceleračních oblastí dotčena, konkrétní záměry pro využití OZE budou muset splnit příslušné hlukové limity. Záměry OZE v akcelerační oblasti musí též splnit požadavky na výstavbu podle stavebního zákona a vyhlášky č. 146/2024 Sb. Dodržení požadavků na výstavbu bude předmětem řízení o povolení záměru. Do ÚO u všech AO pro VTE je zapracována podmínka zpracování hlukové studie a minimalizace shadow flicker efektu (míhání stínů). U stroboskopického efektu je minimalizace zajištěna běžně používanými materiály a nátěry na lopatky VTE. Záměry pro využití OZE, zejména VTE, budou v okolí vizuálně patrné, promění tedy jeho vzhled. Neexistuje však právo na zachování stále stejného vzhledu okolí. Vymezení AO bylo provedeno s ohledem na ochranu kulturních, historických a přírodních hodnot v území a územní opatření obsahují vícero podmínek. Ke změně charakteru bydlení: Samotné vymezení akcelerační oblasti nemá vliv na kvalitu bydlení v okolí. Následné záměry pro využití OZE, zejména VTE, nelze umístit do území tak, aby žádným způsobem neovlivnily krajinný ráz v okolí. Návrh vymezení akceleračních oblastí a podmínek v územních opatřeních se proto soustředil na nalezení území, kde by vliv předpokládaných budoucích záměrů na krajinný ráz nebyl významně negativní a na formulaci podmínek, které by přispěly k jeho zmírnění. V průběhu přípravy návrhu byla řada akceleračních oblastí zmenšena či zcela vypuštěna. Mj. z důvodu ochrany krajinného rázu došlo v řadě AO ke snížení limitu pro maximální výšku větrných elektráren z původní hodnoty 250 m na hodnotu nižší (zpravidla 200 nebo 185 m). Kromě toho byly v územních opatřeních navrženy některé další podmínky k ochraně krajinného rázu a minimalizaci vizuálního dopadu záměrů pro využití OZE na okolí, týkající se např. maximálních rozměrů souvisejících areálů pro skladování elektřiny, barevného řešení vedlejších staveb a zařízení záměrů pro využití OZE nebo výškového omezení pro trvalé terénní úpravy v místě větrné elektrárny. Záměry pro využití OZE budou muset splnit všechny legislativou požadované hygienické limity (např. hlukové). Z hlediska ceny nemovitostí se v českém prostředí otázkou případného vlivu VTE na cenu nemovitostí zabývala studie *Vliv větrných elektráren na ceny nemovitostí v Česku (David Slavata, Bohumil Frantál, 2025).* Studie neprokázala, že by instalace VTE měla významný negativní vliv na cenu nemovitostí či provádění

Poř.č.	Připomínkové místo	Číslo jednací	Článek	AO	Připomínka	Vyhodnocení
					• Nedostatečným posouzením vlivů na životní prostředí a závažnému a trvalému zásahu do krajiny bez dostatečného odůvodnění (naopak nedůvodným snížením nároků tohoto odůvodnění vůči vybraným stavbám) • Nevyvrácení důvodně tvrzeného vlivu na významné přírodní lokality • Kumulací vlivů v území, když s touto kumulací materiál vůbec nepracuje • Negativní dopady na obyvatele obcí a kvalitu jejich života Zároveň upozorňuji, že realizace související infrastruktury, zejména kabelového vedení k elektrárnám a navazujících přístupových komunikací, může mít negativní dopad na okolní prostředí, když my tento vliv důvodně tvrdíme z důvodu předběžné opatrnosti. Jedná se zejména: • zcela určité narušení krajinných rázů • zcela určité zásahy do zemědělsky či jinak využívaných pozemků • zcela určité celkové zhoršení kvality přírodního a obytného prostředí v dotčené lokalitě. Podávám proto se vší vážností tuto připomínku. Současně upozorňuji MMR ČR, že v případě nevyhovění této připomínce jsme připraveni využít veškeré dostupné právní prostředky k ochraně svých práv, a to včetně podání návrhu na zrušení opatření obecné povahy u příslušného soudu, popř. u soudů vyšších, až po soud Ústavní. Nevyhovění připomínce lze chápat jako výrazný, trvalý a jinak neodstranitelný zásah do ústavně chráněných práv občanů ČR.	investic. Lokální dopady na cenu nemovitostí konkrétních záměrů nelze posuzovat na koncepční úrovni při vymezování AO v ÚRP. Nebyl shledán významný negativní vliv AO na podnikání, cestovní ruch, rekreaci, ani na zemědělské a lesnické hospodaření. Požadavky na minimální vzdálenost VTE, FVE nebo akceleračních oblastí od obytné zástavby nejsou v českém právu ani v právu EU stanoveny. V rámci návrhu Změny č. 2 ÚRP byly AO pro VTE vymezovány v odstupové vzdálenosti minimálně 500 metrů od obytné zástavby sídel. Tato hodnota byla určena odborným odhadem jako vzdálenost, pod níž významně klesá pravděpodobnost, že by konkrétní záměry VTE splnily hlukové limity vůči obytné zástavbě (byť existují i případy ještě menší vzdálenosti mezi VTE a bydlením). Konkrétní záměry pro využití OZE musí následně v navazujícím řízení splnit veškeré zákonné hygienické a hlukové limity. Vymezení akcelerační oblasti ve vzdálenosti 500 m od obytné zástavby tedy neznamená, že právě ve vzdálenosti 500 m od obytné zástavby budou poté VTE umisťovány. Co se týče požadavků na zajištění ochrany před odletující námrazou, řešení účinků případného zásahu bleskem, požární bezpečnosti (včetně zmenšení rizika šíření případného požáru VTE do okolí, např. do lesa), zajištění mechanické stability (zabránění pádu konstrukce), prevence úniku provozních kapalin, prevence kontaminace vody a půdy konkrétním záměrem, prevence bezpečnostních rizik konkrétního záměru pro silniční či jinou dopravu, tyto záležitosti budou řešeny při povolování konkrétního záměru. Požadavky na výstavbu uvedené ve stavebním zákonu a ve vyhlášce č. 146/2024 Sb., stejně jako požadavky složkových předpisů na stavební záměry z oblasti požární ochrany, hygieny, ochrany před závadnými látkami a dopravy nejsou vymezením akcelerační oblasti dotčeny. Z hlediska koncepční úvahy při vymezení akcelerační oblasti lze konstatovat tolik, že VTE jsou běžně vybaveny detektory námrazy a vibrací, které zastaví provoz. Eliminace vzniku námrazy na lopatkách větrných elektráren je v prvořadém zájmu provozovatele, protože snižuje výkon a může dojít k poškození zařízení. Kromě speciálních nátěrů omezujících vznik námrazy se v případě stavby ve vyšších nadmořských výškách využívá vyhřívání listů rotorů (elektrické či horkovzdušné). Listy rotorů VTE jsou vyrobeny z kompozitního materiálu, který kombinuje nejčastěji skleněná vlákna a epoxidovou pryskyřici. Hlavní složkou epoxidových pryskyřic je bisfenol A (BPA). BPA je běžně používán při výrobě různých druhů plastů a riziko pro člověka vzniká zejména při kontaktu plastového obalu s potravinami či pitnou vodou. Vlivem opotřebování může při provozu VTE docházet k uvolňování drobných částic kompozitu a krycího povrchového nátěru v množství desítek, maximálně

Poř.č.	Připomínkové místo	Číslo jednací	Článek	AO	Připomínka	Vyhodnocení
						nižších stovek gramů ročně v případě vnitrozemských elektráren. Částice se rychle deponují na pozemcích v blízkosti VTE, kde dochází k jejich postupné degradaci za vzniku netoxických produktů. K vyluhování BPA do podzemních vod ve významné míře nedochází. V současnosti přední výrobci VTE per- a polyfluoroalkylové látky (PFAS) k povrchovému ošetření listů rotorů nepoužívají, pro povrchovou úpravu se nejčastěji aplikují netoxické polymery na bázi polyuretanu (běžná součást nátěrových hmot využívaných v domácnostech). Ani v zemích s největší hustotou VTE, jako je Dánsko nebo Německo, nebyl zdokumentován případ, kdy by se abraze lopatek projevovala v potravním řetězci a kontaminaci potravin ve vyšší míře než v jiných oblastech bez VTE. Obecně existují zdroje s řádově vyšším potenciálem znečištění mikroplasty. Odpovědnost za škody vzniklé provozem stavby (např. VTE) má provozovatel, který odpovídá za její technický stav a bezpečnost provozu, a to podle občanského zákoníku (zákon č. 89/2012 Sb.). Jak již bylo konstatováno výše, kumulativní posouzení vlivů na životní prostředí a veřejné zdraví bylo v rámci SEA provedeno pro každou AO (viz karty AO v příloze č. 2 SEA) i pro Změnu č. 2 ÚRP jako celek. Při vymezování akceleračních oblastí bylo postupováno v souladu s právními předpisy ČR a EU a mezinárodními smlouvami. Územní opatření obsahují konkrétní podmínky k zajištění ochrany přírody a půdy a dalších veřejných zájmů, které byly stanoveny s ohledem na specifika konkrétní technologie, oblasti, a limity využití území, což je v souladu s požadavkem čl. 15c odst. 1 písm. b) směrnice RED III. Směrnice EIA se vztahuje na posuzování konkrétních záměrů, nikoliv na posuzování koncepcí. Záměry v akcelerační oblasti jsou v souladu s čl. 16a odst. 3 směrnice RED III a s § 28 ZOZE osvobozeny od posuzování vlivů záměru na životní prostředí (EIA); osvobození se neuplatní pouze v zákonem výslovně stanovených výjimkách, tj. při přeshraničním posuzování nebo při vysoce pravděpodobném výskytu významných nepříznivých vlivů nezjištěných při pořizování územního opatření. Právo na příznivé životní prostředí a ochranu veřejného zdraví je dáno platnou legislativou ČR a EU a je na úrovni vymezení akceleračních oblastí zajištěno postupem vymezení podle právních předpisů a stanovením odpovídajících podmínek v územním opatření; záležitosti vyplývající z návrhu konkrétního záměru budou řešeny při povolení konkrétního záměru. K čl. 11 Listiny základních práv a svobod - zásah do vlastnického práva: AO nejsou vymezeny jako veřejně prospěšné stavby, veřejně prospěšná opatření ani asanace, tudíž z vymezení AO nevyplývá možnost vyvlastnění. Územní plánování má z povahy věci vliv na výkon vlastnických práv tím, že některá využití v daném místě preferuje a jiná omezuje.

Poř.č.	Připomínkové místo	Číslo jednací	Článek	AO	Připomínka	Vyhodnocení
						K čl. 31 Listiny základních práv a svobod: Bylo zpracováno VVURÚ, jehož součástí je v rámci SEA i vyhodnocení vlivů na veřejné zdraví. Žádný významný negativní vliv nebyl konstatován. Za účelem minimalizace dopadů na veřejné zdraví byly zejména stanoveny podmínky nařizující v akceleračních oblastech pro VTE doložit ke konkrétnímu záměru podrobnou hlukovou studii a studii na shadow flicker efekt. Další podmínky na ochranu veřejného zdraví lze dle potřeby stanovit při povolování konkrétních záměrů. K čl. 35 Listiny základních práv a svobod: Akcelerační oblasti, resp. jejich využití pro zvýšení výroby energie z obnovitelných zdrojů, přispěje ke zvýšení podílu obnovitelných zdrojů na výrobě energie v ČR a tím i k příznivému životnímu prostředí. K odstranění nebo zmírnění možných negativních vlivů na jiné složky přírody byly stanoveny podmínky v územních opatřeních. Za účelem stanovení možných dopadů akceleračních oblastí bylo provedeno biologické posouzení, posouzení vlivů na udržitelný rozvoj území, a za účelem zabránění negativním dopadům nebo jejich zmírnění byla navržena celá řada podmínek v územním opatření, což je v souladu s principem předběžné opatrnosti, který mimo jiné vychází z čl. 191 Smlouvy o fungování Evropské unie (SFEU). Ve VVURÚ nebyl konstatován významný negativní vliv na přírodu, krajinu, vodu, obyvatele, ani na žádnou jinou složku prostředí. Územní opatření obsahují řadu podmínek k vyloučení či zmírnění dopadů záměrů, pro něž se AO vymezují, na okolní prostředí. Úplné vyloučení některých vlivů záměrů OZE (např. naprosté vyloučení vlivu VTE na krajinný ráz) není reálné a nelze jej proto spravedlivě vyžadovat. Návrh byl připraven na základě všech podkladů vyžadovaných právními předpisy, jakož i na základě dalších podkladů (např. screeningová studie vlivu na krajinný ráz), bylo provedeno hodnocení návrhu proti nulové variantě, kumulativní vlivy byly vyhodnoceny.
5206.	Jendřejková Barbora	MMR-41288-2026-81	99czzx	AOV103	**VĚC: Připomínky k návrhu Změny č. 2 Územního rozvojového plánu ČR – vymezeni akcelerační oblasti AOV103 Jestřebí, Olomoucký kraj** Na základě zveřejněné veřejné vyhlášky č.j. MMR-25750/2026-81 ze dne 14.4.2026 tímto uplatňuji podle § 97 odst.1 zákona Č.283/2021 Sb., stavební zákon, v platném znění, připomínky k návrhu Změny Č.2 Územního rozvojového plánu ČR, týkající se vymezeni akcelerační oblasti AOV103 Jestřebí. **I. Žádost o vyloučeni oblasti** Na základě níže uvedených důvodů **nesouhlasím** s tímto návrhem Změny Č.2 Územního rozvojového plánu ČR a **požaduji vyloučeni akcelerační oblasti AOV103 Jestřebí z návrhu Změny č. 2 Územního rozvojového plánu ČR**. Mám za to, že vymezeni této oblasti je v přímém rozporu se zájmy ochrany přírody, krajiny, zemědělského půdního fondu a ochrany zdraví a práv obyvatel dotčených obci Jestřebí a Pobučí. **II. Odůvodnění připomínek** **1. Nedostatky návrhu a procesní pochybeni**	**Akceptováno.** Akcelerační oblast AOV103 – Jestřebí byla vypuštěna.

Poř.č.	Připomínkové místo	Číslo jednací	Článek	AO	Připomínka	Vyhodnocení
					Návrh vykazuje zásadní procesní a věcné vady, postrádá konkrétní podklady a podrobnou analýzu lokality. Vychází pouze z expertních odhadů (počet věži, instalovaný výkon), nikoliv z podrobné analýzy území. Nebyly posouzeny jiné možnosti umístěni akceleračních oblasti, zejména využiti brownfieldů či jiné znehodnocené půdy, což je v rozporu se zásadami udržitelného rozvoje území. Návrh rezignuje na předběžnou opatrnost a odsouvá řešení zásadních střetů v území až do fáze povolováni jednotlivých záměrů, čímž popírá smysl strategického plánováni. **2. Ochrana přírody a krajiny** Analýza nárůstu viditelnosti v dokumentu SEA (Strategie Environmental Assessment) u oblasti AOV103 uvažuje s výškou stožárů 120, 170 m a 200 m. Mapa prokazuje drastický nárůst viditelnosti technických staveb v bezprostřední blízkosti sídel. Analýza potvrzuje, že stožáry o výšce 200 m (celková výška s listy cca 250 m) budou dominantou viditelnou z celého území dotčených obci. V Opatřeni obecné povahy se návrh nevypořádal s tím, jak bude chráněn krajinný ráz a pohoda bydlení. Navržená oblast nerespektuje vizuální integritu sídel a fakticky mění charakter venkovského osídleni na průmyslovou zónu bez adekvátní kompenzace či ochranných opatřeni. Lokalita AOV103 představuje cenný krajinný celek, jehož industrializace je nepřípustná. Opatřeni obecné povahy pro AOV103 připouští výjimky pro "nezbytná kříženi" dopravní a technické infrastruktury s biokoridory, což při rozsahu infrastruktury VTE povede k faktické fragmentaci regionálních a lokálních biokoridorů. Stanovená minimální šířka koridoru 500 m pro velké savce je pro druhy jako například vlk v členitém terénu Jestřebí a Pobučí zcela nedostatečná a nezajišťuje funkčnost migrační trasy. V Opatřeni obecné povahy pro AOV103 je uvedeno, že ochrana netopýrů bude řešena zajištěním akustického monitoringu netopýrů provozovatelem větrné elektrárny podle metodického doporučeni společnosti ČESON, která je v textu označena jako "v přípravě". Stanoveni podmínek ochrany netopýrů odkazem na neexistující/rozpracovaný dokument činí Opatřeni obecné povahy v této části nepřezkoumatelným. Správní akt nemůže ukládat povinnosti na základě dokumentu, který není součásti a jehož obsah je v době schvalováni ÚRP neznámý. To zakládá nezákonnost celého vymezeni AOV103 pro porušeni principu právní jistoty. Jelikož Opatřeni obecné povahy přiznává nutnost následného monitoringu mortality ptáků (bod 3.2 c, d), potvrzuje tím existenci rizika, kterému by mělo být předcházeno nevymezením oblasti v takto cenném území. Vymezeni AOV103 je v přímém rozporu s požadavkem čl.15c směrnice RED III, neboť" oblast zahrnuje migrační koridory velkých savců, což automaticky vylučuje klasifikaci území jako 'nízkorizikového'. Návrh AOV103 se nevypořádal s tím, jak může být oblast s přiznanou fragmentaci biokoridorů považována za environmentálně vhodnou. **3. Voda a klimatické funkce krajiny** Podkladová analýza SEA trpí zásadní věcnou vadou, když uvažuje hloubku založeni 2-4 m. Statické požadavky na VTE o výšce 250 m v daných geologických podmínkách vyžaduji hlubinné pilotáže. Tím, že SEA pracovala s chybným technickým zadáním, zcela opominula vyhodnoceni vlivu na hlubší horizonty podzemních vod, které jsou v lokalitě dle VÚMOP silně zranitelné. požaduji revizi SEA na základě reálných technických parametrů staveb.	

Poř.č.	Připomínkové místo	Číslo jednací	Článek	AO	Připomínka	Vyhodnocení
					Rozsáhlé betonové základy a obslužné komunikace naruší vsakováni vody, změní odtokové poměry a zhorši schopnost krajiny zadržovat vodu, což je v době klimatické změny nepřípustné. Opatřeni obecné povahy pro AOV103 stanovuje odstup od vodních toků pouze 8 metrů, což považuji za hrubě nedostatečné pro eliminaci rizika kontaminace. Tato vzdálenost je v podhorském terénu naprosto nedostatečná pro ochranu pramenišť" a koryt před kontaminaci a změnou odtokových poměrů při masivních zemních pracích (základy pro VTE, zařízeni pro skladováni elektřiny, komunikace), proto je nezbytné zvýšit tento ochranný odstup od vodních toků na minimálně 100 m, aby byla zajištěna elementární ochrana vodních zdrojů. Pouhé konstatováni, že nesmí být narušena funkce, je v rozporu s realitou výstavby, kdy dochází k plošnému zhutněni půdy a přerušeni drenážních systémů, což Opatřeni obecné povahy nijak technicky neřeší. V lokalitě AOV103 se nachází řada individuálních zdrojů pitné vody (studny v obci Jestřebí a Pobučí), které čerpají vodu z mělkých i středně hlubokých horizontů. Hlubinné pilotáže a masivní betonáž (cca 400 m' nepropustné plochy na jednu VTE) prokazatelně protnou hydrogeologické vrstvy a mohou způsobit nevratnou kontaminaci nebo ztrátu vody v těchto studnách. SEA tento scénář vůbec neposuzovala, čímž je dokumentace neúplná. Obnovitelné zdroje energie jsou ve veřejném zájmu, ale nemohou být nadřazeny veřejnému zájmu na zachováni zdrojů pitné vody pro obyvatelstvo. V lokalitě AOV103 dochází k přímému střetu těchto zájmů. Zatímco energetický cil lze naplnit v jiných lokalitách ČR s vhodnějším podložím, zdroje pitné vody v Jestřebí a Pobučí jsou vázány na konkrétní území a jsou nenahraditelné. Ohroženi základních životních potřeb obyvatel je v rozporu se zásadou proporcionality. Požaduji vyloučeni ploch, které jsou v hydrogeologickém dosahu místních studni a pramenišť". Návrh dále zcela opomíjí vliv rotace listů a změny proudění vzduchu na lokální mikroklima a vysušováni okolních pozemků. **4. Ochrana zemědělského půdního fondu (ZPF)** Mapa oblasti potvrzuje, že AOV103 je vymezena na plochách intenzivně využívané zemědělské půdy. Lokalita zasahuje i do půd I. a II. třídy ochrany. OOP v bodě 3.1 písm. f) řeší pouze "přistup k pozemkům", nikoliv prioritní ochranu půdy jako neobnovitelného zdroje. Navržená ochrana protierozních opatřeni je deklarativní a nezohledňuje zvýšený odtok z manipulačních ploch a komunikaci VTE. Dojde k nevratnému zhutněni půdy těžkou technikou, zvýšeni erozního rizika a fragmentaci zemědělských pozemků, což znemožni efektivní hospodařeni. **5. Dopady na obyvatele a kvalitu života** Návrh nerespektuje požadavky nového stavebního zákona na kvalitu prostředí a pohodu bydlení. Dlouhodobé vystaveni hluku (včetně infrazvuku) představuje riziko pro zdraví obyvatel. Opatřeni obecné povahy odsouvá řešeni hluku až do "navazujících řízeni". požaduji posouzeni kumulativního hluku již ve fázi vymezeni akcelerační oblasti, neboť" po schváleni ÚRP bude obrana nás obyvatel značně ztížena, ne-li zcela nemožná.	

Poř.č.	Připomínkové místo	Číslo jednací	Článek	AO	Připomínka	Vyhodnocení
					Hranice AOV103 je od nejbližšího obydli vzdálena pouhých 400 metrů. Návrh AOV103 "při svém zpracováni prokazatelně nepřihlédl k aktuální nové zástavbě, čímž bude docházet k přímému ohroženi zdraví občanů nadlimitním hlukem. Při kumulaci až 8 větrných elektráren o výšce 250 m je odstup 400-500 m od obydli zcela nedostatečný pro dodrženi hygienických limitů hluku v nočních hodinách. Návrh je v rozporu s cílem územního plánováni chránit pohodu bydlení. V Opatřeni obecné povahy pro AOV103 se v bodě 3.1 l) uvádí, že podmínkou pro povoleni záměrů OZE je zpracováni studie působeni stroboskopického efektu na obytnou zástavbu s vymezením VTE, u nichž je nutné dobu provozu omezit tak, aby shadow flicker efekt nepřekročil dobu trvání 30 hodin/rok. Vzhledem k umístěni navržené AOV bude v celém roce, kromě letních měsíců, působit tento efekt na obytnou zástavbu obce Jestřebí, což zásadně sníží kvalitu života v obytných zónách Jestřebí. Návrh dále zcela ignoruje zásah do vlastnických práv obyvatel, kdy dojde k prokazatelnému znehodnoceni nemovitosti. **6. Technická a bezpečnostní rizika** V Opatřeni obecné povahy zcela chybí stanoveni pevných odstupových vzdálenosti od obytné zástavby v poměru k uvažované výšce 250 m a nijak neřeší specifika zásahu u staveb vysokých 250 m v lesnatém terénu. Chybí analýza rizik šířeni požáru z gondoly VTE do okolní krajiny. Není stanovena bezpečná vzdálenost od turistických tras a komunikaci pro případ námrazy, což ohrožuje bezpečnost osob v oblasti. Provoz 8 věži VTE a rozsáhlého úložiště elektřiny s sebou nese riziko úniku provozních kapalin (tisíce litrů olejů a chladicích směsi). V případě požáru úložiště nebo havárie VTE hrozí v daném sklonitém terénu okamžitá kontaminace spodních vod, na kterých je obec Jestřebí a Pobučí životně závislá. Absenci analýzy rizik úniku kapalin do specifických hydrogeologických struktur v lokalitě považuji za zásadní vadu návrhu. Nevymezeni bezpečných zón v Opatřeních obecné povahy AOV103 porušuje povinnost chránit život a zdraví osob. **7. Kumulace vlivů** Opatřeni obecné povahy pro AOV103 v bodě 3.1 písm. k) zmiňuje kumulativní působení pouze u hluku. Návrh však zcela postrádá komplexní vyhodnoceni kumulativních a synergických vlivů na krajinný ráz a ekosystémy, což je v rozporu s EIA a evropskou směrnici o posuzováni vlivů na životní prostředí. Požaduji doloženi akustické studie, která zohledni **kumulativní vliv** (VTE + bateriová úložiště + stávající zdroje hluku). Opatřeni obecné povahy v bodě 3.1 k) sice kumulaci zmiňuje, ale bez vymezeni limitů pro celou oblast je toto ustanoveni nevymahatelné. Bez stanovení maximálního hlukového stropu pro celou AOV (tzv. hlukový management území) nelze garantovat ochranu zdraví obyvatel Jestřebí a Pobučí. Absence kumulativního vlivu v Opatřeni obecné povahy je vadou řízeni, která má za následek nezákonnost celého aktu. Sčítání akustického tlaku a vizuální zátěže u obce Jestřebí a Pobučí nebylo v návrhu nijak kvantifikováno. **8. Infrastruktura pro skladování elektřiny**	

Poř.č.	Připomínkové místo	Číslo jednací	Článek	AO	Připomínka	Vyhodnocení
					Návrh Opatřeni obecné povahy v bodě 3 1 b) předpokládá výstavbu areálů určených pro **skladování elektřiny**. Pro provoz 8 VTE o výšce 250 m je plánovaná výstavba rozsáhlých bateriových úložišť", která představuji další plošný zábor kvalitní půdy o rozloze až 7 000 m^2 pro celou AOV103, zvýšení hlukové zátěže (neustálý hluk chlazeni) a představuje neúměrné riziko pro silně zranitelné podzemní vody v případě havárie či požáru. Tato infrastruktura dále prohlubuje nepřípustnou industrializaci krajinného rázu Na rozdíl od nárazového svistu lopatek VTE, úložiště produkuje **monotónní, neustálý hučivý zvuk**. V tichém venkovském prostředí se tento zvuk šiří na velké vzdálenosti a zvyšuje celkovou hlukovou hladinu lokality. **9. Rozpor s právem EU a Listinou základních práv a svobod** Akcelerační oblasti mají být dle směrnice RED III vymezovány v územích "s nízkým environmentálním rizikem". Vzhledem k výskytu chráněných druhů a biokoridorů (přiznaných v Opatření obecné povahy AOV103 v bodě 3.1 písm. q) lokalita AOV103 tuto podmínku nesplňuje. V návrhu AOV103 Jestřebí není prokázáno, že veřejného zájmu na dosaženi cílů RED III nelze dosáhnout v jiných lokalitách (např. v průmyslových zónách nebo lokalitách s nižším environmentálním rizikem), které by nevyžadovaly tak drastický zásah do jiných veřejných zájmů (biodiverzita, ochrana půdy). Pokud existují alternativy, je nucené prosazováni AOV103 zneužitím institutu veřejného zájmu. Je ve veřejném zájmu, aby prostředky a úsilí byly vynakládány účelně. Prosazováni AOV v lokalitě s prokazatelně vysokým hydrogeologickým rizikem a silným odporem místní samosprávy povede k dlouholetým soudním sporům a zablokováni výstavby. Takový postup je v rozporu s veřejným zájmem na rychlou transformaci energetiky, neboť" efektivnější je využít lokality s vyšší mírou společenské a odborné akceptace. **III. Závěr** Vzhledem k výše uvedeným skutečnostem je návrh vymezeni akcelerační oblasti AOV103 Jestřebí věcně nesprávný, nezákonný a společensky nepřijatelný. **Požaduji jeho úplné vypuštění z návrhu Změny č. 2 ÚRP.** Jako občan a člen místní komunity jsem již svůj nesouhlas s výstavbou větrných elektráren (VTE) vyjádřil v rámci **petice v roce 2024**. Na základě této petice přijalo **Zastupitelstvo obce Jestřebí dne 10.9.2024 usneseni Č.08/13/2024**, ve kterém se jasně vyslovuje proti výstavbě VTE na katastrech Jestřebí, Jestřebíčko a Pobučí. Navržené vymezení akcelerační oblasti je v přímém rozporu s principem samosprávy. Autor návrhu nerespektuje deklarovaný postoj obce a jejich obyvatel, čímž dochází k narušení důvěry v proces územního plánováni a k nucenému prosazováni záměru, který nemá místní akceptaci. Nucené vymezeni AOV proti výslovnému a odůvodněnému nesouhlasu obce (vyjádřenému usnesením zastupitelstva a petici) bez dostatečného prokázáni, že neexistuji jiné (vhodnější) lokality v rámci ČR, je nepřiměřeným zásahem do práva na samosprávu dle Ústavy ČR. požaduji doloženi variantního posouzeni, které prokáže, že cíle RED III nelze dosáhnout v lokalitách s nižším odporem místních komunit a nižšími environmentálními dopady." Vzhledem k výše uvedeným věcným a procesním vadám (zejména nepřezkoumatelnost, rozpor se směrnici RED III a chybné technické parametry v SEA) je návrh v rozporu s § 174 odst. 1 správního řádu. Trvám na tom, aby se správní orgán s každým bodem vypořádal jednotlivě a odůvodnil, proč upřednostňuje energetický záměr nad prokazatelnými hydrogeologickými a environmentálními riziky.	

Poř.č.	Připomínkové místo	Číslo jednací	Článek	AO	Připomínka	Vyhodnocení
5207.	Farský Miloš	MMR-41289-2026-81	99czzl, 99czzm	AOV88 AOV89	**PŘIPOMÍNKY K NÁVRHU ZMĚNY Č. 2 ÚZEMNÍHO ROZVOJOVÉHO PLÁNU ČR – akcelerační oblast č. AOV88 a širší dotčené území** V souladu s možností **uplatnit připomínky k návrhu změny č. 2 Územního rozvojového plánu České republiky (dále jen ÚRP ČR)** si Vám dovoluji předložit připomínky k vymezení akceleračních oblastí v širším území název obce a okolních obci. Tyto připomínky směřují proti návrhu změny Č.2 ÚRP ČR, konkrétně proti vymezení akceleračních zón pro obnovitelné zdroje energie v dotčeném území. Předložené připomínky vycházejí z ochrany přírody, krajiny a právních povinností České republiky vyplývajících z práva Evropské unie. **I. DOTČENÉ ÚZEMÍ** Tyto připomínky se vztahuji k vymezeni akcelerační oblasti v libereckém kraji, označované jako **č. AOV88, s názvem Kundratice. Vymezuje se na území Libereckého kraje na území obci Mříčná, Kruh, Peřimov, Košťálov.** AOV88 bezprostředně ovlivňuje život 3400 obyvatel dotčených obci. Vzdálenost k obytné zástavbě je i pod 500m. Bezprostředně navazuje na AOV89 s 7500 ovlivněnými obyvateli. **II. KONKRÉTNÍ ODBORNÉ PŘIPOMÍNKY** **1) Systémová absence relevantních biologických podkladů** Vymezeni akcelerační oblasti v rámci Změny č. 2 ÚRP ČR vykazuje zásadní odbornou vadu v podobě nedostatečného zjištění skutkového stavu. Pořizovatel dokumentace SEA rezignoval na provedeni relevantních terénních šetření, což činí návrh odborně nepřezkoumatelným. ○ **Absence monitoringu:** Pro validní vymezení AO je nezbytný minimálně dvouletý terénní monitoring (zahrnující alespoň dvě vegetační sezóny), který by zmapoval reálnou aktivitu ptactva a letounů v dotčené lokalitě. ○ **Důkazní nouze:** Hodnocení vlivů je prováděno pouze na základě mapových podkladů velkých měřítek, což je pro účely akcelerace (zrychleného schvalování) nepřípustné. Bez konkrétních dat o výskytu a migračních trasách druhů nelze žádné území označit za prokazatelně vhodné pro masivní výstavbu VTE. **2) Narušení ekologické konektivity a bariérový efekt** Vymezení akcelerační zóny v navržených parametrech ignoruje riziko vzniku neprostupných bariér v krajině. ○ **Metodická chyba:** Návrh postrádá analýzu vlivu výškových staveb (s uvažovanou výškou přes 230 - 250 m) na funkčnost prvků územního systému ekologické stability (ÚSES) a dálkových migračních koridorů. ○ **Riziko genetické izolace:** Umístění rozsáhlých průmyslových celků do volné krajiny bez hloubkové analýzy migračních tras prokazatelně ohrožuje konektivitu krajiny a dlouhodobou genetickou stabilitu populaci volně žijících živočichů. **3) Rozsah a charakter záměru dle podkladů MMR** Z podkladů Ministerstva pro místní rozvoj vyplývá, že se nejedná o jednotlivé zařízení, ale o rozsáhlý záměr umožňující umístění až cca 8 větrných elektráren s celkovou výškou přes 230 m o celkovém výkonu přes 35 MW.	**Akceptováno.** Akcelerační oblasti AOV88 – Kundratice a AOV89 – Vlčí dola byla vypuštěny.

Poř.č.	Připomínkové místo	Číslo jednací	Článek	AO	Připomínka	Vyhodnocení
					Takový rozsah představuje zásadní industrializaci krajiny s významnými kumulativními dopady. **4) Metodická nedostatečnost hodnoceni vizuálního vlivu** Vymezeni akcelerační oblasti vykazuje zásadní odbornou vadu v posouzení vlivu na krajinný ráz. Předložená dokumentace SEA pracuje s obecným konstatováním vlivů, které však neodpovídá reálnému měřítku plánovaných staveb (větrné elektrárny s výškou přes 230 m, až k 250 m). ○ Nerespektováni vertikálního měřítka: výška moderních VTE (cca 250 m) představuje v podmínkách české krajiny prvek, který svou dominancí zásadně mění horizonty a vizuální integritu území v okruhu desítek kilometrů. Návrh neobsahuje relevantní vizualizace (např. zákresy do panoramatických fotografii z dálkových pohledů), které by objektivně zhodnotily míru narušení krajinného rázu. ○ Absence hodnoceni nadregionálního významu: Vzhledem k extrémní výšce staveb se nejedná o lokální zásah, ale o vliv nadregionálního významu. Pořizovatel opomíjí hodnocení pohledových os z cenných přírodních a historických lokalit, které s AO přímo sousedí nebo jsou s nimi vizuálně propojeny. **5) Kumulativní vlivy** Návrh změny č. 2 ÚRP ČR neřeší souběh více projektů a celkové zatížení území, což je zásadní metodická chyba. V okruhu 20 km se nachází/plánuje minimálně 3 další záměry VTE/FVE, což představuje kumulativní zátěž území, která nebyla řádně posouzena. III. ÚSTAVNĚ-PRÁVNÍ A OBČANSKO-PRÁVNÍ PŘIPOMÍNKY Vymezením akcelerační oblasti (AŽ) v navržené podobě a následným připuštěním výstavby větrných elektráren dochází ve vztahu k nám, účastníkům řízeni, i objektivně vůči všem, k porušení: **1) Ústavního zákona č. 1/1993 Sb., tj. Ústavy České republiky, v těchto částech** **a) Porušení Čl. 7: Stát dbá o šetrné využíváni přírodních zdrojů a ochranu přírodního bohatství.** Stát tím, že by povolil realizovat podobné dílo, by nedbal o šetrné využívání přírodních zdrojů a ochranu přírodního bohatství, tj. připustil by zasáhnout do krajiny natrvalo tak, že by ji regionálně zcela narušil a zničil. Tím by porušil daný článek Ústavy ČR. **2) Ústavního zákon č. 2/1993 Sb. ve znění ústavního zákona č. 162/1998Sb. a ústavního zákona č. 295/2021 Sb., Listina základní práv a svobod** **a) Porušení Čl. 4, odst. 3:** Zákonná omezení základních práv a svobod musí platit stejně pro všechny případy, které splňuji stanovené podmínky. ○ **Porušení Čl. 4, odst. 4:** Při používáni ustanovení o mezích základních práv a svobod musí být šetřeno jejich podstaty a smyslu. Taková omezeni nesmějí být zneužívána k jiným účelům, než pro které byla stanovena. Přijetí aplikace akceleračních zón došlo k zásadnímu narušeni principu rovnosti, když pro vybrané typy staveb, zde větrných elektráren, byly jedny subjekty práva zvýhodněny (investoři), a jiné subjekty práva, vlastníci nemovitosti, znevýhodněni.	

Poř.č.	Připomínkové místo	Číslo jednací	Článek	AO	Připomínka	Vyhodnocení
					Není zde splněna ani případná podmínka veřejného zájmu, když dané stavby větrných elektráren jsou stavbami objektivně negativně zasahujícími svým vlivem do života lidi v jejich okolí, počínaje zásahy do zdraví a konče kvalitou života. Pokud je cílem zasahovat stavbami větrných elektráren tak hrubě do kvality života lidi a životního prostředí, a dokonce se kvůli tomu protekčně preferuji konkrétní typy investorů, dochází k zásadnímu narušováni ústavního pořádku, a to uvedených dvou článků Listiny základních práv a svobod. ○ **Článkem 4, odst.3** dochází k nedůvodnému protekčnímu preferováni správního řízení konkrétních investorů s cílem dosažení jejich zisku, a to za porušení čl.4,odst.4, kdy je hrubě zasahováno do práv vlastníků v daném regionu, tedy za rezignace za šetření podstaty a smyslu našich práv. Stavbou daných větrných elektráren se výrazně omezují naše základní vlastnická práva, a zasahuje se současně trvale do našeho práva na život (na zdraví). **b) Porušení Čl. 6, odst. 1:** Každý má právo na život. **Porušeni Čl. 11, odst. 1:** Každý má právo vlastnit majetek. Vlastnické právo všech vlastníků má stejný zákonný obsah a ochranu. ○ **Porušeni Čl. 11, odst. 3:** Vlastnictví zavazuje. Nesmí být zneužito na újmu práv druhých anebo v rozporu se zákonem chráněnými obecnými zájmy. Jeho výkon nesmí poškozovat lidské zdraví, přírodu a životní prostředí nad míru stanovenou zákonem. **c) Porušení Čl. 12, odst.1, věta první:** Obydli je nedotknutelné. Realizací daného záměru výstavby větrných elektráren za daných podmínek je hrubě narušováno naše právo na nedotknutelnost obydlí. Podoba a projevy provozu daných staveb de facto naše obydlí trvale, tj. navždy ničí. **d) Porušení Čl. 35, odst. 1 a 2:** Každý má právo na příznivé životní prostředí a na včasné a úplné informace o stavu životního prostředí. Nedostatečné vyhodnocení vlivů (SEA) a ignorováni konkrétních dopadů na lokalitu toto právo přímo porušuje. **3) Procesně využíváme rovněž Občanského zákoníku č. č. 89/2012 Sb.** **§ 1042:** Vlastník se může domáhat ochrany proti každému, kdo neprávem do jeho vlastnického práva zasahuje nebo je ruší jinak než tím, že mu věc zadržuje. Realizaci těchto připomínek a veškerých dalších výhrad realizuji své ústavně chráněné právo, a to s využitím citovaného ustanoveni občanského zákoníku, když realizaci danou stavbu bych chápal jako výrazný, trvalý a neodstranitelný zásah a rušeni našeho vlastnického práva, za současného vážného narušováni našeho zdraví a kvality života, a to bez relevantních a jakkoli ospravedlnitelných důvodů s výjimkou zisku soukromých investorů. 4) Porušeni § 3 správního řádu (nezjištění skutkového stavu bez důvodných pochybnosti). Porušeni § 68 správního řádu (nedostatečné odůvodněni) **<u>IV. PRÁVNÍ PŘIPOMÍNKY (SPECIFICKÉ)</u>** **1) Porušení práva Evropské unie** Navržená Změna č. 2 ÚRP ČR je v přímém rozporu s unijním právem a judikaturou Soudního dvora EU (SDEU): ○ **Porušení Článku 11 SFEU (TFEU):** Ochrana životního prostředí musí být integrována do všech politik Unie. Upřednostněni energetických cílů bez reálného a hloubkového zohledněni ochrany prostředí v konkrétních lokalitách je v rozporu s tímto základním principem.	

Poř.č.	Připomínkové místo	Číslo jednací	Článek	AO	Připomínka	Vyhodnocení
					○ **Porušení Směrnice 2011/92/EU (EIA), Čl. 6 a 8:** Stát má povinnost zajistit skutečnou (nikoliv jen formální) účast veřejnosti a **povinnost zohlednit její připomínky**. Absence vypořádáni věcných **<u>námitek a připomínek</u>** obyvatel k dopadům na jejich zdraví a prostředí je porušením této směrnice. ○ **Rozpor s judikaturou SDEU (rozsudek C-127/02 Waddenzee):** Návrh změny č. 2 ÚRP ČR neobsahuje odpovídající naturové posouzeni a **neprokazuje vyloučení negativních vlivů**. Podle judikátu Waddenzee platí princip, že v případě jakékoli rozumné pochybnosti o absenci negativních vlivů nesmí být takový plán schválen. Břemeno důkazu leží na státu, nikoliv na občanech. ○ **Rozpor se Směrnici (EU) 2018/2001 (RED III):** Ačkoliv tato směrnice urychluje rozvoj obnovitelných zdrojů, výslovně v ní stojí, že tato podpora **nesmí vést k porušeni ochrany zdraví, přírody a práv občanů**. Právo na čistou energii nesmí být nadřazeno právu na zdravé životní prostředí. **Konstatování porušení:** Upřednostněni zájmů investorů a politických cílů před ochranou zdraví, krajiny a práv obyvatel je v přímém rozporu s výše uvedenými normami a principy práva EU. Rezignace na řádné vyhodnoceni vlivů a ignorování legitimních připomínek veřejnosti činí proces vymezeni akceleračních oblastí v této podobě nezákonným. **2) Porušení Aarhuské úmluvy (C. 124/2004 Sb. m. S.)** Navržený proces změny č. 2 ÚRP ČR je v přímém rozporu s mezinárodními závazky ČR vyplývajícími z Aarhuské úmluvy: ○ **Porušení Článku 6 odst. 2, 3 a 4:** Veřejnost nebyla informována včas a plnohodnotně. Možnost zapojení je nám předkládána ve fázi, kdy jsou klíčové parametry (lokality a kapacity) již fakticky určeny, což vylučuje efektivní účast veřejnosti v době, kdy jsou ,,všechny možnosti otevřené". ○ **Porušení Článku 6 odst. 8:** Toto ustanovení ukládá povinnost skutečně zohlednit výsledky účasti veřejnosti. Pokud by připomínky byly vypořádány pouze formálně bez věcné změny vymezení AO, dochází k porušení tohoto článku. ○ **Porušení Článku 9 odst. 2 a 3:** Vzhledem k výše uvedeným procesním vadám namítáme nezákonnost postupu a deklarujeme připravenost domáhat se ochrany práv cestou soudního přezkumu, jak tento článek garantuje. **K výše uvedenému doplňuji:** Za přímé porušení Aarhuské úmluvy považuji jakékoli **formální nebo účelové projednání**, které má pouze navodit zdání zákonného postupu. **Manipulativní prezentace investora** či zpracovatele, která zamlčuje negativní dopady (např. vliv infrazvuku nebo reálný zábor půdy), a **rozhodováni bez reálného zapojení veřejnosti** činí celý proces vymezení akceleračních oblastí nezákonným a v rozporu s mezinárodním právem. **3) Porušeni Evropské úmluvy o krajině (sděleni MZV č. 13/2005 Sb. m. S.)** Vymezení akceleračních oblasti pro větrné (případně i pro fotovoltaické elektrárny) v dané lokalitě považuji za **přímé porušení mezinárodních závazků ČR** plynoucích z této úmluvy: ○ **Porušení Článku 5 písm. C):** Stát má povinnost zavést postupy pro účast veřejnosti při formulování a prováděni krajinných politik. Pokud je rozhodováno o masivních zásazích do krajiny bez reálného souhlasu a zapojeni místních obyvatel, je tento závazek porušen.	

Poř.č.	Připomínkové místo	Číslo jednací	Článek	AO	Připomínka	Vyhodnocení
					○ **Porušeni Článku 6 písm. D:** Tato norma ukládá povinnost hodnotit dopady plánovaných opatřeni na krajinu a sledovat změny v kvalitě života obyvatel. Absencí podrobných studií dopadu na krajinný ráz v konkrétním místě dochází k rezignaci na tuto povinnost. **K výše uvedenému doplňuji:** Masivní zásahy do krajiny, které zásadně mění její charakter a snižuji kvalitu života obyvatel bez jejich souhlasu a bez řádného vyhodnoceni dopadů, znamenají porušeni mezinárodního závazku ochrany krajiny. Krajina není jen území pro průmyslovou výstavbu, ale základní složka životního prostředí a kvality života lidí. **4) Rozpor s prioritami směrnice RED III a zákonem č. 249/2025 sb.** Navržené vymezení akceleračních oblasti zcela ignoruje zákonnou hierarchii výběru ploch. Pořizovatel je povinen v souladu s níže uvedenými předpisy upřednostňovat zastavěné a technicky znehodnocené plochy před volnou krajinou a zemědělskou půdou: **Dle Směrnice Evropského parlamentu a Rady (EU) 2023/2413 (RED III):** V souladu s článkem 15b odst. 1 písm. b) jsou členské státy při vymezováni akceleračních oblastí povinny upřednostňovat: ○ umělé a zastavěné plochy, jako jsou střechy a fasády budov, ○ dopravní infrastrukturu a její bezprostřední okolí, ○ parkoviště, ○ zemědělské podniky. ○ skládky, ○ průmyslové areály, doly, umělé vnitrozemské vodní útvary, jezera nebo nádrže, ○ městské čistírny odpadních vod, ○ znehodnocenou půdu, kterou nelze využívat pro zemědělství **Dle zákona č. 249/2025 Sb. (Zákon o urychlení využívání obnovitelných zdrojů energie):** Česká legislativa v návaznosti na evropskou směrnici stanovuje, že pro účely akceleračních oblastí mají být přednostně využívány plochy s minimálním vlivem na životní prostředí, konkrétně: · umělé a zastavěné plochy, jako jsou dopravní infrastruktura a její blízké okolí, · parkoviště, · zamědělské stavby a stavy pro průmysl včetně nádvoří, · skládky, · území narušená povrchovou těžbou, kde ještě nebyla zahájena rekultivace · umělé vodní útvary, případně objekty technické vodohospodářské infrastruktury, · a dále znehodnocená půda, kterou nelze využívat pro zemědělství. **5) Nepřípustnost nahrazování prevence následným zmírňováním:** Proces vymezování akceleračních oblasti v rámci Změny č. 2 ÚRP ČR vykazuje zásadní metodickou vadu, která je v rozporu s principem předběžné opatrnosti (ČI. 191, odst. 2 Smlouvy o fungováni EU). Pořizovatel plošně rezignoval na povinnost vyloučit významné negativní vlivy na životní prostředí již ve fázi strategického plánování. V dokumentaci SEA je u vymezených AO systémově používána formulace, že vlivy budou ,,zmírněny" (např. monitoringem mortality nebo technickými opatřeními až v rámci provozu). Tento postup je nepřípustný. Akcelerační oblast má být dle směrnice RED III územím s **nízkým dopadem na životní prostředí**. Pokud pořizovatel nemá k dispozici aktuální a podrobná data, která by negativní vlivy (např. na chráněné druhy živočichů či ekologickou stabilitu) vyloučila již nyní, nesmí takové území do akcelerační oblasti zařadit.	

Poř.č.	Připomínkové místo	Číslo jednací	Článek	AO	Připomínka	Vyhodnocení
					6) Nepřezkoumatelnost Návrh změny č. 2 ÚRP ČR postrádá konkrétní podklady a neobsahuje dostatečné odůvodnění, což je v rozporu se správním řádem. **7) Nedostatečné posouzeni vlivů na životní prostředí (SEA)** Návrh změny č. 2 ÚRP ČR a související vyhodnoceni vlivů na udržitelný rozvoj území (SEA) neobsahují dostatečné posouzení dopadů vymezeni akcelerační oblasti AOV88. Vyhodnocení SEA neobsahuje variantní řešení a nehodnotí alternativy mimo dotčené území. Zejména chybí: · řádné posouzeni kumulativních vlivů v širším území · vyhodnoceni vlivů na zvláště chráněné druhy živočichů · posouzení vlivů na migrační prostupnost krajiny Vyhodnoceni je proto nedostatečné a nepřezkoumatelné. **8) Absence variantního řešení** Návrh změny č. 2 ÚRP ČR neprokazuje, že byly řádně posouzeny alternativní varianty vymezení akceleračních oblasti, zejména varianty mimo území s prokazatelnými environmentálními limity. Tím není splněn požadavek na výběr nejméně konfliktní varianty, což je základní princip územního plánováni i posuzování vlivů na životní prostředí. **V. PRINCIP PROPORCIONALITY** Zásah do práv obyvatel není přiměřený sledovanému cíli. **VI. POŽADAVKY** **Primárně a jednoznačně požaduji úplné vyřazeni akcelerační oblasti označované jako č. AOV88 z návrhu Změny č. 2 Územního rozvojového pLánu ČR.** Tento požadavek je odůvodněn skutečností, že na základě předložené dokumentace a dostupných podkladů nelze vyloučit významný negativní vliv na složky životního prostředí, zejména na zvláště chráněné druhy živočichů, ekologickou stabilitu krajiny a krajinný ráz. Vymezení dané oblasti vykazuje zásadní metodické vady, je v rozporu s principem předběžné opatrnosti a nesplňuje zákonné ani evropské podmínky (směrnice RED III). Zásadním důvodem pro vyřazení je rovněž nepřípustný zásah do ústavně chráněných práv vlastníků nemovitostí, práva na ochranu zdraví (včetně ochrany před infrazvukem), nedotknutelnosti obydlí a práva na samosprávu dotčených obcí. Zásadním důvodem pro vyřazení je rovněž nepřípustný zásah do ústavně chráněných práv vlastníků nemovitostí, práva na ochranu zdraví, nedotknutelnosti obydlí a práva na samosprávu dotčených obcí. Pro případ, že nebude akcelerační oblast vyřazena, **požaduji**, aby návrh Změny č. 2 ÚRP ČR nebyl v této části schválen a byl **vrácen k zásadnímu přepracování**, a to zejména po doplněni těchto chybějících podkladů:	

Poř.č.	Připomínkové místo	Číslo jednací	Článek	AO	Připomínka	Vyhodnocení
					○ Doloženi prioritizace ploch dle RED III: Zpracování analýzy, která prokáže, že v daném regionu byly přednostně využity plochy definované v ČI. 15b odst. 1 písm. b) směrnice (EU) 2023/2413 (zastavěné plochy, brownfieldy, skládky). Vymezení AO ve volné krajině bez tohoto důkazu je v rozporu s právem EU. ○ Aktuální terénní biologický průzkum: Provedeni minimálně dvouletého monitoringu (2 je pro kompletní vegetační sezóny) zaměřeného na aktivitu letounů a ptactva. Pouhá práce s mapovými podklady vymezeni AO nepřípustná a činí proces nezákonným. ○ Analýza bariérového efektu a konektivity: Odborné posouzení vlivu kumulativního zásahu větrných elektráren na migrační trasy živočichů a funkčnost prvků Územního systému ekologické stability (ÚSES). ○ Relevantní studie krajinného rázu: Zpracováni analýzy vizuálního vlivu staveb o výšce cca 250 m, včetně zákresů do dálkových panoramatických fotografii a posouzeni narušení horizontů a pohledových os. ○ Doloženi souladu s Aarhuskou úmluvou: Prokázání, že veřejnost byla zapojena včas, kdy jsou ještě všechny možnosti otevřené, a že její připomínky byly skutečně věcně (nikoliv jen formálně) zohledněny. ○ Posouzení vlivů na lidské zdraví a hodnotu majetku: Vypracování nezávislé hlukové a rozptylové studie zahrnující nízkofrekvenční hluk a infrazvuk, a posouzení dopadů na tržní hodnotu dotčených nemovitostí v souladu s ČI. 11 a 35 Listiny. ○ Doloženi souladu s právem na samosprávu: Prokázáni, že vymezení AO neobchází pravomoci obcí v územním plánováni (ČI. 101 Ústavy ČR). **Do doby doloženi těchto podkladů a vyvráceni veškerých pochybnosti o negativních vlivech (v souladu s judikátem Waddenzee) nelze území považovat za způsobilé pro vymezeni akcelerační oblasti.** **Požaduji přerušení projednáváni do doby doplněni podkladů.** **VII. EKONOMICKÉ HODNOCENÍ** Záměr nepřináší odpovídající veřejný přínos vzhledem k rozsahu zásahu. **VIII. PROCESNÍ KROKY** V případě nevyhovění bude podána: - správní žaloba - podnět k přezkumu - podnět Evropské komisi **IX. ZÁVĚR** S ohledem na výše uvedené skutečnosti nelze na základě dostupných podkladů vyloučit významný negativní vliv na chráněné složky přírody, lidské zdraví a pokojné užívání majetku. Návrh změny č. 2 ÚRP ČR je v této části v rozporu s principem předběžné opatrnosti, zasahuje do ústavního pořádku České republiky, je v rozporu s mezinárodními závazky ČR (Aarhuská úmluva, Evropská úmluva o krajině) i právem EU, a je tedy v předložené podobě **nezákonný a neschválitelný**.	

Poř.č.	Připomínkové místo	Číslo jednací	Článek	AO	Připomínka	Vyhodnocení
					Zdůrazňuji, že v tomto podání nejde o domněnky, ale o prokazatelné porušováni právních předpisů a základních práv občanů. Zdraví lidí a ochrana krajiny nejsou obchodovatelnou položkou. Pokud nebude tento nezákonný postup okamžitě přehodnocen, vystavuji se odpovědné orgány riziku soudních sporů, mezinárodních stížnosti a odpovědnosti za škody na zdraví a majetku obyvatel. Tyto připomínky uplatňuji i jako tzv. blanketní připomínky a vyhrazuji si právo je dále doplnit o podrobnější odůvodněni, mapové přílohy a odborné posudky ve lhůtě stanovené právními předpisy. Současně žádám Ministerstvo pro místní rozvoj ČR, aby v rámci vypořádání těchto připomínek vyžádalo aktuální odborné vyjádřeni od Ministerstva životního prostředí ČR, Agentury ochrany přírody a krajiny ČR a Ministerstva zdravotnictví ČR ke všem výše uvedeným skutečnostem, zejména ve vztahu k absenci biologických průzkumů, narušeni migračních koridorů a absenci metodiky pro hodnocení vlivů nízkofrekvenčního hluku na lidské zdraví. **Na základě výše uvedeného požaduji vyřazeni AOV88, nebo zásadní přepracování.**	
5208.	Absolon Zdeněk	MMR-41290-2026-81	I.1.b.2.	VTE	**Připomínka k návrhu Změny č. 2 Územního rozvojového plánu a k Vyhodnocení vlivů na udržitelný rozvoj území a části vymezení akceleračních oblastí pro větrné elektrárny (AOV)** Text připomínky (stručně uveďte, proti čemu konkrétně brojíte – např. vymezení konkrétní akcelerační oblasti, absence variantního řešení, nedostatečné posouzení kumulativních vlivů apod.): NESOUHLASÍM s výstavbou větrných elektráren na území kraje Vysočina. Odůvodnění uplatněné připomínky (lze pokračovat na dalších stranách nebo v samostatné příloze – zde napište konkrétní důvody, odkazy na zákon, studie, chyby v dokumentaci atd.): Ekologická zátěž na výstavbu základu pro VTE, výrobu technologií, lopatek je nepoměrně vyšší než vyprodukované objemy el. energie tohoto zařízení. Dodávka výkonu větrných parků do rozvodné ele. sítě není trvalá, výkon kolísá a tím nenahrazuje část výkonu stávajících zdrojů. Komplikuje řízení distribučních sítí. Není plně vyřešena ekologická likvidace lopatek! Bez dotace z veřejných peněz by výstavba VTE nebyla pro investory zajímavé.	**Akceptováno částečně.** **Na území Kraje Vysočina došlo k následujícím úpravám:** Akcelerační oblast AOV47 Bukovec byla vypuštěna. Akcelerační oblast AOV49 Křeč byla vypuštěna. Akcelerační oblast AOV66 Radostín byla vypuštěna. Akcelerační oblast AOV67 Kamenička byla vypuštěna. Akcelerační oblast AOV53 Záborná byla zmenšena. Akcelerační oblast AOV73 Jemnice byla zmenšena. Akcelerační oblast AOV75 Jiratice byla zmenšena. Akcelerační oblast AOV106 Dešov byla zmenšena. Připomínka neodkazuje na konkrétní akcelerační oblast a představuje obecný nesouhlas s výstavbou větrných elektráren. K věcným argumentům o energetické bilanci a ekologické náročnosti výroby VTE uvádíme, že hodnocení celoživotního cyklu technologií větrných elektráren a posouzení jejich přínosu z hlediska výroby nízkoemisní elektřiny jsou součástí odborných podkladů, z nichž vychází česká energetická a klimatická politika, a nejsou předmětem územně plánovací dokumentace. Otázka nestability výkonu větrných parků a jejích dopadů na distribuční sítě patří do oblasti energetiky a není regulovatelná nástrojem územního rozvojového plánu. Problematika ukončení životnosti lopatek VTE a jejich recyklace je upravena příslušnými právními předpisy a rovněž přesahuje rámec územně plánovací dokumentace. Záměry v akceleračních oblastech jsou povoleny v souladu s platnou legislaturou a musejí splnit veškeré zákonné požadavky v navazujícím stavebním řízení.

Poř.č.	Připomínkové místo	Číslo jednací	Článek	AO	Připomínka	Vyhodnocení
5209.	Chroustovský Jiří	MMR-41291-2026-81	99czzi	AOV85	Věc: **I. PŘIPOMÍNKA K NÁVRHU ZMĚNY Č. 2 ÚZEMNÍHO ROZVOJOVÉHO PLÁNU ČR (§ 97 zák. č. 283/2021 Sb., stavební zákon)** **II. PŘIPOMÍNKY K VYHODNOCENÍ VLIVŮ NÁVRHU ZMĚNY Č. 2 ÚZEMNÍHO ROZVOJOVÉHO PLÁNU NA UDRŽITELNÝ ROZVOJ ÚZEMÍ** **III. PŘIPOMÍNKY K NÁVRHŮM JEDNOTLIVÝCH ÚZEMNÍCH OPATŘENÍ K AKCELERAČNÍM OBLASTEM VYMEZENÝM V NÁVRHU ZMĚNY Č. 2 ÚZEMNÍHO ROZVOJOVÉHO PLÁNU** **I. Úvod** Tímto podávám připomínku k návrhu vymezení akcelerační oblasti pro větrné elektrárny (AOV85). Na základě níže uvedených důvodů nesouhlasím s návrhem změny č. 2 ÚRP ČR, Vyhodnocení vlivů návrhu Změny č. 2 ÚRP na udržitelný rozvoj území (SEA) a návrhům jednotlivých územních opatření pro akcelerační oblasti (AO) vymezeným v návrhu Změny č. 2 ÚRP. Veškeré níže uvedené připomínky se vztahují současně ke všem výše uvedeným projednávaným částem veřejné vyhlášky. **Vymezení území dotčeného připomínkami:** obec Krabčice katastrální území Roudnice nad Labem kraj Ústecký. Územní opatření k AOV85 a současně na širší území, které může být navrženým řešením přímo či nepřímo ovlivněno. Připomínku podávám: *(zaškrtněte konkrétní variantu. Nehodící se lze ponechat / případně upravit)* ☒ jako osoba žijící v dotčeném území ☒ jako vlastník nemovitosti v dotčeném území ☒ jako osoba, která může být dotčena dopady návrhu (např. z hlediska krajiny, životního prostředí či kvality života) ☐ hospodařím na půdě ☐ jiné: *(prosím doplňte)* Jedná se o území s významnými krajinnými, přírodními a obytnými hodnotami, které nejsou návrhem dostatečně respektovány. Dopad návrhu na mou osobu spočívá v tom, že zásadním způsobem negativně zasahuje do rázu krajiny, kde žiju a kde se nachází řada důležitých památek (např. národní kulturní památka hora Říp). Mimo jiné má potenciál: významně **snížit kvalitu života** nejen naší rodiny, ale také všech občanů 1	**Akceptováno.** Akcelerační oblast AOV85 – Nový Dvůr byla vypuštěna.

Poř.č.	Připomínkové místo	Číslo jednací	Článek	AO	Připomínka	Vyhodnocení
					žijících v blízkosti akcelerační oblasti, hlučností, vibracemi a infrazvukem; **dát vznik rizikovým koridorům** pro ptactvo a zákonem chráněné netopýry; dále neúměrně zatížit již tak zkoušenou krajinu (spalovna odpadů v Horních Počaplech, papírna Mondi ve Štětí, skládkový komplex a tranzitní těžká nákladní doprava v okolí Mělníka) a tím **narušit turistickou atraktivitu regionu.** S návrhem týkajícím se Územního opatření k AOV85 **nesouhlasím** a požaduji jeho **vyřazení nebo zásadní přepracování**, neboť vykazuje závažné nedostatky z hlediska zákonnosti, ochrany životního prostředí i dopadů na obyvatele v dané oblasti. **II. Zákonnost a nesoulad s právními předpisy ČR** **1) Rozpor se zákonem č. 500/2004 Sb., správní řád** ➢ § 3 – nebyl zjištěn stav bez důvodných pochybností ➢ § 68 – nedostatečné odůvodnění Návrh **je nepřezkoumatelný**, protože neobsahuje konkrétní podklady pro dané území. **2) Rozpor se zákonem č. 100/2001 Sb. (EIA/SEA),** chybí posouzení: ➢ kumulativních vlivů ➢ variantního řešení ➢ konkrétních dopadů na území Dokumentace SEA **je neúplná a věcně nedostatečná.** **3) Rozpor se zákonem č. 114/1992 Sb. (ochrana přírody a krajiny)** ➢ ohrožení krajinného rázu (§ 12) ➢ narušení ekologické stability ➢ zásah do biotopů a migračních tras **4) Rozpor se stavebním zákonem** ➢ § 18 a § 19 – ochrana hodnot území ➢ požadavek na udržitelný rozvoj Návrh představuje industrializaci volné krajiny **bez dostatečného odůvodnění**. **III. Nesoulad s právem Evropské unie** **1) Směrnice o ptácích (2009/147/ES) a o stanovištích (92/43/EHS)** ➢ nelze vyloučit negativní vliv na chráněné druhy ➢ chybí dostatečné biologické podklady **Rozpor** s požadavkem vyloučení významného vlivu. **2) Směrnice EIA (2011/92/EU)** ➢ nedostatečné zapojení veřejnosti ➢ nedostatečné vyhodnocení vlivů **3) Směrnice RED III (2023/2413)** nebyla doložena priorita využití: 2	

Poř.č.	Připomínkové místo	Číslo jednací	Článek	AO	Připomínka	Vyhodnocení
					➢ zastavěných ploch ➢ brownfieldů ➢ technicky narušených území Vymezení ve volné krajině je v **rozporu s principem minimalizace dopadů.** **4) Princip předběžné opatrnosti (čl. 191 SFEU)** Politika Unie v oblasti životního prostředí přispívá k sledování následujících cílů: ➢ zachování, ochrana a zlepšování kvality životního prostředí, ➢ ochrana lidského zdraví, ➢ uvážlivé a racionální využívání přírodních zdrojů, **5) Evropská úmluva o krajině (European Landscape Convention), ETS No. 176** ➢ nedostatečná ochrana krajiny jako základní složky životního prostředí ➢ ignorování charakteru území ➢ nedostatečné zapojení veřejnosti do rozhodování o zásazích do krajiny **6) Aarhuská úmluva (Convention on Access to Information, Public Participation in Decision-making and Access to Justice in Environmental Matters), 1998** ➢ omezení práva veřejnosti na informace ➢ omezení účasti veřejnosti na rozhodovacích procesech (pouze formální zapojení) ➢ omezení práva veřejnosti na přístup k právní ochraně v záležitostech životního prostředí **IV. Nedostatky SEA a podkladů** ➢ absence terénních biologických průzkumů ➢ práce pouze s mapovými podklady (nedostatečné) ➢ chybí reálná data o výskytu druhů ➢ variantní řešení ➢ posouzení vlivu na zdraví Bez těchto podkladů **nelze učinit kvalifikovaný závěr**. Ministerstvo dopravy ve svém vyjádření č. j. MD-22459/2026-940/3 potvrdilo, že v České republice dosud neexistuje samostatná metodika pro posuzování vlivu větrných elektráren na bezpečnost silničního provozu. Tuto oblast označilo za metodickou mezeru a současně připustilo existenci odborně diskutovaných vizuálních a percepčních vlivů (např. vizuální distrakce, stínové efekty, noční překážkové osvětlení). Ministerstvo dopravy rovněž připustilo existenci identifikovatelných bezpečnostních rizik, jako je odlet ledu, havárie či odlet částí stavby. Tyto skutečnosti potvrzují, že podklady návrhu nejsou úplné a neumožňují kvalifikované posouzení bezpečnostních dopadů na dopravu. **V. Narušení krajiny a životního prostředí** Navržené řešení povede k: ➢ zásadní změně krajinného rázu ➢ narušení horizontů a dálkových pohledů ➢ vzniku bariér v krajině ➢ narušení ekologické konektivity ➢ znehodnocení zemědělské půdy ➢ zničení migračních tras živočichů 3	

Poř.č.	Připomínkové místo	Číslo jednací	Článek	AO	Připomínka	Vyhodnocení
					Výška staveb (180 m a vyšší) **znamená nadregionální dopad**. **VI. Dopady na obyvatele** Návrh nedostatečně řeší negativní vliv na: ➢ hluk a nízkofrekvenční hluk ➢ stroboskopický efekt ➢ světelné zatížení ➢ kvalitu bydlení ➢ hodnotu nemovitostí Tyto **vlivy nejsou řádně vyhodnoceny.** **VII. Kumulativní a systémové dopady** Není řešeno: ➢ souběžné působení více projektů ➢ celkové zatížení území ➢ únosnost krajiny Hrozí **nevratná degradace území**. **VIII. Absence variantního řešení** Není doloženo, že byly posuzovány jiné lokality a méně konfliktní varianty, jedná se o porušení základního principu plánování. Nebyla rovněž posouzena tzv. nulová varianta (varianta 0), tedy stav území před realizací záměru, což znemožňuje objektivní hodnocení dopadů. **IX. Vyloučení EIA a nedostatečné posouzení vlivů** Navržené vymezení akceleračních oblastí má zásadní dopad i z hlediska následného povolování záměrů, neboť v těchto oblastech dochází k omezení, resp. vyloučení standardního posuzování vlivů na životní prostředí (EIA). O to vyšší nároky musí být kladeny na kvalitu, úplnost a konkrétnost podkladů a vyhodnocení vlivů na životní prostředí již na úrovni tohoto návrhu, neboť územní opatření dle ZOZE nemůže plnohodnotně nahradit individuální posouzení konkrétních záměrů. Předložený návrh však tyto požadavky nenaplňuje, zejména postrádá dostatečné vyhodnocení konkrétních lokálních dopadů, kumulativních vlivů více záměrů v území a jejich dopadů na krajinný ráz, obytné prostředí a veřejné zdraví. Ministerstvo vnitra – generální ředitelství HZS ČR ve svém oficiálním vyjádření ze dne 6. 2. 2026 potvrdilo, že v České republice dosud neexistuje komplexní právní ani metodická úprava požární bezpečnosti větrných elektráren. Současně uvedlo, že nejsou stanoveny konkrétní minimální odstupové vzdálenosti těchto staveb od lesních porostů či obytné zástavby z hlediska požárního rizika a že zásah jednotek požární ochrany je v případě požáru větrné elektrárny převážně pouze defenzivní. 4	

Poř.č.	Připomínkové místo	Číslo jednací	Článek	AO	Připomínka	Vyhodnocení
					Tato skutečnost dokládá, že stát dosud nemá komplexně řešenou požární bezpečnost těchto staveb, přestože jsou navrhovány ve stále větším rozsahu, často v blízkosti lesních porostů, chráněných území, zemědělské krajiny či obytné zástavby. Za situace, kdy neexistuje metodika požární bezpečnosti větrných elektráren ani stanovené odstupové vzdálenosti těchto staveb od lesních porostů či obytné zástavby, nelze učinit závěr o přijatelnosti rizik, a tedy ani o způsobilosti území pro vymezení akcelerační oblasti. **X. Hlavní požadavek** Navrhuji: 1) **Vyřazení výše uvedené akcelerační oblasti z návrhu** nebo 2) Zároveň (pro případ, že nebude tomuto požadavku vyhověno) **požaduji, aby návrh změny č. 2 ÚRP ČR nebyl v této části schválen a byl vrácen k zásadnímu přepracování**, a to zejména po doplnění: • posouzení vlivu na lokality Natura 2000 dle čl. 6 odst. 3 směrnice 92/43/EHS • dostatečný biologický průzkumu odpovídající metodikám MŽP v různých ročních obdobích • hodnocení vlivu na populace netopýrů • posouzení kumulativních vlivů v širším území • hodnocení dopadů na krajinný ráz • hodnocení dopadů na využití nemovitostí vlastníků v dosahu navrhovaných 500 m od obytné zástavby a přímý dopad vymezení AO na výkon vlastnických práv těchto vlastníků, včetně uvedení metodiky, podle které se určuje vzdálenost od zastavěného území • zdůvodnění nevyužití brownfieldů a narušených území uvedených v Národní databázi brownfieldů • metodických podkladů pro posouzení vlivu větrných elektráren na bezpečnost silničního provozu, včetně vyhodnocení vizuálních a percepčních vlivů a identifikovaných bezpečnostních rizik • podkladů týkajících se požární bezpečnosti větrných elektráren, včetně metodiky požárního posouzení, stanovení minimálních odstupových vzdáleností od lesních porostů, obytné zástavby, dopravní infrastruktury a dalších citlivých území, a vyhodnocení zásahových možností jednotek požární ochrany Do doby doplnění těchto podkladů nelze území považovat za způsobilé pro vymezení akcelerační oblasti. Podané připomínky jsou blanketní, podatel si vymezuje právo připomínky doplnit ve lhůtě 15 dnů ode dne veřejného projednání. **XI. Závěr** Návrh v předložené podobě není dostatečně odůvodněný, není podložen odbornými daty, je v rozporu s právními předpisy ČR i EU a může mít závažné dopady na krajinu, životní prostředí i obyvatele, proto požaduji především vyřazení Územního opatření k AOV85 z návrhu Změny č. 2 Územního rozvojového plánu ČR. Pro případ, že tomuto požadavku nebude vyhověno, požaduji zásadní přepracování Návrhu Změny č. 2 ÚRP ČR tak, aby byl v souladu s právními předpisy a byly řádně vyhodnoceny jeho dopady. Žádám, aby tato připomínka byla řádně vypořádána v souladu se zákonem a aby bylo uvedeno konkrétní odůvodnění přijatého řešení. 5	
5210.	Vášová Zuzana	MMR-41293-2026-81	I.1.b.1. I.1.b.2.	AOV, AOS	Otevřený dopis	**Akceptováno částečně.**

Příloha č. 5za– Vyhodnocení připomínek obcí a veřejnosti

Poř.č.	Připomínkové místo	Číslo jednací	Článek	AO	Připomínka	Vyhodnocení
					<u>Nesouhlas s vymezením akceleračních oblastí pro výstavbu VTE a FVE v České republice</u> Vážený pane premiére, vážený pane ministře, obracím se na Vás v souvislosti s návrhem Změny č. 2 územního rozvojového plánu České republiky (dále jen ÚRP ČR), který vymezuje akcelerační oblasti pro obnovitelné zdroje energie celostátního významu. Obdobný dopis jsem minulý týden odeslala i hejtmanům Královéhradeckého a Libereckého kraje, neboť zde vymezené akcelerační oblasti se mne osobně týkají. Na veřejném projednání celé věci dne 15.5.2026 v Praze opakovaně zaznělo, že jediný, kdo má moc celou tuto mašinerii kolem větrných a solárních elektráren zastavit, je Vláda České republiky. Píši tedy i Vám. Vy sám jste nedávno v krátkém příspěvku na sociálních sítích apeloval na občany, aby odmítli větrné a solární elektrárny ve svém okolí. Mnozí z nás je skutečně odmítají. Nemáme však tu moc změnit legislativu. To musíte vy, politici, kteří jste získali hlasy a mandát ve volbách do poslanecké sněmovny. Musím bohužel konstatovat, že komunikace ze strany státu, který se snaží tyto návrhy a úpravy v ÚRP ČR prosadit, je vůči občanům této země zoufale nedostatečná. Přitom uzákonění těchto návrhů by přineslo obyvatelům této republiky a celé naší krajině nevratné změny, které zde svým rozsahem nemají obdoby. O těchto záměrech státní správa věděla minimálně od roku 2023 (toto rovněž zaznělo 15.5.2026 na veřejném projednání), ale jakákoli veřejná debata se zástupci obcí i občany samotnými se nekonala. Oznámit tak zásadní změny až 14.4.2026 s tím, že poslední termín pro podání připomínek mají odpůrci těchto změn již 1.6.2026, je příkladnou ukázkou toho, jak se s lidmi v tak závažné věci jednat nemá. Je smutné, kolik osob ve funkcích státní správy se podřídilo diktátu Evropské unie jen proto, že bychom snad nevymezením akceleračních oblastí přišli o několik miliard dotací nebo nesplnili předepsané úkoly v oblasti obnovitelných zdrojů. Navíc se ukazuje, že současná podoba návrhu Změny č. 2 ÚRP ČR i styl jeho prezentace veřejnosti, je v rozporu s celou řadou právních předpisů jak České republiky, tak i euro-unijního práva. Domnívám se, že péče řádného hospodáře nespočívá jen ve správě peněz. Peníze jsou důležité, a v současném ekonomicko-sociálním systému se bez nich v podstatě nedá přežít. Nejsou však jedinou hodnotou, kterou je potřeba důsledně opatrovat a chránit. Jaké hodnoty mám na mysli? Kvalitní a zdravou půdu, která nás živí. Ovzduší, které dýcháme. Kvalitu vody, kterou pijeme. Krajinný ráz. Nerostné bohatství naší země. To jsou hodnoty, které nelze penězi nikterak vyčíslit. Jde o dary Země, které tu byly dávno před námi, uchované prací našich předků i pro nás, a my bychom se k nim měli chovat tak, aby zůstaly zachované i pro naše děti a jejich potomky. Tyto hodnoty nelze jen tak vyměnit za jakoukoli finanční dotaci nebo příslib nějakých jiných výhod, v jakékoli výši a od kohokoli. Přesto jsme už nebezpečně velkou část z nich dovolili předat do správy úplně cizích rukou. Rozsáhlé pozemky, vodu, zemědělskou soběstačnost, teď dokonce dovolujeme zničit zásoby vlastního uhlí… Jsem přesvědčená, že je proto povinností každého politika (i občana) tohoto státu pečovat o to málo, co nám ještě v omezené míře zbylo - mj. právě o krajinný ráz a zdraví obyvatel této země. Výstavba větrných a solárních elektráren ale není v souladu ani se zachováním zdraví lidí, ani se zachováním krajinného rázu a přírodního bohatství. Území České republiky oplývá nádhernou krajinou, která si nezaslouží, aby její dosud ne-průmyslové lokality podlehly módnímu trendu, který je postavený na základech ideologie a dotací z kapes nás občanů. Jen proto, že nad některou částí naší země nedrží ochrannou ruku paragraf ve smyslu národního parku	Akcelerační oblast AOS5 Malenovice byla vypuštěna. Akcelerační oblast AOS12 Dolní Nivy byla vypuštěna. Akcelerační oblast AOV22 Kryštofovy Hamry byla vypuštěna. Akcelerační oblast AOV26 Ralsko byla vypuštěna. Akcelerační oblast AOV27 Mikuleč byla vypuštěna. Akcelerační oblast AOV34 Jakartovice byla vypuštěna. Akcelerační oblast AOV36 Pomezí byla vypuštěna. Akcelerační oblast AOV38 Rohozec byla vypuštěna. Akcelerační oblast AOV45 Bušanovice byla vypuštěna. Akcelerační oblast AOV46 Hříšice byla vypuštěna. Akcelerační oblast AOV47 Bukovec byla vypuštěna. Akcelerační oblast AOV49 Křeč byla vypuštěna. Akcelerační oblast AOV63 Únětice byla vypuštěna. Akcelerační oblast AOV66 Radostín byla vypuštěna. Akcelerační oblast AOV67 Kamenička byla vypuštěna. Akcelerační oblast AOV69 Strážné byla vypuštěna. Akcelerační oblast AOV71 Hořice byla vypuštěna. Akcelerační oblast AOV72 Mackův kopec byla vypuštěna. Akcelerační oblast AOV84 Doubravice byla vypuštěna. Akcelerační oblast AOV85 Nový Dvůr byla vypuštěna. Akcelerační oblast AOV87 Machnatec byla vypuštěna. Akcelerační oblast AOV88 Kundratice byla vypuštěna. Akcelerační oblast AOV89 Vlčí dola byla vypuštěna. Akcelerační oblast AOV90 Studenec byla vypuštěna. Akcelerační oblast AOV91 Staré Buky byla vypuštěna. Akcelerační oblast AOV94 Moštěnice byla vypuštěna. Akcelerační oblast AOV97 Oleška byla vypuštěna. Akcelerační oblast AOV98 Tetětice byla vypuštěna. Akcelerační oblast AOV99 Podkovné byla vypuštěna. Akcelerační oblast AOV103 Jestřebí byla vypuštěna. Akcelerační oblast AOV104 Černý háj byla vypuštěna. Akcelerační oblast AOV105 Borovnice byla vypuštěna. Akcelerační oblast AOV109 Lukoveček byla vypuštěna. Akcelerační oblast AOS11 Březová byla zmenšena. Akcelerační oblast AOV21 Miroslav byla zmenšena. Akcelerační oblast AOV24 Lodhéřov byla zmenšena. Akcelerační oblast AOV31 Kelč byla zmenšena. Akcelerační oblast AOV44 Litochovice byla zmenšena. Akcelerační oblast AOV53 Záborná byla zmenšena. Akcelerační oblast AOV56 Vrabčiny byla zmenšena. Akcelerační oblast AOV62 Střížovice byla zmenšena. Akcelerační oblast AOV73 Jemnice byla zmenšena. Akcelerační oblast AOV75 Jiratice byla zmenšena. Akcelerační oblast AOV80 Ležky byla zmenšena. Akcelerační oblast AOV82 Boreč byla zmenšena. Akcelerační oblast AOV83 Chorušice byla zmenšena. Akcelerační oblast AOV101 Hraničné Petrovice byla zmenšena. Akcelerační oblast AOV106 Dešov byla zmenšena. Připomínka má charakter obecného nesouhlasu s celým záměrem vymezení akceleračních oblastí pro větrné a

Poř.č.	Připomínkové místo	Číslo jednací	Článek	AO	Připomínka	Vyhodnocení
					nebo chráněné krajinné oblasti, ještě nemáme právo zacházet s touto půdou jako s něčím, co lze obětovat ve jménu falešných ideologií nebo finančních zisků. Česká republika je jen malý stát. Malý, ale rozmanitý a půvabný na pohled. Hory, vrchoviny, údolí, řeky, přehrady, lesy, pastviny i pole. Z jedné vesnice dohlédnete do druhé. A když už je mezi obcemi trochu rozsáhlejší mozaika polí nebo lesů, jsou to vyjma zákonem chráněných lokalit poslední ostrůvky zeleně, kam se lidé utíkají trávit volný čas a načerpávat sílu. Jsme velmi hustě osídlená země, kde není jednoduše prostor pro tak obrovské projekty, jako jsou 250 metrů vysoké stožáry a mnohahektarová pole solárních panelů. Je absurdní, aby o formování krajiny tohoto státu rozhodovali lidé ze vzdálených center Evropské unie, kteří tu nikdy nebyli, kteří neznají místní poměry a kteří k této zemi nemají naprosto žádný vztah. A ještě absurdnější je to, jak pojali implementaci těchto nařízení do české legislativy naši vlastní úředníci a zákonodárci: v rozporu se směrnicemi samotné Evropské unie, v rozporu s českými zákony a v rozporu se zájmy obyvatel této země. Na veřejném projednání 15.5.2026 ze strany zástupců státu opakovaně zaznívalo, že existence akcelerační oblasti ještě neznamená, že tam elektrárny skutečně budou stát. Že každý konkrétní projekt musí projít stavebním řízením. Bohužel toto nelze považovat za záruku toho, že se zákon jednoho dne nezmění. Opět potichu a bez pozornosti médií a veřejnosti. Opět proti lidem, kteří v těch lokalitách žijí, a ve prospěch vybraných podnikatelských skupin a zájmů. Navíc nikde není přímo definováno, co vše se bude v rámci „zrychleného“ povolování staveb posuzovat a co se naopak zcela vynechá. Lidé, kteří upozorňují na rizika výstavby a provozu těchto zařízení, jsou ve veřejném prostoru často dehonestováni a zesměšňováni. Přitom studie a výzkumy ze zahraniční jasně a zřetelně ukazují, že rizika pro zdraví člověka i krajiny tu jsou, a rozhodně nejsou zanedbatelná, jak se píše v průvodních dokumentech k jednotlivým akceleračním oblastem. Nespavost, úzkosti, deprese, ztráta schopnosti soustředit se, dokonce změny na fyzické buněčné úrovni. Tohle vážně chceme? Kolik miliard na zdravotní péči a vyplacených dávkách nemocenské podpory bude muset stát vydat, až se tato rizika naplní? A ona se při uskutečnění výstavby VTE naplní. Už dnes žijeme v neuvěřitelném hlukovém i světelném smogu, ve stresu a strachu z ekonomické nejistoty, z válečných hrozeb, a teď se ještě lidé musí bát o to jediné, co mají – o nejbližší prostředí, kde žijí, o své domovy? Chceme-li se nazývat civilizovanou společností, měli bychom na ty citlivější z nás brát ohled a ne je obviňovat z brzdění pokroku nebo podléhání dezinformacím. Já sama pocházím z Podkrkonoší. Zde je vymezeno sedm oblastí pro výstavbu větrných elektráren. Jedna z nich zasahuje přímo pozemky ve vlastnictví mé rodiny. Moji předci zde hospodařili na polích a loukách už před více jak sto lety. Už teď podléhají české hory, Krkonoše nevyjímaje, obrovskému tlaku developerů, kdy zelené plochy v nejcennějších lokalitách mizí na úkor projektů nových chat, apartmánů a zábavy. Každá lepší předpověď počasí před víkendem je spojená s kolonami aut do hlavních horských středisek, a v neděli směrem opačným. Klidnější časy mezisezóny na horách jsou dávnou minulostí. Představa, že cestou do Krkonoš, nejvyšších českých hor, jedu skrze parky větrných turbín, abych se pak na ně ještě dívala z krkonošských vyhlídek, je šílená a absurdní. Domnívám se, že jsme v situaci, kdy je nutné rozhodnout se pro udržení té jediné skutečné hodnoty, a tou je naše krajina, tak jak ji dnes známe. Ne peníze z Bruselu, podmíněné naší poslušností.	fotovoltaické elektrárny a neobsahuje odkaz na konkrétní akcelerační oblast. K procesním připomínkám uvádíme, že Změna č. 2 ÚRP byla projednána v souladu s platnými právními předpisy; délka lhůty pro uplatnění připomínek je stanovena zákonem a byla dodržena. Návrh Změny č. 2 ÚRP byl připraven v souladu s platnou legislativou ČR a EU, včetně zákona č. 249/2025 Sb. (ZOZE), směrnice RED III a Listiny základních práv a svobod; vymezení akceleračních oblastí a podmínky v územních opatřeních jsou stanoveny na základě zákona a v jeho mezích. Vymezení akceleračních oblastí proběhlo na základě biologického posouzení konkrétních navrhovaných území podle § 11 odst. 3 resp. 4 ZOZE, jehož výsledky spolu s výsledky vyhodnocení vlivů na životní prostředí (SEA/VVURÚ, Příloha 5 k Změně č. 2 ÚRP) byly zapracovány do návrhu; oblasti, u nichž autorizované osoby identifikovaly významné negativní nebo kumulativní vlivy, byly ze Změny č. 2 ÚRP vyloučeny (odůvodnění Změny č. 2 ÚRP, odst. 32). Obavy z dopadů na zdraví obyvatel jsou řešeny povinností zpracovat ke každému záměru VTE hlukovou studii a studii minimalizace shadow flicker efektu; zákonné hygienické limity musí záměry splnit v navazujícím stavebním řízení. Minimální vzdálenost 500 m od obytné zástavby sídel dále snižuje rizika pro obyvatele. Územní plánování na celostátní úrovni je výkonem státní správy; jeho výsledky nepodléhají schválení orgány územních samosprávných celků.

Poř.č.	Připomínkové místo	Číslo jednací	Článek	AO	Připomínka	Vyhodnocení
					Apeluji proto na Vás a velmi prosím: zastavte celý tento záměr! Odmítněte návrh akceleračních zón, zrušte je. Postavte se za občany této země, kteří si nepřejí přeměnit dosud zelené části přírody na průmyslové větrné a solární parky. Na závěr svého dopisu si dovolím připojit báseň, kterou napsal v dávných dobách anglický básník John Donne. Jsou to velmi moudrá slova, která vyzývají každého člověka k hlubokému sebeuvědomění, a která z mého pohledu dobře vystihují situaci, v níž se dnes my všichni nacházíme.: *„Žádný člověk není ostrov sám pro sebe,* *každý je kus nějakého kontinentu, část nějaké pevniny;* *jestliže moře spláchne hroudu, je Evropa menší,* *jako by to byl nějaký mys, jako by to byl statek tvých přátel nebo tvůj:* *smrtí každého člověka je mne méně, neboť jsem část lidstva.* *A proto se nikdy nedávej ptát, komu zvoní hrana. Zvoní tobě.“*	
5211.	Martina Kurfirstová	MMR-41294-2026-81	99czi	AOV55	**Připomínka k návrhu Změny č. 2 Územního rozvojového plánu a k Vyhodnocení vlivů návrhu na udržitelný rozvoj území (SEA / strategické posouzení vlivů na životní prostředí)** Text připomínky: Nesouhlasím především s vymezením akcelerační zóny Košetice. Dokumentace SEA uvádí, že tato lokalita je z hlediska krajinného rázu, rozptýleného osídlení a potenciálních dopadů na širší území nevhodná pro umístění velkých energetických staveb. Naše obec Úlice se nachází přibližně 7 km vzdušnou čarou od navržené zóny a SEA upozorňuje, že negativní vlivy mohou zasáhnout i vzdálenější území, včetně rekreační oblasti Hracholusek, která je pro region významná. Obec Hracholusky je místní částí obce Úlice. V okolí Košetic a Úlic se nachází rozptýlené osídlení, jednotlivé usedlosti a rekreační objekty. V takovém území nelze zajistit dostatečné odstupy od obytné zástavby bez zásadních zásahů do krajiny a bez rizika negativních dopadů na kvalitu života obyvatel. Vymezení akceleračních zón by mělo mít přednost před územními plány obcí, čímž by se oslabila jejich možnost chránit vlastní území a veřejné zájmy. To však není v souladu se zákonem č. 128/2000 Sb., o obcích. Odůvodnění uplatněné námitky: **Odůvodnění připomínky:** Vymezení akcelerační zóny Košetice považuji za nevhodné z následujících důvodů: 1. **Rozpor s hodnocením SEA** Dokumentace SEA uvádí, že lokalita Košetice vykazuje významná environmentální omezení a je hodnocena jako nevhodná pro umístění velkých energetických staveb. Jedná se o území s vysokou citlivostí krajinného rázu, rozptýleným osídlením a potenciálem negativních dopadů na širší okolí. Přesto je	**Neakceptováno.** Připomínka se týká akcelerační oblasti AOV55 Košetice a požaduje její vypuštění z návrhu. Vymezení akceleračních oblastí proběhlo na základě biologického posouzení konkrétních navrhovaných území podle § 11 odst. 3 resp. 4 zákona č. 249/2025 Sb. (ZOZE), jehož výsledky spolu s výsledky vyhodnocení vlivů na životní prostředí (SEA/VVURÚ, Příloha 5 k Změně č. 2 ÚRP) byly zapracovány do návrhu; oblasti, u nichž autorizované osoby identifikovaly významné negativní nebo kumulativní vlivy, byly ze Změny č. 2 ÚRP vyloučeny (odůvodnění Změny č. 2 ÚRP, odst. 32). Závěry VVURÚ týkající se krajinného rázu lokality Košetice nevylučují vymezení akcelerační oblasti, neboť posouzení prokázalo, že za podmínek stanovených v územním opatření nedojde k nepřijatelným negativním vlivům. Podmínky v územních opatřeních dále omezují barevné řešení doprovodných staveb a rozsah trvalých terénních úprav. Posouzení kumulativních vlivů na životní prostředí a veřejné zdraví proběhlo v rámci VVURÚ na úrovni koncepce, a to jak pro každou akcelerační oblast individuálně (karty AO, příloha č. 2 SEA), tak pro Změnu č. 2 ÚRP jako celek. Územní opatření pro VTE ukládají povinnost vypracovat hlukovou studii zahrnující všechny stávající zdroje hluku v dotčeném území. Nemožnost garantovat dostatečné odstupy od rozptýleného osídlení v rámci územně plánovací dokumentace je řešena tím, že podmínky územního opatření stanovují minimální vzdálenost 500 m od obytné zástavby sídel a konkrétní záměry musejí splnit zákonné hygienické limity v navazujícím stavebním řízení. Variantní řešení nejsou relevantním územně plánovacím nástrojem pro vymezování lokalit pro OZE. Územní plánování na celostátní úrovni je výkonem státní správy; jeho výsledky nepodléhají schválení orgány územních samosprávných celků.

Poř.č.	Připomínkové místo	Číslo jednací	Článek	AO	Připomínka	Vyhodnocení
					oblast navržena jako akcelerační zóna, což je v rozporu s vlastními závěry SEA. 2. **Možné dopady na rekreační oblast Hracholusek** SEA upozorňuje, že vlivy mohou zasáhnout i vzdálenější území. Naše obec se nachází cca 7 km vzdušnou čarou od navržené zóny, přičemž rekreační oblast přehrady Hracholusky je jedním z nejvýznamnějších rekreačních území regionu. Jakékoli zásahy do krajinného rázu či zvýšení hlukové a vizuální zátěže by mohly negativně ovlivnit rekreační funkci této oblasti. 3. **Rozptýlené osídlení a nemožnost garantovat bezpečné odstupy** V okolí Košetic a Úlic se nachází rozptýlené osídlení, jednotlivé usedlosti a rekreační objekty. V takovém území nelze zajistit dostatečné odstupy od obytné zástavby bez zásadních zásahů do krajiny a bez rizika negativních dopadů na kvalitu života obyvatel. 4. **Zásah do pravomocí obcí a oslabení územního plánování** Vymezení akcelerační zóny má přednost před územními plány obcí. Pokud bude oblast Košetice určena jako akcelerační zóna, přestává být územní plán obce rozhodující. Investor může žádat o povolení i tam, kde to dnes územní plán neumožňuje. Zrychlený proces povolování výrazně omezuje možnosti obcí bránit své území, uplatňovat připomínky a hájit veřejné zájmy v dalších řízeních. 5. **Absence variantního řešení a nedostatečné posouzení kumulativních vlivů** V dokumentaci chybí skutečné variantní řešení, které by umožnilo porovnat různé lokality a vybrat tu nejméně konfliktní. Rovněž nejsou dostatečně posouzeny kumulativní vlivy více záměrů v regionu, zejména v kombinaci s dalšími plánovanými energetickými projekty.	

Poř.č.	Připomínkové místo	Číslo jednací	Článek	AO	Připomínka	Vyhodnocení
5212.	Kárníková Alena	MMR-41295-2026-81	99czzn, 99czzo	AOV90, AOV91	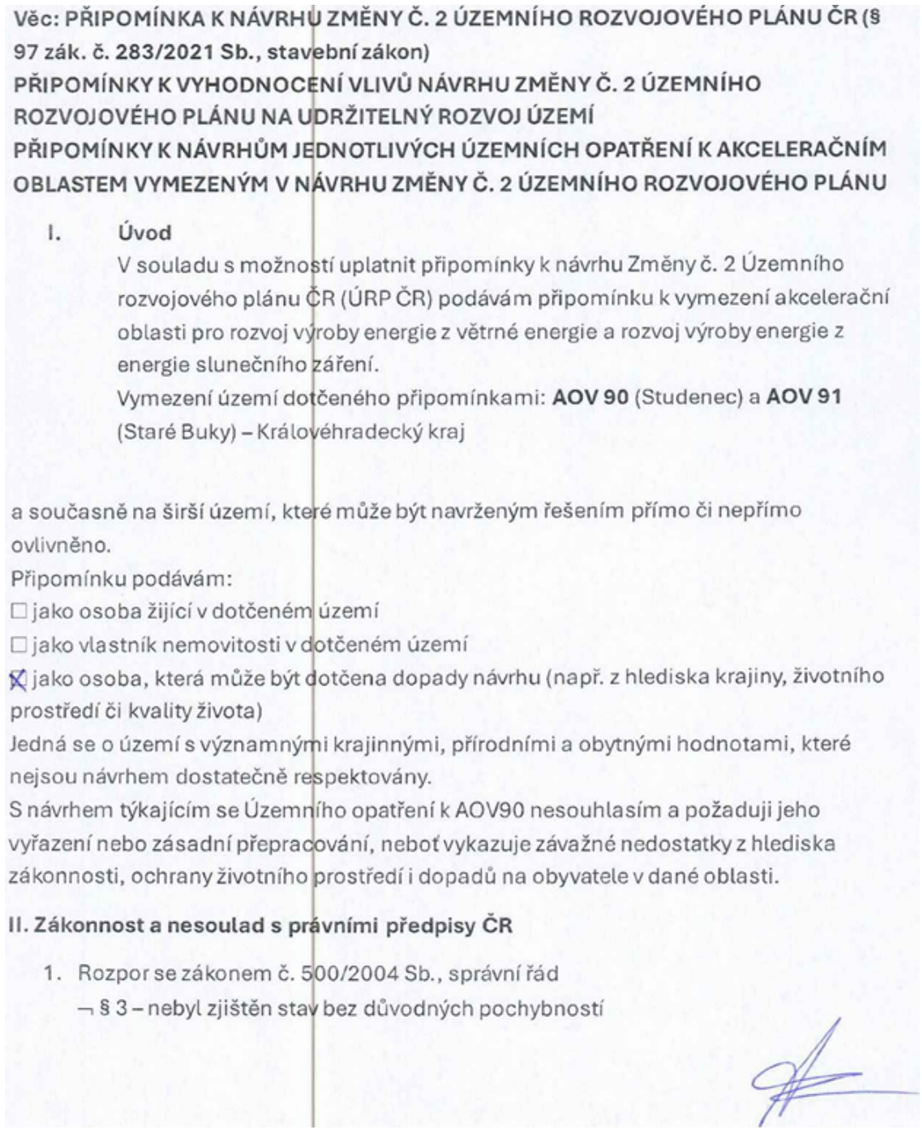	**Akceptováno.** Akcelerační oblasti AOV90 – Studenec a AOV91 – Staré Buky byly vypuštěny.

					¬ § 68 – nedostatečné odůvodnění Návrh je nepřezkoumatelný, protože neobsahuje konkrétní podklady pro dané území. 2. V odůvodnění akceleračních oblastí č. 90 je opakovaně uvedeno území „Turnov“, ačkoliv se jedná o oblast Trutnovska. Tento nesoulad svědčí o mechanickém převzetí textu bez vztahu k posuzovanému území. 3. Tato skutečnost nezakládá pouze formální pochybení, ale zpochybňuje samotnou věrohodnost a přezkoumatelnost odůvodnění. Pokud dochází k záměně základní identifikace území, je důvodná pochybnost, že nebyla provedena řádná analýza konkrétních místních podmínek a dopadů (např. krajinný ráz, hydrologické poměry, struktura osídlení či kumulativní vlivy). 4. Odůvodnění tak zjevně nereflektuje specifika dotčeného území a nelze z něj ověřit, na základě jakých konkrétních podkladů bylo vymezení provedeno. Lze se proto důvodně domnívat, že vymezení akceleračních oblastí je založeno na obecných či převzatých podkladech, nikoliv na reálném a individuálním posouzení. 5. Takový postup je v rozporu s požadavky na řádné odůvodnění opatření obecné povahy a může zakládat jeho nepřezkoumatelnost pro nedostatek důvodů. 6. Rozpor se zákonem č. 100/2001 Sb. (EIA/SEA), chybí posouzení: ¬ kumulativních vlivů ¬ variantního řešení ¬ konkrétních dopadů na území Dokumentace SEA je neúplná a věcně nedostatečná. Území, ve kterém se nachází AOV90 a potažmo AOV91 jsou podhorskou krajinou bez výškových budov, výraznějších industriální parků a ploch. Nacházejí se v návaznosti na KRNAP, barokní krajinu Kuksu, a také údolí řeky Úpy s NPP Babiččino údolí. Poškozeny tak budou venkovské podhorské oblasti velmi přírodního a zachovalého charakteru a zároveň přírodně a esteticky velmi cenná území dokladující vývoj české kulturní krajiny. Výhledové horizonty na i z Krkonoš budou téměř devastovány. Vzhledem k dalším přírodním danostem (migrační trasy, výskyt vlků, výskyt ohrožených druhů ptáků,...) spolu s nejvyšší hodnotou tohoto prostoru, tedy významnou zásobárnou spodních kvalitních vod, nelze považovat hodnocení krajiny v rámci EIA/SEA za dostatečné Specifikace oblasti: **III. Nedostatky SEA a podkladů** ¬ absence terénních biologických průzkumů ¬ práce pouze s mapovými podklady (nedostatečné) ¬ chybí reálná data o výskytu druhů	

Poř.č.	Připomínkové místo	Číslo jednací	Článek	AO	Připomínka	Vyhodnocení
					Podle map citlivosti ptactva vůči VTE nebyla celá plocha AOV90 řádně prozkoumána a chybí podrobná data o hnízdištích a jejich počtech. Nebyla vůbec zohledněna hydrogeologická situace území a není tak zaručena bezpečnost vodních zdrojů. Bez těchto podkladů nelze učinit kvalifikovaný závěr. **IV. Narušení krajiny a životního prostředí** Navržené řešení povede k: ¬ zásadní změně krajinného rázu ¬ narušení horizontů a dálkových pohledů ¬ vzniku bariér v krajině ¬ narušení ekologické konektivity Výška staveb (200 m a vyšší) znamená nadregionální dopad. V krajině venkovského podhorského charakteru je výška těchto staveb naprosto abnormální. Krajinné měřítko bude absolutně porušeno, signifikantní to bude zejména pro obec Studenec, kterou AOV90 obklopuje. Horizonty budou narušeny zejména pro panorama Krkonoš směrem od Maršova a Úpice. Zároveň je nepřijatelné, aby tyto zóny narušovaly krajinný ráz a výhled z Krkonoš do kraje. Podle map citlivosti ptactva na VTE, a také podle dat soustavy NATURA 2000, je oblast AOV90 prostorem nejen hnízdišť mnohých ohrožených druhů ptactva, ale i součástí koridorů jejich migrace. VTE tak zasahuje do ekologické konektivity širší krajiny (zejména pak v souvislosti s Adršpašskými skalami, Jestřebími horami a okolím Jaroměře) Specifikace oblasti AO90 se nachází na území četných archeologických nálezů tento fakt dokládá evidence v databázi Archeologický ústav AV ČR, Národní památkový ústav v tzv. Státním archeologickém seznamu (SAS) a Muzeum Podkrkonoší v Trutnově. Nacházejí se zde četné artefakty. • mladší doba kamenná • doba bronzová • raný středověk • vrcholný středověk • novověk • rok 1866 • kamenné nástroje, štípaná industrie • ojedinělé sídelní stopy • slovanské osídlení • tvrze, kolonizační vesnice • vojenské relikty, polní opevnění • bojiště prusko-rakouské války Z archeologického hlediska je zde nejvýznamnější právě rok 1866, kdy zde proběhla jedna z bitev prusko-rakouské války. Trutnovsko bylo jedním z nejdůležitějších bojišť	

Poř.č.	Připomínkové místo	Číslo jednací	Článek	AO	Připomínka	Vyhodnocení
					severovýchodních Čech. V okolí Starého Rokytníku, Studence, Hajnice, Trutnova, Úpice se pohybovaly rakouské dělostřelecké jednotky, pěchota, zásobovací kolony. Ve Starém Rokytníku stojí památník rakouských dělostřelců připomínající boje roku 1866. Dodnes se v okolních polích nacházejí, olověné střely, části výstroje, knoflíky, fragmenty munice. Oblast Starého Rokytníku je ve Státním archeologickém seznamu vedena jako významné ÚAN I. kategorie — tedy místo s velmi vysokou pravděpodobností archeologických nálezů, Četné nálezy zde byly zaznamenány v minulém roce při výstavbě dálnice D11. Požadujeme tedy plný archeologický průzkum území vymezených jako AOV. **Zákon č. 20/1987 Sb., o státní památkové péči** ochranu archeologických nalezišť, povinnosti stavebníků, podmínky archeologických výzkumů, oznamovací povinnost při nálezu, povinnosti stavebníků – zejména při výstavbě, pro výstavbu přípojky, výkopů, terénní úpravy, inženýrské sítě. **Zákon č. 20/1987 Sb., o státní památkové péči** ochranu archeologických nalezišť, povinnosti stavebníků, podmínky archeologických výzkumů, oznamovací povinnost při nálezu, povinnosti stavebníků – zejména při výstavbě, pro výstavbu přípojky, výkopů, terénní úpravy, inženýrské sítě. **Zákon č. 20/1987 Sb., o státní památkové péči § 11 „***Povinnosti správních úřadů, právnických a fyzických osob Jestliže fyzická nebo právnická osoba svou činností působí nebo by mohli způsobit nepříznivé změny stavu kulturní památky nebo jejího prostředí anebo ohrožují zachování nebo společenské uplatnění kulturní památky, určí obecní úřad obce s rozšířenou působností, a jde-li o národní kulturní památku, krajský úřad, podmínky pro další výkon takové činnosti nebo výkon činnosti zakáže.*“ Vzhledem k tomu, že v dokumentaci AO byl často zaměněn „Trutnov“ za „Turnov“ existuje zde důvodné podezření, že nebylo postupováno v souladu s tímto zákonem. **V. Rozpor s principem minimalizace konfliktů a strategickým zájmem** Proces vymezení AOV má dle evropské legislativy primárně vyhledávat plochy s minimálním konfliktem. Umístění masivních energetických zón do vizuálně nejcennějších částí republiky jev přímém rozporu se směrnicí RED III, 1 ETS 176 - Evropská úmluva o krajině, 2000 Aarhuská úmluva 2004 Nesoulad s právem Evropské unie Rozpor s požadavkem vyloučení významného vlivu. 1) Směrnice EIA (2011/92/EU) ➢ nedostatečné zapojení veřejnosti ➢ nedostatečné vyhodnocení vlivů	

					2) Směrnice RED III (2023/2413) nebyla doložena priorita využití: ➢ zastavěných ploch ➢ brownfieldů ➢ technicky narušených území Vymezení ve volné krajině je v rozporu s principem minimalizace dopadů. Energetická bezpečnost státu, zajištěná stávajícími zdroji (včetně jaderné energetiky), neospravedlňuje nevratnou likvidaci kulturní krajiny ve prospěch soukromých investičních záměrů, které jsou vydávány za veřejný zájem. Navíc Česká společnost pro energetiku, z.s. vymezila plochy dle směrnice RED III, které jsou dohledatelné zde: https://brownfieldy.czechinvest.org/Aplikace/bf-public-x.nsf/bfs.xsp **VI. Hlavní požadavek** Požaduji: 1. Vyřazení výše uvedené akcelerační oblasti z návrhu nebo 2. Zároveň (pro případ, že nebude tomuto požadavku vyhověno) požaduji, aby návrh změny č. 2 ÚRP ČR nebyl v této části schválen a byl vrácen k zásadnímu přepracování, a to zejména po doplnění: • posouzení vlivu na lokality Natura 2000 dle čl. 6 odst. 3 směrnice 92/43/EHS • dostatečný biologický průzkumu odpovídající metodikám MŽP • hodnocení vlivu na populace netopýrů, dravců a dalších ptáků • posouzení kumulativních vlivů v širším území, zejména pak na zásobárny podzemních vod • hodnocení dopadů na krajinný ráz Do doby doplnění těchto podkladů nelze území považovat za způsobilé pro vymezení akcelerační oblasti. Podané připomínky jsou v některých svých částech blanketní (probíhá příprava posudků a sběr dat a podkladů), podatel si vymezuje právo připomínky doplnit ve lhůtě 15 dnů ode dne veřejného projednání. **VII. Závěr** Návrh v předložené podobě není dostatečně odůvodněný, není podložen odbornými daty, je v rozporu s právními předpisy ČR i EU a může mít závažné dopady na krajinu,	

Poř.č.	Připomínkové místo	Číslo jednací	Článek	AO	Připomínka	Vyhodnocení
					životní prostředí i obyvatele, proto požaduji vyřazení Územního opatření k AOV90 z Návrhu Změny č. 2 Územního rozvojového plánu ČR nebo jeho zásadní přepracování. Žádám, aby tato připomínka byla řádně vypořádána v souladu se zákonem a aby bylo uvedeno konkrétní odůvodnění přijatého řešení.	
5213.	Goj Radovan	MMR-41296-2026-81	99czzg	AOV83	Věc: PŘIPOMÍNKA veřejnosti k návrhu Změny č. 2 Územního rozvojového plánu (ÚRP) – akcelerační oblast AOV 83 Chorušice Ve smyslu ustanovení zákona č. 283/2021 Sb., stavební zákon, v platném znění, uplatňuji jako zástupce veřejnosti tímto PŘIPOMÍNKU proti vymezení akcelerační oblasti AOV 83 Chorušice v rámci Změny č. 2 Územního rozvojového plánu a navrhuji její úplné vyjmutí z této koncepce. I. Odůvodnění připomínky S vymezením zóny AOV 83 zásadně nesouhlasím z důvodu ochrany veřejných zájmů, konkrétně ochrany krajinného rázu a kulturně-historických hodnot České republiky: 1.**Narušení širšího krajinného rázu celonárodního významu:** Navrhovaná oblast AOV 83 bezprostředně sousedí a pohledově se prolíná s Chráněnou krajinnou oblastí (CHKO) Kokořínsko – Máchův kraj a širším územím pod Bezdězem. Umístění větrných elektráren s celkovou výškou až 250 metrů do této doposud industriálně nezatížené krajiny představuje drastický zásah do krajinného rázu. Tato lokalita má mimořádný rekreační, turistický a estetický význam pro obyvatele celé České republiky, který by byl realizací záměru nevratně zničen. 2.**Nepřiměřené oslabení ochrany životního prostředí (proces EIA):** Status akcelerační zóny plošně zjednodušuje a zrychluje povolovací procesy pro velké energetické stavby. Vzhledem k těsné blízkosti citlivých ekosystémů Kokořínska a migračních tras ptactva je nepřípustné, aby v této lokalitě docházelo k obcházení či oslabování standardního, detailního posuzování vlivů na životní prostředí (EIA). Ochrana biodiverzity musí mít v tomto cenném území přednost. 3.**Absence širšího společenského konsensu:** Vymezení zóny nerespektuje dlouhodobý charakter území a vyvolává silný odpor místních samospráv i veřejnosti. Udržitelný rozvoj obnovitelných zdrojů by měl probíhat v lokalitách k tomu určených (např. brownfieldy, průmyslové zóny), nikoliv v pohledových horizontech chráněných území a historických dominant. II. Závěrečný návrh Na základě výše uvedených důvodů žádám Ministerstvo pro místní rozvoj, aby v rámci ochrany krajinného rázu, přírodního dědictví a zachování hodnot území pro budoucí generace **z návrhu Změny č. 2 Územního rozvojového plánu zcela vyjmulo akcelerační oblast AOV 83 Chorušice**.	**Akceptováno částečně.** Akcelerační oblast AOV83 – Chorušice byla v rámci přípravy Změny č. 2 ÚRP zmenšena, z návrhu vypuštěna nebyla. Výběr ploch akceleračních oblastí vycházel z biologického posouzení konkrétních navrhovaných území podle § 11 odst. 3 resp. 4 zákona č. 249/2025 Sb. (ZOZE), jehož výsledky spolu s výsledky vyhodnocení vlivů na životní prostředí (SEA/VVURÚ, Příloha 5 k Změně č. 2 ÚRP) byly zapracovány do návrhu; oblasti, u nichž autorizované osoby identifikovaly významné negativní nebo kumulativní vlivy, byly ze Změny č. 2 ÚRP vyloučeny (odůvodnění Změny č. 2 ÚRP, odst. 32). Pro výběr ploch byla využita mapa citlivosti ptáků vůči VTE zpracovaná Českou společností ornitologickou; území s extrémním a vysokým kolizním rizikem do akceleračních oblastí pokud možno zahrnuta nebyla. Pro akcelerační oblast AOV83 bylo zpracováno biologické posouzení, jehož výsledky byly zapracovány do podmínek územního opatření. Nebyly identifikovány významné negativní vlivy, které by bránily jejímu vymezení. Obavy z nevratného poškození krajinného rázu v blízkosti CHKO Kokořínsko – Máchův kraj a přilehlých turisticky a rekreačně hodnotných území byly v rámci VVURÚ zohledněny. Jedním z podkladů pro zpracování Z2 ÚRP byl dokument Akcelerační oblasti, předvýběr ploch k výstavbě VTE, Screening území ČR z hlediska ochrany krajinného rázu (Roman Bukáček, Simona Vondráčková, 2025). Při vymezování akceleračních oblastí byl krajinný ráz dále prověřován, a to s ohledem na hodnoty území. Vlivy na krajinný ráz pak byly dále vyhodnoceny v rámci VVURÚ, a to jak z hlediska navrhovaného souboru akceleračních oblastí jako celku, tak pro jednotlivá území v kartách akceleračních oblastí, které obsahují i mapy viditelnosti (Příloha SEA). Podmínky v územních opatřeních pak dále omezují barevné řešení doprovodných staveb a rozsah trvalých terénních úprav. Samotné vymezení akcelerační oblasti v ÚRP nezakládá právo na výstavbu VTE ani nevylučuje jiné využití území. Konkrétní záměry se nadále povolují v souladu se stavebním zákonem za podmínek stanovených v územním opatření. Variantní řešení nejsou relevantním územně plánovacím nástrojem pro vymezování lokalit pro OZE. Ustanovení § 4 odst. 3 ZOZE a čl. 15c směrnice RED III sice upřednostňují brownfieldy a degradované plochy, avšak nevylučují vymezení akcelerační oblasti na jiných pozemcích; vymezení výhradně na

Poř.č.	Připomínkové místo	Číslo jednací	Článek	AO	Připomínka	Vyhodnocení
						degradovaných plochách nebylo s ohledem na prostorové nároky technologie větrných elektráren proveditelné.
5214.	Obec Jezdkovice	MMR-41299-2026-81	99czo	AOV61	**Vyjádřeni k akceleračním zónám - akcelerační oblast AOV61 Sádek** **Obec Jezdkovice tímto <u>vyjadřuje zásadní nesouhlas</u> s návrhem vymezení akceleračních zón na svém území a s případným umisťováním větrných elektráren (VTE).** <u>Důvody nesouhlasu jsou následující:</u> **1. Narušení krajinného rázu** Jedná se o nevratné zásahy do charakteru krajiny. **2. Negativní dopady na ptactvo a volně žijící živočichy.** **3. Ochrana zdraví obyvatel** Provoz větrných elektráren může být spojen s negativními vlivy na zdraví obyvatel, zejména hlukem, vibracemi a tzv. stroboskopickým efektem. Na tyto negativní vlivy jsou vytvořeny studie světovými odborníky. **4. Nedostatečné zohlednění místních podmínek** Navržené akcelerační zóny nezohledňují specifika území, jeho využití, charakter osídlení ani názory místních obyvatel a samosprávy. **5. V obci Jezdkovice byla v minulosti anketa, obyvatelé se vyjádřili proti výstavbě větrných elektráren.** Na základě výše uvedených skutečností Obec Jezdkovice požaduje, aby její území nebylo zahrnuto do akceleračních zón pro výstavbu větrných elektráren a aby byly plně respektovány zájmy ochrany krajiny, přírody a zdraví obyvatel. Starosta, místostarosta, zastupitel	**Neakceptováno.** Jedním z podkladů pro zpracování Z2 ÚRP byl dokument Akcelerační oblasti, předvýběr ploch k výstavbě VTE, Screening území ČR z hlediska ochrany krajinného rázu (Roman Bukáček, Simona Vondráčková, 2025). Při vymezování akceleračních oblastí byl krajinný ráz dále prověřován, a to s ohledem na hodnoty území. Vlivy na krajinný ráz pak byly dále vyhodnoceny v rámci VVURÚ, a to jak z hlediska navrhovaného souboru akceleračních oblastí jako celku, tak pro jednotlivá území v kartách akceleračních oblastí, které obsahují i mapy viditelnosti (Příloha SEA). Podmínky v územních opatřeních pak dále omezují barevné řešení doprovodných staveb a rozsah trvalých terénních úprav. Vymezení akcelerační oblasti AOV61 – Sádek vycházelo z biologického posouzení konkrétního navrhovaného území podle § 11 odst. 3 resp. 4 zákona č. 249/2025 Sb. (ZOZE), jehož výsledky spolu s výsledky vyhodnocení vlivů na životní prostředí (SEA/VVURÚ, Příloha 5 k Změně č. 2 ÚRP) byly zapracovány do návrhu; oblasti, u nichž autorizované osoby identifikovaly významné negativní nebo kumulativní vlivy, byly ze Změny č. 2 ÚRP vyloučeny (odůvodnění Změny č. 2 ÚRP, odst. 32). Pro výběr ploch byla využita mapa citlivosti ptáků vůči VTE zpracovaná Českou společností ornitologickou; území s extrémním a vysokým kolizním rizikem do akceleračních oblastí pokud možno zahrnuta nebyla. Pro AOV61 bylo zpracováno biologické posouzení, jehož výsledky byly zapracovány do podmínek územního opatření, zahrnujících ochranu biotopů, biologický dozor, monitoring mortality ptáků, detekční systémy a selektivní odstávky. Nebyly identifikovány významné negativní vlivy, které by bránily vymezení akcelerační oblasti. Obavy z dopadů na zdraví obyvatel, hluk, vibrace a stroboskopický efekt jsou řešeny povinností zpracovat ke každému záměru VTE hlukovou studii a studii minimalizace shadow flicker efektu; zákonné hygienické limity musí záměry splnit v navazujícím stavebním řízení. Minimální vzdálenost 500 m od obytné zástavby sídel snižuje rizika pro obyvatele. Územní plánování na celostátní úrovni je výkonem státní správy; jeho výsledky nepodléhají schválení orgány územních samosprávných celků. Výsledek obecní ankety vyjadřující nesouhlas obyvatel s výstavbou VTE je v kontextu projednávání návrhu Změny č. 2 ÚRP relevantní podnětem, avšak nezakládá povinnost akcelerační oblast ze Změny č. 2 ÚRP vyloučit. Konkrétní záměry se povolují v souladu se stavebním zákonem za podmínek stanovených v územním opatření.

Poř.č.	Připomínkové místo	Číslo jednací	Článek	AO	Připomínka	Vyhodnocení
5215.	Sbor Dobrovolných hasičů Jestřebí	MMR-41300-2026-81	99czzx	AOV103	**VĚC: Připomínky k návrhu Změny č. 2 Územního rozvojového plánu ČR – vymezeni akcelerační oblasti AOV103 Jestřebí, Olomoucký kraj** Na základě zveřejněné veřejné vyhlášky č.j. MMR-25750/2026-81 ze dne 14.4.2026 tímto uplatňujeme podle § 97 odst.1 zákona Č.283/2021 Sb., stavební zákon, v platném znění, připomínky k návrhu Změny Č.2 Územního rozvojového plánu ČR, týkající se vymezení akcelerační oblasti AOV103 Jestřebí. **I. Žádost o vyloučení oblasti** Na základě níže uvedených důvodů nesouhlasí členové Sboru dobrovolných hasičů Jestřebí s tímto návrhem Změny Č.2 Územního rozvojového plánu ČR a **požadují vyloučeni akcelerační oblasti AOV103 Jestřebí z návrhu Zrněny č. 2 Územního rozvojového plánu ČR**. Máme za to, že vymezení této oblasti je v přímém rozporu se zájmy ochrany přírody, krajiny, zemědělského půdního fondu a ochrany zdraví a práv obyvatel dotčených obcí Jestřebí a Pobučí. **II. Odůvodněni připomínek** **1. Nedostatky návrhu a procesní pochybení** Návrh vykazuje zásadní procesní a věcné vady, postrádá konkrétní podklady a podrobnou analýzu lokality. Vychází pouze z expertních odhadů (počet věži, instalovaný výkon), nikoliv z podrobné analýzy území. Nebyly posouzeny jiné možnosti umístění akceleračních oblastí, zejména využití brownfieldů či jiné znehodnocené půdy, což je v rozporu se zásadami udržitelného rozvoje území. Návrh rezignuje na předběžnou opatrnost a odsouvá řešení zásadních střetů v území až do fáze povolováni jednotlivých záměrů, čímž popírá smysl strategického plánování. 2. Ochrana přírody a krajiny Analýza nárůstu viditelnosti v dokumentu SEA (Strategic Environmental Assessment) u oblasti AOV103 uvažuje s výškou stožárů 120, 170 m a 200 m. Mapa prokazuje drastický nárůst viditelnosti technických staveb v bezprostřední blízkosti sídel. Analýza potvrzuje, že stožáry o výšce 200 m (celková výška s listy cca 250 m) budou dominantou viditelnou z celého území dotčených obci. V Opatření obecné povahy se návrh nevypořádal s tím, jak bude chráněn krajinný ráz a pohoda bydlení. Navržená oblast nerespektuje vizuální integritu sídel a fakticky mění charakter venkovského osídlení na průmyslovou zónu bez adekvátní kompenzace či ochranných opatření. Lokalita AOV103 představuje cenný krajinný celek, jehož industrializace je nepřípustná. Opatření obecné povahy pro AOV103 připouští výjimky pro "nezbytná kříženi" dopravní a technické infrastruktury s biokoridory, což při rozsahu infrastruktury VTE povede k faktické fragmentaci regionálních a lokálních biokoridorů. Stanovená minimální šířka koridoru 500 m pro velké savce je pro druhy jako například vlk v členitém terénu Jestřebí a Pobučí zcela nedostatečná a nezajišťuje funkčnost migrační trasy. V Opatřeni obecné povahy pro AOV103 je uvedeno, že ochrana netopýrů bude řešena zajištěním akustického monitoringu netopýrů provozovatelem větrné elektrárny podle metodického doporučeni společnosti ČESON, která je v textu označena jako "v přípravě". Stanoveni podmínek ochrany netopýrů odkazem na neexistující/rozpracovaný dokument činí Opatření obecné povahy v této části nepřezkoumatelným. Správní akt nemůže ukládat povinnosti na základě dokumentu, který není součástí a jehož obsah je v době schvalováni ÚRP neznámý. To zakládá nezákonnost celého vymezeni AOV103 pro porušeni principu právní jistoty.	**Akceptováno.** Akcelerační oblast AOV103 – Jestřebí byla vypuštěna.

Poř.č.	Připomínkové místo	Číslo jednací	Článek	AO	Připomínka	Vyhodnocení
					Jelikož Opatřeni obecné povahy přiznává nutnost následného monitoringu mortality ptáků (bod 3.2 c, d), potvrzuje tím existenci rizika, kterému by mělo být předcházeno nevymezením oblasti v takto cenném území. Vymezení AOV103 je v přímém rozporu s požadavkem čl.15c směrnice RED III, neboť oblast zahrnuje migrační koridory velkých savců, což automaticky vylučuje klasifikaci území jako 'nízkorizikového'. Návrh AOV103 se nevypořádal s tím, jak může být oblast s přiznanou fragmentací biokoridorů považována za environmentálně vhodnou. **3. Voda a klimatické funkce krajiny** Podkladová analýza SEA trpí zásadní věcnou vadou, když uvažuje hloubku založeni 2-4 m, Statické požadavky na VTE o výšce 250 m v daných geologických podmínkách vyžadují hlubinné pilotáže. Tím, že SEA pracovala s chybným technickým zadáním, zcela opominula vyhodnocení vlivu na hlubší horizonty podzemních vod, které jsou v lokalitě dle VÚMOP silně zranitelné. Požaduji revizi SEA na základě reálných technických parametrů staveb. Rozsáhlé betonové základy a obslužné komunikace naruší vsakování vody, změní odtokové poměry a zhorši schopnost krajiny zadržovat vodu, což je v době klimatické změny nepřípustné. Opatřeni obecné povahy pro AOV103 stanovuje odstup od vodních toků pouze 8 metrů, což považuji za hrubě nedostatečné pro eliminaci rizika kontaminace. Tato vzdálenost je v podhorském terénu naprosto nedostatečná pro ochranu pramenišť a koryt před kontaminací a změnou odtokových poměrů při masivních zemních pracích (základy pro VTE, zařízení pro skladováni elektřiny, komunikace), proto je nezbytné zvýšit tento ochranný odstup od vodních toků na minimálně 100 m, aby byla zajištěna elementární ochrana vodních zdrojů. Pouhé konstatování, že nesmí být narušena funkce, je v rozporu s realitou výstavby, kdy dochází k plošnému zhutnění půdy a přerušení drenážních systémů, což Opatřeni obecné povahy nijak technicky neřeší. V lokalitě AOV103 se nachází řada individuálních zdrojů pitné vody (studny v obci Jestřebí a Pobučí), které čerpají vodu z mělkých i středně hlubokých horizontů. Hlubinné pilotáže a masivní betonáž (cca 400 m" nepropustné plochy na jednu VTE) prokazatelně protnou hydrogeologické vrstvy a mohou způsobit nevratnou kontaminaci nebo ztrátu vody v těchto studnách. SEA tento scénář vůbec neposuzovala, čímž je dokumentace neúplná. Obnovitelné zdroje energie jsou ve veřejném zájmu, ale nemohou být nadřazeny veřejnému zájmu na zachování zdrojů pitné vody pro obyvatelstvo. V lokalitě AOV103 dochází k přímému střetu těchto zájmů. Zatímco energetický cíl lze naplnit v jiných lokalitách ČR s vhodnějším podložím, zdroje pitné vody v Jestřebí a Pobučí jsou vázány na konkrétní území a jsou nenahraditelné. Ohrožení základních životních potřeb obyvatel je v rozporu se zásadou proporcionality. Požadujeme vyloučení ploch, které jsou v hydrogeologickém dosahu místních studni a pramenišť. Návrh dále zcela opomíjí vliv rotace listů a změny proudění vzduchu na lokální mikroklima a vysušováni okolních pozemků. **4. Ochrana zemědělského půdního fondu (ZPF)** Mapa oblasti potvrzuje, že AOV103 je vymezena na plochách intenzivně využívané zemědělské půdy. Lokalita zasahuje i do půd I. a II. třídy ochrany. OOP v bodě 3.1 písm. f) řeší pouze “přistup k pozemkům", nikoliv prioritní ochranu půdy jako neobnovitelného zdroje. Navržená ochrana protierozních opatření je deklarativní a nezohledňuje zvýšený odtok z manipulačních ploch a komunikaci VTE.	

Poř.č.	Připomínkové místo	Číslo jednací	Článek	AO	Připomínka	Vyhodnocení
					Dojde k nevratnému zhutnění půdy těžkou technikou, zvýšeni erozního rizika a fragmentaci zemědělských pozemků, což znemožní efektivní hospodařeni. **5. Dopady na obyvatele a kvalitu života** Návrh nerespektuje požadavky nového stavebního zákona na kvalitu prostředí a pohodu bydlení. Dlouhodobé vystavení hluku (včetně infrazvuku) představuje riziko pro zdraví obyvatel. Opatřeni obecné povahy odsouvá řešeni hluku až do “navazujících řízeni". Požadujeme posouzení kumulativního hluku již ve fázi vymezeni akcelerační oblasti, neboť po schválení ÚRP bude obrana nás obyvatel značně ztížena, ne-li zcela nemožná. Hranice AOV103 je od nejbližšího obydlí vzdálena pouhých 400 metrů. Návrh AOV103 při svém zpracováni prokazatelně nepřihlédl k aktuální nové zástavbě, čímž bude docházet k přímému ohrožení zdraví občanů nadlimitním hlukem. Při kumulaci až 8 větrných elektráren o výšce 250 m je odstup 400-500 m od obydli zcela nedostatečný pro dodržení hygienických limitů hluku v nočních hodinách. Návrh je v rozporu s cílem územního plánováni chránit pohodu bydlení. V Opatření obecné povahy pro AOV103 se v bodě 3.1 l) uvádí, že podmínkou pro povoleni záměrů OZE je zpracování studie působení stroboskopického efektu na obytnou zástavbu s vymezením VTE, u nichž je nutné dobu provozu omezit tak, aby shadow flicker efekt nepřekročil dobu trvání 30 hodin/rok. Vzhledem k umístění navržené AOV bude v celém roce, kromě letních měsíců, působit tento efekt na obytnou zástavbu obce Jestřebí, což zásadně sníží kvalitu života v obytných zónách Jestřebí. Návrh dále zcela ignoruje zásah do vlastnických práv obyvatel, kdy dojde k prokazatelnému znehodnocení nemovitosti. **6. Technická a bezpečnostní rizika** V Opatřeni obecné povahy zcela chybí stanovení pevných odstupových vzdáleností od obytné zástavby v poměru k uvažované výšce 250 m a nijak neřeší specifika zásahu u staveb vysokých 250 m v lesnatém terénu. Chybí analýza rizik šířeni požáru z gondoly VTE do okolní krajiny. s prokazatelně vysokým hydrogeologickým rizikem a silným odporem místní samosprávy povede k dlouholetým soudním sporům a zablokování výstavby. Takový postup je v rozporu s veřejným zájmem na rychlou transformaci energetiky, neboť efektivnější je využít lokality s vyšší mírou společenské a odborné akceptace. **III. Závěr** Vzhledem k výše uvedeným skutečnostem je návrh vymezeni akcelerační oblasti AOV103 Jestřebí věcně nesprávný, nezákonný a společensky nepřijatelný. **Požadujeme jeho úplné vypuštění z návrhu Změny Č. 2 ÚRP.** Jako občané a členové místní komunity jsme již svůj nesouhlas s výstavbou větrných elektráren (VTE) vyjádřili v rámci **petice v roce 2024**. Na základě této petice přijalo Zastupitelstvo obce Jestřebí dne 10.9.2024 usnesení Č.08/13/2024, ve kterém se jasně vyslovuje proti výstavbě VTE na katastrech Jestřebí, Jestřebíčko a Pobučí. Navržené vymezení akcelerační oblasti je v přímém rozporu s principem samosprávy. Autor návrhu nerespektuje deklarovaný postoj obce a jejích obyvatel, čímž dochází k	

Poř.č.	Připomínkové místo	Číslo jednací	Článek	AO	Připomínka	Vyhodnocení
					narušení důvěry v proces územního plánování a k nucenému prosazováni záměru, který nemá místní akceptaci. Nucené vymezení AOV proti výslovnému a odůvodněnému nesouhlasu obce (vyjádřenému usnesením zastupitelstva a petici) bez dostatečného prokázáni, že neexistuji jiné (vhodnější) lokality v rámci ČR, je nepřiměřeným zásahem do práva na samosprávu dle Ústavy ČR. Požadujeme doloženi variantního posouzení, které prokáže, že cíle RED III nelze dosáhnout v lokalitách s nižším odporem místních komunit a nižšími environmentálními dopady." Vzhledem k výše uvedeným věcným a procesním vadám (zejména nepřezkoumatelnost, rozpor se směrnicí RED III a chybné technické parametry v SEA) je návrh v rozporu s § 174 odst. 1 správního řádu. Trváme na tom, aby se správní orgán s každým bodem vypořádal jednotlivě a odůvodnil, proč upřednostňuje energetický záměr nad prokazatelnými hydrogeologickými a environmentálními riziky.	
5216.	Bc. Truxa Matěj	MMR-41302-2026-81	99czzn, 99czzo	AOV90, AOV91	**Věc: Připomínky k návrhu Změny č. 2 Územního rozvojového plánu České republiky – Mezilečí, Posadov, AOV90 Studenec, AOV91 Staré Buky** Dotčená nemovitost: Jsem vlastníkem nemovitosti na adrese Křižanov, nacházející se v katastrálním území Křižanov u Mezilečí, obec Hořičky, okres Náchod, Katastrální úřad pro Královéhradecký kraj, Katastrální pracoviště Náchod. **Konkrétní identifikace dle katastru nemovitostí:** - vše zapsáno na . **Připomínky k návrhu Změny č. 2 Územního rozvojového plánu České republiky** Já, níže podepsaný Bc. Matěj Truxa, jako vlastník výše uvedené nemovitosti, obyvatel dotčeného území a osoba, jejíž vlastnická práva, kvalita bydlení, pohoda bydlení, životní prostředí a majetkové zájmy mohou být návrhem Změny č. 2 Územního rozvojového plánu České republiky přímo dotčeny, tímto podle § 97 zákona č. 283/2021 Sb., stavební zákon, v účinném znění, a podle § 37 zákona č. 500/2004 Sb., správní řád, v účinném znění, uplatňuji tyto připomínky k návrhu Změny č. 2 Územního rozvojového plánu České republiky. **Tyto připomínky se vztahují zejména:** 1. ke katastrálnímu území obce Mezilečí a Posadov, kde návrh Změny č. 2 ÚRP vytváří předpoklad pro budoucí umisťování větrných elektráren, 2. k akcelerační oblasti AOV90 Studenec, 3. k akcelerační oblasti AOV91 Staré Buky, 4. k širšímu dotčenému území, včetně mé nemovitosti na adrese Křižanov 53, 552 05 Hořičky, která se nachází v blízkosti území, jehož charakter, krajinný ráz, přírodní hodnoty a obytné prostředí mohou být navrhovanou změnou významně dotčeny. **I. Vymezení požadavku**	**Akceptováno.** Akcelerační oblasti AOV90 – Studenec a AOV91 – Staré Buky byly vypuštěny.

Poř.č.	Připomínkové místo	Číslo jednací	Článek	AO	Připomínka	Vyhodnocení
					Nesouhlasím s tím, aby bylo katastrální území obce Mezilečí, včetně k.ú. Posadov, zařazeno mezi území vhodná pro budoucí vymezování akceleračních oblastí pro větrné elektrárny, zejména do tzv. „zelené“ nebo „žluté“ kategorie. Požaduji, aby celé dotčené území obce Mezilečí a Posadov bylo zařazeno do „červené“ kategorie území, tedy mezi území, kde nemá být vymezování akceleračních oblastí pro větrné elektrárny přípustné, případně aby bylo z návrhu Změny č. 2 ÚRP v této části zcela vypuštěno. Dále nesouhlasím s vymezením akceleračních oblastí AOV90 Studenec a AOV91 Staré Buky a požaduji, aby tyto akcelerační oblasti nebyly ve Změně č. 2 ÚRP vymezeny a aby nebyla vydána příslušná územní opatření pro AOV90 a AOV91. Důvodem je zejména to, že dotčené území nevykazuje charakter nekonfliktní lokality vhodné pro zrychlené a zjednodušené povolování větrných elektráren. Naopak se jedná o území s významnými střety s ochranou krajinného rázu, obytného prostředí, přírodních hodnot, lesa, vodního režimu, zemědělského půdního fondu, ÚSES, chráněných druhů živočichů a oprávněných zájmů obyvatel. **II. Odůvodnění připomínek** **1. Nedostatečné zohlednění cílů územního plánování a hodnot území** Podle § 38 odst. 1, 4 a 5 stavebního zákona je cílem územního plánování soustavně a komplexně řešit využití území, vytvářet předpoklady pro udržitelný rozvoj území, chránit přírodní, kulturní a civilizační hodnoty území a koordinovat veřejné zájmy v území. Podle § 74 odst. 1 stavebního zákona musí územní rozvojový plán zpřesňovat záměry v souladu s cíli a úkoly územního plánování. Navrhované zařazení katastrálního území Mezilečí a Posadov mezi území vhodná pro budoucí rozvoj větrných elektráren, stejně jako vymezení AOV90 a AOV91, představuje významný zásah do hodnot území. Jedná se zejména o zásah do krajinného rázu, obytného prostředí, přírodních hodnot, lesních porostů, vodních poměrů, zemědělského půdního fondu a ekologické stability krajiny. Takto významný zásah nemůže být založen pouze na obecné preferenci rozvoje obnovitelných zdrojů. Musí být konkrétně, přesvědčivě a místně odůvodněn. Z návrhu musí být zřejmé, proč je zvoleno právě toto území, proč nelze sledovaného cíle dosáhnout v jiných, méně konfliktních lokalitách a proč má veřejný zájem na rozvoji větrné energetiky právě zde převážit nad jinými veřejnými zájmy. Takové odůvodnění však návrh Změny č. 2 ÚRP neposkytuje v dostatečné míře. **2. Nevhodnost direktivního vymezení z celostátní úrovně a zásah do samosprávy** Považuji za problematické, aby byly akcelerační oblasti pro větrné elektrárny vymezovány direktivně na celostátní úrovni v takové míře podrobnosti, aniž by byly dostatečně zohledněny konkrétní místní poměry, stanoviska dotčených obcí a oprávněné zájmy obyvatel. Směrnice Evropského parlamentu a Rady (EU) 2023/2413, tzv. RED III, nevyžaduje, aby byly akcelerační oblasti pro větrné elektrárny vymezeny právě tímto způsobem a právě v těchto konkrétních lokalitách. Za vhodnější a ústavně citlivější postup považuji takové řešení, kdy by stát stanovil obecný rámec a obce by v rámci svých územních plánů, po znalosti místních poměrů a po projednání s občany, prověřily, zda je na jejich území vůbec možné a vhodné takové lokality vymezit.	

Poř.č.	Připomínkové místo	Číslo jednací	Článek	AO	Připomínka	Vyhodnocení
					Současný návrh podle mého názoru nedostatečně respektuje ústavně chráněné právo obcí na samosprávu a přenáší zásadní rozhodnutí o budoucím charakteru území mimo úroveň místních samospráv a obyvatel, kteří v území dlouhodobě žijí. Není dostatečně vysvětleno, proč právě Mezilečí, Posadov, AOV90 a AOV91 mají být zařazeny mezi lokality vhodné pro rozvoj větrné energetiky, zatímco jiná srovnatelná území nikoliv. Pokud nejsou kritéria výběru dostatečně jasná, přezkoumatelná a místně odůvodněná, vzniká důvodná pochybnost o svévolnosti a nerovném zacházení s dotčenými obcemi a obyvateli. **3. Nedostatečné vyhodnocení vlivů na udržitelný rozvoj území a životní prostředí** Podle § 40 odst. 1 až 5 stavebního zákona se u návrhu územního rozvojového plánu zpracovává vyhodnocení vlivů na udržitelný rozvoj území. Podle § 10a a § 10b zákona č. 100/2001 Sb., o posuzování vlivů na životní prostředí, musí být u koncepcí zjištěny, popsány a zhodnoceny přímé i nepřímé vlivy provedení i neprovedení koncepce, a to rovněž s přihlédnutím k vlivům jiných koncepcí nebo záměrů. Příloha č. 9 zákona EIA výslovně vyžaduje posouzení vlivů sekundárních, synergických, kumulativních, krátkodobých, dlouhodobých, trvalých i přechodných, včetně vlivů na veřejné zdraví. Návrh Změny č. 2 ÚRP podle mého názoru neobsahuje dostatečně konkrétní, územně přiměřené a přesvědčivé vyhodnocení těchto vlivů ve vztahu ke katastrálnímu území Mezilečí, Posadov ani k AOV90 a AOV91. U větrných elektráren nelze významné vlivy redukovat pouze na obecné konstatování o přínosu pro energetiku a klima. Musí být samostatně a podrobně hodnoceny také negativní dopady na obytné prostředí, veřejné zdraví, pohodu bydlení, krajinný ráz, přírodu, chráněné druhy, les, zemědělský půdní fond, vodní režim a soudržnost společenství obyvatel. Zvlášť závažné je, že vymezení akceleračních oblastí může vést k následnému zjednodušenému a zrychlenému povolování konkrétních záměrů. Právě proto musí být již na úrovni Změny č. 2 ÚRP provedeno mimořádně pečlivé, konkrétní a místně založené posouzení. Pokud má být pozdější povolování zjednodušeno, nelze současně připustit, aby bylo i nynější koncepční posouzení pouze obecné. Tento postup by vedl k nepřijatelnému oslabení ochrany veřejných zájmů i práv dotčených obyvatel. **4. Neprokázaná převaha veřejného zájmu na vymezení dotčených území** V návrhu Změny č. 2 ÚRP ani v odůvodnění územních opatření AOV90 a AOV91 není dostatečně konkrétně vyčíslen a odůvodněn přínos těchto lokalit pro snížení energetické závislosti, snížení emisí CO2, ochranu klimatu nebo plnění energetických cílů České republiky. Není zřejmé, jaký konkrétní přínos má mít právě zařazení Mezilečí, Posadova, AOV90 a AOV91 a proč tohoto přínosu nelze dosáhnout v jiných, méně konfliktních lokalitách. Bez takového srovnání nelze odpovědně posoudit, zda veřejný zájem na vymezení těchto území skutečně převáží nad veřejnými zájmy na ochraně zdraví, krajiny, přírody, lesa, vody, půdy a obytného prostředí. Zatímco negativní dopady jsou místně konkrétní a dopadnou přímo na obyvatele a vlastníky nemovitostí, přínosy návrhu jsou formulovány pouze obecně. Takové odůvodnění nepovažuji za dostatečné.	

Poř.č.	Připomínkové místo	Číslo jednací	Článek	AO	Připomínka	Vyhodnocení
					5. Negativní vliv na pohodu bydlení, kvalitu života a veřejné zdraví Navrhované zařazení katastrálního území Mezilečí a Posadov do kategorií umožňujících budoucí rozvoj větrných elektráren, stejně jako vymezení AOV90 a AOV91, může významně zasáhnout do pohody bydlení, kvality života a zdravých životních podmínek obyvatel v širším území, včetně mé osoby. Provoz větrných elektráren je spojen zejména s hlukem, amplitudovou modulací hluku, nízkofrekvenčními složkami hluku, proměnlivým světelným stíněním, vizuální dominancí staveb a dalšími rušivými účinky. Tyto vlivy mohou ovlivnit každodenní užívání nemovitostí, odpočinek, spánek, psychickou pohodu i celkové vnímání bezpečí a stability domova. Podle § 30 odst. 1 zákona č. 258/2000 Sb., o ochraně veřejného zdraví, jsou provozovatelé zdrojů hluku a vibrací povinni zajistit, aby hluk nepřekračoval hygienické limity v chráněném venkovním prostoru, chráněném venkovním prostoru staveb a chráněném vnitřním prostoru staveb. Návrh Změny č. 2 ÚRP vytváří rámec pro budoucí umisťování zdrojů s potenciálně významnými hlukovými a rušivými dopady. Proto musí již na úrovni koncepce přesvědčivě prokázat, že ochrana zdravých životních podmínek obyvatel nebude oslabena. Za nedostatečné považuji odsun těchto otázek až do pozdější fáze konkrétního projektového řízení. Jestliže má být právě díky akceleračním oblastem pozdější povolování zrychleno a zjednodušeno, musí být ochrana obyvatel posouzena nyní podstatně důkladněji, nikoli pouze obecně. **6. Zásadní narušení krajinného rázu** Podle § 12 odst. 1 zákona č. 114/1992 Sb., o ochraně přírody a krajiny, je krajinný ráz chráněn před činností snižující jeho estetickou a přírodní hodnotu. Zásahy do krajinného rázu, zejména umisťování a povolování staveb, mohou být prováděny pouze s ohledem na zachování významných krajinných prvků, kulturních dominant krajiny, harmonického měřítka a vztahů v krajině. Větrné elektrárny svou výškou, technickým charakterem a pohybovou dominantou představují mimořádně výrazný zásah do otevřené venkovské krajiny. V krajině Podkrkonoší, do níž dotčené území spadá, mohou tyto stavby zásadně změnit přírodní horizonty, dálkové pohledy a harmonické měřítko krajiny. Dotčené území má obytnou, rekreační, přírodní a krajinářskou hodnotu. Nejde o průmyslovou krajinu, ale o venkovské a přírodně hodnotné území, jehož charakter by byl budoucím rozvojem větrné energetiky významně změněn. Pořizovatel musí srozumitelně a přezkoumatelně vysvětlit, proč má veřejný zájem na vymezení těchto území převážit nad ochranou krajinného rázu a proč nelze zvolit šetrnější řešení v jiném území. Takové vysvětlení návrh podle mého názoru neobsahuje. 7. Nepřijatelný zásah do lesa a funkcí lesa Návrh Změny č. 2 ÚRP může vytvářet předpoklady pro zásahy do lesních pozemků a jejich bezprostředního okolí. Podle § 13 odst. 1 zákona č. 289/1995 Sb., lesní zákon, je využití pozemků určených k plnění funkcí lesa k jiným účelům zakázáno a výjimku lze udělit jen tehdy, pokud jiný veřejný zájem převažuje nad zájmem na plnění funkcí lesa.	

Poř.č.	Připomínkové místo	Číslo jednací	Článek	AO	Připomínka	Vyhodnocení
					Podle § 14 odst. 1 lesního zákona jsou pořizovatelé územně plánovací dokumentace povinni navrhnout a zdůvodnit taková řešení, která jsou z hlediska zachování lesa, ochrany životního prostředí a ostatních celospolečenských zájmů nejvhodnější, a provést vyhodnocení předpokládaných důsledků navrhovaného řešení. Budoucí výstavba větrných elektráren by vyžadovala přístupové komunikace, manipulační plochy, zemní práce, kabelové trasy a další technickou infrastrukturu. Tyto zásahy mohou vést k fragmentaci lesa, narušení retenční, půdoochranné, klimatické a biologické funkce lesních ekosystémů a k oslabení ekologické stability území. Návrh podle mého názoru neobsahuje dostatečné prokázání, že jiný veřejný zájem skutečně převáží nad ochranou lesa, ani že neexistuje šetrnější alternativa mimo lesní nebo přírodně hodnotná území. 8. Narušení ÚSES a nadregionálního biokoridoru NRBK 78 Podle § 74 odst. 2 písm. d) stavebního zákona územní rozvojový plán vymezuje územní systém ekologické stability nadregionálního významu. Podle § 4 odst. 1 zákona č. 114/1992 Sb. je vytváření územního systému ekologické stability veřejným zájmem a jeho ochrana je povinností vlastníků a uživatelů pozemků i státu. Navrhovaná Změna č. 2 ÚRP se dotýká území, ve kterém je třeba zohlednit nadregionální biokoridor NRBK 78 a širší ekologické vazby v krajině. Větrné elektrárny a související infrastruktura mohou představovat zdroj fragmentace biotopů, zásah do migračních tras a oslabení ekologických vazeb v krajině. Nejde pouze o samotné stožáry a rotory, ale také o přístupové komunikace, kabelové trasy, manipulační plochy a terénní úpravy. **Bez konkrétního a přesvědčivého prokázání, že ekologická funkce ÚSES a NRBK 78 nebude oslabena, považuji návrh v této části za nedostatečně odůvodněný.** **9. Negativní dopady na volně žijící živočichy, ptactvo, netopýry a další zvláště chráněné druhy** Podle § 5a odst. 1 zákona č. 114/1992 Sb. je zakázáno volně žijící ptáky úmyslně usmrcovat, poškozovat nebo ničit jejich hnízda a vejce a úmyslně je vyrušovat, zejména v době rozmnožování a odchovu mláďat. Podle § 50 odst. 1 a 2 téhož zákona jsou zvláště chránění živočichové chráněni ve všech vývojových stádiích, včetně jimi využívaných biotopů a sídel, a je zakázáno škodlivě zasahovat do jejich přirozeného vývoje, zejména je rušit, zraňovat nebo usmrcovat. Zařazení dotčeného území mezi lokality vhodné pro rozvoj větrných elektráren vytváří předpoklad pro budoucí umisťování staveb, které mohou mít významné dopady na volně žijící živočichy, zejména ptáky a netopýry. Rizika spočívají především v možných kolizích s rotory větrných elektráren, rušení živočichů, zhoršení kvality biotopů, fragmentaci krajiny a zásazích do migračních tras. Ve veřejně dostupných podkladech vztahujících se k lokalitám AOV90 a AOV91 je uváděn výskyt řady citlivých druhů ptáků a netopýrů. Současně se jedná o širší území s přírodními hodnotami, lesními porosty a prvky ekologické stability, které vytvářejí podmínky pro výskyt a migraci chráněných druhů živočichů.	

Poř.č.	Připomínkové místo	Číslo jednací	Článek	AO	Připomínka	Vyhodnocení
					Návrh však podle mého názoru neobsahuje dostatečně podrobné a přesvědčivé vyhodnocení možných dopadů na jednotlivé druhy, jejich biotopy ani migrační trasy. Navrhovaná ochranná a kompenzační opatření jsou formulována pouze obecně a není dostatečně doložena jejich účinnost. Za nedostatečné považuji zejména spoléhání na budoucí technická opatření bez jejich konkrétní specifikace, ověření funkčnosti a prokázání skutečné schopnosti zabránit negativním dopadům na chráněné druhy. Takový postup neumožňuje odpovědně posoudit vhodnost území pro zrychlené povolování větrných elektráren. Obdobné závěry platí i pro katastrální území Mezilečí a Posadov. Dostupné podklady neprokazují, že by bylo možné vyloučit významné negativní vlivy na zvláště chráněné druhy ptáků, netopýrů a další složky biologické rozmanitosti. Vzhledem k přírodním hodnotám území, přítomnosti lesních porostů, prvků ÚSES a doloženému výskytu citlivých druhů živočichů považuji zařazení území mezi lokality vhodné pro větrnou energetiku za předčasné a nedostatečně odůvodněné. **10. Negativní dopady na zemědělský půdní fond** Podle § 4 odst. 1 a 2 zákona č. 334/1992 Sb., o ochraně zemědělského půdního fondu, je možné zemědělskou půdu užívat k jinému než zemědělskému účelu pouze v nezbytném odůvodněném případě, a to při upřednostnění méně kvalitní půdy a při odnímání pouze nejnutnější plochy. Podle § 4 odst. 3 téhož zákona lze zemědělskou půdu I. a II. třídy ochrany určit v územně plánovací dokumentaci k jinému než zemědělskému účelu pouze tehdy, pokud jiný veřejný zájem výrazně převažuje nad veřejným zájmem ochrany zemědělského půdního fondu. U návrhu, který vytváří předpoklady pro budoucí výstavbu větrných elektráren a související infrastruktury, je nutné konkrétně doložit rozsah a kvalitu dotčených půd, nezbytnost zásahu a skutečnou převahu jiného veřejného zájmu. Obecné tvrzení o energetickém přínosu bez konkrétního srovnání variant a bez řádného zdůvodnění nezbytnosti podle mého názoru nepostačuje. To platí jak pro katastrální území Mezilečí a Posadov, tak pro území AOV90 a AOV91. **11. Negativní ovlivnění vodních poměrů a podzemních vod** Podle § 27 zákona č. 254/2001 Sb., vodní zákon, jsou vlastníci pozemků povinni pečovat o ně tak, aby nedocházelo ke zhoršování vodních poměrů, zejména zhoršování odtokových poměrů, odnosu půdy erozní činností vody a oslabení retenční schopnosti krajiny. Podle § 23a vodního zákona je cílem ochrany vod zamezení zhoršení stavu útvarů povrchových i podzemních vod. Podle § 29 odst. 1 vodního zákona jsou zdroje podzemních vod přednostně vyhrazeny pro zásobování obyvatelstva pitnou vodou. Budoucí výstavba větrných elektráren je spojena s rozsáhlými základy, zemními pracemi, zpevněnými plochami, dopravní infrastrukturou a případnými zásahy do lesních a zemědělských pozemků. Tyto zásahy mohou negativně ovlivnit vsakování vody, retenční schopnost krajiny, odtokové poměry, erozi půdy i kvalitu a vydatnost podzemních vod.	

Poř.č.	Připomínkové místo	Číslo jednací	Článek	AO	Připomínka	Vyhodnocení
					V době častějších klimatických výkyvů, sucha a rostoucího významu zadržování vody v krajině je nezbytné tyto dopady posoudit mimořádně pečlivě. To podle mého názoru návrh Změny č. 2 ÚRP ve vztahu k dotčeným územím nečiní dostatečně. **12. Nadměrné zatížení území stavební činností a industrializace krajiny** Budoucí výstavba větrných elektráren by byla spojena s rozsáhlou stavební činností, přepravou nadrozměrných komponentů, pohybem těžké techniky, budováním přístupových komunikací, manipulačních ploch, kabelových tras a další technické infrastruktury. Tyto vlivy by po dobu výstavby zatěžovaly obyvatele hlukem, prašností, vibracemi a dopravou a současně by vedly k trvalé změně charakteru dosud převážně venkovského, přírodního a rekreačního území. Umístěním vysokých technických staveb, zpevněných ploch a energetické infrastruktury do krajiny by došlo k faktické industrializaci území. Takový zásah je nutné posuzovat nejen z hlediska samotného provozu elektráren, ale i z hlediska dopadů výstavby, údržby a související infrastruktury. Návrh Změny č. 2 ÚRP podle mého názoru tyto dopady nevyhodnocuje dostatečně konkrétně a místně. **13. Nesouhlas veřejnosti a ochrana oprávněných zájmů obyvatel** Proti rozvoji větrné energetiky v dotčeném území se dlouhodobě vyjadřují obyvatelé dotčených obcí i okolních obcí. Záměr vyvolává významný odpor veřejnosti vzhledem k očekávaným negativním dopadům na krajinu, kvalitu života, životní prostředí, hodnotu nemovitostí a charakter celého regionu. Podle dostupných informací byla proti větrným elektrárnám v katastrálním území Mezilečí sepsána petice, kterou podepsalo více než 500 osob. Tuto petici jsem rovněž podepsal. Současně byla podána také stížnost ze strany zastupitelů obce Maršov upozorňující na negativní dopady plánované výstavby na okolní obce, krajinný ráz, životní prostředí a kvalitu života obyvatel regionu. Tento rozsah veřejného nesouhlasu potvrzuje, že dotčené území nelze považovat za nekonfliktní lokalitu vhodnou pro zrychlené a zjednodušené povolování větrných elektráren. Pořizovatel územně plánovací dokumentace je povinen k těmto připomínkám veřejnosti a samospráv řádně přihlédnout a vypořádat je věcně, nikoliv pouze formálně. 14. Negativní dopad na hodnotu nemovitostí Budoucí realizace větrných elektráren v blízkosti obytného a rekreačního území může mít významný negativní dopad na hodnotu nemovitostí v dotčených obcích a jejich okolí, včetně mé nemovitosti na adrese Křižanov č.p. Přítomnost vysokých technických staveb, hluková zátěž, stroboskopický efekt, zvýšený provoz těžké techniky, změna krajinného rázu a celková industrializace území mohou snížit atraktivitu lokality pro bydlení i rekreaci. Jako vlastník nemovitosti jsem do bydlení v klidném venkovském prostředí investoval s legitimním očekáváním zachování přiměřené kvality obytného prostředí. Návrh Změny č. 2 ÚRP toto legitimní očekávání oslabuje a může představovat zásah do mých majetkových práv.	

Poř.č.	Připomínkové místo	Číslo jednací	Článek	AO	Připomínka	Vyhodnocení
					III. Závěr a návrh vypořádání připomínek S ohledem na výše uvedené skutečnosti žádám, aby: 1. katastrální území obce Mezilečí a Posadov nebylo zařazeno mezi území vhodná pro budoucí vymezování akceleračních oblastí pro větrné elektrárny, 2. území obce Mezilečí a Posadov bylo zařazeno do „červené“ kategorie, tedy mezi území, kde nemá být vymezování akceleračních oblastí pro větrné elektrárny přípustné, 3. případně aby bylo území obce Mezilečí a Posadov z návrhu Změny č. 2 ÚRP v této části zcela vypuštěno, 4. akcelerační oblast AOV90 Studenec nebyla ve Změně č. 2 ÚRP vymezena a nebylo vydáno příslušné územní opatření, 5. akcelerační oblast AOV91 Staré Buky nebyla ve Změně č. 2 ÚRP vymezena a nebylo vydáno příslušné územní opatření, 6. návrh Změny č. 2 ÚRP byl ve vztahu k dotčeným územím dopracován o řádné, konkrétní a místně přiměřené vyhodnocení všech významných vlivů. Současně žádám o důsledné posouzení zejména těchto oblastí: - vlivy na veřejné zdraví, pohodu bydlení a kvalitu života obyvatel, - hlukové vlivy, nízkofrekvenční hluk, vibrace a stroboskopický efekt, - vlivy na krajinný ráz a harmonické měřítko krajiny, - vlivy na les a plnění funkcí lesa, - vlivy na zemědělský půdní fond, - vlivy na vodní poměry a podzemní vody, - vlivy na ÚSES a nadregionální biokoridor NRBK 78, - vlivy na ptactvo, netopýry a další chráněné druhy, - vlivy na rekreační charakter území, - vlivy na hodnotu nemovitostí, - kumulativní a synergické vlivy v širším území, - dopady na soudržnost společenství obyvatel území, - existenci méně konfliktních variant řešení.	

Poř.č.	Připomínkové místo	Číslo jednací	Článek	AO	Připomínka	Vyhodnocení
					Žádám, aby moje připomínky byly řádně vypořádány a aby vypořádání obsahovalo konkrétní, věcné a přezkoumatelné odůvodnění.	
5217.	Aleš Brož	MMR-41303-2026-81	99czzm	AOV89	**I. PŘIPOMÍNKA K NÁVRHU ZMĚNY Č. 2 ÚZEMNÍHO ROZVOJOVÉHO PLÁNU ČR (§ 97 zák. č. 283/2021 Sb., stavební zákon)** **II. PŘIPOMÍNKY K VYHODNOCENÍ VLIVŮ NÁVRHU ZMĚNY Č. 2 ÚZEMNÍHO ROZVOJOVÉHO PLÁNU NA UDRŽITELNÝ ROZVOJ ÚZEMÍ** **III. PŘIPOMÍNKY K NÁVRHŮM JEDNOTLIVÝCH ÚZEMNÍCH OPATŘENÍ K AKCELERAČNÍM OBLASTEM VYMEZENÝM V NÁVRHU ZMĚNY Č. 2 ÚZEMNÍHO ROZVOJOVÉHO PLÁNU** **I. Úvod** Tímto podávám připomínku k návrhu vymezení akcelerační oblasti pro větrné elektrárny (AOV). Na základě níže uvedených důvodů nesouhlasím s návrhem změny č. 2 ÚRP ČR, Vyhodnocení vlivů návrhu Změny č. 2 ÚRP na udržitelný rozvoj území (SEA) a návrhům jednotlivých územních opatření pro akcelerační oblasti (AO) vymezeným v návrhu Změny č. 2 ÚRP. Veškeré níže uvedené připomínky se vztahují současně ke všem výše uvedeným projednávaným částem veřejné vyhlášky. **Vymezení území dotčeného připomínkami:** obec Nová Ves nad Popelkou, katastrální území Nová Ves nad Popelkou (k.ú. 705802), kraj Liberecký Územní opatření k AOV-89 Vlčí dola a současně na širší území, které může být navrženým řešením přímo či nepřímo ovlivněno. Připomínku podávám: - jako osoba žijící v dotčeném území - jako vlastník nemovitosti v dotčeném území - jako osoba, která může být dotčena dopady návrhu (např. z hlediska krajiny, životního prostředí či kvality života) Jedná se o území s významnými krajinnými, přírodními a obytnými hodnotami, které nejsou návrhem dostatečně respektovány. S návrhem týkajícím se Územního opatření k AO-89 **nesouhlasím** a požaduji jeho **vyřazení nebo zásadní přepracování**, neboť vykazuje závažné nedostatky z hlediska zákonnosti, ochrany životního prostředí i dopadů na obyvatele v dané oblasti. **II. Zákonnost a nesoulad s právními předpisy ČR** **1) Rozpor se zákonem č. 500/2004 Sb., správní řád** o § 3 – nebyl zjištěn stav bez důvodných pochybností o § 68 – nedostatečné odůvodnění Návrh **je nepřezkoumatelný**, protože neobsahuje konkrétní podklady pro dané území. **2) Rozpor se zákonem č. 100/2001 Sb. (EIA/SEA),** chybí posouzení: o kumulativních vlivů	**Akceptováno.** Akcelerační oblast AOV89 – Vlčí dola byla vypuštěna.

Poř.č.	Připomínkové místo	Číslo jednací	Článek	AO	Připomínka	Vyhodnocení
					○ variantního řešení ○ konkrétních dopadů na území Dokumentace SEA **je neúplná a věcně nedostatečná.** **<u>3) Rozpor se zákonem č. 114/1992 Sb. (ochrana přírody a krajiny)</u>** ○ ohrožení krajinného rázu (§ 12) ○ narušení ekologické stability ○ zásah do biotopů a migračních tras **<u>4) Rozpor se stavebním zákonem</u>** ○ § 18 a § 19 – ochrana hodnot území ○ požadavek na udržitelný rozvoj Návrh představuje industrializaci volné krajiny **bez dostatečného odůvodnění**. **<u>III. Nesoulad s právem Evropské unie</u>** **1) Směrnice o ptácích (2009/147/ES) a o stanovištích (92/43/EHS)** ○ nelze vyloučit negativní vliv na chráněné druhy ○ chybí dostatečné biologické podklady **Rozpor** s požadavkem vyloučení významného vlivu. **2) Směrnice EIA (2011/92/EU)** ○ nedostatečné zapojení veřejnosti ○ nedostatečné vyhodnocení vlivů **3) Směrnice RED III (2023/2413)** nebyla doložena priorita využití: ○ zastavěných ploch ○ brownfieldů ○ technicky narušených území Vymezení ve volné krajině je v **rozporu s principem minimalizace dopadů.** **4) Princip předběžné opatrnosti (čl. 191 SFEU)** Politika Unie v oblasti životního prostředí přispívá k sledování následujících cílů: c ○ zachování, ochrana a zlepšování kvality životního prostředí, ○ ○ ochrana lidského zdraví, ○ ○ uvážlivé a racionální využívání přírodních zdrojů, **5) Evropská úmluva o krajině (European Landscape Convention), ETS No. 176** ○ nedostatečná ochrana krajiny jako základní složky životního prostředí ○ ignorování charakteru území ○ nedostatečné zapojení veřejnosti do rozhodování o zásazích do krajiny	

Poř.č.	Připomínkové místo	Číslo jednací	Článek	AO	Připomínka	Vyhodnocení
					6) Aarhuská úmluva (Convention on Access to Information, Public Participation in Decision-making and Access to Justice in Environmental Matters), 1998 o omezení práva veřejnosti na informace o omezení účasti veřejnosti na rozhodovacích procesech (pouze formální zapojení) o omezení práva veřejnosti na přístup k právní ochraně v záležitostech životního prostředí **IV. Nedostatky SEA a podkladů** o absence terénních biologických průzkumů o práce pouze s mapovými podklady (nedostatečné) o chybí reálná data o výskytu druhů o variantní řešení o posouzení vlivu na zdraví Bez těchto podkladů **nelze učinit kvalifikovaný závěr**. Ministerstvo dopravy ve svém vyjádření č. j. MD-22459/2026-940/3 potvrdilo, že v České republice dosud neexistuje samostatná metodika pro posuzování vlivu větrných elektráren na bezpečnost silničního provozu. Tuto oblast označilo za metodickou mezeru a současně připustilo existenci odborně diskutovaných vizuálních a percepčních vlivů (např. vizuální distrakce, stínové efekty, noční překážkové osvětlení). Ministerstvo dopravy rovněž připustilo existenci identifikovatelných bezpečnostních rizik, jako je odlet ledu, havárie či odlet částí stavby. Tyto skutečnosti potvrzují, že podklady návrhu nejsou úplné a neumožňují kvalifikované posouzení bezpečnostních dopadů na dopravu. **V. Narušení krajiny a životního prostředí** Navržené řešení povede k: o zásadní změně krajinného rázu o narušení horizontů a dálkových pohledů o vzniku bariér v krajině o narušení ekologické konektivity o znehodnocení zemědělské půdy o zničení migračních tras živočichů Výška staveb (180 m a vyšší) **znamená nadregionální dopad**. **VI. Dopady na obyvatele** Návrh nedostatečně řeší negativní vliv na: o hluk a nízkofrekvenční hluk o stroboskopický efekt o světelné zatížení 3 o kvalitu bydlení o hodnotu nemovitostí	

Poř.č.	Připomínkové místo	Číslo jednací	Článek	AO	Připomínka	Vyhodnocení
					Tyto **vlivy nejsou řádně vyhodnoceny.** **<u>VII. Kumulativní a systémové dopady</u>** Není řešeno: o souběžné působení více projektů o celkové zatížení území o únosnost krajiny Hrozí **nevratná degradace území**. **<u>VIII. Absence variantního řešení</u>** Není doloženo, že byly posuzovány jiné lokality a méně konfliktní varianty, jedná se o porušení základního principu plánování. Nebyla rovněž posouzena tzv. nulová varianta (varianta 0), tedy stav území před realizací záměru, což znemožňuje objektivní hodnocení dopadů. **<u>IX. Vyloučení EIA a nedostatečné posouzení vlivů</u>** Navržené vymezení akceleračních oblastí má zásadní dopad i z hlediska následného povolování záměrů, neboť v těchto oblastech dochází k omezení, resp. vyloučení standardního posuzování vlivů na životní prostředí (EIA). O to vyšší nároky musí být kladeny na kvalitu, úplnost a konkrétnost podkladů a vyhodnocení vlivů na životní prostředí již na úrovni tohoto návrhu, neboť územní opatření dle ZOZE nemůže plnohodnotně nahradit individuální posouzení konkrétních záměrů. Předložený návrh však tyto požadavky nenaplňuje, zejména postrádá dostatečné vyhodnocení konkrétních lokálních dopadů, kumulativních vlivů více záměrů v území a jejich dopadů na krajinný ráz, obytné prostředí a veřejné zdraví. Ministerstvo vnitra – generální ředitelství HZS ČR ve svém oficiálním vyjádření ze dne 6. 2. 2026 potvrdilo, že v České republice dosud neexistuje komplexní právní ani metodická úprava požární bezpečnosti větrných elektráren. Současně uvedlo, že nejsou stanoveny konkrétní minimální odstupové vzdálenosti těchto staveb od lesních porostů či obytné zástavby z hlediska požárního rizika a že zásah jednotek požární ochrany je v případě požáru větrné elektrárny převážně pouze defenzivní. Tato skutečnost dokládá, že stát dosud nemá komplexně řešenou požární bezpečnost těchto staveb, přestože jsou navrhovány ve stále větším rozsahu, často v blízkosti lesních porostů, chráněných území, zemědělské krajiny či obytné zástavby. Za situace, kdy neexistuje metodika požární bezpečnosti větrných elektráren ani stanovené odstupové vzdálenosti těchto staveb od lesních porostů či obytné zástavby, nelze učinit závěr o přijatelnosti rizik, a tedy ani o způsobilosti území pro vymezení akcelerační oblasti. **<u>X. Hlavní požadavek</u>** Navrhuji: 1) **Vyřazení výše uvedené akcelerační oblasti z návrhu**	

Poř.č.	Připomínkové místo	Číslo jednací	Článek	AO	Připomínka	Vyhodnocení
					nebo 2) Zároveň (pro případ, že nebude tomuto požadavku vyhověno) **požaduji, aby návrh změny č. 2 ÚRP ČR nebyl v této části schválen a byl vrácen k zásadnímu přepracování**, a to zejména po doplnění: ○ posouzení vlivu na lokality Natura 2000 dle čl. 6 odst. 3 směrnice 92/43/EHS ○ dostatečný biologický průzkumu odpovídající metodikám MŽP v různých ročních obdobích ○ hodnocení vlivu na populace netopýrů ○ posouzení kumulativních vlivů v širším území ○ hodnocení dopadů na krajinný ráz ○ hodnocení dopadů na využití nemovitostí vlastníků v dosahu navrhovaných 500 m od obytné zástavby a přímý dopad vymezení AO na výkon vlastnických práv těchto vlastníků, včetně uvedení metodiky, podle které se určuje vzdálenost od zastavěného území ○ zdůvodnění nevyužití brownfieldů a narušených území uvedených v Národní databázi brownfieldů ○ metodických podkladů pro posouzení vlivu větrných elektráren na bezpečnost silničního provozu, včetně vyhodnocení vizuálních a percepčních vlivů a identifikovaných bezpečnostních rizik ○ podkladů týkajících se požární bezpečnosti větrných elektráren, včetně metodiky požárního posouzení, stanovení minimálních odstupových vzdáleností od lesních porostů, obytné zástavby, dopravní infrastruktury a dalších citlivých území, a vyhodnocení zásahových možností jednotek požární ochrany Do doby doplnění těchto podkladů nelze území považovat za způsobilé pro vymezení akcelerační oblasti. Podané připomínky jsou blanketní, podatel si vymezuje právo připomínky doplnit ve lhůtě 15 dnů ode dne veřejného projednání. **XI. Závěr** Návrh v předložené podobě není dostatečně odůvodněný, není podložen odbornými daty, je v rozporu s právními předpisy ČR i EU a může mít závažné dopady na krajinu, životní prostředí i obyvatele, proto požaduji především vyřazení Územního opatření k AO-89 z návrhu Změny č. 2 Územního rozvojového plánu ČR. Pro případ, že tomuto požadavku nebude vyhověno, požaduji zásadní přepracování Návrhu Změny č. 2 ÚRP ČR tak, aby byl v souladu s právními předpisy a byly řádně vyhodnoceny jeho dopady. Žádám, aby tato připomínka byla řádně vypořádána v souladu se zákonem a aby bylo uvedeno konkrétní odůvodnění přijatého řešení.	

Poř.č.	Připomínkové místo	Číslo jednací	Článek	AO	Připomínka	Vyhodnocení
5218.	Město Větřní	MMR-41304-2026-81	99czv, 99czw, 99czzk	AOV69, AOV70, AOV87	Věc: **PŘIPOMÍNKA K NÁVRHU ZMĚNY Č. 2 ÚZEMNÍHO ROZVOJOVÉHO PLÁNU ČR (§ 97 zák. č. 283/2021 Sb., stavební zákon)** **PŘIPOMÍNKY K VYHODNOCENÍ VLIVŮ NÁVRHU ZMĚNY Č. 2 ÚZEMNÍHO ROZVOJOVÉHO PLÁNU NA UDRŽITELNÝ ROZVOJ ÚZEMÍ** **PŘIPOMÍNKY K NÁVRHŮM JEDNOTLIVÝCH ÚZEMNÍCH OPATŘENÍ K AKCELERAČNÍM OBLASTEM VYMEZENÝM V NÁVRHU ZMĚNY Č. 2 ÚZEMNÍHO ROZVOJOVÉHO PLÁNU** **I. Úvod** V souladu s možností uplatnit připomínky k návrhu Změny č. 2 Územního rozvojového plánu ČR (ÚRP ČR) podávám připomínku k vymezení akcelerační oblasti pro rozvoj výroby energie z větrné energie a rozvoj výroby energie z energie slunečního záření. **Vymezení území dotčeného připomínkami:** obec Bohdalovice, katastrální území Svéraz u Větřní a katastrální území Skubice kraj Jihočeský. obec Světlík, katastrální území Velké Strážné kraj Jihočeský. Územní opatření k AOV 70 obec Hořice na Šumavě, katastrální území Cipín kraj Jihočeský. Územní opatření k AOV 69 obec Rožmberk nad Vltavou, katastrální území Horní Jílovice kraj Jihočeský. obec Malšín, katastrální území Ostrov na Šumavě a katastrální území Šafléřov kraj Jihočeský. 1	**Akceptováno částečně.** Akcelerační oblast AOV69 – Strážné byla vypuštěna. Akcelerační oblast AOV87 – Machnatec byla vypuštěna. K AOV70 – Bohdalovice uvádíme, že vymezení akceleračních oblastí proběhlo na základě biologického posouzení konkrétních území podle § 11 odst. 3 resp. 4 ZOZE, jehož výsledky spolu s výsledky vyhodnocení vlivů na životní prostředí (SEA, Příloha č. 5 k odůvodnění Z2 ÚRP) byly zapracovány do návrhu Změny č. 2 ÚRP. Návrh Z2 ÚRP a jeho odůvodnění, návrh souvisejících územních opatření a jejich odůvodnění, i vyhodnocení vlivů na životní prostředí (VVURÚ) obsahují náležitosti v souladu s příslušnými právními předpisy, včetně správního řádu, stavebního zákona, zákona č. 249/2025 Sb. (ZOZE), zákona č. 114/1992 Sb. (ZOPK), směrnice o ochraně volně žijících ptáků a směrnice o stanovištích. Ustanovení § 4 odst. 3 ZOZE a čl. 15c směrnice RED III sice upřednostňují brownfieldy a degradované plochy, avšak nevylučují vymezení akcelerační oblasti na jiných pozemcích. Vymezení výhradně na degradovaných plochách nebylo s ohledem na prostorové nároky technologie větrných elektráren proveditelné. Návrh Z2 ÚRP byl projednán s obcemi a veřejností v rámci veřejného projednání. Procesy územního plánování, které byly při pořizování Z2 ÚRP respektovány, jsou dlouhodobě nastaveny stavebním zákonem tak, aby byly v souladu s legislativou EU, včetně Aarhuské úmluvy atd. Do návrhu Změny č. 2 ÚRP byly zapracovány výsledky vyhodnocení vlivů na životní prostředí (SEA, Příloha č. 5 k odůvodnění Z2 ÚRP). Oblasti, u nichž autorizované osoby identifikovaly významné negativní nebo kumulativní vlivy, byly ze Z2 ÚRP vyloučeny (odůvodnění Z2 ÚRP, odst. 32). Zpracování VVURÚ odpovídá obsahem i strukturou požadavkům obsaženým v příloze č. 4 stavebního zákona, včetně posouzení kumulativních a synergických vlivů, vlivů na zdraví a hodnocení nulové varianty (platné znění ÚRP) vůči variantě navrhované (Změna č. 2 ÚRP). Zadání Z2 ÚRP schválené Vládou ČR nepožadovalo jiná variantní řešení. Posouzení vlivů na lokality NATURA 2000 je součástí VVURÚ. Pro všechny akcelerační oblasti jsou současně pořizována územní opatření, která obsahují opatření stanovená na základě biologických posouzení. Tato opatření dále zmírňují negativní vlivy, které nebylo možné vyloučit vymezením akcelerační oblasti. Podmínky v územních opatřeních zahrnují ochranu prvků lokálního ÚSES a všech biokoridorů, ochranu biotopů, ZPF a PUPFL, dále povinnost biologického dozoru, monitoring mortality ptáků a netopýrů, detekční systémy a další podmínky specifické vzhledem ke konkrétní akcelerační oblasti.

Poř.č.	Připomínkové místo	Číslo jednací	Článek	AO	Připomínka	Vyhodnocení
					obec Vyšší Brod, katastrální území Hrudkov a katastrální území Bolechy kraj Jihočeský. Územní opatření k AOV 87 a současně na širší území, které může být navrženým řešením přímo či nepřímo ovlivněno. Připomínku podávám: *(zaškrtněte konkrétní variantu. Nehodící se lze ponechat / případně upravit)* ☐ jako osoba žijící v dotčeném území ☒ jako vlastník nemovitosti v dotčeném území ☒ jako osoba, která může být dotčena dopady návrhu (např. z hlediska krajiny, životního prostředí či kvality života) ☐ hospodařím na půdě ☐ jiné: *(prosím doplňte)* Jedná se o území s významnými krajinnými, přírodními a obytnými hodnotami, které nejsou návrhem dostatečně respektovány. S návrhem týkajícím se Územního opatření k AOV69, AOV70. AOV87….. **nesouhlasím** a požaduji jeho **vyřazení nebo zásadní přepracování**, neboť vykazuje závažné nedostatky z hlediska zákonnosti, ochrany životního prostředí i dopadů na obyvatele v dané oblasti. **II. Zákonnost a nesoulad s právními předpisy ČR** **1) Rozpor se zákonem č. 500/2004 Sb., správní řád** ➢ § 3 – nebyl zjištěn stav bez důvodných pochybností ➢ § 68 – nedostatečné odůvodnění Návrh **je nepřezkoumatelný**, protože neobsahuje konkrétní podklady pro dané území. **2) Rozpor se zákonem č. 100/2001 Sb. (EIA/SEA),** chybí posouzení: ➢ kumulativních vlivů ➢ variantního řešení ➢ konkrétních dopadů na území Dokumentace SEA **je neúplná a věcně nedostatečná.** **3) Rozpor se zákonem č. 114/1992 Sb. (ochrana přírody a krajiny)** ➢ ohrožení krajinného rázu (§ 12) ➢ narušení ekologické stability ➢ zásah do biotopů a migračních tras **4) Rozpor se stavebním zákonem** ➢ § 18 a § 19 – ochrana hodnot území ➢ požadavek na udržitelný rozvoj Návrh představuje industrializaci volné krajiny **bez dostatečného odůvodnění**. 2	Při vymezení akceleračních oblastí nelze předjímat konkrétní technické parametry či přesné umístění záměrů OZE. Obavy z negativních vlivů hluku a stroboskopického efektu řeší podmínky stanovené ve všech územních opatřeních pro akcelerační oblasti pro VTE, které ukládají zpracování hlukové studie, studie působení stroboskopického efektu, včetně minimalizace shadow flicker efektu, a také omezují světelné zatížení. V případě, že by záměr nesplňoval zákonné hygienické limity (nařízení vlády č. 272/2011 Sb., o ochraně zdraví před nepříznivými účinky hluku a vibrací) a další požadavky vyplývající z příslušných právních předpisů (např. požární bezpečnost) a současně podmínky v územním opatření, nemůže být povolen. Vymezení akcelerační oblasti v ÚRP nezakládá možnost vyvlastnění ani právo na výstavbu VTE a nevylučuje jiné využití území. Nebylo prokázáno, že by instalace VTE měla významný negativní vliv na cenu nemovitostí či provádění investic. Lokální dopady na cenu nemovitostí konkrétních záměrů nelze posuzovat na koncepční úrovni při vymezování akceleračních oblastí v ÚRP.

Poř.č.	Připomínkové místo	Číslo jednací	Článek	AO	Připomínka	Vyhodnocení
					III. Nesoulad s právem Evropské unie **1) Směrnice o ptácích (2009/147/ES) a o stanovištích (92/43/EHS)** ➢ nelze vyloučit negativní vliv na chráněné druhy ➢ chybí dostatečné biologické podklady **Rozpor** s požadavkem vyloučení významného vlivu. **2) Směrnice EIA (2011/92/EU)** ➢ nedostatečné zapojení veřejnosti ➢ nedostatečné vyhodnocení vlivů **3) Směrnice RED III (2023/2413)** nebyla doložena priorita využití: ➢ zastavěných ploch ➢ brownfieldů ➢ technicky narušených území Vymezení ve volné krajině je v **rozporu s principem minimalizace dopadů.** **4) Princip předběžné opatrnosti (čl. 191 SFEU)** Politika Unie v oblasti životního prostředí přispívá k sledování následujících cílů: ➢ zachování, ochrana a zlepšování kvality životního prostředí, ➢ ochrana lidského zdraví, ➢ uvážlivé a racionální využívání přírodních zdrojů, **5) Evropská úmluva o krajině (European Landscape Convention), ETS No. 176** ➢ nedostatečná ochrana krajiny jako základní složky životního prostředí ➢ ignorování charakteru území ➢ nedostatečné zapojení veřejnosti do rozhodování o zásazích do krajiny **6) Aarhuská úmluva (Convention on Access to Information, Public Participation in Decision-making and Access to Justice in Environmental Matters), 1998** ➢ omezení práva veřejnosti na informace ➢ omezení účasti veřejnosti na rozhodovacích procesech (pouze formální zapojení) ➢ omezení práva veřejnosti na přístup k právní ochraně v záležitostech životního prostředí **IV. Nedostatky SEA a podkladů** ➢ absence terénních biologických průzkumů ➢ práce pouze s mapovými podklady (nedostatečné) ➢ chybí reálná data o výskytu druhů ➢ variantní řešení ➢ posouzení vlivu na zdraví Bez těchto podkladů **nelze učinit kvalifikovaný závěr**. **V. Narušení krajiny a životního prostředí** Navržené řešení povede k: 3	

Poř.č.	Připomínkové místo	Číslo jednací	Článek	AO	Připomínka	Vyhodnocení
					➢ zásadní změně krajinného rázu ➢ narušení horizontů a dálkových pohledů ➢ vzniku bariér v krajině ➢ narušení ekologické konektivity ➢ znehodnocení zemědělské půdy ➢ zničení migračních tras živočichů Výška staveb (180 m a vyšší) **znamená nadregionální dopad**. **VI. Dopady na obyvatele** Návrh nedostatečně řeší negativní vliv na: ➢ hluk a nízkofrekvenční hluk ➢ stroboskopický efekt ➢ světelné zatížení ➢ kvalitu bydlení ➢ hodnotu nemovitostí Tyto **vlivy nejsou řádně vyhodnoceny.** **VII. Kumulativní a systémové dopady** Není řešeno: ➢ souběžné působení více projektů ➢ celkové zatížení území ➢ únosnost krajiny Hrozí **nevratná degradace území**. **VIII. Absence variantního řešení** Není doloženo, že byly posuzovány jiné lokality a méně konfliktní varianty, jedná se o porušení základního principu plánování. Nebyla rovněž posouzena tzv. nulová varianta (varianta 0), tedy stav území před realizací záměru, což znemožňuje objektivní hodnocení dopadů. **IX. Vyloučení EIA a nedostatečné posouzení vlivů** Navržené vymezení akceleračních oblastí má zásadní dopad i z hlediska následného povolování záměrů, neboť v těchto oblastech dochází k omezení, resp. vyloučení standardního posuzování vlivů na životní prostředí (EIA). O to vyšší nároky musí být kladeny na kvalitu, úplnost a konkrétnost podkladů a vyhodnocení vlivů na životní prostředí již na úrovni tohoto návrhu, neboť územní opatření dle ZOZE nemůže plnohodnotně nahradit individuální posouzení konkrétních záměrů. Předložený návrh však tyto požadavky nenaplňuje, zejména postrádá dostatečné vyhodnocení konkrétních lokálních dopadů, kumulativních vlivů více záměrů v území a jejich dopadů na krajinný ráz, obytné prostředí a veřejné zdraví. 4	

Poř.č.	Připomínkové místo	Číslo jednací	Článek	AO	Připomínka	Vyhodnocení
					X. Hlavní požadavek Navrhuji: 1) **Vyřazení výše uvedené akcelerační oblasti z návrhu** nebo 2) Zároveň (pro případ, že nebude tomuto požadavku vyhověno) **požaduji, aby návrh změny č. 2 ÚRP ČR nebyl v této části schválen a byl vrácen k zásadnímu přepracování**, a to zejména po doplnění: • posouzení vlivu na lokality Natura 2000 dle čl. 6 odst. 3 směrnice 92/43/EHS • dostatečný biologický průzkumu odpovídající metodikám MŽP v různých ročních obdobích • hodnocení vlivu na populace netopýrů • posouzení kumulativních vlivů v širším území • hodnocení dopadů na krajinný ráz • hodnocení dopadů na využití nemovitostí vlastníků v dosahu navrhovaných 500 m od obytné zástavby a přímý dopad vymezení AO na výkon vlastnických práv těchto vlastníků, včetně uvedení metodiky, podle které se určuje vzdálenost od zastavěného území • zdůvodnění nevyužití brownfieldů a narušených území uvedených v Národní databázi brownfieldů Do doby doplnění těchto podkladů nelze území považovat za způsobilé pro vymezení akcelerační oblasti. Podané připomínky jsou blanketní, podatel si vymezuje právo připomínky doplnit ve lhůtě 15 dnů ode dne veřejného projednání. **XI. Závěr** Návrh v předložené podobě není dostatečně odůvodněný, není podložen odbornými daty, je v rozporu s právními předpisy ČR i EU a může mít závažné dopady na krajinu, životní prostředí i obyvatele, proto požaduji především vyřazení Územního opatření k AOV69, AOV70. AOV87 z návrhu Změny č. 2 Územního rozvojového plánu ČR. Pro případ, že tomuto požadavku nebude vyhověno, požaduji zásadní přepracování Návrhu Změny č. 2 ÚRP ČR tak, aby byl v souladu s právními předpisy a byly řádně vyhodnoceny jeho dopady. Žádám, aby tato připomínka byla řádně vypořádána v souladu se zákonem a aby bylo uvedeno konkrétní odůvodnění přijatého řešení.	
5219.	Jokl Pavel	MMR-41305-2026-81	99czzx	AOV103	**VĚC: Připomínky k návrhu Změny č. 2 Územního rozvojového plánu ČR – vymezeni akcelerační oblasti AOV103 Jestřebí, Olomoucký kraj** Na základě zveřejněné veřejné vyhlášky č.j. MMR-25750/2026-81 ze dne 14.4.2026 tímto uplatňuji podle § 97 odst.1 zákona Č.283/2021 Sb., stavební zákon, v platném znění, připomínky k návrhu Změny Č.2 Územního rozvojového plánu ČR, týkající se vymezeni akcelerační oblasti AOV103 Jestřebí. **I. Žádost o vyloučeni oblasti** Na základě níže uvedených důvodů **nesouhlasím** s tímto návrhem Změny Č.2 Územního rozvojového plánu ČR a **požaduji vyloučeni akcelerační oblasti AOV103 Jestřebí z návrhu Změny č. 2 Územního rozvojového plánu ČR**. Mám za to, že vymezeni této oblasti je v přímém rozporu se zájmy ochrany přírody, krajiny, zemědělského půdního fondu a ochrany zdraví a práv obyvatel dotčených obci Jestřebí a Pobučí. **II. Odůvodnění připomínek**	**Akceptováno.** Akcelerační oblast AOV103 – Jestřebí byla vypuštěna.

Poř.č.	Připomínkové místo	Číslo jednací	Článek	AO	Připomínka	Vyhodnocení
					1. Nedostatky návrhu a procesní pochybeni Návrh vykazuje zásadní procesní a věcné vady, postrádá konkrétní podklady a podrobnou analýzu lokality. Vychází pouze z expertních odhadů (počet věži, instalovaný výkon), nikoliv z podrobné analýzy území. Nebyly posouzeny jiné možnosti umístěni akceleračních oblasti, zejména využiti brownfieldů či jiné znehodnocené půdy, což je v rozporu se zásadami udržitelného rozvoje území. Návrh rezignuje na předběžnou opatrnost a odsouvá řešení zásadních střetů v území až do fáze povolováni jednotlivých záměrů, čímž popírá smysl strategického plánováni. **2. Ochrana přírody a krajiny** Analýza nárůstu viditelnosti v dokumentu SEA (Strategie Environmental Assessment) u oblasti AOV103 uvažuje s výškou stožárů 120, 170 m a 200 m. Mapa prokazuje drastický nárůst viditelnosti technických staveb v bezprostřední blízkosti sídel. Analýza potvrzuje, že stožáry o výšce 200 m (celková výška s listy cca 250 m) budou dominantou viditelnou z celého území dotčených obci. V Opatřeni obecné povahy se návrh nevypořádal s tím, jak bude chráněn krajinný ráz a pohoda bydlení. Navržená oblast nerespektuje vizuální integritu sídel a fakticky mění charakter venkovského osídleni na průmyslovou zónu bez adekvátní kompenzace či ochranných opatřeni. Lokalita AOV103 představuje cenný krajinný celek, jehož industrializace je nepřípustná. Opatřeni obecné povahy pro AOV103 připouští výjimky pro "nezbytná kříženi" dopravní a technické infrastruktury s biokoridory, což při rozsahu infrastruktury VTE povede k faktické fragmentaci regionálních a lokálních biokoridorů. Stanovená minimální šířka koridoru 500 m pro velké savce je pro druhy jako například vlk v členitém terénu Jestřebí a Pobučí zcela nedostatečná a nezajišťuje funkčnost migrační trasy. V Opatřeni obecné povahy pro AOV103 je uvedeno, že ochrana netopýrů bude řešena zajištěním akustického monitoringu netopýrů provozovatelem větrné elektrárny podle metodického doporučeni společnosti ČESON, která je v textu označena jako "v přípravě". Stanoveni podmínek ochrany netopýrů odkazem na neexistující/rozpracovaný dokument činí Opatřeni obecné povahy v této části nepřezkoumatelným. Správní akt nemůže ukládat povinnosti na základě dokumentu, který není součásti a jehož obsah je v době schvalováni ÚRP neznámý. To zakládá nezákonnost celého vymezeni AOV103 pro porušeni principu právní jistoty. Jelikož Opatřeni obecné povahy přiznává nutnost následného monitoringu mortality ptáků (bod 3.2 c, d), potvrzuje tím existenci rizika, kterému by mělo být předcházeno nevymezením oblasti v takto cenném území. Vymezeni AOV103 je v přímém rozporu s požadavkem čl.15c směrnice RED III, neboť" oblast zahrnuje migrační koridory velkých savců, což automaticky vylučuje klasifikaci území jako 'nízkorizikového'. Návrh AOV103 se nevypořádal s tím, jak může být oblast s přiznanou fragmentaci biokoridorů považována za environmentálně vhodnou. **3. Voda a klimatické funkce krajiny** Podkladová analýza SEA trpí zásadní věcnou vadou, když uvažuje hloubku založeni 2-4 m. Statické požadavky na VTE o výšce 250 m v daných geologických podmínkách vyžaduji hlubinné pilotáže. Tím, že SEA pracovala s chybným technickým zadáním, zcela opominula vyhodnoceni vlivu na hlubší horizonty	

Poř.č.	Připomínkové místo	Číslo jednací	Článek	AO	Připomínka	Vyhodnocení
					podzemních vod, které jsou v lokalitě dle VÚMOP silně zranitelné. požaduji revizi SEA na základě reálných technických parametrů staveb. Rozsáhlé betonové základy a obslužné komunikace naruší vsakováni vody, změní odtokové poměry a zhorši schopnost krajiny zadržovat vodu, což je v době klimatické změny nepřípustné. Opatřeni obecné povahy pro AOV103 stanovuje odstup od vodních toků pouze 8 metrů, což považuji za hrubě nedostatečné pro eliminaci rizika kontaminace. Tato vzdálenost je v podhorském terénu naprosto nedostatečná pro ochranu pramenišť a koryt před kontaminaci a změnou odtokových poměrů při masivních zemních pracích (základy pro VTE, zařízeni pro skladováni elektřiny, komunikace), proto je nezbytné zvýšit tento ochranný odstup od vodních toků na minimálně 100 m, aby byla zajištěna elementární ochrana vodních zdrojů. Pouhé konstatováni, že nesmí být narušena funkce, je v rozporu s realitou výstavby, kdy dochází k plošnému zhutněni půdy a přerušeni drenážních systémů, což Opatřeni obecné povahy nijak technicky neřeší. V lokalitě AOV103 se nachází řada individuálních zdrojů pitné vody (studny v obci Jestřebí a Pobučí), které čerpají vodu z mělkých i středně hlubokých horizontů. Hlubinné pilotáže a masivní betonáž (cca 400 m' nepropustné plochy na jednu VTE) prokazatelně protnou hydrogeologické vrstvy a mohou způsobit nevratnou kontaminaci nebo ztrátu vody v těchto studnách. SEA tento scénář vůbec neposuzovala, čímž je dokumentace neúplná. Obnovitelné zdroje energie jsou ve veřejném zájmu, ale nemohou být nadřazeny veřejnému zájmu na zachováni zdrojů pitné vody pro obyvatelstvo. V lokalitě AOV103 dochází k přímému střetu těchto zájmů. Zatímco energetický cil lze naplnit v jiných lokalitách ČR s vhodnějším podložím, zdroje pitné vody v Jestřebí a Pobučí jsou vázány na konkrétní území a jsou nenahraditelné. Ohroženi základních životních potřeb obyvatel je v rozporu se zásadou proporcionality. Požaduji vyloučeni ploch, které jsou v hydrogeologickém dosahu místních studni a pramenišť". Návrh dále zcela opomíjí vliv rotace listů a změny proudění vzduchu na lokální mikroklima a vysušováni okolních pozemků. **4. Ochrana zemědělského půdního fondu (ZPF)** Mapa oblasti potvrzuje, že AOV103 je vymezena na plochách intenzivně využívané zemědělské půdy. Lokalita zasahuje i do půd I. a II. třídy ochrany. OOP v bodě 3.1 písm. f) řeší pouze "přistup k pozemkům", nikoliv prioritní ochranu půdy jako neobnovitelného zdroje. Navržená ochrana protierozních opatřeni je deklarativní a nezohledňuje zvýšený odtok z manipulačních ploch a komunikaci VTE. Dojde k nevratnému zhutněni půdy těžkou technikou, zvýšení erozního rizika a fragmentaci zemědělských pozemků, což znemožni efektivní hospodaření. **5. Dopady na obyvatele a kvalitu života** Návrh nerespektuje požadavky nového stavebního zákona na kvalitu prostředí a pohodu bydlení. Dlouhodobé vystaveni hluku (včetně infrazvuku) představuje riziko pro zdraví obyvatel. Opatřeni obecné povahy odsouvá řešeni hluku až do "navazujících řízeni". požaduji posouzeni kumulativního hluku již ve fázi vymezeni akcelerační oblasti, neboť po schváleni ÚRP bude obrana nás obyvatel značně ztížena, ne-li zcela nemožná.	

Poř.č.	Připomínkové místo	Číslo jednací	Článek	AO	Připomínka	Vyhodnocení
					Hranice AOV103 je od nejbližšího obydli vzdálena pouhých 400 metrů. Návrh AOV103 "při svém zpracováni prokazatelně nepřihlédl k aktuální nové zástavbě, čímž bude docházet k přímému ohroženi zdraví občanů nadlimitním hlukem. Při kumulaci až 8 větrných elektráren o výšce 250 m je odstup 400-500 m od obydli zcela nedostatečný pro dodrženi hygienických limitů hluku v nočních hodinách. Návrh je v rozporu s cílem územního plánováni chránit pohodu bydlení. V Opatřeni obecné povahy pro AOV103 se v bodě 3.1 l) uvádí, že podmínkou pro povoleni záměrů OZE je zpracováni studie působeni stroboskopického efektu na obytnou zástavbu s vymezením VTE, u nichž je nutné dobu provozu omezit tak, aby shadow flicker efekt nepřekročil dobu trvání 30 hodin/rok. Vzhledem k umístěni navržené AOV bude v celém roce, kromě letních měsíců, působit tento efekt na obytnou zástavbu obce Jestřebí, což zásadně sníží kvalitu života v obytných zónách Jestřebí. Návrh dále zcela ignoruje zásah do vlastnických práv obyvatel, kdy dojde k prokazatelnému znehodnoceni nemovitosti. **6. Technická a bezpečnostní rizika** V Opatřeni obecné povahy zcela chybí stanoveni pevných odstupových vzdálenosti od obytné zástavby v poměru k uvažované výšce 250 m a nijak neřeší specifika zásahu u staveb vysokých 250 m v lesnatém terénu. Chybí analýza rizik šířeni požáru z gondoly VTE do okolní krajiny. Není stanovena bezpečná vzdálenost od turistických tras a komunikaci pro případ námrazy, což ohrožuje bezpečnost osob v oblasti. Provoz 8 věži VTE a rozsáhlého úložiště elektřiny s sebou nese riziko úniku provozních kapalin (tisíce litrů olejů a chladicích směsi). V případě požáru úložiště nebo havárie VTE hrozí v daném sklonitém terénu okamžitá kontaminace spodních vod, na kterých je obec Jestřebí a Pobučí životně závislá. Absenci analýzy rizik úniku kapalin do specifických hydrogeologických struktur v lokalitě považuji za zásadní vadu návrhu. Nevymezeni bezpečných zón v Opatřeních obecné povahy AOV103 porušuje povinnost chránit život a zdraví osob. **7. Kumulace vlivů** Opatřeni obecné povahy pro AOV103 v bodě 3.1 písm. k) zmiňuje kumulativní působení pouze u hluku. Návrh však zcela postrádá komplexní vyhodnoceni kumulativních a synergických vlivů na krajinný ráz a ekosystémy, což je v rozporu s EIA a evropskou směrnici o posuzováni vlivů na životní prostředí. Požaduji doloženi akustické studie, která zohledni kumulativní vliv (VTE + bateriová úložiště + stávající zdroje hluku). Opatřeni obecné povahy v bodě 3.1 k) sice kumulaci zmiňuje, ale bez vymezeni limitů pro celou oblast je toto ustanoveni nevymahatelné. Bez stanovení maximálního hlukového stropu pro celou AOV (tzv. hlukový management území) nelze garantovat ochranu zdraví obyvatel Jestřebí a Pobučí. Absence kumulativního vlivu v Opatřeni obecné povahy je vadou řízeni, která má za následek nezákonnost celého aktu. Sčítání akustického tlaku a vizuální zátěže u obce Jestřebí a Pobučí nebylo v návrhu nijak kvantifikováno. **8. Infrastruktura pro skladování elektřiny**	

Poř.č.	Připomínkové místo	Číslo jednací	Článek	AO	Připomínka	Vyhodnocení
					Návrh Opatřeni obecné povahy v bodě 3 1 b) předpokládá výstavbu areálů určených pro skladování elektřiny. Pro provoz 8 VTE o výšce 250 m je plánovaná výstavba rozsáhlých bateriových úložišť", která představuji další plošný zábor kvalitní půdy o rozloze až 7 000 m^2 pro celou AOV103, zvýšení hlukové zátěže (neustálý hluk chlazeni) a představuje neúměrné riziko pro silně zranitelné podzemní vody v případě havárie či požáru. Tato infrastruktura dále prohlubuje nepřípustnou industrializaci krajinného rázu Na rozdíl od nárazového svistu lopatek VTE, úložiště produkuje monotónní, neustálý hučivý zvuk. V tichém venkovském prostředí se tento zvuk šiří na velké vzdálenosti a zvyšuje celkovou hlukovou hladinu lokality. **9. Rozpor s právem EU a Listinou základních práv a svobod** Akcelerační oblasti mají být dle směrnice RED III vymezovány v územích "s nízkým environmentálním rizikem". Vzhledem k výskytu chráněných druhů a biokoridorů (přiznaných v Opatření obecné povahy AOV103 v bodě 3.1 písm. q) lokalita AOV103 tuto podmínku nesplňuje. V návrhu AOV103 Jestřebí není prokázáno, že veřejného zájmu na dosaženi cílů RED III nelze dosáhnout v jiných lokalitách (např. v průmyslových zónách nebo lokalitách s nižším environmentálním rizikem), které by nevyžadovaly tak drastický zásah do jiných veřejných zájmů (biodiverzita, ochrana půdy). Pokud existují alternativy, je nucené prosazováni AOV103 zneužitím institutu veřejného zájmu. Je ve veřejném zájmu, aby prostředky a úsilí byly vynakládány účelně. Prosazováni AOV v lokalitě s prokazatelně vysokým hydrogeologickým rizikem a silným odporem místní samosprávy povede k dlouholetým soudním sporům a zablokováni výstavby. Takový postup je v rozporu s veřejným zájmem na rychlou transformaci energetiky, neboť efektivnější je využít lokality s vyšší mírou společenské a odborné akceptace. **III. Závěr** Vzhledem k výše uvedeným skutečnostem je návrh vymezeni akcelerační oblasti AOV103 Jestřebí věcně nesprávný, nezákonný a společensky nepřijatelný. **Požaduji jeho úplné vypuštění z návrhu Změny č. 2 ÚRP.** Jako občan a člen místní komunity jsem již svůj nesouhlas s výstavbou větrných elektráren (VTE) vyjádřil v rámci **petice v roce 2024**. Na základě této petice přijalo **Zastupitelstvo obce Jestřebí dne 10.9.2024 usneseni Č.08/13/2024**, ve kterém se jasně vyslovuje proti výstavbě VTE na katastrech Jestřebí, Jestřebíčko a Pobučí. Navržené vymezení akcelerační oblasti je v přímém rozporu s principem samosprávy. Autor návrhu nerespektuje deklarovaný postoj obce a jejich obyvatel, čímž dochází k narušení důvěry v proces územního plánováni a k nucenému prosazováni záměru, který nemá místní akceptaci. Nucené vymezeni AOV proti výslovnému a odůvodněnému nesouhlasu obce (vyjádřenému usnesením zastupitelstva a petici) bez dostatečného prokázáni, že neexistuji jiné (vhodnější) lokality v rámci ČR, je nepřiměřeným zásahem do práva na samosprávu dle Ústavy ČR. požaduji doloženi variantního posouzeni, které prokáže, že cíle RED III nelze dosáhnout v lokalitách s nižším odporem místních komunit a nižšími environmentálními dopady." Vzhledem k výše uvedeným věcným a procesním vadám (zejména nepřezkoumatelnost, rozpor se směrnici RED III a chybné technické parametry v SEA) je návrh v rozporu s § 174 odst. 1 správního řádu. Trvám na tom, aby se správní orgán s každým bodem vypořádal jednotlivě a odůvodnil, proč upřednostňuje energetický záměr nad prokazatelnými hydrogeologickými a environmentálními riziky.	

Poř.č.	Připomínkové místo	Číslo jednací	Článek	AO	Připomínka	Vyhodnocení
5220.	Město Větřní	MMR-41306-2026-81	I.1.b.2.	VTE	**PRÁVNÍ VÝHRADY A VÝHRADY PROTI REALIZACI VTE** Schválením akceleračních zón se vymezují v České republice území, ve kterých se **protiústavně zjednodušuje a zrychluje povolovací proces pro určitý vybraný druh staveb**, tedy vyčleňuje se v rozporu s principem rovnosti před zákonem určitý druh správního řízení do zvláštního právního režimu. Základní princip rovnosti přitom vyžaduje, aby byl zákon ve stejných nebo obdobných situacích vykládán stejně pro všechny. Rovněž Ústavní soud ČR konstantně a trvale zakazuje libovůli, a vždy v rámci rovnosti před zákonem zkoumá, zda zákonodárce nevytvořil neodůvodněné rozdíly, které nemají racionální základ. Zde tato nedůvodná nerovnost byla zákonodárcem vytvořena pro určitý druh staveb, tedy pro **nedůvodně protěžovanou skupinu stavebníků a vlastníků nemovitostí bylo vytvořeno speciální a nedůvodně zjednodušené stavební řízení; tím se vytvořil právní stav, kdy pro stavby typově trvale a často nevratně vysoce zatěžující krajinu a její obyvatele a s výraznými faktickými dopady na krajinu a její obyvatele se paradoxně zjednodušuje jejich povolování, zatímco u staveb výrazně jednodušších se trvá na standardní náročnosti povolovacího řízení.** Pro stavebníky VTE se tady vytvořilo ze strany zákonodárců protekční právní prostředí, tj. využila se pozitivní právní diskriminace, kterou se životní prostředí – snížením těchto klasických standardů – spíše potencionálně ohrožuje. **Bylo tedy porušeno ústavně chráněné právo na rovnost před zákonem dle čl. 3 odst. 1 Listiny základních práv a svobod.** Rovnost před zákonem není přitom privilegiem, ale základní právo, **stavebníci VTE nemají právo být zvýhodňováni ve stavebním právu vůči ostatním stavebníkům, ale zcela naopak, bylo by důvodné a obhajitelné požadovat po nich s ohledem na náročnost staveb a jejich dopady do krajiny a na obyvatele přísnější podmínky.** „Rovnost před zákonem" je základní právní princip zaručující, že se všemi osobami je zacházeno stejně bez diskriminace, a to **včetně jakékoliv pozitivní diskriminace**. Tento princip, ukotvený v ústavním pořádku (Listina základních práv a svobod), **zajišťuje rovný přístup k právům a spravedlivému procesu před orgány veřejné moci, tedy i před orgány ve stavebním řízení.** Rychlost předmětného správního řízení v případě VTE není přitom absolutně důvodným argumentem, ale spíše naopak, svědčí v jeho neprospěch Rychlost při náročnosti těchto staveb je spíše negativum, zvláště snižují-li se nároky na tato řízení. **Rovnost před zákonem je základní právo, které zaručuje všem stejné zacházení ve vztahu k našemu právnímu řádu dle našeho ústavního pořádku; proto zavedení akceleračních zón je nepochybně protiústavním zásahem a nemůže při obhajobě jakkoli obstát. Proto jakýkoli krok realizovaný na jejich podkladě je krokem v rozporu s právem.** Právní obhajobu však mají obce a města (a občané v referendu) **i proti větrným elektrárnám ad hoc,** tedy tzv. případ od případu mimo akcelerační zóny, pokud by byla snaha je takto stavět, a to ze všech dále uvedených důvodů.	**Vzato na vědomí.** Návrh Změny č. 2 ÚRP byl připraven v souladu s platnou legislativou ČR a EU, včetně zákona č. 249/2025 Sb. (ZOZE), směrnice RED III a Listiny základních práv a svobod; vymezení akceleračních oblastí a podmínky v územních opatřeních jsou stanoveny na základě zákona a v jeho mezích. Institut akceleračních oblastí pro obnovitelné zdroje energie má výslovný zákonný podklad v zákoně č. 249/2025 Sb. (ZOZE) a odpovídá požadavkům čl. 16a směrnice RED III, která členským státům ukládá vymezit taková území za účelem urychlení povolování záměrů v oblasti obnovitelné energie. Zjednodušení řízení pro záměry v akceleračních oblastech je tak vyjádřením legitimního veřejného zájmu na dosažení cílů v oblasti obnovitelné energie a není v rozporu s principem rovnosti před zákonem; zákonodárce je oprávněn stanovit odlišný procesní režim pro kategorie záměrů, jež se od jiných staveb liší svou povahou i vazbou na plnění závazků vyplývajících z práva EU. Vymezení AO nezakládá možnost vyvlastnění ani nezasahuje do práva na nedotknutelnost obydlí; konkrétní záměry se nadále povolují v souladu se stavebním zákonem a při plném zachování práv vlastníků nemovitostí. Územní plánování na celostátní úrovni je výkonem státní správy; jeho výsledky nepodléhají schválení orgány územních samosprávných celků, avšak obce měly možnost uplatňovat připomínky v průběhu celého procesu pořizování Změny č. 2 ÚRP. Namítané porušení čl. 7 a čl. 8 Ústavy ČR ani čl. 3, 6, 11 a 12 Listiny základních práv a svobod nebylo shledáno; posouzení ústavnosti ZOZE přísluší Ústavnímu soudu ČR.

Realizací větrných elektráren dále dochází ve vztahu k samosprávám, k účastníkům daných správních řízení včetně obcí a měst a objektivně vůči všem přímo i nepřímo dotčeným občanům dále zejména k porušení těchto ustanovení:

1. **Ústavního zákona č. 1/1993 Sb., Ústava České republiky**
   a) **Porušení Čl. 7:** Stát dbá o šetrné využívání přírodních zdrojů a ochranu přírodního bohatství.

Stát by tím, že by povolil realizovat podobné dílo, nedbal o šetrné využívání přírodních zdrojů a ochranu přírodního bohatství, tj. připustil by zasáhnout do krajiny natrvalo tak, že by ji regionálně zcela narušil a v zastavěné ploše natrvalo zničil. Tím by porušil daný článek Ústavy ČR.

   b) **Porušení Čl. 8:** Zaručuje se samospráva územních samosprávných celků.
   Porušení Čl. 101, odst. 1: Obec je samostatně spravována zastupitelstvem.

Tím, že se připustil režim protiústavních akceleračních zón, dále připustil zásahem zákonodárce zvenčí **protiprávní zásah do územních plánů,** jejichž obsah je jinak výsostným právem obcí a města jako jednotek územních samospráv. **Podobným způsobem stát není oprávněn, a to ani zákonodárnou cestou, zasahovat do vyhrazené pravomoci obcí.**

Schvalování územního plánu je proces ve finální kompetenci zastupitelstva obce, které rozhoduje o jeho pořízení, zadání i finálním vydání. Přijetím akceleračních zón došlo k protiústavnímu zásahu do práva na samosprávu v této oblasti, a pokud by došlo k povolení větrné elektrárny na základě tohoto právního předpisu, jednalo by se o rozhodnutí protiústavní rovněž v mezích citovaných článků.

2. **Ústavní zákon č. 2/1993 Sb., ve znění ústavního zákona č. 162/1998 Sb. a ústavního zákona č. 295/2021 Sb., Listina základních práv a svobod**

   a) **Porušení čl. 4 odst. 3:** Zákonná omezení základních práv a svobod musí platit stejně pro všechny případy, které splňují stanovené podmínky.

   Porušení čl. 4 odst. 4: Při používání ustanovení o mezích základních práv a svobod musí být šetřeno jejich podstaty a smyslu. Taková omezení nesmějí být zneužívána k jiným účelům, než pro které byla stanovena.

Jak už bylo uvedeno úvodem, přijetím právní úpravy akceleračních zón došlo k zásadnímu protiústavnímu narušení principu rovnosti, když pro vybrané typy staveb, zde větrných elektráren, byly jedny subjekty práva nedůvodně procesně zvýhodněny (pozitivní diskriminace), a jiné subjekty práva v tomto smyslu znevýhodněny. **Investoři větrných elektráren se stali právní úpravou zákonodárcem nedůvodně preferováni ve stavebním řízení,** zatímco **investoři jiných staveb nikoli.**

Všichni **účastníci správních řízení** staveb větrných elektráren, kteří jsou jimi hrubě zasahováni, jsou tak rovněž vystaveni zásahům do svých vlastnických práv s výrazně omezenými procesními právy, protože se nemohou daným stavbám bránit v dostatečném rozsahu pro nedůvodnému zvýhodněním těchto staveb. Není zde v žádném případě splněna ani tvrzená podmínka veřejného zájmu, když dané stavby VTE nejsou stavby, které by musely být realizovány objektivně nedůvodně rychle, navíc jejich realizace by zcela objektivně a prokazatelně negativně zasahovala svým vlivem zcela zásadně do života obyvatel v jejich okolí. Dochází tak k narušování ústavního pořádku, a to citovaných dvou článků Listiny základních práv a svobod.

V případě čl. 4, odst. 3 dochází **k nedůvodnému protekčnímu preferování správního řízení** konkrétních investorů s cílem dosažení jejich rychlejšího zisku, a to za porušení čl.4, odst.4, kdy je hrubě zasahováno do práv všech ostatních vlastníků v daném regionu a obecní samosprávy jako subjektu veřejného zájmu, tedy **kdy se zcela rezignovalo na šetření podstaty a smyslu práv všech dotčených subjektů práva.** Stavbou daných větrných elektráren by se výrazně omezila základní vlastnická práva všech ostatních subjektů, a zasáhlo by se současně trvale do jejich práva na život (na zdraví). Žádný veřejný zájem, který by to vyvážil, přitom nelze ani při nejvyšší dobré vůli identifikovat.

b) Porušení Čl. 6, odst. 1: Každý má právo na život.

Porušení Čl. 11, odst. 1: Každý má právo vlastnit majetek. Vlastnické právo všech vlastníků má stejný zákonný obsah a ochranu.

Porušení Čl. 11, odst. 3: Vlastnictví zavazuje. Nesmí být zneužito na újmu práv druhých anebo v rozporu se zákonem chráněnými obecnými zájmy. Jeho výkon nesmí poškozovat lidské zdraví, přírodu a životní prostředí nad míru stanovenou zákonem.

K čl. 6 odst. 1: Realizací daného záměru výstavby větrných elektráren za daných podmínek by mohlo dojít k přímému porušení práva dotčených obyvatel na život, když i ten by mohl být ohrožen dopady vlivu provozováním daných elektráren, včetně hluku, zásahů do krajiny, možných otřesů a přímého ohrožení zdraví.

K čl. 11 odst. 1: Vlastnické právo všech má mít stejnou ochranu, vlastnické právo vlastníků pozemků, na kterých má být prováděna procesně „preferenční" výstavba větrných elektráren, je však bezdůvodně preferováno zmírněním podmínek před vlastnictvím vlastníků pozemků, na kterých je provozem ohrožení.

K čl. 11 odst. 3: Rovněž hrubě je porušováno, když vlastnické právo vlastníků pozemků, na kterých chtějí investoři výhodně realizovat větrné elektrárny, je zneužíváno vůči vlastníkům druhých.

c) Porušení čl. 12 odst. 1, věta první: Obydlí je nedotknutelné.

Realizací daného záměru výstavby větrných elektráren za daných podmínek je hrubě narušováno právo všech dotčených sousedních vlastníků na nedotknutelnost obydlí.

3. **Procesně využívám rovněž Občanského zákoníku č. 89/2012 Sb.**

§ 1042: Vlastník se může domáhat ochrany proti každému, kdo neoprávněně do jeho vlastnického práva zasahuje nebo je ruší jinak než tím, že mu věc zadržuje.

Tímto podáním a případně následnou další právní obranou realizujeme a budeme nadále realizovat své ústavně chráněné vlastnické právo, a to s využitím mimo jiné citovaného ustanovení občanského zákoníku, když danou stavbu a její realizaci bychom chápali jako **výrazný, trvalý a neodstranitelný zásah a rušení našeho vlastnického práva,** za současného vážného narušování našeho zdraví a kvality života, a to bez relevantních a jakkoli ospravedlnitelných důvodů s výjimkou zisku soukromých investorů. Současně, jak bylo uvedeno úvodem, považujeme tento krok za krok protiústavní.

Shrnutí právní části podání

Jak jsme uvedli, realizaci staveb za využití akceleračních zón považujeme za jednání protiústavní, a zásadní právní argumentace zde existuje dle našeho názoru rovněž v případě realizace staveb ad hoc. To proto, že **dané stavby zasahují do ústavních práv ostatních subjektů v mnoha rovinách.**

Poř.č.	Připomínkové místo	Číslo jednací	Článek	AO	Připomínka	Vyhodnocení
					Stavby trvale zasahují do krajiny a tím do vlastnických práv, mohou závažně ohrozit životní prostředí a zdraví, trvale zasahují do kvality bydlení v daném regionu tímto zásahem a devalvují trvale vlastnictví ostatních subjektů. Zcela zásadně pak zasahují do výkonu místní samosprávy. Mají být realizovány protiústavně za nedůvodného **procesního preferování soukromých subjektů** ve správním řízení zákonodárcem, když k tomu není (vyjma zisku) žádný obhajitelný důvod, za současného hrubého zásahu do práv jiných včetně jednotek územních samospráv (zásah akceleračních zón do jejich územních plánů, což je výhradní pravomoc jednotek územních samospráv) a jiných vlastníků, aniž je současně vyvrácen negativní vliv trvalého provozu těchto staveb, garantována jejich bezpečná údržba a budoucí odstranění. Zastáváme názor, že dané stavby VTE nemohou být povolovány jak z důvodů jejich **protiústavního preferování a zvýhodnění stavebního řízení cestou akceleračních zón, tak z důvodu zásahů do ústavně chráněných práv ostatních vlastníků (účastníků řízení) rovněž v případě snaze realizovat je ad hoc.** Toto podání proto považujte za tzv. **kvalifikované upozornění** na otázky odpovědnosti orgánů veřejné správy za dodržování principu rovného přístupu před zákonem ve stejných nebo obdobných situacích. **V případě, že by tyto stavby (tato stavba) byly povoleny (byla povolena), využijeme všech prostředků právní ochrany včetně ochrany soudní až po případnou stížnost u Ústavního soudu ČR. Žádáme proto, aby vzal správní orgán všechny námi uváděné právní argumenty se vší vážností v úvahu.** Přípis schválen usnesením rady města Větřní č. 138/2026 ze dne 27.5.2026	
5221.	Václav Kühnel	MMR-41309-2026-81	99czzx	AOV103	**VĚC: Připomínky k návrhu Změny č. 2 Územního rozvojového plánu ČR – vymezeni akcelerační oblasti AOV103 Jestřebí, Olomoucký kraj** Na základě zveřejněné veřejné vyhlášky č.j. MMR-25750/2026-81 ze dne 14.4.2026 tímto uplatňuji podle § 97 odst.1 zákona Č.283/2021 Sb., stavební zákon, v platném znění, připomínky k návrhu Změny Č.2 Územního rozvojového plánu ČR, týkající se vymezeni akcelerační oblasti AOV103 Jestřebí. **I. Žádost o vyloučeni oblasti** Na základě níže uvedených důvodů **nesouhlasím** s tímto návrhem Změny Č.2 Územního rozvojového plánu ČR a **požaduji vyloučeni akcelerační oblasti AOV103 Jestřebí z návrhu Změny č. 2 Územního rozvojového plánu ČR**. Mám za to, že vymezeni této oblasti je v přímém rozporu se zájmy ochrany přírody, krajiny, zemědělského půdního fondu a ochrany zdraví a práv obyvatel dotčených obci Jestřebí a Pobučí. **II. Odůvodnění připomínek** **1. Nedostatky návrhu a procesní pochybeni** Návrh vykazuje zásadní procesní a věcné vady, postrádá konkrétní podklady a podrobnou analýzu lokality. Vychází pouze z expertních odhadů (počet věži, instalovaný výkon), nikoliv z podrobné analýzy území. Nebyly posouzeny jiné možnosti umístěni akceleračních oblasti, zejména využiti brownfieldů či jiné znehodnocené půdy, což je v rozporu se zásadami udržitelného rozvoje území. Návrh rezignuje na předběžnou opatrnost a odsouvá řešení zásadních střetů v území až do fáze povolováni jednotlivých záměrů, čímž popírá smysl strategického plánováni. **2. Ochrana přírody a krajiny**	**Akceptováno.** Akcelerační oblast AOV103 – Jestřebí byla vypuštěna.

Poř.č.	Připomínkové místo	Číslo jednací	Článek	AO	Připomínka	Vyhodnocení
					Analýza nárůstu viditelnosti v dokumentu SEA (Strategie Environmental Assessment) u oblasti AOV103 uvažuje s výškou stožárů 120, 170 m a 200 m. Mapa prokazuje drastický nárůst viditelnosti technických staveb v bezprostřední blízkosti sídel. Analýza potvrzuje, že stožáry o výšce 200 m (celková výška s listy cca 250 m) budou dominantou viditelnou z celého území dotčených obci. V Opatřeni obecné povahy se návrh nevypořádal s tím, jak bude chráněn krajinný ráz a pohoda bydlení. Navržená oblast nerespektuje vizuální integritu sídel a fakticky mění charakter venkovského osídleni na průmyslovou zónu bez adekvátní kompenzace či ochranných opatřeni. Lokalita AOV103 představuje cenný krajinný celek, jehož industrializace je nepřípustná. Opatřeni obecné povahy pro AOV103 připouští výjimky pro "nezbytná kříženi" dopravní a technické infrastruktury s biokoridory, což při rozsahu infrastruktury VTE povede k faktické fragmentaci regionálních a lokálních biokoridorů. Stanovená minimální šířka koridoru 500 m pro velké savce je pro druhy jako například vlk v členitém terénu Jestřebí a Pobučí zcela nedostatečná a nezajišťuje funkčnost migrační trasy. V Opatřeni obecné povahy pro AOV103 je uvedeno, že ochrana netopýrů bude řešena zajištěním akustického monitoringu netopýrů provozovatelem větrné elektrárny podle metodického doporučeni společnosti ČESON, která je v textu označena jako "v přípravě". Stanoveni podmínek ochrany netopýrů odkazem na neexistující/rozpracovaný dokument činí Opatřeni obecné povahy v této části nepřezkoumatelným. Správní akt nemůže ukládat povinnosti na základě dokumentu, který není součásti a jehož obsah je v době schvalováni ÚRP neznámý. To zakládá nezákonnost celého vymezeni AOV103 pro porušeni principu právní jistoty. Jelikož Opatřeni obecné povahy přiznává nutnost následného monitoringu mortality ptáků (bod 3.2 c, d), potvrzuje tím existenci rizika, kterému by mělo být předcházeno nevymezením oblasti v takto cenném území. Vymezeni AOV103 je v přímém rozporu s požadavkem čl.15c směrnice RED III, neboť" oblast zahrnuje migrační koridory velkých savců, což automaticky vylučuje klasifikaci území jako 'nízkorizikového'. Návrh AOV103 se nevypořádal s tím, jak může být oblast s přiznanou fragmentaci biokoridorů považována za environmentálně vhodnou. **3. Voda a klimatické funkce krajiny** Podkladová analýza SEA trpí zásadní věcnou vadou, když uvažuje hloubku založeni 2-4 m. Statické požadavky na VTE o výšce 250 m v daných geologických podmínkách vyžaduji hlubinné pilotáže. Tím, že SEA pracovala s chybným technickým zadáním, zcela opominula vyhodnoceni vlivu na hlubší horizonty podzemních vod, které jsou v lokalitě dle VÚMOP silně zranitelné. požaduji revizi SEA na základě reálných technických parametrů staveb. Rozsáhlé betonové základy a obslužné komunikace naruší vsakováni vody, změní odtokové poměry a zhorši schopnost krajiny zadržovat vodu, což je v době klimatické změny nepřípustné. Opatřeni obecné povahy pro AOV103 stanovuje odstup od vodních toků pouze 8 metrů, což považuji za hrubě nedostatečné pro eliminaci rizika kontaminace. Tato vzdálenost je v podhorském terénu naprosto nedostatečná pro ochranu pramenišť" a koryt před kontaminaci a změnou odtokových poměrů při masivních zemních pracích (základy pro VTE, zařízeni pro skladováni elektřiny, komunikace), proto je nezbytné zvýšit tento ochranný odstup od vodních toků na minimálně 100 m, aby byla zajištěna elementární ochrana vodních zdrojů. Pouhé konstatováni, že nesmí být narušena funkce, je v rozporu s realitou výstavby, kdy dochází k plošnému zhutněni půdy a přerušeni drenážních systémů, což Opatřeni obecné povahy nijak technicky neřeší.	

Poř.č.	Připomínkové místo	Číslo jednací	Článek	AO	Připomínka	Vyhodnocení
					V lokalitě AOV103 se nachází řada individuálních zdrojů pitné vody (studny v obci Jestřebí a Pobučí), které čerpají vodu z mělkých i středně hlubokých horizontů. Hlubinné pilotáže a masivní betonáž (cca 400 m' nepropustné plochy na jednu VTE) prokazatelně protnou hydrogeologické vrstvy a mohou způsobit nevratnou kontaminaci nebo ztrátu vody v těchto studnách. SEA tento scénář vůbec neposuzovala, čímž je dokumentace neúplná. Obnovitelné zdroje energie jsou ve veřejném zájmu, ale nemohou být nadřazeny veřejnému zájmu na zachováni zdrojů pitné vody pro obyvatelstvo. V lokalitě AOV103 dochází k přímému střetu těchto zájmů. Zatímco energetický cil lze naplnit v jiných lokalitách ČR s vhodnějším podložím, zdroje pitné vody v Jestřebí a Pobučí jsou vázány na konkrétní území a jsou nenahraditelné. Ohroženi základních životních potřeb obyvatel je v rozporu se zásadou proporcionality. Požaduji vyloučeni ploch, které jsou v hydrogeologickém dosahu místních studni a pramenišť". Návrh dále zcela opomíjí vliv rotace listů a změny proudění vzduchu na lokální mikroklima a vysušováni okolních pozemků. **4. Ochrana zemědělského půdního fondu (ZPF)** Mapa oblasti potvrzuje, že AOV103 je vymezena na plochách intenzivně využívané zemědělské půdy. Lokalita zasahuje i do půd I. a II. třídy ochrany. OOP v bodě 3.1 písm. f) řeší pouze "přistup k pozemkům", nikoliv prioritní ochranu půdy jako neobnovitelného zdroje. Navržená ochrana protierozních opatřeni je deklarativní a nezohledňuje zvýšený odtok z manipulačních ploch a komunikaci VTE. Dojde k nevratnému zhutněni půdy těžkou technikou, zvýšení erozního rizika a fragmentaci zemědělských pozemků, což znemožni efektivní hospodaření. **5. Dopady na obyvatele a kvalitu života** Návrh nerespektuje požadavky nového stavebního zákona na kvalitu prostředí a pohodu bydlení. Dlouhodobé vystaveni hluku (včetně infrazvuku) představuje riziko pro zdraví obyvatel. Opatřeni obecné povahy odsouvá řešeni hluku až do "navazujících řízeni". požaduji posouzeni kumulativního hluku již ve fázi vymezeni akcelerační oblasti, nebot" po schváleni ÚRP bude obrana nás obyvatel značně ztížena, ne-li zcela nemožná. Hranice AOV103 je od nejbližšího obydli vzdálena pouhých 400 metrů. Návrh AOV103 "při svém zpracováni prokazatelně nepřihlédl k aktuální nové zástavbě, čímž bude docházet k přímému ohroženi zdraví občanů nadlimitním hlukem. Při kumulaci až 8 větrných elektráren o výšce 250 m je odstup 400-500 m od obydli zcela nedostatečný pro dodrženi hygienických limitů hluku v nočních hodinách. Návrh je v rozporu s cílem územního plánováni chránit pohodu bydlení. V Opatřeni obecné povahy pro AOV103 se v bodě 3.1 l) uvádí, že podmínkou pro povoleni záměrů OZE je zpracováni studie působeni stroboskopického efektu na obytnou zástavbu s vymezením VTE, u nichž je nutné dobu provozu omezit tak, aby shadow flicker efekt nepřekročil dobu trvání 30 hodin/rok. Vzhledem k umístěni navržené AOV bude v celém roce, kromě letních měsíců, působit tento efekt na obytnou zástavbu obce Jestřebí, což zásadně sníží kvalitu života v obytných zónách Jestřebí.	

Poř.č.	Připomínkové místo	Číslo jednací	Článek	AO	Připomínka	Vyhodnocení
					Návrh dále zcela ignoruje zásah do vlastnických práv obyvatel, kdy dojde k prokazatelnému znehodnoceni nemovitosti. **6. Technická a bezpečnostní rizika** V Opatřeni obecné povahy zcela chybí stanoveni pevných odstupových vzdálenosti od obytné zástavby v poměru k uvažované výšce 250 m a nijak neřeší specifika zásahu u staveb vysokých 250 m v lesnatém terénu. Chybí analýza rizik šířeni požáru z gondoly VTE do okolní krajiny. Není stanovena bezpečná vzdálenost od turistických tras a komunikaci pro případ námrazy, což ohrožuje bezpečnost osob v oblasti. Provoz 8 věži VTE a rozsáhlého úložiště elektřiny s sebou nese riziko úniku provozních kapalin (tisíce litrů olejů a chladicích směsi). V případě požáru úložiště nebo havárie VTE hrozí v daném sklonitém terénu okamžitá kontaminace spodních vod, na kterých je obec Jestřebí a Pobučí životně závislá. Absenci analýzy rizik úniku kapalin do specifických hydrogeologických struktur v lokalitě považuji za zásadní vadu návrhu. Nevymezeni bezpečných zón v Opatřeních obecné povahy AOV103 porušuje povinnost chránit život a zdraví osob. **7. Kumulace vlivů** Opatřeni obecné povahy pro AOV103 v bodě 3.1 písm. k) zmiňuje kumulativní působení pouze u hluku. Návrh však zcela postrádá komplexní vyhodnoceni kumulativních a synergických vlivů na krajinný ráz a ekosystémy, což je v rozporu s EIA a evropskou směrnici o posuzováni vlivů na životní prostředí. Požaduji doloženi akustické studie, která zohledni kumulativní vliv (VTE + bateriová úložiště + stávající zdroje hluku). Opatřeni obecné povahy v bodě 3.1 k) sice kumulaci zmiňuje, ale bez vymezeni limitů pro celou oblast je toto ustanoveni nevymahatelné. Bez stanovení maximálního hlukového stropu pro celou AOV (tzv. hlukový management území) nelze garantovat ochranu zdraví obyvatel Jestřebí a Pobučí. Absence kumulativního vlivu v Opatřeni obecné povahy je vadou řízeni, která má za následek nezákonnost celého aktu. Sčítání akustického tlaku a vizuální zátěže u obce Jestřebí a Pobučí nebylo v návrhu nijak kvantifikováno. **8. Infrastruktura pro skladování elektřiny** Návrh Opatřeni obecné povahy v bodě 3 1 b) předpokládá výstavbu areálů určených pro skladování elektřiny. Pro provoz 8 VTE o výšce 250 m je plánovaná výstavba rozsáhlých bateriových úložišť, která představuji další plošný zábor kvalitní půdy o rozloze až 7 000 m^2 pro celou AOV103, zvýšení hlukové zátěže (neustálý hluk chlazeni) a představuje neúměrné riziko pro silně zranitelné podzemní vody v případě havárie či požáru. Tato infrastruktura dále prohlubuje nepřípustnou industrializaci krajinného rázu Na rozdíl od nárazového svistu lopatek VTE, úložiště produkuje monotónní, neustálý hučivý zvuk. V tichém venkovském prostředí se tento zvuk šíří na velké vzdálenosti a zvyšuje celkovou hlukovou hladinu lokality. **9. Rozpor s právem EU a Listinou základních práv a svobod** Akcelerační oblasti mají být dle směrnice RED III vymezovány v územích "s nízkým environmentálním rizikem". Vzhledem k výskytu chráněných druhů a biokoridorů (přiznaných v Opatření obecné povahy AOV103 v bodě 3.1 písm. q) lokalita AOV103 tuto podmínku nesplňuje.	

Poř.č.	Připomínkové místo	Číslo jednací	Článek	AO	Připomínka	Vyhodnocení
					V návrhu AOV103 Jestřebí není prokázáno, že veřejného zájmu na dosaženi cílů RED III nelze dosáhnout v jiných lokalitách (např. v průmyslových zónách nebo lokalitách s nižším environmentálním rizikem), které by nevyžadovaly tak drastický zásah do jiných veřejných zájmů (biodiverzita, ochrana půdy). Pokud existují alternativy, je nucené prosazováni AOV103 zneužitím institutu veřejného zájmu. Je ve veřejném zájmu, aby prostředky a úsilí byly vynakládány účelně. Prosazováni AOV v lokalitě s prokazatelně vysokým hydrogeologickým rizikem a silným odporem místní samosprávy povede k dlouholetým soudním sporům a zablokováni výstavby. Takový postup je v rozporu s veřejným zájmem na rychlou transformaci energetiky, neboť efektivnější je využít lokality s vyšší mírou společenské a odborné akceptace. **III. Závěr** Vzhledem k výše uvedeným skutečnostem je návrh vymezeni akcelerační oblasti AOV103 Jestřebí věcně nesprávný, nezákonný a společensky nepřijatelný. **Požaduji jeho úplné vypuštění z návrhu Změny č. 2 ÚRP.** Jako občan a člen místní komunity jsem již svůj nesouhlas s výstavbou větrných elektráren (VTE) vyjádřil v rámci **petice v roce 2024**. Na základě této petice přijalo **Zastupitelstvo obce Jestřebí dne 10.9.2024 usneseni Č.08/13/2024**, ve kterém se jasně vyslovuje proti výstavbě VTE na katastrech Jestřebí, Jestřebíčko a Pobučí. Navržené vymezení akcelerační oblasti je v přímém rozporu s principem samosprávy. Autor návrhu nerespektuje deklarovaný postoj obce a jejich obyvatel, čímž dochází k narušení důvěry v proces územního plánováni a k nucenému prosazováni záměru, který nemá místní akceptaci. Nucené vymezeni AOV proti výslovnému a odůvodněnému nesouhlasu obce (vyjádřenému usnesením zastupitelstva a petici) bez dostatečného prokázáni, že neexistuji jiné (vhodnější) lokality v rámci ČR, je nepřiměřeným zásahem do práva na samosprávu dle Ústavy ČR. požaduji doloženi variantního posouzeni, které prokáže, že cíle RED III nelze dosáhnout v lokalitách s nižším odporem místních komunit a nižšími environmentálními dopady." Vzhledem k výše uvedeným věcným a procesním vadám (zejména nepřezkoumatelnost, rozpor se směrnici RED III a chybné technické parametry v SEA) je návrh v rozporu s § 174 odst. 1 správního řádu. Trvám na tom, aby se správní orgán s každým bodem vypořádal jednotlivě a odůvodnil, proč upřednostňuje energetický záměr nad prokazatelnými hydrogeologickými a environmentálními riziky.	
5222.	Löwová Marie	MMR-41310-2026-81	I.1.b.2.	AOV	(1) Oblast Kralovicka, Manětínska a Žihelska, a přírodní park údolí Střely se sice nevyskytují v akceleračních zónách, ale i zde se mají VTE stavět. Považuji tyto oblasti za součást téměř nedotčené historické /baroknί/ české krajiny a její znehodnocení větrnými parky považuji za nevratnou devastaci našeho přírodního a kulturního dědictví. (2) Navrhované akcelerační oblasti zasahují do bezprostřední blízkosti řady lokalit světového kulturního dědictví UNESCO, které si nechci nechat zničit pro sebe ani pro následující generace, a to ani pohledem v horizontu, který naruší tradiční kulturní ráz krajiny. Tyto památky pravidelně navštěvuji a byla bych krácena na svých právech kulturního prostředí pro život. (3) Navrhované akcelerační oblasti zasahují do bezprostřední blízkosti řady lokalit soustavy chráněných území evropského významu Natura 2000, které si nechci nechat zničit pro sebe ani pro následující generace. Tyto oblasti navštěvuji a byla bych krácena na svých právech volnočasových aktivit a přírodního prostředí pro život a rekreaci.	**Akceptováno částečně.** Akcelerační oblast AOV22 Kryštofovy Hamry byla vypuštěna. Akcelerační oblast AOV26 Ralsko byla vypuštěna. Akcelerační oblast AOV27 Mikuleč byla vypuštěna. Akcelerační oblast AOV34 Jakartovice byla vypuštěna. Akcelerační oblast AOV36 Pomezí byla vypuštěna. Akcelerační oblast AOV38 Rohozec byla vypuštěna. Akcelerační oblast AOV45 Bušanovice byla vypuštěna. Akcelerační oblast AOV46 Hříšice byla vypuštěna. Akcelerační oblast AOV47 Bukovec byla vypuštěna. Akcelerační oblast AOV49 Křeč byla vypuštěna. Akcelerační oblast AOV63 Únětice byla vypuštěna. Akcelerační oblast AOV66 Radostín byla vypuštěna. Akcelerační oblast AOV67 Kamenička byla vypuštěna. Akcelerační oblast AOV69 Strážné byla vypuštěna. Akcelerační oblast AOV71 Hořice byla vypuštěna.

Poř.č.	Připomínkové místo	Číslo jednací	Článek	AO	Připomínka	Vyhodnocení
					(4) Větrné elektrárny zabíjejí ptáky, netopýry a omezují i jiné chráněné živočichy. Omezováním zákonné ochrany zvířat a ochrany přírody by bylo narušeno mé právo žit v zemi s přirozeným biotopem. Ochrana přírody je veřejným zájmem trvale udržitelného rozvoje, který by tímto byl narušen a bylo tím narušeno i mé právo na přirozené prostředí s tradiční druhovou rozmanitostí. (5) Lopatky větrných elektráren vytvářejí erozí deštěm, prachem, sněhem a kroupami nezanedbatelné množství mikroskopického toxického prachu, který se trvale ukládá v půdě, a pokud jsou umístěny v blízkosti zemědělské a lesní půdy, dostává se tento škodlivý materiál nevratným způsobem do celého potravního řetězce. Umísťování větrných elektráren do blízkosti zemědělství a lesních honiteb vnímám jako ohrožení svého zdraví, nechci být nedobrovolnou součástí takovéhoto potravního řetězce. (6) Česká republika je umístěna na hlavním evropském rozvodí a v souvislosti s oteplováním a vysycháním prostředí hrozí nedostatek pitné vody. Betonové základy větrných elektráren v přírodních a zemědělských oblastech narušují režim podzemních vod a ohrožují přirozené vodní zásoby. Cítím se jejich výstavbou ohrožená rizikem budoucího nedostatku pitné vody. Tímto rizikem se studie při vytyčování akceleračních oblastí vůbec nezabývala. (7) Zabíráním a trvalým zničením bonitní zemědělské půdy může vzniknout její nedostatek i ztráta její kvality. Zemědělská půda je součástí trvale udržitelného rozvoje a již déle jak 1500 let slouží k výrobě potravin, nikoli k výrobě elektřiny. Vzhledem k existujícím válečným konfliktům vnímám ničení orné půdy jako ohrožení potravinové bezpečnosti pro sebe i svoji rodinu. (8) U větrných elektráren není v současnosti žádným známým způsobem vyřešena recyklace a zpracování odpadu z plastových částí, listů vrtule. Látky, ze kterých jsou tyto listy vyrobeny, jsou toxické, není možno je skladovat někde na hromadě a na rozdíl od jaderného odbodu jde o značné objemy. Nechci sám ani v budoucí generaci žít v zemi s hromadami nezlikvidovatelného toxického odpadu. (9). Provoz VTE provází vznik infrazvuku, který se podle nezávislých studií šíří až na vzdálenost 15 km a na který lidé i zvířata špatně reagují /poruchy spánku, srdeční arytmie aj./ Trvalý nedostatek spánku může způsobovat u citlivých osob psychické poruchy, u domácích nebo hospodářských zvířat pak snížení užitkovosti. Na Kralovicku a Žihelsku se plánuje vybudování 26 VTE, jejichž účinky by se pro zdejší obyvatele a tím i pro mne a mou rodinu kumulovaly. V naší zemi je husté osídleni, a proto se těžko hledají úplně odloučené lokality, kam by zejména infrazvuk nedosahoval. (10) Porovnání výkonu VTE /v našich zeměpisných šířkách není dostatek větru a výkon se počítá na max. 20%/ za celou její životnost s náročností jejich výstavby a s tím spojené devastace krajiny, s její údržbou a pak náročností její likvidace po skončení životnosti proti výkonům jaderných elektráren, které vyrábějí pro naši zem dostatek levné el. energie je na první pohled ve prospěch jaderných elektráren. Vždyť za jeden blok JA by muselo být postaveno 500–600 VTE! Nebýt dotací na výstavbu VTE, byl by celý tento nesmyslný a devastující projekt výstavby VTE v naší krásné krajině naprostým ekonomickým fiaskem! Ve státech západní Evropy už na to lidé přišli a výstavbu dalších VTE odmítají. Musíme my projít	Akcelerační oblast AOV72 Macků kopec byla vypuštěna. Akcelerační oblast AOV84 Doubravice byla vypuštěna. Akcelerační oblast AOV85 Nový Dvůr byla vypuštěna. Akcelerační oblast AOV87 Machnatec byla vypuštěna. Akcelerační oblast AOV88 Kundratice byla vypuštěna. Akcelerační oblast AOV89 Vlčí dola byla vypuštěna. Akcelerační oblast AOV90 Studenec byla vypuštěna. Akcelerační oblast AOV91 Staré Buky byla vypuštěna. Akcelerační oblast AOV94 Moštěnice byla vypuštěna. Akcelerační oblast AOV97 Oleška byla vypuštěna. Akcelerační oblast AOV98 Tetětice byla vypuštěna. Akcelerační oblast AOV99 Podkovné byla vypuštěna. Akcelerační oblast AOV103 Jestřebí byla vypuštěna. Akcelerační oblast AOV104 Černý háj byla vypuštěna. Akcelerační oblast AOV105 Borovnice byla vypuštěna. Akcelerační oblast AOV109 Lukoveček byla vypuštěna. Akcelerační oblast AOV21 Miroslav byla zmenšena. Akcelerační oblast AOV24 Lodhéřov byla zmenšena. Akcelerační oblast AOV31 Kelč byla zmenšena. Akcelerační oblast AOV44 Litochovice byla zmenšena. Akcelerační oblast AOV53 Záborná byla zmenšena. Akcelerační oblast AOV56 Vrabčiny byla zmenšena. Akcelerační oblast AOV62 Střížovice byla zmenšena. Akcelerační oblast AOV73 Jemnice byla zmenšena. Akcelerační oblast AOV75 Jiratice byla zmenšena. Akcelerační oblast AOV80 Ležky byla zmenšena. Akcelerační oblast AOV82 Boreč byla zmenšena. Akcelerační oblast AOV83 Chorušice byla zmenšena. Akcelerační oblast AOV101 Hraničné Petrovice byla zmenšena. Akcelerační oblast AOV106 Dešov byla zmenšena. Připomínka požaduje úplný zákaz větrných elektráren v České republice a zrušení veškerých akceleračních oblastí pro VTE. Změna č. 2 ÚRP byla připravena v souladu s platnou legislativou ČR a EU, zejména zákonem č. 249/2025 Sb. (ZOZE) a směrnicí RED III, které ukládají povinnost vymezit akcelerační oblasti pro obnovitelné zdroje energie; požadavek na plošný zákaz VTE je v přímém rozporu s těmito zákonnými závazky a není v pravomoci pořizovatele jej akceptovat. Vymezení akceleračních oblastí proběhlo na základě biologického posouzení konkrétních navrhovaných území podle § 11 odst. 3 resp. 4 ZOZE, jehož výsledky spolu s výsledky vyhodnocení vlivů na životní prostředí (SEA/VVURÚ, Příloha 5 k Změně č. 2 ÚRP) byly zapracovány do návrhu; oblasti, u nichž autorizované osoby identifikovaly významné negativní nebo kumulativní vlivy, byly ze Změny č. 2 ÚRP vyloučeny (odůvodnění Změny č. 2 ÚRP, odst. 32). Vlivy na soustavu Natura 2000, ptáky, netopýry a další chráněné druhy byly součástí biologického posouzení; území s extrémním a vysokým kolizním rizikem pro ptáky do akceleračních oblastí zahrnuta

Poř.č.	Připomínkové místo	Číslo jednací	Článek	AO	Připomínka	Vyhodnocení
					stejnou cestou a opakovat jejich chyby? I když naše zem dostane nějakou částku jako dotaci na výstavbu VTE, účet za jejich provoz, údržbu a likvidaci, za devastaci krajiny a poškození zdraví lidí bude daleko vyšší! Proto navrhuji: **úplně zastavit vytyčování akceleračních zón pro VTE a úplný zákaz stavění VTE v České republice!**	nebyla. Pro každou akcelerační oblast bylo zpracováno biologické posouzení, jehož výsledky byly zapracovány do podmínek územních opatření, včetně biologického dozoru, monitoringu mortality a selektivních odstávek. Výstavba a provoz VTE nejsou spojeny s emisemi zdravotně závadných látek v relevantních koncentracích; obavy z infrazvuku a hluku jsou řešeny povinností zpracovat ke každému záměru VTE hlukovou studii, přičemž zákonné hygienické limity musí záměry splnit v navazujícím stavebním řízení. Vymezení AO v ÚRP nenahrazuje souhlas příslušného orgánu s vynětím pozemku ze ZPF ve smyslu zákona č. 334/1992 Sb., o ochraně ZPF. Vliv na vodní režim a podzemní vody bude předmětem posouzení v navazujícím řízení. Vlivy na kulturní dědictví a krajinný ráz, včetně historické barokní krajiny Kralovicka a Žihelska a případných lokalit UNESCO, byly sledovány v rámci VVURÚ. Konkrétní záměry se nadále povolují v souladu se stavebním zákonem za podmínek stanovených v územním opatření.
5223.	Budík Igor	MMR-41311-2026-81	99be	AOS5	**VĚC: Reakce na Vaše jednání v Praze 15.května, 2026 ohledně návrhu Zrněny č. 2 ÚRP akcelerační zóna Zlín, Malenovice 763 02, AOS5, a námitky** Já, níže podepsaný živý muž, nikoliv fyzická osoba, vlastním a aktivně užívám pozemek s oplocenou zahradou, který se nachází v katastrálním území Malenovice u Zlína, veden u Vašeho Katastrálního úřadu pro zlínský kraj, a to pod číslem 641 (LV 1315) (dále jen “Mraveniště"). Po vyslechnutí nedostačujících, často protikladných argumentů Vašich představitelů a zástupců pořizovatele Návrhu změny č. 2 ÚRP, lokalita Malenovice u Zlína (dále jen “Návrh"), znovu Návrh zamítám a požaduji úplné zrušeni zóny AOS5 (dále jen “má oblast") a vyřazení lokality Malenovice u Zlína z Návrhu vymezujícím akcelerační oblasti v České republice. Během veřejného projednáni bylo odhaleno, že v Návrhu se absolutně nedbalo na doporučené Směrnice Evropské Komise, a věřím, že ani zákony České republiky nebyly dodrženy. Konkrétně namítám, že: ○ **pořizovatelé Návrhu či jejich zástupci opakovaně porušili směrnici RED III, kdy navrhované plochy** pro akcelerační zóny mají být oblasti, které nezpůsobí značný zásah do přírody či její nenávratné zničeni. V mé oblasti se vyskytuje: ○ přes 40 druhů motýlů ○ dravé ptactvo ○ hmyz, včetně včel medonosných ○ ohrožený druh zběhovce jehlancovitého, který je chráněný zákonem České republiky 1	**Akceptováno.** Akcelerační oblast AOS5 – Malenovice byla vypuštěna.

Poř.č.	Připomínkové místo	Číslo jednací	Článek	AO	Připomínka	Vyhodnocení
					 ○ velké množství podzemních minerálních sirných a sirovodíkových pramenů. V případě uskutečnění ‚Návrhu dojde k nenávratnému poškození těchto spodních vod či k znehodnoceni jejich kvality, a ohroženi fauny a flóry v místních potocích a řekách. ○ **pro Návrh byly použity absolutně irelevantní a nezákonné biologické podklady**, jelikož k terénnímu biologickému posouzení došlo od prosince 2025 do ledna 2026, čili během dvou měsíců v zimě. Provádět biologický průzkum či posouzení v době vegetačního klidu a hibernace živočichů je absurdní, v přímém rozporu s vědeckou praxí, a proto tento posudek má nulovou hodnotu a nelze se o něj opírat. Veřejné vyjádření zastupitelů pořizovatele Návrhu k tomuto bodu že ,,Návrh není ideální" jen dokazuje, jak celkově absurdní Návrhu je. ○ došlo k **porušeni zachováni bezpečné vzdálenosti:** v Návrhu je uvedeno, že sídla obyvatelstva či rekreační objekty se nenachází do vzdálenosti 500 m od AO, což je nepravdivé, viz Dodatek. Navrhovaná akcelerační zóna přímo sousedí s územím pro výstavbu dle územního plánu, a tím nedodržuje elementární odstupy od zastavěného území, konkrétně mé oplocené rodinné zahrady Mraveniště, mého domova, sídliště Malenovice a sousedních rekreačních oblastí. ○ dochází k **zásadnímu zásahu do mých vlastnických práv:** Návrh porušuje Ústavu České republiky o právu na vlastnictví a jeho ochraně, Článek 11. Namítám procesní neplatnost vymezení mého pozemku k vyvlastnění a použití k ekonomickým účelům pod Návrhem AOS5 bez mého souhlasu ve prospěch soukromých firem a třetích osob. **Trvám** o doložení zákonného ustanovení a rozhodnutí s podklady, dle **zákona o vyvlastněni č. 184/2006 Sb. [3] Nález Ústavního soudu ze dne 28. 6. 2005, sp. zn. Pl. Us 24/04,** že můj pozemek byl schválen k vyvlastnění předtím, než došlo k vytvořeni a zveřejnění Návrhu a vymezeni hranic AOS5. ○ jde o **věcnou nepodloženost a neprokázáni nutnosti záměru, jelikož:** ○ solární či větrné elektrárny jsou závislé na počasí = moje oblast je z velké části roku zastíněná ○ orientace svahu je čelem na sever ○ **hrozí poškozeni rekreačního a turistického využití krajiny v blízkosti mého bydliště:** ○ a. lokalita je známá jako poutní místo Svatá voda, kde se nachází pramen Svatá voda, kaple Panny Marie Lurdské a jeskyně. Toto poutní místo navštěvuji s rodinou pravidelně, jelikož nám	

Poř.č.	Připomínkové místo	Číslo jednací	Článek	AO	Připomínka	Vyhodnocení
					poskytuje duševní i tělesné očisty. FVE bude v těsné blízkosti a naruší nejen výhled na toto poutní místo, ale i historický ráz krajiny, a jeskyni pak může přímo ohrozit. ○ b. vznikem akcelerační zóny dojde k devalvaci rekreačních možností v oblasti, která slouží mě a obyvatelům Malenovic pro volnočasové aktivity. Z Malenovice k Svaté vodě vede žlutá a zelená turistická značka. Toto poutní místo je označováno jako místo výletní, kde již sv. Cyril a Metoděj zde kázali a křtili. Možné řešeni: akceleračních zóny by měly být budovány v bezpečné vzdálenosti od rekreačních a poutních míst, a to na degradovaných plochách neboli ,,brownfieldech" nebo v průmyslových zónách, nikoliv v otevřené krajině. ○ c. vymezeni AOS v mé oblasti na kvalitní zemědělské půdě je v rozporu s judikaturou, neboť nebylo prokázáno, že by energetické cíle nebylo možné realizovat na plochách s nižší bonitou či na brownfieldech v rámci Zlínského kraje. ○ **nebylo postupováno dle zákona č. 106/1999 Sb. o svobodném přístupu k informacím,** jelikož mi nebylo sděleno ani veřejně publikováno jméno společnosti či odborné organizace, z jejichž podkladů stát a státní zastupitelé vycházeli při zahrnutí mého pozemku v Návrhu. Trvám tedy na poskytnuti odborných podkladů a odůvodnění, na jaké bázi a proč byl můj pozemek ,,vystřihnut" z oblasti oplocených zahrad a vybrán k vyvlastněni pro Návrh s rozhodnutím dle zákona č. 184/20006 Sb. Z uvedených důvodů s vymezením akcelerační zóny AOS5 a s vyvlastněním mého pozemku pro účel AOS5 jako vlastník nesouhlasím a zamítám. Požaduji úplné vynětí mého pozemku z Návrhu a odstranění AOS5. Trvám na respektováni mého soukromého života.	

Poř.č.	Připomínkové místo	Číslo jednací	Článek	AO	Připomínka	Vyhodnocení
5224.	Kopeček Vladislav	MMR-41313-2026-81	99czz, 99czza, 99czzb, 99czzza	AOV73, AOV74, AOV75, AOV106	Věc: **PŘIPOMÍNKA K NÁVRHU ZMĚNY Č. 2 ÚZEMNÍHO ROZVOJOVÉHO PLÁNU ČR (§ 97 zák. č. 283/2021 Sb., stavební zákon)** **PŘIPOMÍNKY K VYHODNOCENÍ VLIVŮ NÁVRHU ZMĚNY Č. 2 ÚZEMNÍHO ROZVOJOVÉHO PLÁNU NA UDRŽITELNÝ ROZVOJ ÚZEMÍ** **PŘIPOMÍNKY K NÁVRHŮM JEDNOTLIVÝCH ÚZEMNÍCH OPATŘENÍ K AKCELERAČNÍM OBLASTEM VYMEZENÝM V NÁVRHU ZMĚNY Č. 2 ÚZEMNÍHO ROZVOJOVÉHO PLÁNU** **I. Úvod** V souladu s možností uplatnit připomínky k návrhu Změny č. 2 Územního rozvojového plánu ČR (ÚRP ČR) podávám připomínku k vymezení akcelerační oblasti pro rozvoj výroby energie z větrné energie a rozvoj výroby energie z energie slunečního záření. **Vymezení území dotčeného připomínkami: Obec Radkovice u Budče, katastrální území Radkovice u Budče, kraj Vysočina** Územní opatření k AOV73, AOV74, AOV75, AOV106 a současně na širší území, které může být navrženým řešením přímo či nepřímo ovlivněno. Připomínku podávám: ☒ jako osoba žijící v dotčeném území ☒ jako vlastník nemovitosti v dotčeném území ☒ jako osoba, která může být dotčena dopady návrhu (např. z hlediska krajiny, životního prostředí či kvality života) ☒ hospodařím na půdě ☐ jiné: Jedná se o území s významnými krajinnými, přírodními a obytnými hodnotami, které nejsou návrhem dostatečně respektovány. 1	**Akceptováno částečně.** Akcelerační oblasti AOV73 Jemnice, AOV75 Jiratice a AOV106 Dešov byly v průběhu přípravy Změny č. 2 ÚRP zmenšeny; AOV74 Lomy je ponechána v původním rozsahu. Žádná z dotčených oblastí nebyla vypuštěna. Akcelerační oblasti byly vymezeny na celostátní úrovni v Z2 ÚRP na základě Zadání Z2 ÚRP schváleného Vládou ČR. Vymezení akceleračních oblastí proběhlo na základě biologického posouzení konkrétních území podle § 11 odst. 3 resp. 4 ZOZE, jehož výsledky spolu s výsledky vyhodnocení vlivů na životní prostředí (SEA, Příloha č. 5 k odůvodnění Z2 ÚRP) byly zapracovány do návrhu Z2 ÚRP. Návrh Z2 ÚRP a jeho odůvodnění, návrh souvisejících územních opatření a jejich odůvodnění obsahují náležitosti v souladu s příslušnými právními předpisy, včetně správního řádu, stavebního zákona a dalších. Zpracování VVURÚ odpovídá obsahem i strukturou požadavkům obsaženým v příloze č. 4 stavebního zákona, včetně posouzení kumulativních a synergických vlivů, vlivů na zdraví a hodnocení nulové varianty (platné znění ÚRP) vůči variantě navrhované (Z2 ÚRP). Zadání Z2 ÚRP schválené Vládou ČR nepožadovalo jiná variantní řešení. Ustanovení § 4 odst. 3 ZOZE a čl. 15c směrnice RED III sice upřednostňují brownfieldy a degradované plochy, avšak nevylučují vymezení akcelerační oblasti na jiných pozemcích. Vymezení výhradně na degradovaných plochách nebylo s ohledem na prostorové nároky technologie větrných elektráren proveditelné. Samotný způsob vymezení akceleračních oblastí na základě podkladů (biologická posouzení, mapy citlivosti ptáků vůči výstavbě VTE zpracované ČSO, území významná pro netopýry dle podkladů ČESON, biotopy zvláště chráněných druhů velkých savců a další) a nařízení vlády č. 507/2025 Sb. minimalizuje vliv na složky životního prostředí. Pro všechny akcelerační oblasti jsou současně pořizována územní opatření, která obsahují opatření stanovená na základě biologických posouzení. Tato opatření dále zmírňují negativní vlivy, které nebylo možné vyloučit vymezením akcelerační oblasti. Podmínky v územních opatřeních zahrnují ochranu prvků lokálního ÚSES a všech biokoridorů, ochranu biotopů, ZPF a PUPFL, dále povinnost biologického dozoru, monitoring mortality ptáků a netopýrů, detekční systémy a další podmínky specifické vzhledem ke konkrétní akcelerační oblasti. Jedním z podkladů pro zpracování Z2 ÚRP byl dokument Akcelerační oblasti, předvýběr ploch k výstavbě VTE, Screening území ČR z hlediska ochrany krajinného rázu (Roman Bukáček, Simona Vondráčková, 2025). Při vymezování akceleračních oblastí byl krajinný ráz dále prověřován, a to s ohledem na hodnoty území. Vlivy na krajinný ráz pak byly dále vyhodnoceny v rámci VVURÚ, a to jak z hlediska navrhovaného souboru

Poř.č.	Připomínkové místo	Číslo jednací	Článek	AO	Připomínka	Vyhodnocení
					Dopad návrhu na mou osobu spočívá v tom, že: 1. § 4 odst. 3) zákona 249/2025 Sb. definuje upřednostňované typy ploch pro akcelerační zóny. V zadání změny č.2 NRP požadavek na tvůrce není uveden. V samotné vyhlášce a jejích podpůrných dokumentech tento zákonný požadavek tvůrci změny č.2 nenaplnili. Z těchto důvodů mám za to, že vyhláška není v souladu se zákonem a měla by být zrušena nebo vypracována znovu v souladu s platnými zákony. 2. Mám strach o výrazný propad tržní ceny mých nemovitostí z důvodu jejich umístění blízko VE. 3. Žiji v malebné krajině a případnou výstavbou větrných elektráren (VE), kterou by umožnila tato vyhláška by byla nenávratně zničena. 4. Mám obavy z přílišného hluku VE a negativního dopadu na mě a mé blízké. 5. Chovám drobné domácí zvířectvo a mám obavy o jejich zdraví. 6. Soukromě hospodařím a mám obavy ze snížení užitkovosti mého stáda. 7. Soukromě hospodařím a mám obavy z negativního vlivu VE na hospodaření. 8. Mám obavy z negativního vlivu VE na podzemní vodu S návrhem týkajícím se Územního opatření k AOV74 **nesouhlasím** a požaduji jeho **vyřazení nebo zásadní přepracování**, neboť vykazuje závažné nedostatky z hlediska zákonnosti, ochrany životního prostředí i dopadů na obyvatele v dané oblasti. **II. Zákonnost a nesoulad s právními předpisy ČR** **1) Rozpor se zákonem č. 500/2004 Sb., správní řád** ➢ § 3 – nebyl zjištěn stav bez důvodných pochybností ➢ § 68 – nedostatečné odůvodnění Návrh **je nepřezkoumatelný**, protože neobsahuje konkrétní podklady pro dané území. **2) Rozpor se zákonem č. 100/2001 Sb. (EIA/SEA),** chybí posouzení: ➢ kumulativních vlivů ➢ variantního řešení ➢ konkrétních dopadů na území Dokumentace SEA **je neúplná a věcně nedostatečná.** **3) Rozpor se zákonem č. 114/1992 Sb. (ochrana přírody a krajiny)** ➢ ohrožení krajinného rázu (§ 12) ➢ narušení ekologické stability ➢ zásah do biotopů a migračních tras **4) Rozpor se stavebním zákonem** ➢ § 18 a § 19 – ochrana hodnot území ➢ požadavek na udržitelný rozvoj Návrh představuje industrializaci volné krajiny **bez dostatečného odůvodnění**. **III. Nesoulad s právem Evropské unie** 2	akceleračních oblastí jako celku, tak pro jednotlivá území v kartách akceleračních oblastí, které obsahují i mapy viditelnosti (Příloha SEA). Podmínky v územních opatřeních pak dále omezují barevné řešení doprovodných staveb a rozsah trvalých terénních úprav. V souvisejících územních opatření jsou stanoveny podmínky, které zajišťují ochranu protierozních opatření, funkčních melioračních zařízení, vodních toků a ploch a rovněž omezující možné terénní úpravy. Vzhledem k charakteru a rozsahu potenciálních záměrů se při naplnění podmínek nepředpokládá realizace zpevněných ploch v takovém rozsahu, který by mohl významně ovlivnit vodní režim v rámci akceleračních oblastí. V souladu s požadavky vodního zákona se v rámci procesu povolování záměru bude vyjadřovat vodoprávní úřad. Významné ovlivnění mikroklimatu se u akceleračních oblastí pro VTE ani FVE nepředpokládá. Ochrana ZPF je řešena v souvisejících územních opatřeních. Podmínkami je zajištěno, že nebudou vznikat neobhospodařovatelné zbytkové zemědělské pozemky ani pozemky bez přístupu k veřejně přístupné pozemní komunikaci. Dále je v nich požadavek na upřednostní nižších tříd ochrany ZPF při realizaci záměrů OZE a je stanovena maximální plocha dlouhodobého nebo trvalého odnětí ZPF pro záměry OZE v celé akcelerační oblasti. Souhlas s odnětím ze ZPF bude vydán v navazujícím řízení dle stavebního zákona. Při vymezení akceleračních oblastí nelze předjímat konkrétní technické parametry či přesné umístění záměrů OZE. Obavy z negativních vlivů hluku a stroboskopického efektu řeší podmínky stanovené ve všech územních opatřeních pro akcelerační oblasti pro VTE, které ukládají zpracování hlukové studie, studie působení stroboskopického efektu, včetně minimalizace shadow flicker efektu, a také omezují světelné zatížení. Akcelerační oblasti pro VTE byly vymezeny s odstupem alespoň 500 m od obytné zástavby s ohledem na snížení rizik pro obyvatele. V případě, že by záměr nesplňoval zákonné hygienické limity (nařízení vlády č. 272/2011 Sb., o ochraně zdraví před nepříznivými účinky hluku a vibrací) a další požadavky vyplývající z příslušných právních předpisů (např. požární bezpečnost) a současně podmínky v územním opatření, nemůže být povolen. Odpovědnost za škody má provozovatel větrné elektrárny, který odpovídá za její technický stav a bezpečnost provozu podle občanského zákoníku (zákon č. 89/2012 Sb.). Vymezení akcelerační oblasti v ÚRP nezakládá možnost vyvlastnění ani právo na výstavbu VTE a nevylučuje jiné využití území. Nebylo prokázáno, že by instalace VTE měla významný negativní vliv na cenu nemovitostí či provádění investic. Lokální dopady na cenu nemovitostí konkrétních záměrů nelze

Poř.č.	Připomínkové místo	Číslo jednací	Článek	AO	Připomínka	Vyhodnocení
					1) Směrnice o ptácích (2009/147/ES) a o stanovištích (92/43/EHS) ➢ nelze vyloučit negativní vliv na chráněné druhy ➢ chybí dostatečné biologické podklady **Rozpor** s požadavkem vyloučení významného vlivu. **2) Směrnice EIA (2011/92/EU)** ➢ nedostatečné zapojení veřejnosti ➢ nedostatečné vyhodnocení vlivů **3) Směrnice RED III (2023/2413)** nebyla doložena priorita využití: ➢ zastavěných ploch ➢ brownfieldů ➢ technicky narušených území Vymezení ve volné krajině je v **rozporu s principem minimalizace dopadů.** **4) Princip předběžné opatrnosti (čl. 191 SFEU)** Politika Unie v oblasti životního prostředí přispívá k sledování následujících cílů: ➢ zachování, ochrana a zlepšování kvality životního prostředí, ➢ ochrana lidského zdraví, ➢ uvážlivé a racionální využívání přírodních zdrojů, **5) Evropská úmluva o krajině (European Landscape Convention), ETS No. 176** ➢ nedostatečná ochrana krajiny jako základní složky životního prostředí ➢ ignorování charakteru území ➢ nedostatečné zapojení veřejnosti do rozhodování o zásazích do krajiny **6) Aarhuská úmluva (Convention on Access to Information, Public Participation in Decision-making and Access to Justice in Environmental Matters), 1998** ➢ omezení práva veřejnosti na informace ➢ omezení účasti veřejnosti na rozhodovacích procesech (pouze formální zapojení) ➢ omezení práva veřejnosti na přístup k právní ochraně v záležitostech životního prostředí **IV. Nedostatky SEA a podkladů** ➢ absence terénních biologických průzkumů ➢ práce pouze s mapovými podklady (nedostatečné) ➢ chybí reálná data o výskytu druhů ➢ variantní řešení ➢ posouzení vlivu na zdraví Bez těchto podkladů **nelze učinit kvalifikovaný závěr**. **V. Narušení krajiny a životního prostředí** Navržené řešení povede k: ➢ zásadní změně krajinného rázu ➢ narušení horizontů a dálkových pohledů 3	posuzovat na koncepční úrovni při vymezování akceleračních oblastí v ÚRP. Návrh Změny č. 2 ÚRP byl připraven v souladu s platnou legislativou ČR a EU, včetně správního řádu, stavebního zákona, zákona č. 249/2025 Sb. (ZOZE) zákona č. 114/1992 Sb. (ZOPK), směrnice RED III, směrnice o ochraně volně žijících ptáků a směrnice o stanovištích. Vymezení akceleračních oblastí a podmínky v územních opatřeních jsou stanoveny na základě zákona a v jeho mezích. Dopad na veřejné zájmy byl posouzen VVURÚ.

Poř.č.	Připomínkové místo	Číslo jednací	Článek	AO	Připomínka	Vyhodnocení
					➢ vzniku bariér v krajině ➢ narušení ekologické konektivity ➢ znehodnocení zemědělské půdy ➢ zničení migračních tras živočichů Výška staveb (180 m a vyšší) **znamená nadregionální dopad**. **VI. Dopady na obyvatele** Návrh nedostatečně řeší negativní vliv na: ➢ hluk a nízkofrekvenční hluk ➢ stroboskopický efekt ➢ světelné zatížení ➢ kvalitu bydlení ➢ hodnotu nemovitostí Tyto **vlivy nejsou řádně vyhodnoceny.** **VII. Kumulativní a systémové dopady** Není řešeno: ➢ souběžné působení více projektů ➢ celkové zatížení území ➢ únosnost krajiny Hrozí **nevratná degradace území**. **VIII. Absence variantního řešení** Není doloženo, že byly posuzovány jiné lokality a méně konfliktní varianty, jedná se o porušení základního principu plánování. Nebyla rovněž posouzena tzv. nulová varianta (varianta 0), tedy stav území před realizací záměru, což znemožňuje objektivní hodnocení dopadů. **IX. Vyloučení EIA a nedostatečné posouzení vlivů** Navržené vymezení akceleračních oblastí má zásadní dopad i z hlediska následného povolování záměrů, neboť v těchto oblastech dochází k omezení, resp. vyloučení standardního posuzování vlivů na životní prostředí (EIA). O to vyšší nároky musí být kladeny na kvalitu, úplnost a konkrétnost podkladů a vyhodnocení vlivů na životní prostředí již na úrovni tohoto návrhu, neboť územní opatření dle ZOZE nemůže plnohodnotně nahradit individuální posouzení konkrétních záměrů. Předložený návrh však tyto požadavky nenaplňuje, zejména postrádá dostatečné vyhodnocení konkrétních lokálních dopadů, kumulativních vlivů více záměrů v území a jejich dopadů na krajinný ráz, obytné prostředí a veřejné zdraví. **X. Hlavní požadavek** Navrhuji: 4	

Poř.č.	Připomínkové místo	Číslo jednací	Článek	AO	Připomínka	Vyhodnocení
					1) **Vyřazení výše uvedené akcelerační oblasti z návrhu** nebo 2) Zároveň (pro případ, že nebude tomuto požadavku vyhověno) **požaduji, aby návrh změny č. 2 ÚRP ČR nebyl v této části schválen a byl vrácen k zásadnímu přepracování**, a to zejména po doplnění: • posouzení vlivu na lokality Natura 2000 dle čl. 6 odst. 3 směrnice 92/43/EHS • dostatečný biologický průzkumu odpovídající metodikám MŽP v různých ročních obdobích • hodnocení vlivu na populace netopýrů • posouzení kumulativních vlivů v širším území • hodnocení dopadů na krajinný ráz • hodnocení dopadů na využití nemovitostí vlastníků v dosahu navrhovaných 500 m od obytné zástavby a přímý dopad vymezení AO na výkon vlastnických práv těchto vlastníků, včetně uvedení metodiky, podle které se určuje vzdálenost od zastavěného území • zdůvodnění nevyužití brownfieldů a narušených území uvedených v Národní databázi brownfieldů Do doby doplnění těchto podkladů nelze území považovat za způsobilé pro vymezení akcelerační oblasti. Podané připomínky jsou blanketní, podatel si vymezuje právo připomínky doplnit ve lhůtě 15 dnů ode dne veřejného projednání. **XI. Závěr** Návrh v předložené podobě není dostatečně odůvodněný, není podložen odbornými daty, je v rozporu s právními předpisy ČR i EU a může mít závažné dopady na krajinu, životní prostředí i obyvatele, proto požaduji především vyřazení Územního opatření k AOV74 z návrhu Změny č. 2 Územního rozvojového plánu ČR. Pro případ, že tomuto požadavku nebude vyhověno, požaduji zásadní přepracování Návrhu Změny č. 2 ÚRP ČR tak, aby byl v souladu s právními předpisy a byly řádně vyhodnoceny jeho dopady. Žádám, aby tato připomínka byla řádně vypořádána v souladu se zákonem a aby bylo uvedeno konkrétní odůvodnění přijatého řešení.	
5225.	Straka Jaroslav	MMR-41314-2026-81	99czp	AOV62	**PŘIPOMÍNKY K:** **I. návrhu Změny č. 2 Územního rozvojového plánu ČR (ÚRP ČR)** **II. Vyhodnocení vlivů návrhu Změny č. 2 ÚRP na udržitelný rozvoj území (SEA)** **III. návrhům jednotlivých územních opatřeni pro akcelerační oblasti (AO) vymezeným v návrhu Změny č. 2 ÚRP** Tímto podávám připomínku k návrhu vymezeni akceleračních oblasti pro větrné elektrárny (VTE). Na základě níže uvedených důvodů nesouhlasím s návrhem změny č. 2 ÚRP ČR, Vyhodnoceni vlivů návrhu Změny č. 2 ÚRP na udržitelný rozvoj území (SEA) a návrhům jednotlivých územních opatření pro akcelerační oblasti (AO) vymezeným v návrhu Změny č. 2 ÚRP, Veškeré níže uvedené připomínky se vztahuji současně ke všem výše uvedeným projednávaným částem veřejné vyhlášky. **A. Nedostatky návrhu** ○ návrh není dostatečně odůvodněn a **chybí konkrétní podklady** (zákon č. 500/2004 Sb.) ○ nebyly dostatečně posouzeny **dopady na životní prostředí** (zákon č. 100/2001 Sb.) ○ hrozí **narušeni krajiny a přírody** (zákon č. 114/1992 Sb.) ○ návrh **nerespektuje ochranu hodnot území a kvalitu bydlení** (zákon č. 283/2021 Sb.) ○ nebyly posouzeny jiné **varianty řešeni, zejména využiti brownfieldů** (opuštěných a již narušených ploch) a návrh tak neodůvodněně zasahuje do volné krajiny	**Akceptováno částečně.** Akcelerační oblast AOV62 Střížovice byla zmenšena. Vymezení akceleračních oblastí proběhlo na základě biologického posouzení konkrétních navrhovaných území podle § 11 odst. 3 resp. 4 zákona č. 249/2025 Sb. (ZOZE), jehož výsledky spolu s výsledky vyhodnocení vlivů na životní prostředí (SEA/VVURÚ, Příloha 5 k Změně č. 2 ÚRP) byly zapracovány do návrhu; oblasti, u nichž autorizované osoby identifikovaly významné negativní nebo kumulativní vlivy, byly ze Změny č. 2 ÚRP vyloučeny (odůvodnění Změny č. 2 ÚRP, odst. 32). Pro výběr ploch byla využita mapa citlivosti ptáků vůči VTE zpracovaná Českou společností ornitologickou; území s extrémním a vysokým kolizním rizikem do akceleračních oblastí pokud možno zahrnuta nebyla. Pro každou akcelerační oblast bylo zpracováno biologické posouzení, jehož výsledky byly zapracovány do podmínek územních opatření (ochrana biotopů, biologický dozor, monitoring mortality ptáků, detekční systémy,

Poř.č.	Připomínkové místo	Číslo jednací	Článek	AO	Připomínka	Vyhodnocení
					○ vychází **pouze z expertních odhadů** (počet věži, výkon, rozmístěni) ○ návrh **řeší problémy až dodatečně**, místo aby jim předešel ○ nejsou dostatečně vyhodnoceny **kumulativní dopady vice záměrů v území** **<u>B. Příroda, krajina a životní prostředí</u>** **1. Nedostatečné posouzeni vlivů na životní prostředí** ○ výskyt chráněných druhů (ptáci, netopýři) a zásah do migračních tras (vlk, rys apod.) ○ narušeni prvků ÚSES (biokoridory) · zásadní změna krajiny a její industrializace ○ dominantní stavby (až cca 250 m vysoké) viditelné na velké vzdálenosti ○ chybí posouzeni nočního osvětleni ○ nedostatečně řešen kumulativní vliv vice větrných elektráren **2. Nedostatečné posouzeni vlivů na vodu a klima** ○ hrozí narušení vsakování vody do půdy a změna odtokových poměrů, ○ může dojit ke zhoršeni schopnosti krajiny zadržovat vodu a riziko vysychání krajiny ○ chybí posouzeni vlivu na mikroklima, ○ nejsou dostatečně řešeny dopady na vodní režim území. **3. Zemědělská půda** ○ zábor a znehodnoceni kvalitní pudy ○ možné zásahy do půd I. a II. třídy ochrany (nejcennější půdy) ○ zhutněni půdy a zvýšeni eroze a fragmentace pozemků ○ nejasný stav a poškozeni melioraci **4. Nedostatečné posouzeni vlivů na obyvatele** ○ hluk a jeho dlouhodobý vliv nejsou dostatečně vyhodnoceny, ○ není dostatečně řešen stroboskopický efekt, ○ změna charakteru bydlení, ○ není dostatečně vysvětlen způsob stanoveni vzdálenosti od obytné zástavby, ○ · nebyly dostatečně posouzeny dopady na hodnotu nemovitosti a kvalitu bydlení. **<u>C. Technická a bezpečnostní rizika</u>** **1. Nedostatečnost navržených zmírňujících opatřen**i ○ navržená opatřeni pouze částečně zmirňuji dopady, ale neřeší samotný střet, ○ řada opatření je formulována neurčitě a bez jasné kontroly jejich plněni, ○ významné problémy jsou odkládány až do navazujících řízeni. **2. Technická a bezpečnostní rizika** ○ odlet ledu z rotorů v zimě, požáry zařízeni (obtížně zvládnutelné zásahy) a zásah bleskem, ○ pád části konstrukce, únik provozních kapalin, ○ kontaminace půdy a vody, ○ šířeni požáru do krajiny, ○ v ČR dosud neexistuje právní ani metodická úprava požární bezpečnosti VTE a nejsou stanoveny konkrétní odstupové vzdálenosti od lesů či obytné zástavby z hlediska požárního rizika, ○ Ministerstvo dopravy připustilo existenci bezpečnostních rizik spojených s VTE, zejména vizuální distrakce řidičů, stínových efektů, nočního překážkového osvětleni, odletu ledu či havárii a odletu části konstrukci. Není jasně stanoveno, kdo ponese odpovědnost za případné škody na zdraví, majetku a životním prostředí. **<u>D. Specifikace a střety dané akcelerační oblasti</u>** AO C.: AOV62 Střížovice	selektivní odstávky). Nebyly identifikovány významné negativní vlivy, které by bránily vymezení dané AOV. Posouzení kumulativních vlivů na životní prostředí a veřejné zdraví proběhlo v rámci VVURÚ na úrovni koncepce, a to jak pro každou akcelerační oblast individuálně (karty AO, příloha č. 2 SEA), tak pro Změnu č. 2 ÚRP jako celek. Variantní řešení nejsou relevantním územně plánovacím nástrojem pro vymezování lokalit pro OZE. Ustanovení § 4 odst. 3 ZOZE a čl. 15c směrnice RED III sice upřednostňují brownfieldy a degradované plochy, avšak nevylučují vymezení akcelerační oblasti na jiných pozemcích; vymezení výhradně na degradovaných plochách nebylo s ohledem na prostorové nároky technologie větrných elektráren proveditelné. Akcelerační oblasti jsou vymezeny mimo nadregionální a regionální biocentra; územní opatření vylučují zásah do prvků lokálního ÚSES a všech biokoridorů, s výjimkou nezbytného křížení liniové dopravní a technické infrastruktury. V souvisejících územních opatření jsou stanoveny podmínky, které zajišťují ochranu protierozních opatření, funkčních melioračních zařízení, vodních toků a ploch a rovněž omezující možné terénní úpravy. Vzhledem k charakteru a rozsahu potenciálních záměrů se při naplnění podmínek nepředpokládá realizace zpevněných ploch v takovém rozsahu, který by mohl významně ovlivnit vodní režim v rámci akceleračních oblastí. V souladu s požadavky vodního zákona se v rámci procesu povolování záměru bude vyjadřovat vodoprávní úřad. Významné ovlivnění mikroklimatu se u akceleračních oblastí pro VTE ani FVE nepředpokládá. Při vymezování AO v návrhu Změny č. 2 ÚRP byly zohledněny požadavky nařízení vlády č. 507/2025 Sb. V návrhu Změny č. 2 ÚRP pro veřejné projednání byl vyhodnocen potenciální celkový zábor na I. a II. třídě ochrany ZPF v rozsahu 95,3 ha, což představuje 0,2 % z navrhované rozlohy AO. Územní opatření stanoví podmínky, které vyžadují zachování funkčnosti stávajících meliorací, zakazují poškozování protierozních opatření a vylučují vznik pozemků bez přístupu či neobhospodařovatelných ploch; všechna tato opatření zajišťují ochranu zemědělského hospodaření v akceleračních oblastech. Na základě vypořádání stanovisek a připomínek byla stanovena podmínka v územních opatřeních na maximální celkovou plochu pro odnětí ZPF v AO pro záměry OZE. Vymezení AO v ÚRP nenahrazuje souhlas příslušného orgánu s vynětím pozemku ze ZPF ve smyslu zákona č. 334/1992 Sb., o ochraně ZPF. Obavy z hluku, stroboskopického efektu a dopadů na pohodu bydlení jsou řešeny povinností zpracovat ke každému záměru VTE hlukovou studii a studii minimalizace shadow flicker efektu; zákonné hygienické limity musí záměry splnit v navazujícím

Poř.č.	Připomínkové místo	Číslo jednací	Článek	AO	Připomínka	Vyhodnocení
					Oblast: Štěnovický Borek Kraj: Plzeňský Uvedená akcelerační oblast vykazuje následující možné střety a rizika: ○ Narušeni krajinného rázu ○ Zdravotní riziko - nedostatečné posouzeni vlivů , ○ Stroboskopický efekt, infrazvuk a nízkofrekvenční hluk ○ Narušeni rekreačního charakteru této oblasti ○ Pokles hodnoty mé nemovitosti ○ Změna charakteru užívání mé nemovitosti ○ Příliš malá vzdálenost od mé nemovitosti ○ Nedostatečné přednostní využiti tzv. brownfieldů v souladu s nařízením EU ○ Narušeni turismu v dané oblasti ○ Obava z úbytku či znehodnoceni spodních vod ○ Redukce zemědělské půdy – přímí rozpor s nařízením EU ○ Narušeni oblasti kolem historických památek Požaduji důsledné přehodnoceni navržené akcelerační oblasti a její vyloučeni z návrhu změny č, 2 ÚRP. **E. Rozpor se zákony a právními předpisy ČR a EU** Návrh může být v rozporu zejména s: ○ zákonem č. 500/2004 Sb., správní řád, ○ zákonem č. 100/2001 Sb., o posuzováni vlivů na životní prostředí (EIA), ○ zákonem č. 114/1992 Sb., o ochraně přírody a krajiny, ○ zákonem č. 334/1992 Sb., o ochraně zemědělského půdního fondu, ○ zákonem č. 283/2021 Sb., stavební zákon, ○ podmínkami směrnice EU RED III (nevhodně zvolená lokalita, nevyřešené dopady) ○ principem předběžné opatrnosti dle Čl. 191 SFEU, ○ právem na příznivé životní prostředí dle Čl. 35 Listiny základních práv a svobod, ○ právem na ochranu zdraví dle Čl. 31 Listiny základních práv a svobod, ○ právem na ochranu vlastnictví dle Čl. 11 Listiny základních práv a svobod. **Závěr** Navržená akcelerační oblast **má zásadní střety s přírodou, krajinou, vodou i kvalitou života obyvatel.** Tyto problémy nejsou řešeny, ale pouze částečně zmirňovány. Návrh nemá dostatečné podklady, neřeší varianty řešeni a nedostatečně hodnotí kumulativní dopady. Z uvedených důvodů požaduji **vyloučeni uvedené akcelerační oblasti z návrhu změny č. 2 ÚRP.**	stavebním řízení. Minimální vzdálenost 500 m od obytné zástavby sídel snižuje rizika pro obyvatele. Konkrétní záměry se nadále povolují v souladu se stavebním zákonem za podmínek stanovených v územním opatření. Konkrétní bezpečnostní podmínky (odlet námrazy, požár, pád konstrukce) jsou stanovovány stavebním úřadem v rámci povolování záměru. Jedním z podkladů pro zpracování Z2 ÚRP byl dokument Akcelerační oblasti, předvýběr ploch k výstavbě VTE, Screening území ČR z hlediska ochrany krajinného rázu (Roman Bukáček, Simona Vondráčková, 2025). Při vymezování akceleračních oblastí byl krajinný ráz dále prověřován, a to s ohledem na hodnoty území. Vlivy na krajinný ráz pak byly dále vyhodnoceny v rámci VVURÚ, a to jak z hlediska navrhovaného souboru akceleračních oblastí jako celku, tak pro jednotlivá území v kartách akceleračních oblastí, které obsahují i mapy viditelnosti (Příloha SEA). Podmínky v územních opatřeních pak dále omezují barevné řešení doprovodných staveb a rozsah trvalých terénních úprav. Vlivy na kulturní dědictví a ochranná pásma historických památek byly sledovány v rámci VVURÚ. Změna č. 2 ÚRP zohledňuje ochranu hodnot území jako jednu ze základních zásad územního plánování dle ustanovení § 38 a § 39 stavebního zákona. Akcelerační oblasti jsou vymezovány přednostně v lokalitách s nižší krajinnou a rekreační hodnotou. Celostátně významná území s vysokým turistickým potenciálem byla posouzena; v případech, kdy analýza prokázala negativní vliv na tyto hodnoty, akcelerační oblasti v daných lokalitách vymezeny nebyly. Vymezením AO není cestovní ruch a rekreace dotčena. V rámci zachování prostupnosti území a turistických tras byly doplněny podmínky v územních opatřeních. Vymezení akcelerační oblasti v ÚRP nezakládá možnost vyvlastnění ani právo na výstavbu VTE a nevylučuje jiné využití území. Nebylo prokázáno, že by instalace VTE měla významný negativní vliv na cenu nemovitostí či provádění investic. Návrh Změny č. 2 ÚRP byl připraven v souladu s platnou legislativou ČR a EU, včetně zákona č. 249/2025 Sb. (ZOZE), směrnice RED III a Listiny základních práv a svobod; vymezení akceleračních oblastí a podmínky v územních opatřeních jsou stanoveny na základě zákona a v jeho mezích. Vymezení AO nezakládá možnost vyvlastnění ani nezasahuje do práva na nedotknutelnost obydlí.
5226.	Štolbová Jitka	MMR-41315-2026-81	99bd	AOS4	**Připomínka k návrhu Změny č. 2 Územního rozvojového plánu a k Vyhodnocení vlivů na udržitelný rozvoj území v části vymezení akceleračních oblastí AOS4 - Karolín**	**Neakceptováno.** Vymezení akceleračních oblastí proběhlo na základě biologického posouzení konkrétních navrhovaných území podle § 11 odst. 3 resp. 4 zákona č. 249/2025 Sb. (ZOZE), jehož

Poř.č.	Připomínkové místo	Číslo jednací	Článek	AO	Připomínka	Vyhodnocení
					<table><tr><td>název katastrálního území:</td><td>Karolín u Sulimova</td></tr><tr><td>vymezení území dotčeného námitkou</td><td>AOS4 - Karolín</td></tr><tr><td colspan="2">☐ jako osoba žijící v dotčeném území ☐ jako vlastník nemovitosti v dotčeném území ☒ jako osoba, která může být dotčena dopady návrhu (např. z hlediska krajiny, životního prostředí či kvality života) ☐ hospodařím na půdě</td></tr><tr><td colspan="2">S návrhem týkajícím se Územního opatření k AOS4 - Karolín **nesouhlasím** a požaduji jeho **vyřazení**, neboť vykazuje závažné nedostatky z hlediska zákonnosti, ochrany životního prostředí i dopadů na obyvatele v dané oblasti.</td></tr><tr><td colspan="2">**Text připomínky a odůvodnění uplatněné námitky**</td></tr><tr><td colspan="2">Dle podmínek umísťování FVE v AOS, by tyto oblasti, respektive samotné FVE, měli být umisťovány na degradovaných půdách, AOS4 je umístěna na půdě běžně obhospodařované místním zemědělským družstvem, a některá část AOS4 je umístěna i na druhy pozemků, jako jsou zahrady či ovocné sady. Část AOS4 je dokonce umístěna přímo do lesa. Výstavba FVE by měla být primárně plánovaná na brownfieldech. Níže doplňuji soupis pozemků:</td></tr></table>	výsledky spolu s výsledky vyhodnocení vlivů na životní prostředí (SEA/VVURÚ, Příloha 5 k Změně č. 2 ÚRP) byly zapracovány do návrhu; oblasti, u nichž autorizované osoby identifikovaly významné negativní nebo kumulativní vlivy, byly ze Změny č. 2 ÚRP vyloučeny (odůvodnění Změny č. 2 ÚRP, odst. 32). U AOS4 nebyly identifikovány takové vlivy, které by bránily jejímu vymezení. Variantní řešení nejsou relevantním územně plánovacím nástrojem pro vymezování lokalit pro OZE. Ustanovení § 4 odst. 3 ZOZE a čl. 15c směrnice RED III sice upřednostňují brownfieldy a degradované plochy, avšak nevylučují vymezení akcelerační oblasti na jiných pozemcích; vymezení výhradně na degradovaných plochách nebylo s ohledem na prostorové nároky technologie fotovoltaických elektráren v potřebném rozsahu proveditelné. Akcelerační oblasti pro FVE se neumisťují na lesní pozemky (PUPFL), způsob aktuálního využívání pozemků nebyl při vymezování zohledňován. Vymezení AO v ÚRP nenahrazuje souhlas příslušného orgánu s vynětím pozemku ze ZPF ve smyslu zákona č. 334/1992 Sb., o ochraně ZPF. Vymezení akcelerační oblasti v ÚRP nezakládá možnost vyvlastnění ani právo na výstavbu VTE a nevylučuje jiné využití území. Nebylo prokázáno, že by instalace VTE měla významný negativní vliv na cenu nemovitostí či provádění investic. Jedním z podkladů pro zpracování Z2 ÚRP byl dokument Akcelerační oblasti, předvýběr ploch k výstavbě VTE, Screening území ČR z hlediska ochrany krajinného rázu (Roman Bukáček, Simona Vondráčková, 2025). Při vymezování akceleračních oblastí byl krajinný ráz dále prověřován, a to s ohledem na hodnoty území. Vlivy na krajinný ráz pak byly dále vyhodnoceny v rámci VVURÚ, a to jak z hlediska navrhovaného souboru akceleračních oblastí jako celku, tak pro jednotlivá území v kartách akceleračních oblastí, které obsahují i mapy viditelnosti (Příloha SEA). Podmínky v územních opatřeních pak dále omezují barevné řešení doprovodných staveb a rozsah trvalých terénních úprav. Posouzení kumulativních vlivů na životní prostředí a veřejné zdraví proběhlo v rámci VVURÚ na úrovni koncepce, a to jak pro každou akcelerační oblast individuálně (karty AO, příloha č. 2 SEA), tak pro Změnu č. 2 ÚRP jako celek; vlivy sousedních akceleračních oblastí byly tedy v rámci tohoto posouzení zohledněny.

Poř.č.	Připomínkové místo	Číslo jednací	Článek	AO	Připomínka	Vyhodnocení
					Pozemek p.č. [redacted]. katastrální území Bařice, je vedený jako trvalý travní porost, nicméně na 50% tohoto pozemku (cca 5 000 m2) je vzrostlý les. AOS není možné umisťovat do prostoru lesa V rámci připomínek požaduji vynětí výše zmíněných ploch z navrhované AOS4. AOS4 zcela zásadně naruší krajinný ráz naší obce. Naše obec se nachází v krásné, kopcovité lokalitě, obec a její okolí je viditelná ze širokého okolí. Případná instalace FVE do AOS4 výrazně naruší krajinný ráz naší obce. Vzhledem k plánované AOS4 v těsné blízkosti obydleného území, v některých místech jen pár metrů od zastavěného území a pár metrů od zahrad přilehlých domů, bude docházet k narušení běžného života v naší obci. Ať už z důvodu možných odlesků z instalovaných FVE, či přehřívání blízkého okolí FVE, tak vizuálního narušení okolí FVE. Požaduji dodržení hranice AOS4 od zastavěného území obce Karolín, a to nejméně 500 metrů. AOS4 bude mít obrovský dopad na rozvoj obce Karolín, a to zejména na cenu nemovitostí a celkový zájem o bydlení v naší obci. V obci Karolín, je dlouhodobě plánovaná koncepce rozvoje bydlení obce Karolín. Koncepce, která má za úkol úplně zastavit vylidňování obce Karolín a zachovat obec Karolín aktivní obcí. Tato koncepce je výrazně narušena plánovanou AOS4. Požaduji, aby plánovaná AOS4 byla upravena na základě této koncepce bydlení v obci Karolín, a to tak, aby plánovaná AOS4 nezasahovala do plánované výstavby v obci Karolín. Umístění dvou AOS těsně vedle sebe, tj. na sousední katastry. V našem případě AOS4, která sousedí hned s AOS3, a to na katastru obce Vrbka. Obě AOS jsou od sebe 65 m. Kumulativní dopad je v tomto případě obrovský. Jedná se o výrazné zatížení mikroregionu, díky čemu obě sousední AOS obrovsky zatíží krajinu. Jedná se tedy o nepřiměřenou kumulaci energetických staveb a industrializaci krajiny. V katastru obce Karolín je již z dob 70-90 let umístěna skládka odpadu, včetně nebezpečného odpadu z nemocnic a podobných zařízení, která zde byla navezena bez povolení obce Karolín. Jedná se o obrovské ekologické zatížení našeho katastru, jedná se o skládku na ploše cca 5 ha, kdy i tato skládka nám zabírá další část katastru obce Karolín v rámci rozvoje našeho území. Nesouhlasíme s umístěním AOS4 v katastru obce Karolín, jakožto dalším ekologickým zatížením a záboru kvalitní zemědělské půdy.	
5227.	Kolář Jiří	MMR-41316-2026-81	99czp	AOV62	**PŘIPOMÍNKY K:** **I. návrhu Změny č. 2 Územního rozvojového plánu ČR (ÚRP ČR)** **II. Vyhodnocení vlivů návrhu Změny č. 2 ÚRP na udržitelný rozvoj území (SEA)** **III. návrhům jednotlivých územních opatřeni pro akcelerační oblasti (AO) vymezeným v návrhu Změny č. 2 ÚRP** Tímto podávám připomínku k návrhu vymezeni akceleračních oblasti pro větrné elektrárny (VTE). Na základě níže uvedených důvodů nesouhlasím s návrhem změny č. 2 ÚRP ČR, Vyhodnoceni vlivů návrhu Změny č. 2 ÚRP na udržitelný rozvoj území (SEA) a návrhům jednotlivých územních opatření pro akcelerační oblasti (AO) vymezeným v návrhu Změny č. 2 ÚRP, Veškeré níže uvedené připomínky se vztahuji současně ke všem výše uvedeným projednávaným částem veřejné vyhlášky.	**Akceptováno částečně.** Akcelerační oblast AOV62 Střížovice byla zmenšena. Vymezení akceleračních oblastí proběhlo na základě biologického posouzení konkrétních navrhovaných území podle § 11 odst. 3 resp. 4 zákona č. 249/2025 Sb. (ZOZE), jehož výsledky spolu s výsledky vyhodnocení vlivů na životní prostředí (SEA/VVURÚ, Příloha 5 k Změně č. 2 ÚRP) byly zapracovány do návrhu; oblasti, u nichž autorizované osoby identifikovaly významné negativní nebo kumulativní vlivy, byly ze Změny č. 2 ÚRP vyloučeny (odůvodnění Změny č. 2 ÚRP, odst. 32). Pro výběr ploch byla využita mapa citlivosti ptáků vůči VTE zpracovaná Českou společností ornitologickou; území s extrémním a vysokým kolizním rizikem do akceleračních oblastí pokud možno zahrnuta nebyla. Pro každou akcelerační oblast bylo zpracováno biologické posouzení, jehož výsledky byly

Poř.č.	Připomínkové místo	Číslo jednací	Článek	AO	Připomínka	Vyhodnocení
					A. Nedostatky návrhu ○ návrh není dostatečně odůvodněn a **chybí konkrétní podklady** (zákon č. 500/2004 Sb.) ○ nebyly dostatečně posouzeny **dopady na životní prostředí** (zákon č. 100/2001 Sb.) ○ hrozí **narušeni krajiny a přírody** (zákon č. 114/1992 Sb.) ○ návrh **nerespektuje ochranu hodnot území a kvalitu bydlení** (zákon č. 283/2021 Sb.) ○ nebyly posouzeny jiné **varianty řešeni, zejména využiti brownfieldů** (opuštěných a již narušených ploch) a návrh tak neodůvodněně zasahuje do volné krajiny ○ vychází **pouze z expertních odhadů** (počet věži, výkon, rozmístěni) ○ návrh **řeší problémy až dodatečně**, místo aby jim předešel ○ nejsou dostatečně vyhodnoceny **kumulativní dopady vice záměrů v území** **B. Příroda, krajina a životní prostředí** **1. Nedostatečné posouzeni vlivů na životní prostředí** ○ výskyt chráněných druhů (ptáci, netopýři) a zásah do migračních tras (vlk, rys apod.) ○ narušeni prvků ÚSES (biokoridory) · zásadní změna krajiny a její industrializace ○ dominantní stavby (až cca 250 m vysoké) viditelné na velké vzdálenosti ○ chybí posouzeni nočního osvětleni ○ nedostatečně řešen kumulativní vliv vice větrných elektráren **2. Nedostatečné posouzeni vlivů na vodu a klima** ○ hrozí narušení vsakování vody do půdy a změna odtokových poměrů, ○ může dojit ke zhoršeni schopnosti krajiny zadržovat vodu a riziko vysychání krajiny ○ chybí posouzeni vlivu na mikroklima, ○ nejsou dostatečně řešeny dopady na vodní režim území. **3. Zemědělská půda** ○ zábor a znehodnoceni kvalitní pudy ○ možné zásahy do půd I. a II. třídy ochrany (nejcennější půdy) ○ zhutněni půdy a zvýšeni eroze a fragmentace pozemků ○ nejasný stav a poškozeni melioraci **4. Nedostatečné posouzeni vlivů na obyvatele** ○ hluk a jeho dlouhodobý vliv nejsou dostatečně vyhodnoceny, ○ není dostatečně řešen stroboskopický efekt, ○ změna charakteru bydlení, ○ není dostatečně vysvětlen způsob stanoveni vzdálenosti od obytné zástavby, ○ · nebyly dostatečně posouzeny dopady na hodnotu nemovitosti a kvalitu bydlení. **C. Technická a bezpečnostní rizika** **1. Nedostatečnost navržených zmírňujících opatřen**i ○ navržená opatřeni pouze částečně zmirňuji dopady, ale neřeší samotný střet,	zapracovány do podmínek územních opatření (ochrana biotopů, biologický dozor, monitoring mortality ptáků, detekční systémy, selektivní odstávky). Nebyly identifikovány významné negativní vlivy, které by bránily vymezení dané AOV. Posouzení kumulativních vlivů na životní prostředí a veřejné zdraví proběhlo v rámci VVURÚ na úrovni koncepce, a to jak pro každou akcelerační oblast individuálně (karty AO, příloha č. 2 SEA), tak pro Změnu č. 2 ÚRP jako celek. Variantní řešení nejsou relevantním územně plánovacím nástrojem pro vymezování lokalit pro OZE. Ustanovení § 4 odst. 3 ZOZE a čl. 15c směrnice RED III sice upřednostňují brownfieldy a degradované plochy, avšak nevylučují vymezení akcelerační oblasti na jiných pozemcích; vymezení výhradně na degradovaných plochách nebylo s ohledem na prostorové nároky technologie větrných elektráren proveditelné. Akcelerační oblasti jsou vymezeny mimo nadregionální a regionální biocentra; územní opatření vylučují zásah do prvků lokálního ÚSES a všech biokoridorů, s výjimkou nezbytného křížení liniové dopravní a technické infrastruktury. V souvisejících územních opatření jsou stanoveny podmínky, které zajišťují ochranu protierozních opatření, funkčních melioračních zařízení, vodních toků a ploch a rovněž omezující možné terénní úpravy. Vzhledem k charakteru a rozsahu potenciálních záměrů se při naplnění podmínek nepředpokládá realizace zpevněných ploch v takovém rozsahu, který by mohl významně ovlivnit vodní režim v rámci akceleračních oblastí. V souladu s požadavky vodního zákona se v rámci procesu povolování záměru bude vyjadřovat vodoprávní úřad. Významné ovlivnění mikroklimatu se u akceleračních oblastí pro VTE ani FVE nepředpokládá. Při vymezování AO v návrhu Změny č. 2 ÚRP byly zohledněny požadavky nařízení vlády č. 507/2025 Sb. V návrhu Změny č. 2 ÚRP pro veřejné projednání byl vyhodnocen potenciální celkový zábor na I. a II. třídě ochrany ZPF v rozsahu 95,3 ha, což představuje 0,2 % z navrhované rozlohy AO. Územní opatření stanoví podmínky, které vyžadují zachování funkčnosti stávajících meliorací, zakazují poškozování protierozních opatření a vylučují vznik pozemků bez přístupu či neobhospodařovatelných ploch; všechna tato opatření zajišťují ochranu zemědělského hospodaření v akceleračních oblastech. Na základě vypořádání stanovisek a připomínek byla stanovena podmínka v územních opatřeních na maximální celkovou plochu pro odnětí ZPF v AO pro záměry OZE. Vymezení AO v ÚRP nenahrazuje souhlas příslušného orgánu s vynětím pozemku ze ZPF ve smyslu zákona č. 334/1992 Sb., o ochraně ZPF. Obavy z hluku, stroboskopického efektu a dopadů na pohodu bydlení jsou řešeny povinností zpracovat ke každému záměru

Poř.č.	Připomínkové místo	Číslo jednací	Článek	AO	Připomínka	Vyhodnocení
					○ řada opatření je formulována neurčitě a bez jasné kontroly jejich plněni, ○ významné problémy jsou odkládány až do navazujících řízeni. **2. Technická a bezpečnostní rizika** ○ odlet ledu z rotorů v zimě, požáry zařízeni (obtížně zvládnutelné zásahy) a zásah bleskem, ○ pád části konstrukce, únik provozních kapalin, ○ kontaminace půdy a vody, ○ šířeni požáru do krajiny, ○ v ČR dosud neexistuje právní ani metodická úprava požární bezpečnosti VTE a nejsou stanoveny konkrétní odstupové vzdálenosti od lesů či obytné zástavby z hlediska požárního rizika, ○ Ministerstvo dopravy připustilo existenci bezpečnostních rizik spojených s VTE, zejména vizuální distrakce řidičů, stínových efektů, nočního překážkového osvětleni, odletu ledu či havárii a odletu části konstrukci. Není jasně stanoveno, kdo **ponese odpovědnost za případné škody na zdraví, majetku a životním prostředí.** **<u>D. Specifikace a střety dané akcelerační oblasti</u>** AO C.: AOV62 Střížovice Oblast: Chválenice, Štěnovický Borek, Řenče, Střížovice, Nebílovy, Netunice Kraj: Plzeňský Uvedená akcelerační oblast vykazuje následující možné střety a rizika: ○ Narušeni krajinného rázu ○ Zdravotní riziko - nedostatečné posouzeni vlivů , ○ Stroboskopický efekt, infrazvuk a nízkofrekvenční hluk ○ Narušeni rekreačního charakteru této oblasti ○ Pokles hodnoty mé nemovitosti ○ Změna charakteru užívání mé nemovitosti ○ Příliš malá vzdálenost od mé nemovitosti ○ Nedostatečné přednostní využiti tzv. brownfieldů v souladu s nařízením EU ○ Narušeni turismu v dané oblasti ○ Obava z úbytku či znehodnoceni spodních vod ○ Redukce zemědělské půdy – přímí rozpor s nařízením EU ○ Narušeni oblasti kolem historických památek Požaduji důsledné přehodnoceni navržené akcelerační oblasti a její vyloučeni z návrhu změny č, 2 ÚRP.	VTE hlukovou studii a studii minimalizace shadow flicker efektu; zákonné hygienické limity musí záměry splnit v navazujícím stavebním řízení. Minimální vzdálenost 500 m od obytné zástavby sídel snižuje rizika pro obyvatele. Konkrétní záměry se nadále povolují v souladu se stavebním zákonem za podmínek stanovených v územním opatření. Konkrétní bezpečnostní podmínky (odlet námrazy, požár, pád konstrukce) jsou stanovovány stavebním úřadem v rámci povolování záměru. Jedním z podkladů pro zpracování Z2 ÚRP byl dokument Akcelerační oblasti, předvýběr ploch k výstavbě VTE, Screening území ČR z hlediska ochrany krajinného rázu (Roman Bukáček, Simona Vondráčková, 2025). Při vymezování akceleračních oblastí byl krajinný ráz dále prověřován, a to s ohledem na hodnoty území. Vlivy na krajinný ráz pak byly dále vyhodnoceny v rámci VVURÚ, a to jak z hlediska navrhovaného souboru akceleračních oblastí jako celku, tak pro jednotlivá území v kartách akceleračních oblastí, které obsahují i mapy viditelnosti (Příloha SEA). Podmínky v územních opatřeních pak dále omezují barevné řešení doprovodných staveb a rozsah trvalých terénních úprav. Vlivy na kulturní dědictví a ochranná pásma historických památek byly sledovány v rámci VVURÚ. Změna č. 2 ÚRP zohledňuje ochranu hodnot území jako jednu ze základních zásad územního plánování dle ustanovení § 38 a § 39 stavebního zákona. Akcelerační oblasti jsou vymezovány přednostně v lokalitách s nižší krajinnou a rekreační hodnotou. Celostátně významná území s vysokým turistickým potenciálem byla posouzena; v případech, kdy analýza prokázala negativní vliv na tyto hodnoty, akcelerační oblasti v daných lokalitách vymezeny nebyly. Vymezením AO není cestovní ruch a rekreace dotčena. V rámci zachování prostupnosti území a turistických tras byly doplněny podmínky v územních opatřeních. Vymezení akcelerační oblasti v ÚRP nezakládá možnost vyvlastnění ani právo na výstavbu VTE a nevylučuje jiné využití území. Nebylo prokázáno, že by instalace VTE měla významný negativní vliv na cenu nemovitostí či provádění investic. Návrh Změny č. 2 ÚRP byl připraven v souladu s platnou legislativou ČR a EU, včetně zákona č. 249/2025 Sb. (ZOZE), směrnice RED III a Listiny základních práv a svobod; vymezení akceleračních oblastí a podmínky v územních opatřeních jsou stanoveny na základě zákona a v jeho mezích. Vymezení AO nezakládá možnost vyvlastnění ani nezasahuje do práva na nedotknutelnost obydlí.

Poř.č.	Připomínkové místo	Číslo jednací	Článek	AO	Připomínka	Vyhodnocení
					<u>E. Rozpor se zákony a právními předpisy ČR a EU</u> Návrh může být v rozporu zejména s: ○ zákonem č. 500/2004 Sb., správní řád, ○ zákonem č. 100/2001 Sb., o posuzováni vlivů na životní prostředí (EIA), ○ zákonem č. 114/1992 Sb., o ochraně přírody a krajiny, ○ zákonem č. 334/1992 Sb., o ochraně zemědělského půdního fondu, ○ zákonem č. 283/2021 Sb., stavební zákon, ○ podmínkami směrnice EU RED III (nevhodně zvolená lokalita, nevyřešené dopady) ○ principem předběžné opatrnosti dle ČI. 191 SFEU, ○ právem na příznivé životní prostředí dle ČI. 35 Listiny základních práv a svobod, ○ právem na ochranu zdraví dle ČI. 31 Listiny základních práv a svobod, ○ právem na ochranu vlastnictví dle ČI. 11 Listiny základních práv a svobod. **<u>Závěr</u>** Navržená akcelerační oblast **má zásadní střety s přírodou, krajinou, vodou i kvalitou života obyvatel.** Tyto problémy nejsou řešeny, ale pouze částečně zmirňovány. Návrh nemá dostatečné podklady, neřeší varianty řešeni a nedostatečně hodnotí kumulativní dopady. Z uvedených důvodů požaduji **vyloučeni uvedené akcelerační oblasti z návrhu změny č. 2 ÚRP.**	

Poř.č.	Připomínkové místo	Číslo jednací	Článek	AO	Připomínka	Vyhodnocení
5228.	Bass Jana	MMR-41317-2026-81	99cd	AOV19 AOV42 AOV52 AOV94 AOV102	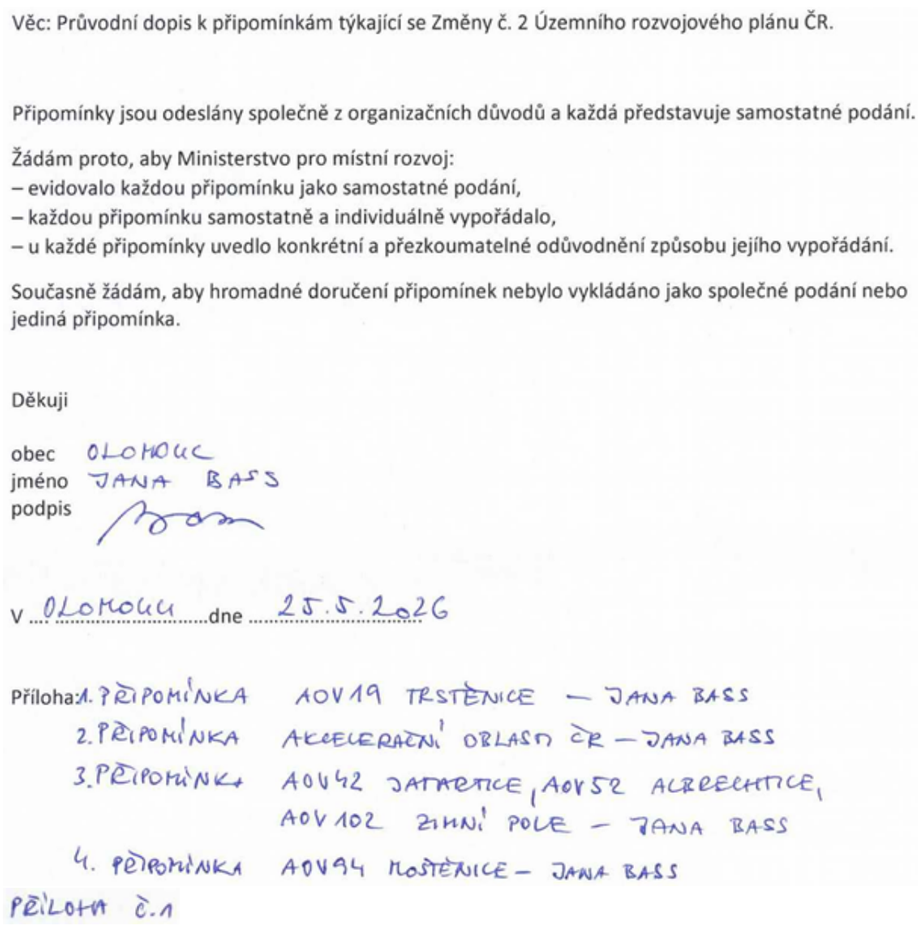	**Akceptováno částečně.** Akcelerační oblast AOV94 Moštěnice byla vypuštěna. Akcelerační oblasti AOV19 Trstěnice, AOV42 Jamartice, AOV52 Albrechtice a AOV102 Zimní Pole jsou v návrhu Změny č. 2 ÚRP ponechány. Vymezení akceleračních oblastí proběhlo na základě biologického posouzení konkrétních území podle § 11 odst. 3 resp. 4 ZOZE, jehož výsledky spolu s výsledky vyhodnocení vlivů na životní prostředí (SEA, Příloha č. 5 k odůvodnění Z2 ÚRP) byly zapracovány do návrhu Změny č. 2 ÚRP. Návrh Z2 ÚRP a jeho odůvodnění, návrh souvisejících územních opatření a jejich odůvodnění, i vyhodnocení vlivů na životní prostředí (VVURÚ) obsahují náležitosti v souladu s příslušnými právními předpisy, včetně správního řádu, stavebního zákona, zákona č. 249/2025 Sb. (ZOZE), zákona č. 114/1992 Sb. (ZOPK), směrnice o ochraně volně žijících ptáků a směrnice o stanovištích. Problematika ochrany ptáků byla řešena během vymezování akceleračních oblastí takto: 1) Podle § 4 zákona č. 249/2025 Sb. (ZOZE) nelze akcelerační oblast vymezit na území evropsky ptačí oblasti. 2) V rámci zpracování návrhu Změny č. 2 ÚRP byly využity mapy citlivosti ptáků vůči výstavbě VTE zpracované podle metodiky BirdLife International Českou společností ornitologickou (https://www.birdlife.cz/mapa-citlivosti-ptaku-vuci-vystavbe-vetrnych-elektraren-v-cesku-novy-nastroj-pro-udrzitelne-planovani/). Na základě map citlivosti nebyla do akceleračních oblastí zařazena území s extrémním a vysokým rizikem střetů ptáků s VTE. 2) Dále bylo pro jednotlivé akcelerační oblasti zpracováno biologické posouzení podle § 11 odst. 3, respektive 4 zákona č. 249/2025 Sb. (ZOZE). Výsledky posouzení byly respektovány při vymezení akceleračních oblastí a na jejich základě byly stanoveny podmínky a zmírňující opatření implementovaná do územních opatření. Jedná se o podmínky pro ochranu významných biotopů, eliminaci negativních vlivů během hnízdního období, monitoring mortality ptáků, využití detekčních systémů, selektivních odstávek a dalších technických opatření ke snižování kolizního rizika ptáků a VTE. 3) Následně proběhlo vyhodnocení vlivu návrhu Změny č. 2 ÚRP na udržitelný rozvoj území, jehož součástí je vyhodnocení vlivu na životní prostředí (SEA) a vyhodnocení vlivů na lokality soustavy Natura 2000. Nebyly identifikovány významné negativní vlivy na populace ptáků, které by bránily vymezení akcelerační oblasti. 4) Na základě stanovisek dotčených orgánů a připomínek veřejnosti bude do územního opatření doplněna podmínka vymezující biologický dozor ve fázi přípravy a realizace VTE,

Poř.č.	Připomínkové místo	Číslo jednací	Článek	AO	Připomínka	Vyhodnocení
					Věc: **PŘIPOMÍNKA K NÁVRHU ZMĚNY Č. 2 ÚZEMNÍHO ROZVOJOVÉHO PLÁNU ČR (§ 97 zák. č. 283/2021 Sb., stavební zákon)** **PŘIPOMÍNKY K VYHODNOCENÍ VLIVŮ NÁVRHU ZMĚNY Č. 2 ÚZEMNÍHO ROZVOJOVÉHO PLÁNU NA UDRŽITELNÝ ROZVOJ ÚZEMÍ** **PŘIPOMÍNKY K NÁVRHŮM JEDNOTLIVÝCH ÚZEMNÍCH OPATŘENÍ K AKCELERAČNÍM OBLASTEM VYMEZENÝM V NÁVRHU ZMĚNY Č. 2 ÚZEMNÍHO ROZVOJOVÉHO PLÁNU** **I. Úvod** V souladu s možností uplatnit připomínky k návrhu Změny č. 2 Územního rozvojového plánu ČR (ÚRP ČR) podávám připomínku k vymezení akcelerační oblasti pro rozvoj výroby energie z větrné energie a rozvoj výroby energie z energie slunečního záření. **Vymezení území dotčeného připomínkami:** ~~Karle~~, Pardubický kraj Územní opatření k AO19 Trstěnice TRSTĚNICE a současně na širší území, které může být navrženým řešením přímo či nepřímo ovlivněno. Připomínku podávám: ☐ jako osoba žijící v dotčeném území ☐ jako vlastník nemovitosti v dotčeném území ☒ jako osoba, která může být dotčena dopady návrhu (např. z hlediska krajiny, životního prostředí či kvality života) Jedná se o území s významnými krajinnými, přírodními a obytnými hodnotami, které nejsou návrhem dostatečně respektovány. S návrhem týkajícím se Územního opatření k AO19 **nesouhlasím** a požaduji jeho **vyřazení nebo zásadní přepracování**, neboť vykazuje závažné nedostatky z hlediska zákonnosti, ochrany životního prostředí i dopadů na obyvatele v dané oblasti. **II. Zákonnost a nesoulad s právními předpisy ČR** **1) Rozpor se zákonem č. 500/2004 Sb., správní řád** ➢ § 3 – nebyl zjištěn stav bez důvodných pochybností ➢ § 68 – nedostatečné odůvodnění Návrh **je nepřezkoumatelný**, protože neobsahuje konkrétní podklady pro dané území. **2) Rozpor se zákonem č. 100/2001 Sb. (EIA/SEA),** chybí posouzení: ➢ kumulativních vlivů ➢ variantního řešení ➢ konkrétních dopadů na území Dokumentace SEA **je neúplná a věcně nedostatečná.** **3) Rozpor se zákonem č. 114/1992 Sb. (ochrana přírody a krajiny)** o ohroženi krajinného rázu (§ 12) o narušeni ekologické stability o zásah do biotopů a migračních tras **4) Rozpor se stavebním zákonem** o § 18 a § 19 – ochrana hodnot území o požadavek na udržitelný rozvoj Návrh představuje industrializaci volné krajiny **bez dostatečného odůvodněni**, **III. Nesoulad s právem Evropské unie**	jehož účelem bude eliminovat nebo významně snížit negativní vlivy na zvláště chráněné druhy ptáků. Ustanovení § 4 odst. 3 ZOZE a čl. 15c směrnice RED III sice upřednostňují brownfieldy a degradované plochy, avšak nevylučují vymezení akcelerační oblasti na jiných pozemcích. Vymezení výhradně na degradovaných plochách nebylo s ohledem na prostorové nároky technologie větrných elektráren proveditelné. Návrh Z2 ÚRP byl projednán s obcemi a veřejností v rámci veřejného projednání. Procesy územního plánování, které byly při pořizování Z2 ÚRP respektovány, jsou dlouhodobě nastaveny stavebním zákonem tak, aby byly v souladu s legislativou EU, včetně Aarhuské úmluvy atd. Do návrhu Změny č. 2 ÚRP byly zapracovány výsledky vyhodnocení vlivů na životní prostředí (SEA, Příloha č. 5 k odůvodnění Z2 ÚRP). Oblasti, u nichž autorizované osoby identifikovaly významné negativní nebo kumulativní vlivy, byly ze Z2 ÚRP vyloučeny (odůvodnění Z2 ÚRP, odst. 32). Zpracování VVURÚ odpovídá obsahem i strukturou požadavkům obsaženým v příloze č. 4 stavebního zákona, včetně posouzení kumulativních a synergických vlivů, vlivů na zdraví a hodnocení nulové varianty (platné znění ÚRP) vůči variantě navrhované (Změna č. 2 ÚRP). Zadání Z2 ÚRP schválené Vládou ČR nepožadovalo jiná variantní řešení. Posouzení vlivů na lokality NATURA 2000 je součástí VVURÚ. Pro všechny akcelerační oblasti jsou současně pořizována územní opatření, která obsahují opatření stanovená na základě biologických posouzení. Tato opatření dále zmírňují negativní vlivy, které nebylo možné vyloučit vymezením akcelerační oblasti. Podmínky v územních opatřeních zahrnují ochranu prvků lokálního ÚSES a všech biokoridorů, ochranu biotopů, ZPF a PUPFL, dále povinnost biologického dozoru, monitoring mortality ptáků a netopýrů, detekční systémy a další podmínky specifické vzhledem ke konkrétní akcelerační oblasti. Při vymezení akceleračních oblastí nelze předjímat konkrétní technické parametry či přesné umístění záměrů OZE. Obavy z negativních vlivů hluku a stroboskopického efektu řeší podmínky stanovené ve všech územních opatřeních pro akcelerační oblasti pro VTE, které ukládají zpracování hlukové studie, studie působení stroboskopického efektu, včetně minimalizace shadow flicker efektu, a také omezují světelné zatížení. V případě, že by záměr nesplňoval zákonné hygienické limity (nařízení vlády č. 272/2011 Sb., o ochraně zdraví před nepříznivými účinky hluku a vibrací) a další požadavky vyplývající z příslušných právních předpisů (např. požární bezpečnost) a současně podmínky v územním opatření, nemůže být povolen. Podmínky stanovené v příslušných územních opatřeních limitují rozsah terénních úprav u větrných elektráren na maximální

Poř.č.	Připomínkové místo	Číslo jednací	Článek	AO	Připomínka	Vyhodnocení
					1) Směrnice o ptácích (2009/147/ES) a o stanovištích (92/43/EHS) ○ nelze vyloučit negativní vliv na chráněné druhy ○ chybí dostatečné biologické podklady **Rozpor** s požadavkem vyloučeni významného vlivu. **2) Směrnice EIA (2011/92/EU)** ○ nedostatečné zapojeni veřejnosti ○ nedostatečné vyhodnoceni vlivů **3) Směrnice RED III (2023/2413)** nebyla doložena priorita využiti: ○ zastavěných ploch ○ brownfieldů ○ technicky narušených území Vymezeni ve volné krajině je v **rozporu s principem minimalizace dopadů.** **4) Princip předběžné opatrnosti (Čl. 191 SFEU)** Politika Unie v oblasti životního prostředí přispívá k sledováni následujících cílů: ○ zachováni, ochrana a zlepšováni kvality životního prostředí, ○ ochrana lidského zdraví, ○ uvážlivé a racionální využíváni přírodních zdrojů, **IV. Nedostatky SEA a podkladů** ○ absence terénních biologických průzkumů ○ práce pouze s mapovými podklady (nedostatečné) ○ chybí reálná data o výskytu druhů Bez těchto podkladů **nelze učinit kvalifikovaný závěr**. **V. Narušení krajiny a životního prostředí** Navržené řešeni povede k: ○ zásadní změně krajinného rázu ○ narušení horizontů a dálkových pohledů ○ vzniku bariér v krajině ○ narušení ekologické konektivity Výška staveb (160 m a vyšší) **znamená nadregionální dopad**. **VI. Dopady na obyvatele** Návrh nedostatečně řeší negativní vliv na: ○ hluk a nízkofrekvenční hluk ○ stroboskopický efekt ○ světelné zatížení ○ kvalitu bydlení ○ hodnotu nemovitostí Tyto **vlivy nejsou řádně vyhodnoceny.** **VII. Kumulativní a systémové dopady** Není řešeno: ○ souběžné působeni více projektů	hodnotu ± 5 m. Konkrétní vliv základových konstrukcí na puklinové systémy a kolektory podzemních vod bude předmětem podrobného hydrogeologického posouzení, které bude zpracováno jako součást dokumentace záměru a bude řešeno v rámci navazujícího řízení o povolení záměru dle stavebního zákona. Narušení systému podzemních vod se s ohledem na mělké založení naprosto převažující většiny VTE (do cca 5 m) a malou plochu narušení podloží (cca 20x20m) nepředpokládá. V souladu s požadavky vodního zákona se v rámci procesu povolování záměru bude vyjadřovat vodoprávní úřad. Ochrana ZPF je řešena v souvisejících územních opatřeních. Podmínkami je zajištěno, že nebudou vznikat neobhospodařovatelné zbytkové zemědělské pozemky ani pozemky bez přístupu k veřejně přístupné pozemní komunikaci. Dále je v nich požadavek na upřednostní nižších tříd ochrany ZPF při realizaci záměrů OZE a je stanovena maximální plocha dlouhodobého nebo trvalého odnětí ZPF pro záměry OZE v celé akcelerační oblasti. Souhlas s odnětím ze ZPF bude vydán v navazujícím řízení dle stavebního zákona. Vymezení akcelerační oblasti v ÚRP nezakládá možnost vyvlastnění ani právo na výstavbu VTE a nevylučuje jiné využití území. Nebylo prokázáno, že by instalace VTE měla významný negativní vliv na cenu nemovitostí či provádění investic. Lokální dopady na cenu nemovitostí konkrétních záměrů nelze posuzovat na koncepční úrovni při vymezování akceleračních oblastí v ÚRP.

Poř.č.	Připomínkové místo	Číslo jednací	Článek	AO	Připomínka	Vyhodnocení
					○ celkové zatíženi území ○ únosnost krajiny Hrozí **nevratná degradace území**. **<u>VIII. Absence variantního řešení</u>** Není doloženo, že byly posuzovány jiné lokality a méně konfliktní varianty, jedná se o porušeni základního principu plánováni. Připomínka k odůvodněni: Rozloha akcelerační oblasti je 558,5 ha (5,6 km2). Odhadovaný maximální celkový instalovaný výkon záměrů pro využiti obnovitelného zdroje – energie větru umístitelných v této akcelerační oblasti je 38,5 MW. Počet plánované výstavby je 11 věži. AO je vytýčena na pozemcích, které jsou využívány jako lesní porost, louky a zemědělská půda, přičemž je do oblasti zahrnut i zábor nejkvalitnější orné půdy v ochraně I. a II. stupně ochrany. Je ohrožena ochrana a zachováni dochovaných přírodních a krajinných historických hodnot tvořících typický ráz krajiny a ochrany potenciálních biotopů zvláště chráněných druhů v zemědělské krajině: t'uhýk šedý (Lanius excubitor) a t'uhýk obecný (Lanius collurio), dále potom ropucha obecná (Bufo bufo), ropucha zelená (Bufotes viridis), skokan zelený (Pelophylax esculentus), čolek obecný (Lissotriton vulgaris) a čolek horský (lchthyosaura alpestris). Dle vyjádření České společnosti ornitologické je z hlediska ochrany ptactva značná část našeho regionu, včetně míst spadajících do současných akceleračních zón, řazena do kategorie středního až extrémního rizika z hlediska citlivosti ptáků na VTE. V okolní krajině je potvrzen výskyt také některých ohrožených a citlivých druhů ptáků: moták lužní (Circus pygargus), káně lesní (Buteo buteo) a krkavec velký (Corvus corax). Dotčeny budou též druhy chráněné evropskou směrnici Rady č. 2009/147/ES, o ochraně volně žijících ptáků. Celkově je tak většinu Svitavska nutné z hlediska ochrany ptactva považovat za pro VTE nevhodné. Z odůvodněni: Přestože vymezení akcelerační oblasti respektovalo mapy citlivosti ptáků a oblasti s vysokou a extrémní citlivostí byly z návrhu vyloučeny, nebylo možné se vyhnout všem detekovaným místům výskytu citlivých, vzácných a ohrožených druhů ptáků. moták lužní (Circus pygargus), káně lesní (Buteo buteo), krkavec velký (Corvus corax), křepelka polní (Coturnix coturnix), t'uhýk šedý (Lanius excubitor) a t'uhýk obecný (Lanius collurio) Značná část mikroregionu Svitavsko leží, dle údajů České společnosti pro ochranu netopýrů, v místech, kde je výstavba VTE nebezpečná z hlediska ochrany netopýrů. Akcelerační zóny a '0 místa zvažovaná přímo pro výstavbu VTE tuto skutečnost často nerespektuji, přestože jde o ZCHD v kategoriích kriticky a silně ohroženi. jako příklad je možno uvést netopýry velkého, rezavého, večerního, vodního, brvitého, černého či vrápence malého. Vyjadřuji nesouhlas s plánovanými AO tak, jak jsou vytýčeny v bezprostřední blízkosti obce Karle, které umožňují výstavbu VTE ve všech směrech v okolí obce. Obec Karle se bude nacházet mezi dvěmi akceleračními oblastmi, a to AO19 Trstěnice- 11 věží a AO37 Karle – 27 věží - viz příloha této připomínky. Nebyly objektivně zjištěny a prověřeny dopady na krajinu a přírodu, znehodnoceni půdy a spodních vod, vlivy na zdraví a život obyvatelstva, ani případné dopady na majetek a ceny nemovitosti. Tyto dopady zatím nebyly nijak vyvráceny, a proto není možné je nezahrnout do celkového posouzeni.	

Poř.č.	Připomínkové místo	Číslo jednací	Článek	AO	Připomínka	Vyhodnocení
					IX. Hlavní požadavek Požaduji: 1) **Vyřazeni výše uvedené akcelerační oblasti z návrhu** nebo 2) Zároveň (pro případ, že nebude tomuto požadavku vyhověno) **požaduji, aby návrh změny č. 2 ÚRP ČR nebyl v této části schválen a byl vrácen k zásadnímu přepracování**, a to zejména po doplněni: o posouzeni vlivu na lokality Natura 2000 dle Čl. 6 odst. 3 směrnice 92/43/EHS o dostatečný biologický průzkumu odpovídající metodikám MŽP o hodnoceni vlivu na populace netopýrů o posouzeni kumulativních vlivů v širším území o hodnoceni dopadů na krajinný ráz o hodnoceni dopadů na využiti nemovitostí vlastníků v dosahu navrhovaných 500 m od obytné zástavby a přímý dopad vymezení AO na výkon vlastnických práv těchto vlastníků Do doby doplněni těchto podkladů nelze území považovat za způsobilé pro vymezeni akcelerační oblasti. Podané připomínky jsou blanketní, podatel si vymezuje právo připomínky doplnit ve lhůtě 15 dnů ode dne veřejného projednáni. **X. Závěr** Návrh v předložené podobě není dostatečně odůvodněný, není podložen odbornými daty, je v rozporu s právními předpisy ČR i EU a může mít závažné dopady na krajinu, životní prostředí i obyvatele, proto požaduji vyřazeni Územního opatření k AO19 z Návrhu Změny č. 2 Územního rozvojového plánu ČR nebo jeho zásadní přepracováni. Žádám, aby tato připomínka byla řádně vypořádána v souladu se zákonem a aby bylo uvedeno konkrétní odůvodněni přijatého řešeni	
5229.	Bc. Dušková Hana, Ing. Dušek Martin	MMR-41318-2026-81	99czzc	AOV77		**Neakceptováno.** Vymezení AOV77 Petroupim proběhlo na základě biologického posouzení konkrétního navrhovaného území podle § 11 odst. 3 resp. 4 zákona č. 249/2025 Sb. (ZOZE), jehož výsledky spolu s výsledky vyhodnocení vlivů na životní prostředí (SEA, Příloha č. 5 k odůvodnění Z2 ÚRP) byly zapracovány do návrhu Změny č. 2 ÚRP. Návrh Z2 ÚRP a jeho odůvodnění, návrh souvisejících územních opatření a jejich odůvodnění, i vyhodnocení vlivů na životní prostředí (VVURÚ) obsahují náležitosti v souladu s příslušnými právními předpisy, včetně správního řádu, stavebního zákona, zákona č. 249/2025 Sb. (ZOZE), zákona č. 114/1992 Sb. (ZOPK), směrnice o ochraně volně žijících ptáků a směrnice o stanovištích. Problematika ochrany ptáků byla řešena během vymezování akceleračních oblastí takto: 1) Podle § 4 zákona č. 249/2025 Sb. (ZOZE) nelze akcelerační oblast vymezit na území evropsky ptačí oblasti. 2) V rámci zpracování návrhu Změny č. 2 ÚRP byly využity mapy citlivosti ptáků vůči výstavbě VTE zpracované podle metodiky BirdLife International Českou společností ornitologickou (https://www.birdlife.cz/mapa-citlivosti-ptaku-vuci-vystavbe-vetrnych-elektraren-v-cesku-novy-nastroj-pro-udrzitelne-planovani/). Na základě map citlivosti nebyla do

Poř.č.	Připomínkové místo	Číslo jednací	Článek	AO	Připomínka	Vyhodnocení
					PŘIPOMÍNKY K: **I. návrhu Změny č. 2 Územního rozvojového plánu ČR (ÚRP ČR)** **II. Vyhodnocení vlivů návrhu Změny č. 2 ÚRP na udržitelný rozvoj území (SEA)** **III. návrhům jednotlivých územních opatření pro akcelerační oblasti (AO) vymezeným v návrhu Změny č. 2 ÚRP** Tímto podávám připomínku k návrhu vymezení akceleračních oblastí AOV77 Petroupim pro větrné elektrárny (VTE). Na základě níže uvedených důvodů nesouhlasím s návrhem změny č. 2 ÚRP ČR, Vyhodnocení vlivů návrhu Změny č. 2 ÚRP na udržitelný rozvoj území (SEA) a návrhům jednotlivých územních opatření pro akcelerační oblasti (AO) vymezeným v návrhu Změny č. 2 ÚRP. Veškeré níže uvedené připomínky se vztahují současně ke všem výše uvedeným projednávaným částem veřejné vyhlášky. **A. Nedostatky návrhu** • návrh není dostatečně odůvodněn a **chybí konkrétní podklady** (zákon č. 500/2004 Sb.) • nebyly dostatečně posouzeny **dopady na životní prostředí** (zákon č. 100/2001 Sb.) • hrozí **narušení krajiny a přírody** (zákon č. 114/1992 Sb.) • návrh **nerespektuje ochranu hodnot území a kvalitu bydlení** (zákon č. 283/2021 Sb.) • nebyly posouzeny jiné **varianty řešení, zejména využití brownfieldů** (opuštěných a již narušených ploch) a návrh tak neodůvodněně zasahuje do volné krajiny • vychází **pouze z expertních odhadů** (počet věží, výkon, rozmístění) • návrh **řeší problémy až dodatečně**, místo aby jim předešel • nejsou dostatečně vyhodnoceny **kumulativní dopady více záměrů v území** **B. Příroda, krajina a životní prostředí** **1. Nedostatečné posouzení vlivů na životní prostředí** – výskyt chráněných druhů ptáků - ***čáp černý (Ciconia nigra)*** – silně citlivý na rušení v hnízdní době, – ***luňák červený (Milvus milvus)*** – druh ohrožený kolizemi s rotory větrných elektráren. 1	akceleračních oblastí zařazena území s extrémním a vysokým rizikem střetů ptáků s VTE. 2) Dále bylo pro jednotlivé akcelerační oblasti zpracováno biologické posouzení podle § 11 odst. 3, respektive 4 zákona č. 249/2025 Sb. (ZOZE). Výsledky posouzení byly respektovány při vymezení akceleračních oblastí a na jejich základě byly stanoveny podmínky a zmírňující opatření implementovaná do územních opatření. Jedná se o podmínky pro ochranu významných biotopů, eliminaci negativních vlivů během hnízdního období, monitoring mortality ptáků, využití detekčních systémů, selektivních odstávek a dalších technických opatření ke snižování kolizního rizika ptáků a VTE. 3) Následně proběhlo vyhodnocení vlivu návrhu Změny č. 2 ÚRP na udržitelný rozvoj území, jehož součástí je vyhodnocení vlivu na životní prostředí (SEA) a vyhodnocení vlivů na lokality soustavy Natura 2000. Nebyly identifikovány významné negativní vlivy na populace ptáků, které by bránily vymezení akcelerační oblasti. 4) Na základě stanovisek dotčených orgánů a připomínek veřejnosti bude do územního opatření doplněna podmínka vymezující biologický dozor ve fázi přípravy a realizace VTE, jehož účelem bude eliminovat nebo významně snížit negativní vlivy na zvláště chráněné druhy ptáků. Ustanovení § 4 odst. 3 ZOZE a čl. 15c směrnice RED III sice upřednostňují brownfieldy a degradované plochy, avšak nevylučují vymezení akcelerační oblasti na jiných pozemcích. Vymezení výhradně na degradovaných plochách nebylo s ohledem na prostorové nároky technologie větrných elektráren proveditelné. Návrh Z2 ÚRP byl projednán s obcemi a veřejností v rámci veřejného projednání. Procesy územního plánování, které byly při pořizování Z2 ÚRP respektovány, jsou dlouhodobě nastaveny stavebním zákonem tak, aby byly v souladu s legislativou EU, včetně Aarhuské úmluvy atd. Do návrhu Změny č. 2 ÚRP byly zapracovány výsledky vyhodnocení vlivů na životní prostředí (SEA, Příloha č. 5 k odůvodnění Z2 ÚRP). Oblasti, u nichž autorizované osoby identifikovaly významné negativní nebo kumulativní vlivy, byly ze Z2 ÚRP vyloučeny (odůvodnění Z2 ÚRP, odst. 32). Zpracování VVURÚ odpovídá obsahem i strukturou požadavkům obsaženým v příloze č. 4 stavebního zákona, včetně posouzení kumulativních a synergických vlivů, vlivů na zdraví a hodnocení nulové varianty (platné znění ÚRP) vůči variantě navrhované (Změna č. 2 ÚRP). Zadání Z2 ÚRP schválené Vládou ČR nepožadovalo jiná variantní řešení. Posouzení vlivů na lokality NATURA 2000 je součástí VVURÚ. Pro všechny akcelerační oblasti jsou současně pořizována územní opatření, která obsahují opatření stanovená na základě biologických posouzení. Tato opatření dále zmírňují negativní vlivy, které nebylo možné vyloučit vymezením akcelerační

Poř.č.	Připomínkové místo	Číslo jednací	Článek	AO	Připomínka	Vyhodnocení
					– **orel mořský (*Haliaeetus albicilla*)** – zvláště chráněný druh citlivý na rušení a s vysokým rizikem kolizí, – **ledňáček říční (*Alcedo atthis*)** – druh vázaný na vodní biotopy, citlivý na zásahy do prostředí, – a zásah do migračních tras – výskyt chráněných druhu **netopýra ušatého (*Plecotus auritus*)** – druh vysoce ohrožený kolizemi s rotory větrných elektráren – výskyt chráněných druhu savců - **vydra říční (*Lutra lutra*)** – zvláště chráněný druh závislý na zachování klidového prostředí vodních toků, – **bobr evropský (*Castor fiber*)** – druh významně ovlivňující vodní ekosystémy a citlivý na zásahy do krajiny, – narušení prvků ÚSES (biokoridory) – zásadní změna krajiny a její industrializace – dominantní stavby (až cca 250 m vysoké) viditelné na velké vzdálenosti – chybí posouzení nočního osvětlení – nedostatečně řešen kumulativní vliv více větrných elektráren **2. Nedostatečné posouzení vlivů na vodu a klima** • hrozí narušení vsakování vody do půdy a změna odtokových poměrů, • může dojít ke zhoršení schopnosti krajiny zadržovat vodu a riziko vysychání krajiny • chybí posouzení vlivu na mikroklima, • nejsou dostatečně řešeny dopady na vodní režim území • reálná obava o znehodnocení podzemních zdrojů pitné vody. **3. Zemědělská půda** • zábor a znehodnocení kvalitní orné půdy • možné zásahy do půd I. a II. třídy ochrany (nejcennější půdy) • zhutnění půdy a zvýšení eroze a fragmentace pozemků • nejasný stav a poškození meliorací **4. Nedostatečné posouzení vlivů na obyvatele** • hluk a jeho dlouhodobý vliv nejsou dostatečně vyhodnoceny, • nejsou zohledněny již existující odborné zahraniční studie o negativním vlivu VTE na zdraví člověka, • není dostatečně řešen stroboskopický efekt, • změna charakteru bydlení, • není dostatečně vysvětlen způsob stanovení vzdálenosti od aktuální obytné zástavby a není počítáno s územním rozvojovým plánem obce, • nebyly dostatečně posouzeny dopady na hodnotu nemovitostí a kvalitu bydlení. **C. Technická a bezpečnostní rizika** **1. Nedostatečnost navržených zmírňujících opatření** • navržená opatření pouze částečně zmírňují dopady, ale neřeší samotný střet, • řada opatření je formulována neurčitě a bez jasné kontroly jejich plnění, • významné problémy jsou odkládány až do navazujících řízení. **2. Technická a bezpečnostní rizika** • odlet ledu z rotorů v zimě, požáry zařízení (obtížně zvládnutelné zásahy) a zásah bleskem, 2	oblasti. Podmínky v územních opatřeních zahrnují ochranu prvků lokálního ÚSES a všech biokoridorů, ochranu biotopů, ZPF a PUPFL, dále povinnost biologického dozoru, monitoring mortality ptáků a netopýrů, detekční systémy a další podmínky specifické vzhledem ke konkrétní akcelerační oblasti. Při vymezení akceleračních oblastí nelze předjímat konkrétní technické parametry či přesné umístění záměrů OZE. Obavy z negativních vlivů hluku a stroboskopického efektu řeší podmínky stanovené ve všech územních opatřeních pro akcelerační oblasti pro VTE, které ukládají zpracování hlukové studie, studie působení stroboskopického efektu, včetně minimalizace shadow flicker efektu, a také omezují světelné zatížení. Minimální vzdálenost 500 m od obytné zástavby sídel snižuje rizika pro obyvatele. V případě, že by záměr nesplňoval zákonné hygienické limity (nařízení vlády č. 272/2011 Sb., o ochraně zdraví před nepříznivými účinky hluku a vibrací) a další požadavky vyplývající z příslušných právních předpisů (např. požární bezpečnost) a současně podmínky v územním opatření, nemůže být povolen. Konkrétní bezpečnostní podmínky (odlet námrazy, požár, pád konstrukce) jsou stanovovány stavebním úřadem v rámci povolování záměru. Podmínky stanovené v příslušných územních opatřeních limitují rozsah terénních úprav u větrných elektráren na maximální hodnotu ± 5 m. Konkrétní vliv základových konstrukcí na puklinové systémy a kolektory podzemních vod bude předmětem podrobného hydrogeologického posouzení, které bude zpracováno jako součást dokumentace záměru a bude řešeno v rámci navazujícího řízení o povolení záměru dle stavebního zákona. Narušení systému podzemních vod se s ohledem na mělké založení naprosto převažující většiny VTE (do cca 5 m) a malou plochu narušení podloží (cca 20x20m) nepředpokládá. V souladu s požadavky vodního zákona se v rámci procesu povolování záměru bude vyjadřovat vodoprávní úřad. Ochrana ZPF je řešena v souvisejících územních opatřeních. Podmínkami je zajištěno, že nebudou vznikat neobhospodařovatelné zbytkové zemědělské pozemky ani pozemky bez přístupu k veřejně přístupné pozemní komunikaci. Dále je v nich požadavek na upřednostní nižších tříd ochrany ZPF při realizaci záměrů OZE a je stanovena maximální plocha dlouhodobého nebo trvalého odnětí ZPF pro záměry OZE v celé akcelerační oblasti. Souhlas s odnětím ze ZPF bude vydán v navazujícím řízení dle stavebního zákona. Vymezení akcelerační oblasti v ÚRP nezakládá možnost vyvlastnění ani právo na výstavbu VTE a nevylučuje jiné využití území. Nebylo prokázáno, že by instalace VTE měla významný negativní vliv na cenu nemovitostí či provádění investic. Lokální dopady na cenu nemovitostí konkrétních záměrů nelze

Poř.č.	Připomínkové místo	Číslo jednací	Článek	AO	Připomínka	Vyhodnocení
					• pád částí konstrukce, únik provozních kapalin, • kontaminace půdy a vody, • šíření požáru do krajiny, • v ČR dosud neexistuje právní ani metodická úprava požární bezpečnosti VTE a nejsou stanoveny konkrétní odstupové vzdálenosti od lesů či obytné zástavby z hlediska požárního rizika, • Ministerstvo dopravy připustilo existenci bezpečnostních rizik spojených s VTE, zejména vizuální distrakce řidičů, stínových efektů, nočního překážkového osvětlení, odletu ledu či havárií a odletu částí konstrukcí. Není jasně stanoveno, kdo **ponese odpovědnost za případné škody na zdraví, majetku a životním prostředí.** **D. Rozpor se zákony a právními předpisy ČR a EU** Návrh může být v rozporu zejména s: • zákonem č. 500/2004 Sb., správní řád, • zákonem č. 100/2001 Sb., o posuzování vlivů na životní prostředí (EIA), • zákonem č. 114/1992 Sb., o ochraně přírody a krajiny, • zákonem č. 334/1992 Sb., o ochraně zemědělského půdního fondu, • zákonem č. 283/2021 Sb., stavební zákon, • podmínkami směrnice EU RED III (nevhodně zvolená lokalita, nevyřešené dopady) • principem předběžné opatrnosti dle čl. 191 SFEU, • právem na příznivé životní prostředí dle čl. 35 Listiny základních práv a svobod, • právem na ochranu zdraví dle čl. 31 Listiny základních práv a svobod, • právem na ochranu vlastnictví dle čl. 11 Listiny základních práv a svobod. **Závěr** Navržená akcelerační oblast **má zásadní střety s přírodou, krajinou, vodou i kvalitou života obyvatel**. Tyto problémy nejsou řešeny, ale pouze částečně zmírňovány. Návrh nemá dostatečné podklady, neřeší varianty řešení a nedostatečně hodnotí kumulativní dopady. Z výše uvedených důvodů **požaduji zamítnutí záměru v předložené podobě** a vyloučení realizace větrných elektráren v biologicky cenném, migračně významném a hustě obydleném území.	posuzovat na koncepční úrovni při vymezování akceleračních oblastí v ÚRP. Návrh Změny č. 2 ÚRP byl připraven v souladu s platnou legislativou ČR a EU, včetně zákona č. 249/2025 Sb. (ZOZE), směrnice RED III a Listiny základních práv a svobod; vymezení akceleračních oblastí a podmínky v územních opatřeních jsou stanoveny na základě zákona a v jeho mezích.

Poř.č.	Připomínkové místo	Číslo jednací	Článek	AO	Připomínka	Vyhodnocení
					PŘIPOMÍNKY K: **I. návrhu Změny č. 2 Územního rozvojového plánu ČR (ÚRP ČR)** **II. Vyhodnocení vlivů návrhu Změny č. 2 ÚRP na udržitelný rozvoj území (SEA)** **III. návrhům jednotlivých územních opatření pro akcelerační oblasti (AO) vymezeným v návrhu Změny č. 2 ÚRP** Tímto podávám připomínku k návrhu vymezení akceleračních oblastí AOV77 Petroupim pro větrné elektrárny (VTE). Na základě níže uvedených důvodů nesouhlasím s návrhem změny č. 2 ÚRP ČR, Vyhodnocení vlivů návrhu Změny č. 2 ÚRP na udržitelný rozvoj území (SEA) a návrhům jednotlivých územních opatření pro akcelerační oblasti (AO) vymezeným v návrhu Změny č. 2 ÚRP. Veškeré níže uvedené připomínky se vztahují současně ke všem výše uvedeným projednávaným částem veřejné vyhlášky. **A. Nedostatky návrhu** • návrh není dostatečně odůvodněn a **chybí konkrétní podklady** (zákon č. 500/2004 Sb.) • nebyly dostatečně posouzeny **dopady na životní prostředí** (zákon č. 100/2001 Sb.) • hrozí **narušení krajiny a přírody** (zákon č. 114/1992 Sb.) • návrh **nerespektuje ochranu hodnot území a kvalitu bydlení** (zákon č. 283/2021 Sb.) • nebyly posouzeny jiné **varianty řešení, zejména využití brownfieldů** (opuštěných a již narušených ploch) a návrh tak neodůvodněně zasahuje do volné krajiny • vychází **pouze z expertních odhadů** (počet věží, výkon, rozmístění) • návrh **řeší problémy až dodatečně**, místo aby jim předešel • nejsou dostatečně vyhodnoceny **kumulativní dopady více záměrů v území** **B. Příroda, krajina a životní prostředí** **1. Nedostatečné posouzení vlivů na životní prostředí** – výskyt chráněných druhů ptáků - ***čáp černý (Ciconia nigra)*** – silně citlivý na rušení v hnízdní době, – ***luňák červený (Milvus milvus)*** – druh ohrožený kolizemi s rotory větrných elektráren. 1	

Poř.č.	Připomínkové místo	Číslo jednací	Článek	AO	Připomínka	Vyhodnocení
					– **orel mořský (*Haliaeetus albicilla*)** – zvláště chráněný druh citlivý na rušení a s vysokým rizikem kolizí, – **ledňáček říční (*Alcedo atthis*)** – druh vázaný na vodní biotopy, citlivý na zásahy do prostředí, – a zásah do migračních tras – výskyt chráněných druhu **netopýra ušatého (*Plecotus auritus*)** – druh vysoce ohrožený kolizemi s rotory větrných elektráren – výskyt chráněných druhu savců - **vydra říční (*Lutra lutra*)** – zvláště chráněný druh závislý na zachování klidového prostředí vodních toků, – **bobr evropský (*Castor fiber*)** – druh významně ovlivňující vodní ekosystémy a citlivý na zásahy do krajiny, – negativní vliv na chov včely medonosné – citlivost na hluk, infrazvuk a vibrace – narušení prvků ÚSES (biokoridory) – zásadní změna krajiny a její industrializace – dominantní stavby (až cca 250 m vysoké) viditelné na velké vzdálenosti – chybí posouzení nočního osvětlení – nedostatečně řešen kumulativní vliv více větrných elektráren **2. Nedostatečné posouzení vlivů na vodu a klima** • hrozí narušení vsakování vody do půdy a změna odtokových poměrů, • může dojít ke zhoršení schopnosti krajiny zadržovat vodu a riziko vysychání krajiny • chybí posouzení vlivu na mikroklima, • nejsou dostatečně řešeny dopady na vodní režim území • reálná obava o znehodnocení podzemních zdrojů pitné vody. **3. Zemědělská půda** • zábor a znehodnocení kvalitní orné půdy • možné zásahy do půd I. a II. třídy ochrany (nejcennější půdy) • zhutnění půdy a zvýšení eroze a fragmentace pozemků • nejasný stav a poškození meliorací **4. Nedostatečné posouzení vlivů na obyvatele** • hluk a jeho dlouhodobý vliv nejsou dostatečně vyhodnoceny, • nejsou zohledněny již existující odborné zahraniční studie o negativním vlivu VTE na zdraví člověka, • není dostatečně řešen stroboskopický efekt, • změna charakteru bydlení, • není dostatečně vysvětlen způsob stanovení vzdálenosti od aktuální obytné zástavby a není počítáno s územním rozvojovým plánem obce, • nebyly dostatečně posouzeny dopady na hodnotu nemovitostí a kvalitu bydlení. **C. Technická a bezpečnostní rizika** **1. Nedostatečnost navržených zmírňujících opatření** • navržená opatření pouze částečně zmírňují dopady, ale neřeší samotný střet, • řada opatření je formulována neurčitě a bez jasné kontroly jejich plnění, • významné problémy jsou odkládány až do navazujících řízení. 2	

Poř.č.	Připomínkové místo	Číslo jednací	Článek	AO	Připomínka	Vyhodnocení
					2. Technická a bezpečnostní rizika • odlet ledu z rotorů v zimě, požáry zařízení (obtížně zvládnutelné zásahy) a zásah bleskem, • pád částí konstrukce, únik provozních kapalin, • kontaminace půdy a vody, • šíření požáru do krajiny, • v ČR dosud neexistuje právní ani metodická úprava požární bezpečnosti VTE a nejsou stanoveny konkrétní odstupové vzdálenosti od lesů či obytné zástavby z hlediska požárního rizika, • Ministerstvo dopravy připustilo existenci bezpečnostních rizik spojených s VTE, zejména vizuální distrakce řidičů, stínových efektů, nočního překážkového osvětlení, odletu ledu či havárií a odletu částí konstrukcí. Není jasně stanoveno, kdo **ponese odpovědnost za případné škody na zdraví, majetku a životním prostředí.** **D. Rozpor se zákony a právními předpisy ČR a EU** Návrh může být v rozporu zejména s: • zákonem č. 500/2004 Sb., správní řád, • zákonem č. 100/2001 Sb., o posuzování vlivů na životní prostředí (EIA), • zákonem č. 114/1992 Sb., o ochraně přírody a krajiny, • zákonem č. 334/1992 Sb., o ochraně zemědělského půdního fondu, • zákonem č. 283/2021 Sb., stavební zákon, • podmínkami směrnice EU RED III (nevhodně zvolená lokalita, nevyřešené dopady) • principem předběžné opatrnosti dle čl. 191 SFEU, • právem na příznivé životní prostředí dle čl. 35 Listiny základních práv a svobod, • právem na ochranu zdraví dle čl. 31 Listiny základních práv a svobod, • právem na ochranu vlastnictví dle čl. 11 Listiny základních práv a svobod. **Závěr** Navržená akcelerační oblast **má zásadní střety s přírodou, krajinou, vodou i kvalitou života obyvatel**. Tyto problémy nejsou řešeny, ale pouze částečně zmírňovány. Návrh nemá dostatečné podklady, neřeší varianty řešení a nedostatečně hodnotí kumulativní dopady. Z výše uvedených důvodů **požaduji zamítnutí záměru v předložené podobě** a vyloučení realizace větrných elektráren v biologicky cenném, migračně významném a hustě obydleném území.	
5230.	Procházková Petra, Buček Radoslav, Mgr. Fišarová Monika	MMR-41319-2026-81	99cr, 99czzv	AOV35, AOV101	**Věc: Hromadné předání připomínek veřejnosti ke Změně č. 2 Územního rozvojového plánu ČR** Vážení, tímto předáváme hromadné podání připomínek ke Změně č. 2 Územního rozvojového plánu České republiky. Součástí tohoto podání jsou **3 samostatné připomínky veřejnosti.** Žádáme o zaevidování všech přiložených připomínek jako samostatných podání v rámci procesu pořizování Změny č. 2 ÚRP ČR. **1. Mgr. Fišarová Monika** **Věc: Právní připomínka k návrhu Změny č. 2 Územního rozvojového plánu ČR a k návrhům územních opatřeni pro AOV35 Horní Loděnice a AOV101 Hraničné Petrovice**	**Neakceptováno.** Vymezení obou akceleračních oblastí proběhlo na základě biologického posouzení konkrétních navrhovaných území podle § 11 odst. 3 resp. 4 zákona č. 249/2025 Sb. (ZOZE), jehož výsledky spolu s výsledky vyhodnocení vlivů na životní prostředí (SEA/VVURÚ, Příloha 5 k Změně č. 2 ÚRP) byly zapracovány do návrhu; oblasti, u nichž autorizované osoby identifikovaly významné negativní nebo kumulativní vlivy, byly ze Změny č. 2 ÚRP vyloučeny (odůvodnění Změny č. 2 ÚRP, odst. 32). Pro výběr ploch akceleračních oblastí byla využita mapa citlivosti ptáků vůči VTE zpracovaná Českou společností ornitologickou; území s extrémním a vysokým kolizním rizikem do akceleračních oblastí pokud možno zahrnuta nebyla. Pro každou akcelerační oblast bylo zpracováno biologické posouzení, jehož výsledky byly zapracovány do podmínek územních opatření (ochrana biotopů, biologický dozor, monitoring mortality ptáků, detekční systémy, selektivní

Poř.č.	Připomínkové místo	Číslo jednací	Článek	AO	Připomínka	Vyhodnocení
					Podávám tímto podle § 97 zákona č. 283/2021 Sb., stavební zákon, tuto připomínku k návrhu Změny č, 2 Územního rozvojového plánu ČR a k souvisejícím návrhům územních opatřeni pro akcelerační oblasti AOV35 Horní Loděnice a AOV101 Hraničné Petrovice. Tato připomínka směřuje proti vymezeni AOV35 a AOV101 jako akceleračních oblasti pro rozvoj výroby energie z větrné energie. Současně směřuje proti tomu, aby byla pro uvedené oblasti vydána související územní opatřeni. požaduji, aby byly AOV35 Horní Loděnice a AOV101 Hraničné Petrovice z návrhu Změny č. 2 Územního rozvojového plánu ČR vypuštěny v celém rozsahu. Území dotčené touto připomínkou vymezuji jako město Šternberk, místní část Šternberk- Těšíkov, Těšíkovský Mlýn, obytné a rekreační zázemí Těšíkova, Horní Loděnici, Lipinu, Hraničné Petrovice, Jívovou, kulturní krajinnou oblast Svahy Nízkého Jeseníku, prostor Těšíkovské kyselky, historické lipové aleje, přírodní parky Údolí Bystřice a Sovinecko, ptačí oblast Libavá, EVL Libavá, EVL Údolí Bystřice, migrační koridory, prvky ÚSES a širší krajinu již zatíženou stávajícími větrnými elektrárnami. **I. Nedostatečné prokázáni zákonných podmínek pro vymezeni akceleračních oblasti** Podle § 4 odst. 2 zákona č. 249/2025 Sb., o urychleni využíváni některých obnovitelných zdrojů energie, se akcelerační oblast vymezuje tak, aby záměry pro využiti obnovitelného zdroje energie, pro který je oblast vymezována, neměly s ohledem na limity využiti území významný dopad zejména na životní prostředí a zájmy obrany a bezpečnosti státu. U AOV35 a AOV101 nebylo podle mého názoru přezkoumatelně prokázáno, že tato základní zákonná podmínka je splněna. Nejde o území nízkokonfliktní. Samotné podklady připouštějí střety s krajinným rázem, ptáky, netopýry, migračními koridory, biotopy vybraných zvláště chráněných druhů velkých savců, vodními prvky, ÚSES, půdou, lesem, hlukem, stroboskopickým efektem, obytným a rekreačním prostředím. Naturové posouzeni u AOV35 i AOV101 pracuje s mírně negativními vlivy. SEA uvádí u AOV35 rozděleni původní oblasti mimo jiné z důvodu přírodních biotopů, aktivní zóny záplavového území a ochrany krajinného rázu hradu Šternberk. Tyto skutečnosti odporuji závěru, že jde o území vhodné pro zrychlený akcelerační režim. Podle § 4 odst. 3 zákona č. 249/2025 Sb. se při vymezování akcelerační oblasti upřednostňuji umělé a zastavěné plochy, zejména dopravní infrastruktura a její okolí, parkoviště, zemědělské stavby, stavby pro průmysl včetně nádvoří, skládky, území narušená povrchovou těžbou bez zahájené rekultivace, umělé vodní útvary, objekty technické vodohospodářské infrastruktury a znehodnocená půda. AOV35 a AOV101 však zasahuji do otevřené kulturní, obytné, rekreační, zemědělské, lesní a m. přírodní krajiny. Není přezkoumatelně vysvětleno, proč nebyla dána přednost méně konfliktním umělým, zastavěným nebo znehodnoceným plochám. **II. Rozpor s cíli a úkoly územního plánování** Podle § 38 stavebního zákona má územní plánováni vytvářet předpoklady pro udržitelný rozvoj území ve vyváženém vztahu podmínek pro příznivé životní prostředí, hospodářský rozvoj a soudržnost společenství obyvatel. Dále má chránit a rozvíjet přírodní, kulturní a civilizační hodnoty území a chránit krajinu jako podstatnou složku prostředí života obyvatel a základ jejich totožnosti. Podle § 39 stavebního zákona je úkolem územního plánování zjišťovat a posuzovat stav území, jeho přírodní, kulturní a civilizační hodnoty, problémy a rizika změn v území, stanovovat koncepci využiti území, vytvářet podmínky pro kvalitní bydlení, rekreaci a cestovní ruch, chránit volnou krajinu a zohledňovat adaptaci území na změnu klimatu. Vymezení AOV35 a AOV101 tyto požadavky nenaplňuje. Návrh neprokazuje vyvážené poměřeni energetického zájmu s ochranou krajiny, přírody, bydlení, rekreace, veřejného zdraví, půdy, vodního režimu a vlastnických práv. Zrychlené vymezení tak rozsáhlých území pro VTE v krajině s významnými hodnotami může vést k převáženi jedné složky veřejného zájmu nad ostatními, aniž by bylo přesvědčivě odůvodněno, proč právě zde musí veřejný zájem na akceleraci převážit.	odstávky). Nebyly identifikovány významné negativní vlivy, které by bránily vymezení akceleračních oblastí. Akcelerační oblasti jsou vymezeny mimo nadregionální a regionální biocentra; územní opatření vylučují zásah do prvků lokálního ÚSES a všech biokoridorů, s výjimkou nezbytného křížení liniové dopravní a technické infrastruktury. Při vymezování akceleračních oblastí bylo postupováno v souladu se správním řádem a stavebním zákonem a byly opatřeny všechny relevantní podklady vyžadované právními předpisy. § 68 správního řádu se podle § 174 odst. 1 správního řádu použije pro opatření obecné povahy přiměřeně. K návrhu Změny č. 2 ÚRP a souvisejících územních opatření bylo pořízeno vyhodnocení vlivů na udržitelný rozvoj území (VVURÚ), obsahující jak vyhodnocení vlivů koncepce na životní prostředí (SEA), tak posouzení vlivů na lokality soustavy Natura 2000, zpracovaná osobami s příslušnou autorizací. Obsah VVURÚ zahrnuje všechny náležitosti požadované právními předpisy. VVURÚ nekonstatovalo žádný významný negativní vliv. Podkladem pro návrh a pro VVURÚ bylo též biologické posouzení podle § 11 odst. 3 resp. 4 ZOZE. Ochrana hodnot v území a kvality bydlení byla zajištěna zpracováním a projednáním návrhu v souladu s požadavky stavebního zákona, ZOZE a dalších právních předpisů, zohledněním výsledků biologického posouzení a průběžných výstupů z VVURÚ a zohledněním dalších podkladů, mj. dokumentu Screening území ČR z hlediska ochrany krajinného rázu (Roman Bukáček, Simona Vondráčková, 2025). Ochrana hodnot v území a kvality bydlení byla zajištěna na úrovni koncepce. Podrobnosti, které nelze na úrovni koncepce řešit (např. prokázání splnění hlukových limitů záměrem) budou řešeny na úrovni konkrétních záměrů v souladu se stavebním zákonem, ZOZE a dalšími právními předpisy. Zadání Změny č. 2 ÚRP schválené vládou ČR nepožadovalo variantní řešení. Vlivy návrhu, včetně kumulativních vlivů, byly posouzeny na úrovni koncepce v rámci VVURÚ. Proběhlo hodnocení nulové varianty (platné znění ÚRP) vůči navrhované variantě (Změna č. 2 ÚRP). Při návrhu akceleračních oblastí byla brána v úvahu kritéria uvedená v článku 15c odst. 1 písm. a) bod i) směrnice RED III, resp. § 4 odst. 3 ZOZE. Uvedená ustanovení právních předpisů uvádějí typy území, kde má být vymezení akceleračních oblastí upřednostněno, nevylučují tedy vymezení akcelerační oblasti i v jiných typech území. V případě akceleračních oblastí pro FVE byla upřednostněna území narušená povrchovou těžbou, kde ještě nebyla zahájena rekultivace, brownfieldy, někdejší umělé a zastavěné plochy pro dopravní infrastrukturu – nevyužívaná letiště bývalých vojenských újezdů a jejich blízké okolí), znehodnocená půda, kterou nelze využívat pro zemědělství (půda s vysokým erozním ohrožením). Akcelerační oblasti pro

Poř.č.	Připomínkové místo	Číslo jednací	Článek	AO	Připomínka	Vyhodnocení
					III. Krajinný ráz a kulturní krajina Podle § 12 zákona č. 114/1992 Sb., o ochraně přírody a krajiny, je krajinný ráz chráněn před činností snižující jeho estetickou a přírodní hodnotu. Krajinný ráz Svahů Nízkého Jeseníku, pohledové vazby na Šternberk, Těšíkov, Horní Loděnici, Lipinu, Hraničné Petrovice, Jívovou a širší horizonty směrem k Hané nejsou okrajovou otázkou. Jsou součástí identity území a prostředí života obyvatel. Větrné elektrárny o výšce až 200 m by představovaly výrazné technické dominanty. Vliv takových staveb nelze zmírnit pouze matným povrchem, tlumenou barvou nebo obecnou podmínkou budoucího posouzeni. je nutné hodnotit výšku, pohyb rotorů, noční světelné značeni, dálkovou viditelnost, kumulaci se stávajícími VTE a proměnu měřítka krajiny. Pokud tyto otázky nejsou již nyní přezkoumatelně vyhodnoceny, nelze území zařadit do akceleračního režimu. **IV. Natura 2000, zvláště chráněné druhy, ptáci, netopýři a migrační koridory** Podle § 45i zákona č. 114/1992 Sb. je nutné posuzovat vlivy na evropsky významné lokality a ptačí oblasti. Podle § 5a téhož zákona jsou chráněni volně žijící ptáci a podle § 49 a § 50 zvláště chráněné rostliny a živočichové včetně jejich biotopů. Podle § 67 může být vyžadováno biologické hodnoceni tam, kde může dojit k zásahu do zájmů ochrany přírody a krajiny. U AOV35 a AOV101 nelze ochranu přírody považovat za vyřešenou pouhým odkazem na územní opatřeni a budoucí monitoring. Naturové posouzeni sice nedospívá k závěru o významně negativním vlivu, ale pracuje s mírně negativními vlivy, a to právě v souvislosti s migračními koridory, velkými savci, ptačí oblasti Libavá a chřástalem polním. Mírně negativní vliv neznamená, že území je bezkonfliktní. Naopak potvrzuje, že střety existuji a musí být podrobeny přísnému přezkumu. Zvlášť problematické je, pokud má být ochrana ptáků a netopýrů řešena až následným monitoringem mortality, detekčními systémy nebo provozními omezeními. Tato opatřeni mohou být důležitá u konkrétního záměru, ale nemohou nahradit odpověď na základní otázku, zda má být dané území vůbec zařazeno do zrychleného režimu. Akcelerační oblast má být vymezena tam, kde se významné dopady neočekávají, nikoli tam, kde se dopady očekávají a teprve dodatečně se budou mírnit. **V. Nedostatečné posouzeni vlivů podle zákona č. 100/2001 Sb.** Podle § 2 zákona č. 100/2001 Sb., o posuzováni vlivů na životní prostředí, se posuzuji vlivy na veřejné zdraví, životní prostředí, živočichy, rostliny, biologickou rozmanitost, půdu, vodu, ovzduší, klima, krajinu, přírodní zdroje, hmotný majetek, kulturní dědictví a vzájemné působeni těchto faktorů. Podle § 10i se tento režim uplatňuje také pro územně plánovací dokumentaci. U AOV35 a AOV101 nebyly dostatečně a přezkoumatelně vyhodnoceny kumulativní a synergické vlivy se stávajícími větrnými elektrárnami, dopady na veřejné zdraví, hluk, nízkofrekvenční složky hluku, stroboskopický efekt, noční světelné značeni, krajinný ráz, biologickou rozmanitost, migrační prostupnost, půdu, vodní režim, les, rekreaci, hmotný majetek a kvalitu života obyvatel. Zásadní je, že AOV35 a AOV101 v krajině nepůsobí odděleně. Spolu se stávajícími VTE vytvářejí jeden širší prostor technické zátěže. Posouzeni musí zohlednit skutečný účinek na obyvatele a krajinu, nikoli pouze administrativní členěni na jednotlivé oblasti. **VI. Právo na ochranu vlastnictví, zdraví a příznivé životní prostředí** Jako obyvatelka Šternberka a vlastník nemovitosti v Těšíkově jsem návrhem přímo dotčena. Vymezeni akcelerační oblasti může ovlivnit hodnotu nemovitosti, možnost jejího pokojného užíváni, kvalitu bydlení, rekreaci, krajinné zázemí, hlukovou situaci, pohodu bydlení a celkový charakter místa. Podle ČI. 11 Listiny základních práv a svobod je chráněno vlastnické právo. Podle ČI. 31 Listiny má každý právo na ochranu zdraví a podle ČI. 35 odst. 1 má každý právo na příznivé životní prostředí. Podle či. 35 odst. 3 nesmí nikdo při výkonu svých práv nad míru stanovenou zákonem ohrožovat ani poškozovat životní prostředí, přírodní zdroje a druhové bohatství přírody. Vymezeni akceleračních oblasti nesmí vést k tomu, že budou tato práva fakticky oslabena.	VTE nebylo ve většině případů možno vymezit pouze v územích uvedených výše, a to zejména z důvodů, že technologie větrných elektráren vyžaduje značné rozestupy (v řádu stovek metrů) mezi jednotlivými zařízeními a přesná poloha věží VTE uvnitř AO není známa a není účelné ji na úrovni koncepce určovat. Akcelerační oblasti umožňující výstavbu většího počtu stožárů proto zabírají rozsáhlé území. Ve Změně č. 2 ÚRP nebyly i s ohledem na jejich celostátní význam navrhovány oblasti pro VTE menší než 2,5 km2. Zároveň není žádoucí akcelerační oblasti pro VTE umisťovat v těsné blízkosti obydleného území, což značně limituje využití brownfieldů a dalších zastavěných ploch. Předpokládaný výkon záměrů umístitelných v akcelerační oblasti byl v souladu s § 7 odst. 3 ZOZE stanoven odborným odhadem. Přesný výkon, počet, umístění a výšku věží VTE nelze určit bez znalosti konkrétního záměru, totéž lze říci o umístění panelů FVE, poloze el. vedení, trafostanic atp. Vymezením akcelerační oblasti není povolen konkrétní záměr. Smyslem vymezení akcelerační oblasti a stanovení podmínek v územním opatření není nahradit úvahu stavebníka o tom, v jaké přesné poloze či kapacitě chce v AO svůj záměr zrealizovat. Návrh obsahuje celou řadu podmínek a zmírňujících opatření k předejití možným střetům budoucích záměrů s jinými veřejnými zájmy a v souladu se ZOZE řeší prostřednictvím územního opatření požadavky na budoucí záměry v mnohem větší podrobnosti, než kdyby došlo jen k vymezení plochy či koridoru pro OZE v ÚRP. Kumulativní posouzení vlivů na životní prostředí a veřejné zdraví bylo v rámci SEA provedeno pro každou AO (viz karty AO v příloze č. 2 SEA) i pro Změnu č. 2 ÚRP jako celek. Kumulativní vlivy na krajinný ráz je možno stanovit tam, kde existují prostorově a výškově obdobné stavby a záměry, jinak postrádá hodnocení kumulace smysl. Problematika ochrany ptáků byla řešena během vymezování akceleračních oblastí takto: 1) Podle § 4 zákona č. 249/2025 Sb. (ZOZE) nelze akcelerační oblast vymezit na území evropsky významné lokality a ptačí oblasti. 2) V rámci zpracování návrhu Změny č. 2 ÚRP byly využity mapy citlivosti ptáků vůči výstavbě VTE zpracované podle metodiky BirdLife International Českou společností ornitologickou (https://www.birdlife.cz/mapa-citlivosti-ptaku-vuci-vystavbe-vetrnych-elektraren-v-cesku-novy-nastroj-pro-udrzitelne-planovani/). Na základě map citlivosti nebyla do akceleračních oblastí zařazena území s extrémním a vysokým rizikem střetů ptáků s VTE. 3) Dále bylo pro jednotlivé akcelerační oblasti zpracováno biologické posouzení podle § 11 odst. 3, resp. 4 ZOZE. Výsledky posouzení byly respektovány při vymezení akceleračních oblastí a na jejich základě byly stanoveny podmínky a zmírňující opatření implementovaná do územních opatření. Jedná se o podmínky pro ochranu významných biotopů, eliminaci negativních vlivů během

Poř.č.	Připomínkové místo	Číslo jednací	Článek	AO	Připomínka	Vyhodnocení
					VII. Směrnice RED III a evropský rámec Směrnice RED III podporuje rychlejší rozvoj obnovitelných zdrojů, ale neumožňuje bezbřehé vymezováni akceleračních oblasti v jakékoli krajině. Čl. 15c RED III předpokládá, že oblasti pro zrychlené zaváděni obnovitelných zdrojů budou vymezeny tam, kde se neočekává významný dopad na životní prostředí vzhledem ke zvláštnostem daného území a s využitím odpovídajících dat a mapováni citlivosti. Čl. 15d RED III vyžaduje účast veřejnosti na plánech vymezujících tyto oblasti. U AOV35 a AOV101 nebylo dostatečně prokázáno, že jde o území, kde se významné dopady neočekávají. Podklady naopak ukazuji řadu střetů, které mají být řešeny podmínkami, monitoringem a budoucími řízeními. To je právně problematické, protože následný screening a navazující řízení nemají nahrazovat řádné posouzeni předvídatelných dopadů na úrovni plánu. **VIII. Aarhuská úmluva a účinná účast veřejnosti** Aarhuská úmluva stoji na přístupu k informacím, účasti veřejnosti a přístupu k právní ochraně v záležitostech životního prostředí. U plánů a programů týkajících se životního prostředí má být veřejnost zapojena včas, spravedlivě a transparentně, v době, kdy jsou možnosti ještě otevřené. V této fázi může veřejnost podle § 97 stavebního zákona podat pouze připomínky. Pokud však budou AOV35 a AOV101 schváleny, vytvoří se silný územně plánovací základ pro budoucí zrychlené povolováni. později může být namítáni zásadní nevhodnosti území výrazně obtížnější. o to důležitější je, aby byly připomínky veřejnosti nyní vypořádány konkrétně, věcně a přezkoumatelně, nikoli obecným odkazem na SEA, naturové posouzeni nebo budoucí řízeni. **IX. Opatřeni obecné povahy a omezená možnost obrany** Související územní opatřeni mají povahu opatření obecné povahy. Proti opatřeni obecné povahy nelze podle § 173 odst. 2 správního řádu podat běžný opravný prostředek. Tím se význam tohoto stadia ještě zvyšuje. Pokud obyvatelé, vlastníci a uživatelé nemovitostí nemají k dispozici běžné odvoláni, musí být jejich připomínky vypořádány o to pečlivěji. Nelze připustit, aby se zásadní otázky ochrany přírody, krajinného rázu, veřejného zdraví, hluku, stroboskopického efektu, vlastnických práv a kvality života přesunuly do pozdějších řízeni, zatímco již nyní bude území označeno za vhodné pro akceleraci. **X. Závěrečný návrh** Z výše uvedených důvodů požaduji, aby pořizovatel a následně schvalující orgán: 1. vypustili z návrhu Změny č. 2 Územního rozvojového plánu ČR akcelerační oblast AOV35 Horní Loděnice jako celek; 2. vypustili z návrhu Změny č. 2 Územního rozvojového plánu ČR akcelerační oblast AOV101 Hraničné Petrovice jako celek; 3. nevydali související územní opatřeni pro AOV35 Horní Loděnice a AOV101 Hraničné Petrovice; 4. přezkoumatelně vypořádali soulad návrhu s § 4 odst. 2 a 3 zákona č. 249/2025 Sb., § 38, § 39 a § 97 stavebního zákona, § 12, § 45i a § 67 zákona č. 114/1992 Sb., zákonem č. 100/2001 Sb., směrnici RED III, Aarhuskou úmluvou a Čl. 11, 31 a 35 Listiny základních práv a svobod; 5. nevypořádali tuto připomínku pouze obecným souhrnným odkazem na SEA, naturové posouzeni, územní opatřeni nebo budoucí řízeni. Žádám, aby bylo o všech výše uvedených argumentačních okruzích rozhodnuto konkrétně, věcně a přezkoumatelně. **2. Buček Radoslav**	hnízdního období, monitoring mortality ptáků, využití detekčních systémů, selektivních odstávek a dalších technických opatření ke snižování kolizního rizika ptáků a VTE. 4) Následně proběhlo vyhodnocení vlivu návrhu Změny č. 2 ÚRP na udržitelný rozvoj území, jehož součástí je vyhodnocení vlivu na životní prostředí (SEA) a vyhodnocení vlivů na lokality soustavy Natura 2000. Nebyly identifikovány významné negativní vlivy na populace ptáků, které by bránily vymezení akcelerační oblasti. 5) Na základě stanovisek dotčených orgánů a připomínek veřejnosti byla do územního opatření doplněna podmínka vymezující biologický dozor ve fázi přípravy a realizace VTE, jehož účelem bude eliminovat nebo významně snížit negativní vlivy na zvláště chráněné druhy ptáků. Pro vymezení akceleračních oblastí byla využita vrstva území významných pro netopýry dle podkladů ČESON i výskyt netopýrů hodnocený v rámci biologického posouzení a vyhodnocení SEA. Ochrana netopýrů je dále zajištěna souborem preventivních a provozních opatření, zejména povinností sezónních odstávek v období zvýšeného rizika mortality, využíváním technických prostředků ke snižování kolizního rizika a následným monitoringem letové aktivity netopýrů. Výskyt zvláště chráněných druhů rostlin byl ověřen během provedeného biologického posouzení. Podkladem pro toto posouzení byla zejména nálezová databáze ochrany přírody (NDOP) spravovaná Agenturou ochrany přírody a krajiny ČR. Na základě posouzení byly následně autorizovanou osobou podle § 45j zákona č. 114/1992 Sb., o ochraně přírody a krajiny, v rámci územního opatření pro danou akcelerační oblast stanoveny podmínky na eliminaci či kompenzaci případných negativních vlivů záměrů OZE. Plochy významné z hlediska výskytu zvláště chráněných druhů rostlin nebyly do vymezení akceleračních oblastí zahrnovány. Výskyt přírodních biotopů byl ověřen během provedeného biologického posouzení. Zdrojem informací byla kromě terénního průzkumu zejména průběžně aktualizovaná vrstva mapování biotopů spravovaná Agenturou ochrany přírody a krajiny ČR, která spojitě pokrývá celé území České republiky. Na základě zjištěných skutečností byly následně autorizovanou osobou podle § 45j zákona č. 114/1992 Sb., o ochraně přírody a krajiny, v rámci územního opatření pro danou akcelerační oblast stanoveny podmínky na eliminaci či kompenzaci případných negativních vlivů záměrů OZE. Plošně rozsáhlejší výskyty kvalitních přírodních biotopů nebyly do vymezení akceleračních oblastí zahrnovány. Vliv umístění akceleračních oblastí na prostupnost krajiny a migraci velkých savců byl posuzován v rámci vyhodnocení vlivů návrhu Změny č. 2 ÚRP na udržitelný rozvoj území, jehož součástí je i vyhodnocení vlivů na životní prostředí (SEA) a vyhodnocení vlivů na lokality soustavy Natura 2000. Provedená

Poř.č.	Připomínkové místo	Číslo jednací	Článek	AO	Připomínka	Vyhodnocení
					Věc: Připomínka k návrhu Změny Č. 2 Územního rozvojového plánu ČR-AOV35 Horní Loděnice a AOV101 Hraničné Petrovice Já, níže podepsaný, jako obyvatel města Štemberk s výhledem na svahy Nízkého Jeseníku a žijící ve vzdálenosti cca 3,5 km od plánované AOV 35 a jako osoba s přímým vztahem ke zdejší krajině, podávám podle § 97 zákona č. 283/2021 Sb., stavební zákon, připomínku k návrhu Změny č. 2 Územního rozvojového plánu ČR, konkrétně k akceleračním oblastem AOV35 Horní Loděnice a AOV101 Hraničné Petrovice. Území dotčené touto připomínkou vymezuji jako místní část města Štemberk – Těšíkov a její obytné, rekreační a krajinné zázemí, dále širší území dotčené AOV35 Horní Loděnice a AOV1O1 Hraničné Petrovice, zejména okolí Horní Loděnice, Lipiny, Hraničných Petrovic a Jívové, kulturní krajinnou oblast Svahy Nízkého Jeseníku, území v prostorové vazbě na přírodní parky Údolí Bystřice a Sovinecko, ptačí oblast Libavá, EVL Libavá, EVL Údolí Bystřice, migrační koridory, prvky ÚSES a krajinu již dnes zatíženou stávajícími větrnými elektrárnami. Výše vymezená krajina není prázdnou technickou plochou. Jde o živou krajinu, kde lidé bydlí, odpočívají, hospodaří, chodí do přírody a kde se zároveň vyskytují citlivé druhy živočichů a rostlin. Krajina Svahů Nízkého Jeseníku má přírodní, estetickou, rekreační i identitotvornou hodnotu. Pokud by se zde ve zrychleném režimu umožnilo další umísťování větrných elektráren, hrozí postupná proměna a degradace krásné podhorské krajiny v technizovaný a industrializovaný prostor. Podle § 38 stavebního zákona má územní plánování chránit přírodní, kulturní a civilizační hodnoty území a krajinu jako podstatnou složku prostředí života obyvatel a základ jejich totožnosti. Podle § 39 stavebního zákona má posuzovat stav území, jeho hodnoty a rizika zrněn v území a vytvářet podmínky pro kvalitní bydlení, rekreaci a cestovní ruch. Návrh AOV35 a AOV101 je s těmito cíli v rozporu, protože místo ochrany obytné, rekreační a přírodní krajiny vytváří předpoklad pro další technickou zátěž území. Podle § 4 odst. 2 zákona č. 249/2025 Sb., o urychlení využívání obnovitelných zdrojů energie, má být akcelerační oblast vymezena tak, aby záměry neměly významný dopad zejména na životní prostředí. Tento předpoklad zde splněn není. Samotné podklady připouštějí střety s krajinným rázem, hlukem, stroboskopickým efektem, ptáky, netopýry, migračními koridory. vodními prvky, ÚSES, půdou, přírodou a obytným prostředím. Takové území nelze považovat za nízkokonfliktní. Podle § 4 odst. 3 zákona č. 249/2025 Sb. mají být při vymezování akceleračních oblastí upřednostňovány umělé a zastavěné plochy, například průmyslové areály, dopravní infrastruktura, parkoviště, skládky, území narušená těžbou nebo jinak znehodnocená půda. AOV35 a AOV101 však nejsou navrženy primárně na znehodnocených nebo průmyslových plochách, ale v otevřené kulturní krajině s obytnou, zemědělskou, rekreační, přírodní a krajinářskou hodnotou. To je v rozporu se smyslem zákona i se smyslem akceleračních oblasti podle ČI. 15c směrnice RED III. Současně namítám, že obecný klimatický přínos větrné energie nemůže být použit jako univerzální důvod pro zařazení konkrétní citlivé krajiny do zrychleného akceleračního režimu. Je ale nutné posuzovat nejen samotnou uhlíkovou stopu zdroje, ale také přiměřenost jeho umístění, doprovodné technické nároky a místní dopady na krajinu, přírodu, půdu, vodu, zdraví a kvalitu života obyvatel. Z věrohodných srovnávacích materiálů vyplývá, že větrné nejsou jedinou nízkoemisní cestou. Zpráva UNECE k posuzování životního cyklu zdrojů elektřiny uvádí velmi nízké emise také u jaderné energie, přibližně 5,1-6,4 g CO2 e/kWh, zatímco u onshore větrných elektráren uvádí rozmezí přibližně 7,8-16 g CO_2 e/kWh. NREL obdobně uvádí, že obnovitelné zdroje i jaderná energie mají z hlediska životního cyklu výrazně nižší emise než fosilní zdroje. z toho plyne, že nízká uhlíková stopa větrné energie sama	hodnocení konstatovala, že vliv vymezených akceleračních oblastí (AO) na migraci zvláště chráněných druhů savců není významně negativní, nedojde k významnému bariérovému efektu. Pro ochranu zvláště chráněných druhů velkých savců (rys, vlk, medvěd a los) vymezila Agentura ochrany přírody a krajiny ČR propojenou soustavu ploch a koridorů – tzv. biotop vybraných zvláště chráněných druhů velkých savců, který je součástí územně analytických podkladů (ÚAP). Tyto podklady byly při navrhování AO respektovány, tzv. jádrová území byla z návrhu AO zcela vyloučena a pro koridory je v rámci územních opatření stanovena podmínka zaručující zachování prostupnosti. Několik akceleračních oblastí bylo v rámci úpravy návrhu po společném jednání a veřejném projednání vypuštěno z důvodu minimalizace průniku akceleračních oblastí a migračních koridorů. VTE negenerují větší oplocené areály, půdorysná výměra případných areálů pro skladování elektřiny je v AO pro VTE omezena podmínkou. V případě AO pro FVE je stanovena podmínka na maximální rozlohu jednoho areálu pro FVE a pro skladování elektřiny, podmínka na zajištění průlezů pro drobnější živočichy a podmínka pro oddělení větších areálů neoploceným travním nebo keřovým pásem. Výskyt obojživelníků, plazů, hmyzu a dalších skupin bezobratlých byl posuzován v rámci biologického posouzení. Při vymezování akceleračních oblastí byly zohledněny významné biotopy, mokřady, vodní prvky, přírodní biotopy i další ekologicky cenné lokality. Územní opatření současně stanovují podmínky na ochranu přírodních biotopů a dalších přírodních hodnot území, které budou sloužit také pro ochranu obojživelníků, plazů a hmyzu a dalších skupin bezobratlých. V případě výskytu obojživelníků byla stanovena podmínka zajištění staveniště proti úhynu a zraňování obojživelníků. Na základě stanovisek dotčených orgánů a připomínek veřejnosti byla do územních opatření pro VTE doplněna podmínka vymezující biologický dozor ve fázi přípravy a realizace VTE, jehož účelem bude eliminovat nebo významně snížit negativní vlivy na zvláště chráněné druhy. Akcelerační oblasti jsou vymezeny mimo nadregionální a regionální biocentra ÚSES. Prvkům lokálního ÚSES a všem biokoridorům nebylo možné se při vymezování akceleračních oblastí zcela vyhnout, proto je ve všech souvisejících územních opatřeních stanovena podmínka, která vylučuje zásah do ploch a koridorů lokálního ÚSES, nadregionálních a regionálních biokoridorů, vyjma nezbytného křížení liniové dopravní a technické infrastruktury s biokoridory. Akcelerační oblasti nezahrnují území specifikovaná v § 4 odst. 1 ZOZE a v nařízení vlády č. 507/2025 Sb. Nebylo však možné se vyhnout návrhu akceleračních oblastí v „běžné krajině“, podobně jako se nelze vyhnout např. vymezování koridorů pro dopravní stavby či produktovody. V běžné volné krajině je míra

Poř.č.	Připomínkové místo	Číslo jednací	Článek	AO	Připomínka	Vyhodnocení
					o sobě neprokazuje, že právě AOV35 aAOVl01 jsou vhodným, přiměřeným a nenahraditelným řešením. Také Evropská komise zařadila za určitých podmínek některé jaderné činnosti do systému EU taxonomie jako činnosti, které mohou přispívat k dekarbonizaci. Evropská klimatická politika tedy nestojí pouze na větru a slunci, ale připouští více nízkoemisních cest. Pokud existují různé nízkoemisní varianty výroby elektřiny, nelze veřejný zájem na dekarbonizaci vykládat tak, že každá větrně jen trochu vhodná lokalita musí být automaticky podřízena výstavbě VTE, bez ohledu na krajinné, přírodní, obytné a rekreační hodnoty. U větrných elektráren je navíc nutné hodnotit i systémové souvislosti. Mezinárodní energetická agentura upozorňuje, že větrná a solární energie jsou proměnlivé zdroje závislé na počasí a jejich vyšší podíl vyžaduje posílení flexibility celé elektrizační soustavy, včetně síti, akumulace, řiditelných zdrojů a řízení spotřeby. Skutečný přínos konkrétní akcelerační oblasti proto nelze hodnotit jen podle instalovaného výkonu nebo obecného tvrzení o nízkých emisích, ale také podle reálné využitelnosti zdroje, nároků na připojení a regulaci a celkových dopadů v území. V případě AOV35 a AOVl01 proto nelze vystačit s obecným tvrzením, že VTE přispívají k dekarbonizaci. Pořizovatel musí přezkoumatelně doložit, že klimatický a energetický přínos právě těchto dvou oblasti převažuje nad zásahy do krajinného rázu, obytného a rekreačního prostředí, ptáků, netopýrů, hmyzu, migračních koridorů, půdy, vodního režimu a kvality života obyvatel. Dekarbonizace není bianco šek na industrializaci každé větrné lokality. U takto citlivého území musí být prokázána nejen obecná nízkoemisnost technologie, ale i místní přiměřenost zásahu. U AOV35 a AOV101 toto podle mého názoru prokázáno nebylo. zdrojově viz zejména: UNECE- Life Cycle Assessment of Electricity Generation Options ; NREL- Life CYcič Greenhouse Gas Emissions from Electricity Generation (není jasné, který odkaz je míněn); European Commission- EU Taxonomy Complementary Climate Delegated Act (není jasné, který odkaz je míněn); IEA- Integrating Solar and Wind . Zásadní nedostatek spatřuji v dopadech na netopýry. Větrné elektrárny představují pro netopýry prokazatelné riziko. Netopýři mohou hynout nárazem do rotujících lopatek; v odborné literatuře je řešeno také barotrauma, tedy poškození tkání způsobené prudkými změnami tlaku v blízkosti lopatek. Některé studie uvádějí, že rychle se pohybující lopatky mohou být pro netopýry obtížně včas detekovatelné, protože jejich echolokační signály se ve vzduchu rychle tlumí a nemusí jim dát dostatečný čas k úhybnému manévru. Právě netopýři jsou u větrných elektráren jednou z nejohroženějších skupin. Úhyny nelze bagatelizovat tím, že se po uvedení elektráren do provozu bude provádět monitoring mortality. Monitoring pouze zaznamená mrtvé jedince, ale nezabrání jejich usmrcení. Pokud podklady již nyní připouštějí výskyt nebo aktivitu citlivých druhů netopýrů, musí být ochrana řešena preventivně. Požaduji, aby byly AOV35 a AOV101 posouzeny z hlediska celoroční aktivity netopýrů, letových koridorů, potravních biotopů, úkrytů, rozmnožovacích kolonií, migračních tahů a rizika kolizí v rotorové výšce. Riziko pro ptáky je rovněž zásadní. Ptáci hynou zejména přímým nárazem do lopatek, stožárů nebo souvisejících konstrukcí, případně mohou být vytlačováni z hnízdišť, potravních biotopů nebo migračních tras. U velkých druhů, dravců, čápů, jeřábů, chřástalů a dalších citlivých ptáků může mít úbytek i menšího počtu jedinců významný dopad na populaci. Odborné práce a projekty řeší snižování kolizí například nátěrem jedné lopatky na černo, což samo ukazuje, že kolizní riziko ptáků s lopatkami VTE je reálný problém, nikoli pouhá obava veřejnosti. V podkladech jsou zmiňováni citliví ptáci a netopýři a území má vazby na ptačí oblast Libavá, EVL Libavá, EVL Údolí Bystřice, migrační koridory a biotopy vybraných zvláště chráněných druhů velkých savců. Takové území nelze označit za vhodné pro zrychlený režim, pokud nejsou střety s přírodou	antropogenního ovlivnění člověkem značná (např. zemědělskou velkovýrobou, silnicemi, železnicemi). Záměry pro využití OZE, pro něž jsou akcelerační oblasti vymezovány, tedy nelze vnímat jako industrializaci krajiny. Problematika krajinného rázu a ochrany hodnot v krajině byla brána v úvahu po celou dobu přípravy návrhu a návrh byl s ohledem na dopady na krajinu a hodnoty v krajině opakovaně upravován, viz mj. mapa vypuštěných akceleračních oblastí v příloze č. 3 SEA. K dalšímu zmenšení vymezeného souboru akceleračních oblastí došlo na základě uplatněných stanovisek a připomínek, často mj. právě s ohledem na ochranu hodnot v krajině. Ačkoliv při příznivé viditelnosti mohou být větrné elektrárny pozorovatelné až na vzdálenost několika desítek kilometrů, neznamená to, že by se při velkých vzdálenostech výrazně pohledově uplatňovaly. Zaprvé, morfologií terénu, vegetace či staveb může být větrná elektrárna od pozorovatele zcela odcloněna. Zadruhé, čím víc je větrný park od pozorovatele vzdálen, tím menší část zorného pole pozorovatele zabírá, a tím více také splývá s horizontem, jak s rostoucí vzdáleností ubývá schopnost pozorovatele rozlišit detaily a jak i při průzračně čisté obloze s rostoucí vzdáleností splývají barvy terénu, vegetace a staveb do modrošedobílých tónů. Do ÚO jsou zapracovány konkrétní podmínky na minimalizaci vlivu osvětlení záměrů OZE. Podrobněji lze tuto problematiku řešit při povolení konkrétního záměru. Konkrétní vliv základových konstrukcí na puklinové systémy a kolektory podzemních vod bude předmětem podrobného hydrogeologického posouzení, které bude zpracováno jako součást dokumentace záměru a bude řešeno v rámci navazujícího řízení o povolení záměru dle stavebního zákona. Narušení systému podzemních vod a schopnosti krajiny zadržovat vodu se s ohledem na mělké založení naprosto převažující většiny VTE (do cca 5 m) a malou plochu narušení podloží (cca 20x20m) nepředpokládá. Významné ovlivnění mikroklimatu u FVE ani VTE se nepředpokládá. V rámci souvisejících územních opatření jsou stanoveny podmínky, které zajišťují ochranu protierozních opatření, funkčních melioračních zařízení, vodních toků a ploch a rovněž omezující možné terénní úpravy. V lokalitách, které indikovala biologická posouzení, je navíc v souvisejících územních opatřeních stanovena podmínka, která ukládá přednostní využívání propustných materiálů schopných vsakování pro všechny obslužné komunikace a v případech, kdy je nezbytné použití nepropustných povrchů, musí být tyto plochy povinně doplněny funkčním systémem vsakování nebo retence srážkových vod. Vzdálenost záměrů OZE od vodních ploch a toků, mokřadů apod. byla ošetřena podmínkou v územních opatřeních (v závislosti na výskytu takových území v akcelerační oblasti).

Poř.č.	Připomínkové místo	Číslo jednací	Článek	AO	Připomínka	Vyhodnocení
					předem a přesvědčivě vyloučeny. Podle § 5a zákona č. 114/1992 Sb. jsou chráněni volně žijící ptáci. Podle § 49 a § 50 téhož zákona jsou chráněny zvláště chráněné rostliny a živočichové včetně jejich biotopů a vývojových stadií. Podle § 45i je třeba posoudit vlivy na evropsky významné lokality a ptačí oblasti. Pokud existuje nejistota, musí být použita zásada předběžné opatrnosti. Návrh nedostatečně řeší také hmyz. Větrné elektrárny mohou hmyz ovlivnit více způsoby: přímými srážkami s lopatkami, tlakem a prouděním vzduchu v okolí rotorů, zrněnou mikrohabitatů při výstavbě, záborem luk, cest, mezí a vodních prvků, nočním osvětlením a změnou potravních řetězců. Hmyz přitom není jen ,,drobnost". Je základem potravy pro ptáky a netopýry, opyluje rostliny, podílí se na fungování půdy a celé krajiny. Pokud se naruší hmyz, naruší se celá síť života v území. Požaduji proto, aby byly posouzeny nejen ptáci a netopýři, ale také hmyz, zejména motýli, brouci, opylovači a druhy vázané na luční a mokřadní biotopy. V území Těšíkova a Lipiny jsou místně uváděna místa s výskytem modráska bahenního. U tohoto druhuje nutné hodnotit nejen samotného motýla, ale také živnou rostlinu krvavec toten, hostitelské mravence, režim seče nebo pastvy, vlhkost luk a návaznost celého biotopu. Krátké nebo jednorázové posouzeni nemůže takové vazby spolehlivě zachytit. Zásadně požaduji, aby pořizovatel nechal odborně prověřit stav přírody v okolí stávajících větrných elektráren v širším území Horní Loděnice, Těšíkova, Lipiny, Hraničných Petrovic a Jívové a porovnal jej se stavem před realizací těchto VTE, pokud jsou taková data dostupná. Pokud stát tvrdí, že nové akcelerační oblasti nepovedou k významným dopadům, měl by nejdříve vyhodnotit, co již existující větrné elektrárny v této krajině skutečně způsobily. Je nutné porovnat stav ptáků, netopýrů, hmyzu, půdy, vodního režimu, krajinného rázu a rekreační hodnoty území před výstavbou stávajících VTE a po jejich dlouhodobém provozu. Za nedostatečné považuji, pokud se ochrana přírody přesouvá až do navazujících řízení a do provozního monitoringu. Akcelerační oblast má být podle své podstaty předem vybrané území, kde se neočekává významný dopad na životní prostředí. Není přípustné nejprve vymezit akcelerační oblast a teprve potom zjišťovat, zda v ní hynou ptáci, netopýři, hmyz nebo zda se narušuji biotopy. To je obrácená logika ochrany přírody. Vlivy na půdu a vodní režim jsou rovněž podceněny. U větrných elektráren nejde pouze o stožár. Součásti jsou masivní železobetonové základy, manipulační a montážní plochy, přístupové komunikace, kabelové trasy, odvodnění a stavební doprava. Tyto zásahy mohou způsobovat zhutnění půdy, omezeni vsakováni vody, zrněny odtokových poměrů, narušeni půdního profilu, půdních organismů a ztrátu retenční schopnosti krajiny. V území ohroženém suchem je takový zásah mimořádně závažný. Odborné studie upozorňují, že vibrace větrných turbín se mohou přenášet přes základ do půdy; výzkum u žížal dokonce popisuje negativní vliv vibračního hluku z větrných turbín na jejich přítomnost v půdě a uvádí možné mechanismy přes půdní vibrace a zrněny fyzikálního prostředí půdy. Žížaly přitom nejsou okrajový detail — jsou základními půdními organismy, které provzdušňují půdu, podporují vsakování vody, tvorbu humusu a úrodnost. Pokud z krajiny mizí edafon, tedy půdní organismy, mizí i přirozená schopnost půdy zadržet vodu a obnovovat svou úrodnost. Požaduji proto, aby byly posouzeny dopady na edafon, žížaly, půdní mikroorganismy, zhutnění půdy, vsakování vody, retenci, erozi, meliorace a dlouhodobou schopnost půdy plnit produkční, retenční a ekologické funkce. Pokud mají být v území budovány další základy, cesty a kabelové trasy, musí být nejprve věrohodně a ověřitelně doloženo, že tím nedojde k dalšímu poškození půdy a vodního režimu krajiny.	AO pro FVE v souladu s nařízením vlády č. 507/2025 Sb. nelze vymezovat na I. a II. třídě ochrany ZPF. Vymezování AO pro VTE na I. a II. třídě ochrany ZPF právní předpisy umožňují a v řadě případů se mu nebylo možné vyhnout s ohledem na velkou rozlohu AO pro VTE celostátního významu a mozaikovité prolínání půd I. a II. třídy ochrany ZPF napříč územím. Samotné VTE a doprovodné stavby (např. příjezdová cesta) zaberou jen zlomek území akcelerační oblasti, zábor zemědělské půdy lze odůvodnit veřejným zájmem na výstavbě záměrů pro využití OZE. V návrhu Změny č. 2 ÚRP pro veřejné projednání byl vyhodnocen potenciální celkový zábor na I. a II. třídě ochrany ZPF v rozsahu 95,3 ha, což představuje 0,2 % z navrhované rozlohy AO. Územní opatření stanoví podmínky, které vyžadují zachování funkčnosti stávajících meliorací, zakazují poškozování protierozních opatření a vylučují vznik pozemků bez přístupu či neobhospodařovatelných ploch; všechna tato opatření zajišťují ochranu zemědělského hospodaření v akceleračních oblastech. Na základě vypořádání stanovisek a připomínek byla stanovena podmínka v územních opatřeních na maximální celkovou plochu pro odnětí ZPF v AO pro záměry OZE. Ke zhutňování půdy ve volné krajině dochází zejména pojezdy těžké zemědělské techniky, významný vliv AO pro VTE na zhutnění půdy se nepředpokládá (ke zhutňování by mohlo dojít zejména při výstavbě pojezdem stavební techniky, tyto dopady lze zmírnit správnou organizací staveniště, která by byla řešena při povolení konkrétního záměru), v případě AO pro FVE dojde případnou následnou realizací FVE naopak k zabránění dalšího zhutňování půdy v areálu FVE zemědělskou technikou. Právo na ochranu zdraví je dáno platnou legislativou ČR a EU. Ustanovení obecně závazných právních předpisů týkajících se hlukové zátěže nejsou vymezením akceleračních oblastí dotčena, konkrétní záměry pro využití OZE budou muset splnit příslušné hlukové limity. Záměry OZE v akcelerační oblasti musí též splnit požadavky na výstavbu podle stavebního zákona a vyhlášky č. 146/2024 Sb. Dodržení požadavků na výstavbu bude předmětem řízení o povolení záměru. Do ÚO u všech AO pro VTE je zapracována podmínka zpracování hlukové studie a minimalizace shadow flicker efektu (míhání stínů). U stroboskopického efektu je minimalizace zajištěna běžně používanými materiály a nátěry na lopatky VTE. Záměry pro využití OZE, zejména VTE, budou v okolí vizuálně patrné, promění tedy jeho vzhled. Neexistuje však právo na zachování stále stejného vzhledu okolí. Vymezení AO bylo provedeno s ohledem na ochranu kulturních, historických a přírodních hodnot v území a územní opatření obsahují vícero podmínek. Ke změně charakteru bydlení: Samotné vymezení akcelerační oblasti nemá vliv na kvalitu bydlení v okolí. Následné záměry pro využití OZE, zejména VTE, nelze umístit do území tak, aby

Poř.č.	Připomínkové místo	Číslo jednací	Článek	AO	Připomínka	Vyhodnocení
					Dále požaduji posouzení možného uvolňování částic z lopatek větrných elektráren. Odborné práce popisují erozi lopatek a uvolňování plastových, resp. mikroplastických částic z povrchových vrstev; u onshore i offshore VTE jsou uváděny odhady v řádu desítek až stovek gramů materiálu na lopatku a rok podle podmínek a technologie. Tyto částice mohou být větrem šířeny do okolní půdy, vody a vegetace. Nelze bez posouzeni tvrdit, že dlouhodobý provoz většího množství VTE nemůže mít žádný dopad na půdu, vodu, živočichy ani člověka. V tomto směru je nutné uplatnit princip předběžné opatrnosti. Než budou další VTE umístěny do krajiny, kde se již nachází stávající větrné elektrárny, musí být posouzeno, zda v jejich okolí nedochází ke kumulaci částic z eroze lopatek, zda se tyto částice neukládají v půdě, vodních prvcích, vegetaci a zda nemohou ovlivnit hospodářská zvířata, volně žijící živočichy ani obyvatele. Pokud tyto otázky nejsou věrohodně a ověřitelně vyhodnoceny, nelze zodpovědně tvrdit, že dopady jsou nevýznamné. Za zásadní považuji také vliv na lidské zdraví. Hluk větrných elektráren nelze redukovat pouze na formální splnění běžných hlukových limitů. Je nutné hodnotit noční rušení, tónové složky zvuku, nízkofrekvenční složky hluku, amplitudovou modulaci, vibrace, stroboskopický efekt, světelné značení, stresové působení a kumulaci se stávajícími VTE. V území, kde lidé bydlí a rekreují se, nelze zdraví a pohodu obyvatel odsouvat na druhou kolej. Konkrétní zahraniční zkušenosti ukazují, že hluk větrných elektráren může být problematický i tehdy, když jsou podle měření formálně dodrženy běžné imisní limity. V případě německého větrného parku Kónigseiche u Baierecku bylo po stížnostech obyvatel provedeno noční imisní měření. Podle informací zveřejněných s odkazem na Landratsamt Góppingen byly sice příslušné imisní hodnoty dodrženy, avšak při vyšších rychlostech větru byla zjištěna tónová složka zvuku, která je vnímána jako zvlášť rušivá. Provozovatel proto přistoupil k omezeni provozu při vyšších rychlostech větru a k ověření dalších technických opatření. Tento příklad nepředstavuje důkaz, že stejná situace musí automaticky nastat u AOV35 a AOV101. Je však důležitým varováním, že u VTE nestačí posoudit pouze průměrnou nebo modelovou hladinu hluku v dB(A). Rozhodující může být také charakter zvuku - zejména tónové složky, nízkofrekvenční složky, amplitudová modulace, pulzní charakter, noční provoz a závislost hluku na atmosférickém tlaku, vlhkosti vzduchu, za deště, směru a síle větru. Tyto jevy mohou být pro obyvatele rušivé i v situaci, kdy je formálně konstatováno splnění běžných limitů. Požaduji proto, aby uAOV35 aAOV101 nebyla hluková otázka odkládána pouze do budoucího řízení k jednotlivým záměrům. již při vymezování akceleračních oblastí musí být přezkoumatelně doloženo, jak budou posouzeny noční hluk, tónové složky, nízkofrekvenční hluk, amplitudová modulace, vliv směru a síly větru, vliv počasí, členitost terénu, nízké hlukové pozadí venkovské krajiny a kumulace se stávajícími VTE. Bez takového posouzení nelze přesvědčivě tvrdit, že území je vhodné pro zrychlený akcelerační režim. Zdrojově viz zejména: informace k měření hluku ve větrném parku Königseiche u Baierecku zveřejněné s odkazem na Landratsamt Göppingen; dále obecně stanovisko Státního zdravotního ústavu ke zdravotním rizikům VTE, které zdůrazňuje význam místních podmínek. směru a síly větru, hluku pozadí a charakteru zvuku při posuzováni obtěžováni a rušeni spánku. Podle ČI. 31 Listiny základních práv a svobod má každý právo na ochranu zdraví a podle ČI. 35 odst. l Listiny má každý právo na příznivé životní prostředí. Podle ČI. 35 odst. 3 Listiny nesmí nikdo při výkonu svých práv nad míru stanovenou zákonem ohrožovat ani poškozovat životní prostředí, přírodní zdroje a druhové bohatství přírody. Z hlediska práva Evropské unie je relevantní ČI. 37 Listiny základních práv EU a ČI. 191 Smlouvy o fungování EU, podle něhož je politika životního prostředí založena mimo jiné na zásadě předběžné opatrnosti a zásadě prevence.	žádným způsobem neovlivnily krajinný ráz v okolí. Návrh vymezení akceleračních oblastí a podmínek v územních opatřeních se proto soustředil na nalezení území, kde by vliv předpokládaných budoucích záměrů na krajinný ráz nebyl významně negativní a na formulaci podmínek, které by přispěly k jeho zmírnění. V průběhu přípravy návrhu byla řada akceleračních oblastí zmenšena či zcela vypuštěna. Mj. z důvodu ochrany krajinného rázu došlo v řadě AO ke snížení limitu pro maximální výšku větrných elektráren z původní hodnoty 250 m na hodnotu nižší (zpravidla 200 nebo 185 m). Kromě toho byly v územních opatřeních navrženy některé další podmínky k ochraně krajinného rázu a minimalizaci vizuálního dopadu záměrů pro využití OZE na okolí, týkající se např. maximálních rozměrů souvisejících areálů pro skladování elektřiny, barevného řešení vedlejších staveb a zařízení záměrů pro využití OZE nebo výškového omezení pro trvalé terénní úpravy v místě větrné elektrárny. Záměry pro využití OZE budou muset splnit všechny legislativou požadované hygienické limity (např. hlukové). Z hlediska ceny nemovitostí se v českém prostředí otázkou případného vlivu VTE na cenu nemovitostí zabývala studie *Vliv větrných elektráren na ceny nemovitostí v Česku (David Slavata, Bohumil Frantál, 2025).* Studie neprokázala, že by instalace VTE měla významný negativní vliv na cenu nemovitostí či provádění investic. Lokální dopady na cenu nemovitostí konkrétních záměrů nelze posuzovat na koncepční úrovni při vymezování AO v ÚRP. Nebyl shledán významný negativní vliv AO na podnikání, cestovní ruch, rekreaci, ani na zemědělské a lesnické hospodaření. Požadavky na minimální vzdálenost VTE, FVE nebo akceleračních oblastí od obytné zástavby nejsou v českém právu ani v právu EU stanoveny. V rámci návrhu Změny č. 2 ÚRP byly AO pro VTE vymezovány v odstupové vzdálenosti minimálně 500 metrů od obytné zástavby sídel. Tato hodnota byla určena odborným odhadem jako vzdálenost, pod níž významně klesá pravděpodobnost, že by konkrétní záměry VTE splnily hlukové limity vůči obytné zástavbě (byť existují i případy ještě menší vzdálenosti mezi VTE a bydlením). Konkrétní záměry pro využití OZE musí následně v navazujícím řízení splnit veškeré zákonné hygienické a hlukové limity. Vymezení akcelerační oblasti ve vzdálenosti 500 m od obytné zástavby tedy neznamená, že právě ve vzdálenosti 500 m od obytné zástavby budou poté VTE umisťovány. Co se týče požadavků na zajištění ochrany před odletující námrazou, řešení účinků případného zásahu bleskem, požární bezpečnosti (včetně zmenšení rizika šíření případného požáru VTE do okolí, např. do lesa), zajištění mechanické stability (zabránění pádu konstrukce), prevence úniku provozních kapalin, prevence kontaminace vody a půdy konkrétním

Poř.č.	Připomínkové místo	Číslo jednací	Článek	AO	Připomínka	Vyhodnocení
					Zvlášť problematické jsou procesní “kličky" akceleračního režimu. V této fázi mohou obyvatelé podle § 97 stavebního zákona podat pouze připomínky. Pokud ale budou AOV35 a AOVl01 schváleny, vznikne silný územně plánovací základ pro budoucí zrychlené povolování větrných elektráren. V navazujících řízeních už může být prostor obyvatel, vlastníků, chatařů a spolků namítat zásadní otázky výrazně zúžen, protože se bude tvrdit, že území bylo jako vhodné vyhodnoceno již nyní. To je nepřiměřené, pokud zásadní otázky ochrany přírody, zdraví, krajiny a půdy nebyly skutečně vyřešeny. Takový postup je v napětí s Aarhuskou úmluvou. Ta stojí na třech pilířích: přístupu k informacím, účasti veřejnosti a přístupu k právní ochraně v záležitostech životního prostředí. U plánů a programů týkajících se životního prostředí Čl. 7 Aarhuské úmluvy vyžaduje spravedlivou a transparentní účast veřejnosti; Čl. 6 pracuje s principem včasné účasti veřejnosti v době, kdy jsou všechny možnosti ještě otevřené. Pokud se nyní formálně vyslechnou připomínky, ale faktické rozhodnutí o vhodnosti území se učiní bez skutečného vypořádání námitek obyvatel a s odkazem na budoucí řízeni, nejde o účinnou účast veřejnosti. Čl. 15d směrnice REED lll rovněž vyžaduje účast veřejnosti na plánech určujících oblasti pro zrychlené zavádění obnovitelných zdrojů. Tato účast nesmí být prázdnou formalitou. Pokud veřejnost upozorňuje na konkrétní střety s přírodou, zdravím, krajinou, půdou, vodou, zvířaty a vlastnickými právy, musí být tyto připomínky vypořádány konkrétně a přezkoumatelně. Nestačí obecná věta, že vše bude řešeno později. Další problém spočívá v tom, že územní opatřeni má mít povahu opatření obecné povahy. Proti opatření obecné povahy nelze podle § 173 odst. 2 správního řádu podat běžný opravný prostředek. Tím se ještě více zvyšuje význam tohoto stadia. Pokud obyvatelé nemají běžné odvolání, musí být jejich připomínky vypořádány o to pečlivěji. Jinak dochází k faktickému odsunutí občanů na druhou kolej. Z hlediska krajinného rázu jde o mimořádně citlivý zásah. Podle § 12 zákona č. 114/1992 Sb. je krajinný ráz chráněn před činností snižující jeho estetickou a přírodní hodnotu. Větrné elektrárny vysoké 200 m, a v budoucnu i vyšší stroje blížící se 250 m, nejsou běžným krajinným prvkem. V otevřené vrchovinné krajině mohou být viditelné na desítky kilometrů; u velmi vysokých staveb je třeba hodnotit viditelnost v širokém okruhu, včetně horizontů, příjezdových cest, vyhlídek, rekreačních tras a sídel. Nestačí posuzovat pouze nejbližší pohledy. Pokud by se podobný přístup k akceleračním oblastem rozšířil plošně, hrozí, že krásná krajina České republiky se postupně změní v industriální energetický prostor, kde budou z mnoha míst vidět vysoké kovové konstrukce, pohybující se rotory a noční světelná signalizace. Obnovitelné zdroje mají smysl, ale nesmí být umisťovány bez rozlišování hodnoty místa. Krajina není prázdný technický nosič pro energetiku; je to prostředí života lidí, zvířat a rostlin. Namítám proto, že návrh AOV35 a AOV101 je zatížen zásadními vadami: nebylo dostatečně prokázáno, že se nejedná o území s významnými dopady na životní prostředí; nebyly upřednostněny umělé a znehodnocené plochy; nebyly dostatečně posouzeny dopady na ptáky, netopýry, hmyz, modráska bahenního, velké savce, půdní organismy, vodní režim, krajinný ráz a veřejné zdraví; nebyl prověřen stav přírody kolem stávajících VTE a porovnán se stavem před jejich realizací; nebyly dostatečně vyhodnoceny mikroplastické částice z eroze lopatek, vibrace, zhutnění půdy, ztráta retenční schopnosti krajiny a specifické hlukové jevy včetně tónových složek a amplitudové modulace; nebylo přezkoumatelně doloženo, že klimatický a energetický přínos právě AOV35 a AOV1O1 převažuje nad místními dopady v této citlivé krajině; a současně hrozí oslabení práv obyvatel a veřejnosti v budoucích zrychlených řízeních.	záměrem, prevence bezpečnostních rizik konkrétního záměru pro silniční či jinou dopravu, tyto záležitosti budou řešeny při povolování konkrétního záměru. Požadavky na výstavbu uvedené ve stavebním zákonu a ve vyhlášce č. 146/2024 Sb., stejně jako požadavky složkových předpisů na stavební záměry z oblasti požární ochrany, hygieny, ochrany před závadnými látkami a dopravy nejsou vymezením akcelerační oblasti dotčeny. Z hlediska koncepční úvahy při vymezení akcelerační oblasti lze konstatovat tolik, že VTE jsou běžně vybaveny detektory námrazy a vibrací, které zastaví provoz. Eliminace vzniku námrazy na lopatkách větrných elektráren je v prvořadém zájmu provozovatele, protože snižuje výkon a může dojít k poškození zařízení. Kromě speciálních nátěrů omezujících vznik námrazy se v případě stavby ve vyšších nadmořských výškách využívá vyhřívání listů rotorů (elektrické či horkovzdušné). Listy rotorů VTE jsou vyrobeny z kompozitního materiálu, který kombinuje nejčastěji skleněná vlákna a epoxidovou pryskyřici. Hlavní složkou epoxidových pryskyřic je bisfenol A (BPA). BPA je běžně používán při výrobě různých druhů plastů a riziko pro člověka vzniká zejména při kontaktu plastového obalu s potravinami či pitnou vodou. Vlivem opotřebování může při provozu VTE docházet k uvolňování drobných částic kompozitu a krycího povrchového nátěru v množství desítek, maximálně nižších stovek gramů ročně v případě vnitrozemských elektráren. Částice se rychle deponují na pozemcích v blízkosti VTE, kde dochází k jejich postupné degradaci za vzniku netoxických produktů. K vyluhování BPA do podzemních vod ve významné míře nedochází. V současnosti přední výrobci VTE per- a polyfluoroalkylové látky (PFAS) k povrchovému ošetření listů rotorů nepoužívají, pro povrchovou úpravu se nejčastěji aplikují netoxické polymery na bázi polyuretanu (běžná součást nátěrových hmot využívaných v domácnostech). Ani v zemích s největší hustotou VTE, jako je Dánsko nebo Německo, nebyl zdokumentován případ, kdy by se abraze lopatek projevovala v potravním řetězci a kontaminaci potravin ve vyšší míře než v jiných oblastech bez VTE. Obecně existují řádově vyšší zdroje znečištění mikroplasty. Odpovědnost za škody vzniklé provozem stavby (např. VTE) má provozovatel, který odpovídá za její technický stav a bezpečnost provozu, a to podle občanského zákoníku (zákon č. 89/2012 Sb.). Jak již bylo konstatováno výše, kumulativní posouzení vlivů na životní prostředí a veřejné zdraví bylo v rámci SEA provedeno pro každou AO (viz karty AO v příloze č. 2 SEA) i pro Změnu č. 2 ÚRP jako celek. Při vymezování akceleračních oblastí bylo postupováno v souladu s právními předpisy ČR a EU a mezinárodními smlouvami. Územní opatření obsahují konkrétní podmínky k zajištění ochrany přírody a půdy a dalších veřejných zájmů,

Poř.č.	Připomínkové místo	Číslo jednací	Článek	AO	Připomínka	Vyhodnocení
					Z uvedených důvodů požaduji, aby byly AOV35 Horní Loděnice aAOV101 Hraničné Petrovice z návrhu Změny č. 2 Územního rozvojového plánu ČR zcela vypuštěny. Takto konfliktní území nemá být zařazeno do akceleračního režimu. Současně žádám, aby pořizovatel konkrétně a přezkoumatelně vypořádal zejména: ○ vlivy na ptáky, netopýry, hmyz,, modráska bahenního, velké savce a půdní organismy; ○ stav přírody kolem stávajících VTE a srovnání se stavem před jejich výstavbou; ○ dopady vibrací, základů, cest a kabelových tras na půdu, edafon, vsakování vody a retenci; ○ vlivy eroze lopatek a uvolňováni mikroplastických částic do půdy, vody a vegetace; ○ dopady hluku, nízkofrekvenčních složek, stroboskopického efektu a světelného značení na zdraví lidi; ○ klimatický a energetický přínos AOV35 a AOV101 v poměru k místním zásahům do krajiny, přírody, půdy, vody, rekreace a kvality života obyvatel; ○ soulad návrhu s § 12 zákona č. 114/1992 Sb., § 38 a § 39 stavebního zákona, zákonem č. 100/2001 Sb., zákonem č. 249/2025 Sb., směrnicí REED III a Aarhuskou úmluvou; ○ procesní dopady akceleračního režimu na práva obyvatel, vlastníků a veřejnosti. Žádám, aby tato připomínka nebyla vypořádána pouze obecným odkazem na budoucí řízení, ale aby byly všechny uvedené argumenty posouzeny konkrétně, věcně a přezkoumatelně. **3. Procházková Petra** **Věc: Připomínka obyvatelky Šternberka k návrhu Změny č. 2 Územního rozvojového plánu ČR AOV35 Horní Loděnice a AOV101 Hraničné Petrovice** Já, níže podepsaná, jako obyvatelka města Štemberka a osoba dlouhodobě užívající krajinu v okolí Štemberka, Těšíkova, Horní Loděnice, Lipiny, Hraničných Petrovic a Jívové, podávám podle § 97 zákona č. 283/2021 Sb., stavební zákon, připomínku k návrhu Změny č. 2 Územního rozvojového plánu ČR, konkrétně k akceleračním oblastem AOV35 Horní Loděnice a AOV101 Hraničné Petrovice. Území dotčené touto připomínkou vymezuji jako město Štemberk a jeho krajinné zázemí, zejména severní a severovýchodní pohledové horizonty města, prostor směrem k Těšíkovu, Horní Loděnici, Lipině, Hraničným Petrovicím a Jívové, kulturní krajinu Svahů Nízkého Jeseníku, přírodní a rekreační vazby na Těšíkovskou kyselku, přírodní parky Údolí Bystřice a Sovinecko a širší krajinný prostor viditelný také z otevřené hanácké krajiny od Uničova, Litovle a Olomouce. Nesouhlasím s vymezením AOV35 Horní Loděnice a AOV101 Hraničné Petrovice jako akceleračních oblastí pro větrné elektrárny. Nejde o izolované technické plochy ukryté v krajině. Jde o prostor na svazích Nízkého Jeseníku, který tvoří pohledové a rekreační zázemí Štemberka a zároveň výrazný horizont pro širší okolí. Větrné elektrárny o výšce až 200 m by nebyly pouze místním prvkem u Horní Loděnice nebo Hraničných Petrovic, ale novými technickými dominantami krajiny. Šternberk je historické město s výraznou vazbou na okolní krajinu. Obraz města není tvořen jen zástavbou, ale také pohledem na hrad, svahy, lesy, louky, příjezdové cesty a horizonty Nízkého Jeseníku. Krajina nad Štemberkem je součástí identity města. Z vyvýšených míst Štemberka, z okolí hradu, z příjezdových směrů, z okrajových části města i z cest směrem na Těšíkov, Lipinu, Horní Loděnici a Jívovou se krajina vnímá jako celek. Pokud se do ní vloží další soustava vysokých technických staveb s pohybujícími se rotory a nočním světelným značením, nebude se jednat o drobnou zrněnu, ale o zásah do krajinného obrazu města.	které byly stanoveny s ohledem na specifika konkrétní technologie, oblasti, a limity využití území, což je v souladu s požadavkem čl. 15c odst. 1 písm. b) směrnice RED III. Směrnice EIA se vztahuje na posuzování konkrétních záměrů, nikoliv na posuzování koncepcí. Záměry v akcelerační oblasti jsou v souladu s čl. 16a odst. 3 směrnice RED III a s § 28 ZOZE osvobozeny od posuzování vlivů záměru na životní prostředí (EIA); osvobození se neuplatní pouze v zákonem výslovně stanovených výjimkách, tj. při přeshraničním posuzování nebo při vysoce pravděpodobném výskytu významných nepříznivých vlivů nezjištěných při pořizování územního opatření. Právo na příznivé životní prostředí a ochranu veřejného zdraví je dáno platnou legislativou ČR a EU a je na úrovni vymezení akceleračních oblastí zajištěno postupem vymezení podle právních předpisů a stanovením odpovídajících podmínek v územním opatření; záležitosti vyplývající z návrhu konkrétního záměru budou řešeny při povolení konkrétního záměru. K čl. 11 Listiny základních práv a svobod - zásah do vlastnického práva: AO nejsou vymezeny jako veřejně prospěšné stavby, veřejně prospěšná opatření ani asanace, tudíž z vymezení AO nevyplývá možnost vyvlastnění. Územní plánování má z povahy věci vliv na výkon vlastnických práv tím, že některá využití v daném místě preferuje a jiná omezuje. K čl. 31 Listiny základních práv a svobod: Bylo zpracováno VVURÚ, jehož součástí je v rámci SEA i vyhodnocení vlivů na veřejné zdraví. Žádný významný negativní vliv nebyl konstatován. Za účelem minimalizace dopadů na veřejné zdraví byly zejména stanoveny podmínky nařizující v akceleračních oblastech pro VTE doložit ke konkrétnímu záměru podrobnou hlukovou studii a studii na shadow flicker efekt. Další podmínky na ochranu veřejného zdraví lze dle potřeby stanovit při povolování konkrétních záměrů. K čl. 35 Listiny základních práv a svobod: Akcelerační oblasti, resp. jejich využití pro zvýšení výroby energie z obnovitelných zdrojů, přispěje ke zvýšení podílu obnovitelných zdrojů na výrobě energie v ČR a tím i k příznivému životnímu prostředí. K odstranění nebo zmírnění možných negativních vlivů na jiné složky přírody byly stanoveny podmínky v územních opatřeních. Za účelem stanovení možných dopadů akceleračních oblastí bylo provedeno biologické posouzení, posouzení vlivů na udržitelný rozvoj území, a za účelem zabránění negativním dopadům nebo jejich zmírnění byla navržena celá řada podmínek v územním opatření, což je v souladu s principem předběžné opatrnosti, který mimo jiné vychází z čl. 191 Smlouvy o fungování Evropské unie (SFEU). Ve VVURÚ nebyl konstatován významný negativní vliv na přírodu, krajinu, vodu, obyvatele, ani na žádnou jinou složku prostředí. Územní opatření obsahují řadu podmínek k vyloučení či zmírnění dopadů záměrů, pro něž se AO vymezují, na okolní

Poř.č.	Připomínkové místo	Číslo jednací	Článek	AO	Připomínka	Vyhodnocení
					Za podstatné považuji také dálkové pohledy. Ze směru od Uničova, Litovle a Olomouce se při příjezdu k Nízkému Jeseníku otevírá pohled na vyšší krajinný horizont. Právě přechod mezi rovinatou Hanou a svahy Nízkého Jeseníku je jednou z výrazných krajinných hodnot této části Olomouckého kraje. Větrné elektrárny vysoké až 200 m se v takovém horizontu mohou uplatnit na velkou vzdálenost, zejména z otevřených polí, silnic, vyvýšených míst a dálkových pohledových os. Požaduji proto, aby vliv AOV35 a AOV101 nebyl posuzován jen z nejbližších obcí, ale také z širšího krajinného okruhu včetně směrů od Štemberka, Uničova, Litovle a Olomouce. Žádám, aby byla viditelnost posouzena odborně, konkrétně a přezkoumatelně. Je nutné zpracovat mapu viditelnosti a fotovizualizace z reprezentativních míst, zejména ze Štemberka, z okolí hradu Šternberk, z hlavních příjezdových cest, z otevřené krajiny mezi Štemberkem a Olomoucí, z hanáckých rovin směrem od Uničova a Litovle, z rekreačních tras, vyhlídek a dalších míst, odkud je vnímán horizont Nízkého Jeseníku. Nestačí obecné tvrzení, že vliv na krajinný ráz bude zmírněn barvou, matným povrchem nebo omezením umístění. Samotná výška staveb, pohyb rotorů a světelné značení jsou zásahy, které barva stožáru neodstraní. Podle § 38 stavebního zákona má územní plánování chránit přírodní, kulturní a civilizační hodnoty území a krajinu jako podstatnou složku prostředí života obyvatel a základ jejich totožnosti. Podle § 39 stavebního zákona má územní plánování zjišťovat a posuzovat stav území, jeho hodnoty, rizika změn v území a vytvářet podmínky pro kvalitní bydlení, rekreaci a cestovní ruch. V případě AOV35 a AOV101 nebylo dostatečně prokázáno, že by tyto cíle byly naplněny. Krajinný ráz je chráněn podle § 12 zákona č. 114/1992 Sb., o ochraně přírody a krajiny. Krajinný ráz neznamená jen nejbližší okolí plánované stavby. Zahrnuje také estetickou a přírodní hodnotu krajiny. její měřítko, harmonii, kulturní vztahy a pohledové dominanty. U VTE o výšce až 200 m musí být hodnocení krajinného rázu provedeno v širším území, protože takové stavby se mohou uplatnit v dálkových pohledech a na horizontu. Jestliže se jejich dopad posoudí pouze v úzkém lokálním výřezu, nebude skutečný zásah do krajiny zjištěn. Podle § 4 odst. 2 zákona č. 249/2025 Sb. má být akcelerační oblast vymezena tak, aby záměry neměly s ohledem na limity využití území významný dopad zejména na životní prostředí. Podle § 4 odst. 3 téhož zákona mají být upřednostňovány umělé, zastavěné a znehodnocené plochy. AOV35 a AOV101 však zasahují do otevřené kulturní krajiny, která má význam nejen pro nejbližší obce, ale také pro Štemberk a širší region. Nejde o brownfield, průmyslový areál, skládku ani jinak znehodnocenou plochu. Je proto nutné vysvětlit, proč má být pro akcelerační režim zvolena právě tato pohledově exponovaná krajina. Podklady samy potvrzuji, že AOV35 a AOV101 nejsou bez střetů. U AOV35 došlo k rozdělení původně prověřované oblasti mimo jiné z důvodu přítomnosti přírodních biotopů, aktivní zóny záplavového území a ochrany krajinného rázu hradu Štemberk. To je mimořádně důležité. Pokud již při zpracováni podkladů bylo nutné území upravovat z důvodu krajinného rázu a přírodních limitů. je třeba ještě pečlivěji odůvodnit. proč má zbývající část území přesto zůstat v akceleračním režimu. AOV35 a AOV101 je nutné hodnotit společně. V krajině nebudou působit jako dva oddělené administrativní obrazce, ale jako jeden širší větrný prostor nad Štemberkem. V kombinaci se stávajícími větrnými elektrárnami může dojít k postupnému sevření krajiny technickými stavbami. Z hlediska obyvatel Štemberka, návštěvníků města a lidí přijíždějících od Olomouce, Litovle a Uničova bude důležitý celkový obraz horizontu, nikoli hranice jednotlivých územních opatření. Vymezení akceleračních oblastí může ovlivnit také rekreační a turistickou hodnotu území. Štemberk a jeho okolí jsou využívány k procházkám, cykloturistice, výletům, pobytu v přírodě a poznávání krajiny. Těšíkovská kyselka, okolí Těšíkova, lesy, louky a přírodní parky tvoří klidové zázemí města. Další	prostředí. Úplné vyloučení některých vlivů záměrů OZE (např. naprosté vyloučení vlivu VTE na krajinný ráz) není reálné a nelze jej proto spravedlivě vyžadovat. Návrh byl připraven na základě všech podkladů vyžadovaných právními předpisy, jakož i na základě dalších podkladů (např. screeningová studie vlivu na krajinný ráz), bylo provedeno hodnocení návrhu proti nulové variantě, kumulativní vlivy byly vyhodnoceny.

Poř.č.	Připomínkové místo	Číslo jednací	Článek	AO	Připomínka	Vyhodnocení
					průmyslové energetické stavby mohou tento charakter oslabit. Rekreace a krajinný zážitek nejsou právně bezvýznamné; stavební zákon je výslovně zahrnuje mezi úkoly územního plánování. Považuji za problematické také to, že zásadní vlivy mají být v řadě případů řešeny až v navazujících řízeních. Hluk, stroboskopický efekt, noční světelné značení, dálková viditelnost, dopad na krajinný ráz, kumulace se stávajícími VTE a vliv na rekreační hodnotu krajiny musí být posouzeny již nyní. Pokud budou AOV35 a AOV101 jednou zařazeny do akceleračního režimu, bude v dalších řízeních mnohem obtížnější namítat, že území jako takové nebylo pro zrychlený režim vhodné. Za zvlášť důležité považuji ochranu obrazu Štemberka a širšího krajinného rámce města. Hrad Štemberk, historické město a okolní svahy tvoří jeden krajinný a kulturní celek. Není přípustné chránit pouze úzký pohled na jednotlivou památku a přehlédnout širší obraz města v krajině. Požaduji proto posouzení vlivu AOV35 a AOV101 na obraz Štemberka, krajinné horizonty, dálkové pohledy, noční obraz krajiny a kumulativní působení technických dominant. Z uvedených důvodů požaduji, aby byly AOV35 Horní Loděnice a AOV101 Hraničné Petrovice z návrhu Změny č. 2 Územního rozvojového plánu ČR zcela vypuštěny. Takto pohledově exponované území s přírodní. obytnou, rekreační a kulturní hodnotou nemá být zařazeno do akceleračního režimu. Současně žádám, aby pořizovatel konkrétně a přezkoumatelně vypořádal zejména: 1. vliv AOV35 a AOV101 na obraz města Šternberka a jeho krajinné zázemí; 2. vliv na pohledy z okolí hradu Štemberk, z vyvýšených míst města a z hlavních příjezdových cest; 3. dálkové pohledy od Uničova, Litovle, Olomouce a z otevřené hanácké krajiny; 4. kumulativní působeni AOV35, AOV101 a stávajících VTE na krajinný horizont; 5. noční obraz krajiny a světelné značení VTE; 6. dopad na rekreační a turistickou hodnotu území; 7. soulad návrhu s § 12 zákona č. 114/1992 Sb., § 38 a § 39 stavebního zákona a § 4 odst. 2 a 3 zákona č. 249/2025 Sb.; 8. důvody, proč nebyly pro akcelerační režim upřednostněny umělé, zastavěné nebo znehodnocené plochy.	
5231.	Matheo Martina	MMR-41320-2026-81	I.1.b.2.	VTE	Jako suverénní občan tímto v zákonné lhůtě podávám zásadní připomínku proti návrhu Ministerstva pro místní rozvoj ČR na zřízení tzv. akceleračních zón určených pro výstavbu vysokých větrných elektráren. Žádám o úplné stažení tohoto návrhu, případně o vyjmutí dotčených území z plánovaných zón, a to z následujících důvodů: 1. Narušení suverenity obcí a občanů: Návrh zavedením zrychleného režimu fakticky obchází standardní povolovací procesy a odebírá dotčeným obcím a jejich obyvatelům možnost efektivně spolurozhodovat o rozvoji vlastního území. Tento krok považuji za hrubý zásah do práv na samosprávu. 2. Devastace krajinného rázu a celistvosti území: Výstavba větrných elektráren o výšce až 200 metrů představuje drastický a nevratný zásah do horizontů, přírodního a kulturního dědictví celé naší země. Průmyslová transformace venkova a krajiny bez ohledu na historický a ekologický kontext je nepřijatelná. 3. Absence komplexního posouzení vlivů: Zrychlené schvalování upřednostňuje jednostranné korporátní a ekonomické zájmy nadnárodních struktur před dlouhodobou ochranou životního prostředí, spodních vod, biodiverzity a kvality života obyvatel, kteří v daných oblastech žijí a hospodaří. Z výše uvedených důvodů požaduji, aby byl tento záměr zamítnut a nebylo pokračováno v krocích, které vedou k degradaci českého venkova a krajiny.	**Akceptováno částečně.** Akcelerační oblast AOV22 Kryštofovy Hamry byla vypuštěna. Akcelerační oblast AOV26 Ralsko byla vypuštěna. Akcelerační oblast AOV27 Mikuleč byla vypuštěna. Akcelerační oblast AOV34 Jakartovice byla vypuštěna. Akcelerační oblast AOV36 Pomezí byla vypuštěna. Akcelerační oblast AOV38 Rohozec byla vypuštěna. Akcelerační oblast AOV45 Bušanovice byla vypuštěna. Akcelerační oblast AOV46 Hříšice byla vypuštěna. Akcelerační oblast AOV47 Bukovec byla vypuštěna. Akcelerační oblast AOV49 Křeč byla vypuštěna. Akcelerační oblast AOV63 Únětice byla vypuštěna. Akcelerační oblast AOV66 Radostín byla vypuštěna. Akcelerační oblast AOV67 Kamenička byla vypuštěna. Akcelerační oblast AOV69 Strážné byla vypuštěna. Akcelerační oblast AOV71 Hořice byla vypuštěna. Akcelerační oblast AOV72 Macků̊v kopec byla vypuštěna. Akcelerační oblast AOV84 Doubravice byla vypuštěna. Akcelerační oblast AOV85 Nový Dvůr byla vypuštěna.

Poř.č.	Připomínkové místo	Číslo jednací	Článek	AO	Připomínka	Vyhodnocení
						Akcelerační oblast AOV87 Machnatec byla vypuštěna. Akcelerační oblast AOV88 Kundratice byla vypuštěna. Akcelerační oblast AOV89 Vlčí dola byla vypuštěna. Akcelerační oblast AOV90 Studenec byla vypuštěna. Akcelerační oblast AOV91 Staré Buky byla vypuštěna. Akcelerační oblast AOV94 Moštěnice byla vypuštěna. Akcelerační oblast AOV97 Oleška byla vypuštěna. Akcelerační oblast AOV98 Tetětice byla vypuštěna. Akcelerační oblast AOV99 Podkovné byla vypuštěna. Akcelerační oblast AOV103 Jestřebí byla vypuštěna. Akcelerační oblast AOV104 Černý háj byla vypuštěna. Akcelerační oblast AOV105 Borovnice byla vypuštěna. Akcelerační oblast AOV109 Lukoveček byla vypuštěna. Akcelerační oblast AOV21 Miroslav byla zmenšena. Akcelerační oblast AOV24 Lodhéřov byla zmenšena. Akcelerační oblast AOV31 Kelč byla zmenšena. Akcelerační oblast AOV44 Litochovice byla zmenšena. Akcelerační oblast AOV53 Záborná byla zmenšena. Akcelerační oblast AOV56 Vrabčiny byla zmenšena. Akcelerační oblast AOV62 Střížovice byla zmenšena. Akcelerační oblast AOV73 Jemnice byla zmenšena. Akcelerační oblast AOV75 Jiratice byla zmenšena. Akcelerační oblast AOV80 Ležky byla zmenšena. Akcelerační oblast AOV82 Boreč byla zmenšena. Akcelerační oblast AOV83 Chorušice byla zmenšena. Akcelerační oblast AOV101 Hraničné Petrovice byla zmenšena. Akcelerační oblast AOV106 Dešov byla zmenšena. Připomínka je obecného charakteru a neodkazuje na konkrétní akcelerační oblast; je vypořádána věcně k uplatněným argumentům. Návrh Změny č. 2 ÚRP byl připraven v souladu s platnou legislativou ČR a EU, včetně správního řádu, stavebního zákona, zákona č. 249/2025 Sb. (ZOZE) zákona č. 114/1992 Sb. (ZOPK), směrnice RED III, směrnice o ochraně volně žijících ptáků a směrnice o stanovištích. Vymezení akceleračních oblastí proběhlo na základě biologického posouzení konkrétních navrhovaných území podle § 11 odst. 3 resp. 4 zákona č. 249/2025 Sb. (ZOZE), jehož výsledky spolu s výsledky vyhodnocení vlivů na životní prostředí (SEA/VVURÚ, Příloha 5 k Změně č. 2 ÚRP) byly zapracovány do návrhu; oblasti, u nichž autorizované osoby identifikovaly významné negativní nebo kumulativní vlivy, byly ze Změny č. 2 ÚRP vyloučeny (odůvodnění Změny č. 2 ÚRP, odst. 32). Územní plánování na celostátní úrovni je výkonem státní správy; jeho výsledky nepodléhají schválení orgány územních samosprávných celků. Vymezení akceleračních oblastí proběhlo na základě biologického posouzení konkrétních navrhovaných území podle § 11 odst. 3 resp. 4 zákona č. 249/2025 Sb.

Poř.č.	Připomínkové místo	Číslo jednací	Článek	AO	Připomínka	Vyhodnocení
						(ZOZE), jehož výsledky spolu s výsledky vyhodnocení vlivů na životní prostředí (SEA/VVURÚ, Příloha 5 k Změně č. 2 ÚRP) byly zapracovány do návrhu; oblasti, u nichž autorizované osoby identifikovaly významné negativní nebo kumulativní vlivy, byly ze Změny č. 2 ÚRP vyloučeny. Konkrétní záměry se nadále povolují v souladu se stavebním zákonem za podmínek stanovených v územním opatření. Jedním z podkladů pro zpracování Z2 ÚRP byl dokument Akcelerační oblasti, předvýběr ploch k výstavbě VTE, Screening území ČR z hlediska ochrany krajinného rázu (Roman Bukáček, Simona Vondráčková, 2025). Při vymezování akceleračních oblastí byl krajinný ráz dále prověřován, a to s ohledem na hodnoty území. Vlivy na krajinný ráz pak byly dále vyhodnoceny v rámci VVURÚ, a to jak z hlediska navrhovaného souboru akceleračních oblastí jako celku, tak pro jednotlivá území v kartách akceleračních oblastí, které obsahují i mapy viditelnosti (Příloha SEA). Podmínky v územních opatřeních pak dále omezují barevné řešení doprovodných staveb a rozsah trvalých terénních úprav.
5232.	Asociace nezávislých vinařů ČR, z.s.	MMR-41321-2026-81	99czzt	AOV99	*Podatel:* **Asociace Nezávislých vinařů České republiky z.s** *dále jen ANVČR* **Věc: Připomínka k návrhu Změny č. 2 Územního rozvojového plánu a k Vyhodnocení vlivů na udržitelný rozvoj území v části vymezení akceleračních oblastí pro větrné elektrárny (AOV/99 Podkovné)** **Vymezení dotčeného území :** obec Josefov, Prušánky, Dolní Bojanovice, Starý Poddvorov, Nový Poddvorov a další navázaná území, která mohou být ohrožena akcelerační oblastí AOV/99 Podkovné Asociace Nezávislých vinařů České republiky z.s. podává tyto připomínky s ohledem na dotčené fyzické a právnické osoby – členy ANVČR, které zastupuje v souladu se stanovami a kodexem spolku. **Popis současného stavu:** Akcelerační oblast AOV/99 se rozkládá z více než poloviny ve viničních tratích Podkovné, Kukvička, Nechory, Čtvrtky, Homole a Židlíky. Důležité je zdůraznit fakt, že činnost v těchto tratích je regulována zejména Zákonem o vinohradnictví a vinařství č. 321/2004 Sb. Ten zdůrazňuje, tak zájem státu na zachování a ochraně vinic. Je třeba si uvědomit, že vinice a viniční tratě jsou opravdovou chloubou každého státu, na kterém se nacházejí. Ne každá oblast je pro pěstování révy vinné vhodná a je výsadou jen několika zemí světa. Je zřejmé, že **návrh Územního opatření k AOV99 naruší unikátní mikroklima vinic, které může vést i k jejich zániku.** Považujeme za nutné zdůraznit, že se jedná o produkční vinice, tedy vinice, kde probíhají práce na denní bázi a to vždy s ohledem na průběh vegetačního cyklu. Je tedy nepřípustné aby vedlejší vlivy provozu VTE ohrožovaly zdraví pracovníků na vinicích (tzv. **Ice Fall – padání ledu**) Závěrem považujeme za nutné připomenout skutečnost, že rozvoj našeho vinařství byl výrazně ovlivněn obdobím po druhé světové válce, kdy slučováním vinařských podniků do velkých produkčních celků byl silně ovlivněn i ráz vinařské krajiny. Přesto, že se za posledních několik let podařilo mnohé a dnes vedle	**Akceptováno.** Akcelerační oblast AOV99 – Podkovné byla vypuštěna.

Poř.č.	Připomínkové místo	Číslo jednací	Článek	AO	Připomínka	Vyhodnocení
					udržovaných vinic se můžeme pochlubit i některými architektonicky velmi povedenými projekty, stále čelíme konkurenci malebných vinařských vesniček v zemích, kde nebyla vinařská tradice přerušena násilím. **Dnes čelíme stejné hrozbě, která opět může změnit ráz krajiny takovým způsobem, který může být pro naše vinařství tou poslední ránou.** S ohledem na všechny naše připomínky k návrhu Změny č. 2 Územního rozvojového plánu a k Vyhodnocení vlivů na udržitelný rozvoj území v části vymezení akceleračních oblastí pro větrné elektrárny **požadujeme vyloučení AOV/99 Podkovné z těchto navrhovaných oblastí**.	
5233.	Feliciani Jana	MMR-41322-2026-81	I.1.b.2.	VTE	Jako občanka tímto v zákonné lhůtě podávám zásadní připomínku proti návrhu Ministerstva pro místní rozvoj ČR na zřízení tzv. akceleračních zón určených pro výstavbu vysokých větrných elektráren. Žádám o úplné stažení tohoto návrhu, případně o vyjmutí dotčených území z plánovaných zón, a to z následujících důvodů: Narušení suverenity obcí a občanů: Návrh zavedením zrychleného režimu fakticky obchází standardní povolovací procesy a odebírá dotčeným obcím a jejich obyvatelům možnost efektivně spolurozhodovat o rozvoji vlastního území. Tento krok považuji za hrubý zásah do práv na samosprávu. Devastace krajinného rázu a celistvosti území: Výstavba větrných elektráren o výšce až 200 metrů představuje drastický a nevratný zásah do horizontů, přírodního a kulturního dědictví celé naší země. Průmyslová transformace venkova a krajiny bez ohledu na historický a ekologický kontext je nepřijatelná. Absence komplexního posouzení vlivů: Zrychlené schvalování upřednostňuje jednostranné korporátní a ekonomické zájmy nadnárodních struktur před dlouhodobou ochranou životního prostředí, spodních vod, biodiverzity a kvality života obyvatel, kteří v daných oblastech žijí a hospodaří. Z výše uvedených důvodů požaduji, aby byl tento záměr zamítnut a nebylo pokračováno v krocích, které vedou k degradaci českého venkova a krajiny.	**Akceptováno částečně.** Akcelerační oblast AOV22 Kryštofovy Hamry byla vypuštěna. Akcelerační oblast AOV26 Ralsko byla vypuštěna. Akcelerační oblast AOV27 Mikuleč byla vypuštěna. Akcelerační oblast AOV34 Jakartovice byla vypuštěna. Akcelerační oblast AOV36 Pomezí byla vypuštěna. Akcelerační oblast AOV38 Rohozec byla vypuštěna. Akcelerační oblast AOV45 Bušanovice byla vypuštěna. Akcelerační oblast AOV46 Hříšice byla vypuštěna. Akcelerační oblast AOV47 Bukovec byla vypuštěna. Akcelerační oblast AOV49 Křeč byla vypuštěna. Akcelerační oblast AOV63 Únětice byla vypuštěna. Akcelerační oblast AOV66 Radostín byla vypuštěna. Akcelerační oblast AOV67 Kamenička byla vypuštěna. Akcelerační oblast AOV69 Strážné byla vypuštěna. Akcelerační oblast AOV71 Hořice byla vypuštěna. Akcelerační oblast AOV72 Macků kopec byla vypuštěna. Akcelerační oblast AOV84 Doubravice byla vypuštěna. Akcelerační oblast AOV85 Nový Dvůr byla vypuštěna. Akcelerační oblast AOV87 Machnatec byla vypuštěna. Akcelerační oblast AOV88 Kundratice byla vypuštěna. Akcelerační oblast AOV89 Vlčí dola byla vypuštěna. Akcelerační oblast AOV90 Studenec byla vypuštěna. Akcelerační oblast AOV91 Staré Buky byla vypuštěna. Akcelerační oblast AOV94 Moštěnice byla vypuštěna. Akcelerační oblast AOV97 Oleška byla vypuštěna. Akcelerační oblast AOV98 Tetětice byla vypuštěna. Akcelerační oblast AOV99 Podkovné byla vypuštěna. Akcelerační oblast AOV103 Jestřebí byla vypuštěna. Akcelerační oblast AOV104 Černý háj byla vypuštěna. Akcelerační oblast AOV105 Borovnice byla vypuštěna. Akcelerační oblast AOV109 Lukoveček byla vypuštěna. Akcelerační oblast AOV21 Miroslav byla zmenšena. Akcelerační oblast AOV24 Lodhéřov byla zmenšena. Akcelerační oblast AOV31 Kelč byla zmenšena. Akcelerační oblast AOV44 Litochovice byla zmenšena. Akcelerační oblast AOV53 Záborná byla zmenšena. Akcelerační oblast AOV56 Vrabčiny byla zmenšena. Akcelerační oblast AOV62 Střížovice byla zmenšena. Akcelerační oblast AOV73 Jemnice byla zmenšena. Akcelerační oblast AOV75 Jiratice byla zmenšena.

Poř.č.	Připomínkové místo	Číslo jednací	Článek	AO	Připomínka	Vyhodnocení
						Akcelerační oblast AOV80 Ležky byla zmenšena. Akcelerační oblast AOV82 Boreč byla zmenšena. Akcelerační oblast AOV83 Chorušice byla zmenšena. Akcelerační oblast AOV101 Hraničné Petrovice byla zmenšena. Akcelerační oblast AOV106 Dešov byla zmenšena. Připomínka je obecného charakteru a neodkazuje na konkrétní akcelerační oblast; je vypořádána věcně k uplatněným argumentům. Návrh Změny č. 2 ÚRP byl připraven v souladu s platnou legislativou ČR a EU, včetně správního řádu, stavebního zákona, zákona č. 249/2025 Sb. (ZOZE) zákona č. 114/1992 Sb. (ZOPK), směrnice RED III, směrnice o ochraně volně žijících ptáků a směrnice o stanovištích. Vymezení akceleračních oblastí proběhlo na základě biologického posouzení konkrétních navrhovaných území podle § 11 odst. 3 resp. 4 zákona č. 249/2025 Sb. (ZOZE), jehož výsledky spolu s výsledky vyhodnocení vlivů na životní prostředí (SEA/VVURÚ, Příloha 5 k Změně č. 2 ÚRP) byly zapracovány do návrhu; oblasti, u nichž autorizované osoby identifikovaly významné negativní nebo kumulativní vlivy, byly ze Změny č. 2 ÚRP vyloučeny (odůvodnění Změny č. 2 ÚRP, odst. 32). Územní plánování na celostátní úrovni je výkonem státní správy; jeho výsledky nepodléhají schválení orgány územních samosprávných celků. Vymezení akceleračních oblastí proběhlo na základě biologického posouzení konkrétních navrhovaných území podle § 11 odst. 3 resp. 4 zákona č. 249/2025 Sb. (ZOZE), jehož výsledky spolu s výsledky vyhodnocení vlivů na životní prostředí (SEA/VVURÚ, Příloha 5 k Změně č. 2 ÚRP) byly zapracovány do návrhu; oblasti, u nichž autorizované osoby identifikovaly významné negativní nebo kumulativní vlivy, byly ze Změny č. 2 ÚRP vyloučeny. Konkrétní záměry se nadále povolují v souladu se stavebním zákonem za podmínek stanovených v územním opatření. Jedním z podkladů pro zpracování Z2 ÚRP byl dokument Akcelerační oblasti, předvýběr ploch k výstavbě VTE, Screening území ČR z hlediska ochrany krajinného rázu (Roman Bukáček, Simona Vondráčková, 2025). Při vymezování akceleračních oblastí byl krajinný ráz dále prověřován, a to s ohledem na hodnoty území. Vlivy na krajinný ráz pak byly dále vyhodnoceny v rámci VVURÚ, a to jak z hlediska navrhovaného souboru akceleračních oblastí jako celku, tak pro jednotlivá území v kartách akceleračních oblastí, které obsahují i mapy viditelnosti (Příloha SEA). Podmínky v územních opatřeních pak dále omezují barevné řešení doprovodných staveb a rozsah trvalých terénních úprav.

Poř.č.	Připomínkové místo	Číslo jednací	Článek	AO	Připomínka	Vyhodnocení
5234.	Svěrák Luboš	MMR-41324-2026-81	99czs, 99czu	AOV64, AOV65, AOV67	Věc: - Připomínka k návrhu Změny č.2 Územního rozvojového plánu ČR (§ 97 zák. č. 283/2021 Sb., stavební zákon): - Připomínky k vyhodnocení vlivů návrhu Změny č. 2 Územního rozvojového plánu na udržitelný rozvoj území - Připomínky k návrhům jednotlivých územních opatření k akceleračním oblastem v České republice Luboš Svěrák tímto podává výše specifikovanou připomínku proti vymezení všech akceleračních oblastí pro větrnou energii v ČR, specificky pro AOV65 Bítovčice, AOV64 Bílá hora, AOV67 Kamenička. **I. Právní odůvodnění** Schválením akceleračních zón se vymezují území v České republice, ve kterých se protiústavně zjednodušuje a zrychluje povolovací proces pro určitý druh staveb, tedy vyčleňuje se v rozporu s principem rovnosti před zákonem určitý druh správního řízení. Základní princip rovnosti přitom vyžaduje, aby byl zákon ve stejných nebo obdobných situacích vykládán stejně pro všechny. Sám Ústavní soud ČR přitom konstantně a trvale zakazuje libovůli, a vždy v rámci rovnosti před zákonem zkoumá, zda zákonodárce nevytvořil neodůvodněné rozdíly, které nemají racionální základ. Zde tato nedůvodná nerovnost byla zákonem přímo vytvořena pro určitý druh staveb, tedy pro nedůvodně protěžovanou skupinu stavebníků a vlastníků nemovitostí bylo vytvořeno speciální a nedůvodně zjednodušené stavební řízení; tím se vytvořil právní stav, kdy pro stavby trvale a často nevratně vysoce zatěžující krajinu a její obyvatele a s výraznými faktickými dopady na krajinu a její obyvatele se paradoxně zjednodušuje jejich povolování, zatímco u staveb výrazně jednodušších se trvá na náročnosti povolovacího řízení. Pro stavebníky VTE se tedy vytvořilo ze strany zákonodárců protekční právní prostředí, tj. pozitivní právní diskriminace. Bylo tedy porušeno ústavně chráněné právo na rovnost před zákonem dle čl. 3 odst. 1 Listiny základních práv a svobod. Rovnost před zákonem není přitom privilegium, ale základní právo; stavebníci VTE nemají právo být zvýhodňováni ve stavebním právu vůči ostatním stavebníkům, naopak, bylo by důvodnější požadovat po nich s ohledem na náročnost staveb a jejich dopady do krajiny a na obyvatele přísnější podmínky. Rovnost před zákonem je základní právní princip zaručující, že se všemi osobami je zacházeno stejně bez diskriminace, a to včetně jakékoli pozitivní diskriminace. Tento princip, ukotvený v ústavním pořádku (Listina základních práv a svobod), zajišťuje rovný přístup k právům a spravedlivému procesu před orgány veřejné moci, tedy i před orgány ve stavebním řízení. Rychlost předmětného správního řízení v případě VTE není absolutně důvodným argumentem, ale spíše naopak, svědčí v jeho neprospěch. Rovnost před zákonem není privilegium, ale základní právo, které nám zaručuje náš ústavní pořádek, a proto zavedení akceleračních zón je protiústavním krokem. **A. Porušení ústavního pořádku České republiky** Realizací větrných elektráren dále dochází ve vztahu k samosprávám, k účastníkům daných správních řízení včetně obcí a měst a objektivně vůči všem občanům naší země, k porušení těchto ustanovení: 1. Ústavního zákona č. 1/1993 Sb., tj. Ústavy České republiky, v těchto částech a) Porušení Čl. 7: Stát dbá o šetrné využívání přírodních zdrojů a ochranu přírodního bohatství. Stát by tím, že by povolil realizovat podobné dílo, by nedbal o šetrné využívání přírodních zdrojů a ochranu přírodního bohatství, tj. připustil by zasáhnout do krajiny natrvalo tak, že by ji regionálně zcela narušil a zničil. Tím by porušil daný článek Ústavy ČR. b) Porušení Čl. 8: Zaručuje se samospráva územních samosprávných celků. Porušení Čl. 101, odst.1: Obec je samostatně spravována zastupitelstvem. Tím, že se připustil režim protiústavních akceleračních zón, se dále připustil protiprávní zásah do územních plánů, jejichž obsah je výsostným právem obcí jako jednotek územních samospráv. Podobným způsobem stát není oprávněn, a to ani zákonodárnou cestou, zasahovat do vyhrazené pravomoci obcí. Schvalování územního plánu je proces v kompetenci zastupitelstva obce, které rozhoduje o jeho pořízení, zadání i finálním vydání. Přijetím akceleračních zón došlo k protiústavnímu zásahu do práva na	**Akceptováno částečně.** Akcelerační oblast AOV67 Kamenička byla vypuštěna. Akcelerační oblasti AOV64 Bílá hora a AOV65 Bítovčice byly v návrhu Změny č. 2 ÚRP ponechány. Vymezení akceleračních oblastí proběhlo na základě biologického posouzení konkrétních navrhovaných území podle § 11 odst. 3 resp. 4 zákona č. 249/2025 Sb. (ZOZE), jehož výsledky spolu s výsledky vyhodnocení vlivů na životní prostředí (SEA/VVURÚ, Příloha 5 k Změně č. 2 ÚRP) byly zapracovány do návrhu; oblasti, u nichž autorizované osoby identifikovaly významné negativní nebo kumulativní vlivy, byly ze Změny č. 2 ÚRP vyloučeny (odůvodnění Změny č. 2 ÚRP, odst. 32). Při vymezování akceleračních oblastí bylo postupováno v souladu se správním řádem a stavebním zákonem a byly opatřeny všechny relevantní podklady vyžadované právními předpisy. § 68 správního řádu se podle § 174 odst. 1 správního řádu použije pro opatření obecné povahy přiměřeně. K návrhu Změny č. 2 ÚRP a souvisejících územních opatření bylo pořízeno vyhodnocení vlivů na udržitelný rozvoj území (VVURÚ), obsahující jak vyhodnocení vlivů koncepce na životní prostředí (SEA), tak posouzení vlivů na lokality soustavy Natura 2000, zpracovaná osobami s příslušnou autorizací. Obsah VVURÚ zahrnuje všechny náležitosti požadované právními předpisy. VVURÚ nekonstatovalo žádný významný negativní vliv. Podkladem pro návrh a pro VVURÚ bylo též biologické posouzení podle § 11 odst. 3 resp. 4 ZOZE. Ochrana hodnot v území a kvality bydlení byla zajištěna zpracováním a projednáním návrhu v souladu s požadavky stavebního zákona, ZOZE a dalších právních předpisů, zohledněním výsledků biologického posouzení a průběžných výstupů z VVURÚ a zohledněním dalších podkladů, mj. dokumentu Screening území ČR z hlediska ochrany krajinného rázu (Roman Bukáček, Simona Vondráčková, 2025). Ochrana hodnot v území a kvality bydlení byla zajištěna na úrovni koncepce. Podrobnosti, které nelze na úrovni koncepce řešit (např. prokázání splnění hlukových limitů záměrem) budou řešeny na úrovni konkrétních záměrů v souladu se stavebním zákonem, ZOZE a dalšími právními předpisy. Zadání Změny č. 2 ÚRP schválené vládou ČR nepožadovalo variantní řešení. Vlivy návrhu, včetně kumulativních vlivů, byly posouzeny na úrovni koncepce v rámci VVURÚ. Proběhlo hodnocení nulové varianty (platné znění ÚRP) vůči navrhované variantě (Změna č. 2 ÚRP). Při návrhu akceleračních oblastí byla brána v úvahu kritéria uvedená v článku 15c odst. 1 písm. a) bod i) směrnice RED III, resp. § 4 odst. 3 ZOZE. Uvedená ustanovení právních předpisů uvádějí typy území, kde má být vymezení akcelerační oblastí

Poř.č.	Připomínkové místo	Číslo jednací	Článek	AO	Připomínka	Vyhodnocení
					samosprávu v této oblasti, a pokud by došlo k povolení větrné elektrárny na základě tohoto právního předpisu, jednalo by se o rozhodnutí protiústavní. 2. Ústavní zákon č. 2/1993 Sb. ve znění ústavního zákona č. 162/1998 Sb. a ústavního zákona č. 295/2021 Sb., Listina základní práv a svobod a) Porušení Čl. 4, odst. 3: Zákonná omezení základních práv a svobod musí platit stejně pro všechny případy, které splňují stanovené podmínky. Porušení Čl. 4, odst. 4: Při používání ustanovení o mezích základních práv a svobod musí být šetřeno jejich podstaty a smyslu. Taková omezení nesmějí být zneužívána k jiným účelům, než pro které byla stanovena. Přijetím právní úpravy akceleračních zón došlo k zásadnímu protiústavnímu narušení principu rovnosti, když pro vybrané typy staveb, zde větrných elektráren, byly jedny subjekty práva nedůvodně zvýhodněny (pozitivní diskriminace), a jiné subjekty práva znevýhodněny. Investoři větrných elektráren byli právní úpravou zvýhodněni (nedůvodně preferováni) ve stavebním řízení, zatímco investoři jiných staveb nikoli (byla jim ponechána původní právní pozice), a všichni účastníci správních řízení staveb větrných elektráren, kteří jsou jimi hrubě zasahováni, jsou výrazně zasaženi do svých vlastnických práv s výrazně omezenými procesními právy. Není zde v žádném případě splněna ani tvrzená podmínka veřejného zájmu, když dané stavby VTE nejsou stavby, které by musely být realizovány objektivně důvodně rychle, navíc jejich realizace by byla často zcela objektivně a prokazatelně negativně zasahující svým vlivem zcela zásadně do života lidí v jejich okolí. Dochází tak k narušování ústavního pořádku, a to uvedených dvou článků Listiny základních práv a svobod. Článkem 4, odst.3 dochází k nedůvodnému protekčnímu preferování správního řízení konkrétních investorů s cílem dosažení jejich zisku, a to za porušení čl.4, odst.4, kdy je hrubě zasahováno do práv vlastníků v daném regionu, tedy za rezignace za šetření podstaty a smyslu našich práv. Stavbou daných větrných elektráren se výrazně omezují naše základní vlastnická práva, a zasahuje se současně trvale do našeho práva na život (na zdraví). b) Porušení Čl. 6, odst. 1: Každý má právo na život. Porušení Čl. 11, odst. 1: Každý má právo vlastnit majetek. Vlastnické právo všech vlastníků má stejný zákonný obsah a ochranu. Porušení Čl. 11, odst. 3: Vlastnictví zavazuje. Nesmí být zneužito na újmu práv druhých anebo v rozporu se zákonem chráněnými obecnými zájmy. Jeho výkon nesmí poškozovat lidské zdraví, přírodu a životní prostředí nad míru stanovenou zákonem. Realizací daného záměru výstavby větrných elektráren za daných podmínek by došlo dále k porušení našeho práva na život, když by byl ohrožen dopady vlivu provozování daných elektráren, včetně možný ch námraz a přímého ohrožené zdraví. To je již dokázáno vědeckými studiemi. Vlastnické právo má mít stejnou ochranu; vlastnické právo vlastníků pozemků, na kterých má být prováděna procesně „protekční“ výstavba větrných elektráren, je preferováno před vlastnictvím vlastníků pozemků, na kterých je provedeno obydlí. Rovněž hrubě je porušován čl. 11, odst.3, když vlastnické právo vlastníků pozemků, na kterých chtějí investoři realizovat větrné elektrárny, je zneužíváno vůči vlastníkům druhých, tedy nám, a výkon vlastnického práva tím, že na pozemcích bude realizována větrná elektrárna, bude poškozovat lidské zdraví, přírodu a životní prostředí nad míru stanovenou zákonem. Výhrady, které byly vůči výstavbě větrných elektráren vzneseny, nikdo nevyvrátil, naopak, jsou v Evropě potvrzovány. c) Porušení Čl. 12, odst.1, věta první: Obydlí je nedotknutelné. Realizací daného záměru výstavby větrných elektráren za daných podmínek je hrubě narušováno naše právo na nedotknutelnost obydlí. Podoba a projevy provozu daných staveb de facto naše obydlí trvale, tj. navždy ničí. **B. Porušení dalších právních ustanovení a principů v souvislosti s danou připomínkou Obce** 1. Zákon č. 100/2001 Sb. (zákon o EIA): Ustanovení § 10a a násl. stanoví povinnost SEA pro strategické dokumenty s potenciálně významným vlivem na životní prostředí. Biologické posouzení dle ustanovení § 11 odst. 4 ZOZE (bylo dokončeno 10. 12. 2025) nahradit SEA/EIA nemůže – zabývalo se výhradně faunou, florou a biotopy, nikoli však vlivy na zdraví lidí.	upřednostněno, nevylučují tedy vymezení akcelerační oblasti i v jiných typech území. V případě akceleračních oblastí pro FVE byla upřednostněna území narušená povrchovou těžbou, kde ještě nebyla zahájena rekultivace, brownfieldy, někdejší umělé a zastavěné plochy pro dopravní infrastrukturu – nevyužívaná letiště bývalých vojenských újezdů a jejich blízké okolí), znehodnocená půda, kterou nelze využívat pro zemědělství (půda s vysokým erozním ohrožením). Akcelerační oblasti pro VTE nebylo ve většině případů možno vymezit pouze v územích uvedených výše, a to zejména z důvodů, že technologie větrných elektráren vyžaduje značné rozestupy (v řádu stovek metrů) mezi jednotlivými zařízeními a přesná poloha věží VTE uvnitř AO není známa a není účelné ji na úrovni koncepce určovat. Akcelerační oblasti umožňující výstavbu většího počtu stožárů proto zabírají rozsáhlé území. Ve Změně č. 2 ÚRP nebyly i s ohledem na jejich celostátní význam navrhovány oblasti pro VTE menší než 2,5 km2. Zároveň není žádoucí akcelerační oblasti pro VTE umisťovat v těsné blízkosti obydleného území, což značně limituje využití brownfieldů a dalších zastavěných ploch. Předpokládaný výkon záměrů umístitelných v akcelerační oblasti byl v souladu s § 7 odst. 3 ZOZE stanoven odborným odhadem. Přesný výkon, počet, umístění a výšku věží VTE nelze určit bez znalosti konkrétního záměru, totéž lze říci o umístění panelů FVE, poloze el. vedení, trafostanic atp. Vymezením akcelerační oblasti není povolen konkrétní záměr. Smyslem vymezení akcelerační oblasti a stanovení podmínek v územním opatření není nahradit úvahu stavebníka o tom, v jaké přesné poloze či kapacitě chce v AO svůj záměr zrealizovat. Návrh obsahuje celou řadu podmínek a zmírňujících opatření k předejití možným střetům budoucích záměrů s jinými veřejnými zájmy a v souladu se ZOZE řeší prostřednictvím územního opatření požadavky na budoucí záměry v mnohem větší podrobnosti, než kdyby došlo jen k vymezení plochy či koridoru pro OZE v ÚRP. Kumulativní posouzení vlivů na životní prostředí a veřejné zdraví bylo v rámci SEA provedeno pro každou AO (viz karty AO v příloze č. 2 SEA) i pro Změnu č. 2 ÚRP jako celek. Kumulativní vlivy na krajinný ráz je možno stanovit tam, kde existují prostorově a výškově obdobné stavby a záměry, jinak postrádá hodnocení kumulace smysl. Problematika ochrany ptáků byla řešena během vymezování akceleračních oblastí takto: 1) Podle § 4 zákona č. 249/2025 Sb. (ZOZE) nelze akcelerační oblast vymezit na území evropsky významné lokality a ptačí oblasti. 2) V rámci zpracování návrhu Změny č. 2 ÚRP byly využity mapy citlivosti ptáků vůči výstavbě VTE zpracované podle metodiky BirdLife International Českou společností ornitologickou (https://www.birdlife.cz/mapa-citlivosti-ptaku-vuci-vystavbe-vetrnych-elektraren-v-cesku-novy-nastroj-pro-udrzitelne-planovani/). Na základě map citlivosti

Poř.č.	Připomínkové místo	Číslo jednací	Článek	AO	Připomínka	Vyhodnocení
					2. NV č. 272/2011 Sb. (o ochraně zdraví před nepříznivými účinky hluku): Stanoví noční limit v chráněném venkovním prostoru LAeq,8h = 40 dB, vnitřní prostor (ložnice) = 30 dB. Splnitelnost těchto limitů musí být prokazatelná po celou dobu životnosti záměru; bez akustické studie pro specifický terén kotliny to nelze garantovat. 3. Princip předběžné opatrnosti (čl. 191 SFEU, § 13 zákona č. 17/1992 Sb.): V případě vědecké nejistoty ohledně zdravotních dopadů je povinností orgánů veřejné moci přijmout ochranná opatření, aniž by bylo nutné čekat na úplné prokázání újmy. Nelze stavbu realizovat, když není naplněn princip povinnosti předběžné opatrnosti povolovacích státních orgánů. **C. Zákonnost a nesoulad s právními předpisy ČR** Návrh výše uvedených akceleračních zón znamená zjednodušený a zrychlený systém povolování záměrů výstavby větrných elektráren VTE. To Je silně zasahuje dotčenou Obec a její občany, aniž má tento zjednodušený a zrychlený systém povolování sebemenší důvod. Neuváženým zrychleným povolováním VTE hrozí nevratné poškození krajinného rázu, kulturních a přírodních hodnot a snížení kvality života obyvatel. Nesouhlasíme proto s vymezením výše uvedených akceleračních zón (viz dále), neboť by tím bylo zcela popřen princip posouzení vlivů konkrétního záměru na jeho okolí, tedy bylo by znemožněno dostatečně odborně a časově zhodnotit negativa a přijímat opatření k jejich eliminaci, aniž by k podobnému spěchu byl jakýkoli důvod, když opomineme tlaky ekonomické – ty však nejsou a nesmí být předmětem správního posuzování ani upřednostňování lhůt. Zákonné rozpory jsou následující: 1. Rozpor se zákonem č. 500/2004 Sb., správní řád a) Ustanovení § 3 – nebyl zjištěn stav bez důvodných pochybností b) Ustanovení § 68 – nedostatečné odůvodnění K tomu přistupuje, že návrh je nepřezkoumatelný komplexně, protože neobsahuje konkrétní podklady pro dané území. 2. Rozpor se zákonem č. 100/2001 Sb. (EIA/SEA), Zde chybí posouzení a) kumulativních vlivů b) variantního řešení včetně nulové varianty c) konkrétních dopadů na území Dokumentace SEA je neúplná a věcně nedostatečná; opět je zde očividná nerovnost mezi druhy staveb a investory směrem k protekční preferenci. 3. Rozpor se zákonem č. 114/1992 Sb. (ochrana přírody a krajiny) a) ohrožení krajinného rázu (§ 12) b) narušení ekologické stability c) zásah do biotopů a migračních tras Tyto kroky se dějí bez jakéhokoli odůvodnění, a volí se cesta nedůvodné preference. 4. Rozpor se stavebním zákonem a) § 18 a § 19 – ochrana hodnot území b) požadavek na udržitelný rozvoj Návrh představuje industrializaci volné krajiny bez dostatečného odůvodnění tohoto jednání. **D. Nesoulad s právem Evropské unie** 1. Směrnice o ptácích (2009/147/ES) a o stanovištích (92/43/EHS) Ve vztahu k obsahu této směrnice a) nelze vyloučit negativní vliv na chráněné druhy b) chybí dostatečné biologické podklady Rozpor s požadavkem vyloučení významného vlivu.	nebyla do akceleračních oblastí zařazena území s extrémním a vysokým rizikem střetů ptáků s VTE. 3) Dále bylo pro jednotlivé akcelerační oblasti zpracováno biologické posouzení podle § 11 odst. 3, resp. 4 ZOZE. Výsledky posouzení byly respektovány při vymezení akceleračních oblastí a na jejich základě byly stanoveny podmínky a zmírňující opatření implementovaná do územních opatření. Jedná se o podmínky pro ochranu významných biotopů, eliminaci negativních vlivů během hnízdního období, monitoring mortality ptáků, využití detekčních systémů, selektivních odstávek a dalších technických opatření ke snižování kolizního rizika ptáků a VTE. 4) Následně proběhlo vyhodnocení vlivu návrhu Změny č. 2 ÚRP na udržitelný rozvoj území, jehož součástí je vyhodnocení vlivu na životní prostředí (SEA) a vyhodnocení vlivů na lokality soustavy Natura 2000. Nebyly identifikovány významné negativní vlivy na populace ptáků, které by bránily vymezení akcelerační oblasti. 5) Na základě stanovisek dotčených orgánů a připomínek veřejnosti byla do územního opatření doplněna podmínka vymezující biologický dozor ve fázi přípravy a realizace VTE, jehož účelem bude eliminovat nebo významně snížit negativní vlivy na zvláště chráněné druhy ptáků. Pro vymezení akceleračních oblastí byla využita vrstva území významných pro netopýry dle podkladů ČESON i výskyt netopýrů hodnocený v rámci biologického posouzení a vyhodnocení SEA. Ochrana netopýrů je dále zajištěna souborem preventivních a provozních opatření, zejména povinností sezónních odstávek v období zvýšeného rizika mortality, využíváním technických prostředků ke snižování kolizního rizika a následným monitoringem letové aktivity netopýrů. Výskyt zvláště chráněných druhů rostlin byl ověřen během provedeného biologického posouzení. Podkladem pro toto posouzení byla zejména nálezová databáze ochrany přírody (NDOP) spravovaná Agenturou ochrany přírody a krajiny ČR. Na základě posouzení byly následně autorizovanou osobou podle § 45j zákona č. 114/1992 Sb., o ochraně přírody a krajiny, v rámci územního opatření pro danou akcelerační oblast stanoveny podmínky na eliminaci či kompenzaci případných negativních vlivů záměrů OZE. Plochy významné z hlediska výskytu zvláště chráněných druhů rostlin nebyly do vymezení akceleračních oblastí zahrnovány. Výskyt přírodních biotopů byl ověřen během provedeného biologického posouzení. Zdrojem informací byla kromě terénního průzkumu zejména průběžně aktualizovaná vrstva mapování biotopů spravovaná Agenturou ochrany přírody a krajiny ČR, která spojitě pokrývá celé území České republiky. Na základě zjištěných skutečností byly následně autorizovanou osobou podle § 45j zákona č. 114/1992 Sb., o ochraně přírody a krajiny, v rámci územního opatření pro danou akcelerační oblast stanoveny podmínky na eliminaci či kompenzaci případných negativních vlivů záměrů OZE. Plošně rozsáhlejší výskyty

Poř.č.	Připomínkové místo	Číslo jednací	Článek	AO	Připomínka	Vyhodnocení
					2. Směrnice EIA (2011/92/EU) Byla porušena ve všech podstatných atributech: a) nedostatečné zapojení veřejnosti b) nedostatečné vyhodnocení vlivů 3. Směrnice RED III (2023/2413) Nebyla doložena priorita využití: a) zastavěných ploch b) brownfieldů c) technicky narušených území když Obec uvádí, že nesouhlasí se zřizováním daních staveb ani na těchto. Vymezení ve volné krajině preferenčně bez dalšího pro dané stavby je v hrubém rozporu s principem minimalizace dopadů, aniž to bylo dokonce jakkoli zdůvodněno převažujícím důležitějším zájmem. 4. Princip předběžné opatrnosti (čl. 191 SFEU) Politika Unie v oblasti životního prostředí přispívá k sledování následujících cílů: a) zachování, ochrana a zlepšování kvality životního prostředí jako základní princip b) ochrana lidského zdraví jako absolutní priorita c) uvážlivé a racionální využívání přírodních zdrojů bez jejich trvalého zasažení 5. Evropská úmluva o krajině (European Landscape Convention), ETS No. 176 a) nedostatečná ochrana krajiny jako základní složky životního prostředí b) ignorování charakteru daného území obecně i konkrétně c) nedostatečné zapojení veřejnosti do rozhodování o zásazích do krajiny včetně ignorování územní samosprávy d) zasahování zvenčí do krajiny bez zapojení samosprávy a veřejnosti s volbou preference konkrétních subjektů 6. Aarhuská úmluva (Convention on Access to Information, Public Participation in Decision-making and Access to Justice in Environmental Matters), 1998 Tímto krokem by byly porušeny klíčové pilíře úmluvy: a) Povinnost úřadů poskytovat informace o životním prostředí. b) Veřejnost získala právo se vyjádřit k projektům (např. EIA) před jejich schválením. c) Byla zpřístupněna spravedlnost, tj. právo napadnout rozhodnutí správních úřadů u soudu, pokud byla porušena práva na informace či účast. Jak jsme výše uvedl, realizace daných staveb by zasáhla do našich ústavních a zákonných práv hned ve více rovinách. Stavby tohoto typu by obecně i konkrétně by trvale ohrozily zdraví obyvatel, zasáhly by trvale do kvality naší krajiny a našich obydlí, ohrozily životní prostředí a zdevalvovaly by trvale naše vlastnictví. Mají být realizovány za nedůvodného procesního preferování soukromých subjektů ve správním řízení za účelem jejich zisku, za současného zásahu do práv jiných subjektů včetně nás, jednotek územních samospráv (dokonce přímým zásahem akceleračních zón zvenčí do jejich územních plánů, což je výhradní pravomoc jednotek územních samospráv, a jde tedy o protiústavní zásah do samosprávy – viz dále ve shrnující části připomínky), vlastních práv jiných vlastníků, aniž je současně jakkoli prokazatelně vyvrácen negativní vliv trvalého provozu těchto staveb. Zastávám názor, že dané akcelerační zóny ani na nich realizující se stavby nemohou být nikdy povoleny z důvodů a) rozporu s ústavním pořádkem ČR v mnoha rovinách včetně zásahu do územní samosprávy b) nedůvodné protiústavní procesní preference zvýhodněným stavebním řízením, zakládající nerovnost subjektů práva podle druhu staveb c) zásahů do ústavně chráněných práv ostatních vlastníků (účastníků řízení) včetně Obce d) objektivní škodlivosti provozu připravovaných staveb a jejich trvalého zásahu do životního prostředí a krajiny e) jejich objektivního, a především trvalého, dopadu na kvalitu a hodnotu klasického vlastnického práva	kvalitních přírodních biotopů nebyly do vymezení akceleračních oblastí zahrnovány. Vliv umístění akceleračních oblastí na prostupnost krajiny a migraci velkých savců byl posuzován v rámci vyhodnocení vlivů návrhu Změny č. 2 ÚRP na udržitelný rozvoj území, jehož součástí je i vyhodnocení vlivů na životní prostředí (SEA) a vyhodnocení vlivů na lokality soustavy Natura 2000. Provedená hodnocení konstatovala, že vliv vymezených akceleračních oblastí (AO) na migraci zvláště chráněných druhů savců není významně negativní, nedojde k významnému bariérovému efektu. Pro ochranu zvláště chráněných druhů velkých savců (rys, vlk, medvěd a los) vymezila Agentura ochrany přírody a krajiny ČR propojenou soustavu ploch a koridorů – tzv. biotop vybraných zvláště chráněných druhů velkých savců, který je součástí územně analytických podkladů (ÚAP). Tyto podklady byly při navrhování AO respektovány, tzv. jádrová území byla z návrhu AO zcela vyloučena a pro koridory je v rámci územních opatření stanovena podmínka zaručující zachování prostupnosti. Několik akceleračních oblastí bylo v rámci úpravy návrhu po společném jednání a veřejném projednání vypuštěno z důvodu minimalizace průniku akceleračních oblastí a migračních koridorů. VTE negenerují větší oplocené areály, půdorysná výměra případných areálů pro skladování elektřiny je v AO pro VTE omezena podmínkou. V případě AO pro FVE je stanovena podmínka na maximální rozlohu jednoho areálu pro FVE a pro skladování elektřiny, podmínka na zajištění průlezů pro drobnější živočichy a podmínka pro oddělení větších areálů neoploceným travním nebo keřovým pásem. Výskyt obojživelníků, plazů, hmyzu a dalších skupin bezobratlých byl posuzován v rámci biologického posouzení. Při vymezování akceleračních oblastí byly zohledněny významné biotopy, mokřady, vodní prvky, přírodní biotopy i další ekologicky cenné lokality. Územní opatření současně stanovují podmínky na ochranu přírodních biotopů a dalších přírodních hodnot území, které budou sloužit také pro ochranu obojživelníků, plazů a hmyzu a dalších skupin bezobratlých. V případě výskytu obojživelníků byla stanovena podmínka zajištění staveniště proti úhynu a zraňování obojživelníků. Na základě stanovisek dotčených orgánů a připomínek veřejnosti byla do územních opatření pro VTE doplněna podmínka vymezující biologický dozor ve fázi přípravy a realizace VTE, jehož účelem bude eliminovat nebo významně snížit negativní vlivy na zvláště chráněné druhy. Akcelerační oblasti jsou vymezeny mimo nadregionální a regionální biocentra ÚSES. Prvkům lokálního ÚSES a všem biokoridorům nebylo možné se při vymezování akceleračních oblastí zcela vyhnout, proto je ve všech souvisejících územních opatřeních stanovena podmínka, která vylučuje zásah do ploch a koridorů lokálního ÚSES, nadregionálních a regionálních

Poř.č.	Připomínkové místo	Číslo jednací	Článek	AO	Připomínka	Vyhodnocení
					V případě, že by naší připomínce nebylo vyhověno, využijeme všech prostředků právní ochrany včetně ochrany soudní, až po případnou stížnost u Ústavního soudu ČR, k ochraně práv naší obce a jejich občanů. Žádám proto, aby MMR ČR proto vzalo mnou všechny uváděné právní důvody se vší vážností v úvahu. Procesně se opírám podpůrně, ovšem důsledně, rovněž o ustanovení Občanského zákoníku č. 89/2012 Sb.: § 1042: „Vlastník se může domáhat ochrany proti každému, kdo neprávem do jeho vlastnického práva zasahuje nebo je ruší jinak než tím, že mu věc zadržuje.“ **II. Shrnutí a konkretizace důvodů připomínky** Závěrem shrnuji po komplexních právních důvodech, které by samy o sobě již dle mého názoru obstály, v druhé části konkrétní body mé připomínky. 1. Nepřiměřený až neústavní zásah do samosprávy Vymezení akceleračních oblastí vždy představuje zásah do práva obce rozhodovat o svém územním rozvoji, neboť předjímá umístění rozsáhlých energetických staveb bez dostatečného individuálního odůvodnění. Zasahuje tím do jejího územního plánu, a v rozhodování do práva na samosprávu obce dle našeho ústavního pořádku. 2. Nepřezkoumatelnost vymezení Dokument neobsahuje konkrétní zdůvodnění výběru těchto specifikovaných lokalit ani jejich srovnání s alternativami, pokud jaké existují. Není prokázáno, že jde o nejméně konfliktní řešení, a rovněž nebylo odůvodněno, proč jsou tyto preference vůbec formou akceleračních lokalit realizována; ekonomické důvody nemohou být nikdy důvodem pro snížení nároků na ochranu krajinného rázu, resp. životního prostředí. Nepřeji si to na území žádné Obce. 3. Zásah do krajinného rázu a kvality bydlení Vymezení umožňuje umístění větrných elektráren v blízkosti sídla obcí, což povede k těmto negativním a nedůvodném následkům: a) Zásadní a trvalé změně charakteru krajiny b) Trvalému narušení historických krajinných dominant c) Trvalému zhoršení podmínek pro bydlení a rekreaci (hluk, stroboskopický efekt) d) Trvalému zásahu do hodnoty majetku obcí i občanů v ní žijících 4. Nedostatečné posouzení vlivů na životní prostření Vyhodnocení vlivů (SEA) je příliš obecné a nezohledňuje konkrétní podmínky území (viz část I. připomínky), zejména: a) Výskyt chráněných druhů b) Ekologické vazby v krajině c) Kumulativní vlivy více záměrů 5. Nezohlednění chráněných území v blízkosti záměru V blízkosti akceleračních oblastí se nacházejí často významné přírodní lokality. Tyto nebyly vzaty vůbec v potaz. Ačkoliv se tato území ne vždy nacházejí přímo v hranicích oblastí, vliv dopadů akceleračních zón tvrdím a důvodně předpokládám; proto je nezbytné posoudit ze strany oblastí následující, a to také navrhuji: a) Vliv na jejich ochranné podmínky b) Narušení ekologických vazeb v krajině c) Možné ovlivnění chráněných druhů v širším území Z dokumentů nevyplývá, že by tyto vlivy byly konkrétně a individuálně vyhodnoceny, tvrdím tedy, že vyhodnoceny nebyly. Proto požaduji doplnění posouzení uvedených vlivů na uvedená území včetně jejich širších ekologických a krajinných souvislostí. 6. Kumulace vlivů v území (hluk a infrastruktura) V širším území dochází ke kumulaci:	biokoridorů, vyjma nezbytného křížení liniové dopravní a technické infrastruktury s biokoridory. Akcelerační oblasti nezahrnují území specifikovaná v § 4 odst. 1 ZOZE a v nařízení vlády č. 507/2025 Sb. Nebylo však možné se vyhnout návrhu akceleračních oblastí v „běžné krajině“, podobně jako se nelze vyhnout např. vymezování koridorů pro dopravní stavby či produktovody. V běžné volné krajině je míra antropogenního ovlivnění člověkem značná (např. zemědělskou velkovýrobou, silnicemi, železnicemi). Záměry pro využití OZE, pro něž jsou akcelerační oblasti vymezovány, tedy nelze vnímat jako industrializaci krajiny. Problematika krajinného rázu a ochrany hodnot v krajině byla brána v úvahu po celou dobu přípravy návrhu a návrh byl s ohledem na dopady na krajinu a hodnoty v krajině opakovaně upravován, viz mj. mapa vypuštěných akceleračních oblastí v příloze č. 3 SEA. K dalšímu zmenšení vymezeného souboru akceleračních oblastí došlo na základě uplatněných stanovisek a připomínek, často mj. právě s ohledem na ochranu hodnot v krajině. Ačkoliv při příznivé viditelnosti mohou být větrné elektrárny pozorovatelné až na vzdálenost několika desítek kilometrů, neznamená to, že by se při velkých vzdálenostech výrazně pohledově uplatňovaly. Zaprvé, morfologií terénu, vegetace či staveb může být větrná elektrárna od pozorovatele zcela odcloněna. Zadruhé, čím víc je větrný park od pozorovatele vzdálen, tím menší část zorného pole pozorovatele zabírá, a tím více také splývá s horizontem, jak s rostoucí vzdáleností ubývá schopnost pozorovatele rozlišit detaily a jak i při průzračně čisté obloze s rostoucí vzdáleností splývají barvy terénu, vegetace a staveb do modrošedobílých tónů. Do ÚO jsou zapracovány konkrétní podmínky na minimalizaci vlivu osvětlení záměrů OZE. Podrobněji lze tuto problematiku řešit při povolení konkrétního záměru. Konkrétní vliv základových konstrukcí na puklinové systémy a kolektory podzemních vod bude předmětem podrobného hydrogeologického posouzení, které bude zpracováno jako součást dokumentace záměru a bude řešeno v rámci navazujícího řízení o povolení záměru dle stavebního zákona. Narušení systému podzemních vod a schopnosti krajiny zadržovat vodu se s ohledem na mělké založení naprosto převažující většiny VTE (do cca 5 m) a malou plochu narušení podloží (cca 20x20m) nepředpokládá. Významné ovlivnění mikroklimatu u FVE ani VTE se nepředpokládá. V rámci souvisejících územních opatření jsou stanoveny podmínky, které zajišťují ochranu protierozních opatření, funkčních meliorační zařízení, vodních toků a ploch a rovněž omezující možné terénní úpravy. V lokalitách, které indikovala biologická posouzení, je navíc v souvisejících územních opatřeních stanovena podmínka, která ukládá přednostní využívání propustných materiálů schopných vsakování pro

Poř.č.	Připomínkové místo	Číslo jednací	Článek	AO	Připomínka	Vyhodnocení
					• Dopravního hluku • Technologického hluku větrných elektráren, popř. případného dalšího hluku, by docházelo • Celkové zátěže krajiny ve všech směrech Tato kumulace nebyla konkrétně posouzena. Tuto kumulaci oprávněně a důvodně tvrdím, a její případné vyvrácení a odůvodnění tohoto vyvrácení požaduji. 7. Nesouhlas obyvatelstva a sociální dopady Obce evidují výrazný nesouhlas obyvatel s vymezením akceleračních oblastí, který se projevuje mimo jiné formou petice. Tento nesouhlas důvodně odráží: • Obavy z negativních dopadů na kvalitu bydlení • Obavy z vlivu na kvalitu hodnoty jejich nemovitého majetku • Zásah do charakteru obcí • Snížení atraktivity všech území Tyto sociální dopady a ohled na obyvatele zde žijící nebyly v dokumentaci vůbec zohledněny. Zde odkazuji na části I. této připomínky a dodržování komplexní právní úpravy. Zde bych rádi důrazně připomněl, že hlavním úkolem veřejné správy je zabezpečovat potřeby občanů. Spravovat záležitosti občanů je spravovat veřejné záležitosti v tom smyslu, aby tato správa byla především v souladu se zájmy občanů, nejen vybraných občanů, vždy se musí zvažovat, zda je daný záměru v souladu se zájmy a zákony, a vždy musí jednat v souladu se zákony; věci veřejné pak spravuje jak na centrální, tak na lokální úrovni, přičemž samosprávu nesmí nikdy škrtat, jako se to stalo v tomto případě. **III. Návrh řešení** Požaduji úplné vypuštění akceleračních oblastí z návrhu Územního rozvojového plánu ČR. Tento požadavek je odůvodněn vším výše uvedeným, když shrnuji: • Nepřiměřeným zásahem do práva obcí na samosprávu, který je v rozporu s ústavním pořádkem ČR • Nepřezkoumatelností vymezení (nepřezkoumatelnosti daného rozhodnutí takto učinit) • Nedostatečným posouzením vlivů na životní prostředí a závažnému a trvalému zásahu do krajiny bez dostatečného odůvodnění (naopak nedůvodným snížením nároků tohoto odůvodnění vůči vybraným stavbám) • Nevyvrácení námi důvodně tvrzeného vlivu na významné přírodní lokality • Kumulací vlivů v území, když s touto kumulací materiál vůbec nepracuje • Negativní dopady na obyvatele obcí a kvalitu jejich života Zároveň upozorňujeme, že realizace související infrastruktury, zejména kabelového vedení k elektrárnám a navazujících přístupových komunikací, může mít negativní dopad na okolní prostředí, když my tento vliv důvodně tvrdíme z důvodu předběžné opatrnosti. Jedná se zejména • zcela určité narušení krajinných rázů • zcela určité zásahy do zemědělsky či jinak využívaných pozemků • zcela určité celkové zhoršení kvality přírodního a obytného prostředí v dotčené lokalitě. Podávám proto se vší vážností tuto připomínku. Současně upozorňujeme MMR ČR, že v případě nevyhovění této připomínce jsme připraven využít veškeré dostupné právní prostředky k ochraně svých práv, a to včetně podání návrhu na zrušení opatření obecné povahy u příslušného soudu, popř. u soudů vyšších, až po soud Ústavní. Nevyhovění připomínce bych totiž musel chápat jako výrazný, trvalý a jinak neodstranitelný zásah do mích ústavně chráněných práv.	všechny obslužné komunikace a v případech, kdy je nezbytné použití nepropustných povrchů, musí být tyto plochy povinně doplněny funkčním systémem vsakování nebo retence srážkových vod. Vzdálenost záměrů OZE od vodních ploch a toků, mokřadů apod. byla ošetřena podmínkou v územních opatřeních (v závislosti na výskytu takových území v akcelerační oblasti). AO pro FVE v souladu s nařízením vlády č. 507/2025 Sb. nelze vymezovat na I. a II. třídě ochrany ZPF. Vymezování AO pro VTE na I. a II. třídě ochrany ZPF právní předpisy umožňují a v řadě případů se mu nebylo možné vyhnout s ohledem na velkou rozlohu AO pro VTE celostátního významu a mozaikovité prolínání půd I. a II. třídy ochrany ZPF napříč územím. Samotné VTE a doprovodné stavby (např. příjezdová cesta) zaberou jen zlomek území akcelerační oblasti, zábor zemědělské půdy lze odůvodnit veřejným zájmem na výstavbě záměrů pro využití OZE. V návrhu Změny č. 2 ÚRP pro veřejné projednání byl vyhodnocen potenciální celkový zábor na I. a II. třídě ochrany ZPF v rozsahu 95,3 ha, což představuje 0,2 % z navrhované rozlohy AO. Územní opatření stanoví podmínky, které vyžadují zachování funkčnosti stávajících meliorací, zakazují poškozování protierozních opatření a vylučují vznik pozemků bez přístupu či neobhospodařovatelných ploch; všechna tato opatření zajišťují ochranu zemědělského hospodaření v akceleračních oblastech. Na základě vypořádání stanovisek a připomínek byla stanovena podmínka v územních opatřeních na maximální celkovou plochu pro odnětí ZPF v AO pro záměry OZE. Ke zhutňování půdy ve volné krajině dochází zejména pojezdy těžké zemědělské techniky, významný vliv AO pro VTE na zhutnění půdy se nepředpokládá (ke zhutňování by mohlo dojít zejména při výstavbě pojezdem stavební techniky, tyto dopady lze zmírnit správnou organizací staveniště, která by byla řešena při povolení konkrétního záměru), v případě AO pro FVE dojde případnou následnou realizací FVE naopak k zabránění dalšího zhutňování půdy v areálu FVE zemědělskou technikou. Právo na ochranu zdraví je dáno platnou legislativou ČR a EU. Ustanovení obecně závazných právních předpisů týkajících se hlukové zátěže nejsou vymezením akceleračních oblastí dotčena, konkrétní záměry pro využití OZE budou muset splnit příslušné hlukové limity. Záměry OZE v akcelerační oblasti musí též splnit požadavky na výstavbu podle stavebního zákona a vyhlášky č. 146/2024 Sb. Dodržení požadavků na výstavbu bude předmětem řízení o povolení záměru. Do ÚO u všech AO pro VTE je zapracována podmínka zpracování hlukové studie a minimalizace shadow flicker efektu (míhání stínů). U stroboskopického efektu je minimalizace zajištěna běžně používanými materiály a nátěry na lopatky VTE.

Poř.č.	Připomínkové místo	Číslo jednací	Článek	AO	Připomínka	Vyhodnocení
						Záměry pro využití OZE, zejména VTE, budou v okolí vizuálně patrné, promění tedy jeho vzhled. Neexistuje však právo na zachování stále stejného vzhledu okolí. Vymezení AO bylo provedeno s ohledem na ochranu kulturních, historických a přírodních hodnot v území a územní opatření obsahují vícero podmínek. Ke změně charakteru bydlení: Samotné vymezení akcelerační oblasti nemá vliv na kvalitu bydlení v okolí. Následné záměry pro využití OZE, zejména VTE, nelze umístit do území tak, aby žádným způsobem neovlivnily krajinný ráz v okolí. Návrh vymezení akceleračních oblastí a podmínek v územních opatřeních se proto soustředil na nalezení území, kde by vliv předpokládaných budoucích záměrů na krajinný ráz nebyl významně negativní a na formulaci podmínek, které by přispěly k jeho zmírnění. V průběhu přípravy návrhu byla řada akceleračních oblastí zmenšena či zcela vypuštěna. Mj. z důvodu ochrany krajinného rázu došlo v řadě AO ke snížení limitu pro maximální výšku větrných elektráren z původní hodnoty 250 m na hodnotu nižší (zpravidla 200 nebo 185 m). Kromě toho byly v územních opatřeních navrženy některé další podmínky k ochraně krajinného rázu a minimalizaci vizuálního dopadu záměrů pro využití OZE na okolí, týkající se např. maximálních rozměrů souvisejících areálů pro skladování elektřiny, barevného řešení vedlejších staveb a zařízení záměrů pro využití OZE nebo výškového omezení pro trvalé terénní úpravy v místě větrné elektrárny. Záměry pro využití OZE budou muset splnit všechny legislativou požadované hygienické limity (např. hlukové). Z hlediska ceny nemovitostí se v českém prostředí otázkou případného vlivu VTE na cenu nemovitostí zabývala studie *Vliv větrných elektráren na ceny nemovitostí v Česku (David Slavata, Bohumil Frantál, 2025).* Studie neprokázala, že by instalace VTE měla významný negativní vliv na cenu nemovitostí či provádění investic. Lokální dopady na cenu nemovitostí konkrétních záměrů nelze posuzovat na koncepční úrovni při vymezování AO v ÚRP. Nebyl shledán významný negativní vliv AO na podnikání, cestovní ruch, rekreaci, ani na zemědělské a lesnické hospodaření. Požadavky na minimální vzdálenost VTE, FVE nebo akceleračních oblastí od obytné zástavby nejsou v českém právu ani v právu EU stanoveny. V rámci návrhu Změny č. 2 ÚRP byly AO pro VTE vymezovány v odstupové vzdálenosti minimálně 500 metrů od obytné zástavby sídel. Tato hodnota byla určena odborným odhadem jako vzdálenost, pod níž významně klesá pravděpodobnost, že by konkrétní záměry VTE splnily hlukové limity vůči obytné zástavbě (byť existují i případy ještě menší vzdálenosti mezi VTE a bydlením). Konkrétní záměry pro využití OZE musí následně v navazujícím řízení splnit veškeré zákonné hygienické a hlukové limity. Vymezení

Poř.č.	Připomínkové místo	Číslo jednací	Článek	AO	Připomínka	Vyhodnocení
						akcelerační oblasti ve vzdálenosti 500 m od obytné zástavby tedy neznamená, že právě ve vzdálenosti 500 m od obytné zástavby budou poté VTE umisťovány. Co se týče požadavků na zajištění ochrany před odletující námrazou, řešení účinků případného zásahu bleskem, požární bezpečnosti (včetně zmenšení rizika šíření případného požáru VTE do okolí, např. do lesa), zajištění mechanické stability (zabránění pádu konstrukce), prevence úniku provozních kapalin, prevence kontaminace vody a půdy konkrétním záměrem, prevence bezpečnostních rizik konkrétního záměru pro silniční či jinou dopravu, tyto záležitosti budou řešeny při povolování konkrétního záměru. Požadavky na výstavbu uvedené ve stavebním zákonu a ve vyhlášce č. 146/2024 Sb., stejně jako požadavky složkových předpisů na stavební záměry z oblasti požární ochrany, hygieny, ochrany před závadnými látkami a dopravy nejsou vymezením akcelerační oblasti dotčeny. Z hlediska koncepční úvahy při vymezení akcelerační oblasti lze konstatovat tolik, že VTE jsou běžně vybaveny detektory námrazy a vibrací, které zastaví provoz. Eliminace vzniku námrazy na lopatkách větrných elektráren je v prvořadém zájmu provozovatele, protože snižuje výkon a může dojít k poškození zařízení. Kromě speciálních nátěrů omezujících vznik námrazy se v případě stavby ve vyšších nadmořských výškách využívá vyhřívání listů rotorů (elektrické či horkovzdušné). Listy rotorů VTE jsou vyrobeny z kompozitního materiálu, který kombinuje nejčastěji skleněná vlákna a epoxidovou pryskyřici. Hlavní složkou epoxidových pryskyřic je bisfenol A (BPA). BPA je běžně používán při výrobě různých druhů plastů a riziko pro člověka vzniká zejména při kontaktu plastového obalu s potravinami či pitnou vodou. Vlivem opotřebování může při provozu VTE docházet k uvolňování drobných částic kompozitu a krycího povrchového nátěru v množství desítek, maximálně nižších stovek gramů ročně v případě vnitrozemských elektráren. Částice se rychle deponují na pozemcích v blízkosti VTE, kde dochází k jejich postupné degradaci za vzniku netoxických produktů. K vyluhování BPA do podzemních vod ve významné míře nedochází. V současnosti přední výrobci VTE per- a polyfluoroalkylové látky (PFAS) k povrchovému ošetření listů rotorů nepoužívají, pro povrchovou úpravu se nejčastěji aplikují netoxické polymery na bázi polyuretanu (běžná součást nátěrových hmot využívaných v domácnostech). Ani v zemích s největší hustotou VTE, jako je Dánsko nebo Německo, nebyl zdokumentován případ, kdy by se abraze lopatek projevovala v potravním řetězci a kontaminaci potravin ve vyšší míře než v jiných oblastech bez VTE. Obecně existují řádově vyšší zdroje znečištění mikroplasty. Odpovědnost za škody vzniklé provozem stavby (např. VTE) má provozovatel, který odpovídá za její technický stav a bezpečnost

Poř.č.	Připomínkové místo	Číslo jednací	Článek	AO	Připomínka	Vyhodnocení
						provozu, a to podle občanského zákoníku (zákon č. 89/2012 Sb.). Jak již bylo konstatováno výše, kumulativní posouzení vlivů na životní prostředí a veřejné zdraví bylo v rámci SEA provedeno pro každou AO (viz karty AO v příloze č. 2 SEA) i pro Změnu č. 2 ÚRP jako celek. Při vymezování akceleračních oblastí bylo postupováno v souladu s právními předpisy ČR a EU a mezinárodními smlouvami. Územní opatření obsahují konkrétní podmínky k zajištění ochrany přírody a půdy a dalších veřejných zájmů, které byly stanoveny s ohledem na specifika konkrétní technologie, oblasti, a limity využití území, což je v souladu s požadavkem čl. 15c odst. 1 písm. b) směrnice RED III. Směrnice EIA se vztahuje na posuzování konkrétních záměrů, nikoliv na posuzování koncepcí. Záměry v akcelerační oblasti jsou v souladu s čl. 16a odst. 3 směrnice RED III a s § 28 ZOZE osvobozeny od posuzování vlivů záměru na životní prostředí (EIA); osvobození se neuplatní pouze v zákonem výslovně stanovených výjimkách, tj. při přeshraničním posuzování nebo při vysoce pravděpodobném výskytu významných nepříznivých vlivů nezjištěných při pořizování územního opatření. Právo na příznivé životní prostředí a ochranu veřejného zdraví je dáno platnou legislativou ČR a EU a je na úrovni vymezení akceleračních oblastí zajištěno postupem vymezení podle právních předpisů a stanovením odpovídajících podmínek v územním opatření; záležitosti vyplývající z návrhu konkrétního záměru budou řešeny při povolení konkrétního záměru. K čl. 11 Listiny základních práv a svobod - zásah do vlastnického práva: AO nejsou vymezeny jako veřejně prospěšné stavby, veřejně prospěšná opatření ani asanace, tudíž z vymezení AO nevyplývá možnost vyvlastnění. Územní plánování má z povahy věci vliv na výkon vlastnických práv tím, že některá využití v daném místě preferuje a jiná omezuje. K čl. 31 Listiny základních práv a svobod: Bylo zpracováno VVURÚ, jehož součástí je v rámci SEA i vyhodnocení vlivů na veřejné zdraví. Žádný významný negativní vliv nebyl konstatován. Za účelem minimalizace dopadů na veřejné zdraví byly zejména stanoveny podmínky nařizující v akceleračních oblastech pro VTE doložit ke konkrétnímu záměru podrobnou hlukovou studii a studii na shadow flicker efekt. Další podmínky na ochranu veřejného zdraví lze dle potřeby stanovit při povolování konkrétních záměrů. K čl. 35 Listiny základních práv a svobod: Akcelerační oblasti, resp. jejich využití pro zvýšení výroby energie z obnovitelných zdrojů, přispěje ke zvýšení podílu obnovitelných zdrojů na výrobě energie v ČR a tím i k příznivému životnímu prostředí. K odstranění nebo zmírnění možných negativních vlivů na jiné složky přírody byly stanoveny podmínky v územních opatřeních.

Poř.č.	Připomínkové místo	Číslo jednací	Článek	AO	Připomínka	Vyhodnocení
						Za účelem stanovení možných dopadů akceleračních oblastí bylo provedeno biologické posouzení, posouzení vlivů na udržitelný rozvoj území, a za účelem zabránění negativním dopadům nebo jejich zmírnění byla navržena celá řada podmínek v územním opatření, což je v souladu s principem předběžné opatrnosti, který mimo jiné vychází z čl. 191 Smlouvy o fungování Evropské unie (SFEU). Ve VVURÚ nebyl konstatován významný negativní vliv na přírodu, krajinu, vodu, obyvatele, ani na žádnou jinou složku prostředí. Územní opatření obsahují řadu podmínek k vyloučení či zmírnění dopadů záměrů, pro něž se AO vymezují, na okolní prostředí. Úplné vyloučení některých vlivů záměrů OZE (např. naprosté vyloučení vlivu VTE na krajinný ráz) není reálné a nelze jej proto spravedlivě vyžadovat. Návrh byl připraven na základě všech podkladů vyžadovaných právními předpisy, jakož i na základě dalších podkladů (např. screeningová studie vlivu na krajinný ráz), bylo provedeno hodnocení návrhu proti nulové variantě, kumulativní vlivy byly vyhodnoceny.
5235.	Obec Studenec	MMR-41325-2026-81	99czzy	AOV104	**Strukturované námitky obce Studenec pro akcelerační oblasti AOV104 Černý háj** **Vstupní data** Vláda České republiky vydala formou opatření obecné povahy (OOP) návrh Změny č. 2 Územního rozvojového plánu, který vymezuje akcelerační oblasti pro obnovitelné zdroje energie celostátního významu. Dne 14. 4. 2026 bylo OOP zveřejněno na webu ministerstva pro místní rozvoj (MMR). Součástí návrhu je i akcelerační oblast AOV104 Černá háj (dále jen AO) na území Libereckého kraje v katastrech obcí Studenec, Bukovina u Čisté, Čistá u Horek a dále na území Královéhradeckého kraje v katastrech obcí Dolní Kalná a Horní Kalná o rozloze 4,7 km2. Popis AO a její mapa jsou dostupné na webu MMR. Následuje celkem 6 strukturovaných námitek obce Studenec pro AOV104. **1. Územní plán obce Studenec** Navrhovaná AO je zcela v rozporu s Územním plánem obce Studenec, který zahrnuje katastrální území Studenec u Horek, Rovnáčov a Zálesní Lhotu. Aktuálně platné znění textové části ÚP Studenec jasně definuje ochranu krajinného rázu. **Základní podmínky ochrany krajinného rázu ÚP Studenec** **- v řešeném území nebudou umísťovány výškové stavby a nové dominanty,** **- jakákoliv nová zástavba, nástavba a přístavba u stávajících objektů nesmí narušit dominantu kostela(ů),** **2. Významný regionální horizont** Navrhovaná AO je umístěna na významném regionálním horizontu od lokality Horka v katastru Zálesní Lhota, Bukovina u Čisté a Studenec přes Červený kopec až po autokemp Dolní Kalná. Umístění větrných	**Akceptováno.** Akcelerační oblast AOV104 Černý háj byla vypuštěna.

Poř.č.	Připomínkové místo	Číslo jednací	Článek	AO	Připomínka	Vyhodnocení
					elektráren, dále jen VTE v této oblasti by významně narušilo, ne-li zamezilo výhledy směrem od Českého ráje na panorama Krkonoš od Černé hory až po Zlaté návrší, ale i výhledy z Krkonoš směrem do vnitrozemí. **3. Bezpečná vzdálenost, počet a výška** Navrhovaná AO je umístěna ve vzdálenosti 500 metrů od venkovské zástavby, což je z hlediska krajinného rázu, bezpečí, zdraví a klidu občanů velmi blízko. Navrhovaná vzdálenost a počet 13- VTE o výšce 250 m je pro obec Studenec naprosto neakceptovatelný. **4. Lom** AO je umístěna v blízkosti melafyrového lomu v obci Studenec. Název ložiska: Studenec u Horek, Číslo ložiska: D-5230700, Stav využívání: ložisko využívané, plánované rozšíření směrem k AO – viz Změna č. 2A Územního plánu Studenec č. K103 a K104. Činnost studeneckého lomu je zanesena v nerostné strategii Libereckého kraje - AKTUALIZACE REGIONÁLNÍ SUROVINOVÉ POLITIKY LIBERECKÉHO KRAJE z roku 2022 uvádí, že zdaleka **nejvýznamnějším nevýhradním ložiskem stavebního kamene v Libereckém kraji co do objemu těžby bylo v hodnoceném období třinácti let ložisko Studenec u Horek**, na němž se roční těžba pohybovala ve stabilním rozmezí 45 až 65 tisíc m3. Provozovatelem lomu je společnost Zetka Strážník a.s. Těžba kamene probíhá formou clonových odstřelů a s těžbou je počítáno na dalších minimálně 10 – 15 let. Výstavba větrných elektráren by mohla omezit těžbu takto strategické suroviny pro celý region a činnost výše uvedeného lomu je z hlediska finančních příjmů z Rozpočtového určení daní „RUD“ pro obec Studenec významnou. **5. Zemědělské letiště** V obci Studenec se nachází Zemědělské letiště pod označením LKSTUD. Podle předpisu L14Z byla stanovena ochranná pásma letiště. Zemědělské letiště má strategický význam, neboť v době mokra či jiných neočekávaných problémů může být letecké ošetřování porostů jedinou možnou variantou. Letiště může být dále využíváno pro plnění letadel či vrtulníků v případě požáru či nácviku, požární vodou, neboť JSDH obce Studenec je předurčena a vycvičena k tomuto plnění. Navržená AO je v těsné blízkosti přistávacího a vzletového koridoru. **6. Rekreační a turistická oblast** Akcelerační oblast zasahuje do velmi navštěvované turistické oblasti. Je zde provozována zejména pěší a cyklo turistika a v dané lokalitě jsou v zimních měsících upravovány lyžařské tratě. Jsou zde pořádány i celostátní závody v orientačním běhu. **Paragliding + sportovní letectví** Severně od AO se nachází několik registrovaných PG stanovišť. Jedná se o: PG Černá Hora, PG Přední Žalý J, PG Přední Žalý, Přední Žalý V, PG Pláň v Krkonoších. V okolí navrhované AO je umístěno několik letišť využívaných pro sport či vyhlídkové lety. Evidovaná letiště: LKVR – veřejné vnitrostátní letiště Vrchlabí	

Poř.č.	Připomínkové místo	Číslo jednací	Článek	AO	Připomínka	Vyhodnocení
					LKSPAK – plocha SLZ neveřejná/registrovaná – Stará Paka LKLOMN – plocha SLZ neveřejná/registrovaná – Lomnice nad Popelkou ULBRAB – nouzová plocha Jilemnice, ULROZT – nouzová plocha – Roztoky u Jilemnice, Letiště Horní Kalná V souvislosti v realizací VTE na AO by mohlo dojít v daném regionu k razantnímu omezení výše uvedených aktivit. **Shrnutí** Návrh OOP pro akcelerační oblast AOV104 Černý háj je zcela v rozporu s požadavky obce Studenec na krajinný ráz, zemědělskou a těžební činnost, a především potřebami občanů obce. Nejen navrhovaná lokalita, ale i vzdálenost, počet a výška větrných elektráren by byly pro širokou lokalitu devastující. S přihlédnutím k dalším navrhovaným akceleračním oblastem AOV105 Borovnice a AOV88 Kundratice by byla veliká část Podkrkonoší velmi hustě za žena VTE. Žádáme tedy o zrušení AOV104 Černý háj, případně zapracování výše uvedených námitek obce Studenec do AOV104. Schváleno Zastupitelstvem obce Studenec, usnesením č. 2/26, bodem č. 10/26 dne 25.05.2026.	
5236.	Málková Barbora	MMR-41326-2026-81	I.1.b.2.	VTE	**PŘIPOMÍNKY K:** I. návrhu Změny č. 2 Územního rozvojového pLánu ČR (ÚRP ČR) II. Vyhodnoceni vlivů návrhu Změny č. 2 ÚRP na udržitelný rozvoj území (SEA) III. návrhům jednotlivých územních opatřeni pro akcelerační oblasti (AO) vymezeným v návrhu Změny č. 2 ÚRP Tímto podávám připomínku k návrhu vymezení akceleračních oblasti pro větrné elektrárny (VTE). Na základě níže uvedených důvodů nesouhlasím s návrhem změny č. 2 ÚRP ČR, Vyhodnocení vlivů návrhu Změny č. 2 ÚRP na udržitelný rozvoj území (SEA) a návrhům jednotlivých územních opatření pro akcelerační oblasti (AO) vymezeným v návrhu Změny č. 2 URP. Veškeré níže uvedené připomínky se vztahují současně ke všem výše uvedeným projednávaným částem veřejné vyhlášky. **A.Nedostatky návrhu** o návrh není dostatečně odůvodněn a **chybí konkrétní podklady** (zákon č. 500/2004 Sb.) o nebyly dostatečně posouzeny **dopady na životní prostředí** (zákon č. 100/2001 Sb.) o hrozí **narušení krajiny a přírody** (zákon č. 114/1992 Sb.) o návrh **nerespektuje ochranu hodnot území a kvalitu bydlení** (zákon č. 283/2021 Sb.) o nebyly **posouzeny jiné varianty řešení, zejména využití brownfieldů** (opuštěných a již narušených ploch) a návrh tak neodůvodněně zasahuje do volné krajiny o vychází **pouze z expertních odhadů** (počet věži, výkon, rozmístěni) o návrh **řeší problémy až dodatečně**, místo aby jim předešel o nejsou dostatečně vyhodnoceny **kumulativní dopady více záměrů v území** **B. Příroda, krajina a životní prostředí** **1. Nedostatečné posouzení vlivů na životní prostředí**	**Akceptováno částečně.** Akcelerační oblast AOV22 Kryštofovy Hamry byla vypuštěna. Akcelerační oblast AOV26 Ralsko byla vypuštěna. Akcelerační oblast AOV27 Mikuleč byla vypuštěna. Akcelerační oblast AOV34 Jakartovice byla vypuštěna. Akcelerační oblast AOV36 Pomezí byla vypuštěna. Akcelerační oblast AOV38 Rohozec byla vypuštěna. Akcelerační oblast AOV45 Bušanovice byla vypuštěna. Akcelerační oblast AOV46 Hřišice byla vypuštěna. Akcelerační oblast AOV47 Bukovec byla vypuštěna. Akcelerační oblast AOV49 Křeč byla vypuštěna. Akcelerační oblast AOV63 Únětice byla vypuštěna. Akcelerační oblast AOV66 Radostín byla vypuštěna. Akcelerační oblast AOV67 Kamenička byla vypuštěna. Akcelerační oblast AOV69 Strážné byla vypuštěna. Akcelerační oblast AOV71 Hořice byla vypuštěna. Akcelerační oblast AOV72 Macků kopec byla vypuštěna. Akcelerační oblast AOV84 Doubravice byla vypuštěna. Akcelerační oblast AOV85 Nový Dvůr byla vypuštěna. Akcelerační oblast AOV87 Machnatec byla vypuštěna. Akcelerační oblast AOV88 Kundratice byla vypuštěna. Akcelerační oblast AOV89 Vlčí dola byla vypuštěna. Akcelerační oblast AOV90 Studenec byla vypuštěna. Akcelerační oblast AOV91 Staré Buky byla vypuštěna. Akcelerační oblast AOV94 Moštěnice byla vypuštěna.

Poř.č.	Připomínkové místo	Číslo jednací	Článek	AO	Připomínka	Vyhodnocení
					○ výskyt chráněných druhů (ptáci, netopýři) a zásah do migračních tras (vlk, rys apod.) ○ narušeni prvků ÚSES (biokoridory) ○ zásadní změna krajiny a její industrializace ○ dominantní stavby (až cca 250 m vysoké) viditelné na velké vzdálenosti ○ chybí posouzení nočního osvětlení ○ nedostatečně řešen kumulativní vliv více větrných elektráren **2. Nedostatečné posouzeni vlivů na vodu a klima** ○ hrozí narušení vsakováni vody do půdy a změna odtokových poměrů, ○ může dojít ke zhoršeni schopnosti krajiny zadržovat vodu a riziko vysychání krajiny ○ chybí posouzení vlivu na mikroklima, ○ nejsou dostatečně řešeny dopady na vodní režim území. **3. Zemědělská půda** ○ zábor a znehodnoceni kvalitní půdy ○ možné zásahy do půd I. a II. třídy ochrany (nejcennější půdy) ○ zhutnění půdy a zvýšení eroze a fragmentace pozemků ○ nejasný stav a poškozeni meliorací **4. Nedostatečné posouzení vlivů na obyvatele** ○ hluk a jeho dlouhodobý vliv nejsou dostatečně vyhodnoceny, ○ není dostatečně řešen stroboskopický efekt, ○ změna charakteru bydlení, ○ není dostatečně vysvětlen způsob stanoveni vzdálenosti od obytné zástavby, ○ nebyly dostatečně posouzeny dopady na hodnotu nemovitostí a kvalitu bydlení. **<u>C. Technická a bezpečnostní rizika</u>** **1. Nedostatečnost navržených zmírňujících opatření** ○ navržená opatření pouze částečně zmirňují dopady, ale neřeší samotný střet, ○ řada opatření je formulována neurčitě a bez jasné kontroly jejich plnění, ○ významné problémy jsou odkládány až do navazujících řízeni. **2. Technická a bezpečnostní rizika** ○ odlet ledu z rotorů v zimě, požáry zařízeni (obtížně zvládnutelné zásahy) a zásah bleskem, ○ pád části konstrukce, únik provozních kapalin, ○ kontaminace půdy a vody, ○ šířeni požáru do krajiny, ○ v ČR dosud neexistuje právní ani metodická úprava požární bezpečnosti VTE a nejsou stanoveny konkrétní odstupové vzdálenosti od lesů či obytné zástavby z hlediska požárního rizika, ○ Ministerstvo dopravy připustilo existenci bezpečnostních rizik spojených s VTE, zejména vizuální distrakce řidičů, stínových efektů, nočního překážkového osvětleni, odletu ledu či havárii a odletu části konstrukcí. Není jasně stanoveno, kdo **ponese odpovědnost za případné škody na zdraví, majetku a životním prostředí.** **<u>D. Rozpor se zákony a právními předpisy EU</u>** Návrh může být v rozporu zejména s: ○ zákonem č 500/2004 Sb., správní řád, ○ zákonem č. 100/2001 Sb., o posuzováni vlivů na životní prostředí (EIA),	Akcelerační oblast AOV97 Oleška byla vypuštěna. Akcelerační oblast AOV98 Tetětice byla vypuštěna. Akcelerační oblast AOV99 Podkovné byla vypuštěna. Akcelerační oblast AOV103 Jestřebí byla vypuštěna. Akcelerační oblast AOV104 Černý háj byla vypuštěna. Akcelerační oblast AOV105 Borovnice byla vypuštěna. Akcelerační oblast AOV109 Lukoveček byla vypuštěna. Akcelerační oblast AOV21 Miroslav byla zmenšena. Akcelerační oblast AOV24 Lodhéřov byla zmenšena. Akcelerační oblast AOV31 Kelč byla zmenšena. Akcelerační oblast AOV44 Litochovice byla zmenšena. Akcelerační oblast AOV53 Záborná byla zmenšena. Akcelerační oblast AOV56 Vrabčiny byla zmenšena. Akcelerační oblast AOV62 Střížovice byla zmenšena. Akcelerační oblast AOV73 Jemnice byla zmenšena. Akcelerační oblast AOV75 Jiratice byla zmenšena. Akcelerační oblast AOV80 Ležky byla zmenšena. Akcelerační oblast AOV82 Boreč byla zmenšena. Akcelerační oblast AOV83 Chorušice byla zmenšena. Akcelerační oblast AOV101 Hraničné Petrovice byla zmenšena. Akcelerační oblast AOV106 Dešov byla zmenšena. Připomínka je obecné povahy a nevztahuje se ke konkrétní akcelerační oblasti. Vymezení akceleračních oblastí proběhlo na základě biologického posouzení konkrétních navrhovaných území podle § 11 odst. 3 resp. 4 zákona č. 249/2025 Sb. (ZOZE), jehož výsledky spolu s výsledky vyhodnocení vlivů na životní prostředí (SEA/VVURÚ, Příloha 5 k Změně č. 2 ÚRP) byly zapracovány do návrhu; oblasti, u nichž autorizované osoby identifikovaly významné negativní nebo kumulativní vlivy, byly ze Změny č. 2 ÚRP vyloučeny (odůvodnění Změny č. 2 ÚRP, odst. 32). Pro výběr ploch byla využita mapa citlivosti ptáků vůči VTE zpracovaná Českou společností ornitologickou; území s extrémním a vysokým kolizním rizikem do akceleračních oblastí pokud možno zahrnuta nebyla. Pro každou akcelerační oblast bylo zpracováno biologické posouzení, jehož výsledky byly zapracovány do podmínek územních opatření (ochrana biotopů, biologický dozor, monitoring mortality ptáků, detekční systémy, selektivní odstávky). Nebyly identifikovány významné negativní vlivy, které by bránily vymezení dané AOV. Posouzení kumulativních vlivů na životní prostředí a veřejné zdraví proběhlo v rámci VVURÚ na úrovni koncepce, a to jak pro každou akcelerační oblast individuálně (karty AO, příloha č. 2 SEA), tak pro Změnu č. 2 ÚRP jako celek. Variantní řešení nejsou relevantním územně plánovacím nástrojem pro vymezování lokalit pro OZE. Ustanovení § 4 odst. 3 ZOZE a čl. 15c směrnice RED III sice upřednostňují brownfieldy a degradované plochy, avšak nevylučují vymezení akcelerační

Poř.č.	Připomínkové místo	Číslo jednací	Článek	AO	Připomínka	Vyhodnocení
					○ zákonem č. 114/1992 Sb., o ochraně přírody a krajiny, ○ zákonem č. 334/1992 Sb., o ochraně zemědělského půdního fondu, ○ zákonem č. 283/2021 Sb., stavební zákon, ○ podmínkami směrnice EU RED III (nevhodně zvolená lokalita, nevyřešené dopady) ○ principem předběžné opatrnosti dle ČI. 191 SFEU, ○ právem na příznivé životní prostředí dle ČI. 35 Listiny základních práv a svobod, ○ právem na ochranu zdraví dle ČI. 31 Listiny základních práv a svobod, ○ právem na ochranu vlastnictví dle ČI. 11 Listiny základních práv a svobod. **<u>Závěr</u>** Navržené akcelerační oblasti **mají zásadní střety s přírodou, krajinou, vodou i kvalitou života obyvatel**. Tyto problémy nejsou řešeny, ale pouze částečně zmirňovány. Návrh nemá dostatečné podklady, neřeší varianty řešení a nedostatečně hodnotí kumulativní dopady. Z uvedených důvodů požaduji **zásadní přepracování návrhu Změny č. 2 ÚRP**, které bude respektovat vše výše uvedené.	oblasti na jiných pozemcích; vymezení výhradně na degradovaných plochách nebylo s ohledem na prostorové nároky technologie větrných elektráren proveditelné. Akcelerační oblasti jsou vymezeny mimo nadregionální a regionální biocentra; územní opatření vylučují zásah do prvků lokálního ÚSES a všech biokoridorů, s výjimkou nezbytného křížení liniové dopravní a technické infrastruktury. V souvisejících územních opatření jsou stanoveny podmínky, které zajišťují ochranu protierozních opatření, funkčních meliorační zařízení, vodních toků a ploch a rovněž omezující možné terénní úpravy. Vzhledem k charakteru a rozsahu potenciálních záměrů se při naplnění podmínek nepředpokládá realizace zpevněných ploch v takovém rozsahu, který by mohl významně ovlivnit vodní režim v rámci akceleračních oblastí. V souladu s požadavky vodního zákona se v rámci procesu povolování záměru bude vyjadřovat vodoprávní úřad. Významné ovlivnění mikroklimatu se u akceleračních oblastí pro VTE ani FVE nepředpokládá. Při vymezování AO v návrhu Změny č. 2 ÚRP byly zohledněny požadavky nařízení vlády č. 507/2025 Sb. V návrhu Změny č. 2 ÚRP pro veřejné projednání byl vyhodnocen potenciální celkový zábor na I. a II. třídě ochrany ZPF v rozsahu 95,3 ha, což představuje 0,2 % z navrhované rozlohy AO. Územní opatření stanoví podmínky, které vyžadují zachování funkčnosti stávajících meliorací, zakazují poškozování protierozních opatření a vylučují vznik pozemků bez přístupu či neobhospodařovatelných ploch; všechna tato opatření zajišťují ochranu zemědělského hospodaření v akceleračních oblastech. Na základě vypořádání stanovisek a připomínek byla stanovena podmínka v územních opatřeních na maximální celkovou plochu pro odnětí ZPF v AO pro záměry OZE. Vymezení AO v ÚRP nenahrazuje souhlas příslušného orgánu s vynětím pozemku ze ZPF ve smyslu zákona č. 334/1992 Sb., o ochraně ZPF. Obavy z hluku, stroboskopického efektu a dopadů na pohodu bydlení jsou řešeny povinností zpracovat ke každému záměru VTE hlukovou studii a studii minimalizace shadow flicker efektu; zákonné hygienické limity musí záměry splnit v navazujícím stavebním řízení. Minimální vzdálenost 500 m od obytné zástavby sídel snižuje rizika pro obyvatele. Konkrétní záměry se nadále povolují v souladu se stavebním zákonem za podmínek stanovených v územním opatření. Konkrétní bezpečnostní podmínky (odlet námrazy, požár, pád konstrukce) jsou stanovovány stavebním úřadem v rámci povolování záměru. Jedním z podkladů pro zpracování Z2 ÚRP byl dokument Akcelerační oblasti, předvýběr ploch k výstavbě VTE, Screening

Poř.č.	Připomínkové místo	Číslo jednací	Článek	AO	Připomínka	Vyhodnocení
						území ČR z hlediska ochrany krajinného rázu (Roman Bukáček, Simona Vondráčková, 2025). Při vymezování akceleračních oblastí byl krajinný ráz dále prověřován, a to s ohledem na hodnoty území. Vlivy na krajinný ráz pak byly dále vyhodnoceny v rámci VVURÚ, a to jak z hlediska navrhovaného souboru akceleračních oblastí jako celku, tak pro jednotlivá území v kartách akceleračních oblastí, které obsahují i mapy viditelnosti (Příloha SEA). Podmínky v územních opatřeních pak dále omezují barevné řešení doprovodných staveb a rozsah trvalých terénních úprav. Vlivy na kulturní dědictví a ochranná pásma historických památek byly sledovány v rámci VVURÚ. Změna č. 2 ÚRP zohledňuje ochranu hodnot území jako jednu ze základních zásad územního plánování dle ustanovení § 38 a § 39 stavebního zákona. Akcelerační oblasti jsou vymezovány přednostně v lokalitách s nižší krajinnou a rekreační hodnotou. Celostátně významná území s vysokým turistickým potenciálem byla posouzena; v případech, kdy analýza prokázala negativní vliv na tyto hodnoty, akcelerační oblasti v daných lokalitách vymezeny nebyly. Vymezením AO není cestovní ruch a rekreace dotčena. V rámci zachování prostupnosti území a turistických tras byly doplněny podmínky v územních opatřeních. Vymezení akcelerační oblasti v ÚRP nezakládá možnost vyvlastnění ani právo na výstavbu VTE a nevylučuje jiné využití území. Nebylo prokázáno, že by instalace VTE měla významný negativní vliv na cenu nemovitostí či provádění investic. Návrh Změny č. 2 ÚRP byl připraven v souladu s platnou legislativou ČR a EU, včetně zákona č. 249/2025 Sb. (ZOZE), směrnice RED III a Listiny základních práv a svobod; vymezení akceleračních oblastí a podmínky v územních opatřeních jsou stanoveny na základě zákona a v jeho mezích. Vymezení AO nezakládá možnost vyvlastnění ani nezasahuje do práva na nedotknutelnost obydlí.
5237.	Cvrček Jiří (ml)	MMR-41327-2026-81	99cz	AOV46	**Připomínka k návrhu vymezeni akcelerační oblasti AOV46 Hříšice pro větrné elektrárny** V souladu s možnosti uplatněni připomínek k návrhu vymezeni akcelerační oblasti AOV46 Hříšice tímto podávám následující zásadní připomínku a žádám o její řádné vypořádáni. I. Úvod Navržené vymezení akcelerační oblasti AOV46 Hříšice považuji za nevhodné, nedostatečně odůvodněné a rozporné s principy ochrany zdraví obyvatel, ochrany krajiny, práv obcí na samosprávu a zásadami řádného správního procesu. Předložený návrh současně nevytváří dostatečné podklady pro objektivní posouzeni dopadů plánovaného záměru na obyvatele, životní prostředí ani krajinný ráz území Dačicka a okolních obcí. Z těchto důvodů navrhuji úplné zrušeni akcelerační oblasti AOV46 Hříšice.	**Akceptováno.** Akcelerační oblast AOV46 Hříšice byla vypuštěna.

Poř.č.	Připomínkové místo	Číslo jednací	Článek	AO	Připomínka	Vyhodnocení
					II. Konkrétní připomínky 1. Nedostatečné posouzeni dopadů na obyvatele a kvalitu bydlení Navrhovaná oblast umožňuje umístěni větrných elektráren ve vzdálenosti přibližně 500 metrů od obytné zástavby v Malém Pěčíně a okolních sídlech. Taková vzdálenost je z hlediska ochrany kvality bydlení a ochrany zdraví obyvatel problematická. Návrh neobsahuje: konkrétní hlukové studie, posouzeni nízkofrekvenčního hluku a infrazvuku, posouzeni stroboskopického efektu (“shadow flicker"), vyhodnoceni dopadů na kvalitu spánku obyvatel, analýzu kumulativních dopadů na okolní zástavbu. Bez těchto podkladů nelze objektivně vyhodnotit, zda bude možné dodržet hygienické limity a současně zachovat přijatelnou kvalitu života místních obyvatel. Považuji proto návrh za nedostatečně odůvodněný a nepřezkoumatelný. 2. Nedostatečná určitost návrhu a nemožnost řádného posouzeni Předložený návrh stanovuje pouze maximální výšku staveb a celkový výkon zařízeni, avšak neobsahuje: konkrétní počet větrných elektráren, jejich přesné umístěni, typové řešení, skutečné odstupy od obytné zástavby, konkrétní technické parametry jednotlivých zařízeni. Veřejnost ani dotčené obce tak nemají možnost objektivně posoudit skutečný rozsah zásahu do krajiny, životního prostředí a kvality bydlení. Takto obecně formulovaný návrh podle mého názoru nesplňuje požadavky na transparentnost a přezkoumatelnost správního procesu. 3. Nepřiměřené zatíženi území energetickou infrastrukturou Region Dačicka již v současné době nese významnou energetickou a infrastrukturní zátěž. V okruhu přibližně 10 km od Dačic se nachází několik bioplynových stanic a rozsáhlé fotovoltaické instalace. Území je současně součástí energetického koridoru mezi významnými výrobními zdroji elektrické energie. Další rozsáhlé průmyslové energetické stavby by představovaly významné kumulativní zatíženi krajiny a obyvatel regionu, aniž by byly tyto kumulativní dopady dostatečně vyhodnoceny. 4. Rizika pro krajinu, biodiverzitu a migrační trasy živočichů Dotčené území představuje významnou krajinnou a přírodní lokalitu s výskytem chráněných druhů ptáků a netopýrů. Návrh podle dostupných podkladů dostatečně neřeší: riziko kolizi ptáků a netopýrů s rotory, zásahy do migračních tras, vliv na krajinný ráz, zásahy do lokálních biocenter a biokoridorů,	

Poř.č.	Připomínkové místo	Číslo jednací	Článek	AO	Připomínka	Vyhodnocení
					kumulativní ekologické dopady. Považuji za nepřijatelné, aby byly případné negativní dopady řešeny až následným monitoringem po uvedeni zařízeni do provozu bez předchozího důkladného vyhodnoceni. 5. Nedostatečné vyhodnoceni alternativních lokalit Návrh dostatečně neprokazuje, proč nebyly prioritně využity: brownfieldy, průmyslové areály, technicky narušené plochy, jiné méně konfliktní lokality. Umisťováni rozsáhlých větrných elektráren do kvalitní zemědělské krajiny a do blízkosti obytné zástavby by mělo být až krajním řešením po vyčerpání vhodnějších alternativ. 6. Dopad na sportovní a rekreační využiti území Lokalita kopce Bába představuje významné místo pro bezmotorové i motorové paraglidingové létáni.Výstavba větrných elektráren může zásadním způsobem změnit aerologické podmínky v území a negativně ovlivnit bezpečnost i využitelnost této lokality pro sportovní a výcvikové účely. Návrh tyto dopady dostatečně nevyhodnocuje. 7. Nedostatečné řešeni budoucí likvidace zařízeni Životnost větrných elektráren je omezená a návrh neobsahuje dostatečné garance: odstraněni staveb po ukončeni provozu, likvidace betonových základů, ekologické recyklace lopatek, finančního zajištěni budoucí demolice. Požaduji proto, aby případné budoucí povoleni bylo podmíněno vytvořením dostatečných finančních rezerv a právních garanci pro odstraněni zařízení po skončeni jejich životnosti. 8. Riziko negativních sociálních a psychologických dopadů Záměr vyvolává dlouhodobé napětí mezi obyvateli regionu a významnou míru nejistoty ohledně budoucí kvality života. Návrh nedostatečně zohledňuje: sociální dopady na místní komunity, psychologické dopady dlouhodobé zátěže, možné sníženi hodnoty nemovitosti, oslabeni důvěry veřejnosti v rozhodovací procesy. 9. Nedostatečné posouzeni vlivů na zemědělskou půdu a mikroklima Návrh neobsahuje podrobné vyhodnocení možných vlivů na: zemědělské hospodařeni, vodní režim krajiny, lokální mikroklima, erozi půdy,	

Poř.č.	Připomínkové místo	Číslo jednací	Článek	AO	Připomínka	Vyhodnocení
					dlouhodobou stabilitu krajiny. Vzhledem k charakteru území považuji takové posouzeni za nezbytné. 10. Nedostatečné řešení hlukové zátěže Návrh neobsahuje konkrétní modelaci hlukové zátěže pro jednotlivá sídla a obytné objekty. Požaduji proto: detailní akustickou studii, vyhodnoceni noční hlučnosti, posouzení nízkofrekvenčního hluku, posouzení kumulativních hlukových vlivů, vyhodnoceni dopadů při zhoršeném technickém stavu zařízeni. Současně požaduji stanovení dostatečných minimálních odstupových vzdálenosti od obytné zástavby. 11. Stroboskopický efekt a ochrana obyvatel Návrh neobsahuje podrobné posouzení dopadů stroboskopického efektu na obyvatele okolních sídel. Požaduji: zpracováni detailní studie ‚shadow flicket", vymezeni maximální přípustné doby působení, zavedení povinného automatického vypínáni zařízeni při překročeni limitů. 12. Nepřiměřeně malá a problematická plocha akcelerační oblasti Celková rozloha navržené oblasti je velmi omezená a po započteni ochranných omezeni může být reálně využitelná plocha výrazně nižší. Návrh proto vzbuzuje pochybnosti o své účelnosti, efektivitě a proporcionalitě zásahu do území. á **III.Závěrečný návrh** S ohledem na výše uvedené skutečnosti navrhuji: Úplné zrušeni akcelerační oblasti AOV46 Hříšice pro nevhodnost lokality a nedostatečné vyhodnoceni dopadů na obyvatele, krajinu a životní prostředí. Doplnění komplexního posouzeni vlivů, zejména: hlukových dopadů, vlivů na zdraví obyvatel, vlivů na krajinný ráz, vlivů na biodiverzitu, kumulativních dopadů na region. Upřednostněni alternativních řešeni výroby energie, zejména: fotovoltaických instalaci na střechách, využiti brownfieldů, využiti průmyslových a technicky narušených ploch, ochrany kvalitní zemědělské půd, a cenné krajiny.	
5238.	Cvrček Jiří (st)	MMR-41328-2026-81	99cz	AOV46	**PŘIPOMÍNKY PROTI VĚTRNÉ ZÓNĚ AOV46 HŘÍŠICE**	**Akceptováno.** Akcelerační oblast AOV46 Hříšice byla vypuštěna.

Poř.č.	Připomínkové místo	Číslo jednací	Článek	AO	Připomínka	Vyhodnocení
					I. Proč na to mám právo a proč to píšu Vlastním pozemek číslo v katastru Malý Pěčín (na 1), který leží ve velké blízkosti plánované větrné zóny. Tento záměr se mě tedy osobně a velmi tvrdě dotýká. s vymezením větrné zóny AOV46 Hříšice absolutně nesouhlasím a žádám ministerstvo, aby ji z plánů úplně vyškrtlo. **II. Hlavní důvody, proč s větrnou zónou nesouhlasím** **1. Stát nahrává soukromým investorům a kašle na lidi a obce** Schválením této zóny stát dává obřím větrníkům obrovská privilegia. Zatímco normální člověk musí kvůli každé malé stavbě podstoupit složité papírování, pro soukromé energetické firmy se pravidla ohýbají a zjednodušuji. To je nespravedlivé. Navíc se tím úplně obchází názor našich obci (Hříšice, Malý Pěčín, Bílkov, Dačice). O tom, co se u nás postaví, by měli rozhodovat místní lidé a naši zastupitelé, ne úřednici od stolu z Prahy. Zisk jedné soukromé firmy nemůže mít přednost před klidným životem stovek místních obyvatel. **2. Plán je nekonkrétní.** Stát v plánu říká, že větrníky můžou mít výšku až 200 metrů. Nikde ale není napsané, kolik těch stožárů u nás vlastně bude, kde přesně budou stát, jak blízko budou od našich domů a jak budou velké. jak máme s plánem souhlasit, když nám nikdo neřekl, co přesně nám za domy vyroste? Dokud tohle nevíme, nemůže nikdo poctivě posoudit, jak moc to zničí naši krajinu a jaký hluk to udělá. **3. Dačicko už teď vyrábí energie víc než dost** Náš region je energeticky úplně přetížený. V okruhu pouhých 10 kilometrů kolem Dačic už teď funguje 5 velkých bioplynových stanic (přímo v Hříšici, a dále v Chlumci, Budíškovicích, Kostelním Vydří a Cizkrajově). v Dačicích je obří solární elektrárna. Navíc žijeme v sevřeni mezi dvěma jadernými elektrárnami – Temelínem a Dukovany. Když nám sem nastrkáte ještě dvěstěmetrové větrné věže, budeme v naprostém energetickém obklíčení. Uděláte z čistého venkova průmyslovou zónu. **III. Co požaduji** Z výše uvedených důvodů je jasné, že zřídit větrnou zónu v Hříšici je obrovská chyba, která zničí život místním lidem. Proto požaduji: 1. Úplně zrušit a vyškrtnout akcelerační oblast AOV46 Hříšice z připravovaného Územního rozvojového plánu. 2. Zrušit územní opatřeni, které s touto zónou souvisí. Pokud moje připomínky nebudete brát v potaz, jsem připraven se bránit dál všemi dostupnými způsoby, včetně podáni žaloby k soudu.	
5239.	Judová Ester	MMR-41329-2026-81	99cz	AOV46	**Připomínky k návrhu Změny č. 2 územního rozvojového plánu** **1. Porušeni našich práv a obcházeni zákonů** Nespravedlivá pravidla: Stát se snaží pro obři větrníky vytvořit „privilegovaný režim". Zatímco běžný občan musí projít přísným stavebním řízením, u staveb s takto extrémním dopadem na krajinu a lidi se proces protiústavně	**Akceptováno.** Akcelerační oblast AOV46 – Hříšice byla vypuštěna.

Poř.č.	Připomínkové místo	Číslo jednací	Článek	AO	Připomínka	Vyhodnocení
					zjednodušuje. To je neomluvitelná svévole, která upřednostňuje zisk soukromých investorů před právy tisíců místních obyvatel. Zásah do samosprávy: Územní plánováni má patřit do rukou našich obcí, ne být diktováno shora ze strany ministerstva. Ničeni hodnoty domova: Listina základních práv a svobod garantuje ochranu zdraví, vlastnictví a nedotknutelnost obydli. Větrné elektrárny pouhých 500 metrů od domů v Malém Pěčíně a okolí svým hlukem a stroboskopickým efektem trvale zničí pokojné bydlení. Vlastnické právo investora nemůže mít přednost před našim právem na klidný domov a zdraví. **2. Kupujeme zajíce v pytli (Nepřezkoumatelný návrh)** Návrh je schválně neurčitý. Stát sice určil maximální výšku věži na 200 metrů a celkový výkon 28 MW na ploše 2,6 km', ale vůbec neříká, kolik větrníků zde vyroste, jakého budou typu, kde přesně budou stát a jak daleko budou od našich oken. Bez těchto informaci nelze vůbec posoudit, jak moc nám zničí výhled, krajinu a jaký hluk nám budou pouštět do ložnic. Stát tím porušuje základní pravidla správního řízení. **3. Energetické obklíčeni Dačicka** Náš region už teď nese obrovskou ekologickou zátěž a plni energetické cíle. V okruhu pouhých 10 km od Dačic funguje 5 bioplynových stanic (v Chlumci, Budíškovicích, Kostelním Vydří, Cizkrajově a Hříšici) a v Dačicích je velká solární elektrárna. Navíc ležíme na spojnici Temelína a Dukovan. Stavět zde další obři technologické dominanty by znamenalo neúnosné energetické obklíčení našeho domova. **4. Likvidace přírody a ignorováni odborníků** Ohroženi chráněných zvířat: Lokalita je domovem a migrační trasou pro orla mořského i královského, čápa černého, jeřába popelavého a netopýry. Návrh rizika jejich úhynu ignoruje a spoléhá se jen na to, že provozovatel bude situaci monitorovat až za provozu. To není prevence, to je hazard. Zásah do krajinné stability: Zóna prokazatelně protíná místní biocentra a biokoridory (LBC 6 a LBK 8). Autoři projektu o tom vědí, ale toto narušení přírody záměrně přehlížejí Ignorováni lepších míst: Podle Stanoviska České společnosti pro energetiku ze dne 25. 3. 2026 má stát k dispozici dostatek znehodnocených ploch (brownfieldů, starých dolů atd.). Stát přesto protizákonně tlačí větrníky na naši kvalitní zemědělskou půdu. **5. Konec unikátního paraglidingu na Dačicku** Kopec Bába (666 m n. m.) nabízí díky svému reliéfu zcela výjimečné aerologické podmínky pro bezmotorové i motorové paraglidingové létání. jde o ojedinělou lokalitu pro výcvik v rámci celé ČR – srovnatelné podmínky jsou až v Jeseníkách nebo Beskydech. Postaveni větrných elektráren do tohoto prostoru vytvoří nebezpečné turbulence a tento sportovní a výcvikový areál celostátního významu bez náhrady zlikviduje. **6. Co s větrníky, až doslouží? (Riziko pro majitele pozemků)** Životnost větrníků je pouhých 20-25 let. jejich likvidace (odstranění obřích betonových základů a recyklace obřích kompozitních lopatek) je obrovská ekologická i finanční zátěž. Zkušenosti z Německa a USA ukazuji, že tyto plasty často končí na nelegálních skládkách nebo zahrnuté v zemi. Investoři navíc často podnikají přes účelově založené firmy s ručením omezeným. Pokud taková firma zkrachuje, náklady na demolici a odstraněni ekologické zátěže spadnou na krk vlastníkům pozemků nebo obcím. **7. Ztráta důvěry a psychický stres** Odborné studie potvrzuji, že stavba větrníků v hustě osídlených oblastech lidi frustruje, přináší jim chronický stres a zhoršuje kvalitu života, a to i když jsou formálně dodrženy hlukové limity. Pokud stát	

Poř.č.	Připomínkové místo	Číslo jednací	Článek	AO	Připomínka	Vyhodnocení
					tento průmyslový záměr občanům v Malém Pěčíně a Hříšici vnutí přes odpor jejich samospráv, zničí to důvěru lidi v demokratické instituce a posílí antisystémové nálady v regionu. **8. Ohroženi zdraví chemikáliemi a mikročásticemi** Z rotujících lopatek se postupem času uvolňuji mikročástice (skelná a uhlíková vlákna, epoxidové pryskyřice) a toxické či karcinogenní látky (např. BPA a PFAS). Tyto tzv. věčné chemikálie se větrem a vodou šíří dál do okolí, kumuluji se v půdě a vstupují do potravního řetězce. Plánovaná zóna stoji na zemědělské půdě, hrozí tedy přímá kontaminace našich poli a plodin. Návrh toto riziko vůbec neřeší. **9. Vysušování krajiny a změna mikroklimatu** Obří rotory promíchávají vrstvy vzduchu, čímž mění distribuci tepla a vlhkosti. Podle studií to může zvýšit lokální teplotu až o 1 °C a negativně ovlivnit srážkový režim. V době dlouhodobého sucha stát riskuje další vysušováni krajiny a ohroženi místní zemědělské produkce, aniž by nechal tento vliv odborně posoudit. **10. Nesnesitelný hluk a nebezpečný infrazvuk** Nedostatečný odstup: V ČR sice neexistuje pevný zákonný limit pro vzdálenost od domů, ale praxe pro dodrženi hygienických limitů vyžaduje 1 000 až 1 200 metrů. Vzdálenost pouhých 500 metrů od obydli je z hlediska ochrany zdraví naprosto nedostatečná a hlukové studie pro konkrétní zástavbu v návrhu chybí. Zdravotní rizika infrazvuku: Nízkofrekvenční hluk a infrazvuk sice neslyšíme ušima, ale tělo ho vnímá. Dlouhodobá expozice prokazatelně způsobuje nespavost, závratě, stres a podle lékařských studií může poškozovat cévy a mikrocirkulaci krve na buněčné úrovni (poruchy endotelu). Návrh se infrazvukem vůbec nezabývá a porušuje zásadu předběžné opatrnosti. **11. Riziko zásahu bleskem a zvýšeni hlučnosti** Větrné elektrárny funguji jako obři hromosvody a prokazatelně zvyšují bleskovou aktivituvokolí. Zásah bleskem do lopatky v ni vytvoří mikrotrhliny a zdeformuje její hrany. Takto poškozená lopatka pak při rotaci vytváří mnohem silnější, pulzní („šlehavý") hluk a vibrace. Původní hlukové studie počítají jen s novými, nepoškozenými stroji. Návrh vůbec neřeší, jak se bude hlučnost kontrolovat po bouřkách a jak budou lidé před tímto zvýšeným hlukem chráněni. **12. Stroboskopický efekt (Shadow flicker) a ničeni spánku** Blikající stíny: Rotující listy při nízkém slunci vytvářejí pravidelně se opakující jedoucí stíny. Žádáme o detailní posouzeni tohoto efektu na lidi i zvěř a požadujeme zavedeni povinného vypínáni elektráren v momentě, kdy toto desítky minut trvající „blikání" zasáhne obydlené oblasti. Zákaz nočního provozu: Provoz větrníků drasticky narušuje spánek (což potvrdila i odborná diskuse na veřejném projednáni dne 15. 5. 2026). Pokud by zde zóna přece jen zůstala, požadujeme striktní zákaz nočního provozu v době nočního klidu, abychom ochránili zdraví občanů v Malém Pěčíně a okolí. **13. Zóna je příliš malá a neúčelná** Celá akcelerační oblast má pouhých 2,6 km^2. Pokud se z ní odečtou ochranná pásma pro hluk, přírodu, krajinný ráz a letecký provoz, klesne její výměra pod kritickou hranici 2,5 km^2. Celý projekt tak ztrácí jakýkoliv smysl, racionalitu a ekonomickou efektivitu. S vymezením akcelerační oblasti AOV46 v navržené podobě nesouhlasím a požaduji její úplné vypuštěni z návrhu Změny č. 2 Územního rozvojového plánu. Tímto podávám připomínky k vymezení akcelerační oblasti AOV46 Hříšice pro obnovitelné zdroje na území obce Hříšice(k.ú. Hříšice a k.ú. Malý Pěčín). **Závěrečný návrh**	

Poř.č.	Připomínkové místo	Číslo jednací	Článek	AO	Připomínka	Vyhodnocení
					Z výše uvedených důvodů navrhuji: 1. Úplné zrušeni akcelerační oblasti AOV46 Hříšice z důvodu nevhodnosti a přímého ohroženi zdraví a majetku místních lidi. 2. Alternativní řešeni: Pokud má být v lokalitě čistá energie, požaduji změnu určeni této zóny výhradně pro fotovoltaické elektrárny (FVE), a to prvořadě na střechách a plochách zemědělských areálů(brownfieldech) nebo na půdě nejhorší kvality. Solární panely narozdíl od větrníků netvoři drastické vertikální dominanty a neničí ráz krajiny. Současné vymezeni zóny je v přímém rozporu s evropskou směrnicí RED III i českým zákonem č. 249/2025 Sb., které jasně říkají, že tyto zóny mají vznikat na znehodnocených plochách, a nikoliv na kvalitní zemědělské půdě a v cenné přírodní krajině.	
5240.	Ing. Holub Martin	MMR-41330-2026-81	99czw	AOV70	**Věc: Připomínky k návrhu Změny č. 2 Územního rozvojového plánu České republiky, námitky k návrhu územního opatření pro AOV70 Bohdalovice podle § 172 odst. 5 správního řádu.** **I. Úvod** Podatel podává tyto připomínky k návrhu Změny č. 2 Územního rozvojového plánu České republiky a námitky k návrhu územního opatření pro AOV70 Bohdalovice podle § 172 odst. 5 správního řádu jako fyzická osoba a vlastník rozsáhlého souboru pozemků nacházejících se v území navrhované akcelerační oblasti AOV70 Bohdalovice, jakož i v jejím bezprostředním krajinném okolí. Pozemky jsou dlouhodobě obhospodařovány zejména jako louky a pastviny, jsou součástí uznané honitby a podatel na nich provádí běžnou zemědělskou a chovatelskou činnost. Vymezení akcelerační oblasti se těchto pozemků dotýká podstatným způsobem a fakticky předjímá jejich budoucí přeměnu na výrobní plochu pro výrobu elektřiny z větrné energie, ačkoli s tímto využitím podatel zásadně nesouhlasí. Konkrétně je podatel vlastníkem nemovitostí zapsaných na následujících listech vlastnictví v katastru nemovitostí: ○ v území navrhované akcelerační oblasti AOV70 Bohdalovice ○ v bezprostředním krajinném a pohledovém sousedství akcelerační oblasti, a tím v dosahu jejích vlivů včetně nezbytné dopravní a montážní infrastruktury: Podatel je tudíž jak přímo dotčeným vlastníkem ve vlastní akcelerační oblasti AOV70 Bohdalovice, tak vlastníkem rozsáhlého souboru pozemků v krajinném celku, do něhož bude akcelerační oblast plánovaným způsobem zasahovat a v němž bude rovněž realizována veškerá navazující dopravní, montážní a technická infrastruktura nezbytná pro provedení záměru. Podatel proto navrhuje, aby akcelerační oblast AOV70 Bohdalovice byla z návrhu Změny č. 2 Územního rozvojového plánu České republiky (dále jen „**návrh Změny č. 2 ÚRP**") vypuštěna, případně, aby z vymezené akcelerační oblasti byly vyňaty pozemky ve vlastnictví podatele a navazující plochy nezbytné pro montáž, dopravu a obsluhu zařízení, neboť bez nich by záměr na pozemcích podatele nebyl realizovatelný. Podatel žádá, aby o jeho námitkách bylo rozhodnuto jednotlivě, věcně a přezkoumatelně, se samostatným odůvodněním ke každému okruhu námitek. **II. Zásah do vlastnického práva podatele a požadavek proporcionality** Vlastnické právo je zaručeno čl. 11 odst. 1 Listiny základních práv a svobod; podle čl. 11 odst. 4 Listiny lze vlastnické právo omezit jen ve veřejném zájmu, na základě zákona a za náhradu. Územní plánování může	**Neakceptováno.** Připomínka zpochybňuje proporcionalitu zásahu do vlastnického práva a navrhuje vypuštění AOV70, případně vyloučení pozemků podatele. Vymezení akceleračních oblastí v Změně č. 2 ÚRP je výkonem státní správy v oblasti územního plánování na celostátní úrovni; jeho výsledky nepodléhají schválení orgány územních samosprávných celků ani souhlasu vlastníků dotčených pozemků. Samotné vymezení akcelerační oblasti v ÚRP nezakládá právo na výstavbu větrné elektrárny, nevyvlastňuje pozemky ani neomezuje vlastníka v dosavadním způsobu hospodaření; konkrétní záměry se povolují v navazujících řízeních dle stavebního zákona, v nichž jsou podmínky pro vstup na pozemky standardně řešeny. Konkrétní řešení dopravní infrastruktury v území nelze předjímat a bude řešeno v rámci navazujícího řízení o povolení záměru dle stavebního zákona. Přístupové komunikace a doprava v rámci stavby budou řešeny v rámci projektové přípravy a řízení o povolení záměru. Přesné trasování liniové dopravní infrastruktury nelze předjímat. Související územní opatření zajišťují podmínkou, aby nevznikaly pozemky bez přístupu k veřejně přístupné pozemní komunikaci a neobhospodařovatelné pozemky. Z hlediska budoucího umístění konkrétních staveb a infrastruktury zůstávají nedotčena a plně platná ustanovení obecně závazných právních předpisů (zejména zákona o pozemních komunikacích). Vymezení akceleračních oblastí v blízkém okolí dopravní infrastruktury nebo na ní vyplývá z § 4 odst. 3 ZOZE. Vymezení AO v ÚRP nenahrazuje souhlas příslušného orgánu s vynětím pozemku ze ZPF ve smyslu zákona č. 334/1992 Sb., o ochraně ZPF. Variantní řešení nejsou relevantním územně plánovacím nástrojem pro vymezování lokalit pro OZE; ustanovení § 4 odst. 3 ZOZE sice upřednostňuje brownfieldy a degradované plochy, avšak nevylučuje vymezení akcelerační oblasti na jiných pozemcích. Návrh Změny č. 2 ÚRP byl připraven v souladu s platnou legislativou ČR a EU, včetně zákona č. 249/2025 Sb. (ZOZE), směrnice RED III a Listiny základních práv a svobod.

Poř.č.	Připomínkové místo	Číslo jednací	Článek	AO	Připomínka	Vyhodnocení
					do vlastnického práva zasáhnout, takový zásah však musí mít ústavně legitimní cíl, musí být veden v nezbytně nutné míře a nejšetrnějším z dostupných způsobů a musí být přezkoumatelně odůvodněn. Nejvyšší soud v usnesení ze dne 29. 10. 2019, sp. zn. 22 Cdo 1249/2018, uvedl, že soud při přezkumu zásahu územního plánu do vlastnických práv zkoumá, zda je zásah veden z ústavně legitimních důvodů, v nezbytně nutné míře, nejšetrnějším způsobem, nediskriminačně a bez libovůle. Nejvyšší soud dále v navazujícím rozsudku ze dne 29. 4. 2021, sp. zn. 22 Cdo 3169/2020, zdůraznil, že vlastník je povinen strpět omezení vyplývající z územně plánovací regulace jen v rozsahu „spravedlivé míry“. Přesáhne-li omezení tuto hranici, je namístě uvažovat o náhradě. Stejně tak Nejvyšší správní soud v rozsudku sp. zn. 7 Ao 2/2011 vyložil, že územní plán může představovat významný zásah do vlastnického práva, ovšem pouze z ústavně legitimních důvodů a v nezbytně nutné míře. Ústavní soud v rozhodnutí I. ÚS 1472/12 uzavřel, že silná regulace znemožňující ekonomickou aktivitu na podstatné části území musí mít obzvlášť závažný důvod. Takový důvod z návrhu Změny č. 2 ÚRP nevyplývá a není dán. Návrh Změny č. 2 ÚRP ani návrh územního opatření pro AOV70 Bohdalovice tímto testem proporcionality neprochází. Pořizovatel nepředkládá individualizované úvahy o tom, proč právě pozemky v této poloze a v rozsahu 256,6 ha mají být zatíženy režimem akcelerační oblasti pro výstavbu sedmi větrných elektráren o výšce do 250 m. Veřejný zájem na rozvoji obnovitelných zdrojů energie není zpochybňován, jeho intenzita ve vztahu k tomuto konkrétnímu území však nebyla přesvědčivě poměřena se zájmem na ochraně vlastnictví podatele, krajinného rázu a zemědělského půdního fondu. **III. Faktická realizovatelnost a hospodárnost plánovacího procesu** Pro výstavbu větrných elektráren o výšce 250 m je nezbytný souhlas vlastníka dotčených pozemků. Pořizovatel nepředkládá žádné realistické podklady k majetkoprávní proveditelnosti záměru. Za situace, kdy vlastník významné části dotčených pozemků výslovně deklaruje nesouhlas se záměrem i s využitím pozemků pro související infrastrukturu, je na místě zvlášť pečlivě odůvodnit účelnost a hospodárnost takového vymezení. Podatel jako vlastník významné části území akcelerační oblasti AOV70 Bohdalovice udělení takového souhlasu vylučuje a nevidí důvod, proč by k němu měl v budoucnu přistoupit. Stejný postoj zaujímá i k použití svých pozemků pro liniovou infrastrukturu nezbytnou pro výstavbu na pozemcích sousedů. Vymezení akcelerační oblasti na pozemcích, jejichž vlastník již nyní jednoznačně deklaruje, že záměr nepřipustí, je v rozporu s úkolem územního plánování podle § 39 stavebního zákona (zákon č. 283/2021 Sb.), zejména s povinností prověřovat a posuzovat potřebu změn v území s ohledem na jejich přínosy, problémy a rizika a vytvářet v území podmínky pro hospodárné vynakládání prostředků z veřejných rozpočtů [§ 39 písm. c) a n) stavebního zákona]. Vymezení akcelerační oblasti, která nemůže být v dohledné době realizována pro odpor vlastníků klíčové části území, je proto zatíženo vadou účelnosti a hospodárnosti. **IV. Návazná dopravní a montážní infrastruktura** Pořizovatel zcela přehlíží, že realizace větrných elektráren o výšce 250 m není myslitelná bez rozsáhlé navazující infrastruktury. Doprava jednotlivých dílů věží a rotorů, jejichž jednotlivé listy přesahují délku 80 m, vyžaduje stavbu zpevněných přístupových komunikací o nadstandardní šíři, velkých poloměrů zatáček, montážních a manipulačních ploch v rozsahu jednotek hektarů u každé jednotky a trvalých kabelových tras pro vyvedení výkonu do přenosové soustavy. Stejně tak je nutno počítat s posílením lokálních mostů a propustků na trase dopravy a s úpravou křižovatek. Tato liniová a plošná infrastruktura zasáhne podstatně rozsáhlejší území, než činí samotná akcelerační oblast, a její trasování bude téměř jistě vést přes pozemky podatele, popřípadě v jejich těsné blízkosti.	Ochrana ZPF je řešena v souvisejících územních opatřeních. Podmínkami je zajištěno, že nebudou vznikat neobhospodařovatelné zbytkové zemědělské pozemky ani pozemky bez přístupu k veřejně přístupné pozemní komunikaci. Dále je v nich požadavek na upřednostní nižších tříd ochrany ZPF při realizaci záměrů OZE a je stanovena maximální plocha dlouhodobého nebo trvalého odnětí ZPF pro záměry OZE v celé akcelerační oblasti. Souhlas s odnětím ze ZPF bude vydán v navazujícím řízení dle stavebního zákona. Jedním z podkladů pro zpracování Z2 ÚRP byl dokument Akcelerační oblasti, předvýběr ploch k výstavbě VTE, Screening území ČR z hlediska ochrany krajinného rázu (Roman Bukáček, Simona Vondráčková, 2025). Při vymezování akceleračních oblastí byl krajinný ráz dále prověřován, a to s ohledem na hodnoty území. Vlivy na krajinný ráz pak byly dále vyhodnoceny v rámci VVURÚ, a to jak z hlediska navrhovaného souboru akceleračních oblastí jako celku, tak pro jednotlivá území v kartách akceleračních oblastí, které obsahují i mapy viditelnosti (Příloha SEA). Podmínky v územních opatřeních pak dále omezují barevné řešení doprovodných staveb a rozsah trvalých terénních úprav. Vymezení akceleračních oblastí proběhlo na základě biologického posouzení konkrétních navrhovaných území podle § 11 odst. 3 resp. 4 zákona č. 249/2025 Sb. (ZOZE), jehož výsledky spolu s výsledky vyhodnocení vlivů na životní prostředí (SEA/VVURÚ, Příloha 5 k Změně č. 2 ÚRP) byly zapracovány do návrhu; oblasti, u nichž autorizované osoby identifikovaly významné negativní nebo kumulativní vlivy, byly ze Změny č. 2 ÚRP vyloučeny. Pro výběr ploch akceleračních oblastí byla využita mapa citlivosti ptáků vůči VTE zpracovaná Českou společností ornitologickou; území s extrémním a vysokým kolizním rizikem do akceleračních oblastí pokud možno zahrnuta nebyla. Pro každou akcelerační oblast bylo zpracováno biologické posouzení, jehož výsledky byly zapracovány do podmínek územních opatření. Vlivy na lokality Natura 2000 byly posouzeny v rámci VVURÚ na úrovni koncepce; nebyly identifikovány významné negativní vlivy, které by bránily vymezení akcelerační oblasti. Posouzení kumulativních vlivů proběhlo v rámci VVURÚ jak pro každou akcelerační oblast individuálně, tak pro Změnu č. 2 ÚRP jako celek. Akcelerační oblasti jsou vymezeny mimo nadregionální a regionální biocentra; územní opatření vylučují zásah do prvků lokálního ÚSES a všech biokoridorů, s výjimkou nezbytného křížení liniové dopravní a technické infrastruktury. Akcelerační oblasti v souladu se zákonem č. 249/2025 Sb., o urychlení využívání obnovitelných zdrojů energie, ve spojení s nařízením vlády č. 507/2025 Sb., nelze vymezovat na území

Poř.č.	Připomínkové místo	Číslo jednací	Článek	AO	Připomínka	Vyhodnocení
					Pořizovatel však v návrhu územního opatření pro AOV70 Bohdalovice tuto skutečnost vůbec nereflektuje a nepředkládá ani indikativní vyhodnocení rozsahu, polohy a vlivů této navazující infrastruktury. Tím dochází k podstatnému opomenutí, neboť dopady akceleračního režimu na vlastnické právo, krajinný ráz a zemědělský půdní fond jsou ve skutečnosti řádově významnější, než návrh připouští. Podle § 8 odst. 1 zákona č. 249/2025 Sb., o urychlení využívání některých obnovitelných zdrojů energie, má vyhodnocení vlivů na udržitelný rozvoj území obsahovat podrobnosti potřebné ke stanovení podmínek a zmírňujících opatření pro povolení, provedení nebo užívání záměrů. Pominutí infrastruktury, bez níž záměr nelze realizovat, vede k neúplnosti vyhodnocení vlivů. Stejně tak podle § 11 odst. 2 téhož zákona mají podmínky a zmírňující opatření vycházet z limitů využití území a předpokládaných dopadů záměrů; tyto limity ovšem zahrnují i nutnost stavby liniové infrastruktury, která sama o sobě může být v rozporu s ochranou krajinného rázu a se zájmy chráněnými zákonem č. 114/1992 Sb., o ochraně přírody a krajiny. **V. Rozpor s § 4 zákona č. 249/2025 Sb. – preferenční pravidlo** Podle § 4 odst. 3 zákona č. 249/2025 Sb. se při vymezování akcelerační oblasti upřednostňují umělé a zastavěné plochy, jako jsou dopravní infrastruktura a její blízké okolí, parkoviště, zemědělské stavby a stavby pro průmysl, skládky, území narušená povrchovou těžbou, umělé vodní útvary, znehodnocená půda a obdobné lokality. Návrh tuto preferenci ve vztahu k AOV70 Bohdalovice nedodržuje. Vymezené území představuje souvislou volnou krajinu s loukami, pastvinami, lesními pozemky a zemědělsky obhospodařovanou půdou, nikoli umělé nebo zastavěné plochy. Pořizovatel neprokázal, že AOV70 Bohdalovice představuje „nezbytnou oblast“ ve smyslu § 4 odst. 1 zákona č. 249/2025 Sb. Z odůvodnění nevyplývá, proč musí být akcelerační oblast vymezena právě v tomto rozsahu, právě v této oblasti, a právě s takto intenzivním zásahem do volné krajiny, ZPF a vlastnických práv podatele. Stejně tak není přezkoumatelně doloženo, že záměry v této oblasti nebudou mít s ohledem na limity využití území významný dopad ve smyslu § 4 odst. 2 citovaného zákona. Pořizovatel neprokazuje, že v rámci České republiky byly vyčerpány nebo důvodně shledány nevhodnými lokality odpovídající kritériu podle § 4 odst. 3 zákona č. 249/2025 Sb. Bez tohoto srovnání nelze považovat výběr AOV70 Bohdalovice za odpovídající zákonné preferenci a za splňující požadavek minimalizace zásahu do nezastavěného území. Zákon č. 249/2025 Sb. v § 11 odst. 3 výslovně vyžaduje, aby pořizovatel zajistil zpracování posouzení návrhu akcelerační oblasti ve vztahu k výskytu volně žijících živočichů, planě rostoucích rostlin a přírodních stanovišť osobou s příslušnou autorizací. Pokud návrh takové posouzení nepředkládá v dostatečné úplnosti a konkrétnosti, jde o podstatný deficit podkladů návrhu samotného, nikoli o otázku, kterou lze plně odsunout až do navazujících povolovacích řízení. **VI. Ochrana zemědělského půdního fondu** Pozemky podatele a další pozemky tvořící AOV70 Bohdalovice jsou zemědělským půdním fondem. Podle § 4 odst. 1 zákona č. 334/1992 Sb., o ochraně zemědělského půdního fondu, je pro nezemědělské účely nutno použít především nezemědělskou půdu, nezastavěné a nedostatečně využité pozemky v zastavěném území nebo v zastavitelných plochách, stavební proluky a plochy získané odstraněním na nich umístěných staveb a zařízení. Pozemky ZPF lze určit k jinému než zemědělskému účelu pouze v nezbytném odůvodněném případě a při dodržení postupných kritérií, k nimž patří zejména upřednostnění méně kvalitní půdy, navazování na zastavěné území a co nejmenší narušení organizace ZPF a sítě zemědělských účelových komunikací. Při územně plánovací činnosti musí být navrženo a zdůvodněno řešení, které je z hlediska ochrany ZPF a ostatních zákonem chráněných obecných zájmů nejvýhodnější, zpravidla ve srovnání s jiným možným řešením.	lokalit soustavy Natura 2000, a dále ve zvláště chráněných územích a jejich ochranných pásmech. Případné nepřímé či kumulativní vlivy záměrů OZE na zvláště chráněná území byly posuzovány v rámci vyhodnocení vlivu návrhu Změny č. 2 ÚRP na udržitelný rozvoj území, jehož součástí je i vyhodnocení vlivu na životní prostředí (SEA) a vyhodnocení vlivů na lokality soustavy Natura 2000.

Poř.č.	Připomínkové místo	Číslo jednací	Článek	AO	Připomínka	Vyhodnocení
					Vymezení akcelerační oblasti pro výrobu elektřiny z větrné energie do volné zemědělské krajiny, a to bez prokázání, že byly nejdříve vyčerpány vhodné nezemědělské, zastavěné nebo již narušené plochy, je s § 4 a § 5 zákona č. 334/1992 Sb. v přímém rozporu. Pokud by se navíc na pozemcích podatele nacházela půda I. nebo II. třídy ochrany, uplatnil by se zpřísněný režim § 4 odst. 3 zákona č. 334/1992 Sb., podle něhož lze takovou půdu určit k jinému než zemědělskému účelu pouze v případech, kdy jiný veřejný zájem výrazně převažuje nad veřejným zájmem ochrany zemědělského půdního fondu. Návrh tuto převahu pro lokalitu AOV70 Bohdalovice nedokládá. **VII. Krajinný ráz, ochrana přírody a vyloučená území** Pozemky v AOV70 Bohdalovice leží v krajinné oblasti, kterou podle Územní studie krajiny Jihočeského kraje a podle navrhované koncepce Zásad územního rozvoje Jihočeského kraje charakterizuje výrazně zvlněná až členitá leso-zemědělská krajina s dochovanou strukturou drobné zemědělské mozaiky, rozptýleného osídlení a kulturně přírodního kontextu Lipenska a Pošumaví. Pro tuto oblast je stanovena cílová kvalita krajiny, jejíž zachování či dosažení je závazným úkolem územního plánování podle § 38 odst. 4 a § 39 písm. a) a b) stavebního zákona. Podle § 12 odst. 1 zákona č. 114/1992 Sb. je krajinný ráz, kterým je zejména přírodní, kulturní a historická charakteristika určitého místa či oblasti, chráněn před činností snižující jeho estetickou a přírodní hodnotu. Větrné elektrárny o výšce do 250 m představují mimořádný zásah do měřítka krajiny a hodnocení krajinného rázu musí být individuální a opřené o konkrétní pohledové vazby a hodnoty území. Pořizovatel toto hodnocení v dostatečné konkrétnosti nepředkládá. Nutné je rovněž ověřit soulad s § 2 nařízení vlády č. 507/2025 Sb., o stanovení území, na kterých nelze vymezovat akcelerační oblasti, podle něhož akcelerační oblast nelze vymezit zejména na území památkových rezervací, památkových zón, statků zapsaných na Seznamu světového dědictví a jejich nárazníkových zón, nemovitých kulturních památek a nemovitých národních kulturních památek, ochranných pásem zvláště chráněných území, nadregionálních biocenter územních systémů ekologické stability a biotopů vybraných zvláště chráněných druhů. AOV70 Bohdalovice se nachází v dálkové pohledové vazbě na statek zapsaný na seznamu UNESCO Český Krumlov a na památkovou zónu Hořice na Šumavě. Pořizovatel nepředložil přezkoumatelné vyhodnocení dopadů na krajinné, kulturní a památkové hodnoty území, včetně dálkových pohledových vztahů. **VIII. Posouzení vlivů na lokality Natura 2000 a chráněné druhy** Akcelerační oblast AOV70 Bohdalovice leží v širším kontextu lokalit soustavy Natura 2000 vázaných na chráněnou krajinnou oblast Šumava a Blanský les a na ptačí oblasti Šumava a Boletice. Podle čl. 6 odst. 3 směrnice Rady 92/43/EHS, o ochraně přírodních stanovišť, volně žijících živočichů a planě rostoucích rostlin, lze plán nebo projekt s možným významným vlivem na lokalitu Natura 2000 schválit pouze tehdy, je-li z vědeckého hlediska bez rozumné pochybnosti vyloučen jeho nepříznivý vliv na celistvost dotčené lokality. Tento přísný preventivní standard potvrdil Soudní dvůr Evropské unie zejména v rozsudku ze dne 7. září 2004, věc C-127/02 Waddenzee, a navazujících rozhodnutích ve věcech C-258/11 Sweetman, C-323/17 People Over Wind a C-441/17 Komise v. Polsko (Białowieża). Návrh územního opatření pro AOV70 Bohdalovice s preventivním principem nepracuje v dostatečné konkrétnosti. Zejména nepředkládá podklady o výskytu zvláště chráněných druhů ptáků a netopýrů přímo v dotčeném území, ač jde o území v sousedství cenných lokalit s prokázanými populacemi citlivých druhů. Odkaz na pozdější monitoring ve fázi provozu nemůže nahradit zjištění skutečností, které mají být známy již při vymezení akcelerační oblasti.	

Poř.č.	Připomínkové místo	Číslo jednací	Článek	AO	Připomínka	Vyhodnocení
					Rovněž posouzení podle § 45h a § 45i zákona č. 114/1992 Sb. nepovažuje podatel za úplné. Bez posouzení vlivů na celistvost dotčených lokalit nelze AOV70 Bohdalovice vymezit, neboť jakákoli rozumná pochybnost vede podle ustálené judikatury SDEU k zákazu schválení záměru. **IX. Nedostatky strategického posouzení vlivů na životní prostředí** Strategické posouzení vlivů Změny č. 2 ÚRP musí splňovat požadavky směrnice Evropského parlamentu a Rady 2001/42/ES, o posuzování vlivů některých plánů a programů na životní prostředí, a § 10b zákona č. 100/2001 Sb., o posuzování vlivů na životní prostředí. Soudní dvůr Evropské unie v rozsudku ze dne 25. června 2020, věc C-24/19 A a další (Aalter a Nevele), výslovně konstatoval, že rámcové akty stanovující obecné podmínky pro umisťování větrných elektráren jsou plánem nebo programem ve smyslu uvedené směrnice a vyžadují plnohodnotné posouzení vlivů na životní prostředí. Návrh Změny č. 2 ÚRP nepředkládá řádně zpracované varianty vymezení akceleračních oblastí v rámci České republiky ani z podkladů není zřejmé, proč nebyly jako rozumné alternativy přezkoumatelně zvažovány méně konfliktní lokality nebo menší rozsah akcelerační oblasti, popřípadě proč nebyla jako alternativa hodnocena varianta nevymezení této konkrétní akcelerační oblasti. Tím není splněna povinnost posoudit „rozumné alternativy" podle bodu h) Přílohy I směrnice 2001/42/ES a § 10b zákona č. 100/2001 Sb. Stejně tak nejsou v dostatečné konkrétnosti vyhodnoceny kumulativní a synergické vlivy AOV70 Bohdalovice a sousedních akceleračních oblastí AOV69 Strážné a AOV71 Hořice, ač tyto oblasti budou tvořit jeden funkční a krajinný celek. Ustanovení § 10i zákona č. 100/2001 Sb. vyžaduje speciální režim SEA pro územní rozvojový plán a související územní opatření. Judikatura Nejvyššího správního soudu přitom zdůrazňuje, že procedura SEA zásadním způsobem předurčuje průběh přijímání opatření obecné povahy i jeho obsah. V daném případě nejde o odstranitelnou marginální vadu. Kumulativní a synergické vlivy nelze vypořádat pouhým obecným konstatováním. Judikatura NSS vyžaduje, aby byly v SEA/VURÚ identifikovány přezkoumatelně, metodicky srozumitelně a logicky vyhodnoceny alespoň tam, kde vzhledem k povaze a rozsahu záměrů zjevně přicházejí v úvahu. To se v dané věci týká zejména souběžných dopadů AOV70, AOV69 a AOV71, případně i dalších AO v oblasti, jakož i jejich společných dopravních a energetických vazeb. **X. Procesní požadavky kladené na opatření obecné povahy** Návrh územního opatření pro AOV70 Bohdalovice je opatřením obecné povahy ve smyslu § 171 až 174 zákona č. 500/2004 Sb., správního řádu. Jeho přezkum se řídí ustálenou judikaturou Nejvyššího správního soudu, zejména rozsudkem ze dne 27. září 2005, sp. zn. 1 Ao 1/2005, který formuloval pětistupňový algoritmus přezkumu opatření obecné povahy zahrnující přezkum pravomoci, zákonem stanovené kompetence, procesního postupu, souladu s hmotným právem a proporcionality. Z navazující judikatury vyplývá, že územně plánovací akt musí obsahovat takovou míru konkretizace, aby bylo možné zvažovat varianty a posoudit přiměřenost zvoleného řešení (rozsudek NSS sp. zn. 6 Ao 6/2010), dále, že proporcionalita a vyvažování veřejných zájmů musí být přezkoumatelně doložené, a to včetně posouzení kumulativních a synergických vlivů (rozsudek NSS sp. zn. 1 Ao 7/2011) a že odůvodnění rozhodnutí o námitkách a vypořádání připomínek musí splňovat obdobné požadavky jako odůvodnění typického správního rozhodnutí (rozsudek NSS sp. zn. 1 Ao 5/2010). Nejvyšší správní soud rovněž zdůraznil, že veřejný zájem musí být v konkrétní věci formulován konkrétně a přesvědčivě, nikoli paušálně presumován (rozsudek NSS sp. zn. 6 As 65/2012). Návrh územního opatření pro AOV70 Bohdalovice těmto požadavkům nedostojí. Odůvodnění nepředkládá individualizované úvahy vážící konkurující veřejné a soukromé zájmy v tomto konkrétním území, neopírá	

Poř.č.	Připomínkové místo	Číslo jednací	Článek	AO	Připomínka	Vyhodnocení
					se o reálné podklady o pozemcích, jejich současném využití a vlastnické struktuře a neposkytuje srovnání s méně konfliktními alternativami. **XI. Petit** Z výše uvedených důvodů podatel navrhuje, aby: **a) akcelerační oblast AOV70 Bohdalovice byla z návrhu Změny č. 2 Územního rozvojového plánu České republiky vypuštěna a aby návrh územního opatření pro tuto akcelerační oblast nebyl schválen;** **b) subsidiárně, aby z vymezené akcelerační oblasti AOV70 Bohdalovice byly vyloučeny pozemky ve vlastnictví podatele a navazující plochy nezbytné pro výstavbu, dopravu, montáž a obsluhu zařízení o výšce do 250 m, a to způsobem, který znemožní realizaci záměru bez souhlasu podatele;** **c) případně, aby návrh Změny č. 2 ÚRP a návrh územního opatření pro AOV70 Bohdalovice byly zásadním způsobem přepracovány, přičemž jejich součástí bude zejména doložení souladu s § 2 nařízení vlády č. 507/2025 Sb., řádné vyhodnocení vlivů včetně variant a kumulativních a synergických vlivů, vyhodnocení potřeby a rozsahu navazující dopravní a montážní infrastruktury, úplné posouzení vlivů na lokality Natura 2000 podle § 45h a § 45i zákona č. 114/1992 Sb. a individualizované poměření veřejných zájmů s ochranou vlastnického práva, zemědělského půdního fondu a krajinného rázu.** Podatel dále žádá, aby vypořádání těchto připomínek bylo provedeno individuálně, věcně a přezkoumatelně, ke každému z uplatněných argumentů samostatně. **Závěr** Podatel nezpochybňuje veřejný zájem na rozvoji obnovitelných zdrojů energie a na plnění klimatických závazků České republiky podle směrnice Evropského parlamentu a Rady (EU) 2023/2413. Tento veřejný zájem však sám o sobě nemůže ospravedlnit vymezení akcelerační oblasti AOV70 Bohdalovice v navržené poloze a rozsahu, který zasahuje do vlastnického práva podatele, do hodnot krajinného rázu, do zemědělského půdního fondu a do širšího kontextu kulturního dědictví Pošumaví, aniž by byla prokázána nezbytnost právě tohoto území, a aniž by byly dostatečně vyhodnoceny alternativy, kumulativní vlivy a navazující infrastrukturní zásahy. Podatel proto navrhuje, aby byla AOV70 Bohdalovice vypuštěna ze Změny č. 2 ÚRP, případně navrhuje zásadní přepracování návrhu.	
5241.	Obec Mukařov	MMR-41331-2026-81	99cj	AOV26	Věc: **PŘIPOMÍNKY K NÁVRHU ZMĚNY Č. 2 ÚZEMNÍHO ROZVOJOVÉHO PLÁNU ČR – akcelerační oblast č. AOV 26 a širší dotčené území** Tímto uplatňujeme **připomínky k návrhu změny č. 2 Územního rozvojového plánu České republiky (dále jen ÚRP ČR)** k vymezení akcelerační oblasti v širším území obce Mukařov, osada Vicmanov. Tyto připomínky směřují proti návrhu změny č.2 ÚRP ČR, konkrétně proti vymezení akceleračních zón pro obnovitelné zdroje energie v dotčeném území. Předložené připomínky vycházejí z ochrany přírody, krajiny a právních povinností České republiky vyplývajících z práva Evropské unie. S vymezením akcelerační oblasti v tomto území nesouhlasíme z následujících důvodů.	**Akceptováno.** Akcelerační oblast AOV26 – Ralsko byla vypuštěna.

Poř.č.	Připomínkové místo	Číslo jednací	Článek	AO	Připomínka	Vyhodnocení
					I. DOTČENÉ ÚZEMÍ Tyto připomínky se vztahují k vymezení akcelerační oblasti v Libereckém kraji a Středočeském kraji, označované jako **„AOV 26“, která svými dopady zasahuje širší území obce Mukařov, osady Vicmanov.** **II. KONKRÉTNÍ ODBORNÉ PŘIPOMÍNKY** ○ **Systémová absence relevantních biologických podkladů** Vymezení akcelerační oblasti v rámci Změny č. 2 ÚRP ČR vykazuje zásadní odbornou vadu v podobě nedostatečného zjištění skutkového stavu. Pořizovatel dokumentace SEA rezignoval na provedení relevantních terénních šetření, což činí návrh odborně nepřezkoumatelným. ○ **Absence monitoringu:** Pro validní vymezení AO je nezbytný minimálně dvouletý terénní monitoring (zahrnující alespoň dvě vegetační sezóny), který by zmapoval reálnou aktivitu ptactva a letounů v dotčené lokalitě. ○ **Důkazní nouze:** Hodnocení vlivů je prováděno pouze na základě mapových podkladů velkých měřítek, což je pro účely akcelerace (zrychleného schvalování) nepřípustné. Bez konkrétních dat o výskytu a migračních trasách druhů nelze žádné území označit za prokazatelně vhodné pro masivní výstavbu VTE. **2) Narušení ekologické konektivity a bariérový efekt** Vymezení akcelerační zóny v navržených parametrech ignoruje riziko vzniku neprostupných bariér v krajině. ○ **Metodická chyba:** Návrh postrádá analýzu vlivu výškových staveb (s uvažovanou výškou 185 m) na funkčnost prvků územního systému ekologické stability (ÚSES) a dálkových migračních koridorů. ○ **Riziko genetické izolace:** Umístění rozsáhlých průmyslových celků do volné krajiny bez hloubkové analýzy migračních tras prokazatelně ohrožuje konektivitu krajiny a dlouhodobou genetickou stabilitu populací volně žijících živočichů. **3) Rozsah a charakter záměru dle podkladů MMR** Z podkladů Ministerstva pro místní rozvoj vyplývá, že se zřejmě nejedná o jednotlivé zařízení, ale o rozsáhlý záměr umožňující umístění až cca 16 větrných elektráren s celkovou výškou až 250 m o celkovém výkonu přes 88,96-115,2 MW. Výstavba obnovitelných zdrojů energie (FVE) v oblasti Ralska začala již v roce 2010. Jejich masivní rozloha narušuje kvalitu života místních obyvatel. Oblast Ralska a jeho širšího okolí včetně katastru obce Mukařov a představuje mimořádně hodnotný, převážně nenarušený krajinný celek. Jedná se o rozsáhlé souvislé lesní porosty s vysokou ekologickou stabilitou, které si uchovaly přírodní stav díky minimálním lidským zásahům. V této oblasti se nachází výskyt řady zvláště chráněných druhů živočichů, zejména: jeřáb popelavý, čáp černý, luňák červený, skřivan lesní, sluka lesní, lelek lesní, sokol stěhovavý a výr velký. Území je zároveň významným stanovištěm vysoké lesní zvěře. V těsném sousedství vymezované akcelerační zóny je řada obor pro chov zvěře.	

Poř.č.	Připomínkové místo	Číslo jednací	Článek	AO	Připomínka	Vyhodnocení
					Dotčená krajina plní klíčovou funkci migračních tras pro volně žijící živočichy, které propojují jednotlivé lesní komplexy a vodní ekosystémy. Tyto migrační koridory pomáhají udržet genetickou rozmanitost a stabilní ekosystémy. Vymezení akcelerační zóny v této oblasti by mohlo vést k narušení těchto migračních tras, fragmentaci souvislých přírodních struktur a oslabení funkčnosti nenarušené krajiny, která je v této části České republiky stále relativně zachována. **<u>Vymezení akceleračních zóny</u>** **AOV26** **Název: Ralsko** Vymezuje se na území Libereckého kraje na území obcí Ralsko a Hlavice. Vymezuje se na území Středočeského kraje na území obcí Stráž̌iště a Mukařov. Vymezení proběhlo na základě biologického posouzení oblasti A169 severozápadně od obce Stráž̌iště, Kozmice, Vápno, Horní Mohelka, s ohledem na identifikované hodnoty prověřeného území, a to s ohledem na lesy zvláštního určení, které obklopují akcelerační oblast zejména ze severní a západní strany. Výše uvedené lokality byly z důvodu ochrany uvedených hodnot z vymezení vyloučeny. Dotčení dalších identifikovaných hodnot v území, a to flóry a fauny přírodních biotopů sekundárních trávníků a vřesovišť, lesů, mozaiky, skladebných částí ÚSES, jádrového území biotopu vybraných zvláště chráněných druhů velkých savců, oblasti vysokého rizika pro ptáky, limitů Ministerstva obrany, vliv na ptáky, zejména na druhy bramborníček hnědý, bramborníček černohlavý, ťuhýk obecný, žluva hajní, strnad luční, chřástal polní, křepelka polní, krkavec velký, holub doupňák, jestřáb lesní, káně lesní, bělořit šedý, krutihlav obecný, skřivan lesní, další ptáky, netopýry a další druhy, skokan štíhlý, jsou kompenzována v rámci souběžně zpracovaného územního opatření, které je nedílnou součástí vymezení akcelerační oblasti a jehož podmínky musí být při rozhodování v území respektovány. Z hlediska krajinného rázu jsou vlivy zmenšeny omezením výšky VTE v rámci souběžně zpracovaného územního opatření, nicméně vliv na charakteristickou dominantou hradu Bezděz a vzdálenou krajinu Českého středohoří s typickými sopečnými kužely, Českého Švýcarska a Labských pískovců se stolovou horou Děčínský sněžník a Lužických hor nelze zcela eliminovat, ani zajistit ochranu významných výhledů do této krajiny z Českého ráje a z Ještědu. Vlivy na krajinný ráz jsou minimalizovány omezením výšky VTE, nicméně nelze je zcela eliminovat. Rozloha akcelerační oblasti je 6,2 km2 a odhadovaný maximální celkový instalovaný výkon záměrů pro využití obnovitelného zdroje – energie větru umístitelných v této akcelerační oblasti je 59,5 MW. **4) Metodická nedostatečnost hodnocení vizuálního vlivu** Vymezení akcelerační oblasti vykazuje zásadní odbornou vadu v posouzení vlivu na krajinný ráz. Předložená dokumentace SEA pracuje s obecným konstatováním vlivů, které však neodpovídá reálnému měřítku plánovaných staveb (větrné elektrárny s výškou 185 m). ○ Nerespektování vertikálního měřítka: Výška moderních VTE (cca 185 m) představuje v podmínkách české krajiny prvek, který svou dominancí zásadně mění horizonty a vizuální integritu území v okruhu desítek kilometrů. Návrh neobsahuje relevantní vizualizace (např. zákresy do panoramatických fotografií z dálkových pohledů), které by objektivně zhodnotily míru narušení krajinného rázu. ○ Absence hodnocení nadregionálního významu: Vzhledem k extrémní výšce staveb se nejedná o lokální zásah, ale o vliv nadregionálního významu. Pořizovatel opomíjí hodnocení pohledových os z cenných přírodních a historických lokalit, které s AO přímo sousedí nebo jsou s nimi vizuálně propojeny. **5) Kumulativní vlivy** Návrh změny č. 2 ÚRP ČR neřeší souběh více projektů a celkové zatížení území, což je zásadní metodická chyba.	

Poř.č.	Připomínkové místo	Číslo jednací	Článek	AO	Připomínka	Vyhodnocení
					III. ÚSTAVNĚ-PRÁVNÍ A OBČANSKO-PRÁVNÍ PŘIPOMÍNKY Vymezením akcelerační oblasti (AZ) v navržené podobě a následným připuštěním výstavby větrných elektráren dochází ve vztahu k nám, účastníkům řízení, i objektivně vůči všem, k porušení: **1) Ústavního zákona č. 1/1993 Sb., tj. Ústavy České republiky, v těchto částech** **a) Porušení Čl. 7: Stát dbá o šetrné využívání přírodních zdrojů a ochranu přírodního bohatství.** Stát tím, že by povolil realizovat podobné dílo, by nedbal o šetrné využívání přírodních zdrojů a ochranu přírodního bohatství, tj. připustil by zasáhnout do krajiny natrvalo tak, že by ji regionálně zcela narušil a zničil. Tím by porušil daný článek Ústavy ČR. **2) Ústavního zákon č. 2/1993 Sb. ve znění ústavního zákona č. 162/1998Sb. a ústavního zákona č. 295/2021 Sb., Listina základní práv a svobod** **a) Porušení Čl. 4, odst. 3:** Zákonná omezení základních práv a svobod musí platit stejně pro všechny případy, které splňují stanovené podmínky. ○ **Porušení Čl. 4, odst. 4:** Při používání ustanovení o mezích základních práv a svobod musí být šetřeno jejich podstaty a smyslu. Taková omezení nesmějí být zneužívána k jiným účelům, než pro které byla stanovena. Přijetí aplikace akceleračních zón došlo k zásadnímu narušení principu rovnosti, když pro vybrané typy staveb, zde větrných elektráren, byly jedny subjekty práva zvýhodněny (investoři), a jiné subjekty práva, vlastníci nemovitostí, znevýhodněni. Není zde splněna ani případná podmínka veřejného zájmu, když dané stavby větrných elektráren jsou stavbami objektivně negativně zasahujícími svým vlivem do života lidí v jejich okolí, počínaje zásahy do zdraví a konče kvalitou života. Pokud je cílem zasahovat stavbami větrných elektráren tak hrubě do kvality života lidí a životního prostředí, a dokonce se kvůli tomu protekčně preferují konkrétní typy investorů, dochází k zásadnímu narušování ústavního pořádku, a to uvedených dvou článků Listiny základních práv a svobod. **Článkem 4, odst.3** dochází k nedůvodnému protekčnímu preferování správního řízení konkrétních investorů s cílem dosažení jejich zisku, a to za porušení čl.4, odst.4, kdy je hrubě zasahováno do práv vlastníků v daném regionu, tedy za rezignace na šetření podstaty a smyslu našich práv. Stavbou daných větrných elektráren se výrazně omezují naše základní vlastnická práva, a zasahuje se současně trvale do našeho práva na život (na zdraví). **b) Porušení Čl. 6, odst. 1**: Každý má právo na život. ○ **Porušení Čl. 11, odst. 1**: Každý má právo vlastnit majetek. Vlastnické právo všech vlastníků má stejný zákonný obsah a ochranu. ○ **Porušení Čl. 11, odst. 3**: Vlastnictví zavazuje. Nesmí být zneužito na újmu práv druhých anebo v rozporu se zákonem chráněnými obecnými zájmy. Jeho výkon nesmí poškozovat lidské zdraví, přírodu a životní prostředí nad míru stanovenou zákonem. **c) Porušení Čl. 12, odst.1, věta první**: Obydlí je nedotknutelné. Realizací daného záměru výstavby větrných elektráren za daných podmínek je hrubě narušováno naše právo na nedotknutelnost obydlí. Podoba a projevy provozu daných staveb de facto naše obydlí trvale, tj. navždy ničí.	

Poř.č.	Připomínkové místo	Číslo jednací	Článek	AO	Připomínka	Vyhodnocení
					d) Porušení Čl. 35, odst. 1 a 2: Každý má právo na příznivé životní prostředí a na včasné a úplné informace o stavu životního prostředí. Nedostatečné vyhodnocení vlivů (SEA) a ignorování konkrétních dopadů na lokalitu toto právo přímo porušuje. **3) Procesně využíváme rovněž Občanského zákoníku č. č. 89/2012 Sb.** **§ 1042:** Vlastník se může domáhat ochrany proti každému, kdo neprávem do jeho vlastnického práva zasahuje nebo je ruší jinak než tím, že mu věc zadržuje. Realizaci těchto námitek a veškerých dalších výhrad realizuji své ústavně chráněné právo, a to s využitím citovaného ustanovení občanského zákoníku, když realizaci danou stavbu bychom chápali jako výrazný, trvalý a neodstranitelný zásah a rušení našeho vlastnického práva, za současného vážného narušování našeho zdraví a kvality života, a to bez relevantních a jakkoli ospravedlnitelných důvodů s výjimkou zisku soukromých investorů. **4) Porušení ustanovení § 4 odst. 3 zákona č. 334/1992 Sb., o ochraně zemědělského půdního fondu (ZPF)**, stanovuje přísná pravidla pro záběr nejkvalitnější zemědělské půdy. Výslovně „Zemědělskou půdu I. a II. třídy ochrany lze odejmout pouze v případech, kdy jiný veřejný zájem výrazně převažuje nad veřejným zájmem ochrany zemědělského půdního fondu.“ **5) Rozpor se zákonem č. 416/2009 sb., kdy tzv. Liniový zákon hovoří v paragrafu č.3 o vyvlastňování.** V rámci veřejného projednání zaznělo, že k vyvlastňování není zákonný rámec, rozpor spočívá v možnosti využití výše uvedeného §3 zákona č. 416/2009 sb. **6) Obecní zastupitelstvo Mukařov schválilo 5.5.2026 - Usnesení č. 8/2/2026.** Zastupitelstvo obce Mukařov schvaluje uplatnění připomínek obce k návrhu Změny č.2 URP, k vyhodnocení vlivů a k návrhu územního opatření pro AOV 26 Ralsko. Vyjadřuje nesouhlas obce s v ymezením AOV 26 Ralsko v části zasahující na území obce Mukařov, zejména do k.ú. Vicmanov. Pověřuje pana Vojtěcha Biskupa, jako starostu obce, podpisem a podáním připomínek, případně jejich doplněním a procesní komunikací s dotčenými orgány. Výsledek hlasování: PRO: 4, PROTI: 0, ZDRŽELI SE HLASOVÁNÍ: 0. 7) Archeologické oblasti a ochranu nalezišť v České republice primárně upravuje **Zákon o státní památkové péči (č. 20/1987 Sb.)**. Hodnotnými oblastmi ÚAN I – červeně je jádrová oblast Jablonečku, Proseče, Prosíček (k. ú. Ralsko) a v ÚAN II jde o extravilán Jablonečku (k. ú. Ralsko) a jádra obcí Strážiště a Kozmice (k. ú. uvedená). **<u>IV. PRÁVNÍ PŘIPOMÍNKY (SPECIFICKÉ)</u>** **1) Porušení práva Evropské unie** Navržená Změna č. 2 ÚRP ČR je v přímém rozporu s unijním právem a judikaturou Soudního dvora EU (SDEU): ○ **Porušení Článku 11 SFEU (TFEU)**: Ochrana životního prostředí musí být integrována do všech politik Unie. Upřednostnění energetických cílů bez reálného a hloubkového zohlednění ochrany prostředí v konkrétních lokalitách je v rozporu s tímto základním principem. ○ **Porušení Směrnice 2011/92/EU (EIA),** čl. 6 a 8: Stát má povinnost zajistit skutečnou (nikoliv jen formální) účast veřejnosti a **povinnost zohlednit její připomínky**. Absence vypořádání věcných **<u>připomínek</u>** obyvatel k dopadům na jejich zdraví a prostředí je porušením této směrnice. ○ **Rozpor s judikaturou SDEU (rozsudek C-127/02 Waddenzee):** Návrh změny č. 2 ÚRP ČR neobsahuje odpovídající naturové posouzení a **neprokazuje vyloučení negativních vlivů**. Podle judikátu Waddenzee platí princip, že v případě jakékoli rozumné pochybnosti o absenci	

Poř.č.	Připomínkové místo	Číslo jednací	Článek	AO	Připomínka	Vyhodnocení
					negativních vlivů nesmí být takový plán schválen. Břemeno důkazu leží na státu, nikoliv na občanech. ○ **Rozpor se Směrnicí (EU) 2018/2001 (RED III):** Ačkoliv tato směrnice urychluje rozvoj obnovitelných zdrojů, výslovně v ní stojí, že tato podpora **nesmí vést k porušení ochrany zdraví, přírody a práv občanů**. Právo na čistou energii nesmí být nadřazeno právu na zdravé životní prostředí. **Konstatování porušení:** Upřednostnění zájmů investorů a politických cílů před ochranou zdraví, krajiny a práv obyvatel je v přímém rozporu s výše uvedenými normami a principy práva EU. Rezignace na řádné vyhodnocení vlivů a ignorování legitimních připomínek veřejnosti činí proces vymezení akceleračních oblastí v této podobě nezákonným. **2) Porušení Aarhuské úmluvy (č. 124/2004 Sb. m. s.)** Navržený proces změny č. 2 ÚRP ČR je v přímém rozporu s mezinárodními závazky ČR vyplývajícími z Aarhuské úmluvy: ○ **Porušení Článku 6 odst. 2, 3 a 4**: Veřejnost nebyla informována včas a plnohodnotně. Možnost zapojení je nám předkládána ve fázi, kdy jsou klíčové parametry (lokality a kapacity) již fakticky určeny, což vylučuje efektivní účast veřejnosti v době, kdy jsou „všechny možnosti otevřené“. ○ **Porušení Článku 6 odst. 8:** Toto ustanovení ukládá povinnost skutečně zohlednit výsledky účasti veřejnosti. Pokud by připomínky byly vypořádány pouze formálně bez věcné změny vymezení AO, dochází k porušení tohoto článku. ○ **Porušení Článku 9 odst. 2 a 3:** Vzhledem k výše uvedeným procesním vadám namítáme nezákonnost postupu a deklarujeme připravenost domáhat se ochrany práv cestou soudního přezkumu, jak tento článek garantuje. **K výše uvedenému doplňuji:** Za přímé porušení Aarhuské úmluvy považujeme jakékoli **formální nebo účelové projednání**, které má pouze navodit zdání zákonného postupu. **Manipulativní prezentace investora** či zpracovatele, která zamlčuje negativní dopady (např. vliv infrazvuku nebo reálný zábor půdy), a **rozhodování bez reálného zapojení veřejnosti** činí celý proces vymezení akceleračních oblastí nezákonným a v rozporu s mezinárodním právem. **3) Porušení Evropské úmluvy o krajině (sdělení MZV č. 13/2005 Sb. m. s.)** Vymezení akceleračních oblastí pro větrné elektrárny v dané lokalitě považuji za **přímé porušení mezinárodních závazků ČR** plynoucích z této úmluvy: ○ **Porušení Článku 5 písm. c):** Stát má povinnost zavést postupy pro účast veřejnosti při formulování a provádění krajinných politik. Pokud je rozhodováno o masivních zásazích do krajiny bez reálného souhlasu a zapojení místních obyvatel, je tento závazek porušen. ○ **Porušení Článku 6 písm. D:** Tato norma ukládá povinnost hodnotit dopady plánovaných opatření na krajinu a sledovat změny v kvalitě života obyvatel. Absencí podrobných studií dopadu na krajinný ráz v konkrétním místě dochází k rezignaci na tuto povinnost. **K výše uvedenému doplňuji:** Masivní zásahy do krajiny, které zásadně mění její charakter a snižují kvalitu života obyvatel bez jejich souhlasu a bez řádného vyhodnocení dopadů, znamenají porušení mezinárodního závazku ochrany krajiny. Krajina není jen území pro průmyslovou výstavbu, ale základní složka životního prostředí a kvality života lidí. **2) Rozpor s prioritami směrnice RED III a zákonem č. 249/2025 sb.**	

Poř.č.	Připomínkové místo	Číslo jednací	Článek	AO	Připomínka	Vyhodnocení
					Navržené vymezení akceleračních oblasti zcela ignoruje zákonnou hierarchii výběru ploch. Pořizovatel je povinen v souladu s níže uvedenými předpisy upřednostňovat zastavěné a technicky znehodnocené plochy před volnou krajinou a zemědělskou půdou: **Dle Směrnice Evropského parlamentu a Rady (EU) 2023/2413 (RED III):** V souladu s článkem 15b odst. 1 písm. b) jsou členské státy při vymezování akceleračních oblastí povinny upřednostňovat: ○ umělé a zastavěné plochy, jako jsou střechy a fasády budov, ○ dopravní infrastrukturu a její bezprostřední okolí, ○ parkoviště, ○ zemědělské podniky. ○ skládky, ○ průmyslové areály, doly, umělé vnitrozemské vodní útvary, jezera nebo nádrže, ○ městské čistírny odpadních vod, ○ znehodnocenou půdu, kterou nelze využívat pro zemědělství. Dle zákona č. 249/2025 Sb. (Zákon o urychlení využívání obnovitelných zdrojů energie): Česká legislativa v návaznosti na evropskou směrnici stanovuje, že pro účely akceleračních oblastí mají být přednostně využívány plochy s minimálním vlivem na životní prostředí, konkrétně: ○ umělé a zastavěné plochy, jako jsou dopravní infrastruktura a její blízké okolí, ○ parkoviště, ○ zemědělské stavby a stavy pro průmysl včetně nádvoří, ○ skládky, ○ území narušená povrchovou těžbou, kde ještě nebyla zahájena rekultivace ○ umělé vodní útvary, případně objekty technické vodohospodářské infrastruktury, ○ a dále znehodnocená půda, kterou nelze využívat pro zemědělství. ○ Proto odmítáme zařazení k. ú. Vicmanov do zamýšlené akcelerační oblasti větrné energie 26 Ralsko (dále jen AOV26). V katastru nemovitostí jsou dotčené pozemky vedeny jako zemědělský půdní fond – lesy a pole. V případě k. ú. Ralsko jde o lesy. Ani v jednom případě nejde o „bronwfield“. ○ Vymezení akcelerační oblasti v tomto území je tedy v rozporu s § 4 zákona č. 249/2025 (akc. zákon), kde je uvedeno, že se akcelerační oblast vymezuje tak, aby tato oblast neměla nepříznivý dopad na životní prostředí. ○ V k. ú. Vicmanov, kde je akcelerační zóna AOV 26 navrhována se jedná výhradně o zemědělskou půdu aktivně obhospodařovanou a lesní pozemky v oblasti s nedotčenou přírodou. V případě k. ú. Ralsko jde o okraj bývalého vojenského prostoru, kterého se aktivní vojenská činnost nedotkla, sloužil jako ochranné pásmo vlastní jádrové části prostoru vojensky aktivně využívané. ○ V severní části AOV26 zasahuje do ochranného pásma skupinového vodovodu Liberec, jímací území Dolánky, viz. přiložená mapa. ○ Obec Mukařov a Strážiště provozuje společný výtlačný vodovod na Zábrdce prostřednictvím VaK Mladá Boleslav, a. s. Je obava z narušení zvodnělých křídovo-pískových vrstev speciálním zakládáním VTE a nutnými planýrovacími pracemi pro stavbu rozsáhlých montážních plání VTE. ○ Sklonové ani směrové poměry místní silnice III. třídy nevyhovují pro návoz VTE, včetně komplikovaného průjezdu návsemi Borovic a Vicmanova. Na návsi ve Strážišti se nachází skupina 7 památných, zákonem o ochraně přírody chráněných lip, do kterých nelze zasahovat. ○ Nevhodný je i projekt z důvodu požární bezpečnosti – oblast je obklopena vysoce hořlavými smíšenými a borovými lesy. Není řešena protipožární ochrana VTE, požární voda v oblasti dostupná není. ○ Obec Muakřov, osada Vicmanov je na hraně příkonu elektřiny z distribučních trafostanic v obci. Pro vyvedení výkonu bude nutné naprojektovat samostatné masivní vzdušné vedení vvn. ○ Z hlediska územního plánu obce Mukařov je nutno upozornit na oblast potoka Zábrdky kolem bývalého Pytlikovského mlýna, kde se nachází unikátní přírodní složený regionální biokoridor RBK 1 “Zábrdka I” Potok Zábrdka. číslo hydrol. pořadí 1-05-02-054. Tento tok je určen jako významný	

Poř.č.	Připomínkové místo	Číslo jednací	Článek	AO	Připomínka	Vyhodnocení
					vodní tok podle vyhlášky MZ č. 470/2001 Sb., kterou se stanoví seznam významných vodních toků a způsob provádění činností souvisejících se správou vodních toků. LBC 3 “Pytlíkovský mlýn”. ○ Dle větrné mapy zpracované Ústavem fyziky atmosféry AV ČR v. v. i. oblast k. ú. Strážiště a k. ú. Kozmice disponuje průměrnou rychlostí větru pouze 4.77 m/s-1 z max. 10 m/s-1. **3) Nepřípustnost nahrazování prevence následným zmírňováním:** Proces vymezování akceleračních oblastí v rámci Změny č. 2 ÚRP ČR vykazuje zásadní metodickou vadu, která je v rozporu s principem předběžné opatrnosti (čl. 191, odst. 2 Smlouvy o fungování EU). Pořizovatel plošně rezignoval na povinnost vyloučit významné negativní vlivy na 7 životní prostředí již ve fázi strategického plánování. V dokumentaci SEA je u vymezených AO systémově používána formulace, že vlivy budou „zmírněny“ (např. monitoringem mortality nebo technickými opatřeními až v rámci provozu). Tento postup je nepřípustný. Akcelerační oblast má být dle směrnice RED III územím s nízkým dopadem na životní prostředí. Pokud pořizovatel nemá k dispozici aktuální a podrobná data, která by negativní vlivy (např. na chráněné druhy živočichů či ekologickou stabilitu) vyloučila již nyní, nesmí takové území do akcelerační oblasti zařadit. **4) Nepřezkoumatelnost** Návrh změny č. 2 ÚRP ČR postrádá konkrétní podklady a neobsahuje dostatečné odůvodnění, což je v rozporu se správním řádem. **5) Nedostatečné posouzení vlivů na životní prostředí (SEA)** Návrh změny č. 2 ÚRP ČR a související vyhodnocení vlivů na udržitelný rozvoj území (SEA) neobsahují dostatečné posouzení dopadů vymezení akcelerační oblasti AOV 26. Zejména chybí: ○ řádné posouzení kumulativních vlivů v širším území ○ vyhodnocení vlivů na zvláště chráněné druhy živočichů ○ posouzení vlivů na migrační prostupnost krajiny Vyhodnocení je proto nedostatečné a nepřezkoumatelné. Akcelerační zóna bude mít nepříznivý dopad na kvalitu životního prostředí stávajících obyvatel Strážiště, Kozmic, Mukařova, Vicmanova a řady samot v těchto katastrálních územích. Přímo v centru navrhované zóny se nachází Strážiště. Zemědělská usedlost Strážiště je od navržené akcelerační zóny méně jak 400 m a Strážiště méně jak 500 m. Ze samotného centra obce jsou obytné domy vzdálené okolo 600 m. Tyto nemovitosti nebyly zahrnuty do mapy limitů veřejných zájmů pro VTE. Realizace akcelerační zóny by měla nepříznivý dopad na kvalitu života v obci, kdy obyvatelé budou obtěžováni výstavbou, zvýšeným dopravním provozem, hlukem z výstavby a dále hlukem z provozu samotných větrných elektráren. Samotný prostor AOV26 při cestě do Pytlíkova býval uváděn jako místo středověkého strážního hrádku. Nacházela se zde i socha sv. Jana Nepomuckého z r. 1796. Jedná se o historickou kulturní oblast s venkovním osídlením a intenzivní zemědělskou činností. Vymezení akcelerační zóny v této lokalitě nedává smysl ani ve vztahu k prohlášení společnosti ČEZ, která veřejně prohlásila, že ustupuje od projektu větrného parku v oblasti Ralska, pro nepříznivé povětrnostní podmínky. „*ČEZ na dotaz Novinek k ukončení projektu uvedla, že Ralsko nenaplnilo očekávání firmy ohledně větrného potenciálu.*“ „*Čekali jsme zejména na dokončení dlouhodobého měření větrnosti v lokalitě a jeho vyhodnocení akreditovaným nezávislým odborníkem. Ukázalo se, že dlouhodobá rychlost větru v místě uvažovaného projektu nedává dostatečné záruky pro udržitelnou ekonomiku projektu.*“ Je tedy sporná i výška uvažovaných VTE, když společnost ČEZ ukončila projekt VTE s celkovou výškou	

Poř.č.	Připomínkové místo	Číslo jednací	Článek	AO	Připomínka	Vyhodnocení
					250metrů pro nedostatečnou rychlost větru a u nižších VTE budou větrné podmínky horší. S jakou celkovou výškou se tedy skutečně v této akcelerační zóně uvažuje a jaký dává ekonomický smysl? **6) Absence variantního řešení** Návrh změny č. 2 ÚRP ČR neprokazuje, že byly řádně posouzeny alternativní varianty vymezení akceleračních oblastí, zejména varianty mimo území s prokazatelnými environmentálními limity. Tím není splněn požadavek na výběr nejméně konfliktní varianty, což je základní princip územního plánování i posuzování vlivů na životní prostředí. **V. POŽADAVKY** **Primárně a jednoznačně požadujeme úplné vyřazení akcelerační oblasti označované jako „č. AOV 26“ z návrhu Změny č. 2 Územního rozvojového plánu ČR.** Tento požadavek je odůvodněn skutečností, že na základě předložené dokumentace a dostupných podkladů nelze vyloučit významný negativní vliv na složky životního prostředí, zejména na zvláště chráněné druhy živočichů, ekologickou stabilitu krajiny a krajinný ráz a kvalitu života. Vymezení dané oblasti vykazuje zásadní metodické vady, je v rozporu s principem předběžné opatrnosti a nesplňuje zákonné ani evropské podmínky (směrnice RED III). Zásadním důvodem pro vyřazení je rovněž nepřípustný zásah do ústavně chráněných práv vlastníků nemovitostí, práva na ochranu zdraví (včetně ochrany před infrazvukem), nedotknutelnosti obydlí a práva na samosprávu dotčených obcí. Pro případ, že nebude akcelerační oblast vyřazena, **požadujeme**, aby návrh Změny č. 2 ÚRP ČR nebyl v této části schválen a byl **vrácen k zásadnímu přepracování**, a to zejména po doplnění těchto chybějících podkladů: ○ **Doložení prioritizace ploch dle RED III:** Zpracování analýzy, která prokáže, že v daném regionu byly přednostně využity plochy definované v čl. 15b odst. 1 písm. b) směrnice (EU) 2023/2413 (zastavěné plochy, brownfieldy, skládky). Vymezení AO ve volné krajině bez tohoto důkazu je v rozporu s právem EU. ○ **Aktuální terénní biologický průzkum:** Provedení minimálně dvouletého monitoringu (2 kompletní vegetační sezóny) zaměřeného na aktivitu letounů a ptactva. Pouhá práce s mapovými podklady je pro vymezení AO nepřípustná a činí proces nezákonným. Práce na monitoringu ptactva byla provedena nedbale, pouze po dobu tří měsíců mimo hlavní hnízdící sezónu tažného ptactva. ○ **Analýza bariérového efektu a konektivity:** Odborné posouzení vlivu kumulativního zásahu větrných elektráren na migrační trasy živočichů a funkčnost prvků Územního systému ekologické stability (ÚSES). ○ **Relevantní studie krajinného rázu:** Zpracování analýzy vizuálního vlivu staveb o výšce cca 185 m, včetně zákresů do dálkových panoramatických fotografií a posouzení narušení horizontů a pohledových os. ○ **Doložení souladu s Aarhuskou úmluvou:** Prokázání, že veřejnost byla zapojena včas, kdy jsou ještě všechny možnosti otevřené, a že její připomínky byly skutečně věcně (nikoliv jen formálně) zohledněny. ○ **Posouzení vlivů na lidské zdraví a hodnotu majetku:** Vypracování nezávislé hlukové a rozptylové studie zahrnující nízkofrekvenční hluk a infrazvuk, a posouzení dopadů na tržní hodnotu dotčených nemovitostí v souladu s čl. 11 a 35 Listiny.	

Poř.č.	Připomínkové místo	Číslo jednací	Článek	AO	Připomínka	Vyhodnocení
					○ **Doložení souladu s právem na samosprávu:** Prokázání, že vymezení AO neobchází pravomoci obcí v územním plánování (čl. 101 Ústavy ČR). **Do doby doložení těchto podkladů a vyvrácení veškerých pochybností o negativních vlivech (v souladu s judikátem Waddenzee) nelze území považovat za způsobilé pro vymezení akcelerační oblasti.** **VI. ZÁVĚR** S ohledem na výše uvedené skutečnosti nelze na základě dostupných podkladů vyloučit významný negativní vliv na chráněné složky přírody, lidské zdraví a pokojné užívání majetku. Návrh změny č. 2 ÚRP ČR je v této části v rozporu s principem předběžné opatrnosti, zasahuje do ústavního pořádku České republiky, je v rozporu s mezinárodními závazky ČR (Aarhuská úmluva, Evropská úmluva o krajině) i právem EU, a je tedy v předložené podobě **nezákonný a neschválitelný**. Zdůrazňuji, že v tomto podání nejde o domněnky, ale o prokazatelné porušování právních předpisů a základních práv občanů. Zdraví lidí a ochrana krajiny nejsou obchodovatelnou položkou. Pokud nebude tento nezákonný postup okamžitě přehodnocen, vystavují se odpovědné orgány riziku soudních sporů, mezinárodních stížností a odpovědnosti za škody na zdraví a majetku obyvatel. Tyto **připomínky** uplatňuji i jako tzv. blanketní **připomínky** a vyhrazuji si právo je dále doplnit o podrobnější odůvodnění, mapové přílohy a odborné posudky ve lhůtě stanovené právními předpisy. Současně žádám Ministerstvo pro místní rozvoj ČR, aby v rámci vypořádání těchto připomínek vyžádalo aktuální odborné vyjádření od **Ministerstva životního prostředí ČR, Agentury ochrany přírody a krajiny ČR a Ministerstva zdravotnictví ČR** ke všem výše uvedeným skutečnostem, zejména ve vztahu k absenci biologických průzkumů, narušení migračních koridorů a absenci metodiky pro hodnocení vlivů nízkofrekvenčního hluku na lidské zdraví.	
5242.	Svobodová Bohumila	MMR-41332-2026-81	99cz	AOV46	PŘIPOMÍNKY k NÁVRHU ÚZEMNÍHO OPATŘENÍ K AKCELERAČNÍOBLASTI AOV46 Hříšice VYMEZENÉ V NÁVRHU ZMĚNYČ. 2 ÚZEMNÍHO ROZVOJOVÉHO PLÁNU zasahující do katastrálních území Hříšice, Jersice, Malý Pěčín a Bílkov. Jsem vlastníkem pozemku zapsaného v KN pro jihočeský kraj, katastrálního pracoviště Jindřichův Hradec na **v k.ú. Hříšice**, které jsou vzdáleny jen pár desítek metrů vzdušnou čarou od hranice navrhované akcelerační oblasti. Jako podatel tímto sděluji, že s vymezením akcelerační oblasti AOV46 v navržené podobě **nesouhlasím** a požaduji její **úplné vypuštění** z návrhu Změny č. 2 Územního rozvojového plánu. S odkazem na uvedené tímto podávám níže uvedené připomínky k vymezení akcelerační oblasti AOV46 Hříšice. V obci Hříšice bydlím od svého narození, je tedy zcela pochopitelné, že mám k tomuto místu úzkou citovou vazbu a je nemožné tímto způsobem zcela znehodnotit život v obci a to za účelem výstavby větrných elektráren. Krom trvalého a nevratného zásahu do místní krajiny, považuji související záměr výstavby větrných elektráren v navržené akcelerační oblasti AOV46 Hříšice za významný zásah do ústavně chráněných práv, zejména pak omezení občanského práva a dále významný zásah do práva vlastnického a práva na pokojné užívání majetku (viz ČI. 11 Listiny základních práv a svobod). ○ *Poškození kulturních hodnot a hodnot krajinného rázu*	**Akceptováno.** Akcelerační oblast AOV46 – Hříšice byla vypuštěna.

Poř.č.	Připomínkové místo	Číslo jednací	Článek	AO	Připomínka	Vyhodnocení
					Návrh akcelerační oblasti AOV46 počítá s umístěním větrných elektráren o maximálním instalovaném výkonu 28 MW, přičemž s odkazem na územní opatření o podmínkách a zmírňujících opatření k předmětné akcelerační oblasti nepřesáhne výška větrných elektráren v této oblasti 200 m, což je v porovnáni např.: s výškou dačické věže (51 m) čtyřnásobek. Pro porovnání vysílač na Javořici, který je v dohledné vzdálenosti, je vysoký 167 m. S ohledem na uvedené by tak větrné elektrárny v této oblasti zcela nepochybně působily jako výškové dominanty. Možnost ovlivnění krajinného rázu i nemovitých kulturních památek v okolí (Státní zámek Dačice, klášter v Nové Říši, nebo Zámek Telč) ostatně s jistotou nevylučuje ani samotný návrh této akcelerační oblasti. Zřízením akcelerační oblasti v této lokalitě tak nelze jednoznačně vyloučit znehodnocení krajinného rázu (porušení zák. č. 114/1992 Sb., o ochraně přírody a krajiny- § 12) a také vizuální narušení ochrany výše uvedených kulturních památek. Návrh neobsahuje potřebnou vizualizaci, která by zhodnotila a případně vyloučila možnost narušení/znehodnoceni krajinného rázu. ->Výstavba VTE by přímo narušila vizuální ochranu národních kulturních památek Zámek Dačice, Zámek Telč a dominantu kláštera v Nové Říši a jednoznačně by se, i přes navržená opatřeni, stala dominantou v krajině. 2. Zásah do majetkových práv, omezeni práv občanů a sníženi cen nemovitostí Člověk je úzce vázán na místo kde se narodil, vyrůstal a žije zde dodnes, místo které mu celý život poskytuje jakési útočiště, pocit bezpečí a místo pro odpočinek a s nímž ho pojí vzpomínky. Zřízením těchto staveb ve volné, dosud nedotčené krajině takového rozsahu jako jsou větrné elektrárny vysoké 200 m, včetně nezbytné infrastruktury má za následek její přeměnu defacto v průmyslovou zónu, s niž se lze jen stěží ztotožnit. Zřízením akcelerační oblasti za účelem výstavby větrných elektráren dochází k nepřiměřenému zásahu do majetkových práv (práva na pokojné užívání majetku) a oslabení hodnoty domova, čímž je porušován ČI. 11 Listiny základních práv a svobod. Uplatňováním zrychleného povolovacího procesu a snížením administrativní zátěže pro investory pouze pro určitý druh staveb, jednoznačně dochází k nedůvodnému zvýhodňování určité skupiny stavebníků a omezení demokratických práv (porušení ústavně chráněného práva na rovnost před zákonem dle ČI. 3 odst. I Listiny základních práv a svobod). Nevhodným navržením akcelerační oblasti, jednak v těsné blízkosti obce (mnohdy jen 500 m od zástavby) a také jejím prostorovým uspořádáním, v důsledku něhož, je obec ze třech světových stran touto oblastí doslova ,,obklíčena", májednoznačně také negativní ekonomický dopad na vlastníky zdejších nemovitostí. Uvedené nejsou jen domněnky, ale fakt, který potvrzuje řada zahraničních studií. **Dopady vymezení akcelerační oblasti na hodnoty nemovitostí nebyly v rámci opatření vůbec posuzovány**, přitom zahraniční studie shodně jednoznačně shodně potvrzují pokles cen nemovitostí až o 12 % (London School ofEconomics, 2014), jiné zdroje dokonce hovoří o až třetinovém poklesu. Studie německého institutu RWI na vzorku téměř 3 milionů nabídek domů a bytů z let 2007 až 2015 dospěla k závěru, že pokles Činí až 7,1 % při odstupové vzdálenosti turbíny l km (viz https://oenergetice.cz/vetme elektrarny/ovlivni-cenu-nemovitosti-vystavba-vetrne-turbiny-okruhu- 1000-metru-muze-dojit ke-snizeni-az-71). *3. Zdravotní rizika větrných elektráren a absence hodnocení kumulativních a synergických vlivů* Z hlediska dopadů souvisejících s provozem větrných elektráren lze identifikovat řadu zcela nezpochybnitelných zdravotních rizik. Ať už se jedná o negativní účinky hluku podpořené stroboskopickým efektem, či ,,věčné chemikálie" uvolňující se do prostředí v důsledku degradace lopatek větrných elektráren, což dokládá řada vědeckých studií (viz podrobněji i s odkazy v bodech níže). Jako člověk nyní již v důchodovém věku si dobře uvědomuji i to, že řada těchto rizik, může značně umocňovat již existující zdravotní problémy. A to ať už se jedná o ,,pouhé" obtěžování hlukem, které je do značné míry, jakožto ,,pouze" obtěžující faktor, bagatelizováno či vliv chemických látek (sloučeniny typu PFAS a	

Poř.č.	Připomínkové místo	Číslo jednací	Článek	AO	Připomínka	Vyhodnocení
					BPA) uvolňujících se z lopatek větrných elektráren. vyznačující se řadou toxických vlastností. V důsledku schopnosti jejich perzistence v prostředí v kombinaci s toxickými vlastnostmi, jimiž se vyznačují, se tyto látky šíří prostředím a dostávají se do potravního řetězce a jejich expozice je spojována se zvýšeným rizikem vzniku rakoviny, poškozením jater a ledvin, vysokou hladinou krevního cholesterolu, reprodukčními poruchami, hormonálními poruchami či oslabením imunitního systému (https://szu.gov.cz/wp-content/uploads/2023/05/PFAS.pdf). Toto je významné a v rámci návrhu akcelerační oblasti, nijak neposouzené riziko, nejen pro budoucí generace. Na rizika spojená s provozem větrných elektráren v blízkosti obydlených oblastí poukazuje ve své rešerši také Ing. Markéta Miháliková, Ph.D. z České zemědělské univerzity v Praze, Fakulty agrobiologie, potravinových a přírodních zdrojů (Proč se větrné elektrárny nehodí do blízkosti obcí: vědecké důkazy o jejich negativních dopadech, 2025), jejíž součástí jsou citace řady zahraničních studií. Tato rešerše, krom jiného, uvádí, že nejenže trpí lidé žijící do 1,5 km od turbín poruchami spánku, únavou, bolestmi hlavy a také zvýšeným stresem, ale za rušivé považují již pouhou blízkost a viditelnost větrných elektráren, a to bez ohledu na reálnou hladinu hluku. Skutečnost, že jsou dodržené hlukové limity, tak zdaleka neznamená, že nedochází k negativnímu ovlivnění kvality života obyvatel v blízkosti větrných elektráren, což je doloženo i četnými zkušenostmi obyvatel z lokalit, kde jsou tyto stavby již provozovány (např.: https://www.seznamzpravy.cz/clanek/porady-ve-stinu-ziju-s-vrtuli-za-domem-kdyz-fouka-nespim-pry-main-vydrzet-rok-302759). Dle těchto zkušeností laicky řečeno, život s vrtulí za domem mnohdy marněná znemožnění dosavadního nerušeného užívání venkovních prostor (zahrad) k trávení volného času, což přináší stres a frustraci obyvatel a problémy se spánkem, na což navazují další zdravotní obtíže. V rámci kumulativních či synergických účinků se uplatňuje rovněž tzv. "shadow flicker" efekt vznikající v důsledku rotujících lopatek vrhajících pohyblivý stín na určité místo v momentě, kdyje slunce nízko nad obzorem. Mimo zrakového nepohodlí, bolestí hlavy, migrén či poruch soustředěnosti může u citlivých jedinců způsobovat i epileptické záchvaty. Kumulativní posouzení těchto vzájemně se podněcujících účinků, nelze objektivně a přezkoumatelně provést v úrovni podrobnosti zpracované dokumentace (neurčitost konkrétní podoby a parametrů záměru), což znamená faktickou a defacto vědomou rezignaci na materiální posouzení záměru. Nejbližší obytné objekty v obci Hříšice jsou přitom ve vzdálenosti pouhých 500 m od hranice akcelerační oblasti (jedná se o ty rozmístěné podél silnice 11/407 vedoucí z Dačic do Nové Říše). Minimální vzdálenost větrných elektráren od obytné zástavby sice není českou legislativou stanovena, zkušenosti z praxe však běžně uvádí potřebnou vzdálenost od obytných staveb od 1000 m výše. Této problematice se, mimo jiné, věnoval ve svém odborném článku hodnoticím zdravotní a environmentální rizika v souvislosti s větrnými elektrárnami, také Prof. RNDr. Jaroslav Turánek, DSc., (https://cefas.cz/vetrne-elektramy-zhodnoceni-zdravotnich-a- environmentalnich-rizik/). *4. Posouzení dopravní a technické proveditelnosti záměru a vědomé ignorování existence alternativ* Základny takovýchto obřích větrných elektráren jsou tvořené masivními železobetonovými konstrukcemi sahajícími do hloubky několika metrů, jednotlivé komponenty zahrnující ocelové tubusy, lopatky, rotory se vyznačuji nadstandardními rozměry i hmotnosti, s čímž úzce souvisí otázka dopravní a technické realizovatelnosti v dané oblasti. Na základě místních znalostí jednotlivých katastrálních území zahrnutých v rámci AOV46 Hříšice, lze důvodně pochybovat o tom, že možné zajistit jejich bezproblémovou přepravu bez významných zásahů do krajiny či stávající dopravní infrastruktury. Návrh předmětné AO se vůbec nezabývá dopravní a technickou realizovatelností záměru. Vláda ČR i Ministerstvo pro místní rozvoj s odkazem na dokument „Stanovisko České společnosti pro energetiku k akceleračním zónám v České republice" ze dne 25. 3. 2026, prokazatelně disponovaly informacemi o existenci dostatečného množství vhodnějších lokalit ještě před oficiálním představením návrhu. Tento odborný podklad potvrzuje, že Česká republika má dostatek ekologicky znehodnocených	

Poř.č.	Připomínkové místo	Číslo jednací	Článek	AO	Připomínka	Vyhodnocení
					ploch pro splněni energetických závazků bez nutnosti zabírat kvalitní zemědělskou půdu. Postup předkladatele, který tyto priority ignoroval a navrhl zónu AOV46 v rámci výše uvedených katastrálních území, tak považuji za protizákonný. *5. Životní cyklus zařízení a rizika budoucí likvidace* Větrné elektrárny jsou stavby s omezenou životnosti, kteráje nejčastěji udávána v rozmezí 20 25 let. Po jejím uplynutí vzniká povinnost jejich odstranění nebo zásadní obnovy, což zahrnuje nejen demontáž technologie tvořenou komponenty mimořádných rozměrů, ale i odstranění oněch masivních betonových základů a také související nakládání s těmito materiály o značném objemu a hmotnosti (viz výše), včetně řešení jejich likvidace či možné recyklace. Zkušenosti z jiných evropských států ukazují, že právě tato fáze není dostatečně řešena a podchycena již ve fázi plánování a povolování záměru. Aspekty jako životnost, životní cyklus zařízení a jeho následná likvidace nejsou návrhem AO řešeny vůbec. V praxi pak může docházet (případ z Německa) k nelegálnímu ukládáni odpadu obsahujícího zbytky kompozitních materiálů z větrných elektráren a přenášení environmentální zátěže do jiných lokalit. Náklady na likvidaci by pak mohly být přeneseny na vlastníky pozemků nebo veřejný sektor, což představuje významné riziko, které rovněž není v návrhu AO nijak řešeno. **<u>Závěr</u>** Vzhledem k výše uvedeným námitkám jako podatel požaduji: **Vypuštění akcelerační oblasti AOV46 Hříšice z návrhu Změny Č. 2 Územního rozvojového plánu v celém rozsahu pro nevhodnost z hlediska ochrany majetku, zdraví a krajinných hodnot.** **Namítám, že vymezení zóny v katastru naší obce je protiprávní, neboť" při přípravě návrhu byla zcela ignorována povinnost hledat prioritně plochy znehodnocené** (**např.:** brownfieldy, parkoviště, dopravní infrastruktura, průmyslové areály, území narušená těžbou, aj.) tak, jak stanovuje v § 4 zákon č. 249/2025 Sb., o urychlení využívání některých obnovitelných zdrojů energie a o změně souvisejících zákonů (zákon o urychlení využíváni obnovitelných zdrojů energie). I přes uvedené nijak nepopírám význam obnovitelných zdrojů v energetice (sama obec Hříšice využívá odpadní teplo z místní bioplynové stanice pro vytápění veřejných budov kulturního domu, prodejny a MŠ), ale na místech a v podobě, která má smysl a je přínosem pro okolí a nejenom nejen byznysem jejich majitelů. jejich rozvoj nemůže být prosazován zrychlením povolovacího procesu, který sebou nese pouze oslabení procesního postaveni nejen samospráv, ale i dalších účastníků řízení, tohoto povolovacího procesu a staví je do role pasivního pozorovatele, ani na úkor přírody, našich domovů, či dokonce zdraví, které máme všichni jen jedno. I z tohoto důvodu, protože nechci být jen pasivní článek v celém procesu, jsem se rozhodl zaslat připomínky jakožto jednotlivec a vyslovit nesouhlas s navrženou AOV46.	
5243.	Mašek Maxmilián	MMR-41333-2026-81	99czp	AOV62	Věc: Připomínka k Návrhu Změny č. 2 Územního rozvojového plánu a k Návrhu územního opatření k akcelerační oblasti AOV62 Střížovice **II. Předmět připomínky** jako obyvatel obce Netunice, která přímo sousedi s navrhovanou akcelerační oblasti AOV62 Střížovice vymezenou pro rozvoj větrné energie, uplatňuji tímto připomínku proti Návrhu Změny č. 2 Územního rozvojového plánu (ÚRP) a proti souvisejícímu Návrhu územního opatřeni pro tuto lokalitu. **Navrhuji vyjmout oblast AOV62 Střížovice z Návrhu Změny č. 2 ÚRP.** **III. Odůvodněni připomínky** Vymezeni této oblasti považuji za nepřípustný zásah do svých práv a kvality života z následujících důvodů:	**Akceptováno částečně.** Akcelerační oblast AOV62 Střížovice, byla oproti původnímu návrhu zmenšena. Vymezení akcelerační oblasti v ÚRP nezakládá možnost vyvlastnění ani právo na výstavbu VTE a nevylučuje jiné využití území. Nebylo prokázáno, že by instalace VTE měla významný negativní vliv na cenu nemovitostí či provádění investic. Lokální dopady na cenu nemovitostí konkrétních záměrů nelze posuzovat na koncepční úrovni při vymezování akceleračních oblastí v ÚRP.

Poř.č.	Připomínkové místo	Číslo jednací	Článek	AO	Připomínka	Vyhodnocení
					○ **Snížení tržní hodnoty nemovitostí:** Realizace větrného parku v těsné blízkosti obce Netunice povede k prokazatelnému poklesu ceny nemovitostí. Odborné studie (např. RWI, 2019) uvádějí u domů v blízkosti turbín pokles hodnoty o **7—12 %**. Tento fakt představuje přímou majetkovou újmu vlastníků. ○ **Zásadní změna krajinného rázu a vizuální dominance:** Vzhledem k plánovaným parametrům moderních turbín, jejichž celková výška dosahuje **200 až 250 metrů** a průměr rotoru činí až **175 metrů**, dojde k totální destrukci stávajícího krajinného rázu v okolí Netunic. Takto dimenzované technické struktury jsou v přímém nepoměru k měřítku okolní zástavby i přírodních prvků. Vytvoří agresivní dominantu, která potlačí horizonty a historickou siluetu obce, což je v rozporu se zájmem na ochraně krajinného rázu dle zákona o ochraně přírody a krajiny. ○ **Hlučnost a nízkofrekvenční vibrace:** Provoz moderních turbín produkuje aerodynamický hluk a infrazvuk, který je v tichém venkovském prostředí silně rušivý a může vyvolávat poruchy spánku a psychickou nepohodu. Nová studie z Mainze s názvem Významně zvýšený výzkyt srdečního selhání a arytmii v obcích s výrazným rozšířením větrné energie" prokazuje masivně zvýšené riziko poškození srdce. Epidemiolická studie Univerzitní lékařské kliniky v Mohuči, prezentovaná na 132. kongresu Německé společnosti pro interní medicínu v dubnu 2026 poskytuje důkazy z reálného světa. ○ **Stroboskopický efekt a rozsah rotačních stínů v kontextu evropských standardů:** Extrémní rozměry lopatek (délka jedné lopatky až **87 metrů**) a celková výška strojů (až **250 metrů**) zásadně zvětšuji plochu zasaženou tzv. stroboskopickým efektem. V ranních a večerních hodinách budou tyto obří rotující stíny (o ploše přes **24 000 m²** na jeden stroj) zasahovat hluboko do zastavěného území obce Netunice. Tato pravidelná vizuální imise představuje pro obyvatele neúměrnou psychickou zátěž prokazatelně vyvolávající úzkostné stavy a migrény. Upozorňujeme, že v sousedním **Bavorsku**, které má s provozem větrných elektráren (VTE) dlouholeté zkušenosti, je pro ochranu obyvatel před těmito vlivy uplatňováno v zákoně **Bayerische Bauordnung (Art. 82)** pravidlo **10H**. To stanovuje minimální vzdálenost od obydli na desetinásobek celkové výšky stroje. v případě akcelerační zóny **AOV62 Střížovice** by tato bezpečná vzdálenost musela činit **2 500 metrů**. Navržený plán Ministerstva pro místní rozvoj tento osvědčený standard ochrany zdraví a majetkových práv občanů Netunic zcela ignoruje, přestože se jedná o technicky srovnatelné stavby v podobném typu krajiny. ○ **Ochrana podzemních vod:** Rozsáhlé betonové základy věží a hloubení mohou nevratně narušit hydrogeologické poměry v území, což představuje riziko pro stabilitu zdrojů pitné vody, na kterých je naše obec závislá. ○ **Zátěž během výstavby:** výstavba vyvolá neúměrné zvýšení dopravy těžké techniky, což povede k prachu, nadměrnému hluku a devastaci místních komunikaci, které nejsou na takové zatížení dimenzovány. **IV. Závěr** Z výše uvedených důvodů žádám, aby Ministerstvo pro místní rozvoj jako pořizovatel zohlednilo tyto připomínky a **lokalitu AOV62 Střížovice z návrhu odstranilo**. Ponechání této oblasti v plánu by znamenalo nepřiměřenou zátěž pro obyvatele obce Netunice.	Jedním z podkladů pro zpracování Z2 ÚRP byl dokument Akcelerační oblasti, předvýběr ploch k výstavbě VTE, Screening území ČR z hlediska ochrany krajinného rázu (Roman Bukáček, Simona Vondráčková, 2025). Při vymezování akceleračních oblastí byl krajinný ráz dále prověřován, a to s ohledem na hodnoty území. Vlivy na krajinný ráz pak byly dále vyhodnoceny v rámci VVURÚ, a to jak z hlediska navrhovaného souboru akceleračních oblastí jako celku, tak pro jednotlivá území v kartách akceleračních oblastí, které obsahují i mapy viditelnosti (Příloha SEA). Podmínky v územních opatřeních pak dále omezují barevné řešení doprovodných staveb a rozsah trvalých terénních úprav. Při vymezení akceleračních oblastí nelze předjímat konkrétní technické parametry či přesné umístění záměrů OZE. Obavy z negativních vlivů hluku a stroboskopického efektu řeší podmínky stanovené ve všech územních opatřeních pro akcelerační oblasti pro VTE, které ukládají zpracování hlukové studie, studie působení stroboskopického efektu, včetně minimalizace shadow flicker efektu, a také omezují světelné zatížení. Akcelerační oblasti pro VTE byly vymezeny s odstupem alespoň 500 m od obytné zástavby s ohledem na snížení rizik pro obyvatele. V případě, že by záměr nesplňoval zákonné hygienické limity (nařízení vlády č. 272/2011 Sb., o ochraně zdraví před nepříznivými účinky hluku a vibrací) a další požadavky vyplývající z příslušných právních předpisů (např. požární bezpečnost) a současně podmínky v územním opatření, nemůže být povolen. Pro nízkofrekvenční zvuk a infrazvuk z VTE studie nenašly konzistentní důkazy spojující tyto frekvence s významným obtěžováním nebo přímými zdravotními účinky nad rámec normálních hladin zvuku. Projevuje se spíše nocebo efekt (problémy způsobuje očekávání hlukových vlivů, nikoliv vlivy samotné). V souvisejících územních opatření jsou stanoveny podmínky, které zajišťují ochranu protierozních opatření, funkčních melioračních zařízení, vodních toků a ploch a rovněž omezující možné terénní úpravy. Vzhledem k charakteru a rozsahu potenciálních záměrů se při naplnění podmínek nepředpokládá realizace v takovém rozsahu, který by mohl významně ovlivnit vodní režim v rámci akceleračních oblastí. Narušení systému podzemních vod se s ohledem na mělké založení převažující většiny VTE (do cca 5 m) a malou plochu narušení podloží (cca 20x20m) rovněž nepředpokládá. V souladu s požadavky vodního zákona se v rámci procesu povolování záměru bude vyjadřovat vodoprávní úřad. Konkrétní řešení dopravní infrastruktury v území nelze předjímat a bude řešeno v rámci navazujícího řízení o povolení záměru dle stavebního zákona. Přístupové komunikace a doprava v

Poř.č.	Připomínkové místo	Číslo jednací	Článek	AO	Připomínka	Vyhodnocení
						rámci stavby budou řešeny v rámci projektové přípravy a řízení o povolení záměru. Přesné trasování liniové dopravní infrastruktury nelze předjímat. Z hlediska budoucího umístění konkrétních staveb a infrastruktury zůstávají nedotčena a plně platná ustanovení obecně závazných právních předpisů (zejména zákona o pozemních komunikacích). Vymezení akceleračních oblastí v blízkém okolí dopravní infrastruktury nebo na ní vyplývá z § 4 odst. 3 ZOZE. Podmínky pro fázi výstavby budou stanoveny v navazujícím řízení podle stavebního zákona.
5244.	Kulhánková Katja Birgit	MMR-41334-2026-81	99czp	AOV62	Věc: Připomínka k Návrhu Zrněny č. 2 Územního rozvojového plánu a k Návrhu územního opatření k akcelerační oblasti AOV62 Střížovice **II. Předmět připomínky** jako obyvatel obce Netunice, která přímo sousedi s navrhovanou akcelerační oblasti AOV62 Střížovice vymezenou pro rozvoj větrné energie, uplatňuji tímto připomínku proti Návrhu Změny č. 2 Územního rozvojového plánu (ÚRP) a proti souvisejícímu Návrhu územního opatřeni pro tuto lokalitu. **Navrhuji vyjmout oblast AOV62 Střížovice z Návrhu Změny č. 2 ÚRP.** **III. Odůvodněni připomínky** Vymezeni této oblasti považuji za nepřípustný zásah do svých práv a kvality života z následujících důvodů: ○ **Snížení tržní hodnoty nemovitostí:** Realizace větrného parku v těsné blízkosti obce Netunice povede k prokazatelnému poklesu ceny nemovitostí. Odborné studie (např. RWl, 2019) uvádějí u domů v blízkosti turbín pokles hodnoty o **7—12 %**. Tento fakt představuje přímou majetkovou újmu vlastníků. ○ **Zásadní změna krajinného rázu a vizuální dominance:** Vzhledem k plánovaným parametrům moderních turbín, jejichž celková výška dosahuje **200 až 250 metrů** a průměr rotoru činí až **175 metrů**, dojde k totální destrukci stávajícího krajinného rázu v okolí Netunic. Takto dimenzované technické struktury jsou v přímém nepoměru k měřítku okolní zástavby i přírodních prvků. Vytvoří agresivní dominantu, která potlačí horizonty a historickou siluetu obce, což je v rozporu se zájmem na ochraně krajinného rázu dle zákona o ochraně přírody a krajiny. ○ **Hlučnost a nízkofrekvenční vibrace:** Provoz moderních turbín produkuje aerodynamický hluk a infrazvuk, který je v tichém venkovském prostředí silně rušivý a může vyvolávat poruchy spánku a psychickou nepohodu. Nová studie z Mainze s názvem Významně zvýšený výzkyt srdečního selhání a arytmii v obcích s výrazným rozšířením větrné energie" prokazuje masivně zvýšené riziko poškození srdce. Epidemiolická studie Univerzitní lékařské kliniky v Mohuči, prezentovaná na 132. kongresu Německé společnosti pro interní medicínu v dubnu 2026 poskytuje důkazy z reálného světa. ○ **Stroboskopický efekt a rozsah rotačních stínů v kontextu evropských standardů:** Extrémní rozměry lopatek (délka jedné lopatky až **87 metrů**) a celková výška strojů (až **250 metrů**) zásadně zvětšuji plochu zasaženou tzv. stroboskopickým efektem. V ranních a večerních hodinách budou tyto obří rotující stíny (o ploše přes **24 000 m²** na jeden stroj) zasahovat hluboko do zastavěného území obce Netunice. Tato pravidelná vizuální imise představuje pro obyvatele neúměrnou psychickou zátěž prokazatelně vyvolávající úzkostné stavy a migrény. Upozorňujeme, že v sousedním **Bavorsku**, které má s provozem větrných elektráren (VTE) dlouholeté zkušenosti, je pro ochranu obyvatel před těmito vlivy uplatňováno v zákoně **Bayerische Bauordnung (Art. 82)** pravidlo **10H**. To stanovuje minimální vzdálenost od obydli na desetinásobek celkové výšky stroje. v případě akcelerační zóny **AOV62 Střížovice** by tato bezpečná vzdálenost musela činit **2 500 metrů**. Navržený plán Ministerstva pro místní rozvoj tento	**Akceptováno částečně.** Akcelerační oblast AOV62 Střížovice, byla oproti původnímu návrhu zmenšena. Vymezení akcelerační oblasti v ÚRP nezakládá možnost vyvlastnění ani právo na výstavbu VTE a nevylučuje jiné využití území. Nebylo prokázáno, že by instalace VTE měla významný negativní vliv na cenu nemovitostí či provádění investic. Lokální dopady na cenu nemovitostí konkrétních záměrů nelze posuzovat na koncepční úrovni při vymezování akceleračních oblastí v ÚRP. Jedním z podkladů pro zpracování Z2 ÚRP byl dokument Akcelerační oblasti, předvýběr ploch k výstavbě VTE, Screening území ČR z hlediska ochrany krajinného rázu (Roman Bukáček, Simona Vondráčková, 2025). Při vymezování akceleračních oblastí byl krajinný ráz dále prověřován, a to s ohledem na hodnoty území. Vlivy na krajinný ráz pak byly dále vyhodnoceny v rámci VVURÚ, a to jak z hlediska navrhovaného souboru akceleračních oblastí jako celku, tak pro jednotlivá území v kartách akceleračních oblastí, které obsahují i mapy viditelnosti (Příloha SEA). Podmínky v územních opatřeních pak dále omezují barevné řešení doprovodných staveb a rozsah trvalých terénních úprav. Při vymezení akceleračních oblastí nelze předjímat konkrétní technické parametry či přesné umístění záměrů OZE. Obavy z negativních vlivů hluku a stroboskopického efektu řeší podmínky stanovené ve všech územních opatřeních pro akcelerační oblasti pro VTE, které ukládají zpracování hlukové studie, studie působení stroboskopického efektu, včetně minimalizace shadow flicker efektu, a také omezují světelné zatížení. Akcelerační oblasti pro VTE byly vymezeny s odstupem alespoň 500 m od obytné zástavby s ohledem na snížení rizik pro obyvatele. V případě, že by záměr nesplňoval zákonné hygienické limity (nařízení vlády č. 272/2011 Sb., o ochraně zdraví před nepříznivými účinky hluku a vibrací) a další požadavky vyplývající z příslušných právních předpisů (např. požární bezpečnost) a současně podmínky v územním opatření, nemůže být povolen.

Poř.č.	Připomínkové místo	Číslo jednací	Článek	AO	Připomínka	Vyhodnocení
					osvědčený standard ochrany zdraví a majetkových práv občanů Netunic zcela ignoruje, přestože se jedná o technicky srovnatelné stavby v podobném typu krajiny. ○ **Ochrana podzemních vod:** Rozsáhlé betonové základy věží a hloubení mohou nevratně narušit hydrogeologické poměry v území, což představuje riziko pro stabilitu zdrojů pitné vody, na kterých je naše obec závislá. ○ **Zátěž během výstavby:** výstavba vyvolá neúměrné zvýšení dopravy těžké techniky, což povede k prachu, nadměrnému hluku a devastaci místních komunikaci, které nejsou na takové zatížení dimenzovány. **IV. Závěr** Z výše uvedených důvodů žádám, aby Ministerstvo pro místní rozvoj jako pořizovatel zohlednilo tyto připomínky a **lokalitu AOV62 Střížovice z návrhu odstranilo**. Ponechání této oblasti v plánu by znamenalo nepřiměřenou zátěž pro obyvatele obce Netunice.	Pro nízkofrekvenční zvuk a infrazvuk z VTE studie nenašly konzistentní důkazy spojující tyto frekvence s významným obtěžováním nebo přímými zdravotními účinky nad rámec normálních hladin zvuku. Projevuje se spíše nocebo efekt (problémy způsobuje očekávání hlukových vlivů, nikoliv vlivy samotné). V souvisejících územních opatření jsou stanoveny podmínky, které zajišťují ochranu protierozních opatření, funkčních melioračních zařízení, vodních toků a ploch a rovněž omezující možné terénní úpravy. Vzhledem k charakteru a rozsahu potenciálních záměrů se při naplnění podmínek nepředpokládá realizace v takovém rozsahu, který by mohl významně ovlivnit vodní režim v rámci akceleračních oblastí. Narušení systému podzemních vod se s ohledem na mělké založení převažující většiny VTE (do cca 5 m) a malou plochu narušení podloží (cca 20x20m) rovněž nepředpokládá. V souladu s požadavky vodního zákona se v rámci procesu povolování záměru bude vyjadřovat vodoprávní úřad. Konkrétní řešení dopravní infrastruktury v území nelze předjímat a bude řešeno v rámci navazujícího řízení o povolení záměru dle stavebního zákona. Přístupové komunikace a doprava v rámci stavby budou řešeny v rámci projektové přípravy a řízení o povolení záměru. Přesné trasování liniové dopravní infrastruktury nelze předjímat. Z hlediska budoucího umístění konkrétních staveb a infrastruktury zůstávají nedotčena a plně platná ustanovení obecně závazných právních předpisů (zejména zákona o pozemních komunikacích). Vymezení akceleračních oblastí v blízkém okolí dopravní infrastruktury nebo na ní vyplývá z § 4 odst. 3 ZOZE. Podmínky pro fázi výstavby budou stanoveny v navazujícím řízení podle stavebního zákona.
5245.	Březová Petra	MMR-41335-2026-81	99czzq	AOV95	**Věc: Připomínka k návrhu Změny č. 2 Územního rozvojového plánu ČR** **Podávám připomínku k návrhu akcelerační oblasti pro větrné elektrárny AOV95 Kocléřov**, která zasahuje především území obcí Vítězná, Chotěvice a Pilníkov. **Nesouhlasím s vytvořením oblasti AOV95 Kocléřov a požaduji její vyloučeni z návrhu Změny č. 2 Územního rozvojového plánu ČR** a to z následujících důvodu:	**Neakceptováno.** Vymezení akcelerační oblasti AOV95 Kocléřov proběhlo na základě biologického posouzení konkrétního navrhovaného území podle § 11 odst. 3 resp. 4 zákona č. 249/2025 Sb. (ZOZE), jehož výsledky spolu s výsledky vyhodnocení vlivů na životní prostředí (SEA/VVURÚ, Příloha 5 k Změně č. 2 ÚRP) byly zapracovány do návrhu; oblasti, u nichž autorizované osoby identifikovaly významné negativní nebo kumulativní vlivy, byly ze Změny č. 2 ÚRP vyloučeny (odůvodnění Změny č. 2 ÚRP, odst. 32). Pro výběr ploch byl využit i podklad mapující citlivost ptáků vůči VTE zpracovaný Českou společností ornitologickou; území s extrémním a vysokým kolizním rizikem do akceleračních oblastí pokud možno zahrnuta nebyla. Výsledky biologického posouzení byly zapracovány do podmínek územních opatření (ochrana biotopů, biologický dozor, monitoring mortality ptáků,

Poř.č.	Připomínkové místo	Číslo jednací	Článek	AO	Připomínka	Vyhodnocení
					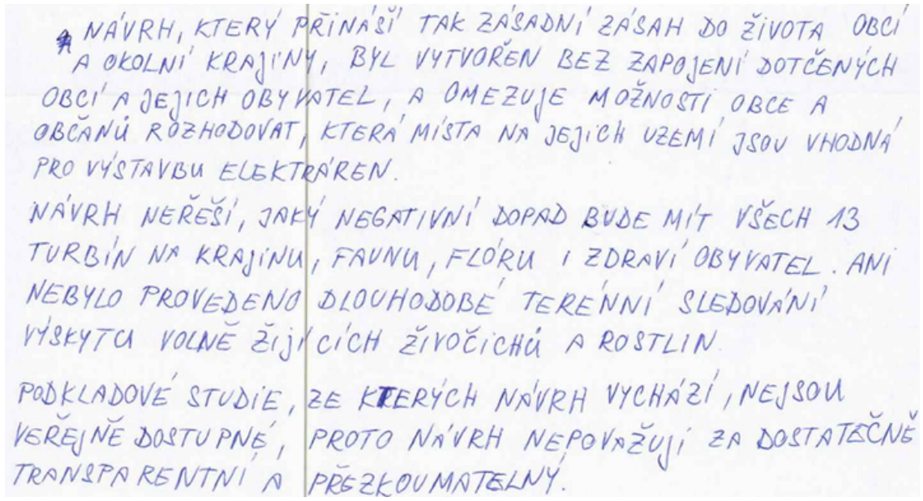	detekční systémy, selektivní odstávky). Nebyly identifikovány významné negativní vlivy, které by bránily vymezení AOV95. Vlivy návrhu na životní prostředí, faunu, flóru a zdraví obyvatel byly posouzeny na úrovni koncepce v rámci VVURÚ. Konkrétní záměry se nadále povolují v souladu se stavebním zákonem za podmínek stanovených v územním opatření. Územní plánování na celostátní úrovni je výkonem státní správy; jeho výsledky nepodléhají schválení orgány územních samosprávných celků. Vymezení akcelerační oblasti v ÚRP nezakládá právo na výstavbu VTE, ani neomezuje hospodaření vlastníků pozemků nad rámec podmínek stanovených v územním opatření.
5246.	Bříza Matěj	MMR-41336-2026-81	99czzq	AOV95	**Věc: Připomínka k návrhu Změny č. 2 Územního rozvojového plánu ČR** **Podávám připomínku k návrhu akcelerační oblasti pro větrné elektrárny AOV95 Kocléřov**, která zasahuje především území obcí Vítězná, Chotěvice a Pilníkov. **Nesouhlasím s vytvořením oblasti AOV95 Kocléřov a požaduji její vyloučeni z návrhu Změny č. 2 Územního rozvojového plánu ČR** a to z následujících důvodu: 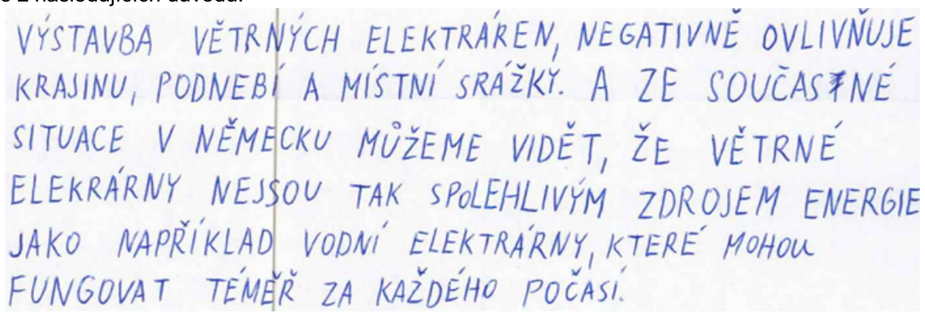	**Neakceptováno.** Vymezení akcelerační oblasti AOV95 Kocléřov proběhlo na základě biologického posouzení konkrétního navrhovaného území podle § 11 odst. 3 resp. 4 zákona č. 249/2025 Sb. (ZOZE), jehož výsledky spolu s výsledky vyhodnocení vlivů na životní prostředí (SEA/VVURÚ, Příloha 5 k Změně č. 2 ÚRP) byly zapracovány do návrhu; oblasti, u nichž autorizované osoby identifikovaly významné negativní nebo kumulativní vlivy, byly ze Změny č. 2 ÚRP vyloučeny (odůvodnění Změny č. 2 ÚRP, odst. 32). Nebyly identifikovány významné negativní vlivy, které by bránily vymezení AOV95. Jedním z podkladů pro zpracování Z2 ÚRP byl dokument Akcelerační oblasti, předvýběr ploch k výstavbě VTE, Screening území ČR z hlediska ochrany krajinného rázu (Roman Bukáček, Simona Vondráčková, 2025). Při vymezování akceleračních oblastí byl krajinný ráz dále prověřován, a to s ohledem na hodnoty území. Vlivy na krajinný ráz pak byly dále vyhodnoceny v rámci VVURÚ, a to jak z hlediska navrhovaného souboru akceleračních oblastí jako celku, tak pro jednotlivá území v kartách akceleračních oblastí, které obsahují i mapy viditelnosti (Příloha SEA). Podmínky v územních opatřeních pak dále omezují barevné řešení doprovodných staveb a rozsah trvalých terénních úprav. V rámci souvisejících územních opatření jsou stanoveny podmínky, které zajišťují ochranu protierozních opatření, funkčních meliorační zařízení, vodních toků a ploch a rovněž omezující možné terénní úpravy. Vzhledem k charakteru a rozsahu potenciálních záměrů se při naplnění podmínek nepředpokládá realizace zpevněných ploch v takovém rozsahu, který by mohl významně ovlivnit vodní režim v rámci

Poř.č.	Připomínkové místo	Číslo jednací	Článek	AO	Připomínka	Vyhodnocení
						akceleračních oblastí. Významné ovlivnění mikroklimatu u FVE ani VTE se nepředpokládá. Posouzení vhodnosti konkrétní technologie z hlediska spolehlivosti a energetické efektivity je úlohou investorů a orgánů povolujících záměr, nikoliv nástrojem územně plánovací dokumentace; analýza větrného potenciálu byla vstupním podkladem při přípravě návrhu akceleračních oblastí.
5247.	Bříza Petr	MMR-41337-2026-81	99czzq	AOV95	**Věc: Připomínka k návrhu Změny č. 2 Územního rozvojového plánu ČR** **Podávám připomínku k návrhu akcelerační oblasti pro větrné elektrárny AOV95 Kocléřov**, která zasahuje především území obcí Vítězná, Chotěvice a Pilníkov. **Nesouhlasím s vytvořením oblasti AOV95 Kocléřov a požaduji její vyloučeni z návrhu Změny č. 2 Územního rozvojového plánu ČR** a to z následujících důvodu: 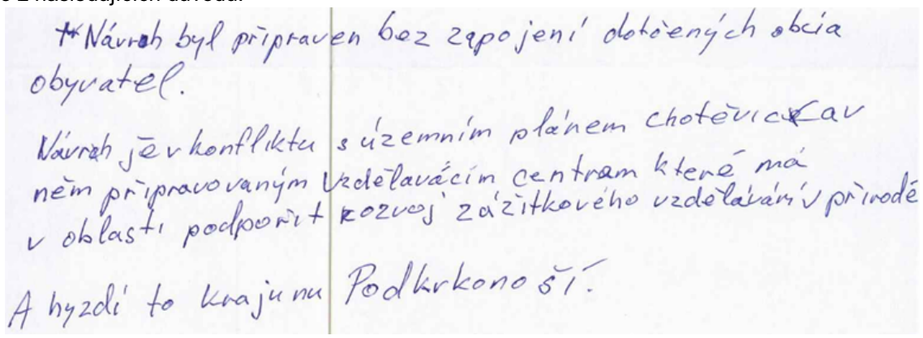 	**Neakceptováno.** Návrh Z2 ÚRP byl projednán s obcemi a veřejností v rámci veřejného projednání. Procesy územního plánování, které byly při pořizování Z2 ÚRP respektovány, jsou dlouhodobě nastaveny stavebním zákonem tak, aby byly v souladu s legislativou EU, včetně Aarhuské úmluvy atd. ÚRP je celostátní dokument územního plánování vydávaný vládou ČR jako opatření obecné povahy. ÚRP vymezuje plochy a koridory mezinárodního nebo celostátního významu. V hierarchii nástrojů územního plánování je nadřazen územně plánovací dokumentaci obcí a krajů. Obce a kraje jsou povinny uvést ÚPD do souladu s platným ÚRP dle ustanovení stavebního zákona. ÚRP neumisťuje záměry obnovitelných zdrojů energie v území, povolení těchto záměrů je předmětem navazujícího řízení. Celostátně významná území s vysokým turistickým potenciálem byla posouzena; v případech, kdy analýza prokázala negativní vliv, akcelerační oblasti vymezeny nebyly. Vymezením akcelerační oblasti není cestovní ruch a rekreace dotčena. Jedním z podkladů pro zpracování Z2 ÚRP byl dokument Akcelerační oblasti, předvýběr ploch k výstavbě VTE, Screening území ČR z hlediska ochrany krajinného rázu (Roman Bukáček, Simona Vondráčková, 2025). Při vymezování akceleračních oblastí byl krajinný ráz dále prověřován, a to s ohledem na hodnoty území. Vlivy na krajinný ráz pak byly dále vyhodnoceny v rámci VVURÚ, a to jak z hlediska navrhovaného souboru akceleračních oblastí jako celku, tak pro jednotlivá území v kartách akceleračních oblastí, které obsahují i mapy viditelnosti (Příloha SEA). Podmínky v územních opatřeních pak dále omezují barevné řešení doprovodných staveb a rozsah trvalých terénních úprav.
5248.	Březová Kateřina	MMR-41338-2026-81	99czzq	AOV95	**Věc: Připomínka k návrhu Změny č. 2 Územního rozvojového plánu ČR** **Podávám připomínku k návrhu akcelerační oblasti pro větrné elektrárny AOV95 Kocléřov**, která zasahuje především území obcí Vítězná, Chotěvice a Pilníkov. **Nesouhlasím s vytvořením oblasti AOV95 Kocléřov a požaduji její vyloučeni z návrhu Změny č. 2 Územního rozvojového plánu ČR** a to z následujících důvodu:	**Neakceptováno.** ÚRP je celostátní dokument územního plánování vydávaný vládou ČR jako opatření obecné povahy. ÚRP vymezuje plochy a koridory mezinárodního nebo celostátního významu. V hierarchii nástrojů územního plánování je nadřazen územně plánovací dokumentaci obcí a krajů. Obce a kraje jsou povinny

Poř.č.	Připomínkové místo	Číslo jednací	Článek	AO	Připomínka	Vyhodnocení
					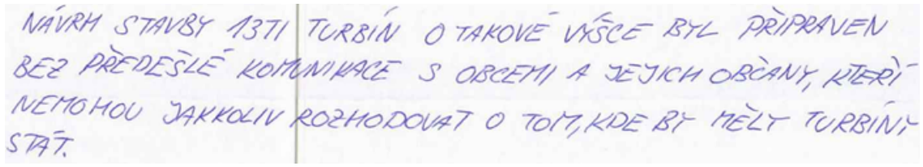	uvést ÚPD do souladu s platným ÚRP dle ustanovení stavebního zákona. ÚRP neumisťuje záměry obnovitelných zdrojů energie v území, povolení těchto záměrů je předmětem navazujícího řízení. Akcelerační oblast AOV95 – Kocléřov zůstává součástí návrhu Z2 ÚRP. Celostátní územní plánování je výkonem státní správy a jeho výstupy nepodléhají schválení orgány územní samosprávy; ústavou zaručená práva obcí na samosprávu ve vlastních záležitostech tím nejsou dotčena.
5249.	Skalský Miroslav	MMR-41339-2026-81	99czzq	AOV95	**Věc: Připomínka k návrhu Změny č. 2 Územního rozvojového plánu ČR** **Podávám připomínku k návrhu akcelerační oblasti pro větrné elektrárny AOV95 Kocléřov**, která zasahuje především území obcí Vítězná, Chotěvice a Pilníkov. **Nesouhlasím s vytvořením oblasti AOV95 Kocléřov a požaduji její vyloučeni z návrhu Změny č. 2 Územního rozvojového plánu ČR** a to z následujících důvodu: 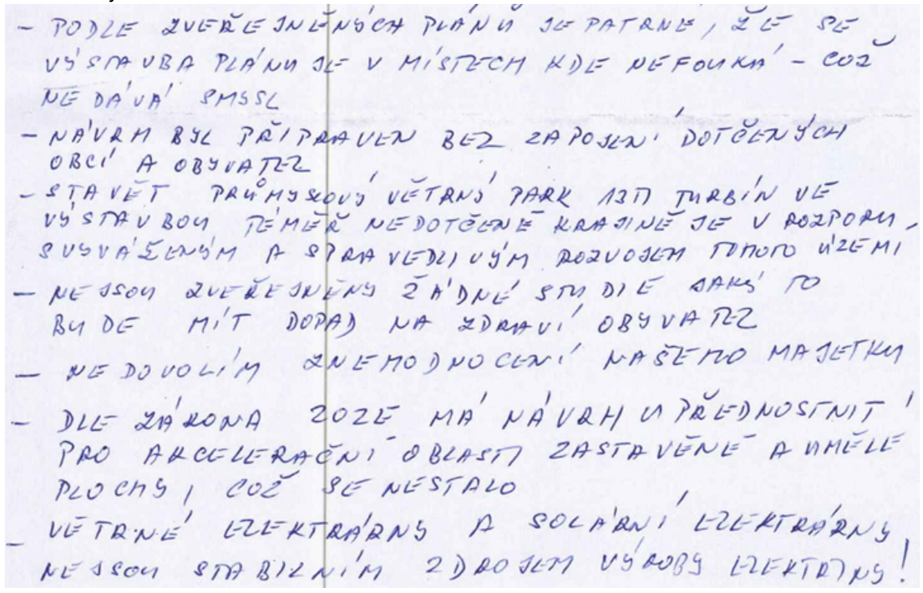	**Neakceptováno.** Návrh Z2 ÚRP byl projednán s obcemi a veřejností v rámci veřejného projednání. Procesy územního plánování, které byly při pořizování Z2 ÚRP respektovány, jsou dlouhodobě nastaveny stavebním zákonem tak, aby byly v souladu s legislativou EU, včetně Aarhuské úmluvy atd. ÚRP je celostátní dokument územního plánování vydávaný vládou ČR jako opatření obecné povahy. ÚRP vymezuje plochy a koridory mezinárodního nebo celostátního významu. V hierarchii nástrojů územního plánování je nadřazen územně plánovací dokumentaci obcí a krajů. Obce a kraje jsou povinny uvést ÚPD do souladu s platným ÚRP dle ustanovení stavebního zákona. ÚRP neumisťuje záměry obnovitelných zdrojů energie v území, povolení těchto záměrů je předmětem navazujícího řízení. Vymezení akcelerační oblasti v ÚRP nezakládá možnost vyvlastnění ani právo na výstavbu VTE a nevylučuje jiné využití území. Nebylo prokázáno, že by instalace VTE měla významný negativní vliv na cenu nemovitostí či provádění investic. Lokální dopady na cenu nemovitostí konkrétních záměrů nelze posuzovat na koncepční úrovni při vymezování akceleračních oblastí v ÚRP. Jedním z podkladů pro zpracování Z2 ÚRP byl dokument Akcelerační oblasti, předvýběr ploch k výstavbě VTE, Screening území ČR z hlediska ochrany krajinného rázu (Roman Bukáček, Simona Vondráčková, 2025). Při vymezování akceleračních oblastí byl krajinný ráz dále prověřován, a to s ohledem na hodnoty území. Vlivy na krajinný ráz pak byly dále vyhodnoceny v rámci VVURÚ, a to jak z hlediska navrhovaného souboru akceleračních oblastí jako celku, tak pro jednotlivá území v kartách akceleračních oblastí, které obsahují i mapy viditelnosti (Příloha SEA). Podmínky v územních opatřeních pak dále omezují barevné řešení doprovodných staveb a rozsah trvalých terénních úprav. Posouzení vhodnosti konkrétní technologie z hlediska spolehlivosti a energetické efektivity je úlohou investorů a

Poř.č.	Připomínkové místo	Číslo jednací	Článek	AO	Připomínka	Vyhodnocení
						orgánů povolujících záměr, nikoliv nástrojem územně plánovací dokumentace; analýza větrného potenciálu byla vstupním podkladem při přípravě návrhu akceleračních oblastí.
5250.	Skalská Jana	MMR-41340-2026-81	99czzq	AOV95	**Věc: Připomínka k návrhu Změny č. 2 Územního rozvojového plánu ČR** **Podávám připomínku k návrhu akcelerační oblasti pro větrné elektrárny AOV95 Kocléřov**, která zasahuje především území obcí Vítězná, Chotěvice a Pilníkov. **Nesouhlasím s vytvořením oblasti AOV95 Kocléřov a požaduji její vyloučeni z návrhu Změny č. 2 Územního rozvojového plánu ČR** a to z následujících důvodu: 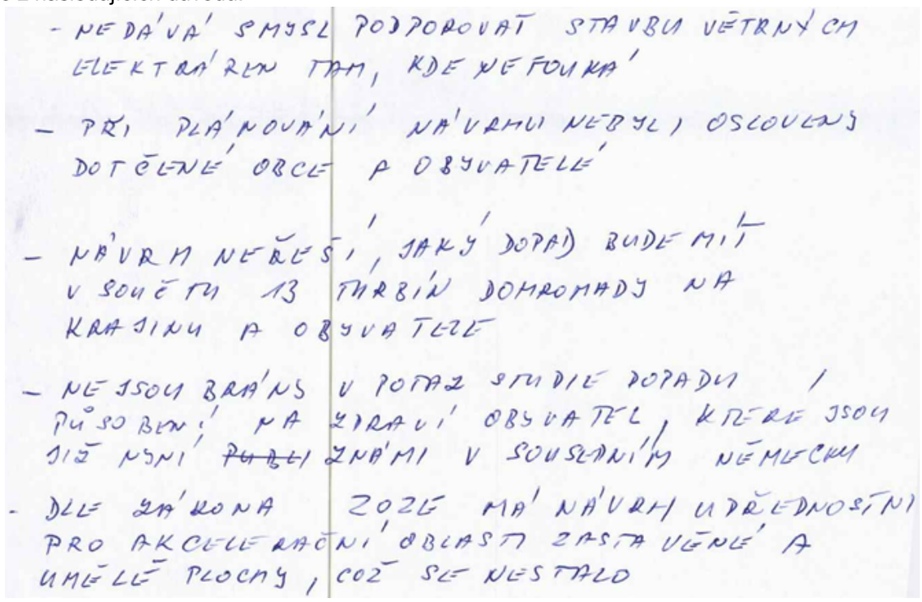 - NEDÁVÁ SMYSL PODPOROVAT STAVBU VĚTRNÝCH ELEKTRÁREN TAM, KDE NEFOUKÁ - PŘI PLÁNOVÁNÍ NÁVRHU NEBYLI OSLOVENI DOTČENÉ OBCE A OBYVATELÉ - NÁVRH NEŘEŠÍ, JAKÝ DOPAD BUDE MÍT V SOUČTU 13 TURBÍN DOHROMADY NA KRAJINU A OBYVATELE - NEJSOU BRÁNS V POTAZ STUDIE DOPADU / PŮSOBENÍ NA ZDRAVÍ OBYVATEL, KTERÉ JSOU JIŽ NYNÍ ~~PLATNÍ~~ ZNÁMI V SOUSEDNÍM NĚMECKU - DLE ZÁKONA ZOZE MÁ NÁVRH UDRŽITELNOSTNÍ PRO AKCELERAČNÍ OBLASTI ZASTAVĚNÉ A UMĚLÉ PLOCHY, COŽ SE NESTALO	**Neakceptováno.** Akcelerační oblast AOV95 – Kocléřov zůstává součástí návrhu Z2 ÚRP. Vymezení akceleračních oblastí proběhlo na základě biologických posouzení konkrétních navrhovaných území, jejichž výsledky spolu s výsledky vyhodnocení vlivů na životní prostředí (SEA/VVURÚ, Příloha 5 k Z2 ÚRP) byly zapracovány do návrhu Z2 ÚRP; oblasti, u nichž autorizované osoby identifikovaly významné negativní nebo kumulativní vlivy, byly ze Z2 ÚRP vyloučeny (odůvodnění Z2 ÚRP, odst. 32). Kumulativní a synergické vlivy byly posuzovány v rámci SEA/VVURÚ; jejich výsledky byly promítnuty do vymezení akceleračních oblastí a podmínek územních opatření. Celostátní územní plánování je výkonem státní správy a jeho výstupy nepodléhají schválení orgány územní samosprávy; ústavou zaručená práva obcí na samosprávu ve vlastních záležitostech tím nejsou dotčena. Posouzení vhodnosti konkrétní technologie z hlediska spolehlivosti a energetické efektivity je úlohou investorů a orgánů povolujících záměr, nikoliv nástrojem územně plánovací dokumentace; analýza větrného potenciálu byla vstupním podkladem při přípravě návrhu akceleračních oblastí. Při vymezování akceleračních oblastí byl zohledněn požadavek na umístění výroby OZE v typových lokalitách, zejména na degradovaných a brownfieldových plochách. Vymezení akceleračních oblastí pro VTE výhradně na brownfieldových plochách nebylo s ohledem na prostorové nároky technologie větrných elektráren a geografické podmínky větrnosti proveditelné. Osvobození vyplývá z čl. 16a odst. 3 směrnice RED III a bylo transponováno do § 28 ZOZE. Problematika krajinného rázu byla posuzována v rámci VVURÚ, a to jak z hlediska navrhovaného souboru akceleračních oblastí jako celku, tak pro jednotlivé oblasti v kartách akceleračních oblastí (viz příloha č. 2 vyhodnocení vlivů). Vliv na krajinný ráz byl jedním z důvodů, proč bylo 16 původně uvažovaných akceleračních oblastí z návrhu zcela vypuštěno a u 48 ze zbývajících 80 oblastí pro VTE byl snížen limit maximální výšky větrných elektráren.
5251.	Panzo Veronika	MMR-41342-2026-81	99cj	AOV26	**Věc: Připomínka k návrhu Změny č. 2 Územního rozvojového plánu a k Vyhodnocení vlivů na udržitelný rozvoj území v části vymezení akceleračních oblastí pro větrné elektrárny (AOV26)** vymezení území dotčeného námitkou:¨Akcelerační oblast č. AOV 26	**Akceptováno.** Akcelerační oblast AOV26 – Ralsko byla vypuštěna.

Poř.č.	Připomínkové místo	Číslo jednací	Článek	AO	Připomínka	Vyhodnocení
					Požaduji **vyřazení akcelerační oblasti č. AOV 26 z návrhu Změny Č.2 Územního rozvojového pLánu** uplatněním připomínek k návrhu Změny Č.2 Územního rozvojového plánu České republiky (dále jen URP ČR). Jsem vlastníkem pozemků, dotčených tímto návrhem Změny Č.2 URP ČR. Požadavek na úplné vyřazení akcelerační oblasti č. AOV 26 z návrhu Změny Č.2 URP čr odůvodňuji důvodnou obavou z negativního vlivu na složky životního prostředí, ekologickou stabilitu a krajinný ráz a kvalitu života. Dále shledávám rozpor s právními předpisy ČR a EU, návrh akcelerační oblasti je v území CHOPAV Česká křída. Rozpor se směrnicí RED III – **tato určuje umístěni akceleračních oblastí prioritně na uměle zastavěné plochy, dopravní infrastrukturu a její okolí, parkoviště, zemědělské podniky, skládky, průmyslové areály, doly, umělé vnitrozemské útvary, městské čistírny odpadních vod anebo znehodnocenou půdu, nevyužitelnou pro zemědělství.** Nedostatečné posouzení vlivu na životní prostředí (SEA/EIA). Nedostatečné vyhodnocení vlivu na vodní režim, zásoby pitné vody a nedostatečné posouzeni vlivu na krajinný ráz. Na základě dostupné dokumentace a dostupných podkladů nelze vyloučit: ○ Nepřiměřený zásah do krajinného rázu ○ Že akcelerační zóna je navrhována v rozporu se zákonem č. 249/2025 Sb. ○ Významně negativní vliv na kvalitu života v oblasti ○ Obtěžování hlukem, vizuální stres z míhání vrtuli ○ Pokles ceny nemovitosti ○ Negativní vliv na živočichy v okolí S ohledem na shora uvedené požaduji **úplné vyřazení akcelerační oblasti č. ADV 26 z návrhu Změny Č.2 URP ČR.**	
5252.	Pagáč Vladimír	MMR-41343-2026-81	99czzh	AOV84	**Věc: Připomínka k návrhu Změny č. 2 ÚRP** **Jméno a příjmení:** VLADIMÍR PAGÁČ	**Akceptováno.** Akcelerační oblast AOV84 – Doubravice byla vypuštěna.

Poř.č.	Připomínkové místo	Číslo jednací	Článek	AO	Připomínka	Vyhodnocení
					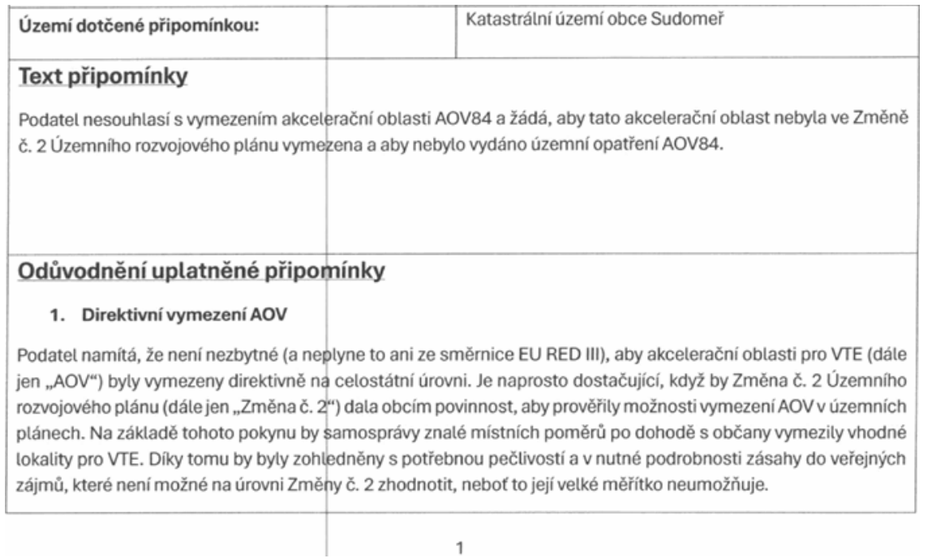 **2. Diskriminační vymezení AOV** Ve Změně č. 2 ÚRP není dostatečně vysvětleno, proč je třeba vymezit akcelerační oblasti právě tak, jak to činí Změna č. 2, jinými slovy není pochopitelné, proč právě počet AOV, se kterým Změna č. 2 počítá, povede ke splnění klimatických a energetických cílů a proč vymezeni jiné oblasti již není zapotřebí nebo proč by klimatické a energetické cíle nemohly být plněny i bez AOV84, když není ke splnění těchto cílů (které ani nejsou ve Změně č. 2 specifikovány) zapotřebí ani o jednu AOV více. Lokalita, kde je AOV84 přitom není nijak výjimečná z hlediska potenciálu pro VTE (nebo alespoň není ve Změně č. 2 přesvědčivě popsáno, proč se AOV84 svým větrným potenciálem tak výrazně odlišuje od dalších oblastí, kde AOV vymezeny nebyly). Lze tedy předpokládat, že existuji i jiné shodné oblasti, kde však z nejasných důvodů AOV nebyly vymezeny. To považuje podatel za diskriminační. Diskriminovány jsou i samosprávy, na jejichž území jsou AOV vymezeny. Vymezeni AOV totiž představuje jakousi stavební uzávěru, kdy obec nemůže v dotčeném území měnit územní plán podle svých potřeb, ale musí respektovat vymezenou AOV. vedle toho pak nebudou investoři VTE motivováni, aby s obci uzavřeli férovou plánovací smlouvu a poskytl obci a jejím občanům dostatečné kompenzace za negativní dopady provozu VTE. Záměry VTE povolované v AOV totiž budou protěžovány a jejich výstavba výrazně usnadněna. Tato diskriminace přímo ovlivňuje i občany samospráv. **3. Nedostatečné posouzení vlivů** Vymezeni AOV s největší pravděpodobností povede k tomu, že záměry VTE v nich umisťované budou upřednostňovány a nedojde už nikdy k řádnému posouzeni jejich negativních dopadů na životní prostředí, na zdraví a životy lidí. Proto by mělo být vyhodnocení vlivů Změny č. 2 a územního opatření pro AOV84 extrémně podrobné a kvalitní, prakticky na úrovni EIA. Překážkou pro takové podrobné posouzení je ale fakt, že je měřítko Územního rozvojového plánu příliš velké a neumožňuje skutečně posoudit dopady vymezeni AOV (jiné by to bylo na úrovni územního plánu, resp. v procesu EIA se znalostí konkrétního záměru). Vzhledem k tomu, že na vymezení akceleračních	

Poř.č.	Připomínkové místo	Číslo jednací	Článek	AO	Připomínka	Vyhodnocení
					oblasti naváže zrychlené a zjednodušené povolovací řízení před Dopravním a energetickým stavebním úřadem (DESÚ), v rámci kterého bude úřad prakticky pouze ověřovat, zda jsou záměry v souladu s vágními a nicneříkajícími podmínkami územního opatřeni AOV84. V souladu s těmito obecnými podmínkami ale budou téměř jakékoliv záměry, což znamená, že vlivy VTE realizovaných v AOV84 nebudou nikdy reálně posouzeny. Podatel se domnívá, že je nezbytné, aby všechny vlivy VTE byly skutečně a podrobně posouzeny. Vágní posouzení Změny č. 2 nebo územního opatřeni AOV84 je naprosto nedostatečné. Podatel se domnívá, že vadné posouzení dopadů VTE může mít nejen přímý vliv na jeho zdraví včetně psychické pohody, ale také to může ovlivnit socioekonomický rozvoj obce, ve které žije. Podatel ještě připomíná, že nedošlo ke kumulativnímu zhodnoceni vlivů v důsledku vymezeni tři AOV v těsné blízkosti (AOV82, AOV83 a AOV84). **4. Zanedbatelné pozitivní vlivy vymezení AO** V odůvodněni Změny č. 2 ani územního opatřeni není možné dohledat vyčíslení přínosu AOV84 pro snížení energetické závislosti anebo snížení produkce CO_2. Ve vyhodnocení vlivů územního opatření AOV84 se ale uvádí k pozitivním vlivům (přínosům) vymezení AOV a realizace VTE: *„Zanedbatelný až mírně pozitivní vliv k ochraně klimatu uplatnění AO se uplatní v globálním měřítku, tedy i z hlediska přeshraničního působení."* V dokumentaci Změny č. 2 a územního opatřeni je tedy přiznáno, že přínosy VTE realizovaných v AOV84 budou zanedbatelné, byť chybí konkrétní čísla. V takové situaci není pochopitelné, jak mohl zájem na vymezení AOV84 převážit nad ostatními konkrétně specifikovanými veřejnými zájmy, které naopak výstavba VTE ovlivni výrazně (byť to nekvalitně zpracované vyhodnoceni Změny č. 2 a územního opatření nepřiznává). Dále se ve vyhodnoceni územního opatření AOV84 uvádí: *„Vlivy na ovzduší v době výstavby zanedbatelné (prašnost při přesunu zemin, emise ze spalováni PHM, sekundární prašnost), v době provozu mírně pozitivní z důvodu náhrady spalovacích zdrojů při výrobě cl. energie.*" Vzhledem k tomu, že se ve vyhodnocení uvádí, že vliv AOV84 ha ochranu klimatu bude zanedbatelný, bude logicky zanedbatelný rozsah, ve kterém VTE realizované v AOV84 nahradí spalovací zdroje. Změna č. 2 ani územní opatření tento závěr nevyvrací, neobsahuji totiž vyčíslení toho, v jak velkém rozsahu VTE realizované vAOV84 nahradí spalovací zdroje a jaký přesně vliv bude mít tato náhrada na cíle sledované Změnou č. 2, tedy sníženi energetické závislosti ČR a sníženi produkce CO_2. je také třeba řádně vyhodnotit, proč těchto cílů nelze dosáhnout jinými způsoby (zvýšeni počtu bloků JEDU, popř. JETE, rozvoj vodíkové infrastruktury v souladu s Vodíkovou strategii ČR, větší důraz na rozvoj FVE). Proto ani blíže nespecifikovaná náhrada spalovacích zdrojů není důvod, proč by měl zájem na vymezeni AOV84 převážit nad jinými zájmy v území. **5. Výška VTE a rozloha AO** Ve Změně č. 2 ani v územním opatřeni pro AOV84 není vysvětleno, proč byla zvolena právě tato rozloha AO a proč má AOV právě tyto konkrétní Pranice a proč právě toto vymezeni AOV povede ke splněni cílů Změny č. 2. jinými slovy není vysvětleno, proč nemůže být AO vymezena jiným způsobem tak, aby kupř. byly VTE umisťovány v dostatečné vzdálenosti od zastavěného území a zastavitelných ploch podle územních plánů (min 1,5 km) a není porovnáno, zda toto jiné vymezení AOV třeba také nevedlo ke splnění cílů Změny č. 2. Podatel se domnívá, že to ale vzhledem k nespecifičnosti cílů Změny č. 2 není ani možné, proto by také vůbec neměla být AOV84 vymezena. **6. Hluková zátěž, vibrace a stroboskopický efekt** Podatel zásadně nesouhlasí s tím, že Změna č. 2 ani příslušné územní opatřeni vůbec neřeší negativní dopady hluku. Hluk totiž Změna č. 2 chápe jako normální integrální součást VTE, bez které to prostě nejde	

Poř.č.	Připomínkové místo	Číslo jednací	Článek	AO	Připomínka	Vyhodnocení
					a je třeba se s tím smířit. Tento přístup nejlépe demonstruje přirovnání hluku z VTE k v podstatě příjemnému „šumění lesa", které mohou zaregistrovat jen neurotické osoby. Podatel se proto domnívá, že hlukové vlivy nebyly zhodnoceny a skutečnosti to ani není možné bez znalosti konkrétního projektu. Podatel zdůrazňuje, že nepovažuje za dostatečné, aby byla hluková zátěž řešena až v hlukové studii zpracované investorem. Takový přístup není schopný zajistit reálnou ochranu lidského zdraví. Podatel dále nesouhlasí s tím, že vůbec nedošlo k posouzeni vlivů infrazvuku, nízkofrekvenčního hluku a vibraci, ačkoliv odborné studie upozorňují na rizika spojená s těmito doprovodnými jevy provozu VTE. Podatel se domnívá, že nebyl ani řádně zhodnocen vliv vibraci na nemovitosti. Stejně tak nebyl řádně posouzen z hlediska vlivů tzv. stroboskopický efekt, kdy se posouzení zejména nezaměřilo na obtěžující dopady stroboskopického efektu. **7. Vlivy na krajinný ráz** Větrné elektrárny mají zásadní vlivy na krajinný ráz. Ve Vyhodnocení vlivů územního opatřeni AOV84 se uvádí: *„Z analýzy viditelnosti vyplývá, že hodnocené území se vyznačuje mimořádně citlivým vztahem ke krajině CHKO Kokořínsko a k ikonické dominantě Bezdězu, přičemž současně obsahuje vysokou koncentraci kulturně-historických hodnot. V bezprostředním okolí se nachází hradiště Hradiště, kostel Narození Panny Marie, kostel sv. Václava s farou, kaple Nejsvětější Trojice a historická venkovská zástavba. Ve vzdálenosti do 2 km navazuji kostel povýšeni sv. Kříže, pivovar a zámek. V širším území do 5 km se uplatňují další významné památky, včetně hradu Houska, hradiště Hrádek, kostelů, sochařských děl a zříceniny kostela Nejsvětější Trojice. Ve vzdálenosti do 15 km se pak koncentrují zásadní dominanty širšího regionu, zejména areál hradu Bezděz, hrad Kokořín, hrad Michalovice, hradiště a rozsáhlý soubor sakrálních i světských staveb. Území je přímým kontaktním prostorem okrajů CHKO Kokořínsko a současně prostorem, v němž je nutné zachovat nerušené výhledy na Bezděz j jeho pozadí při pohledech z ještědského hřbetu v ose severovýchod-jihozápad. Zároveň je třeba respektovat obraz Mšena a scenérie Kokořínska jako celku. jde tedy o území kde se střetává vysoká koncentrace památek s mimořádně citlivým krajinným kontextem."* Jak je možné, že všechny tyto vlivy jsou hodnoceny jako zanedbatelné, když přitom VTE budou představovat novou dominantu, která jednoznačně výrazně ovlivni krajinu, to není ve Změně č. 2 ani v územním opatření vysvětleno. Vliv VTE na krajinný ráz bude mít ještě další dopady – již napořád bude hodnota krajinného rázu snížena, takže bude možné do území umisťovat i další záměry, které by jinak kvůli ochraně krajinného rázu nebyly přípustné. **8. Vlivy na zvířata** VTE velmi silně ovlivňuji jak ptáky a letouny, tak savce a hmyz, dokonce i obojživelníky aj. Vyhodnoceni územního opatření AOV84 však všechny tyto vlivy zlehčuje. Vyhodnocení proto nelze považovat za dostatečné. V území, kde má být AOV vymezena se nachází řada ptáků i letounů. jejich úmrtí ale Změna č. 2 chápe jako integrální a v podstatě běžnou součást provozu VTE, se kterou je třeba se smířit a příliš ji neřešit. Ve vztahu k ptákům územní opatřeni neobsahuje žádná reálná a funkční kompenzační opatření. V podstatě jen počítá s tím, že pro ochranu ptáků bude použito „vhodné technické řešeni". Tím se zřejmě myslí odpuzovače, ale není vůbec vysvětleno, v jaké míře tyto odpuzovače zamezí střetům ptáků s lopatkami	

Poř.č.	Připomínkové místo	Číslo jednací	Článek	AO	Připomínka	Vyhodnocení
					VTE. jiným opatřením má být zařízení, které zastaví roztočený rotor, ale ani zde není blíže popsáno, jak přesně bude zajištěno, aby tento mechanismus byl skutečně funkční. Jde-li o letouny, pak je opatřením k jejich ochraně monitoring provádění provozovatelem VTE. Takové opatřeni není vůbec schopno netopýry ochránit, ačkoliv právě netopýři jsou extrémně ohroženi VTE. Pro savce představují VTE především vizuální bariéru v území, čímž omezují jich migraci, a vedle toho je nepříznivě ovlivňují hlukové dopady provozu VTE a vibrace. Kromě toho VTE mohou poškoditi jejich biotopy, neboť ovlivňují lokální klima a tím i ekosystémy. Odůvodněni Změny č. 2 ani územního opatřeni nevysvětluje, proč dostala AOV84 přednost před ochranou zvířat. **9. Vlivy na vodní poměry a lokální klima** Ve vyhodnoceni vlivů Změny č. 2 ani územního opatřeni AOV84 není popsáno, jak byly hodnoceny vlivy VTE na l spodní vody a celkově na vodní poměry a na jejich možné změny v důsledku výstavby a provozu VTE. V době, kdy se celá ČR potýká s extrémními suchy a vody je stále méně, je třeba tuto otázku brát velmi vážně a rozhodně nelze pouze stroze konstatovat, že VTE mají přednost, „protože mají prostě přednost". Je totiž faktem, že VTE, zejména ty extrémně vysoké, mají železobetonové základy, které jsou schopny vodní poměry v krajině narušit. Pro VTE se také buduje infrastruktura, která také může narušit tok podzemní vody anebo snížit množství vody proudící do blízkých vodních toků nebo vodních zdrojů. výstavba VTE také odstraňuje ochranné vrstvy půdy a podloží, čímž činí podzemní vodu pod nimi zranitelnější vůči znečištění z úniků nebo rozlitých látek z vozidel nebo zařízeni použitých k jejich výstavbě a vůči únikům a látkám z turbín a související infrastruktury během provozu. Je také známo, že VTE velmi výrazně ovlivňuji klima ve svém okolí (negativně). jedná se především o dopady na teplotu zemského povrchu, fyzikálně-chemické vlastnosti půdy, rychlost větru, vlhkost a srážky. Větrné elektrárny na pevnině mají významný oteplovací vliv na teplotu zemského povrchu v noci. V důsledku zhoršování fyzikálně chemických vlastnosti půdy dochází k vysušováni lokalit nacházejících se u VTE. Půdní vlhkost navíc ovlivňuje rovnováhu ekosystému, což ohrožuje ekologickou stabilitu krajiny a některé druhy zvířat. Z vyhodnoceni územního opatření AOV84 ani Změny č. 2 jako celku ani z jejich odůvodněni není vůbec zřejmé, jak bylo s těmito fakty naloženo. **10. Vlivy na zemědělský půdní fond** Ve vyhodnoceni územního opatřeni se uvádí: *„Přítomnost ZPF ve všech třídách ochrany, převažuje zábor ve II. třídě ochrany. S ohledem na velmi nízký rozsah záborů ve vyšší třídě ochrany dále neřešeno. V případě VTE a doprovodných staveb (rozvoden, úložišť cl. energie, komunikací apod.) v AO je zábor pro zajištěni bezpečnosti hodnocení považován za trvalý. Uplatnění AO nebude mít vliv na ekologické funkce půdy."* Rozsah záborů je přitom následující:	

<table>
<tr><th>Poř.č.</th><th>Připomínkové místo</th><th>Číslo jednací</th><th>Článek</th><th>AO</th><th>Připomínka</th><th>Vyhodnocení</th></tr>
<tr><td></td><td></td><td></td><td></td><td></td><td>
<table>
<tr><th rowspan="2">Označení plochy / koridoru</th><th rowspan="2">Rozloha plochy / koridoru (ha)</th><th rowspan="2">Navržené využití</th><th rowspan="2">Odhad záboru (ha)</th><th colspan="5">Odhad záboru podle tříd ochrany (ha)</th><th rowspan="2">Odhad výměry záboru, na které bude provedena rekultivace na zemědělskou půdu (ha)</th></tr>
<tr><th>I.</th><th>II.</th><th>III.</th><th>IV.</th><th>V.</th></tr>
<tr><td>% zastoupení</td><td>100</td><td></td><td>81,19</td><td>14,98</td><td>49,07</td><td>13,65</td><td>1,84</td><td>1,65</td><td>0%</td></tr>
<tr><td>AOV84</td><td>803,4</td><td>VTE</td><td>4,57</td><td>0,84</td><td>2,76</td><td>0,77</td><td>0,10</td><td>0,09</td><td>0,00</td></tr>
</table>
Podle názoru podatele nelze považovat trvalé zničení více než 3,5 hektarů cenné půdy (tento odhad může být navíc podhodnocen) za něco, co není třeba řešit. Takové zdůvodněni záborů je bizarní a nedostačuje požadavkům v § 4 odst. 3 zákona č. 334/1992 Sb., o ochraně ZPF, kde se mj. uvádí, že zemědělskou půdu I. a II. třídy ochrany lze v územně plánovací dokumentaci určit k jinému než zemědělskému účelu nebo odejmout pouze v případech, kdy jiný veřejný zájem výrazně převažuje nad veřejným zájmem ochrany zemědělského půdního fondu.

Podatel se ze Změny č. 2 ani územního opatřeni AOV84 a jejich odůvodněni nedozvěděl, jak bylo doloženo, že výrazně převažuje veřejný zájem na realizaci VTE nad zájmem na ochraně cenných části ZPF. Nezjistil ani to, jak zábor ZPF přispěje k tomu, aby byly zmírněny dopady změny klimatu nebo aby byla zvýšena energetická

5

soběstačnosti ČR (a v jakém rozsahu se tak stane). Podatel také neví, proč není možné VTE realizovat jinde, kde by k záborům cenných půd nedošlo. Na uvedené otázky by měla Změna č. 2 odpovědět velmi přesně nebo akcelerační oblast nevymezovat a ponechat vše na územní plány a povolovací řízeni, kde budou moct být zábory skutečně podrobně posouzeny a vyhodnoceny.
</td><td></td></tr>
<tr><td>5253.</td><td>Landsinger Petr</td><td>MMR-41344-2026-81</td><td>99czzh</td><td>AOV84</td><td>
Věc: Připomínka k návrhu Změny č. 2 ÚRP

<table>
<tr><td>Jméno a příjmení:</td><td>PETR LANDSINGER</td></tr>
</table>
</td><td>Akceptováno.

Akcelerační oblast AOV84 – Doubravice byla vypuštěna.</td></tr>
</table>

Poř.č.	Připomínkové místo	Číslo jednací	Článek	AO	Připomínka	Vyhodnocení
					Území dotčené připomínkou: Katastrální území obce Sudoměř **Text připomínky** Podatel nesouhlasí s vymezením akcelerační oblasti AOV84 a žádá, aby tato akcelerační oblast nebyla ve Změně č. 2 Územního rozvojového plánu vymezena a aby nebylo vydáno územní opatření AOV84. **Odůvodnění uplatněné připomínky** 1. **Direktivní vymezení AOV** Podatel namítá, že není nezbytné (a neplyne to ani ze směrnice EU RED III), aby akcelerační oblasti pro VTE (dále jen „AOV“) byly vymezeny direktivně na celostátní úrovni. Je naprosto dostačující, když by Změna č. 2 Územního rozvojového plánu (dále jen „Změna č. 2“) dala obcím povinnost, aby prověřily možnosti vymezení AOV v územních plánech. Na základě tohoto pokynu by samosprávy znalé místních poměrů po dohodě s občany vymezily vhodné lokality pro VTE. Díky tomu by byly zohledněny s potřebnou pečlivostí a v nutné podrobnosti zásahy do veřejných zájmů, které není možné na úrovni Změny č. 2 zhodnotit, neboť to její velké měřítko neumožňuje. 1 **2. Diskriminační vymezení AOV** Ve Změně č. 2 ÚRP není dostatečně vysvětleno, proč je třeba vymezit akcelerační oblasti právě tak, jak to činí Změna č. 2, jinými slovy není pochopitelné, proč právě počet AOV, se kterým Změna č. 2 počítá, povede ke splnění klimatických a energetických cílů a proč vymezeni jiné oblasti již není zapotřebí nebo proč by klimatické a energetické cíle nemohly být plněny i bez AOV84, když není ke splnění těchto cílů (které ani nejsou ve Změně č. 2 specifikovány) zapotřebí ani o jednu AOV více. Lokalita, kde je AOV84 přitom není nijak výjimečná z hlediska potenciálu pro VTE (nebo alespoň není ve Změně č. 2 přesvědčivě popsáno, proč se AOV84 svým větrným potenciálem tak výrazně odlišuje od dalších oblastí, kde AOV vymezeny nebyly). Lze tedy předpokládat, že existuji i jiné shodné oblasti, kde však z nejasných důvodů AOV nebyly vymezeny. To považuje podatel za diskriminační. Diskriminovány jsou i samosprávy, na jejichž území jsou AOV vymezeny. Vymezeni AOV totiž představuje jakousi stavební uzávěru, kdy obec nemůže v dotčeném území měnit územní plán podle svých potřeb, ale musí respektovat vymezenou AOV. vedle toho pak nebudou investoři VTE motivováni, aby s obci uzavřeli férovou plánovací smlouvu a poskytl obci a jejím občanům dostatečné kompenzace za negativní dopady provozu VTE. Záměry VTE povolované v AOV totiž budou protěžovány a jejich výstavba výrazně usnadněna. Tato diskriminace přímo ovlivňuje i občany samospráv. **3. Nedostatečné posouzení vlivů** Vymezeni AOV s největší pravděpodobností povede k tomu, že záměry VTE v nich umisťované budou upřednostňovány a nedojde už nikdy k řádnému posouzeni jejich negativních dopadů na životní prostředí, na zdraví a životy lidí. Proto by mělo být vyhodnocení vlivů Změny č. 2 a územního opatření pro AOV84 extrémně podrobné a kvalitní, prakticky na úrovni EIA. Překážkou pro takové podrobné posouzení je ale fakt, že je měřítko Územního rozvojového plánu příliš velké a neumožňuje skutečně posoudit dopady vymezeni AOV (jiné by to bylo na úrovni územního plánu,	

Poř.č.	Připomínkové místo	Číslo jednací	Článek	AO	Připomínka	Vyhodnocení
					resp. v procesu EIA se znalostí konkrétního záměru). Vzhledem k tomu, že na vymezení akceleračních oblasti naváže zrychlené a zjednodušené povolovací řízení před Dopravním a energetickým stavebním úřadem (DESÚ), v rámci kterého bude úřad prakticky pouze ověřovat, zda jsou záměry v souladu s vágními a nicneříkajícími podmínkami územního opatřeni AOV84. V souladu s těmito obecnými podmínkami ale budou téměř jakékoliv záměry, což znamená, že vlivy VTE realizovaných v AOV84 nebudou nikdy reálně posouzeny. Podatel se domnívá, že je nezbytné, aby všechny vlivy VTE byly skutečně a podrobně posouzeny. Vágní posouzení Změny č. 2 nebo územního opatřeni AOV84 je naprosto nedostatečné. Podatel se domnívá, že vadné posouzení dopadů VTE může mít nejen přímý vliv na jeho zdraví včetně psychické pohody, ale také to může ovlivnit socioekonomický rozvoj obce, ve které žije. Podatel ještě připomíná, že nedošlo ke kumulativnímu zhodnoceni vlivů v důsledku vymezeni tři AOV v těsné blízkosti (AOV82, AOV83 a AOV84). **4. Zanedbatelné pozitivní vlivy vymezení AO** V odůvodněni Změny č. 2 ani územního opatřeni není možné dohledat vyčíslení přínosu AOV84 pro snížení energetické závislosti anebo snížení produkce CO_2. Ve vyhodnocení vlivů územního opatření AOV84 se ale uvádí k pozitivním vlivům (přínosům) vymezení AOV a realizace VTE: *„Zanedbatelný až mírně pozitivní vliv k ochraně klimatu uplatnění AO se uplatní v globálním měřítku, tedy i z hlediska přeshraničního působení."* V dokumentaci Změny č. 2 a územního opatřeni je tedy přiznáno, že přínosy VTE realizovaných v AOV84 budou zanedbatelné, byť chybí konkrétní čísla. V takové situaci není pochopitelné, jak mohl zájem na vymezení AOV84 převážit nad ostatními konkrétně specifikovanými veřejnými zájmy, které naopak výstavba VTE ovlivni výrazně (byť to nekvalitně zpracované vyhodnoceni Změny č. 2 a územního opatření nepřiznává). Dále se ve vyhodnoceni územního opatření AOV84 uvádí: *„Vlivy na ovzduší v době výstavby zanedbatelné (prašnost při přesunu zemin, emise ze spalováni PHM, sekundární prašnost), v době provozu mírně pozitivní z důvodu náhrady spalovacích zdrojů při výrobě cl. energie.*" Vzhledem k tomu, že se ve vyhodnocení uvádí, že vliv AOV84 ha ochranu klimatu bude zanedbatelný, bude logicky zanedbatelný rozsah, ve kterém VTE realizované v AOV84 nahradí spalovací zdroje. Změna č. 2 ani územní opatření tento závěr nevyvrací, neobsahuji totiž vyčíslení toho, v jak velkém rozsahu VTE realizované vAOV84 nahradí spalovací zdroje a jaký přesně vliv bude mít tato náhrada na cíle sledované Změnou č. 2, tedy sníženi energetické závislosti ČR a sníženi produkce CO_2. je také třeba řádně vyhodnotit, proč těchto cílů nelze dosáhnout jinými způsoby (zvýšeni počtu bloků JEDU, popř. JETE, rozvoj vodíkové infrastruktury v souladu s Vodíkovou strategii ČR, větší důraz na rozvoj FVE). Proto ani blíže nespecifikovaná náhrada spalovacích zdrojů není důvod, proč by měl zájem na vymezeni AOV84 převážit nad jinými zájmy v území. **5. Výška VTE a rozloha AO** Ve Změně č. 2 ani v územním opatřeni pro AOV84 není vysvětleno, proč byla zvolena právě tato rozloha AO a proč má AOV právě tyto konkrétní Pranice a proč právě toto vymezeni AOV povede ke splněni cílů Změny č. 2. jinými slovy není vysvětleno, proč nemůže být AO vymezena jiným způsobem tak, aby kupř. byly VTE umisťovány v dostatečné vzdálenosti od zastavěného území a zastavitelných ploch podle územních plánů (min 1,5 km) a není porovnáno, zda toto jiné vymezení AOV třeba také nevedlo ke splnění cílů Změny č. 2. Podatel se domnívá, že to ale vzhledem k nespecifičnosti cílů Změny č. 2 není ani možné, proto by také vůbec neměla být AOV84 vymezena. **6. Hluková zátěž, vibrace a stroboskopický efekt**	

Poř.č.	Připomínkové místo	Číslo jednací	Článek	AO	Připomínka	Vyhodnocení
					Podatel zásadně nesouhlasí s tím, že Změna č. 2 ani příslušné územní opatřeni vůbec neřeší negativní dopady hluku. Hluk totiž Změna č. 2 chápe jako normální integrální součást VTE, bez které to prostě nejde a je třeba se s tím smířit. Tento přístup nejlépe demonstruje přirovnání hluku z VTE k v podstatě příjemnému „šumění lesa", které mohou zaregistrovat jen neurotické osoby. Podatel se proto domnívá, že hlukové vlivy nebyly zhodnoceny a skutečnosti to ani není možné bez znalosti konkrétního projektu. Podatel zdůrazňuje, že nepovažuje za dostatečné, aby byla hluková zátěž řešena až v hlukové studii zpracované investorem. Takový přístup není schopný zajistit reálnou ochranu lidského zdraví. Podatel dále nesouhlasí s tím, že vůbec nedošlo k posouzeni vlivů infrazvuku, nízkofrekvenčního hluku a vibraci, ačkoliv odborné studie upozorňují na rizika spojená s těmito doprovodnými jevy provozu VTE. Podatel se domnívá, že nebyl ani řádně zhodnocen vliv vibraci na nemovitosti. Stejně tak nebyl řádně posouzen z hlediska vlivů tzv. stroboskopický efekt, kdy se posouzení zejména nezaměřilo na obtěžující dopady stroboskopického efektu. **7. Vlivy na krajinný ráz** Větrné elektrárny mají zásadní vlivy na krajinný ráz. Ve Vyhodnocení vlivů územního opatřeni AOV84 se uvádí: *„Z analýzy viditelnosti vyplývá, že hodnocené území se vyznačuje mimořádně citlivým vztahem ke krajině CHKO Kokořínsko a k ikonické dominantě Bezdězu, přičemž současně obsahuje vysokou koncentraci kulturně-historických hodnot. V bezprostředním okolí se nachází hradiště Hradiště, kostel Narození Panny Marie, kostel sv. Václava s farou, kaple Nejsvětější Trojice a historická venkovská zástavba. Ve vzdálenosti do 2 km navazuji kostel povýšeni sv. Kříže, pivovar a zámek. V širším území do 5 km se uplatňují další významné památky, včetně hradu Houska, hradiště Hrádek, kostelů, sochařských děl a zříceniny kostela Nejsvětější Trojice. Ve vzdálenosti do 15 km se pak koncentrují zásadní dominanty širšího regionu, zejména areál hradu Bezděz, hrad Kokořín, hrad Michalovice, hradiště a rozsáhlý soubor sakrálních i světských staveb. Území je přímým kontaktním prostorem okrajů CHKO Kokořínsko a současně prostorem, v němž je nutné zachovat nerušené výhledy na Bezděz j jeho pozadí při pohledech z ještědského hřbetu v ose severovýchod-jihozápad. Zároveň je třeba respektovat obraz Mšena a scenérie Kokořínska jako celku. jde tedy o území kde se střetává vysoká koncentrace památek s mimořádně citlivým krajinným kontextem."* Jak je možné, že všechny tyto vlivy jsou hodnoceny jako zanedbatelné, když přitom VTE budou představovat novou dominantu, která jednoznačně výrazně ovlivni krajinu, to není ve Změně č. 2 ani v územním opatření vysvětleno. Vliv VTE na krajinný ráz bude mít ještě další dopady – již napořád bude hodnota krajinného rázu snížena, takže bude možné do území umisťovat i další záměry, které by jinak kvůli ochraně krajinného rázu nebyly přípustné. **8. Vlivy na zvířata** VTE velmi silně ovlivňuji jak ptáky a letouny, tak savce a hmyz, dokonce i obojživelníky aj. Vyhodnoceni územního opatření AOV84 však všechny tyto vlivy zlehčuje. Vyhodnocení proto nelze považovat za dostatečné. V území, kde má být AOV vymezena se nachází řada ptáků i letounů. jejich úmrtí ale Změna č. 2 chápe jako integrální a v podstatě běžnou součást provozu VTE, se kterou je třeba se smířit a příliš ji neřešit. Ve vztahu k ptákům územní opatřeni neobsahuje žádná reálná a funkční kompenzační opatření. V podstatě jen počítá s tím, že pro ochranu ptáků bude použito „vhodné technické řešeni". Tím se zřejmě myslí	

Poř.č.	Připomínkové místo	Číslo jednací	Článek	AO	Připomínka	Vyhodnocení
					odpuzovače, ale není vůbec vysvětleno, v jaké míře tyto odpuzovače zamezí střetům ptáků s lopatkami VTE. jiným opatřením má být zařízení, které zastaví roztočený rotor, ale ani zde není blíže popsáno, jak přesně bude zajištěno, aby tento mechanismus byl skutečně funkční. Jde-li o letouny, pak je opatřením k jejich ochraně monitoring provádění provozovatelem VTE. Takové opatřeni není vůbec schopno netopýry ochránit, ačkoliv právě netopýři jsou extrémně ohroženi VTE. Pro savce představují VTE především vizuální bariéru v území, čímž omezují jich migraci, a vedle toho je nepříznivě ovlivňují hlukové dopady provozu VTE a vibrace. Kromě toho VTE mohou poškoditi jejich biotopy, neboť ovlivňují lokální klima a tím i ekosystémy. Odůvodněni Změny č. 2 ani územního opatřeni nevysvětluje, proč dostala AOV84 přednost před ochranou zvířat. **9. Vlivy na vodní poměry a lokální klima** Ve vyhodnoceni vlivů Změny č. 2 ani územního opatřeni AOV84 není popsáno, jak byly hodnoceny vlivy VTE na l spodní vody a celkově na vodní poměry a na jejich možné změny v důsledku výstavby a provozu VTE. V době, kdy se celá ČR potýká s extrémními suchy a vody je stále méně, je třeba tuto otázku brát velmi vážně a rozhodně nelze pouze stroze konstatovat, že VTE mají přednost, „protože mají prostě přednost". Je totiž faktem, že VTE, zejména ty extrémně vysoké, mají železobetonové základy, které jsou schopny vodní poměry v krajině narušit. Pro VTE se také buduje infrastruktura, která také může narušit tok podzemní vody anebo snížit množství vody proudící do blízkých vodních toků nebo vodních zdrojů. výstavba VTE také odstraňuje ochranné vrstvy půdy a podloží, čímž činí podzemní vodu pod nimi zranitelnější vůči znečištění z úniků nebo rozlitých látek z vozidel nebo zařízeni použitých k jejich výstavbě a vůči únikům a látkám z turbín a související infrastruktury během provozu. Je také známo, že VTE velmi výrazně ovlivňuji klima ve svém okolí (negativně). jedná se především o dopady na teplotu zemského povrchu, fyzikálně-chemické vlastnosti půdy, rychlost větru, vlhkost a srážky. Větrné elektrárny na pevnině mají významný oteplovací vliv na teplotu zemského povrchu v noci. V důsledku zhoršování fyzikálně chemických vlastnosti půdy dochází k vysušováni lokalit nacházejících se u VTE. Půdní vlhkost navíc ovlivňuje rovnováhu ekosystému, což ohrožuje ekologickou stabilitu krajiny a některé druhy zvířat. Z vyhodnoceni územního opatření AOV84 ani Změny č. 2 jako celku ani z jejich odůvodněni není vůbec zřejmé, jak bylo s těmito fakty naloženo. **10. Vlivy na zemědělský půdní fond** Ve vyhodnoceni územního opatřeni se uvádí: *„Přítomnost ZPF ve všech třídách ochrany, převažuje zábor ve II. třídě ochrany. S ohledem na velmi nízký rozsah záborů ve vyšší třídě ochrany dále neřešeno. V případě VTE a doprovodných staveb (rozvoden, úložišť cl. energie, komunikací apod.) v AO je zábor pro zajištěni bezpečnosti hodnocení považován za trvalý. Uplatnění AO nebude mít vliv na ekologické funkce půdy."* Rozsah záborů je přitom následující:	

Poř.č.	Připomínkové místo	Číslo jednací	Článek	AO	Připomínka	Vyhodnocení
					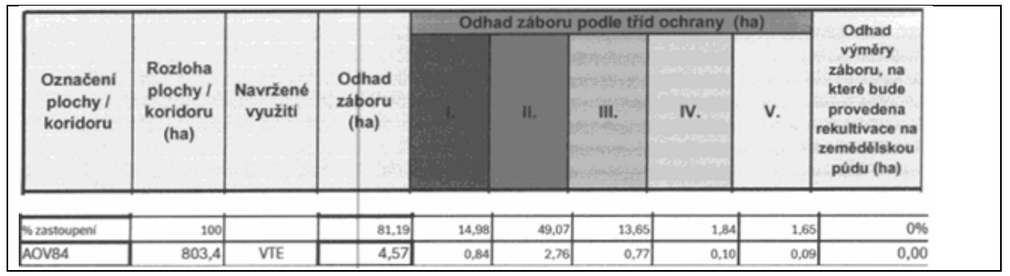 Podle názoru podatele nelze považovat trvalé zničení více než 3,5 hektarů cenné půdy (tento odhad může být navíc podhodnocen) za něco, co není třeba řešit. Takové zdůvodněni záborů je bizarní a nedostačuje požadavkům v § 4 odst. 3 zákona č. 334/1992 Sb., o ochraně ZPF, kde se mj. uvádí, že zemědělskou půdu I. a II. třídy ochrany lze v územně plánovací dokumentaci určit k jinému než zemědělskému účelu nebo odejmout pouze v případech, kdy jiný veřejný zájem výrazně převažuje nad veřejným zájmem ochrany zemědělského půdního fondu. Podatel se ze Změny č. 2 ani územního opatřeni AOV84 a jejich odůvodněni nedozvěděl, jak bylo doloženo, že výrazně převažuje veřejný zájem na realizaci VTE nad zájmem na ochraně cenných části ZPF. Nezjistil ani to, jak zábor ZPF přispěje k tomu, aby byly zmírněny dopady změny klimatu nebo aby byla zvýšena energetická soběstačnosti ČR (a v jakém rozsahu se tak stane). Podatel také neví, proč není možné VTE realizovat jinde, kde by k záborům cenných půd nedošlo. Na uvedené otázky by měla Změna č. 2 odpovědět velmi přesně nebo akcelerační oblast nevymezovat a ponechat vše na územní plány a povolovací řízeni, kde budou moct být zábory skutečně podrobně posouzeny a vyhodnoceny.	
5254.	Vokáč Bohumil	MMR-41345-2026-81	99cze, 99czp, 99czq	AOV51, AOV62, AOV63	**Připomínka k návrhu Změny č. 2 Územního rozvojového plánu a k Vyhodnocení vlivů návrhu na udržitelný rozvoj území v části vymezení akceleračních oblastí pro větrné elektrárny AOV 51 Řenče, AOV 62 Střížovice a AOV 63 Únětice** Jméno a příjmení: BOHUMIL VOKÁČ **Text připomínky:** K návrhu Změny č. 2 Územního rozvojového plánu, který vymezuje akcelerační oblasti AOV 51 Řenče, AOV 62 Střížovice a AOV 63 Únětice, uplatňuji jako obyvatel dotčeného území tyto připomínky. Po prostudování dostupných materiálů mám vážné obavy o budoucí podobu krajiny i o kvalitu života v našem regionu. **Odůvodnění námitky:** **1. Monitoring nezachrání jedince chráněných druhů** Vznáším námitku proti tomu, že dokumentace spoléhá na monitoring úhynů u druhů, u nichž jsou jednotlivé ztráty populačně významné. U druhů, jako jsou velcí dravci či vzácní netopýři, je každý uhynulý jedinec populačně významný. Strategie založená na sledování úhynů a následných korekcích je u takových druhů eticky i právně problematická. Právní podklad: Zákon č. 114/1992 Sb.: směrnice o ptácích a stanovištích: princip předběžné opatrnosti. **2. Odmítnuti alternativ není odůvodněno** Vznáším námitku proti tomu, že odmítnuti alternativních lokalit není v dokumentaci konkrétně odůvodněno. Pokud návrh pracoval i s jinými potenciálními lokalitami pro akcelerační oblasti, mělo by být doloženo,	**Akceptováno částečně.** Akcelerační oblast AOV63 – Únětice byla vypuštěna. Akcelerační oblast AOV62 – Střížovice je oproti původnímu návrhu zmenšena. Vymezení akceleračních oblastí proběhlo na základě biologického posouzení konkrétních navrhovaných území podle § 11 odst. 3 resp. 4 zákona č. 249/2025 Sb. (ZOZE), jehož výsledky spolu s výsledky vyhodnocení vlivů na životní prostředí (SEA/VVURÚ, Příloha 5 k Změně č. 2 ÚRP) byly zapracovány do návrhu; oblasti, u nichž autorizované osoby identifikovaly významné negativní nebo kumulativní vlivy, byly ze Změny č. 2 ÚRP vyloučeny (odůvodnění Změny č. 2 ÚRP, odst. 32). Pro výběr ploch akceleračních oblastí byla využita mapa citlivosti ptáků vůči VTE zpracovaná Českou společností ornitologickou; území s extrémním a vysokým kolizním rizikem do akceleračních oblastí pokud možno zahrnuta nebyla. Pro každou akcelerační oblast bylo zpracováno biologické posouzení, jehož výsledky byly zapracovány do podmínek územních opatření (ochrana biotopů, biologický dozor, monitoring mortality ptáků, detekční systémy, selektivní odstávky). Nebyly identifikovány významné negativní vlivy, které by bránily vymezení akceleračních oblastí AOV51 a AOV62.

Poř.č.	Připomínkové místo	Číslo jednací	Článek	AO	Připomínka	Vyhodnocení
					proč byly tyto alternativy odmítnuty. Bez tohoto odůvodnění není výběr lokalit transparentní a přezkoumatelný. *Právní podklad: Princip transparentnosti: správní řád č. 500/2004 Sb.; směrnice SEA 2001/42/ES.* **3. Návrh není v současné podobě dostatečně podložený** Nesouhlasím s tím, aby byl akcelerační režim schválen, dokud nejsou v dokumentaci k dispozici dostatečné podklady k vlivům na zdraví, krajinu a přírodu. stávající podklady opakovaně odkazuji na pozdější doplnění. To znamená, že rozhodnutí o akceleračním režimu by mělo padnout bez znalosti řady klíčových informací. Takový postup ohrožuje racionalitu a přezkoumatelnost správního rozhodnutí. *Právní podklad: Správní řád č. 500/2004 Sb.; zákon č. 100/2001 Sb. (SEA/E/A); princip prevence.* **4. Chybí interakce s dálnicí D20 a vedením VVN** Nesouhlasím s tím, že kumulativní vlivy AO s plánovanou dálnicí D20 a vedením VVN nebyly v dokumentaci komplexně vyhodnoceny. Region jižního Plzeňska čekají souběžně významné zásahy: dálnice D20, posílené vedeni VVN a tři akcelerační oblasti pro VTE. Tyto stavby budou působit společně na krajinu, zvěř, ovzduší i kvalitu života. Bez analýzy společných vlivů nelze tvrdit, že jsou jednotlivé záměry udržitelné. *Právní podklad: Zákon č. 100/2001 Sb. (SEA/EIA): směrnice SEA 2001/42/ES; § 18 stavebního zákona.* **5. Riziko poklesu hodnoty nemovitosti a atraktivity bydlení** Nesouhlasím s návrhem, neboť může vést ke zhoršeni atraktivity bydlení a poklesu hodnoty nemovitosti v okolních obcích. Větrné elektrárny vysoké až 250 metrů budou výrazně viditelné v širokém okolí a mohou negativně ovlivnit kvalitu bydlení, rekreační hodnotu krajiny i zájem o bydlení v regionu. Dlouhodobé půjsobení hluku, blikání stínů a nočního osvětleni může zhoršit obytné prostředí v okolních obcích. *Právní podklad: Čl. 11 a Čl. 35 Listiny základních práv a svobod; princip proporcionality zásahu.* *K tématu existují relevantní odborné zdroje, např.: WHO (2018). Environmental Noise Guidelines for the European Region. Světová zdravotnická organizace.* **6. Vypořádání připomínek je nedostatečné** Nesouhlasím s tím, že vypořádáni připomínek obcí, spolků a veřejnosti je v dosavadním procesu nedostatečné a formální. Mnohé z dříve vznesených připomínek byly bud' ignorovány, nebo zodpovězeny obecným odkazem na další řízení. Tím není naplněn smysl účasti veřejnosti, kterým je reálné ovlivnění návrhu. *Právní podklad: Správní řád č. 500/2004 Sb.; Aarhuská úmluva; Čl. 35 Listiny.* **7. Nedostatečné vyhodnocení dopadů na přírodu a chráněné druhy** Nesouhlasím s nedostatečným vyhodnocením dopadů na přírodu, chráněné druhy a migrační koridory. Dokumentace připouští střety s biokoridory, migračními trasami velkých savců a výskyt chráněných druhů ptáků včetně orla mořského, luňáků a motáků. Přesto jsou lokality označeny jako vhodné pro zrychlený režim povolování. Ochrana přírody je založena hlavně na budoucím monitoringu, ne na prevenci. *Právní podklad: Zákon č. 114/1 992 Sb.: Natura 2000; směrnice o ptácích a stanovištích; princip prevence.* *Závěry o významnosti dopadu potvrzuje například studie: Tolvanen, A. et al. (2023). Distance-based displacement of wildlife from wind power development: A systematic review. Environmental Impact Assessment Review.* **8. Nevratné narušení charakteru kulturní krajiny** S vymezením akceleračních oblasti pro větrné elektrárny v navržené podobě nesouhlasím, neboť dojde k nevratnému narušení charakteru kulturní krajiny jižního Plzeňska. Jižní Plzeňsko si dosud zachovalo otevřené horizonty, drobnou mozaiku polní krajiny a kulturní krajinné dominanty (kostely, kapličky, návsi).	Kumulativní a synergické vlivy na biodiverzitu byly posuzovány v rámci vyhodnocení vlivů návrhu Změny č. 2 ÚRP na životní prostředí (SEA). Výsledky tohoto posouzení byly promítnuty do vymezení akceleračních oblastí i do podmínek jednotlivých územních opatření. Významné negativní vlivy, které by nebylo možné eliminovat nebo kompenzovat, nebyly identifikovány. Výskyt zvláště chráněných druhů a přírodních biotopů byl posuzován v rámci biologického posouzení podle § 11 odst. 3, respektive 4 ZOZE a následně zohledněn při vymezování akceleračních oblastí. Územní opatření stanovují podmínky pro eliminaci případných negativních vlivů na zvláště chráněné druhy a jejich biotopy. Vlivy na lokality soustavy Natura 2000 a jejich předměty ochrany byly posouzeny v rámci vyhodnocení vlivů na lokality Natura 2000. AO pro VTE byly vymezeny v rámci vymezené specifické oblasti, která vymezuje oblasti nezbytné pro příspěvek ČR k celkovému cíli EU v oblasti obnovitelných zdrojů energie do roku 2030 z hlediska rozvoje výroby energie z větrné energie ve Změně č. 9 PÚR ČR. Ty byly vymezeny mimo jiné s ohledem na větrný potenciál. Z hlediska ceny nemovitostí se v českém prostředí otázkou případného vlivu VTE na cenu nemovitostí zabývala studie *Vliv větrných elektráren na ceny nemovitostí v Česku (David Slavata, Bohumil Frantál, 2025).* Studie neprokázala, že by instalace VTE měla významný negativní vliv na cenu nemovitostí či provádění investic. Lokální dopady na cenu nemovitostí konkrétních záměrů nelze posuzovat na koncepční úrovni při vymezování AO v ÚRP. Jedním z podkladů pro zpracování Z2 ÚRP byl dokument Akcelerační oblasti, předvýběr ploch k výstavbě VTE, Screening území ČR z hlediska ochrany krajinného rázu (Roman Bukáček, Simona Vondráčková, 2025). Při vymezování akceleračních oblastí byl krajinný ráz dále prověřován, a to s ohledem na hodnoty území. Vlivy na krajinný ráz pak byly dále vyhodnoceny v rámci VVURÚ, a to jak z hlediska navrhovaného souboru akceleračních oblastí jako celku, tak pro jednotlivá území v kartách akceleračních oblastí, které obsahují i mapy viditelnosti (Příloha SEA). Podmínky v územních opatřeních pak dále omezují barevné řešení doprovodných staveb a rozsah trvalých terénních úprav. Konkrétní záměry se nadále povolují v souladu se stavebním zákonem za podmínek stanovených v územním opatření. Územní plánování na celostátní úrovni je výkonem státní správy; jeho výsledky nepodléhají schválení orgány územních samosprávných celků. Samotné vymezení akcelerační oblasti v

Poř.č.	Připomínkové místo	Číslo jednací	Článek	AO	Připomínka	Vyhodnocení
					Soubor větrných elektráren o výšce do 250 metrů by se stal dominantou na úkor stávající kulturní dominanty obci. jde o trvalý zásah na desetiletí, který nelze technicky kompenzovat. *Právní podklad: § 12 a § 18 zákona č. 114/1992 Sb.; stavební zákon č. 283/2021 Sb.; Čl. 35 Listiny.* **9. Návrh omezí roli obecních územních plánů** Nesouhlasím s tím, že akcelerační režim de facto omezí možnost obci prosazovat své vize prostřednictvím obecních územních plánů. Pokud bude lokalita zařazena mezi akcelerační oblasti, omezí se prostor obecních územních plánů koridorovat či regulovat výstavbu VTE. Tím dochází k vyprázdněni role obcí jako hlavních nositelů územního rozvoje. *Právní podklad: Stavební zákon č. 283/2021 Sb.; zákon č. 128/2000 Sb.; Čl. 8 Ústavy ČR.* Na základě výše uvedeného žádám Ministerstvo pro místní rozvoj, aby mé připomínky řádně vypořádalo a aby akcelerační oblasti AOV 51 Řenče, AOV 62 Střížovice a AOV 63 Únětice nebyly do návrhu Změny č, 2 Územního rozvojového plánu zahrnuty.	ÚRP nezakládá právo na výstavbu VTE ani nevylučuje jiné využití území. Návrh Změny č. 2 ÚRP byl připraven v souladu s právními předpisy (včetně požadavků Aarhuské úmluvy).Na účast veřejnosti v územním plánování se vztahuje čl. 7 Aarhuské úmluvy. Procesy územního plánování jsou dlouhodobě nastaveny stavebním zákonem, v případě vymezování akceleračních oblastí v souběhu se ZOZE, tak, aby požadavky Aarhuské úmluvy byly splněny. Postup pořízení Změny č. 2 ÚRP a souvisejících územních opatření proběhl v souladu se stavebním zákonem a ZOZE. K návrhu Změny č. 2 ÚRP a souvisejích územních opatření mohl každý podat připomínku ve veřejném projednání, všechny připomínky byly vypořádány. Již z toho, že část akceleračních oblastí byla na základě argumentů uplatněných ve stanoviscích a připomínkách pro společné jednání a veřejné projednání zmenšena či zcela vypuštěna, je zřejmé, že výsledek účasti veřejnosti byl vzat v úvahu a že účast veřejnosti byla zajištěna v době, kdy všechny možnosti byly otevřeny.
5255.	Táborský Bedřich	MMR-41346-2026-81	99czzh	AOV84	**Věc: Připomínka k návrhu Změny č. 2 ÚRP** **Jméno a příjmení:** Bedřich Táborský **Území dotčené připomínkou:** Katastrální území obce Sudoměř **Text připomínky** Podatel nesouhlasí s vymezením akcelerační oblasti AOV84 a žádá, aby tato akcelerační oblast nebyla ve Změně č. 2 Územního rozvojového plánu vymezena a aby nebylo vydáno územní opatření AOV84. **Odůvodnění uplatněné připomínky** 1. **Direktivní vymezení AOV** Podatel se domnívá, že není nezbytné (a neplyne to ani ze směrnice EU RED III), aby akcelerační oblasti pro VTE (dále jen „AOV“) byly vymezeny direktivně na celostátní úrovni. Je naprosto dostačující, když by Změna č. 2 Územního rozvojového plánu (dále jen „Změna č. 2“) dala obcím povinnost, aby prověřily možnosti vymezení AOV v územních plánech. Na základě tohoto pokynu by samosprávy znalé místních poměrů po dohodě s občany vymezily vhodné lokality pro VTE. Díky tomu by byly zohledněny s potřebnou pečlivostí a v nutné podrobnosti 1	**Akceptováno.** Akcelerační oblast AOV84 – Doubravice byla vypuštěna.

Poř.č.	Připomínkové místo	Číslo jednací	Článek	AO	Připomínka	Vyhodnocení
					zásahy do veřejných zájmů, které není možné na úrovni Změny č. 2 zhodnotit, neboť to její velké měřítko neumožňuje. **2. Diskriminační vymezeni AOV** Ve Změně č. 2 ÚRP není dostatečně vysvětleno, proč je třeba vymezit akcelerační oblasti právě tak, jak to činí Změna č. 2, jinými slovy není pochopitelné, proč právě počet AOV, se kterým Změna č. 2 počítá, povede ke splnění klimatických a energetických cílů a proč vymezení jiné oblast již není zapotřebí nebo proč by klimatické a energetické cíle nemohly být plněny i bez AOV84, když není ke splnění těchto cílů (které ani nejsou ve Změně č. 2 specifikovány) zapotřebí ani o jednu AOV více. Lokalita, kde je AOV84 přitom není riijak výjimečná z hlediska potenciálu pro VTE (nebo alespoň není ve Změně č. 2 přesvědčivě popsáno, proč se AOV84 svým větrným potenciálem tak výrazně odlišuje od dalších oblasti, kde AOV vymezeny nebyly). Lze tedy předpokládat, že existuji i jiné shodné oblasti, kde však z nejasných ciůvodů AOV nebylyvymezeny. To považuje podatel za diskriminační. Diskriminovány jsou i samosprávy, na jejichž území jsou AOV vymezeny. Vymezeni AOV totiž představuje jakousi stavební uzávěru, kdy obec nemůže v dotčeném území měnit územní plán podle svých potřeb, ale musí respektovat vymezenou AOV. Vedle toho pak nebudou investoři VTE motivováni, aby s obci uzavřeli férovou plánovací smlouvu a poskytli obci a jejím občanům dostatečné kompenzace za negativní dopady provozu VTE. Záměry VTE povolované v AOV totiž budou protežovány a jejich výstavba výrazně usnadněna. Tato diskriminace přímo ovlivňuje I občany samospráv. **3. Nedostatečné posouzení vlivů** Vymezení AOV s největší pravděpodobností povede k tomu, že záměry VTE v nich umisťované budou upřednostňovány a nedojde už nikdy k řádnému posouzení jejich negativních dopadů na životní prostředí, na zdraví a životy lidi. Proto by mělo být vyhodnocení vlivů Změny č. 2 a územního opatření pro AOV84 extrémně podrobné a kvalitní, prakticky na úrovni EIA. Překážkou pro takové podrobné posoůzenije ale fakt, žeje měřítko Územního rozvojového plánu příliš velké a neumožňuje skutečně posoudit dopady vymezení AOV (jiné by to bylo na úrovni územního plánu, resp. v procesu EIA se znalostí konkrétního záměru). Vzhledem k tomu, že na vymezeni akceleračních oblasti naváže zrychlené a zjednodušené povolovací řízeni před Dopravním a energetickým stavebním úřadem (DESÚ), v rámci kterého bude úřad prakticky pouze ověřovat, zda jsou záměry v souladu s vágními a nicneříkajícími podmínkami územního opatření AOV84. V souladu s těmito obecnými podmínkami ale budou téměř jakékoliv záměry, což znamená, že vlivy VTE realizovaných v AOV84 nebudou nikdy reálně posouzeny. Podatel se domnívá, že je nezbytné, aby všechny vlivy VTE byly skutečně a podrobně posouzeny. Vágní posouzení Změny č. 2 nebo územního opatřeni AOV84 je naprosto nedostatečné. Podatel se domnívá, že vadné posouzeni dopadů VTE může mít nejen přímý vliv na jeho zdraví včetně psychické pohody, ale také to může ovlivnit socioekonomický rozvoj obce, ve které žije. Podatel ještě připomíná, že nedošlo ke kumulativnímu zhodnoceni vlivů v důsledku vymezeni tři AOV v těsné blízkosti (AOV82, AOV83 a AáV84). **4. <u>Zanedbatelné pozitivní vlivy vymezení AO</u>** V odůvodnění Změny č. 2 ani územního opatřeni není možné dohledat vyčíslení přínosu AOV84 pro snížení energetické závislosti anebo sníženi produkce CO_2. ve vyhodnocení vlivů územního opatření AOV84 se ale uvádí k pozitivním vlivům (přínosům) vymezeni AOV a realizace VTE: *„Zanedbatelný až mírně pozitivní vliv k ochraně klimatu uplatnění AO se uplatní v globálním měřítku, tedy i z hlediska přeshraničního působení."*	

Poř.č.	Připomínkové místo	Číslo jednací	Článek	AO	Připomínka	Vyhodnocení
					2 V dokumentaci Změny č. 2 a územního opatření je tedy přiznáno, že přínosy VTE realizovaných v AOV84 budou zanedbatelné, byť chybí konkrétní čísla. V takové situaci není pochopitelné, jak mohl zájem na vymezení AOV84 převážit nad ost8tňÍmÍ konkrétně specifikovanými veřejnými zájmy, které naopak výstavba VTE ovlivni výrazně (byť to nekvalitně zpracované vyhodnoceni Změny č. 2 a územního opatřeni nepřiznává). Dále se ve vyhodnocení územního opatření AOV84 uvádí: „na ovzduší v době výstavby zanedbatelné (prašnost při přesunu zemin, emise ze spalování PHM, sekundární prašnost), v době provozu mírně pozitivní z důvodu náhrady spalovacích zdrojů při výrobě el. Energie. „Vzhledem k tomu, že se ve vyhodnocení uvádí, že vliv AOV84 na ochranu klimatu bude zanedbatelný, bude logicky zanedbatelný rozsah, ve kterém VTE realizované v AOV84 nahradí spalovací zdroje. Změna č. 2 ani územní opatření tento závěr nevyvrací, neobsahuji totiž vyčísleni toho, v jak velkém rozsahu VTE realizované v AOV84 nahradí spalovací zdroje a jaký přesně vliv bude mít tato náhrada na cíle sledované Změnou č. 2, tedy snížení energetické závislosti ČR a sníženi produkce CO_2. Je také třeba řádně vyhodnotit, proč těchto cílů nelze dosáhnout jinými způsoby (zvýšení počtu bloků JEDU, popř. JETE, rozvoj vodíkové infrastruktury v souladu s Vodíkovou strategií ČR, větší důraz na rozvoj FVE). Proto ani blíže nespecifikovaná náhrada spalovacích zdrojů není důvod, proč by měl zájem na vymezení AOV84 převážit nad jinými zájmy v území. **5. <u>Výška VTE a rozloha AO</u>** Ve Změně č. 2 ani v územním opatřeni pro AOV84 není vysvětleno, proč byla zvolena právě tato rozloha AO a proč má AOV právě tyto konkrétní hranice a proč právě toto vymezení AOV povede ke splnění cílů Změny č. 2. jinými slovy není vysvětleno, proč nemůže být AO vymezena jiným způsobem tak, aby kupř. byly VTE umisťovány v dostatečné vzdálenosti od zastavěného území a zastavitelných ploch podle územních plánů (min 1,5 km) a není porovnáno, zda by toto jiné vymezení AOV třeba také nevedlo ke splnění cílů Změny č. 2. Podatel se domnívá, že to ale vzhledem k nespecifičnosti cílů Změny č. 2 není ani možné, proto by také vůbec neměla být AOV84 vymezena. **6. <u>Hluková zátěž, vibrace a stroboskopický efekt</u>** Podatel zásadně nesouhlasí s tím, Že Změna č. 2 ani příslušné územní opatření vůbec neřeší negativní dopady hluku. Hluk totiž Změna č. 2 chápe jako normální integrální součást VTE, bez které to prostě nejde a je třeba se s tím smířit. Tento přístup nejlépe demonstruje přirovnáni hluku z VTE k v podstatě příjemnému „šumění lesa", které mohou zaregistrovat jen neurotické osoby. Podatel se proto domnívá, že hlukové vlivy nebyly zhodnoceny a ve skutečnosti to ani není možné bez znalosti konkrétního projektu. Podatel zdůrazňuje, že nepovažuje za dostatečné, aby byla hluková zátěž řešena až v hlukové studii zpracované investorem. Takový přistup není schopný zajistit reálnou ochranu lidského zdraví. Podatel dále nesouhlasí s tím, že vůbec nedošlo k posouzeni vlivů infrazvuku, nízkofrekvenčního hluku a vibraci, ačkoliv odborné studie upozorňuji na rizika spojená s těmito doprovodnými jevy provozu VTE. Podatel se domnívá, že nebyl ani řádně zhodnocen vliv vibraci na nemovitosti. Stejně tak nebyl řádně posouzen z hlediska vlivů tzv. stroboskopický efekt, kdy se posouzení zejména nezaměřilo na obtěžující dopady stroboskopického efektu. **7. <u>Vlivy na krajinný ráz</u>** Větrné elektrárny mají zásadní vlivy na krajinný ráz. Ve Vyhodnoceni vlivů územního opatřeni AOV84 se uvádí: *„Z analýzy viditelnosti vyplývá, že hodnocené územíse vyznačuje mimořádně citliyým vztahem ke krajině CHKO Kokořínsko a k ikonické dominantě Bezdězu, přičemž současně obsahuje vysokou*	

Poř.č.	Připomínkové místo	Číslo jednací	Článek	AO	Připomínka	Vyhodnocení
					koncentraci kulturně-historických hodnot. V bezprostředním okolí se nachází hradiště Hradiště, kostel Narození Panny Marie, kostel sv. Václava s farou, kaple Nejsvětější Trojice a historická venkovská zástavba. 3 *Ve vzdálenosti do 2 km navazují kostel Povýšení sv. Kříže, pivovar a zámek. V širším území do 5 km se uplatňují další významné památky, včetně hradu Houska, hradiště Hrádek, kostelů, sochařských děl a zříceniny kostela Nejsvětější Trojice. Ve vzdálenosti do 15 km se pak koncentrují zásadní dominanty širšího regionu, zejména areál hradu Bezděz, hrad Kokořín, hrad Michalovice, hradiště a rozsáhlý soubor sakrálních i světských staveb. Území je přímým kontaktním prostorem okrajů CHKO Kokořínsko a současně prostorem, v němž je nutné zachovat nerušené výhledy na Bezděz i jeho pozadí při pohledech z Ještědského hřbetu v ose severovýchod–jihozápad. Zároveň je třeba respektovat obraz Mšena a scenérie Kokořínska jako celku. Jde tedy o území, kde se střetává vysoká koncentrace památek s mimořádně citlivým krajinným kontextem.“* Jak je možné, že všechny tyto vlivy jsou hodnoceny jako zanedbatelné, když přitom VTE budou představovat novou dominantu, která jednoznačně výrazně ovlivní krajinu, to není ve Změně č. 2 ani v územním opatření vysvětleno. Vliv VTE na krajinný ráz bude mít ještě další dopady – již napořád bude hodnota krajinného rázu snížena, takže bude možné do území umisťovat i další záměry, které by jinak kvůli ochraně krajinného rázu nebyly přípustné. 8. **Další negativní vlivy AOV84** - Prostor pro individuální připomínky: lze doplnit např. obavy z negativního vlivu vymezení AOV na zvířata, na ekosystémy, na vodní poměry v území, na zemědělský půdní fond, na ekosystémy… - Narušení krajinného rázu. - Narušení přírody, výhledů a klidu v okolí. - Infrazvuk, který může být narušující. - Strach ze snížení hodnoty nemovitosti. - Větrné elektrárny mi nepřijdou jako efektivní zdroj energie.	
5256.	Obešlová Jana	MMR-41347-2026-81	99cj	AOV26	**Věc: Připomínka k návrhu Změny č. 2 Územního rozvojového plánu a k Vyhodnocení vlivů na udržitelný rozvoj území v části vymezení akceleračních oblastí pro větrné elektrárny (AOV26)** Do Strážiště jezdím na návštěvy k rodině (Strážiště za účelem rekreace, odpočinku, který mi místní krajina a neporušená příroda nabízí. Návrh na realizaci akcelerační zóny mi přijde zcela nesmyslný, jelikož do této krajiny absolutně nepatři. Akcelerační oblasti by měly vznikat na uměle zastavěných plochách, na místech, kde je znehodnocená půda, v místech, kde jsou průmyslové areály nebo uměle zastavěné plochy **– nikoli v místech mezi vesnicemi, které jsou mezi sebou vzdálené 3 km, kde trvalé žijí občané a v místech, která slouží k rekreaci.** Vrtule negativně ovlivňuji kvalitu života obtěžujícím hlukem a míháním vrtuli navozuji permanentní stres. Požaduji vyřazení akcelerační oblasti č. AOV 26 z návrhu Změny č. 2 Územního rozvojového plánu uplatněním připomínek k návrhu Změny č. 2 Územního rozvojového plánu České republiky.	**Akceptováno.** Akcelerační oblast AOV26 – Ralsko byla vypuštěna.

Poř.č.	Připomínkové místo	Číslo jednací	Článek	AO	Připomínka	Vyhodnocení
5257.	Táborská Michaela	MMR-41348-2026-81	99czzh	AOV84	**Věc: Připomínka k návrhu Změny č. 2 URP** **Jméno a příjmení:** MICHAELA TÁBORSKÁ **Území dotčené připomínkou:** Katastrální území obce Sudoměř **Text připomínky** Podatel nesouhlasí s vymezením akcelerační oblasti AOV84 a žádá, aby tato akcelerační oblast nebyla ve Změně č. 2 Územního rozvojového plánu vymezena a aby nebylo vydáno územní opatření AOV84. **Odůvodnění uplatněné připomínky** 1. **Direktivní vymezení AOV** Podatel se domnívá, že není nezbytné (a neplyne to ani ze směrnice EU RED III), aby akcelerační oblasti pro VTE (dále jen „AOV") byly vymezeny direktivně na celostátní úrovni. Je naprosto dostačující, když by Změna č. 2 Územního rozvojového plánu (dále jen „Změna č. 2") dala obcím povinnost, aby prověřily možnosti vymezení AOV v územních plánech. Na základě tohoto pokynu by samosprávy znalé místních poměrů po dohodě s občany vymezily vhodné lokality pro VTE. Díky tomu by byly zohledněny s potřebnou pečlivostí a v nutné podrobnosti 1 zásahy do veřejných zájmů, které není možné na úrovni Změny č. 2 zhodnotit, neboť to její velké měřítko neumožňuje. **2. Diskriminační vymezeni AOV** Ve Změně č. 2 ÚRP není dostatečně vysvětleno, proč je třeba vymezit akcelerační oblasti právě tak, jak to činí Změna č. 2, jinými slovy není pochopitelné, proč právě počet AOV, se kterým Změna č. 2 počítá, povede ke splnění klimatických a energetických cílů a proč vymezení jiné oblast již není zapotřebí nebo proč by klimatické a energetické cíle nemohly být plněny i bez AOV84, když není ke splnění těchto cílů (které ani nejsou ve Změně č. 2 specifikovány) zapotřebí ani o jednu AOV více. Lokalita, kde je AOV84 přitom není nijak výjimečná z hlediska potenciálu pro VTE (nebo alespoň není ve Změně č. 2 přesvědčivě popsáno, proč se AOV84 svým větrným potenciálem tak výrazně odlišuje od dalších oblasti, kde AOV vymezeny nebyly). Lze tedy předpokládat, že existuji i jiné shodné oblasti, kde však z nejasných důvodů AOV nebyly vymezeny. To považuje podatel za diskriminační. Diskriminovány jsou i samosprávy, na jejichž území jsou AOV vymezeny. Vymezeni AOV totiž představuje jakousi stavební uzávěru, kdy obec nemůže v dotčeném území měnit územní plán podle svých potřeb, ale musí respektovat vymezenou AOV. Vedle toho pak nebudou investoři VTE motivováni, aby s obci uzavřeli férovou plánovací smlouvu a poskytli obci a jejím občanům dostatečné kompenzace za negativní dopady provozu VTE. Záměry VTE povolované v AOV totiž budou protežovány a jejich výstavba výrazně usnadněna. Tato diskriminace přímo ovlivňuje I občany samospráv. **3. Nedostatečné posouzení vlivů**	**Akceptováno.** Akcelerační oblast AOV84 – Doubravice byla vypuštěna.

Poř.č.	Připomínkové místo	Číslo jednací	Článek	AO	Připomínka	Vyhodnocení
					Vymezení AOV s největší pravděpodobností povede k tomu, že záměry VTE v nich umisťované budou upřednostňovány a nedojde už nikdy k řádnému posouzení jejich negativních dopadů na životní prostředí, na zdraví a životy lidi. Proto by mělo být vyhodnocení vlivů Změny č. 2 a územního opatření pro AOV84 extrémně podrobné a kvalitní, prakticky na úrovni EIA. Překážkou pro takové podrobné posouzení je ale fakt, že je měřítko Územního rozvojového plánu příliš velké a neumožňuje skutečně posoudit dopady vymezení AOV (jiné by to bylo na úrovni územního plánu, resp. v procesu EIA se znalostí konkrétního záměru). Vzhledem k tomu, že na vymezeni akceleračních oblasti naváže zrychlené a zjednodušené povolovací řízeni před Dopravním a energetickým stavebním úřadem (DESÚ), v rámci kterého bude úřad prakticky pouze ověřovat, zda jsou záměry v souladu s vágními a nicneříkajícími podmínkami územního opatření AOV84. V souladu s těmito obecnými podmínkami ale budou téměř jakékoliv záměry, což znamená, že vlivy VTE realizovaných v AOV84 nebudou nikdy reálně posouzeny. Podatel se domnívá, že je nezbytné, aby všechny vlivy VTE byly skutečně a podrobně posouzeny. Vágní posouzení Změny č. 2 nebo územního opatřeni AOV84 je naprosto nedostatečné. Podatel se domnívá, že vadné posouzeni dopadů VTE může mít nejen přímý vliv na jeho zdraví včetně psychické pohody, ale také to může ovlivnit socioekonomický rozvoj obce, ve které žije. Podatel ještě připomíná, že nedošlo ke kumulativnímu zhodnoceni vlivů v důsledku vymezeni tři AOV v těsné blízkosti (AOV82, AOV83 a AáV84). **4. <u>Zanedbatelné pozitivní vlivy vymezení AO</u>** V odůvodnění Změny č. 2 ani územního opatřeni není možné dohledat vyčíslení přínosu AOV84 pro snížení energetické závislosti anebo sníženi produkce CO_2. ve vyhodnocení vlivů územního opatření AOV84 se ale uvádí k pozitivním vlivům (přínosům) vymezeni AOV a realizace VTE: *„Zanedbatelný až mírně pozitivní vliv k ochraně klimatu uplatnění AO se uplatní v globálním měřítku, tedy i z hlediska přeshraničního působení."* V dokumentaci Změny č. 2 a územního opatření je tedy přiznáno, že přínosy VTE realizovaných v AOV84 budou zanedbatelné, byť chybí konkrétní čísla. V takové situaci není pochopitelné, jak mohl zájem na vymezení AOV84 převážit nad ost8tňÍmÍ konkrétně specifikovanými veřejnými zájmy, které naopak výstavba VTE ovlivni výrazně (byť to nekvalitně zpracované vyhodnoceni Změny č. 2 a územního opatřeni nepřiznává). Dále se ve vyhodnocení územního opatření AOV84 uvádí: „na ovzduší v době výstavby zanedbatelné (prašnost při přesunu zemin, emise ze spalování PHM, sekundární prašnost), v době provozu mírně pozitivní z důvodu náhrady spalovacích zdrojů při výrobě el. Energie. „Vzhledem k tomu, že se ve vyhodnocení uvádí, že vliv AOV84 na ochranu klimatu bude zanedbatelný, bude logicky zanedbatelný rozsah, ve kterém VTE realizované v AOV84 nahradí spalovací zdroje. Změna č. 2 ani územní opatření tento závěr nevyvrací, neobsahuji totiž vyčísleni toho, v jak velkém rozsahu VTE realizované v AOV84 nahradí spalovací zdroje a jaký přesně vliv bude mít tato náhrada na cíle sledované Změnou č. 2, tedy snížení energetické závislosti ČR a sníženi produkce CO_2. Je také třeba řádně vyhodnotit, proč těchto cílů nelze dosáhnout jinými způsoby (zvýšení počtu bloků JEDU, popř. JETE, rozvoj vodíkové infrastruktury v souladu s Vodíkovou strategií ČR, větší důraz na rozvoj FVE). Proto ani blíže nespecifikovaná náhrada spalovacích zdrojů není důvod, proč by měl zájem na vymezení AOV84 převážit nad jinými zájmy v území. **5. <u>Výška VTE a rozloha AO</u>** Ve Změně č. 2 ani v územním opatřeni pro AOV84 není vysvětleno, proč byla zvolena právě tato rozloha AO a proč má AOV právě tyto konkrétní hranice a proč právě toto vymezení AOV povede ke splnění cílů	

Poř.č.	Připomínkové místo	Číslo jednací	Článek	AO	Připomínka	Vyhodnocení
					Změny č. 2. jinými slovy není vysvětleno, proč nemůže být AO vymezena jiným způsobem tak, aby kupř. byly VTE umisťovány v dostatečné vzdálenosti od zastavěného území a zastavitelných ploch podle územních plánů (min 1,5 km) a není porovnáno, zda by toto jiné vymezení AOV třeba také nevedlo ke splnění cílů Změny č. 2. Podatel se domnívá, že to ale vzhledem k nespecifičnosti cílů Změny č. 2 není ani možné, proto by také vůbec neměla být AOV84 vymezena. **6. <u>Hluková zátěž, vibrace a stroboskopický efekt</u>** Podatel zásadně nesouhlasí s tím, Že Změna č. 2 ani příslušné územní opatření vůbec neřeší negativní dopady hluku. Hluk totiž Změna č. 2 chápe jako normální integrální součást VTE, bez které to prostě nejde a je třeba se s tím smířit. Tento přístup nejlépe demonstruje přirovnáni hluku z VTE k v podstatě příjemnému „šumění lesa", které mohou zaregistrovat jen neurotické osoby. Podatel se proto domnívá, že hlukové vlivy nebyly zhodnoceny a ve skutečnosti to ani není možné bez znalosti konkrétního projektu. Podatel zdůrazňuje, že nepovažuje za dostatečné, aby byla hluková zátěž řešena až v hlukové studii zpracované investorem. Takový přistup není schopný zajistit reálnou ochranu lidského zdraví. Podatel dále nesouhlasí s tím, že vůbec nedošlo k posouzeni vlivů infrazvuku, nízkofrekvenčního hluku a vibraci, ačkoliv odborné studie upozorňuji na rizika spojená s těmito doprovodnými jevy provozu VTE. Podatel se domnívá, že nebyl ani řádně zhodnocen vliv vibraci na nemovitosti. Stejně tak nebyl řádně posouzen z hlediska vlivů tzv. stroboskopický efekt, kdy se posouzení zejména nezaměřilo na obtěžující dopady stroboskopického efektu. **7. <u>Vlivy na krajinný ráz</u>** Větrné elektrárny mají zásadní vlivy na krajinný ráz. Ve Vyhodnoceni vlivů územního opatřeni AOV84 se uvádí: *„Z analýzy viditelnosti vyplývá, že hodnocené území se vyznačuje mimořádně citlivým vztahem ke krajině CHKO Kokořínsko a k ikonické dominantě Bezdězu, přičemž současně obsahuje vysokou koncentraci kulturně-historických hodnot. V bezprostředním okolí se nachází hradiště Hradiště, kostel Narození Panny Marie, kostel sv. Václava s farou, kaple Nejsvětější Trojice a historická venkovská zástavba.*	

Poř.č.	Připomínkové místo	Číslo jednací	Článek	AO	Připomínka	Vyhodnocení
					Ve vzdálenosti do 2 km navazují kostel Povýšení sv. Kříže, pivovar a zámek. V širším území do 5 km se uplatňují další významné památky, včetně hradu Houska, hradiště Hrádek, kostelů, sochařských děl a zříceniny kostela Nejsvětější Trojice. Ve vzdálenosti do 15 km se pak koncentrují zásadní dominanty širšího regionu, zejména areál hradu Bezděz, hrad Kokořín, hrad Michalovice, hradiště a rozsáhlý soubor sakrálních i světských staveb. Území je přímým kontaktním prostorem okrajů CHKO Kokořínsko a současně prostorem, v němž je nutné zachovat nerušené výhledy na Bezděz i jeho pozadí při pohledech z Ještědského hřbetu v ose severovýchod–jihozápad. Zároveň je třeba respektovat obraz Mšena a scenérie Kokořínska jako celku. Jde tedy o území, kde se střetává vysoká koncentrace památek s mimořádně citlivým krajinným kontextem.“ Jak je možné, že všechny tyto vlivy jsou hodnoceny jako zanedbatelné, když přitom VTE budou představovat novou dominantu, která jednoznačně výrazně ovlivní krajinu, to není ve Změně č. 2 ani v územním opatření vysvětleno. Vliv VTE na krajinný ráz bude mít ještě další dopady – již napořád bude hodnota krajinného rázu snížena, takže bude možné do území umisťovat i další záměry, které by jinak kvůli ochraně krajinného rázu nebyly přípustné. 8. **Další negativní vlivy AOV84** - Prostor pro individuální připomínky: lze doplnit např. obavy z negativního vlivu vymezení AOV na zvířata, na ekosystémy, na vodní poměry v území, na zemědělský půdní fond, na ekosystémy… ◦ Narušení krajinného rázu, narušení/zničení výhledu na místní dominantu Bezděz. ◦ Strach z vyšší hlučnosti nesoucí se nezničenou krajinou a pro citlivější osoby slyšitelnost infrazvuku! ◦ Strach ze snížení hodnoty nemovitosti Především bychom chtěli žít v klidném prostředí bez takovýchto průmyslových staveb. Proto zde žijeme a chceme zachovat přírodní ráz naší krásné doposud nezničené krajiny!	
5258.	Hájková Klára	MMR-41349-2026-81	99czzh	AOV84	Věc: Připomínka k návrhu Změny č. 2 ÚRP Jméno a příjmení: Klára Hájková	**Akceptováno.** Akcelerační oblast AOV84 – Doubravice byla vypuštěna.

Příloha č. 5za– Vyhodnocení připomínek obcí a veřejnosti

Poř.č.	Připomínkové místo	Číslo jednací	Článek	AO	Připomínka	Vyhodnocení
					(Spolu)vlastněný pozemek v katastrálním území: Bývalá majitelka nemovitosti čp. [redacted] v obci Sudoměř s doživotním právem užívání Území dotčené připomínkou: Katastrální území obce Text připomínky Podatel nesouhlasí s vymezením akcelerační oblasti AOV84 a žádá, aby tato akcelerační oblast nebyla ve Změně č. 2 Územního rozvojového plánu vymezena a aby nebylo vydáno územní opatření AOV84. Odůvodnění uplatněné připomínky 1. Direktivní vymezení AOV Podatel se domnívá, že není nezbytné (a neplyne to ani ze směrnice EU RED III), aby akcelerační oblasti pro VTE (dále jen „AOV") byly vymezeny direktivně na celostátní úrovni. Je naprosto dostačující, když by Změna č. 2 Územního rozvojového plánu (dále jen „Změna č. 2") dala obcím povinnost, aby prověřily možnosti vymezení AOV v územních plánech. Na základě tohoto pokynu by samosprávy znalé místních poměrů po dohodě s občany vymezily vhodné lokality pro VTE. Díky tomu by byly zohledněny s potřebnou pečlivostí a v nutné podrobnosti zásahy do veřejných zájmů, které není možné na úrovni Změny č. 2 zhodnotit, neboť to její velké měřítko neumožňuje. **2. Diskriminační vymezeni AOV** Ve Změně č. 2 ÚRP není dostatečně vysvětleno, proč je třeba vymezit akcelerační oblasti právě tak, jak to činí Změna č. 2, jinými slovy není pochopitelné, proč právě počet AOV, se kterým Změna č. 2 počítá, povede ke splnění klimatických a energetických cílů a proč vymezení jiné oblast již není zapotřebí nebo proč by klimatické a energetické cíle nemohly být plněny i bez AOV84, když není ke splnění těchto cílů (které ani nejsou ve Změně č. 2 specifikovány) zapotřebí ani o jednu AOV více. Lokalita, kde je AOV84 přitom není nijak výjimečná z hlediska potenciálu pro VTE (nebo alespoň není ve Změně č. 2 přesvědčivě popsáno, proč se AOV84 svým větrným potenciálem tak výrazně odlišuje od dalších oblasti, kde AOV vymezeny nebyly). Lze tedy předpokládat, že existuji i jiné shodné oblasti, kde však z nejasných důvodů AOV nebyly vymezeny. To považuje podatel za diskriminační. Diskriminovány jsou i samosprávy, na jejichž území jsou AOV vymezeny. Vymezeni AOV totiž představuje jakousi stavební uzávěru, kdy obec nemůže v dotčeném území měnit územní plán podle svých potřeb, ale musí respektovat vymezenou AOV. Vedle toho pak nebudou investoři VTE motivováni, aby s obci uzavřeli férovou plánovací smlouvu a poskytli obci a jejím občanům dostatečné kompenzace za negativní dopady provozu VTE. Záměry VTE povolované v AOV totiž budou protežovány a jejich výstavba výrazně usnadněna. Tato diskriminace přímo ovlivňuje I občany samospráv. **3. Nedostatečné posouzení vlivů** Vymezení AOV s největší pravděpodobností povede k tomu, že záměry VTE v nich umisťované budou upřednostňovány a nedojde už nikdy k řádnému posouzení jejich negativních dopadů na životní prostředí, na zdraví a životy lidi. Proto by mělo být vyhodnocení vlivů Změny č. 2 a územního opatření pro AOV84 extrémně podrobné a kvalitní, prakticky na úrovni EIA.	

Poř.č.	Připomínkové místo	Číslo jednací	Článek	AO	Připomínka	Vyhodnocení
					Překážkou pro takové podrobné posouzení je ale fakt, že je měřítko Územního rozvojového plánu příliš velké a neumožňuje skutečně posoudit dopady vymezení AOV (jiné by to bylo na úrovni územního plánu, resp. v procesu EIA se znalostí konkrétního záměru). Vzhledem k tomu, že na vymezeni akceleračních oblasti naváže zrychlené a zjednodušené povolovací řízeni před Dopravním a energetickým stavebním úřadem (DESÚ), v rámci kterého bude úřad prakticky pouze ověřovat, zda jsou záměry v souladu s vágními a nicneříkajícími podmínkami územního opatření AOV84. V souladu s těmito obecnými podmínkami ale budou téměř jakékoliv záměry, což znamená, že vlivy VTE realizovaných v AOV84 nebudou nikdy reálně posouzeny. Podatel se domnívá, že je nezbytné, aby všechny vlivy VTE byly skutečně a podrobně posouzeny. Vágní posouzení Změny č. 2 nebo územního opatřeni AOV84 je naprosto nedostatečné. Podatel se domnívá, že vadné posouzeni dopadů VTE může mít nejen přímý vliv na jeho zdraví včetně psychické pohody, ale také to může ovlivnit socioekonomický rozvoj obce, ve které žije. Podatel ještě připomíná, že nedošlo ke kumulativnímu zhodnoceni vlivů v důsledku vymezeni tři AOV v těsné blízkosti (AOV82, AOV83 a AáV84). **4. <u>Zanedbatelné pozitivní vlivy vymezení AO</u>** V odůvodnění Změny č. 2 ani územního opatřeni není možné dohledat vyčíslení přínosu AOV84 pro snížení energetické závislosti anebo sníženi produkce CO J. ve vyhodnocení vlivů územního opatření AOV84 se ale uvádí k pozitivním vlivům (přínosům) vymezeni AOV a realizace VTE: *„Zanedbatelný až mírně pozitivní vliv k ochraně klimatu uplatnění AO se uplatní v globálním měřítku, tedy i z hlediska přeshraničního působení."* V dokumentaci Změny č. 2 a územního opatření je tedy přiznáno, že přínosy VTE realizovaných v AOV84 budou zanedbatelné, byť chybí konkrétní čísla. V takové situaci není pochopitelné, jak mohl zájem na vymezení AOV84 převážit nad ost8tňÍmÍ konkrétně specifikovanými veřejnými zájmy, které naopak výstavba VTE ovlivni výrazně (byť to nekvalitně zpracované vyhodnoceni Změny č. 2 a územního opatřeni nepřiznává). Dále se ve vyhodnocení územního opatření AOV84 uvádí: „na ovzduší v době výstavby zanedbatelné (prašnost při přesunu zemin, emise ze spalování PHM, sekundární prašnost), v době provozu mírně pozitivní z důvodu náhrady spalovacích zdrojů při výrobě el. Energie. „Vzhledem k tomu, že se ve vyhodnocení uvádí, že vliv AOV84 na ochranu klimatu bude zanedbatelný, bude logicky zanedbatelný rozsah, ve kterém VTE realizované v AOV84 nahradí spalovací zdroje. Změna č. 2 ani územní opatření tento závěr nevyvrací, neobsahuji totiž vyčísleni toho, v jak velkém rozsahu VTE realizované v AOV84 nahradí spalovací zdroje a jaký přesně vliv bude mít tato náhrada na cíle sledované Změnou č. 2, tedy snížení energetické závislosti ČR a sníženi produkce CO_2. Je také třeba řádně vyhodnotit, proč těchto cílů nelze dosáhnout jinými způsoby (zvýšení počtu bloků JEDU, popř. JETE, rozvoj vodíkové infrastruktury v souladu s Vodíkovou strategií ČR, větší důraz na rozvoj FVE). Proto ani blíže nespecifikovaná náhrada spalovacích zdrojů není důvod, proč by měl zájem na vymezení AOV84 převážit nad jinými zájmy v území. **5. <u>Výška VTE a rozloha AO</u>** Ve Změně č. 2 ani v územním opatřeni pro AOV84 není vysvětleno, proč byla zvolena právě tato rozloha AO a proč má AOV právě tyto konkrétní hranice a proč právě toto vymezení AOV povede ke splnění cílů Změny č. 2. jinými slovy není vysvětleno, proč nemůže být AO vymezena jiným způsobem tak, aby kupř. byly VTE umisťovány v dostatečné vzdálenosti od zastavěného území a zastavitelných ploch podle územních plánů (min 1,5 km) a není porovnáno, zda by toto jiné vymezení AOV třeba také nevedlo ke splnění cílů Změny č. 2. Podatel se domnívá, že to ale vzhledem k nespecifičnosti cílů Změny č. 2 není ani možné, proto by také vůbec neměla být AOV84 vymezena.	

Poř.č.	Připomínkové místo	Číslo jednací	Článek	AO	Připomínka	Vyhodnocení
					6. <u>Hluková zátěž, vibrace a stroboskopický efekt</u> Podatel zásadně nesouhlasí s tím, Že Změna č. 2 ani příslušné územní opatření vůbec neřeší negativní dopady hluku. Hluk totiž Změna č. 2 chápe jako normální integrální součást VTE, bez které to prostě nejde a je třeba se s tím smířit. Tento přístup nejlépe demonstruje přirovnáni hluku z VTE k v podstatě příjemnému „šumění lesa", které mohou zaregistrovat jen neurotické osoby. Podatel se proto domnívá, že hlukové vlivy nebyly zhodnoceny a ve skutečnosti to ani není možné bez znalosti konkrétního projektu. Podatel zdůrazňuje, že nepovažuje za dostatečné, aby byla hluková zátěž řešena až v hlukové studii zpracované investorem. Takový přistup není schopný zajistit reálnou ochranu lidského zdraví. Podatel dále nesouhlasí s tím, že vůbec nedošlo k posouzeni vlivů infrazvuku, nízkofrekvenčního hluku a vibraci, ačkoliv odborné studie upozorňuji na rizika spojená s těmito doprovodnými jevy provozu VTE. Podatel se domnívá, že nebyl ani řádně zhodnocen vliv vibraci na nemovitosti. Stejně tak nebyl řádně posouzen z hlediska vlivů tzv. stroboskopický efekt, kdy se posouzení zejména nezaměřilo na obtěžující dopady stroboskopického efektu. **7. <u>Vlivy na krajinný ráz</u>** Větrné elektrárny mají zásadní vlivy na krajinný ráz. Ve Vyhodnoceni vlivů územního opatřeni AOV84 se uvádí: *„Z analýzy viditelnosti vyplývá, že hodnocené území se vyznačuje mimořádně citlivým vztahem ke krajině CHKO Kokořínsko a k ikonické dominantě Bezděz, přičemž současně obsahuje vysokou koncentraci kulturně-historických hodnot. V bezprostředním okolí se nachází hradiště Hradiště, kostel Narození Panny Marie, kostel sv. Václava s farou, kaple Nejsvětější Trojice a historická venkovská zástavba. Ve vzdálenosti do 2 km navazuji kostel povýšeni sv. Kříže, pivovar a zámek. V širším území do 5 km se uplatňují další významné památky, včetně hradu Houska, hradiště Hrádek, kostelů, sochařských děl a zříceniny kostela Nejsvětější Trojice. Ve vzdálenosti do 15 km se pak koncentrují zásadní dominanty širšího regionu, zejména areál hradu Bezděz, hrad Kokořín, hrad Michalovice, hradiště a rozsáhlý soubor sakrálních i světských staveb. Území je přímým kontaktním prostorem okrajů CHKO Kokořínsko a současně prostorem, v němž je nutné zachovat nerušené výhledy na Bezděz j jeho pozadí při pohledech z ještědského hřbetu v ose severovýchod-jihozápad. Zároveň je třeba respektovat obraz Mšena a scenérie Kokořínska jako celku. jde tedy o území kde se střetává vysoká koncentrace památek s mimořádně citlivým krajinným kontextem."* Jak je možné, že všechny tyto vlivy jsou hodnoceny jako zanedbatelné, když přitom VTE budou představovat novou dominantu, která jednoznačně výrazně ovlivni krajinu, to není ve Změně č. 2 ani v územním opatření vysvětleno. Vliv VTE na krajinný ráz bude mít ještě další dopady – již napořád bude hodnota krajinného rázu snížena, takže bude možné do území umisťovat i další záměry, které by jinak kvůli ochraně krajinného rázu nebyly přípustné. **8. <u>Další negativní vlivy AOV84</u>** ○ Větrné elektrárny naruší krásný výhled do krajiny směrem na sever, kde je dominanta kraje hrad Bezděz, dále směrem na Jizerské hory a Krkonoše. Západním směrem pak na Vrátenskou horu. ○ Jelikož v místě převažuje severní, severozápadní vítr popřípadě západní vítr, ponese se hluk od VTE směrem do vesnice. Toto je dobře zřetelné při prováděni polních prací. Tyto jsou ovšem sezónní, kdežto hluk z VTE bude téměř celoroční. ○ Do nedávné doby jsem žila v obci Sudoměř. Z rodinných důvodů jsem se přestěhovala do Mladé Boleslavi. Nicméně do obce Sudoměř stále jezdím a proto chci, aby zůstala stejná jakou si ji pamatuji. Tedy klidnou vesničkou, která nebude rušena hlukem z větrných elektráren.	

Poř.č.	Připomínkové místo	Číslo jednací	Článek	AO	Připomínka	Vyhodnocení
5259.	Rada Lukáš	MMR-41350-2026-81	99cj	AOV26	**Věc: Připomínka k návrhu Změny č. 2 Územního rozvojového plánu a k Vyhodnocení vlivů na udržitelný rozvoj území v části vymezení akceleračních oblastí pro větrné elektrárny (AOV26)** jméno a příjmení: LUKÁŠ RADA vymezení území dotčeného námitkou: Akcelerační oblast č. AOV 26 požaduji **vyřazení akcelerační oblasti č. AOV 26 z návrhu Změny Č.2 Územního rozvojového plánu** uplatněním připomínek k návrhu Změny Č.2 Územního rozvojového plánu České republiky (dále jen URP ČR). Jsem vlastníkem pozemků, dotčených tímto návrhem Změny Č.2 URP ČR. Požadavek na **úplné vyřazeni akcelerační oblasti č. AOV 26** z návrhu Změny Č.2 URP ČR odůvodňuji důvodnou obavou z negativního vlivu na složky životního prostředí, ekologickou stabilitu a krajinný ráz a kvalitu života. Dále shledávám rozpor s právními předpisy ČR a EU, návrh akcelerační oblasti je v území CHOPAV Česká křída. Rozpor se směrnicí RED III **– tato určuje umístěni akceleračních oblastí prioritně na uměle zastavěné plochy, dopravní infrastrukturu a její okolí, parkoviště, zemědělské podniky, skládky, průmyslové areály, doly, umělé vnitrozemské útvary, městské čistírny odpadních vod anebo znehodnocenou půdu, nevyužitelnou pro zemědělství.** Nedostatečné posouzeni vlivu na životní prostředí (SEA/EIA). Nedostatečné vyhodnocení vlivu na vodní režim, zásoby pitné vody a nedostatečné posouzeni vlivu na krajinný ráz. Na základě dostupné dokumentace a dostupných podkladů nelze vyloučit: ○ Nepřiměřený zásah do krajinného rázu ○ Že akcelerační zóna je navrhována v rozporu se zákonem č. 249/2025 Sb. ○ Významně negativní vliv na kvalitu života v oblasti ○ Obtěžování hlukem, vizuální stres z míhání vrtulí ○ Pokles ceny nemovitosti ○ Negativní vliv na živočichy v okolí S ohledem na shora uvedené požaduji **úplné vyřazení akcelerační oblasti č. ADV 26 z návrhu Změny Č.2 URP ČR.**	**Akceptováno.** Akcelerační oblast AOV26 – Ralsko byla vypuštěna.
5260.	Jírová Helena	MMR-41351-2026-81	99czzh	AOV84		**Akceptováno.** Akcelerační oblast AOV84 – Doubravice byla vypuštěna.

Poř.č.	Připomínkové místo	Číslo jednací	Článek	AO	Připomínka	Vyhodnocení
					Věc: Připomínka k návrhu Změny č. 2 ÚRP Jméno a příjmení: Helena Jírová (Spolu)vlastněný pozemek v katastrálním území: Bývalá majitelka nemovitosti čp. [redacted] v obci Sudoměř s doživotním právem užívání Území dotčené připomínkou: Katastrální území obce Text připomínky Podatel nesouhlasí s vymezením akcelerační oblasti AOV84 a žádá, aby tato akcelerační oblast nebyla ve Změně č. 2 Územního rozvojového plánu vymezena a aby nebylo vydáno územní opatření AOV84. Odůvodnění uplatněné připomínky 1. Direktivní vymezení AOV Podatel se domnívá, že není nezbytné (a neplyne to ani ze směrnice EU RED III), aby akcelerační oblasti pro VTE (dále jen „AOV") byly vymezeny direktivně na celostátní úrovni. Je naprosto dostačující, když by Změna č. 2 Územního rozvojového plánu (dále jen „Změna č. 2") dala obcím povinnost, aby prověřily možnosti vymezení AOV v územních plánech. Na základě tohoto pokynu by samosprávy znalé místních poměrů po dohodě s občany vymezily vhodné lokality pro VTE. Díky tomu by byly zohledněny s potřebnou pečlivostí a v nutné podrobnosti zásahy do veřejných zájmů, které není možné na úrovni Změny č. 2 zhodnotit, neboť to její velké měřítko neumožňuje. **2. Diskriminační vymezeni AOV** Ve Změně č. 2 ÚRP není dostatečně vysvětleno, proč je třeba vymezit akcelerační oblasti právě tak, jak to činí Změna č. 2, jinými slovy není pochopitelné, proč právě počet AOV, se kterým Změna č. 2 počítá, povede ke splnění klimatických a energetických cílů a proč vymezení jiné oblast již není zapotřebí nebo proč by klimatické a energetické cíle nemohly být plněny i bez AOV84, když není ke splnění těchto cílů (které ani nejsou ve Změně č. 2 specifikovány) zapotřebí ani o jednu AOV více. Lokalita, kde je AOV84 přitom není nijak výjimečná z hlediska potenciálu pro VTE (nebo alespoň není ve Změně č. 2 přesvědčivě popsáno, proč se AOV84 svým větrným potenciálem tak výrazně odlišuje od dalších oblasti, kde AOV vymezeny nebyly). Lze tedy předpokládat, že existuji i jiné shodné oblasti, kde však z nejasných důvodů AOV nebyly vymezeny. To považuje podatel za diskriminační. Diskriminovány jsou i samosprávy, na jejichž území jsou AOV vymezeny. Vymezeni AOV totiž představuje jakousi stavební uzávěru, kdy obec nemůže v dotčeném území měnit územní plán podle svých potřeb, ale musí respektovat vymezenou AOV. Vedle toho pak nebudou investoři VTE motivováni, aby s obci uzavřeli férovou plánovací smlouvu a poskytli obci a jejím občanům dostatečné kompenzace za negativní dopady provozu VTE. Záměry VTE povolované v AOV totiž budou protežovány a jejich výstavba výrazně usnadněna. Tato diskriminace přímo ovlivňuje I občany samospráv.	

Poř.č.	Připomínkové místo	Číslo jednací	Článek	AO	Připomínka	Vyhodnocení
					3. <u>Nedostatečné posouzení vlivů</u> Vymezení AOV s největší pravděpodobností povede k tomu, že záměry VTE v nich umisťované budou upřednostňovány a nedojde už nikdy k řádnému posouzení jejich negativních dopadů na životní prostředí, na zdraví a životy lidi. Proto by mělo být vyhodnocení vlivů Změny č. 2 a územního opatření pro AOV84 extrémně podrobné a kvalitní, prakticky na úrovni EIA. Překážkou pro takové podrobné posouzení je ale fakt, že je měřítko Územního rozvojového plánu příliš velké a neumožňuje skutečně posoudit dopady vymezení AOV (jiné by to bylo na úrovni územního plánu, resp. v procesu EIA se znalostí konkrétního záměru). Vzhledem k tomu, že na vymezeni akceleračních oblasti naváže zrychlené a zjednodušené povolovací řízeni před Dopravním a energetickým stavebním úřadem (DESÚ), v rámci kterého bude úřad prakticky pouze ověřovat, zda jsou záměry v souladu s vágními a nicneříkajícími podmínkami územního opatření AOV84. V souladu s těmito obecnými podmínkami ale budou téměř jakékoliv záměry, což znamená, že vlivy VTE realizovaných v AOV84 nebudou nikdy reálně posouzeny. Podatel se domnívá, že je nezbytné, aby všechny vlivy VTE byly skutečně a podrobně posouzeny. Vágní posouzení Změny č. 2 nebo územního opatřeni AOV84 je naprosto nedostatečné. Podatel se domnívá, že vadné posouzeni dopadů VTE může mít nejen přímý vliv na jeho zdraví včetně psychické pohody, ale také to může ovlivnit socioekonomický rozvoj obce, ve které žije. Podatel ještě připomíná, že nedošlo ke kumulativnímu zhodnoceni vlivů v důsledku vymezeni tři AOV v těsné blízkosti (AOV82, AOV83 a AáV84). **4. <u>Zanedbatelné pozitivní vlivy vymezení AO</u>** V odůvodnění Změny č. 2 ani územního opatřeni není možné dohledat vyčíslení přínosu AOV84 pro snížení energetické závislosti anebo sníženi produkce CO J. ve vyhodnocení vlivů územního opatření AOV84 se ale uvádí k pozitivním vlivům (přínosům) vymezeni AOV a realizace VTE: *„Zanedbatelný až mírně pozitivní vliv k ochraně klimatu uplatnění AO se uplatní v globálním měřítku, tedy i z hlediska přeshraničního působení."* V dokumentaci Změny č. 2 a územního opatření je tedy přiznáno, že přínosy VTE realizovaných v AOV84 budou zanedbatelné, byť chybí konkrétní čísla. V takové situaci není pochopitelné, jak mohl zájem na vymezení AOV84 převážit nad ost8tňÍmÍ konkrétně specifikovanými veřejnými zájmy, které naopak výstavba VTE ovlivni výrazně (byť to nekvalitně zpracované vyhodnoceni Změny č. 2 a územního opatřeni nepřiznává). Dále se ve vyhodnocení územního opatření AOV84 uvádí: „na ovzduší v době výstavby zanedbatelné (prašnost při přesunu zemin, emise ze spalování PHM, sekundární prašnost), v době provozu mírně pozitivní z důvodu náhrady spalovacích zdrojů při výrobě el. Energie. „Vzhledem k tomu, že se ve vyhodnocení uvádí, že vliv AOV84 na ochranu klimatu bude zanedbatelný, bude logicky zanedbatelný rozsah, ve kterém VTE realizované v AOV84 nahradí spalovací zdroje. Změna č. 2 ani územní opatření tento závěr nevyvrací, neobsahuji totiž vyčísleni toho, v jak velkém rozsahu VTE realizované v AOV84 nahradí spalovací zdroje a jaký přesně vliv bude mít tato náhrada na cíle sledované Změnou č. 2, tedy snížení energetické závislosti ČR a sníženi produkce CO_2. Je také třeba řádně vyhodnotit, proč těchto cílů nelze dosáhnout jinými způsoby (zvýšení počtu bloků JEDU, popř. JETE, rozvoj vodíkové infrastruktury v souladu s Vodíkovou strategií ČR, větší důraz na rozvoj FVE). Proto ani blíže nespecifikovaná náhrada spalovacích zdrojů není důvod, proč by měl zájem na vymezení AOV84 převážit nad jinými zájmy v území. **5. <u>Výška VTE a rozloha AO</u>**	

Poř.č.	Připomínkové místo	Číslo jednací	Článek	AO	Připomínka	Vyhodnocení
					Ve Změně č. 2 ani v územním opatřeni pro AOV84 není vysvětleno, proč byla zvolena právě tato rozloha AO a proč má AOV právě tyto konkrétní hranice a proč právě toto vymezení AOV povede ke splnění cílů Změny č. 2. jinými slovy není vysvětleno, proč nemůže být AO vymezena jiným způsobem tak, aby kupř. byly VTE umisťovány v dostatečné vzdálenosti od zastavěného území a zastavitelných ploch podle územních plánů (min 1,5 km) a není porovnáno, zda by toto jiné vymezení AOV třeba také nevedlo ke splnění cílů Změny č. 2. Podatel se domnívá, že to ale vzhledem k nespecifičnosti cílů Změny č. 2 není ani možné, proto by také vůbec neměla být AOV84 vymezena. **6. <u>Hluková zátěž, vibrace a stroboskopický efekt</u>** Podatel zásadně nesouhlasí s tím, Že Změna č. 2 ani příslušné územní opatření vůbec neřeší negativní dopady hluku. Hluk totiž Změna č. 2 chápe jako normální integrální součást VTE, bez které to prostě nejde a je třeba se s tím smířit. Tento přístup nejlépe demonstruje přirovnáni hluku z VTE k v podstatě příjemnému „šumění lesa", které mohou zaregistrovat jen neurotické osoby. Podatel se proto domnívá, že hlukové vlivy nebyly zhodnoceny a ve skutečnosti to ani není možné bez znalosti konkrétního projektu. Podatel zdůrazňuje, že nepovažuje za dostatečné, aby byla hluková zátěž řešena až v hlukové studii zpracované investorem. Takový přistup není schopný zajistit reálnou ochranu lidského zdraví. Podatel dále nesouhlasí s tím, že vůbec nedošlo k posouzeni vlivů infrazvuku, nízkofrekvenčního hluku a vibraci, ačkoliv odborné studie upozorňuji na rizika spojená s těmito doprovodnými jevy provozu VTE. Podatel se domnívá, že nebyl ani řádně zhodnocen vliv vibraci na nemovitosti. Stejně tak nebyl řádně posouzen z hlediska vlivů tzv. stroboskopický efekt, kdy se posouzení zejména nezaměřilo na obtěžující dopady stroboskopického efektu. **7. <u>Vlivy na krajinný ráz</u>** Větrné elektrárny mají zásadní vlivy na krajinný ráz. Ve Vyhodnoceni vlivů územního opatřeni AOV84 se uvádí: *„Z analýzy viditelnosti vyplývá, že hodnocené území se vyznačuje mimořádně citlivým vztahem ke krajině CHKO Kokořínsko a k ikonické dominantě Bezděžu, přičemž současně obsahuje vysokou koncentraci kulturně-historických hodnot. V bezprostředním okolí se nachází hradiště Hradiště, kostel Narození Panny Marie, kostel sv. Václava s farou, kaple Nejsvětější Trojice a historická venkovská zástavba. Ve vzdálenosti do 2 km navazuji kostel povýšeni sv. Kříže, pivovar a zámek. V širším území do 5 km se uplatňují další významné památky, včetně hradu Houska, hradiště Hrádek, kostelů, sochařských děl a zříceniny kostela Nejsvětější Trojice. Ve vzdálenosti do 15 km se pak koncentrují zásadní dominanty širšího regionu, zejména areál hradu Bezděz, hrad Kokořín, hrad Michalovice, hradiště a rozsáhlý soubor sakrálních i světských staveb. Území je přímým kontaktním prostorem okrajů CHKO Kokořínsko a současně prostorem, v němž je nutné zachovat nerušené výhledy na Bezděz j jeho pozadí při pohledech z ještědského hřbetu v ose severovýchod-jihozápad. Zároveň je třeba respektovat obraz Mšena a scenérie Kokořínska jako celku. jde tedy o území kde se střetává vysoká koncentrace památek s mimořádně citlivým krajinným kontextem."* Jak je možné, že všechny tyto vlivy jsou hodnoceny jako zanedbatelné, když přitom VTE budou představovat novou dominantu, která jednoznačně výrazně ovlivni krajinu, to není ve Změně č. 2 ani v územním opatření vysvětleno. Vliv VTE na krajinný ráz bude mít ještě další dopady – již napořád bude hodnota krajinného rázu snížena, takže bude možné do území umisťovat i další záměry, které by jinak kvůli ochraně krajinného rázu nebyly přípustné. **8. <u>Další negativní vlivy AOV84</u>** ○ Větrné elektrárny naruší krásný výhled do krajiny směrem na sever, kde je dominanta kraje hrad Bezděz, dále směrem na jizerské hory a Krkonoše. Západním směrem pak na Vrátenskou horu.	

Poř.č.	Připomínkové místo	Číslo jednací	Článek	AO	Připomínka	Vyhodnocení
					○ Jelikož v místě převažuje severní, severozápadní vítr popřípadě západní vítr, ponese se hluk od VTE směrem do vesnice. Toto je dobře zřetelné při provádění polních prací. Tyto jsou ovšem sezónní, kdežto hluk z VTE bude téměř celoroční. ○ Celý život žiji na vesnici, kde si vážím klidu a chtěla bych takto dožít	
5261.	Ovečka Tomáš	MMR-41352-2026-81	99czzx	AOV103	**VĚC: Připomínky k návrhu Změny č. 2 Územního rozvojového plánu ČR – vymezení akcelerační oblasti AOV103 Jestřebí, Olomoucký kraj** Na základě zveřejněné veřejné vyhlášky č.j. MMR-25750/2026-81 ze dne 14.4.2026 tímto uplatňuji podle § 97 odst.1 zákona Č.283/2021 Sb., stavební zákon, v platném znění, připomínky k návrhu Změny Č.2 Územního rozvojového plánu ČR, týkající se vymezeni akcelerační oblasti AOV103 Jestřebí. **I. Žádost o vyloučeni oblasti** Na základě níže uvedených důvodů **nesouhlasím** s tímto návrhem Změny Č.2 Územního rozvojového plánu ČR a **požaduji vyloučeni akcelerační oblasti AOV103 Jestřebí z návrhu Změny č. 2 Územního rozvojového plánu ČR**. Mám za to, že vymezeni této oblasti je v přímém rozporu se zájmy ochrany přírody, krajiny, zemědělského půdního fondu a ochrany zdraví a práv obyvatel dotčených obci Jestřebí a Pobučí. **II. Odůvodnění připomínek** **1. Nedostatky návrhu a procesní pochybeni** Návrh vykazuje zásadní procesní a věcné vady, postrádá konkrétní podklady a podrobnou analýzu lokality. Vychází pouze z expertních odhadů (počet věži, instalovaný výkon), nikoliv z podrobné analýzy území. Nebyly posouzeny jiné možnosti umístěni akceleračních oblasti, zejména využiti brownfieldů či jiné znehodnocené půdy, což je v rozporu se zásadami udržitelného rozvoje území. Návrh rezignuje na předběžnou opatrnost a odsouvá řešení zásadních střetů v území až do fáze povolováni jednotlivých záměrů, čímž popírá smysl strategického plánováni. **2. Ochrana přírody a krajiny** Analýza nárůstu viditelnosti v dokumentu SEA (Strategie Environmental Assessment) u oblasti AOV103 uvažuje s výškou stožárů 120, 170 m a 200 m. Mapa prokazuje drastický nárůst viditelnosti technických staveb v bezprostřední blízkosti sídel. Analýza potvrzuje, že stožáry o výšce 200 m (celková výška s listy cca 250 m) budou dominantou viditelnou z celého území dotčených obci. V Opatřeni obecné povahy se návrh nevypořádal s tím, jak bude chráněn krajinný ráz a pohoda bydlení. Navržená oblast nerespektuje vizuální integritu sídel a fakticky mění charakter venkovského osídleni na průmyslovou zónu bez adekvátní kompenzace či ochranných opatřeni. Lokalita AOV103 představuje cenný krajinný celek, jehož industrializace je nepřípustná. Opatřeni obecné povahy pro AOV103 připouští výjimky pro "nezbytná kříženi" dopravní a technické infrastruktury s biokoridory, což při rozsahu infrastruktury VTE povede k faktické fragmentaci regionálních a lokálních biokoridorů. Stanovená minimální šířka koridoru 500 m pro velké savce je pro druhy jako například vlk v členitém terénu Jestřebí a Pobučí zcela nedostatečná a nezajišťuje funkčnost migrační trasy. V Opatřeni obecné povahy pro AOV103 je uvedeno, že ochrana netopýrů bude řešena zajištěním akustického monitoringu netopýrů provozovatelem větrné elektrárny podle metodického doporučeni společnosti ČESON, která je v textu označena jako "v přípravě". Stanoveni podmínek ochrany netopýrů	**Akceptováno.** Akcelerační oblast AOV103 – Jestřebí byla vypuštěna.

Poř.č.	Připomínkové místo	Číslo jednací	Článek	AO	Připomínka	Vyhodnocení
					odkazem na neexistující/rozpracovaný dokument činí Opatřeni obecné povahy v této části nepřezkoumatelným. Správní akt nemůže ukládat povinnosti na základě dokumentu, který není součásti a jehož obsah je v době schvalováni ÚRP neznámý. To zakládá nezákonnost celého vymezeni AOV103 pro porušeni principu právní jistoty. Jelikož Opatřeni obecné povahy přiznává nutnost následného monitoringu mortality ptáků (bod 3.2 c, d), potvrzuje tím existenci rizika, kterému by mělo být předcházeno nevymezením oblasti v takto cenném území. Vymezeni AOV103 je v přímém rozporu s požadavkem čl.15c směrnice RED III, neboť oblast zahrnuje migrační koridory velkých savců, což automaticky vylučuje klasifikaci území jako 'nízkorizikového'. Návrh AOV103 se nevypořádal s tím, jak může být oblast s přiznanou fragmentaci biokoridorů považována za environmentálně vhodnou. **3. Voda a klimatické funkce krajiny** Podkladová analýza SEA trpí zásadní věcnou vadou, když uvažuje hloubku založeni 2-4 m. Statické požadavky na VTE o výšce 250 m v daných geologických podmínkách vyžaduji hlubinné pilotáže. Tím, že SEA pracovala s chybným technickým zadáním, zcela opominula vyhodnoceni vlivu na hlubší horizonty podzemních vod, které jsou v lokalitě dle VÚMOP silně zranitelné. požaduji revizi SEA na základě reálných technických parametrů staveb. Rozsáhlé betonové základy a obslužné komunikace naruší vsakováni vody, změní odtokové poměry a zhorši schopnost krajiny zadržovat vodu, což je v době klimatické změny nepřípustné. Opatřeni obecné povahy pro AOV103 stanovuje odstup od vodních toků pouze 8 metrů, což považuji za hrubě nedostatečné pro eliminaci rizika kontaminace. Tato vzdálenost je v podhorském terénu naprosto nedostatečná pro ochranu pramenišť a koryt před kontaminaci a změnou odtokových poměrů při masivních zemních pracích (základy pro VTE, zařízeni pro skladováni elektřiny, komunikace), proto je nezbytné zvýšit tento ochranný odstup od vodních toků na minimálně 100 m, aby byla zajištěna elementární ochrana vodních zdrojů. Pouhé konstatováni, že nesmí být narušena funkce, je v rozporu s realitou výstavby, kdy dochází k plošnému zhutněni půdy a přerušeni drenážních systémů, což Opatřeni obecné povahy nijak technicky neřeší. V lokalitě AOV103 se nachází řada individuálních zdrojů pitné vody (studny v obci Jestřebí a Pobučí), které čerpají vodu z mělkých i středně hlubokých horizontů. Hlubinné pilotáže a masivní betonáž (cca 400 m' nepropustné plochy na jednu VTE) prokazatelně protnou hydrogeologické vrstvy a mohou způsobit nevratnou kontaminaci nebo ztrátu vody v těchto studnách. SEA tento scénář vůbec neposuzovala, čímž je dokumentace neúplná. Obnovitelné zdroje energie jsou ve veřejném zájmu, ale nemohou být nadřazeny veřejnému zájmu na zachováni zdrojů pitné vody pro obyvatelstvo. V lokalitě AOV103 dochází k přímému střetu těchto zájmů. Zatímco energetický cil lze naplnit v jiných lokalitách ČR s vhodnějším podložím, zdroje pitné vody v Jestřebí a Pobučí jsou vázány na konkrétní území a jsou nenahraditelné. Ohroženi základních životních potřeb obyvatel je v rozporu se zásadou proporcionality. Požaduji vyloučeni ploch, které jsou v hydrogeologickém dosahu místních studni a pramenišť. Návrh dále zcela opomíjí vliv rotace listů a změny proudění vzduchu na lokální mikroklima a vysušováni okolních pozemků.	

Poř.č.	Připomínkové místo	Číslo jednací	Článek	AO	Připomínka	Vyhodnocení
					4. Ochrana zemědělského půdního fondu (ZPF) Mapa oblasti potvrzuje, že AOV103 je vymezena na plochách intenzivně využívané zemědělské půdy. Lokalita zasahuje i do půd I. a II. třídy ochrany. OOP v bodě 3.1 písm. f) řeší pouze „přistup k pozemkům", nikoliv prioritní ochranu půdy jako neobnovitelného zdroje. Navržená ochrana protierozních opatřeni je deklarativní a nezohledňuje zvýšený odtok z manipulačních ploch a komunikaci VTE. Dojde k nevratnému zhutněni půdy těžkou technikou, zvýšeni erozního rizika a fragmentaci zemědělských pozemků, což znemožni efektivní hospodařeni. **5. Dopady na obyvatele a kvalitu života** Návrh nerespektuje požadavky nového stavebního zákona na kvalitu prostředí a pohodu bydlení. Dlouhodobé vystaveni hluku (včetně infrazvuku) představuje riziko pro zdraví obyvatel. Opatřeni obecné povahy odsouvá řešeni hluku až do „navazujících řízeni". požaduji posouzeni kumulativního hluku již ve fázi vymezeni akcelerační oblasti, neboť po schváleni ÚRP bude obrana nás obyvatel značně ztížena, ne-li zcela nemožná. Hranice AOV103 je od nejbližšího obydli vzdálena pouhých 400 metrů. Návrh AOV103 "při svém zpracováni prokazatelně nepřihlédl k aktuální nové zástavbě, čímž bude docházet k přímému ohroženi zdraví občanů nadlimitním hlukem. Při kumulaci až 8 větrných elektráren o výšce 250 m je odstup 400-500 m od obydli zcela nedostatečný pro dodrženi hygienických limitů hluku v nočních hodinách. Návrh je v rozporu s cílem územního plánováni chránit pohodu bydlení. V Opatřeni obecné povahy pro AOV103 se v bodě 3.1 l) uvádí, že podmínkou pro povoleni záměrů OZE je zpracováni studie působeni stroboskopického efektu na obytnou zástavbu s vymezením VTE, u nichž je nutné dobu provozu omezit tak, aby shadow flicker efekt nepřekročil dobu trvání 30 hodin/rok. Vzhledem k umístěni navržené AOV bude v celém roce, kromě letních měsíců, působit tento efekt na obytnou zástavbu obce Jestřebí, což zásadně sníží kvalitu života v obytných zónách Jestřebí. Návrh dále zcela ignoruje zásah do vlastnických práv obyvatel, kdy dojde k prokazatelnému znehodnoceni nemovitosti. **6. Technická a bezpečnostní rizika** V Opatřeni obecné povahy zcela chybí stanoveni pevných odstupových vzdálenosti od obytné zástavby v poměru k uvažované výšce 250 m a nijak neřeší specifika zásahu u staveb vysokých 250 m v lesnatém terénu. Chybí analýza rizik šířeni požáru z gondoly VTE do okolní krajiny. Není stanovena bezpečná vzdálenost od turistických tras a komunikaci pro případ námrazy, což ohrožuje bezpečnost osob v oblasti. Provoz 8 věži VTE a rozsáhlého úložiště elektřiny s sebou nese riziko úniku provozních kapalin (tisíce litrů olejů a chladicích směsi). V případě požáru úložiště nebo havárie VTE hrozí v daném sklonitém terénu okamžitá kontaminace spodních vod, na kterých je obec Jestřebí a Pobučí životně závislá. Absenci analýzy rizik úniku kapalin do specifických hydrogeologických struktur v lokalitě považuji za zásadní vadu návrhu. Nevymezeni bezpečných zón v Opatřeních obecné povahy AOV103 porušuje povinnost chránit život a zdraví osob.	

Poř.č.	Připomínkové místo	Číslo jednací	Článek	AO	Připomínka	Vyhodnocení
					7. Kumulace vlivů Opatřeni obecné povahy pro AOV103 v bodě 3.1 písm. k) zmiňuje kumulativní působení pouze u hluku. Návrh však zcela postrádá komplexní vyhodnoceni kumulativních a synergických vlivů na krajinný ráz a ekosystémy, což je v rozporu s EIA a evropskou směrnici o posuzováni vlivů na životní prostředí. Požaduji doloženi akustické studie, která zohledni kumulativní vliv (VTE + bateriová úložiště + stávající zdroje hluku). Opatřeni obecné povahy v bodě 3.1 k) sice kumulaci zmiňuje, ale bez vymezeni limitů pro celou oblast je toto ustanoveni nevymahatelné. Bez stanovení maximálního hlukového stropu pro celou AOV (tzv. hlukový management území) nelze garantovat ochranu zdraví obyvatel Jestřebí a Pobučí. Absence kumulativního vlivu v Opatřeni obecné povahy je vadou řízeni, která má za následek nezákonnost celého aktu. Sčítání akustického tlaku a vizuální zátěže u obce Jestřebí a Pobučí nebylo v návrhu nijak kvantifikováno. **8. Infrastruktura pro skladování elektřiny** Návrh Opatřeni obecné povahy v bodě 3 1 b) předpokládá výstavbu areálů určených pro skladování elektřiny. Pro provoz 8 VTE o výšce 250 m je plánovaná výstavba rozsáhlých bateriových úložišť, která představuji další plošný zábor kvalitní půdy o rozloze až 7 000 m^2 pro celou AOV103, zvýšení hlukové zátěže (neustálý hluk chlazeni) a představuje neúměrné riziko pro silně zranitelné podzemní vody v případě havárie či požáru. Tato infrastruktura dále prohlubuje nepřípustnou industrializaci krajinného rázu Na rozdíl od nárazového svistu lopatek VTE, úložiště produkuje monotónní, neustálý hučivý zvuk. V tichém venkovském prostředí se tento zvuk šiří na velké vzdálenosti a zvyšuje celkovou hlukovou hladinu lokality. **9. Rozpor s právem EU a Listinou základních práv a svobod** Akcelerační oblasti mají být dle směrnice RED III vymezovány v územích „s nízkým environmentálním rizikem". Vzhledem k výskytu chráněných druhů a biokoridorů (přiznaných v Opatření obecné povahy AOV103 v bodě 3.1 písm. q) lokalita AOV103 tuto podmínku nesplňuje. V návrhu AOV103 Jestřebí není prokázáno, že veřejného zájmu na dosaženi cílů RED III nelze dosáhnout v jiných lokalitách (např. v průmyslových zónách nebo lokalitách s nižším environmentálním rizikem), které by nevyžadovaly tak drastický zásah do jiných veřejných zájmů (biodiverzita, ochrana půdy). Pokud existují alternativy, je nucené prosazováni AOV103 zneužitím institutu veřejného zájmu. Je ve veřejném zájmu, aby prostředky a úsilí byly vynakládány účelně. Prosazováni AOV v lokalitě s prokazatelně vysokým hydrogeologickým rizikem a silným odporem místní samosprávy povede k dlouholetým soudním sporům a zablokováni výstavby. Takový postup je v rozporu s veřejným zájmem na rychlou transformaci energetiky, neboť efektivnější je využít lokality s vyšší mírou společenské a odborné akceptace. **III. Závěr** Vzhledem k výše uvedeným skutečnostem je návrh vymezeni akcelerační oblasti AOV103 Jestřebí věcně nesprávný, nezákonný a společensky nepřijatelný. **Požaduji jeho úplné vypuštění z návrhu Změny č. 2 ÚRP.** Občané Jestřebí a Pobučí již svůj nesouhlas s výstavbou větrných elektráren (VTE) vyjádřil v rámci **petice v roce 2024**. Na základě této petice přijalo **Zastupitelstvo obce Jestřebí dne 10.9.2024 usneseni**	

Poř.č.	Připomínkové místo	Číslo jednací	Článek	AO	Připomínka	Vyhodnocení
					Č.08/13/2024, ve kterém se jasně vyslovuje proti výstavbě VTE na katastrech Jestřebí, Jestřebíčko a Pobučí. Navržené vymezení akcelerační oblasti je v přímém rozporu s principem samosprávy. Autor návrhu nerespektuje deklarovaný postoj obce a jejich obyvatel, čímž dochází k narušení důvěry v proces územního plánováni a k nucenému prosazováni záměru, který nemá místní akceptaci. Nucené vymezeni AOV proti výslovnému a odůvodněnému nesouhlasu obce (vyjádřenému usnesením zastupitelstva a petici) bez dostatečného prokázáni, že neexistuji jiné (vhodnější) lokality v rámci ČR, je nepřiměřeným zásahem do práva na samosprávu dle Ústavy ČR. požaduji doloženi variantního posouzeni, které prokáže, že cíle RED III nelze dosáhnout v lokalitách s nižším odporem místních komunit a nižšími environmentálními dopady." Vzhledem k výše uvedeným věcným a procesním vadám (zejména nepřezkoumatelnost, rozpor se směrnici RED III a chybné technické parametry v SEA) je návrh v rozporu s § 174 odst. 1 správního řádu. Trvám na tom, aby se správní orgán s každým bodem vypořádal jednotlivě a odůvodnil, proč upřednostňuje energetický záměr nad prokazatelnými hydrogeologickými a environmentálními riziky.	
5262.	Kočková Jiřina	MMR-41353-2026-81	99czj, 99czk	AOV56, AOV57	Věc: **Připomínka k návrhu Změny č. 2 Územního rozvojového plánu ČR (ÚRP ČR)** Podávám připomínku k návrhu vymezeni akceleračních oblasti pro větrné elektrárny (VTE) v území: **AOV č. 56 Vrabčiny a AOV č. 57 Bilá skála, Plzeňský kraj** Na základě níže uvedených důvodu nesouhlasím s tímto návrhem změny č. 2 ÚRP ČR, který se týká vymezeni akceleračních oblasti pro výrobu energie z obnovitelných zdrojů. Uvádím základní důvody: **1) Nedostatky návrhu** ○ návrh není dostatečně odůvodněn a **chybí konkrétní podklady** (zákon č. 500/2004 Sb.) ○ nebyly dostatečně posouzeny **dopady na životní prostředí** (zákon č. 100/2001 Sb.) ○ hrozí **narušeni krajiny a přírody** (zákon č. 114/1992 Sb.) ○ návrh **nerespektuje ochranu hodnot území a kvalitu bydlení** (zákon č. 283/2021 Sb.) ○ nebyly posouzeny jiné **varianty řešeni, zejména využiti brownfieldů** (opuštěných a již narušených ploch) a návrh tak neodůvodněně zasahuje do volné krajiny ○ vychází **pouze z expertních odhadů** (počet věži, výkon, rozmístěni) ○ návrh **řeší problémy až dodatečně**, místo aby jim předešel ○ nejsou dostatečně vyhodnoceny **kumulativní dopady více záměrů v území** **2) Příroda a krajina** ○ výskyt chráněných druhů (ptáci, netopýři) a zásah do migračních tras ○ narušeni prvků ÚSES (biokoridory) ○ zásadní změna krajiny a její industrializace ○ dominantní stavby (až cca 250 m vysoké) viditelné na velké vzdálenosti ○ chybí posouzeni nočního osvětleni ○ nedostatečně řešen kumulativní vliv vice větrných elektráren **3) Voda a klima** ○ narušeni vsakováni vody do půdy a změna odtokových poměrů ○ zhoršeni schopnosti krajiny zadržovat vodu a riziko vysychání krajiny ○ nedostatečné odstupy od vodních toků (prameny, studny, vrty) ○ chybí posouzeni vlivu na mikroklima 4) Zemědělská půda ○ · zábor a znehodnoceni kvalitní pudy	**Akceptováno částečně.** Akcelerační oblast AOV56 – Vrabčiny byla zmenšena. Akcelerační oblasti byly vymezeny na celostátní úrovni v Z2 ÚRP na základě Zadání Z2 ÚRP schváleného Vládou ČR. Vymezení akceleračních oblastí proběhlo na základě biologického posouzení konkrétních území podle § 11 odst. 3 resp. 4 ZOZE, jehož výsledky spolu s výsledky vyhodnocení vlivů na životní prostředí (SEA, Příloha č. 5 k odůvodnění Z2 ÚRP) byly zapracovány do návrhu Z2 ÚRP. Návrh Z2 ÚRP a jeho odůvodnění, návrh souvisejících územních opatření a jejich odůvodnění obsahují náležitosti v souladu s příslušnými právními předpisy, včetně správního řádu, stavebního zákona a dalších. Zpracování VVURÚ odpovídá obsahem i strukturou požadavkům obsaženým v příloze č. 4 stavebního zákona, včetně posouzení kumulativních a synergických vlivů, vlivů na zdraví a hodnocení nulové varianty (platné znění ÚRP) vůči variantě navrhované (Z2 ÚRP). Zadání Z2 ÚRP schválené Vládou ČR nepožadovalo jiná variantní řešení. Ustanovení § 4 odst. 3 ZOZE a čl. 15c směrnice RED III sice upřednostňují brownfieldy a degradované plochy, avšak nevylučují vymezení akcelerační oblasti na jiných pozemcích. Vymezení výhradně na degradovaných plochách nebylo s ohledem na prostorové nároky technologie větrných elektráren proveditelné. Samotný způsob vymezení akceleračních oblastí na základě podkladů (biologická posouzení, mapy citlivosti ptáků vůči výstavbě VTE zpracované ČSO, území významná pro netopýry dle podkladů ČESON, biotopy zvláště chráněných druhů velkých savců a další) a nařízení vlády č. 507/2025 Sb. minimalizuje vliv na složky životního prostředí. Pro všechny akcelerační oblasti jsou současně pořizována územní opatření, která obsahují opatření stanovená na základě biologických posouzení. Tato opatření dále zmírňují negativní vlivy, které nebylo možné vyloučit vymezením akcelerační oblasti. Podmínky v územních

Poř.č.	Připomínkové místo	Číslo jednací	Článek	AO	Připomínka	Vyhodnocení
					○ · možné zásahy do půd I. a II. třídy ochrany (nejcennější pudy) ○ · zhutněni půdy a zvýšeni eroze a rozděleni (fragmentace) pozemků ○ nejasný stav a poškozeni meliorací **5) Dopady na obyvatele** ○ hluk a jeho dlouhodobý vliv ○ blikání stínů (stroboskopický efekt) ○ změna charakteru bydlení ○ pokles hodnoty nemovitosti ○ není dostatečně vysvětleno, jak byla stanovena vzdálenost od obytné zástavby **6) Technická a bezpečnostní rizika** ○ odlet ledu z rotorů v zimě ○ zásah bleskem ○ požáry zařízeni (obtížně zvládnutelné zásahy) ○ pád části konstrukce ○ únik provozních kapalin ○ šířeni požáru do krajiny ○ kontaminace půdy a vody Není jasné, kdo nese **odpovědnost za škody na zdraví a majetku**. **7) Kumulace vlivů** · sčítáni hluku, zásahů do krajiny a vizuální zátěže · dopady více elektráren nejsou vyhodnoceny společně · výsledný dopad na životní prostředí i lidi může být výrazně vyšší **8) Rozpor se zákony ČR a EU** ○ správní řád (zákon č. 500/2004 Sb.) ○ ochrana přírody (zákon č. 114/1992 Sb.) ○ EIA (zákon č. 100/2001 Sb.) ○ ochrana půdy (zákon č. 334/1992 Sb.) ○ stavební zákon (zákon č. 283/2021 Sb.) ○ nesplněni podmínek směrnice EU RED III (nevhodně zvolená lokalita, nevyřešené dopady) ○ návrh může zasahovat do práva na příznivé životní prostředí a ochranu zdraví podle Listiny základních lidských práv a svobod (či. 31, či. 35, či. 11) ○ porušeni principu předběžné opatrnosti (Čl. 191 SFEU), návrh je předkládán bez dostatečných podkladů a při existenci důvodných pochybnosti o jeho dopadech Navržená oblast **má zásadní střety s přírodou, krajinou, vodou i životem obyvatel.** Tyto problémy nejsou odstraněny, pouze částečně zmirňovány. Návrh nemá dostatečné podklady, neřeší varianty a nehodnotí kumulativní dopady, proto **požaduji vyloučení akcelerační oblasti z návrhu.**	opatřeních zahrnují ochranu prvků lokálního ÚSES a všech biokoridorů, ochranu biotopů, ZPF a PUPFL, dále povinnost biologického dozoru, monitoring mortality ptáků a netopýrů, detekční systémy a další podmínky specifické vzhledem ke konkrétní akcelerační oblasti. Jedním z podkladů pro zpracování Z2 ÚRP byl dokument Akcelerační oblasti, předvýběr ploch k výstavbě VTE, Screening území ČR z hlediska ochrany krajinného rázu (Roman Bukáček, Simona Vondráčková, 2025). Při vymezování akceleračních oblastí byl krajinný ráz dále prověřován, a to s ohledem na hodnoty území. Vlivy na krajinný ráz pak byly dále vyhodnoceny v rámci VVURÚ, a to jak z hlediska navrhovaného souboru akceleračních oblastí jako celku, tak pro jednotlivá území v kartách akceleračních oblastí, které obsahují i mapy viditelnosti (Příloha SEA). Podmínky v územních opatřeních pak dále omezují barevné řešení doprovodných staveb a rozsah trvalých terénních úprav. V souvisejících územních opatření jsou stanoveny podmínky, které zajišťují ochranu protierozních opatření, funkčních melioračních zařízení, vodních toků a ploch a rovněž omezující možné terénní úpravy. Vzhledem k charakteru a rozsahu potenciálních záměrů se při naplnění podmínek nepředpokládá realizace zpevněných ploch v takovém rozsahu, který by mohl významně ovlivnit vodní režim v rámci akceleračních oblastí. V souladu s požadavky vodního zákona se v rámci procesu povolování záměru bude vyjadřovat vodoprávní úřad. Významné ovlivnění mikroklimatu se u akceleračních oblastí pro VTE ani FVE nepředpokládá. Ochrana ZPF je řešena v souvisejících územních opatřeních. Podmínkami je zajištěno, že nebudou vznikat neobhospodařovatelné zbytkové zemědělské pozemky ani pozemky bez přístupu k veřejně přístupné pozemní komunikaci. Dále je v nich požadavek na upřednostní nižších tříd ochrany ZPF při realizaci záměrů OZE a je stanovena maximální plocha dlouhodobého nebo trvalého odnětí ZPF pro záměry OZE v celé akcelerační oblasti. Souhlas s odnětím ze ZPF bude vydán v navazujícím řízení dle stavebního zákona. Při vymezení akceleračních oblastí nelze předjímat konkrétní technické parametry či přesné umístění záměrů OZE. Obavy z negativních vlivů hluku a stroboskopického efektu řeší podmínky stanovené ve všech územních opatřeních pro akcelerační oblasti pro VTE, které ukládají zpracování hlukové studie, studie působení stroboskopického efektu, včetně minimalizace shadow flicker efektu, a také omezují světelné zatížení. Akcelerační oblasti pro VTE byly vymezeny s odstupem alespoň 500 m od obytné zástavby s ohledem na snížení rizik pro obyvatele. V případě, že by záměr nesplňoval zákonné hygienické limity (nařízení vlády č. 272/2011 Sb., o ochraně zdraví před nepříznivými účinky hluku a vibrací) a další požadavky

Poř.č.	Připomínkové místo	Číslo jednací	Článek	AO	Připomínka	Vyhodnocení
						vyplývající z příslušných právních předpisů (např. požární bezpečnost) a současně podmínky v územním opatření, nemůže být povolen. Odpovědnost za škody má provozovatel větrné elektrárny, který odpovídá za její technický stav a bezpečnost provozu podle občanského zákoníku (zákon č. 89/2012 Sb.). Vymezení akcelerační oblasti v ÚRP nezakládá možnost vyvlastnění ani právo na výstavbu VTE a nevylučuje jiné využití území. Nebylo prokázáno, že by instalace VTE měla významný negativní vliv na cenu nemovitostí či provádění investic. Lokální dopady na cenu nemovitostí konkrétních záměrů nelze posuzovat na koncepční úrovni při vymezování akceleračních oblastí v ÚRP. Návrh Změny č. 2 ÚRP byl připraven v souladu s platnou legislativou ČR a EU, včetně správního řádu, stavebního zákona, zákona č. 249/2025 Sb. (ZOZE) zákona č. 114/1992 Sb. (ZOPK), směrnice RED III, směrnice o ochraně volně žijících ptáků a směrnice o stanovištích. Vymezení akceleračních oblastí a podmínky v územních opatřeních jsou stanoveny na základě zákona a v jeho mezích. Dopad na veřejné zájmy byl posouzen VVURÚ.
5263.	Bednářová Jitka	MMR-41354-2026-81	I.1.b.2.	VTE	Věc: Zásadní připomínka veřejnosti k návrhu na vymezení tzv. akceleračních zón pro obnovitelné zdroje energie. Jako suverénní občan tímto v zákonné lhůtě podávám zásadní připomínku proti návrhu Ministerstva pro místní rozvoj ČR na zřízení tzv. akceleračních zón určených pro výstavbu vysokých větrných elektráren. Žádám o úplné staženi tohoto návrhu, případně o vyjmutí dotčených území z plánovaných zón, a to z následujících důvodů: 1. Narušení suverenity obcí a občanů: Návrh zavedením zrychleného režimu fakticky obchází standardní povolovací procesy a odebírá dotčeným obcím a jejich obyvatelům možnost efektivně spolurozhodovat o rozvoji vlastního území. Tento krok považuji za hrubý zásah do práv na samosprávu. 2. Devastace krajinného rázu a celistvosti území: výstavba větrných elektráren o výšce až 200 metrů představuje drastický a nevratný zásah do horizontů, přírodního a kulturního dědictví celé naší země. Průmyslová transformace venkova a krajiny bez ohledu na historický a ekologický kontext je nepřijatelná. 3. Absence komplexního posouzení vlivů: Zrychlené schvalování upřednostňuje jednostranné korporátní a ekonomické zájmy nadnárodních struktur před dlouhodobou ochranou životního prostředí, spodních vod, biodiverzity a kvality života obyvatel, kteří v daných oblastech žiji a hospodaří. Z výše uvedených důvodů požaduji, aby byl tento záměr zamítnut a nebylo pokračováno v krocích, které vedou k degradaci českého venkova a krajiny.	**Akceptováno částečně.** Akcelerační oblast AOV22 Kryštofovy Hamry byla vypuštěna. Akcelerační oblast AOV26 Ralsko byla vypuštěna. Akcelerační oblast AOV27 Mikuleč byla vypuštěna. Akcelerační oblast AOV34 Jakartovice byla vypuštěna. Akcelerační oblast AOV36 Pomezí byla vypuštěna. Akcelerační oblast AOV38 Rohozec byla vypuštěna. Akcelerační oblast AOV45 Bušanovice byla vypuštěna. Akcelerační oblast AOV46 Hříšice byla vypuštěna. Akcelerační oblast AOV47 Bukovec byla vypuštěna. Akcelerační oblast AOV49 Křeč byla vypuštěna. Akcelerační oblast AOV63 Únětice byla vypuštěna. Akcelerační oblast AOV66 Radostín byla vypuštěna. Akcelerační oblast AOV67 Kamenička byla vypuštěna. Akcelerační oblast AOV69 Strážné byla vypuštěna. Akcelerační oblast AOV71 Hořice byla vypuštěna. Akcelerační oblast AOV72 Macků kopec byla vypuštěna. Akcelerační oblast AOV84 Doubravice byla vypuštěna. Akcelerační oblast AOV85 Nový Dvůr byla vypuštěna. Akcelerační oblast AOV87 Machnatec byla vypuštěna. Akcelerační oblast AOV88 Kundratice byla vypuštěna. Akcelerační oblast AOV89 Vlčí dola byla vypuštěna. Akcelerační oblast AOV90 Studenec byla vypuštěna. Akcelerační oblast AOV91 Staré Buky byla vypuštěna. Akcelerační oblast AOV94 Moštěnice byla vypuštěna. Akcelerační oblast AOV97 Oleška byla vypuštěna. Akcelerační oblast AOV98 Tetětice byla vypuštěna.

Poř.č.	Připomínkové místo	Číslo jednací	Článek	AO	Připomínka	Vyhodnocení
						Akcelerační oblast AOV99 Podkovné byla vypuštěna. Akcelerační oblast AOV103 Jestřebí byla vypuštěna. Akcelerační oblast AOV104 Černý háj byla vypuštěna. Akcelerační oblast AOV105 Borovnice byla vypuštěna. Akcelerační oblast AOV109 Lukoveček byla vypuštěna. Akcelerační oblast AOV21 Miroslav byla zmenšena. Akcelerační oblast AOV24 Lodhéřov byla zmenšena. Akcelerační oblast AOV31 Kelč byla zmenšena. Akcelerační oblast AOV44 Litochovice byla zmenšena. Akcelerační oblast AOV53 Záborná byla zmenšena. Akcelerační oblast AOV56 Vrabčiny byla zmenšena. Akcelerační oblast AOV62 Střížovice byla zmenšena. Akcelerační oblast AOV73 Jemnice byla zmenšena. Akcelerační oblast AOV75 Jiratice byla zmenšena. Akcelerační oblast AOV80 Ležky byla zmenšena. Akcelerační oblast AOV82 Boreč byla zmenšena. Akcelerační oblast AOV83 Chorušice byla zmenšena. Akcelerační oblast AOV101 Hraničné Petrovice byla zmenšena. Akcelerační oblast AOV106 Dešov byla zmenšena. Připomínka je obecného charakteru a neodkazuje na konkrétní akcelerační oblast; je vypořádána věcně k uplatněným argumentům. Návrh Změny č. 2 ÚRP byl připraven v souladu s platnou legislativou ČR a EU, včetně správního řádu, stavebního zákona, zákona č. 249/2025 Sb. (ZOZE) zákona č. 114/1992 Sb. (ZOPK), směrnice RED III, směrnice o ochraně volně žijících ptáků a směrnice o stanovištích. Vymezení akceleračních oblastí proběhlo na základě biologického posouzení konkrétních navrhovaných území podle § 11 odst. 3 resp. 4 zákona č. 249/2025 Sb. (ZOZE), jehož výsledky spolu s výsledky vyhodnocení vlivů na životní prostředí (SEA/VVURÚ, Příloha 5 k Změně č. 2 ÚRP) byly zapracovány do návrhu; oblasti, u nichž autorizované osoby identifikovaly významné negativní nebo kumulativní vlivy, byly ze Změny č. 2 ÚRP vyloučeny (odůvodnění Změny č. 2 ÚRP, odst. 32). Územní plánování na celostátní úrovni je výkonem státní správy; jeho výsledky nepodléhají schválení orgány územních samosprávných celků. Vymezení akceleračních oblastí proběhlo na základě biologického posouzení konkrétních navrhovaných území podle § 11 odst. 3 resp. 4 zákona č. 249/2025 Sb. (ZOZE), jehož výsledky spolu s výsledky vyhodnocení vlivů na životní prostředí (SEA/VVURÚ, Příloha 5 k Změně č. 2 ÚRP) byly zapracovány do návrhu; oblasti, u nichž autorizované osoby identifikovaly významné negativní nebo kumulativní vlivy, byly ze Změny č. 2 ÚRP vyloučeny. Konkrétní záměry se nadále povolují v souladu se stavebním zákonem za podmínek stanovených v územním opatření.

Poř.č.	Připomínkové místo	Číslo jednací	Článek	AO	Připomínka	Vyhodnocení
						Jedním z podkladů pro zpracování Z2 ÚRP byl dokument Akcelerační oblasti, předvýběr ploch k výstavbě VTE, Screening území ČR z hlediska ochrany krajinného rázu (Roman Bukáček, Simona Vondráčková, 2025). Při vymezování akceleračních oblastí byl krajinný ráz dále prověřován, a to s ohledem na hodnoty území. Vlivy na krajinný ráz pak byly dále vyhodnoceny v rámci VVURÚ, a to jak z hlediska navrhovaného souboru akceleračních oblastí jako celku, tak pro jednotlivá území v kartách akceleračních oblastí, které obsahují i mapy viditelnosti (Příloha SEA). Podmínky v územních opatřeních pak dále omezují barevné řešení doprovodných staveb a rozsah trvalých terénních úprav.
5264.	Misařová Hana	MMR-41355-2026-81	99czj, 99czk	AOV56, AOV57	Věc: **Připomínka k návrhu Změny č. 2 Územního rozvojového plánu ČR (ÚRP ČR)** Podávám připomínku k návrhu vymezeni akceleračních oblasti pro větrné elektrárny (VTE) v území: **AOV č. 56 Vrabčiny a AOV č. 57 Bilá skála, Plzeňský kraj** Na základě níže uvedených důvodu nesouhlasím s tímto návrhem změny č. 2 ÚRP ČR, který se týká vymezeni akceleračních oblasti pro výrobu energie z obnovitelných zdrojů. Uvádím základní důvody: **1) Nedostatky návrhu** o návrh není dostatečně odůvodněn a **chybí konkrétní podklady** (zákon č. 500/2004 Sb.) o nebyly dostatečně posouzeny **dopady na životní prostředí** (zákon č. 100/2001 Sb.) o hrozí **narušeni krajiny a přírody** (zákon č. 114/1992 Sb.) o návrh **nerespektuje ochranu hodnot území a kvalitu bydlení** (zákon č. 283/2021 Sb.) o nebyly posouzeny jiné **varianty řešeni, zejména využiti brownfieldů** (opuštěných a již narušených ploch) a návrh tak neodůvodněně zasahuje do volné krajiny o vychází **pouze z expertních odhadů** (počet věži, výkon, rozmístěni) o návrh **řeší problémy až dodatečně**, místo aby jim předešel o nejsou dostatečně vyhodnoceny **kumulativní dopady více záměrů v území** **2) Příroda a krajina** o výskyt chráněných druhů (ptáci, netopýři) a zásah do migračních tras o narušeni prvků ÚSES (biokoridory) o zásadní změna krajiny a její industrializace o dominantní stavby (až cca 250 m vysoké) viditelné na velké vzdálenosti o chybí posouzeni nočního osvětleni o nedostatečně řešen kumulativní vliv vice větrných elektráren **3) Voda a klima** o narušeni vsakováni vody do půdy a změna odtokových poměrů o zhoršeni schopnosti krajiny zadržovat vodu a riziko vysychání krajiny o nedostatečné odstupy od vodních toků (prameny, studny, vrty) o chybí posouzeni vlivu na mikroklima **4) Zemědělská půda** o zábor a znehodnoceni kvalitní pudy o možné zásahy do půd I. a II. třídy ochrany (nejcennější pudy) o zhutněni půdy a zvýšeni eroze a rozděleni (fragmentace) pozemků o nejasný stav a poškozeni meliorací	**Akceptováno částečně.** Akcelerační oblast AOV56 Vrabčiny byla zmenšena. Akcelerační oblasti byly vymezeny na celostátní úrovni v Z2 ÚRP na základě Zadání Z2 ÚRP schváleného Vládou ČR. Vymezení akceleračních oblastí proběhlo na základě biologického posouzení konkrétních území podle § 11 odst. 3 resp. 4 ZOZE, jehož výsledky spolu s výsledky vyhodnocení vlivů na životní prostředí (SEA, Příloha č. 5 k odůvodnění Z2 ÚRP) byly zapracovány do návrhu Z2 ÚRP. Návrh Z2 ÚRP a jeho odůvodnění, návrh souvisejících územních opatření a jejich odůvodnění obsahují náležitosti v souladu s příslušnými právními předpisy, včetně správního řádu, stavebního zákona a dalších. Zpracování VVURÚ odpovídá obsahem i strukturou požadavkům obsaženým v příloze č. 4 stavebního zákona, včetně posouzení kumulativních a synergických vlivů, vlivů na zdraví a hodnocení nulové varianty (platné znění ÚRP) vůči variantě navrhované (Z2 ÚRP). Zadání Z2 ÚRP schválené Vládou ČR nepožadovalo jiná variantní řešení. Ustanovení § 4 odst. 3 ZOZE a čl. 15c směrnice RED III sice upřednostňují brownfieldy a degradované plochy, avšak nevylučují vymezení akcelerační oblasti na jiných pozemcích. Vymezení výhradně na degradovaných plochách nebylo s ohledem na prostorové nároky technologie větrných elektráren proveditelné. Samotný způsob vymezení akceleračních oblastí na základě podkladů (biologická posouzení, mapy citlivosti ptáků vůči výstavbě VTE zpracované ČSO, území významná pro netopýry dle podkladů ČESON, biotopy zvláště chráněných druhů velkých savců a další) a nařízení vlády č. 507/2025 Sb. minimalizuje vliv na složky životního prostředí. Pro všechny akcelerační oblasti jsou současně pořizována územní opatření, která obsahují opatření stanovená na základě biologických posouzení. Tato opatření dále zmírňují negativní vlivy, které nebylo možné vyloučit vymezením akcelerační oblasti. Podmínky v územních opatřeních zahrnují ochranu prvků lokálního ÚSES a všech biokoridorů, ochranu biotopů, ZPF a PUPFL, dále povinnost biologického dozoru, monitoring mortality ptáků a netopýrů,

Poř.č.	Připomínkové místo	Číslo jednací	Článek	AO	Připomínka	Vyhodnocení
					5) Dopady na obyvatele ○ hluk a jeho dlouhodobý vliv ○ blikání stínů (stroboskopický efekt) ○ změna charakteru bydlení ○ pokles hodnoty nemovitosti ○ není dostatečně vysvětleno, jak byla stanovena vzdálenost od obytné zástavby **6) Technická a bezpečnostní rizika** ○ odlet ledu z rotorů v zimě ○ zásah bleskem ○ požáry zařízeni (obtížně zvládnutelné zásahy) ○ pád části konstrukce ○ únik provozních kapalin ○ šířeni požáru do krajiny ○ kontaminace půdy a vody Není jasné, kdo nese **odpovědnost za škody na zdraví a majetku**. **7) Kumulace vlivů** · sčítáni hluku, zásahů do krajiny a vizuální zátěže · dopady více elektráren nejsou vyhodnoceny společně · výsledný dopad na životní prostředí i lidi může být výrazně vyšší **8) Rozpor se zákony ČR a EU** ○ správní řád (zákon č. 500/2004 Sb.) ○ ochrana přírody (zákon č. 114/1992 Sb.) ○ EIA (zákon č. 100/2001 Sb.) ○ ochrana půdy (zákon č. 334/1992 Sb.) ○ stavební zákon (zákon č. 283/2021 Sb.) ○ nesplněni podmínek směrnice EU RED III (nevhodně zvolená lokalita, nevyřešené dopady) ○ návrh může zasahovat do práva na příznivé životní prostředí a ochranu zdraví podle Listiny základních lidských práv a svobod (či. 31, či. 35, či. 11) ○ porušeni principu předběžné opatrnosti (Čl. 191 SFEU), návrh je předkládán bez dostatečných podkladů a při existenci důvodných pochybnosti o jeho dopadech Navržená oblast **má zásadní střety s přírodou, krajinou, vodou i životem obyvatel.** Tyto problémy nejsou odstraněny, pouze částečně zmirňovány. Návrh nemá dostatečné podklady, neřeší varianty a nehodnotí kumulativní dopady, proto **požaduji vyloučení akcelerační oblasti z návrhu.**	detekční systémy a další podmínky specifické vzhledem ke konkrétní akcelerační oblasti. Jedním z podkladů pro zpracování Z2 ÚRP byl dokument Akcelerační oblasti, předvýběr ploch k výstavbě VTE, Screening území ČR z hlediska ochrany krajinného rázu (Roman Bukáček, Simona Vondráčková, 2025). Při vymezování akceleračních oblastí byl krajinný ráz dále prověřován, a to s ohledem na hodnoty území. Vlivy na krajinný ráz pak byly dále vyhodnoceny v rámci VVURÚ, a to jak z hlediska navrhovaného souboru akceleračních oblastí jako celku, tak pro jednotlivá území v kartách akceleračních oblastí, které obsahují i mapy viditelnosti (Příloha SEA). Podmínky v územních opatřeních pak dále omezují barevné řešení doprovodných staveb a rozsah trvalých terénních úprav. V souvisejících územních opatření jsou stanoveny podmínky, které zajišťují ochranu protierozních opatření, funkčních melioračních zařízení, vodních toků a ploch a rovněž omezující možné terénní úpravy. Vzhledem k charakteru a rozsahu potenciálních záměrů se při naplnění podmínek nepředpokládá realizace zpevněných ploch v takovém rozsahu, který by mohl významně ovlivnit vodní režim v rámci akceleračních oblastí. V souladu s požadavky vodního zákona se v rámci procesu povolování záměru bude vyjadřovat vodoprávní úřad. Významné ovlivnění mikroklimatu se u akceleračních oblastí pro VTE ani FVE nepředpokládá. Ochrana ZPF je řešena v souvisejících územních opatřeních. Podmínkami je zajištěno, že nebudou vznikat neobhospodařovatelné zbytkové zemědělské pozemky ani pozemky bez přístupu k veřejně přístupné pozemní komunikaci. Dále je v nich požadavek na upřednostní nižších tříd ochrany ZPF při realizaci záměrů OZE a je stanovena maximální plocha dlouhodobého nebo trvalého odnětí ZPF pro záměry OZE v celé akcelerační oblasti. Souhlas s odnětím ze ZPF bude vydán v navazujícím řízení dle stavebního zákona. Při vymezení akceleračních oblastí nelze předjímat konkrétní technické parametry či přesné umístění záměrů OZE. Obavy z negativních vlivů hluku a stroboskopického efektu řeší podmínky stanovené ve všech územních opatřeních pro akcelerační oblasti pro VTE, které ukládají zpracování hlukové studie, studie působení stroboskopického efektu, včetně minimalizace shadow flicker efektu, a také omezují světelné zatížení. Akcelerační oblasti pro VTE byly vymezeny s odstupem alespoň 500 m od obytné zástavby s ohledem na snížení rizik pro obyvatele. V případě, že by záměr nesplňoval zákonné hygienické limity (nařízení vlády č. 272/2011 Sb., o ochraně zdraví před nepříznivými účinky hluku a vibrací) a další požadavky vyplývající z příslušných právních předpisů (např. požární bezpečnost) a současně podmínky v územním opatření, nemůže být povolen. Odpovědnost za škody má provozovatel

Poř.č.	Připomínkové místo	Číslo jednací	Článek	AO	Připomínka	Vyhodnocení
						větrné elektrárny, který odpovídá za její technický stav a bezpečnost provozu podle občanského zákoníku (zákon č. 89/2012 Sb.). Vymezení akcelerační oblasti v ÚRP nezakládá možnost vyvlastnění ani právo na výstavbu VTE a nevylučuje jiné využití území. Nebylo prokázáno, že by instalace VTE měla významný negativní vliv na cenu nemovitostí či provádění investic. Lokální dopady na cenu nemovitostí konkrétních záměrů nelze posuzovat na koncepční úrovni při vymezování akceleračních oblastí v ÚRP. Návrh Změny č. 2 ÚRP byl připraven v souladu s platnou legislativou ČR a EU, včetně správního řádu, stavebního zákona, zákona č. 249/2025 Sb. (ZOZE) zákona č. 114/1992 Sb. (ZOPK), směrnice RED III, směrnice o ochraně volně žijících ptáků a směrnice o stanovištích. Vymezení akceleračních oblastí a podmínky v územních opatřeních jsou stanoveny na základě zákona a v jeho mezích. Dopad na veřejné zájmy byl posouzen VVURÚ.
5265.	Ing. Janečková Romana	MMR-41356-2026-81	99cze, 99czp, 99czq	AOV51, AOV62, AOV63	Věc: **Žádost o vypuštění akceleračních zón na jižním Plzeňsku a to konkrétně AOV 63 Únětice, AOV 62 Střížovice a AOV 51 Řenče ze Změny č. 2 Územního rozvojového plánu a souvisejících územních opatření.** Vážení, tímto dopisem vyjadřuji svůj zásadní nesouhlas s vymezením akceleračních zón na jižním Plzeňsku. Jako několik zásadních vlivů z mnoha dalších, vidím nedostatečný biologický průzkum. Neviděla jsem zde nikoho, kdo by jen „prošel" a monitoroval v dostatečně dlouhém časovém úseku migraci a tahy ptáků a aktivitu netopýrů, přestože dokumentace připouští výskyt těchto chráněných druhů. Tzn., že mohou být značně podhodnoceny dopady na živočichy a celou přírodu. (Zákon č. 114/1992 Sb., zákon č. 100/2001 Sb.,). Dalším rizikem je znehodnoceni nemovitosti a zhoršeni možnosti rozvoje obce, výstavba nových nemovitostí. VTE vysoké až 250 m budou viditelné ze všech památek v okolí (Radyně, Kozel, hrad Vlčtejn, ...), a tím ovlivni nejen kvalitu bydlení, ale i rekreační bydlení v regionu. Na vesnici se stěhují lidé z měst pro klid a pohodu bez hluku a nyní zde bude jak hluk, blikání stínů a nočního osvětlení vysokých VTE. (Listina základních práv a svobod, princip proporcionality zásahu.) Toto jsou jen dva rizikové faktory je jich samozřejmě více, (např. nedostatečné zapojení veřejnosti a obci do procesu, přesouvání klíčových problémů do budoucího řízení např. další hlukové studie, monitoring, průzkum apod.) toho je si MMR vědomo. Právě zde, na jižním Plzeňsku, kde je jedna vesnička vedle druhé, se těžko hledá místo, kde VTE postavit, a přesto padla volba na toto území, a to na území, kde je převážně hospodařeno na kvalitní zemědělské půdě bez průmyslových zón. Nechápu to a doufám, že MMP posoudí toto území a přemístí VTE na území brownfieldů, průmyslových zón a jiných neméně konfliktních zón dále od zabydlených oblasti. Děkuji a přeji šťastnou volbu.	**Akceptováno částečně.** Akcelerační oblast AOV63 Únětice byla vypuštěna. Akcelerační oblast AOV62 Střížovice byla oproti původnímu návrhu zmenšena. Vymezení oblastí AOV51 a AOV62 proběhlo na základě biologického posouzení konkrétních navrhovaných území podle § 11 odst. 3 resp. 4 zákona č. 249/2025 Sb. (ZOZE), jehož výsledky spolu s výsledky vyhodnocení vlivů na životní prostředí (SEA/VVURÚ, Příloha 5 k Změně č. 2 ÚRP) byly zapracovány do návrhu; oblasti, u nichž autorizované osoby identifikovaly významné negativní nebo kumulativní vlivy, byly ze Změny č. 2 ÚRP vyloučeny (odůvodnění Změny č. 2 ÚRP, odst. 32). Pro výběr ploch akceleračních oblastí byla využita mapa citlivosti ptáků vůči VTE zpracovaná Českou společností ornitologickou; území s extrémním a vysokým kolizním rizikem do akceleračních oblastí pokud možno zahrnuta nebyla. Pro každou akcelerační oblast bylo zpracováno biologické posouzení, zahrnující monitoring migrace ptáků i aktivity netopýrů, jehož výsledky byly zapracovány do podmínek územních opatření (ochrana biotopů, biologický dozor, monitoring mortality, detekční systémy, selektivní odstávky). Nebyly identifikovány významné negativní vlivy, které by bránily vymezení těchto akceleračních oblastí. Vlivy na kulturní dědictví, ochranná pásma kulturních památek a turistický potenciál byly sledovány v rámci VVURÚ; samotné vymezení akcelerační oblasti v ÚRP nezakládá právo na výstavbu VTE ani nevylučuje jiné využití území. Podmínky v

<table>
<tr><th>Poř.č.</th><th>Připomínkové místo</th><th>Číslo jednací</th><th>Článek</th><th>AO</th><th>Připomínka</th><th>Vyhodnocení</th></tr>
<tr><td></td><td></td><td></td><td></td><td></td><td></td><td>územních opatřeních dále omezují barevné řešení doprovodných staveb a rozsah trvalých terénních úprav.

Obavy z hluku a stroboskopického efektu jsou řešeny povinností zpracovat ke každému záměru VTE hlukovou studii a studii minimalizace shadow flicker efektu; zákonné hygienické limity musí záměry splnit v navazujícím stavebním řízení. Vymezení AO v ÚRP nenahrazuje souhlas příslušného orgánu s vynětím pozemku ze ZPF ve smyslu zákona č. 334/1992 Sb., o ochraně ZPF.

Variantní řešení nejsou relevantním územně plánovacím nástrojem pro vymezování lokalit pro OZE. Ustanovení § 4 odst. 3 ZOZE a čl. 15c směrnice RED III sice upřednostňují brownfieldy a degradované plochy, avšak nevylučují vymezení akcelerační oblasti na jiných pozemcích; vymezení výhradně na degradovaných plochách nebylo s ohledem na prostorové nároky technologie větrných elektráren proveditelné. Územní plánování na celostátní úrovni je výkonem státní správy; jeho výsledky nepodléhají schválení orgány územních samosprávných celků.</td></tr>
<tr><td>5266.</td><td>Růžička Michal</td><td>MMR-41357-2026-81</td><td>99czzh</td><td>AOV84</td><td><u>Věc:</u> Připomínka k návrhu Změny č. 2 ÚRP

<table>
<tr><td>Jméno a příjmení:</td><td>Michal Růžička</td></tr>
<tr><td>Území dotčené připomínkou:</td><td>Katastrální území obce Doubravice [631230]</td></tr>
<tr><td colspan="2"><u>Text připomínky</u>

Podatel nesouhlasí s vymezením akcelerační oblasti AOV84 a žádá, aby tato akcelerační oblast nebyla ve Změně č. 2 Územního rozvojového plánu vymezena a aby nebylo vydáno územní opatření AOV84.</td></tr>
<tr><td colspan="2"><u>Odůvodnění uplatněné připomínky</u>
○ Direktivní vymezení AOV

Podatel namítá, že není nezbytné (a neplyne to ani ze směrnice EU RED III), aby akcelerační oblasti pro VTE (dále jen „AOV“) byly vymezeny direktivně na celostátní úrovni. Je naprosto dostačující, když by Změna č. 2 Územního rozvojového plánu (dále jen „Změna č. 2“) dala obcím povinnost, aby prověřily možnosti vymezení AOV v územních plánech. Na základě tohoto pokynu by samosprávy znalé místních poměrů po dohodě s občany vymezily vhodné lokality pro VTE. Díky tomu by byly zohledněny s potřebnou pečlivostí a v nutné podrobnosti zásahy do veřejných zájmů, které není možné na úrovni Změny č. 2 zhodnotit, neboť to její velké měřítko neumožňuje.

○ Diskriminační vymezení AOV

Ve Změně č. 2 ÚRP není dostatečně vysvětleno, proč je třeba vymezit akcelerační oblasti právě tak, jak to činí Změna č. 2, jinými slovy není pochopitelné, proč právě počet AOV, se kterým Změna č. 2 počítá, povede ke splnění klimatických a energetických cílů a proč vymezení jiné oblasti již není</td></tr>
</table></td><td>Akceptováno.

Akcelerační oblast AOV84 Doubravice byla vypuštěna.</td></tr>
</table>

Poř.č.	Připomínkové místo	Číslo jednací	Článek	AO	Připomínka	Vyhodnocení
					zapotřebí nebo proč by klimatické a energetické cíle nemohly být plněny i bez AOV84, když není ke splnění těchto cílů (které ani nejsou ve Změně č. 2 specifikovány) zapotřebí ani o jednu AOV více. Lokalita, kde je AOV84 přitom není nijak výjimečná z hlediska potenciálu pro VTE (nebo alespoň není ve Změně č. 2 přesvědčivě popsáno, proč se AOV84 svým větrným potenciálem tak výrazně odlišuje od dalších oblastí, kde AOV vymezeny nebyly). Lze tedy předpokládat, že existují i jiné shodné oblasti, kde však z nejasných důvodů AOV nebyly vymezeny. To považuje podatel za diskriminační. Diskriminovány jsou i samosprávy, na jejichž území jsou AOV vymezeny. Vymezení AOV totiž představuje jakousi stavební uzávěru, kdy obec nemůže v dotčeném území měnit územní plán podle svých potřeb, ale musí respektovat vymezenou AOV. Vedle toho pak nebudou investoři VTE motivováni, aby s obcí uzavřeli férovou plánovací smlouvu a poskytli obci a jejím občanům dostatečné kompenzace za negativní dopady provozu VTE. Záměry VTE povolované v AOV totiž budou protežovány a jejich výstavba výrazně usnadněna. Tato diskriminace přímo ovlivňuje i občany samospráv. ○ **Nedostatečné posouzení vlivů** Vymezení AOV s největší pravděpodobností povede k tomu, že záměry VTE v nich umisťované budou upřednostňovány a nedojde už nikdy k řádnému posouzení jejich negativních dopadů na životní prostředí, na zdraví a životy lidí. Proto by mělo být vyhodnocení vlivů Změny č. 2 a územního opatření pro AOV84 extrémně podrobné a kvalitní, prakticky na úrovni EIA. Překážkou pro takové podrobné posouzení je ale fakt, že je měřítko Územního rozvojového plánu příliš velké a neumožňuje skutečně posoudit dopady vymezení AOV (jiné by to bylo na úrovni územního plánu, resp. v procesu EIA se znalostí konkrétního záměru). Vzhledem k tomu, že na vymezení akceleračních oblastí naváže zrychlené a zjednodušené povolovací řízení před Dopravním a energetickým stavebním úřadem (DESÚ), v rámci kterého bude úřad prakticky pouze ověřovat, zda jsou záměry v souladu s vágními a nicneříkajícími podmínkami územního opatření AOV84. V souladu s těmito obecnými podmínkami ale budou téměř jakékoliv záměry, což znamená, že vlivy VTE realizovaných v AOV84 nebudou nikdy reálně posouzeny. Podatel se domnívá, že je nezbytné, aby všechny vlivy VTE byly skutečně a podrobně posouzeny. Vágní posouzení Změny č. 2 nebo územního opatření AOV84 je naprosto nedostatečné. Podatel se domnívá, že vadné posouzení dopadů VTE může mít nejen přímý vliv na jeho zdraví včetně psychické pohody, ale také to může ovlivnit socioekonomický rozvoj obce, ve které žije. Podatel ještě připomíná, že nedošlo ke kumulativnímu zhodnocení vlivů v důsledku vymezení tří AOV v těsné blízkosti (AOV82, AOV83 a AOV84). ○ **Zanedbatelné pozitivní vlivy vymezení AO** V odůvodnění Změny č. 2 ani územního opatření není možné dohledat vyčíslení přínosu AOV84 pro snížení energetické závislosti anebo snížení produkce CO_2. Ve vyhodnocení vlivů územního opatření AOV84 se ale uvádí k pozitivním vlivům (přínosům) vymezení AOV a realizace VTE: „*Zanedbatelný až mírně pozitivní vliv k ochraně klimatu uplatnění AO se uplatní v globálním měřítku, tedy i z hlediska přeshraničního působení.“* V dokumentaci Změny č. 2 a územního opatření je tedy přiznáno, že přínosy VTE realizovaných v AOV84 budou zanedbatelné, byť chybí konkrétní čísla. V takové situaci není pochopitelné, jak mohl zájem na vymezení AOV84 převážit nad ostatními konkrétně specifikovanými veřejnými zájmy, které naopak výstavba VTE ovlivní výrazně (byť to nekvalitně zpracované vyhodnocení Změny č. 2 a územního opatření nepřiznává). Dále se ve vyhodnocení územního opatření AOV84 uvádí: *„Vlivy na ovzduší v době výstavby zanedbatelné (prašnost při přesunu zemin, emise ze spalování PHM, sekundární prašnost), v době provozu mírně pozitivní z důvodu náhrady spalovacích zdrojů při výrobě el. energie.“* Vzhledem k tomu, že se ve vyhodnocení uvádí, že vliv AOV84 na ochranu klimatu bude zanedbatelný, bude logicky zanedbatelný rozsah, ve kterém VTE realizované v AOV84 nahradí spalovací zdroje. Změna č. 2 ani územní opatření tento závěr nevyvrací, neobsahují totiž vyčíslení toho, v jak velkém rozsahu VTE	

Poř.č.	Připomínkové místo	Číslo jednací	Článek	AO	Připomínka	Vyhodnocení
					realizované v AOV84 nahradí spalovací zdroje a jaký přesně vliv bude mít tato náhrada na cíle sledované Změnou č. 2, tedy snížení energetické závislosti ČR a snížení produkce CO_2. Je také třeba řádně vyhodnotit, proč těchto cílů nelze dosáhnout jinými způsoby (zvýšení počtu bloků JEDU, popř. JETE, rozvoj vodíkové infrastruktury v souladu s Vodíkovou strategií ČR, větší důraz na rozvoj FVE). Proto ani blíže nespecifikovaná náhrada spalovacích zdrojů není důvod, proč by měl zájem na vymezení AOV84 převážit nad jinými zájmy v území. ○ **Výška VTE a rozloha AO** Ve Změně č. 2 ani v územním opatření pro AOV84 není vysvětleno, proč byla zvolena právě tato rozloha AO a proč má AOV právě tyto konkrétní hranice a proč právě toto vymezení AOV povede ke splnění cílů Změny č. 2. Jinými slovy není vysvětleno, proč nemůže být AO vymezena jiným způsobem tak, aby kupř. byly VTE umisťovány v dostatečné vzdálenosti od zastavěného území a zastavitelných ploch podle územních plánů (min 1,5 km) a není porovnáno, zda by toto jiné vymezení AOV třeba také nevedlo ke splnění cílů Změny č. 2. Podatel se domnívá, že to ale vzhledem k nespecifičnosti cílů Změny č. 2 není ani možné, proto by také vůbec neměla být AOV84 vymezena. ○ **Hluková zátěž, vibrace a stroboskopický efekt** Podatel zásadně nesouhlasí s tím, že Změna č. 2 ani příslušné územní opatření vůbec neřeší negativní dopady hluku. Hluk totiž Změna č. 2 chápe jako normální integrální součást VTE, bez které to prostě nejde a je třeba se s tím smířit. Tento přístup nejlépe demonstruje přirovnání hluku z VTE k v podstatě příjemnému „šumění lesa“, které mohou zaregistrovat jen neurotické osoby. Podatel se proto domnívá, že hlukové vlivy nebyly zhodnoceny a ve skutečnosti to ani není možné bez znalosti konkrétního projektu. Podatel zdůrazňuje, že nepovažuje za dostatečné, aby byla hluková zátěž řešena až v hlukové studii zpracované investorem. Takový přístup není schopný zajistit reálnou ochranu lidského zdraví. Podatel dále nesouhlasí s tím, že vůbec nedošlo k posouzení vlivů infrazvuku, nízkofrekvenčního hluku a vibrací, ačkoliv odborné studie upozorňují na rizika spojená s těmito doprovodnými jevy provozu VTE. Podatel se domnívá, že nebyl ani řádně zhodnocen vliv vibrací na nemovitosti. Stejně tak nebyl řádně posouzen z hlediska vlivů tzv. stroboskopický efekt, kdy se posouzení zejména nezaměřilo na obtěžující dopady stroboskopického efektu. ○ **Vlivy na krajinný ráz** Větrné elektrárny mají zásadní vlivy na krajinný ráz. Ve Vyhodnocení vlivů územního opatření AOV84 se uvádí: „*Z analýzy viditelnosti vyplývá, že hodnocené území se vyznačuje mimořádně citlivým vztahem ke krajině CHKO Kokořínsko a k ikonické dominantě Bezdězu, přičemž současně obsahuje vysokou koncentraci kulturně-historických hodnot. V bezprostředním okolí se nachází hradiště Hradiště, kostel Narození Panny Marie, kostel sv. Václava s farou, kaple Nejsvětější Trojice a historická venkovská zástavba. Ve vzdálenosti do 2 km navazují kostel Povýšení sv. Kříže, pivovar a zámek. V širším území do 5 km se uplatňují další významné památky, včetně hradu Houska, hradiště Hrádek, kostelů, sochařských děl a zříceniny kostela Nejsvětější Trojice. Ve vzdálenosti do 15 km se pak koncentrují zásadní dominanty širšího regionu, zejména areál hradu Bezděz, hrad Kokořín, hrad Michalovice, hradiště a rozsáhlý soubor sakrálních i světských staveb. Území je přímým kontaktním prostorem okrajů CHKO Kokořínsko a současně prostorem, v němž je nutné zachovat nerušené výhledy na Bezděz i jeho pozadí při pohledech z Ještědského hřbetu v ose severovýchod–jihozápad. Zároveň je třeba respektovat obraz Mšena a scenérie Kokořínska jako celku. Jde tedy o území, kde se střetává vysoká koncentrace památek s mimořádně citlivým krajinným kontextem.*“ Jak je možné, že všechny tyto vlivy jsou hodnoceny jako zanedbatelné, když přitom VTE budou představovat novou dominantu, která jednoznačně výrazně ovlivní krajinu, to není ve Změně č. 2 ani v územním opatření vysvětleno.	

Poř.č.	Připomínkové místo	Číslo jednací	Článek	AO	Připomínka	Vyhodnocení
					Vliv VTE na krajinný ráz bude mít ještě další dopady – již napořád bude hodnota krajinného rázu snížena, takže bude možné do území umisťovat i další záměry, které by jinak kvůli ochraně krajinného rázu nebyly přípustné. ○ **Vlivy na zvířata** VTE velmi silně ovlivňují jak ptáky a letouny, tak savce a hmyz, dokonce i obojživelníky aj. Vyhodnocení územního opatření AOV84 však všechny tyto vlivy zlehčuje. Vyhodnocení proto nelze považovat za dostatečné. V území, kde má být AOV vymezena se nachází řada ptáků i letounů. Jejich úmrtí ale Změna č. 2 chápe jako integrální a v podstatě běžnou součást provozu VTE, se kterou je třeba se smířit a příliš ji neřešit. Ve vztahu k ptákům územní opatření neobsahuje žádná reálná a funkční kompenzační opatření. V podstatě jen počítá s tím, že pro ochranu ptáků bude použito „vhodné technické řešení“. Tím se zřejmě myslí odpuzovače, ale není vůbec vysvětleno, v jaké míře tyto odpuzovače zamezí střetům ptáků s lopatkami VTE. Jiným opatřením má být zařízení, které zastaví roztočený rotor, ale ani zde není blíže popsáno, jak přesně bude zajištěno, aby tento mechanismus byl skutečně funkční. Jde-li o letouny, pak je opatřením k jejich ochraně monitoring provádění provozovatelem VTE. Takové opatření není vůbec schopno netopýry ochránit, ačkoliv právě netopýři jsou extrémně ohroženi VTE. Pro savce představují VTE především vizuální bariéru v území, čímž omezují jich migraci, a vedle toho je nepříznivě ovlivňují hlukové dopady provozu VTE a vibrace. Kromě toho VTE mohou poškodit i jejich biotopy, neboť ovlivňují lokální klima a tím i ekosystémy. Odůvodnění Změny č. 2 ani územního opatření nevysvětluje, proč dostala AOV84 přednost před ochranou zvířat. ○ **Vlivy na vodní poměry a lokální klima** Ve vyhodnocení vlivů Změny č. 2 ani územního opatření AOV84 není popsáno, jak byly hodnoceny vlivy VTE na spodní vody a celkově na vodní poměry a na jejich možné změny v důsledku výstavby a provozu VTE. V době, kdy se celá ČR potýká s extrémními suchy a vody je stále méně, je třeba tuto otázku brát velmi vážně a rozhodně nelze pouze stroze konstatovat, že VTE mají přednost, „protože mají prostě přednost“. Je totiž faktem, že VTE, zejména ty extrémně vysoké, mají železobetonové základy, které jsou schopny vodní poměry v krajině narušit. Pro VTE se také buduje infrastruktura, která také může narušit tok podzemní vody anebo snížit množství vody proudící do blízkých vodních toků nebo vodních zdrojů. Výstavba VTE také odstraňuje ochranné vrstvy půdy a podloží, čímž činí podzemní vodu pod nimi zranitelnější vůči znečištění z úniků nebo rozlitých látek z vozidel nebo zařízení použitých k jejich výstavbě a vůči únikům a látkám z turbín a související infrastruktury během provozu. Je také známo, že VTE velmi výrazně ovlivňují klima ve svém okolí (negativně). Jedná se především o dopady na teplotu zemského povrchu, fyzikálně-chemické vlastnosti půdy, rychlost větru, vlhkost a srážky. Větrné elektrárny na pevnině mají významný oteplovací vliv na teplotu zemského povrchu v noci. V důsledku zhoršování fyzikálně-chemických vlastností půdy dochází k vysušování lokalit nacházejících se u VTE. Půdní vlhkost navíc ovlivňuje rovnováhu ekosystému, což ohrožuje ekologickou stabilitu krajiny a některé druhy zvířat. Z vyhodnocení územního opatření AOV84 ani Změny č. 2 jako celku ani z jejich odůvodnění není vůbec zřejmé, jak bylo s těmito fakty naloženo. ○ **Vlivy na zemědělský půdní fond** Ve vyhodnocení územního opatření se uvádí: *„Přítomnost ZPF ve všech třídách ochrany, převažuje zábor ve II. třídě ochrany. S ohledem na velmi nízký rozsah záborů ve vyšší třídě ochrany dále neřešeno. V případě VTE a doprovodných staveb (rozvoden, úložišť el. energie, komunikací apod.) v*	

Poř.č.	Připomínkové místo	Číslo jednací	Článek	AO	Připomínka	Vyhodnocení
					AO je zábor pro zajištění bezpečnosti hodnocení považován za trvalý. Uplatnění AO nebude mít vliv na ekologické funkce půdy.“ Rozsah záborů je přitom následující: **Odhad záboru podle tříd ochrany (ha)** **Označení plochy / koridoru** | **Rozloha plochy / koridoru (ha)** | **Navržené využití** | **Odhad záboru (ha)** | **I.** | **II.** | **III.** | **IV.** | **V.** | **Odhad výměry záboru, na které bude provedena rekultivace na zemědělskou půdu (ha)** % zastoupení | 100 | | 81,19 | 14,98 | 49,07 | 13,65 | 1,84 | 1,65 | 0% AOV84 | 803,4 | VTE | 4,57 | 0,84 | 2,76 | 0,77 | 0,10 | 0,09 | 0,00 Podle názoru podatele nelze považovat trvalé zničení více než 3,5 hektarů cenné půdy (tento odhad může být navíc podhodnocen) za něco, co není třeba řešit. Takové zdůvodnění záborů je bizarní a nedostačuje požadavkům v § 4 odst. 3 zákona č. 334/1992 Sb., o ochraně ZPF, kde se mj. uvádí, že zemědělskou půdu I. a II. třídy ochrany lze v územně plánovací dokumentaci určit k jinému než zemědělskému účelu nebo odejmout pouze v případech, kdy jiný veřejný zájem výrazně převažuje nad veřejným zájmem ochrany zemědělského půdního fondu. Podatel se ze Změny č. 2 ani územního opatření AOV84 a jejich odůvodnění nedozvěděl, jak bylo doloženo, že výrazně převažuje veřejný zájem na realizaci VTE nad zájmem na ochraně cenných částí ZPF. Nezjistil ani to, jak zábor ZPF přispěje k tomu, aby byly zmírněny dopady změny klimatu nebo aby byla zvýšena energetická soběstačnosti ČR (a v jakém rozsahu se tak stane). Podatel také neví, proč není možné VTE realizovat jinde, kde by k záborům cenných půd nedošlo. Na uvedené otázky by měla Změna č. 2 odpovědět velmi přesně nebo akcelerační oblast nevymezovat a ponechat vše na územní plány a povolovací řízení, kde budou moct být zábory skutečně podrobně posouzeny a vyhodnoceny. ○ **Specifické negativní dopady na obec Doubravice a zásadní opomenutí dokumentace** Podatel nad rámec výše uvedených bodů uplatňuje tyto klíčové a specifické připomínky ke konkrétnímu území obce Doubravice: ○ **A. Ohrožení specifického lokálního mikroklimatu (srážkový stín Vrátenské hory a akcelerace sucha)** Zpracovatel dokumentace vyhodnocení vlivu Změny č.2 zcela ignoroval existující orografickou dispozici území. Obec Doubravice se nachází v přirozeném orografickém srážkovém stínu Vrátenské hory ležící západně od obce. Umístění pole větrných elektráren do těsné blízkosti katastru vygeneruje masivní turbulentní stopu (tzv. wind turbine wake effect). Jak exaktně dokládají mezinárodní vědecké studie Harvardovy univerzity (Keith et al., Joule) či výzkumy v	

Poř.č.	Připomínkové místo	Číslo jednací	Článek	AO	Připomínka	Vyhodnocení
					Nature Climate Change (Zhou et al.). Kombinace stávajícího srážkového stínu a umělé turbulence za rotory povede k lokální akceleraci sucha v oblasti. ○ **B. Metodická vada dokumentace – nepřípustné „salámování“ záměru a absence vyhodnocení vedení VN** Předložená dokumentace vyhodnocuje akcelerační zónu AOV84 izolovaně pouze jako prostor pro umístění samotných stožárů VTE a její nebližší technické infrastruktuře. Realizace větrného parku takového rozsahu si však vyžádá masivní doprovodnou technickou infrastrukturu pro vyvedení výkonu – zejména výstavbu nových tras nadzemního či podzemního vedení vysokého napětí (VN). Tato doprovodná infrastruktura generuje obrovské vlastní negativní vlivy. Trvalé ochranné pásmo linek VN znamená další nezanedbatelný zábor vysoce chráněné zemědělské půdy, lesy stožárů VN v otevřené krajině pod Bezdězem brutálně prohloubí vizuální znečištění krajinného rázu a nadzemní dráty VN v kombinaci s rotory představují nejčastější příčinu mortality chráněného ptactva. Územní opatření nemůže vymezit zónu, aniž by garantovalo a vyhodnotilo možnost legálního a ekologicky průchodného vyvedení energie z území jako celku. ○ **C. Geometrická analýza vizuálního obklíčení obce (efekt hradby)** Tvrzení, že vliv na krajinný ráz bude pouze „mírně negativní“, je urbanistickou nepravdou. Prostorovou a geometrickou analýzou vytyčení hranic zóny AOV84 vůči rezidenčnímu jádru obce Doubravice lze doložit, že zóna tvoří masivní souvislý oblouk obepínající obec od jejího nejsevernějšího bodu přes celý východní a jižní horizont až po jihovýchodní okraj. Výstavba elektráren tak průmyslově transformuje celých 225° z celkového 360° panoramatického výhledu obyvatel. To představuje přesně 62,5 % (téměř dvě třetiny) kompletního horizontu obce. Takto masivní úhlové pokrytí horizontu technickými dominantami zakládá v urbanistické praxi nepřípustný efekt vizuálního obklíčení (visual encirclement) a vyvolává tzv. efekt hradby (wall effect). ○ **D. Ignorování akustických specifik rurální krajiny a hlukového pozadí** Obec Doubravice a její okolí vykazují charakteristické vlastnosti tiché venkovské krajiny s extrémně nízkým hlukem pozadí, kde akustické reziduum v nočních hodinách nepřesahuje 30 dB. Umístění průmyslového zdroje hluku do takto čistého prostředí způsobí drastický hlukový kontrast. Negativní dopady hlukového zatížení budou v této lokalitě vnímány výrazně intenzivněji než v urbanizovaných či průmyslových oblastech. ○ **E. Fatální neúplnost biologického hodnocení (opomenuté kriticky ohrožené druhy avifauny)** Dokumentace zcela ignoruje prokazatelný a stabilní výskyt čtyř zvláštně chráněných druhů avifauny v dotčeném území zóny AOV84: 1. jeřáb popelavý (*Grus grus*) – lokalita slouží jako tahový koridor; 2. orel mořský (*Haliaeetus albicilla*) – území je pravidelným zimovištěm tohoto dravce; 3. dudek chocholatý (*Upupa epops*) – druh využívající lokalitu jako tahový koridor; 4. ťuhýk šedý (*Lanius excubitor*) – druh s doloženým výskytem v polních vlnách území. Vzhledem k výšce rotorů hrozí velkým druhům přímá mortalita a menším druhům trvalé vytěsnění z biotopu (displacement effect), což je v rozporu se zákonem č. 114/1992 Sb. ○ **F. Rozpor s národní energetickou legislativou**	

Poř.č.	Připomínkové místo	Číslo jednací	Článek	AO	Připomínka	Vyhodnocení
					Vymezení zóny AOV84 na vysoce bonitní zemědělské půdě (ZPF I. a II. třídy) je v přímém rozporu se zákonem č. 249/2025 Sb. Tento zákon v § 4 odst. 3 explicitně ukládá státním orgánům povinnost při plánování zón OZE přednostně využívat již degradované plochy, zastavěná území či brownfieldy. Vymezení čistě rurální lokality bez předchozího vyčerpání industriálních ploch v regionu je v rozporu s tímto zákonem. ○ **G. Bezpečnostní rizika námrazy a odletujícího ledu** Územní opatření opomíjí bezpečnostní rizika spojená se specifickými klimatickými podmínkami v blízkosti Vrátenské hory v zimním období. U obřích rotorů dochází k pravidelnému vzniku masivní námrazy na lopatkách. Při jejich roztočení vzniká reálné riziko odlétávání velkých kusů ledu (ice throw) do vzdálenosti stovek metrů, což přímo ohrožuje bezpečnost občanů, zemědělců a zvířat v okolní otevřené krajině. ○ **H. Socioekonomické dopady a drastické snížení tržní hodnoty nemovitostí** Předložená dokumentace SEA zcela opomenula vyhodnocení socioekonomických dopadů vymezení akcelerační zóny v uvedeném rozsahu na majitele nemovitostí obce Doubravice. Umístění průmyslového větrného parku do bezprostřední blízkosti rezidenční zástavby prokazatelně způsobí drastické snížení tržní hodnoty nemovitostí (rodinných domů a pozemků určených k výstavbě), a to dle mezinárodních i tuzemských realitních studií v rozsahu 7 % až 23 % v závislosti na vizuální a akustické expozici. Tento propad ceny představuje přímou finanční újmu vlastníků. Stát tímto krokem přenáší ekonomické náklady a rizika spojená s transformací energetiky na konkrétní fyzické osoby, aniž by dokumentace tento vliv reflektovala či navrhovala jakékoli kompenzační mechanismy pro sanaci znehodnoceného soukromého majetku. ○ **I. Nedostatečné posouzení vlivů na zdraví obyvatel a porušení zásady předběžné opatrnosti** Předložená dokumentace SEA zcela rezignovala na komplexní vyhodnocení dlouhodobých účinků provozu obřích VTE na lidské zdraví, a to zejména v kontextu kumulativního působení tří těsně sousedících zón (AOV82, AOV83 a AOV84). Zlehčuje či ignoruje problematiku nízkofrekvenčního hluku a infrazvuku. Negativní dopady na lidský organismus (poruchy spánku, rozvoj kardiovaskulárních onemocnění, chronický stres a tzv. syndrom větrných elektráren) jsou předmětem řady moderních medicínských studií. Vymezení akcelerační zóny takového rozsahu bez lékařského a vědeckého konsenzu o bezpečnosti takto masivních průmyslových struktur v bezprostřední blízkosti rezidenční zástavby je navíc flagrantním porušením zásady předběžné opatrnosti. Tato zásada je zakotvená v § 13 zákona č. 17/1992 Sb., o životním prostředí, a rovněž v unijním právu (čl. 191 Smlouvy o fungování EU). Stát je proto povinen uplatnit nejvyšší míru opatrnosti a zónu AOV84 nevymezovat, dokud nebudou bezpečně vyvrácena veškerá zdravotní rizika pro obyvatele obce Doubravice. ○ **Doplňující připomínky podatele:** **Naše rodina je přítomna v dané lokalitě od roku 1945 v obci Nosálov, nyní v obci Doubravice již ve 4. generaci a to od roku 1965, nejdříve v domě , nyní v domě . Zároveň v tuto**	

Poř.č.	Připomínkové místo	Číslo jednací	Článek	AO	Připomínka	Vyhodnocení
					chvíli probíhá investice do opravy objektu na pozemku 14/2 s plánovanou rekolaudací v roce 2026 pro účely rekreace naší rodiny. **Obáváme se tedy:** ○ **negativního vlivu na zdraví moji rodiny a mých nejbližších** ○ **negativního vlivu na životní prostředí** ○ **negativního vlivu na cenu nemovitostí, na návštěvnost regionu a možnosti rekreace v dané oblasti** ○ **negativního vlivu na malebnost, půvab obce s roubenými stavbami a blízkého okolí** ○ **naprosté degradace okolí Vrátenské hory a Podbezdězí**	
5267.	Žižka Patrik	MMR-41358-2026-81	99ch, 99cza, 99czb, 99czc, 99czd	AOV24, AOV47, AOV48, AOV49, AOV50	Věc: PŘIPOMÍNKY K NÁVRHU ZMĚNYČ. 2 ÚZEMNÍHO ROZVOJOVÉHO PLÁNU ČR (dle § 97 zákon č. 283/2021 Sb., stavební zákon) PŘIPOMÍNKY K VYHODNOCENÍ VLIVŮ NÁVRHU ZMĚNY Č. 2 ÚZEMNÍHO ROZVOJOVÉHO PLÁNU NA UDRŽITELNÝ ROZVOJ ÚZEMÍ PŘIPOMÍNKY K NÁVRHŮM JEDNOTLIVÝCH ÚZEMNÍCH OPATŘENÍ K AKCELERAČNÍM OBLASTEM VYMEZENÝM V NÁVRHU ZMĚNY Č. 2 ÚZEMNÍHO ROZVOJOVÉHO PLÁNU 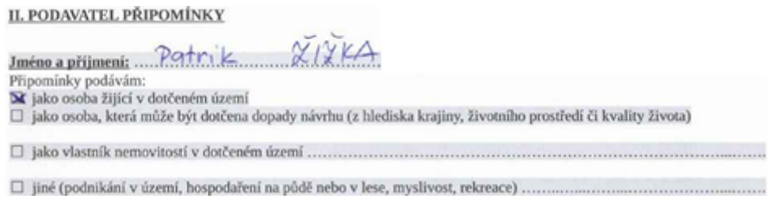 II. PODAVATEL PŘIPOMÍNKY Jméno a příjmení: Patrik ŽIŽKA Připomínky podávám: ☒ jako osoba žijící v dotčeném území ☐ jako osoba, která může být dotčena dopady návrhu (z hlediska krajiny, životního prostředí či kvality života) ☐ jako vlastník nemovitostí v dotčeném území ☐ jiné (podnikání v území, hospodaření na půdě nebo v lese, myslivost, rekreace) **III. NÁZEV ZÁMĚRU** **Akcelerační oblasti na území Jihočeského kraje (okresy Jindřichův Hradec a Tábor) a Kraje Vysočina (okres Pelhřimov): AOV24 – Lodhéřov, AOV47 – Bukovec, AOV48 – Chrbonín, AOV49 – Křeč a AOV50 – Obrataň.** **IV. DOTČENÉ ÚZEMÍ** **AOV24 – Lodhéřov** Rozloha plochy 3,9 km2, max. výkon 42 MW, max. počet věží 12, max. výška věží 200 m. Katastrální území: Lodhéřov, Studnice u Lodhéřova a Velký Ratmírov. **AOV47 – Bukovec** Rozloha plochy 11,8 km2, max. výkon 115,5 MW, max. počet věží 33, max. výška věží 250 m. Katastrální území: Březina u Deštné, Bořetín, Dobešov u Černovic, Drunče, Hojovice, Chválkov u Kamenice nad Lipou, Psárov, Tříklasovice a Vlkosovice. **AOV48 – Chrbonín** Rozloha plochy 4,9 km2, max. výkon 45,5 MW, max. počet věží 13 VTE, max. výška věží 250 m. Katastrální území: Hroby, Chrbonín, Kozmice u Chýnova, Mlýny u Choustníku, Radenín a Vlčeves. **AOV49 – Křeč** Rozloha plochy 8,4 km2, max. výkon 84 MW, max. počet věží 24, max. výška věží 200 m. Katastrální území: Bezděčín u Obratně, Černovice u Tábora, Kozmice u Chýnova, Křeč, Nové Dvory u Pořína, Střítež u Černovic a Sudkův Důl. **AOV50 – Obrataň**	**Akceptováno částečně.** Akcelerační oblasti AOV47 Bukovec a AOV49 Křeč byly vypuštěny. Akcelerační oblast AOV24 Lodhéřov byla zmenšena. Vymezení akceleračních oblastí proběhlo na základě biologického posouzení konkrétních území podle § 11 odst. 3 resp. 4 ZOZE, jehož výsledky spolu s výsledky vyhodnocení vlivů na životní prostředí (SEA, Příloha č. 5 k odůvodnění Z2 ÚRP) byly zapracovány do návrhu Z2 ÚRP. Návrh Z2 ÚRP a jeho odůvodnění, návrh souvisejících územních opatření a jejich odůvodnění obsahují náležitosti v souladu s příslušnými právními předpisy, včetně správního řádu, stavebního zákona a dalších. Zpracování VVURÚ odpovídá obsahem i strukturou požadavkům obsaženým v příloze č. 4 stavebního zákona, včetně posouzení kumulativních a synergických vlivů, vlivů na krajinný ráz a vlivů na zdraví. Podmínky stanovené v příslušných územních opatřeních limitují rozsah terénních úprav u větrných elektráren na maximální hodnotu ± 5 m. Konkrétní vliv základových konstrukcí na puklinové systémy a kolektory podzemních vod bude předmětem podrobného hydrogeologického posouzení, které bude zpracováno jako součást dokumentace záměru a bude řešeno v rámci navazujícího řízení o povolení záměru dle stavebního zákona. Narušení systému podzemních vod se s ohledem na mělké založení naprosto převažující většiny VTE (do cca 5 m) a malou plochu narušení podloží (cca 20x20m) nepředpokládá. V souvisejících územních opatření jsou stanoveny podmínky, které zajišťují ochranu protierozních opatření, funkčních meliorační zařízení, vodních toků a ploch a rovněž omezující možné terénní úpravy. Vzhledem k charakteru a rozsahu potenciálních záměrů se při naplnění podmínek nepředpokládá realizace v takovém rozsahu, který by mohl významně ovlivnit vodní režim v rámci akceleračních oblastí. Narušení systému podzemních vod se s ohledem na mělké založení převažující většiny VTE (do cca 5 m) a malou plochu narušení podloží (cca 20x20m) rovněž nepředpokládá. V souladu s požadavky

Poř.č.	Připomínkové místo	Číslo jednací	Článek	AO	Připomínka	Vyhodnocení
					Rozloha plochy 6,5 km2, max. výkon 63 MW, max. počet věží 18, max. výška věží 250 m. Katastrální území: Bezděčín u Obrataně, Hrobská Zahrádka, Nové Dvory u Pořína, Obrataň, Pořín a Prasetín. **V. STANOVISKO** **S návrhem Územního opatření k AOV24 – Lodhéřov, AOV47 – Bukovec, AOV48 – Chrbonín, AOV49 – Křeč a AOV50 – Obrataň (UO) zásadně nesouhlasím a požaduji jejich vyřazení ze Změny č. 2 Územního rozvojového plánu ČR, případně jejich zásadní přepracování. Návrh vykazuje závažné nedostatky z hlediska zákonnosti, ochrany životního prostředí, ochrany veřejného zdraví i ochrany práv obyvatel dotčeného území.** Návrh akceleračních oblastí AOV24 – Lodhéřov, AOV47 – Bukovec, AOV48 – Chrbonín, AOV49 – Křeč a AOV50 je v rozporu s principem předběžné opatrnosti, požadavky na ochranu veřejného zdraví, ochranu přírody a krajiny, ochranu vodních zdrojů i se zásadou proporcionality zásahu do území. Současně nebyly dostatečně vyhodnoceny kumulativní a synergické vlivy souběhu akceleračních oblastí AOV47 – Bukovec, AOV48 – Chrbonín, AOV49 – Křeč a AOV50 – Obrataň a zamýšlené stavby větrných elektráren (VTE) při naplnění stanovených limitů (zejména výška a množství). Dokumentace SEA (SEA) a UO v předložené podobě není dostatečně odůvodněná, neobsahuje konkrétní odborné podklady a v řadě oblastí odkládá podstatné posouzení vlivů až do budoucích navazujících řízení. Návrh je proto nepřezkoumatelný a v rozporu s právními předpisy České republiky i Evropské unie. Současně může mít závažné dopady na krajinný ráz, biodiverzitu, vodní poměry, kulturně-historické hodnoty území i kvalitu života obyvatel. Požaduji proto především vypuštění akceleračních oblastí AOV24 – Lodhéřov, AOV47 – Bukovec, AOV48 – Chrbonín, AOV49 – Křeč a AOV50 – Obrataň a souvisejícího územního opatření z návrhu Změny č. 2 Územního rozvojového plánu ČR. Pro případ, že tomuto požadavku nebude vyhověno, požaduji zásadní přepracování návrhu, zejména doplnění plného vyhodnocení kumulativních vlivů, ochrany veřejného zdraví, ochrany PUPFL, vlivů na soustavu Natura 2000, chráněné živočichy, krajinný ráz, vodní zdroje a majetková práva obyvatel. Současně žádám, aby všechny připomínky byly řádně a individuálně vypořádány v souladu se zákonem, včetně konkrétního a přezkoumatelného odůvodnění způsobu jejich vypořádání. **VI. PŘIPOMÍNKY K AKCELERAČNÍM OBLASTEM AOV24, AOV47, AOV48, AOV49 a AOV50** **PŘIPOMÍNKY K AKCELERAČNÍ OBLASTI AOV24 – LODHÉŘOV** 1. Nesprávně zjištěný skutkový stav – ochranná pásma vodních zdrojů, rozpor s ochranou vod Dokumentace SEA nesprávně uvádí, že se v území nenacházejí ochranná pásma vodních zdrojů, přestože v území existuje ochranné pásmo evidenčního čísla 00242303 – Pluhův Žďár podzemní S1, S2. Současně není zohledněna závislost obyvatel na individuálních studních. Obec Lodhéřov a zejména místní část Studnice se dlouhodobě potýkají s nedostatkem pitné vody ve studních a s omezeným zásobováním obyvatel pitnou vodou. Dále návrh ignoruje toky, povrchové vody a prameniště v AOV. Nejsou dostatečně stanoveny limity zakládání VTE. Je ignorován vliv výstavby a trvání základů VTE na podzemní vody a místní horninové prostředí. Návrh je v rozporu s § 3 zákona č. 500/2004 Sb., správní řád, a se zákonem č. 254/2001 Sb., vodní zákon. Návrh řešení: Požaduji vypuštění akcelerační oblasti AOV24 – Lodhéřov a souvisejícího územního opatření z návrhu Změny č. 2 Územního rozvojového plánu ČR. 2. Rozpor s ochranou zemědělského půdního fondu (ZPF) Zemědělský půdní fond tvoří přibližně 70 % území AOV24. Dokumentace připouští zábor půd I. třídy ochrany v rozsahu 0,08 ha a II. třídy ochrany v rozsahu 0,59 ha, přesto vliv označuje pouze za „mírně negativní“. Návrh bagatelizuje rozsah výstavby VTE a její dopady, neřeší nebezpečí eroze půd, a nedostatečně hodnotí možnost poškození meliorací včetně nezjištění jejich rozsahu. Návrh je v rozporu se zákonem č. 334/1992	vodního zákona se v rámci procesu povolování záměru bude vyjadřovat vodoprávní úřad. Samotný způsob vymezení akceleračních oblastí na základě podkladů (biologická posouzení, mapy citlivosti ptáků vůči výstavbě VTE zpracované ČSO, území významná pro netopýry dle podkladů ČESON, biotopy zvláště chráněných druhů velkých savců a další) a nařízení vlády č. 507/2025 Sb. minimalizuje vliv na složky životního prostředí. Pro všechny akcelerační oblasti jsou současně pořizována územní opatření, která obsahují opatření stanovená na základě biologických posouzení. Tato opatření dále zmírňují negativní vlivy, které nebylo možné vyloučit vymezením akcelerační oblasti. Podmínky v územních opatřeních zahrnují ochranu prvků lokálního ÚSES a všech biokoridorů, ochranu biotopů, ZPF a PUPFL, dále povinnost biologického dozoru, monitoring mortality ptáků a netopýrů, detekční systémy a další podmínky specifické vzhledem ke konkrétní akcelerační oblasti. Ochrana ZPF je řešena v souvisejících územních opatřeních. Podmínkami je zajištěno, že nebudou vznikat neobhospodařovatelné zbytkové zemědělské pozemky ani pozemky bez přístupu k veřejně přístupné pozemní komunikaci. Dále je v nich požadavek na upřednostní nižších tříd ochrany ZPF při realizaci záměrů OZE a je stanovena maximální plocha dlouhodobého nebo trvalého odnětí ZPF pro záměry OZE v celé akcelerační oblasti. Souhlas s odnětím ze ZPF bude vydán v navazujícím řízení dle stavebního zákona. Ochranná pásma letišť a požadavky armády byly vstupním limitem při přípravě návrhu akceleračních oblastí. Bezpečnost leteckého provozu je pak řešena při povolování konkrétního záměru, kdy se vyjadřují Úřad pro civilní letectví, Řízení letového provozu i Armáda ČR a upřesňují umístění či požadavky na denní i noční osvětlení definované v leteckém předpisu L-14. V rámci územního opatření je stanovena konkrétní podmínka. Jedním z podkladů pro zpracování Z2 ÚRP byl dokument Akcelerační oblasti, předvýběr ploch k výstavbě VTE, Screening území ČR z hlediska ochrany krajinného rázu (Roman Bukáček, Simona Vondráčková, 2025). Při vymezování akceleračních oblastí byl krajinný ráz dále prověřován, a to s ohledem na hodnoty území a dálkové pohledy na dominanty. Vlivy na krajinný ráz pak byly dále vyhodnoceny v rámci VVURÚ, a to jak z hlediska navrhovaného souboru akceleračních oblastí jako celku, tak pro jednotlivá území v kartách akceleračních oblastí. Podmínky v územních opatřeních pak dále omezují barevné řešení doprovodných staveb a rozsah trvalých terénních úprav. Návrh Z2 ÚRP byl projednán s obcemi a veřejností v rámci veřejného projednání. Procesy územního plánování, které byly při pořizování Z2 ÚRP respektovány, jsou dlouhodobě

Poř.č.	Připomínkové místo	Číslo jednací	Článek	AO	Připomínka	Vyhodnocení
					Sb., o ochraně zemědělského půdního fondu, který stanoví zvýšenou ochranu nejbonitnějších půd. Návrh řešení: Požaduji vypuštění akcelerační oblasti AOV24 – Lodhéřov a souvisejícího územního opatření z návrhu Změny č. 2 Územního rozvojového plánu ČR. 3. Rozpor s ochranou lesa (PUPFL) Pozemky určené k plnění funkcí lesa (PUPFL) tvoří přibližně 30 % území AOV24, tedy téměř třetinu celé oblasti. Dokumentace značně podceňuje a nehodnotí rozsah zásahů spojených s výstavbou VTE a to přístupových komunikací, manipulačních ploch a nutnou související likvidaci a fragmentaci lesních porostů a jejich vliv na migrační prostupnost živočichů.. Návrh je v rozporu se zákonem č. 289/1995 Sb., lesní zákon, a neprokazuje existenci převažujícího veřejného zájmu. Návrh řešení: Požaduji vypuštění akcelerační oblasti AOV24 – Lodhéřov a souvisejícího územního opatření z návrhu Změny č. 2 Územního rozvojového plánu ČR. 4. Nedostatečná ochrana přírody a biodiverzity SEA sama uvádí výskyt citlivých druhů ptáků a netopýrů, například čápa černého, motáka pochopa, motáka pilicha, krkavce velkého nebo netopýra rezavého. Nebyly však dostatečně vyhodnoceny migrační trasy ani možné dopady na CHKO Třeboňsko. Chybí potvrzený výskyt orla mořského a čápa černého. V oblasti nebyl vyhotoven ornitologický výzkum. Posouzení pro SEA trvalo jen 5 měsíců a není proto dostatečné. SEA a UO stanoví zcela nedostatečná opatření na ochranu netopýrů a ptáků. Postup je v rozporu se zákonem č. 114/1992 Sb., o ochraně přírody a krajiny. Návrh řešení: Požaduji vyhotovení celoročního ornitologického a chiropterologického průzkumu, včetně vyhodnocení migračních tras ptáků a netopýrů, kumulativních vlivů a dopadů na CHKO Třeboňsko. Současně požaduji doplnění biologických průzkumů o výskyt zvláště chráněných druhů, zejména orla mořského a čápa černého, a následné nové vyhodnocení vlivů v rámci SEA. Pro případ, že uvedené nedostatky nebudou řádně odstraněny, požaduji vypuštění akcelerační oblasti AOV24 – Lodhéřov a souvisejícího územního opatření z návrhu Změny č. 2 Územního rozvojového plánu ČR. 5. Nedostatečné posouzení vlivů na veřejné zdraví Dokumentace neobsahuje konkrétní akustickou studii ani posouzení infrazvuku, amplitudové modulace, vibrací a stroboskopického efektu a současně nehodnotí celkové zatížení území z hlediska souběhu těchto vlivů. Současně sama připouští riziko obtěžování v okrajové zástavbě Lodhéřova v noční době. Vzhledem k reliéfu kotliny, ve které Lodhéřov leží, existuje riziko odrazů a zesílení akustického tlaku. Návrh je v rozporu se zákonem č. 258/2000 Sb., o ochraně veřejného zdraví, a s nařízením vlády č. 272/2011 Sb. Návrh řešení: Požaduji zpracování detailní akustické studie a plného hodnocení zdravotních rizik (HRA), které posoudí hluk, infrazvuk, amplitudovou modulaci, stroboskopický efekt a kumulativní vlivy větrných elektráren na obyvatele Lodhéřova a okolních sídel, a to včetně noční doby. Současně požaduji vyhodnocení vlivu reliéfu kotliny na šíření hluku, vznik odrazů a možné zesilování akustického tlaku v zastavěném území. Dále požaduji stanovení minimální odstupové vzdálenosti větrných elektráren od obytné a rekreační zástavby v rozsahu nejméně v rozsahu nejméně šestinásobku celkové výšky větrné elektrárny (6× výška VTE), nejméně však vždy 1km. Pro případ, že uvedené vlivy nebudou spolehlivě vyloučeny, požaduji vypuštění akcelerační oblasti AOV24 – Lodhéřov a souvisejícího územního opatření z návrhu Změny č. 2 Územního rozvojového plánu ČR. 6. Rizika pro bezpečnost, letectví a IZS V území se nachází jev ÚAP 119 – Zájmové území Ministerstva obrany, který podmiňuje umisťování vysokých staveb dalším posouzením. Do území zasahuje Grid ATZ a ochranné pásmo letiště LKJH Jindřichův Hradec. Dokumentace současně nehodnotí dopady souvislého pásu VTE na zásahy vrtulníků integrovaného záchranného systému v lesním území. Postup je v rozporu se zákonem č. 49/1997 Sb., o civilním letectví, a se zákonem č. 239/2000 Sb., o integrovaném záchranném systému. Návrh řešení: Požaduji doplnění odborného posouzení vlivů akcelerační oblasti AOV24 – Lodhéřov na bezpečnost leteckého provozu, obranu státu a fungování integrovaného záchranného systému, zejména s ohledem na jev ÚAP 119 – Zájmové území Ministerstva obrany, Grid ATZ a ochranné pásmo letiště LKJH Jindřichův Hradec. Současně požaduji vyhodnocení dopadů souvislého pásu větrných elektráren na zásahy vrtulníků IZS, letecké hašení lesních požárů, zdravotnické záchranné služby a policejních vrtulníků, včetně posouzení bezpečnosti letových koridorů a omezení manévrovacích možností v lesním území. Dále požaduji stanoviska Ministerstva obrany, Úřadu pro civilní letectví, Řízení letového provozu ČR a složek IZS k	nastaveny stavebním zákonem tak, aby byly v souladu s legislativou EU, včetně Aarhuské úmluvy atd. Při vymezení akceleračních oblastí nelze předjímat konkrétní technické parametry či přesné umístění záměrů OZE. Obavy z negativních vlivů hluku a stroboskopického efektu řeší podmínky stanovené ve všech územních opatřeních pro akcelerační oblasti pro VTE, které ukládají zpracování hlukové studie, studie působení stroboskopického efektu, včetně minimalizace shadow flicker efektu. V případě, že by záměr nesplňoval zákonné hygienické limity (nařízení vlády č. 272/2011 Sb., o ochraně zdraví před nepříznivými účinky hluku a vibrací) a současně podmínky v územním opatření, nemůže být povolen. Posouzení kumulativních vlivů na životní prostředí a veřejné zdraví proběhlo v rámci VVURÚ na úrovni koncepce, a to jak pro každou akcelerační oblast individuálně (karty AO, příloha č. 2 SEA), tak pro Změnu č. 2 ÚRP jako celek.

Poř.č.	Připomínkové místo	Číslo jednací	Článek	AO	Připomínka	Vyhodnocení
					umístění větrných elektráren v daném území. Pro případ, že uvedené bezpečnostní a letecké vlivy nebudou spolehlivě vyloučeny, požaduji vypuštění akcelerační oblasti AOV24 – Lodhéřov a souvisejícího územního opatření z návrhu Změny č. 2 Územního rozvojového plánu ČR. 7. Nepřiměřené zásahy do krajinného rázu Dokumentace sama připouští, že VTE budou novými výškovými dominantami viditelnými na velké vzdálenosti. Dotčeno může být působení kulturně-historických dominant, zejména zámku Červená Lhota a městské památkové rezervace Jindřichův Hradec, včetně významných pohledových vazeb. Chybí vizualizace dálkových pohledů a konkrétní hodnocení dopadů na kulturní a duchovní hodnoty území. Návrh je v rozporu s § 12 zákona č. 114/1992 Sb., o ochraně přírody a krajiny. Návrh řešení: Požaduji doplnění podrobného hodnocení krajinného rázu, vizualizace dálkových pohledů a vizuálních dopadů větrných elektráren na kulturně-historické dominanty území, zejména zámek Červená Lhota, městskou památkovou rezervaci Jindřichův Hradec a související pohledové osy a krajinné horizonty. Současně požaduji zpracování vizualizací z významných vyhlídkových míst, památkově chráněných území a dálkových pohledů, včetně vyhodnocení kumulativních vizuálních dopadů s dalšími záměry větrných elektráren v širším území. Dále požaduji posouzení souladu návrhu s ochranou kulturní krajiny a charakteru historického krajinného rázu podle § 12 zákona č. 114/1992 Sb., o ochraně přírody a krajiny. Pro případ, že významné negativní dopady na krajinný ráz a kulturně-historické hodnoty území nebudou spolehlivě vyloučeny, požaduji vypuštění akcelerační oblasti AOV24 – Lodhéřov a souvisejícího územního opatření z návrhu Změny č. 2 Územního rozvojového plánu ČR. 8. Podlimitní AOV Akcelerační oblast AOV24 Lodhéřov vykazuje dle podkladů předpokládaný instalovaný výkon pouze cca 42 MW, čímž nesplňuje limit „nad 50 MW“ stanovený v odůvodnění Změny č. 2 ÚRP pro vymezování akceleračních oblastí celostátního významu. Vymezení AOV24 je proto v rozporu s vlastním odůvodněním pořizovatele a postrádá zákonnou i věcnou konzistenci. Návrh řešení: Požaduji vypuštění akcelerační oblasti AOV24 – Lodhéřov a souvisejícího územního opatření z návrhu Změny č. 2 Územního rozvojového plánu ČR. 9. Nesouhlas obce a veřejnosti Dotčená obec přijala nesouhlasné usnesení s vymezením akcelerační oblasti. Současně byla podána petice proti AOV24 s podpisy většiny místních občanů. Návrh je tak v rozporu s principem samosprávy a požadavky Aarhuské úmluvy. Návrh řešení: Požaduji vypuštění akcelerační oblasti AOV24 – Lodhéřov a souvisejícího územního opatření z návrhu Změny č. 2 Územního rozvojového plánu ČR. **PŘIPOMÍNKY K AKCELERAČNÍ OBLASTI AOV47 – BUKOVEC** 10. Nesprávně zjištěný skutkový stav – ochranná pásma vodních zdrojů, rozpor s ochranou vod Dokumentace SEA nesprávně uvádí, že se v území nenacházejí ochranná pásma vodních zdrojů, přestože v území existují ochranná pásma evidenčního čísla 00299703 – Drunče, Březina (vrt S01) a 00323810 – Hojovice (studna S). Současně nejsou zohledněny další využívané zdroje pitné vody v Psárově a Bořetíně (zejména stávající obecní vrt o hloubce 50m a vodojem, oboje ve vzdálenosti do 300m od hranice AOV47, dtto plánovaný obecní vrt a přívod k vodojemu) ani závislost obyvatel na individuálních studních. Dále návrh ignoruje toky, povrchové vody a prameniště v AOV. Nejsou dostatečně stanoveny limity zakládání VTE. Je ignorován vliv výstavby a trvání základů VTE na podzemní vody a místní horninové prostředí. Není zjištěn rozsah poddolovaných oblastí. Návrh je v rozporu s § 3 zákona č. 500/2004 Sb., správní řád, a se zákonem č. 254/2001 Sb., vodní zákon. Návrh řešení: Požaduji vypuštění akcelerační oblasti AOV47 – Bukovec a souvisejícího územního opatření z návrhu Změny č. 2 Územního rozvojového plánu ČR. 11. Rozpor s ochranou zemědělského půdního fondu (ZPF) Zemědělský půdní fond tvoří přibližně 48,32 % území AOV47. Dokumentace připouští zábor půd I. třídy ochrany v rozsahu 2,31 ha a II. třídy ochrany v rozsahu 0,10 ha, přesto vliv označuje pouze za „mírně negativní“. Návrh bagatelizuje rozsah výstavby VTE a její dopady, neřeší nebezpečí eroze půd, a nedostatečně hodnotí možnost poškození meliorací včetně nezjištění jejich rozsahu. Návrh je v rozporu se zákonem č. 334/1992 Sb., o ochraně zemědělského půdního fondu, který stanoví zvýšenou ochranu	

Poř.č.	Připomínkové místo	Číslo jednací	Článek	AO	Připomínka	Vyhodnocení
					nejbonitnějších půd. Návrh řešení: Požaduji vypuštění akcelerační oblasti AOV47 – Bukovec a souvisejícího územního opatření z návrhu Změny č. 2 Územního rozvojového plánu ČR. 12. Rozpor s ochranou lesa (PUPFL) Pozemky určené k plnění funkcí lesa (PUPFL) tvoří přibližně 51,58 % území AOV47, tedy více než polovinu celé oblasti. Dokumentace značně podceňuje, resp. ignoruje a nehodnotí rozsah zásahů spojených s výstavbou VTE a to přístupových komunikací, manipulačních ploch a související nutnou likvidaci a fragmentaci lesních porostů a jejich vliv na migrační prostupnost živočichů. Návrh je v rozporu se zákonem č. 289/1995 Sb., lesní zákon, a neprokazuje existenci převažujícího veřejného zájmu. Návrh řešení: Požaduji vypuštění akcelerační oblasti AOV47 – Bukovec a souvisejícího územního opatření z návrhu Změny č. 2 Územního rozvojového plánu ČR. 13. Nedostatečná ochrana přírody a biodiverzity V blízkém okolí AOV 47 se nachází řada chráněných oblastí, dokumentace nezmiňuje PP Huťský potok (vzdálenost cca 2.000 m, ochranné pásmo 330 ha), dále cenných mokřadů a pramenišť, dále významný biotop u rybníka Táta poblíž hranice AOV. SEA sama uvádí výskyt citlivých druhů ptáků a netopýrů, například motáka pilicha, datla černého nebo netopýra rezavého, a dalších druhů netopýrů, neuvádí však, že tyto výskyty jsou významné v samotné AOV, nejen v jejím blízkém okolí. Nálezy netopýrů dle ČESON jsou dle jeho evidence přímo v AOV47 (Bořetín) a dále v blízkém okolí (Předboř, Choustník, Dobešov u Černovic, Lidmaň, Těmice). Nebyly dostatečně vyhodnoceny migrační trasy ani možné dopady na EVL Chýnovské jeskyně (CZ0314634) v rámci soustavy Natura 2000. Středem celého území prochází migrační koridory zvláště chráněných druhů velkých savců a lokální biokoridory a biocentra, viz územní plány všech obcí v AOV. Dokumentace zcela podceňuje dopady výstavby na tuto skutečnost. SEA a UO stanoví zcela nedostatečná opatření na ochranu netopýrů a ptáků. Výstavba 33 VTE povede k naprosté devastaci celého území ohledně dopravy obrovských dílů stavby, betonu, vybudování dostatečných přístupových komunikací na zalesněný střed celé AOV 47. Chybí potvrzený výskyt orla mořského, sokola stěhovavého, luňáka červeného, ledňáčka říčního, čápa černého. V oblasti nebyl vyhotoven ornitologický výzkum. Zásadním způsobem budou narušeny migrační koridory velkých savců a lokální biokoridory a biocentra. Vyskytují se chráněné druhy vachta trojlistá, prstnatec májový, skokan skřehotavý, kuňka obecná. Není dostatečná ochrana mokřadů (v UO bez ochranného pásma). V SEA je nedostatečně zjištěn rozsah mimolesní zeleně a je stanovena jeho nedostatečná ochrana. Provedeno vadné vyhodnocení vlivu na klima ze strany výstavby a provozu VTE. Posouzení pro SEA trvalo jen 5 měsíců a není proto dostatečné. Postup je v rozporu se zákonem č. 114/1992 Sb., o ochraně přírody a krajiny, a s mezinárodní dohodou EUROBATS. Návrh řešení: Požaduji vyhotovení celoročního ornitologického a chiropterologického průzkumu v rozsahu odpovídajícím metodikám Agentury ochrany přírody a krajiny ČR a doporučením dohody EUROBATS, a to minimálně po dobu jednoho celého biologického cyklu. Současně požaduji doplnění biologického hodnocení o výskyt a migrační trasy zvláště chráněných druhů, zejména orla mořského a čápa černého, včetně vyhodnocení hnízdních, potravních a migračních vazeb v širším území. Dále požaduji úplné posouzení vlivů na EVL Chýnovské jeskyně (CZ0314634) a soustavu Natura 2000, včetně kumulativních vlivů více akceleračních oblastí a vyhodnocení rizik mortality ptáků a netopýrů. Pro případ, že uvedené vlivy na biodiverzitu a zvláště chráněné druhy nebudou spolehlivě vyloučeny, požaduji vypuštění akcelerační oblasti AOV47 – Bukovec a souvisejícího územního opatření z návrhu Změny č. 2 Územního rozvojového plánu ČR. 14. Nedostatečné posouzení vlivů na veřejné zdraví Dokumentace neobsahuje konkrétní akustickou studii ani posouzení vibrací, infrazvuku, amplitudové modulace a stroboskopického efektu, v tomto směru je zcela bez odůvodnění a současně nehodnotí celkové zatížení území z hlediska souběhu těchto vlivů. Dokumentace uvádí, že se předpokládá ve vzdálenosti 500m hluková hladina 37dB na 1 VTE, přičemž toto tvrzení není podloženo žádnou studií (takto vysoké a rozměrné VTE se v ČR ani nenacházejí) ani bližším zdůvodněním a nebere vůbec v úvahu kumulaci více zdrojů hluku – více VTE a ani sílu větru a specifický způsob měření u VTE. Současně sama připouští, že některé obytné objekty se nacházejí ve vzdálenostech kratších než 500 m od hranice AOV47. Řada obytných objektů se způsobem využití rodinný dům je blíže než 500 m k hranici AOV 47, jde konkrétně o tyto obytné objekty v: k.ú. Bořetín , k.ú. Dobešov (Cihelny) , k.ú. Vlkosovice , k.ú. Drunče , k.ú. Březina u JH , k.ú. Tříklasovice , k.ú. Psárov , k.ú. Hojovice , k.ú. Chválkov	

Poř.č.	Připomínkové místo	Číslo jednací	Článek	AO	Připomínka	Vyhodnocení
					u KnL. , Rutov . Návrh je v rozporu se zákonem č. 258/2000 Sb., o ochraně veřejného zdraví, a s nařízením vlády č. 272/2011 Sb. Sama vzdálenost 500m je z hlediska ochrany veřejného zdraví naprosto nedostatečná. Samotná výstavba dále velmi výrazným způsobem zatíží hlukem, prašností, blokováním dopravy celé území, jedná se o tisíce m3 betonu apod. Návrh řešení: Požaduji zpracování detailní akustické studie a plného hodnocení zdravotních rizik (HRA), které posoudí hluk, infrazvuk, amplitudovou modulaci, stroboskopický efekt a kumulativní vlivy větrných elektráren na obyvatele, a to včetně noční doby. Současně požaduji vyhodnocení vlivu reliéfu kotliny na šíření hluku, vznik odrazů a možné zesilování akustického tlaku v zastavěném území. Dále požaduji stanovení minimální odstupové vzdálenosti větrných elektráren od obytné a rekreační zástavby v rozsahu nejméně šestinásobku celkové výšky větrné elektrárny (6× výška VTE), nejméně však vždy 1km. Pro případ, že uvedené vlivy nebudou spolehlivě vyloučeny, požaduji vypuštění akcelerační oblasti AOV47 – Bukovec a souvisejícího územního opatření z návrhu Změny č. 2 Územního rozvojového plánu ČR. 15. Nepřiměřené zásahy do krajinného rázu Dokumentace sama připouští, že VTE budou novými výškovými dominantami viditelnými na velké vzdálenosti a připouští negativní vliv na krajinný ráz, byť naprosto neadekvátně vyhodnocený. Sama připouští, že dotčeno může být působení kulturně-historických dominant, zejména hradu Choustník, hradu Kámen a zámku Červená Lhota, významné kostely, památník v Mnichu, sakrální stavby a výletní místa, včetně významných pohledových vazeb, mnohé z nich jsou navíc do 1000m vzdáleny od hranice AOV47 a to zejména archeologické a kulturní památky v Mnichu, Hojovicích, Bořetíně (Mostkova kaplička na hranicích AOV47) a Drunči (např. slovanské pohřebiště na hranicích AOV47). Navrhovaná opatření v dokumentaci na zmírnění negativního vlivu jsou zcela nesmyslná a nedostatečná (zachování údajných pohledových os, barva doprovodných staveb VTE, „hnízda“ VTE) a odporují i ostatním částem dokumentace (odstupové vzdálenosti mezi VTE, přípustná hustota VTE v AOV). Např. hrad Choustník a stejnojmenný kopec je viditelný prakticky odevšad. Žádné pohledové osy ani zbarvení věží zničení krajinného rázu neodvrátí. Plánované stavby VTE jsou při svém plánovaném množství (cca 88 věží ve všech 4 AOV47-50) a při limitní výšce 250m tak gigantické (chladicí věže JETE mají 155 m), že při běžném převýšení zdejších kopců nad zdejší mírně zvlněnou krajinu cca 100- 150m ji naprosto pohledově ovládnou, obzvlášť budou-li stát na nejvyšších bodech plánovaných AOV (což je pro investory žádoucí). Dokumentace nehodnotí kumulovaný vliv všech 4 AOV47-50, chybí vizualizace dálkových pohledů a konkrétní hodnocení dopadů na kulturní a duchovní hodnoty území. Omezení výšky VTE na 250m a prezentace tohoto omezení jako zmírňujícího opatření dle SEA a UO, přičemž právě tato výška je základní příčinou zničení místního krajinného rázu, je absurdní. Návrh je v naprostém rozporu s § 12 zákona č. 114/1992 Sb., o ochraně přírody a krajiny a dopad na krajinný ráz je silně negativní. Návrh řešení: Navrhuji doplnění podrobného hodnocení krajinného rázu, vizualizace dálkových pohledů a kumulativních vizuálních dopadů větrných elektráren v širším území, a to zejména ve vztahu k hradu Choustník, hradu Kámen, zámku Červená Lhota a dalším kulturně-historickým dominantám. Dále navrhuji zpracování realistických vizualizací z významných vyhlídkových míst, obcí, kulturních památek a krajinných horizontů, včetně posouzení souběhu akceleračních oblastí AOV47– AOV50. Současně navrhuji vyhodnocení vlivů na charakter historické kulturní krajiny, dálkové pohledové osy a krajinné dominanty podle § 12 zákona č. 114/1992 Sb., o ochraně přírody a krajiny. Pro případ, že významné negativní dopady na krajinný ráz a kulturně-historické hodnoty území nebudou spolehlivě vyloučeny, navrhuji vypuštění akcelerační oblasti AOV47 – Bukovec a souvisejícího územního opatření z návrhu Změny č. 2 Územního rozvojového plánu ČR. **PŘIPOMÍNKY K AKCELERAČNÍ OBLASTI AOV48 – CHRBONÍN** 16. Nesprávný skutkový stav – vodní zdroje a hydrogeologické poměry Dokumentace SEA nesprávně uvádí, že se v území nenacházejí ochranná pásma vodních zdrojů, přestože v území existují ochranná pásma evidenčních čísel 00306203 – Chrbonín studny 1, 2, 00222503 – Terezín studny S1, S2, S3 a 00444603 – Radenín studny S1, S2, S3. Současně však vůbec nezohledňuje obecní a individuální studny v lokalitách Vlčeves a Lišky, které slouží k zásobování obyvatel pitnou vodou. Dále návrh ignoruje toky, povrchové vody a prameniště v AOV. Nejsou dostatečně stanoveny limity zakládání VTE. Je ignorován vliv výstavby a trvání základů VTE na podzemní vody a místní horninové prostředí. Návrh je v	

Poř.č.	Připomínkové místo	Číslo jednací	Článek	AO	Připomínka	Vyhodnocení
					rozporu s § 3 zákona č. 500/2004 Sb., správní řád, a se zákonem č. 254/2001 Sb., vodní zákon. Návrh řešení: Požaduji vypuštění akcelerační oblasti AOV48 – Chrbonín a souvisejícího územního opatření z návrhu Změny č. 2 Územního rozvojového plánu ČR. 17. Rozpor s ochranou zemědělského půdního fondu (ZPF) Zemědělský půdní fond tvoří přibližně 52 % území AOV48. Dokumentace připouští zábor půd I. třídy ochrany v rozsahu 0,81 ha a II. třídy ochrany v rozsahu 0,11 ha, přesto vliv označuje pouze za „mírně negativní“. Návrh bagatelizuje rozsah výstavby VTE a její dopady, neřeší nebezpečí eroze půd, a nedostatečně hodnotí možnost poškození meliorací včetně nezjištění jejich rozsahu. Návrh je v rozporu se zákonem č. 334/1992 Sb., o ochraně zemědělského půdního fondu, který stanoví zvýšenou ochranu nejbonitnějších půd. Návrh řešení: Požaduji vypuštění akcelerační oblasti AOV48 – Chrbonín a souvisejícího územního opatření z návrhu Změny č. 2 Územního rozvojového plánu ČR. 18. Rozpor s ochranou lesa (PUPFL) Pozemky určené k plnění funkcí lesa (PUPFL) tvoří přibližně 48 % území AOV48. Dokumentace značně podceňuje, resp. ignoruje a nehodnotí rozsah zásahů spojených s výstavbou VTE a to přístupových komunikací, manipulačních ploch a související nutnou likvidaci a fragmentaci lesních porostů a jejich vliv na migrační prostupnost živočichů. Návrh je v rozporu se zákonem č. 289/1995 Sb., lesní zákon, a neprokazuje existenci převažujícího veřejného zájmu. Návrh řešení: Požaduji vypuštění akcelerační oblasti AOV48 – Chrbonín a souvisejícího územního opatření z návrhu Změny č. 2 Územního rozvojového plánu ČR. 19. Nedostatečná ochrana přírody a biodiverzity SEA sama uvádí výskyt citlivých druhů ptáků, například luňáka červeného, káně lesní, sluka lesní, křepelka polní, hýl rudý. Biologické hodnocení neobsahuje vliv na hnízdiště orla mořského ve Mlýnech. A dále dokumentace uvádí výskyt netopýrů, např. netopýr rezavý, stromový, parkový a nejmenší. Nebyly však dostatečně vyhodnoceny migrační trasy a vazby na významné zimoviště EVL Chýnovská jeskyně (CZ0314634) v rámci Natura 2000. V blízkém okolí AOV se nachází řada chráněných oblastí, které dokumentace nezmiňuje, dále cenných mokřadů a pramenišť. Územím prochází migrační koridory zvláště chráněných druhů velkých savců a lokální biokoridory a biocentra, viz územní plán obce. Dokumentace zcela podceňuje dopady výstavby na tuto skutečnost. SEA a UO stanoví zcela nedostatečná opatření na ochranu netopýrů a ptáků. Výstavba všech v ÚO připuštěných VTE povede k naprosté devastaci celého území ohledně dopravy obrovských dílů stavby, betonu, vybudování dostatečných přístupových komunikací. V oblasti nebyl vyhotoven ornitologický výzkum. Zásadním způsobem budou narušeny migrační koridory velkých savců a lokální biokoridory a biocentra. Vyskytují se chráněné druhy rostlin a živočichů neuvedené v SEA. Není dostatečná ochrana mokřadů (v UO bez ochranného pásma). V SEA je nedostatečně zjištěn rozsah mimolesní zeleně a je stanovena jeho nedostatečná ochrana. Provedeno vadné vyhodnocení vlivu na klima ze strany výstavby a provozu VTE. Návrh je v rozporu se zákonem č. 114/1992 Sb., o ochraně přírody a krajiny, s § 45i téhož zákona a s dohodou EUROBATS. Návrh řešení: Požaduji vyhotovení celoročního ornitologického a chiropterologického průzkumu v rozsahu odpovídajícím metodikám Agentury ochrany přírody a krajiny ČR a doporučením dohody EUROBATS, a to minimálně po dobu jednoho celého biologického cyklu. Současně požaduji doplnění biologického hodnocení o výskyt a migrační trasy zvláště chráněných druhů, zejména orla mořského a čápa černého, včetně vyhodnocení hnízdních, potravních a migračních vazeb v širším území. Dále požaduji úplné posouzení vlivů na EVL Chýnovské jeskyně (CZ0314634) a soustavu Natura 2000, včetně kumulativních vlivů více akceleračních oblastí a vyhodnocení rizik mortality ptáků a netopýrů. Pro případ, že uvedené vlivy na biodiverzitu a zvláště chráněné druhy nebudou spolehlivě vyloučeny, požaduji vypuštění akcelerační oblasti AOV48 – Chrbonín a souvisejícího územního opatření z návrhu Změny č. 2 Územního rozvojového plánu ČR. 20. Nepřiměřené zásahy do krajinného rázu Dokumentace sama připouští, že VTE budou novými dominantami viditelnými na velké vzdálenosti a mohou narušit pohledové vazby na zámek Radenín, hrobku Latourů a kostel sv. Markéty, dále Sudkův Důl s tvrzí, hrad Choustník a hrad Kámen a výrazné horizonty Blaníku a Svidníku. Současně nejsou dostatečně vyhodnoceny dopady na poutní místo Svatá Anna, krajinné oblasti Pacovsko a Táborsko-Soběslavsko ani na pohledové horizonty Josafatského údolí. Návrh je v rozporu s § 12 zákona č. 114/1992 Sb., o ochraně přírody a krajiny. Návrh řešení: Navrhuji doplnění podrobného hodnocení krajinného rázu, dálkových pohledů a kumulativních vizuálních dopadů větrných elektráren v širším území, zejména ve vztahu k zámku	

Poř.č.	Připomínkové místo	Číslo jednací	Článek	AO	Připomínka	Vyhodnocení
					Radenín, hrobce Latourů, kostelu sv. Markéty, tvrzi Sudkův Důl, hradu Choustník, hradu Kámen a významným krajinným horizontům Blaníku a Svidníku. Dále navrhuji zpracování realistických vizualizací z obcí, vyhlídkových míst, kulturních památek a pohledových os, včetně vyhodnocení souběhu akceleračních oblastí AOV47–AOV50 a jejich společného vlivu na charakter historické kulturní krajiny. Současně navrhuji doplnění posouzení vlivů na poutní místo Svatá Anna, krajinné oblasti Pacovsko a Táborsko-Soběslavsko a pohledové horizonty Josafatského údolí podle § 12 zákona č. 114/1992 Sb., o ochraně přírody a krajiny. Pro případ, že významné negativní dopady na krajinný ráz a kulturně-historické hodnoty území nebudou spolehlivě vyloučeny, navrhuji vypuštění akcelerační oblasti AOV48 – Chrbonín a souvisejícího územního opatření z návrhu Změny č. 2 Územního rozvojového plánu ČR. 21. Podlimitní AOV Akcelerační oblast AOV48 Chrbonín vykazuje dle podkladů předpokládaný instalovaný výkon pouze cca 45,5 MW, čímž nesplňuje limit „nad 50 MW“ stanovený v odůvodnění Změny č. 2 ÚRP pro vymezování akceleračních oblastí celostátního významu. Vymezení AOV48 je proto v rozporu s vlastním odůvodněním pořizovatele a postrádá zákonnou i věcnou konzistenci. Návrh řešení: Požaduji vypuštění akcelerační oblasti AOV48 – Chrbonín a souvisejícího územního opatření z návrhu Změny č. 2 Územního rozvojového plánu ČR. 22. Chráněný receptor – Dětský domov Radenín V bezprostřední blízkosti hranice akcelerační oblasti AOV48 – Chrbonín, přibližně ve vzdálenosti 500 m, se nachází Dětský domov Radenín, který představuje chráněný receptor ve smyslu nařízení vlády č. 272/2011 Sb., o ochraně zdraví před nepříznivými účinky hluku a vibrací. Jedná se o zařízení určené pro děti a mladistvé, tedy zvlášť citlivou skupinu obyvatelstva, u níž je nutné posuzovat zdravotní dopady s maximální mírou opatrnosti. Dokumentace SEA neobsahuje konkrétní posouzení vlivů na tento chráněný receptor, zejména z hlediska hluku, infrazvuku, vibrací, amplitudové modulace a stroboskopického efektu (flicker efektu). V navazujících řízeních EIA proto musí být zpracováno plné hodnocení zdravotních rizik (HRA – Health Risk Assessment) a detailní akustické posouzení, které prokáže, že provozem větrných elektráren nedojde k nepříznivému ovlivnění zdraví a kvality života dětí umístěných v zařízení. Návrh řešení: Požaduji vypuštění akcelerační oblasti AOV48 – Chrbonín a souvisejícího územního opatření z návrhu Změny č. 2 Územního rozvojového plánu ČR. **PŘIPOMÍNKY K AKCELERAČNÍ OBLASTI AOV49 – KŘEČ** 23. Nesprávný skutkový stav – vodní zdroje a hydrogeologické poměry Dokumentace SEA nesprávně tvrdí, že se v území nenacházejí ochranná pásma vodních zdrojů, a z toho dovozuje zanedbatelné vlivy na vody. Současně však vůbec nezohledňuje obecní a individuální studny v lokalitách Křeč, Kozmice – Za Petrovým, Černovice – V Padělkách, Vlčeves – Lišky a Svatá Anna, které slouží k zásobování obyvatel pitnou vodou. Dále návrh ignoruje toky, povrchové vody a prameniště v AOV. Nejsou dostatečně stanoveny limity zakládání VTE. Je ignorován vliv výstavby a trvání základů VTE na podzemní vody a místní horninové prostředí. Návrh je v rozporu s § 3 zákona č. 500/2004 Sb., správní řád, a se zákonem č. 254/2001 Sb., vodní zákon. Návrh řešení: Požaduji vypuštění akcelerační oblasti AOV49 – Křeč a souvisejícího územního opatření z návrhu Změny č. 2 Územního rozvojového plánu ČR. 24. Rozpor s ochranou zemědělského půdního fondu (ZPF) Zemědělský půdní fond tvoří přibližně 78 % území AOV49. Dokumentace připouští zábor půd I. třídy ochrany v rozsahu 2,45 ha a II. třídy ochrany v rozsahu 0,27 ha, přesto vliv označuje pouze za „mírně negativní“. Návrh bagatelizuje rozsah výstavby VTE a její dopady, neřeší nebezpečí eroze půd, a nedostatečně hodnotí možnost poškození meliorací včetně nezjištění jejich rozsahu. Návrh je v rozporu se zákonem č. 334/1992 Sb., o ochraně zemědělského půdního fondu, který stanoví zvýšenou ochranu nejbonitnějších půd. Návrh řešení: Požaduji vypuštění akcelerační oblasti AOV49 – Křeč a souvisejícího územního opatření z návrhu Změny č. 2 Územního rozvojového plánu ČR. 25. Rozpor s ochranou lesa (PUPFL) Pozemky určené k plnění funkcí lesa (PUPFL) tvoří přibližně 22 % území AOV49. Dokumentace značně podceňuje, resp. ignoruje a nehodnotí rozsah zásahů spojených s výstavbou VTE a to přístupových komunikací, manipulačních ploch a související nutnou likvidaci a fragmentaci lesních porostů a jejich vliv na	

Poř.č.	Připomínkové místo	Číslo jednací	Článek	AO	Připomínka	Vyhodnocení
					migrační prostupnost živočichů. Návrh je v rozporu se zákonem č. 289/1995 Sb., lesní zákon, a neprokazuje existenci převažujícího veřejného zájmu. Návrh řešení: Požaduji vypuštění akcelerační oblasti AOV49 – Křeč a souvisejícího územního opatření z návrhu Změny č. 2 Územního rozvojového plánu ČR. 26. Nedostatečná ochrana přírody a biodiverzity SEA sama uvádí výskyt citlivých druhů ptáků a netopýrů, například krkavce velkého, motáka pochopa, čápa černého či netopýra rezavého. Biologické hodnocení neobsahuje vliv na hnízdiště orla mořského ve Mlýnech. Nebyly však dostatečně vyhodnoceny migrační trasy ani vazby na EVL Chýnovská jeskyně (CZ0314634) v rámci Natura 2000. V blízkém okolí AOV se nachází řada chráněných oblastí, které dokumentace nezmiňuje, dále cenných mokřadů a pramenišť. Územím prochází migrační koridory zvláště chráněných druhů velkých savců a lokální biokoridory a biocentra, viz územní plán obce. Dokumentace zcela podceňuje dopady výstavby na tuto skutečnost. SEA a UO stanoví zcela nedostatečná opatření na ochranu netopýrů a ptáků. Výstavba všech UO připouštěných VTE povede k naprosté devastaci celého území ohledně dopravy obrovských dílů stavby, betonu, vybudování dostatečných přístupových komunikací. V oblasti nebyl vyhotoven ornitologický výzkum. Zásadním způsobem budou narušeny migrační koridory velkých savců a lokální biokoridory a biocentra. Vyskytují se chráněné druhy rostlin a živočichů neuvedené v SEA. Není dostatečná ochrana mokřadů (v UO bez ochranného pásma). V SEA je nedostatečně zjištěn rozsah mimolesní zeleně a je stanovena jeho nedostatečná ochrana. Provedeno vadné vyhodnocení vlivu na klima ze strany výstavby a provozu VTE. Návrh je v rozporu se zákonem č. 114/1992 Sb., o ochraně přírody a krajiny, s § 45i téhož zákona a s dohodou EUROBATS. Návrh řešení: Požaduji vyhotovení celoročního ornitologického a chiropterologického průzkumu v rozsahu odpovídajícím metodikám Agentury ochrany přírody a krajiny ČR a doporučením dohody EUROBATS, a to minimálně po dobu jednoho celého biologického cyklu. Současně požaduji doplnění biologického hodnocení o výskyt a migrační trasy zvláště chráněných druhů, zejména orla mořského a čápa černého, včetně vyhodnocení hnízdních, potravních a migračních vazeb v širším území. Dále požaduji úplné posouzení vlivů na EVL Chýnovské jeskyně (CZ0314634) a soustavu Natura 2000, včetně kumulativních vlivů více akceleračních oblastí a vyhodnocení rizik mortality ptáků a netopýrů. Pro případ, že uvedené vlivy na biodiverzitu a zvláště chráněné druhy nebudou spolehlivě vyloučeny, požaduji vypuštění akcelerační oblasti AOV49 – Křeč a souvisejícího územního opatření z návrhu Změny č. 2 Územního rozvojového plánu ČR. 27. Nepřiměřené zásahy do krajinného rázu Dokumentace sama připouští, že VTE budou novými dominantami viditelnými na velké vzdálenosti a mohou narušit pohledové osy na kostel sv. Jakuba Většího ve Křeči, hrad Choustník či historickou krajinu Sudkova Dolu. Současně nejsou dostatečně vyhodnoceny dopady na poutní místo Svatá Anna ani na tzv. Černovické vyhlídky. Obec Křeč je obklíčena z více stran v odstupové vzdálenosti 500 m. Dokumentace nehodnotí kumulovaný vliv všech 4 AOV47-50, chybí vizualizace dálkových pohledů a konkrétní hodnocení dopadů na kulturní a duchovní hodnoty území. Omezení výšky VTE na 250m a prezentace tohoto omezení jako zmírňujícího opatření dle SEA a UO, přičemž právě tato výška je základní příčinou zničení místního krajinného rázu, je absurdní. Návrh je v rozporu s § 12 zákona č. 114/1992 Sb., o ochraně přírody a krajiny. Návrh řešení: Požaduji doplnění podrobného hodnocení krajinného rázu, dálkových pohledů a kumulativních vizuálních dopadů větrných elektráren v širším území, zejména ve vztahu ke kostelu sv. Jakuba Většího ve Křeči, hradu Choustník, historické krajině Sudkova Dolu, poutnímu místu Svatá Anna a tzv. Černovickým vyhlídkám. Současně požaduji zpracování realistických vizualizací z obcí, významných vyhlídkových míst, kulturních památek a krajinných horizontů, včetně vyhodnocení souběhu akceleračních oblastí AOV47–AOV50 a jejich společného vlivu na charakter historické kulturní krajiny. Dále požaduji doplnění posouzení vlivů na pohledové osy, krajinné dominanty a dálkové horizonty podle § 12 zákona č. 114/1992 Sb., o ochraně přírody a krajiny. Pro případ, že významné negativní dopady na krajinný ráz a kulturně-historické hodnoty území nebudou spolehlivě vyloučeny, požaduji vypuštění akcelerační oblasti AOV49 – Křeč a souvisejícího územního opatření z návrhu Změny č. 2 Územního rozvojového plánu ČR. **PŘIPOMÍNKY K AKCELERAČNÍ OBLASTI AOV50 – OBRATAŇ** 28. Nesprávný skutkový stav – vodní zdroje a hydrogeologické poměry	

Poř.č.	Připomínkové místo	Číslo jednací	Článek	AO	Připomínka	Vyhodnocení
					Dokumentace SEA nesprávně uvádí, že se v území nenacházejí ochranná pásma vodních zdrojů, přestože v území existují ochranná pásma evidenčních čísel 00200410 – Obrataň podzemní zdroj a 00206610 – Obrataň podzemní zdroj. Současně nejsou zohledněny studny obce Pořín v lokalitě Pinach ani závislost obyvatel okolních obcí na individuálních studních. Dále návrh ignoruje toky, povrchové vody a prameniště v AOV. Nejsou dostatečně stanoveny limity zakládání VTE. Je ignorován vliv výstavby a trvání základů VTE na podzemní vody a místní horninové prostředí. Návrh je v rozporu s § 3 zákona č. 500/2004 Sb., správní řád, a se zákonem č. 254/2001 Sb., vodní zákon. Návrh řešení: Požaduji vypuštění akcelerační oblasti AOV50 – Obrataň a souvisejícího územního opatření z návrhu Změny č. 2 Územního rozvojového plánu ČR. 29. Rozpor s ochranou zemědělského půdního fondu (ZPF) Zemědělský půdní fond tvoří přibližně 63,43 % území AOV50. Dokumentace připouští zábor půd I. třídy ochrany v rozsahu 1,38 ha a II. třídy ochrany v rozsahu 0,07 ha, přesto vliv označuje pouze za „mírně negativní“. Návrh bagatelizuje rozsah výstavby VTE a její dopady, neřeší nebezpečí eroze půd, a nedostatečně hodnotí možnost poškození meliorací včetně nezjištění jejich rozsahu. Návrh je v rozporu se zákonem č. 334/1992 Sb., o ochraně zemědělského půdního fondu, který stanoví zvýšenou ochranu nejbonitnějších půd. Návrh řešení: Požaduji vypuštění akcelerační oblasti AOV50 – Obrataň a souvisejícího územního opatření z návrhu Změny č. 2 Územního rozvojového plánu ČR. 30. Rozpor s ochranou lesa (PUPFL) Pozemky určené k plnění funkcí lesa (PUPFL) tvoří přibližně 35,29 % území AOV50. Dokumentace značně podceňuje, resp. ignoruje a nehodnotí rozsah zásahů spojených s výstavbou VTE a to přístupových komunikací, manipulačních ploch a související nutnou likvidaci a fragmentaci lesních porostů a jejich vliv na migrační prostupnost živočichů. Návrh je v rozporu se zákonem č. 289/1995 Sb., lesní zákon, a neprokazuje existenci převažujícího veřejného zájmu. Návrh řešení: Požaduji vypuštění akcelerační oblasti AOV50 – Obrataň a souvisejícího územního opatření z návrhu Změny č. 2 Územního rozvojového plánu ČR. 31. Nedostatečná ochrana přírody a biodiverzity SEA sama uvádí výskyt citlivých druhů ptáků a netopýrů, například luňáka červeného, motáka pilicha, krkavce velkého a netopýra rezavého. Nebyly však dostatečně vyhodnoceny migrační trasy, nadregionální biokoridor Čunkovský potok – Pařezitý, Roštejn ani vazby na EVL Chýnovská jeskyně (CZ0314634) v rámci Natura 2000. V blízkém okolí AOV se nachází řada chráněných oblastí, které dokumentace nezmiňuje, dále cenných mokřadů a pramenišť. Územím prochází migrační koridory zvláště chráněných druhů velkých savců a lokální biokoridory a biocentra, viz územní plán obce. Dokumentace zcela podceňuje dopady výstavby na tuto skutečnost. SEA a UO stanoví zcela nedostatečná opatření na ochranu netopýrů a ptáků. Výstavba všech UO připouštěných VTE povede k naprosté devastaci celého území ohledně dopravy obrovských dílů stavby, betonu, vybudování dostatečných přístupových komunikací. V oblasti nebyl vyhotoven ornitologický výzkum. Zásadním způsobem budou narušeny migrační koridory velkých savců a lokální biokoridory a biocentra. Vyskytují se chráněné druhy rostlin a živočichů neuvedené v SEA. Není dostatečná ochrana mokřadů (v UO bez ochranného pásma). V SEA je nedostatečně zjištěn rozsah mimolesní zeleně a je stanovena jeho nedostatečná ochrana. Provedeno vadné vyhodnocení vlivu na klima ze strany výstavby a provozu. Návrh je v rozporu se zákonem č. 114/1992 Sb., o ochraně přírody a krajiny, s § 45i téhož zákona a s dohodou EUROBATS. Návrh řešení: Navrhuji vyhotovení celoročního ornitologického a chiropterologického průzkumu v rozsahu odpovídajícím metodikám Agentury ochrany přírody a krajiny ČR a doporučením dohody EUROBATS, a to minimálně po dobu jednoho celého biologického cyklu. Dále navrhuji doplnění biologického hodnocení o podrobné vyhodnocení migračních tras ptáků a netopýrů, včetně posouzení funkčnosti nadregionálního biokoridoru Čunkovský potok – Pařezitý – Roštejn a kumulativních vlivů více akceleračních oblastí v širším území. Současně navrhuji úplné posouzení vlivů na EVL Chýnovská jeskyně (CZ0314634) a soustavu Natura 2000 podle § 45i zákona č. 114/1992 Sb., o ochraně přírody a krajiny, včetně vyhodnocení rizik mortality ptáků a netopýrů. Pro případ, že významné negativní vlivy na biodiverzitu, migrační prostupnost krajiny a zvláště chráněné druhy nebudou spolehlivě vyloučeny, navrhuji vypuštění akcelerační oblasti AOV50 – Obrataň a souvisejícího územního opatření z návrhu Změny č. 2 Územního rozvojového plánu ČR. 32. Nepřiměřené zásahy do krajinného rázu	

Poř.č.	Připomínkové místo	Číslo jednací	Článek	AO	Připomínka	Vyhodnocení
					Dokumentace sama připouští, že VTE budou novými dominantami viditelnými na velké vzdálenosti a mohou narušit pohledové vazby na hrad Kámen, hrad Choustník, hrad Šelmberk a tvrz Sudkův Důl. Současně nejsou dostatečně vyhodnoceny dopady na krajinné oblasti Pacovsko a Táborsko-Soběslavsko ani na pohledové horizonty Josafatského údolí. Dokumentace nehodnotí kumulovaný vliv všech 4 AOV47-50, chybí vizualizace dálkových pohledů a konkrétní hodnocení dopadů na kulturní a duchovní hodnoty území. Omezení výšky VTE na 250m a prezentace tohoto omezení jako zmírňujícího opatření dle SEA a UO, přičemž právě tato výška je základní příčinou zničení místního krajinného rázu, je absurdní. Návrh je v rozporu s § 12 zákona č. 114/1992 Sb., o ochraně přírody a krajiny. Návrh řešení: Navrhuji doplnění podrobného hodnocení krajinného rázu, dálkových pohledů a kumulativních vizuálních dopadů větrných elektráren v širším území, zejména ve vztahu k hradu Kámen, hradu Choustník, hradu Šelmberk, tvrzi Sudkův Důl a významným krajinným horizontům Josafatského údolí. Dále navrhuji zpracování realistických vizualizací z obcí, vyhlídkových míst, kulturních památek a pohledových os, včetně vyhodnocení souběhu akceleračních oblastí AOV47–AOV50 a jejich společného vlivu na charakter historické kulturní krajiny. Současně navrhuji doplnění posouzení vlivů na krajinné oblasti Pacovsko a Táborsko-Soběslavsko podle § 12 zákona č. 114/1992 Sb., o ochraně přírody a krajiny, včetně vyhodnocení dopadů na dálkové pohledy a krajinné dominanty. Pro případ, že významné negativní dopady na krajinný ráz a kulturně-historické hodnoty území nebudou spolehlivě vyloučeny, navrhuji vypuštění akcelerační oblasti AOV50 – Obrataň a souvisejícího územního opatření z návrhu Změny č. 2 Územního rozvojového plánu ČR. **PŘIPOMÍNKY K AKCELERAČNÍM OBLASTEM AOV47 + AOV48 + AOV49 + AOV50** 33–36. Absence kumulativních a synergických vlivů Dokumentace nehodnotí souběžné působení akceleračních oblastí AOV47, AOV48, AOV49 a AOV50, přestože společně vytvářejí souvislý pás větrných elektráren v krajině. Chybí vyhodnocení souběhu hluku, světelného znečištění, překážkového leteckého značení, fragmentace (devastace) lesů a krajiny a souběhu s koridorem vedení V406/407 Kočín–Mírovka. Návrh je v rozporu se zák. č. 100/2001 Sb., o posuzování vlivů na životní prostředí (zejména s § 10g), a se směrnicí 2001/42/ES. Dále chybí vyhodnocení zablokování územního rozvoje obcí a jejich obklíčení plánovanou výstavbou. Návrh řešení: Požaduji doplnění plného kumulativního a synergického posouzení všech akceleračních oblastí AOV47–AOV50 včetně souběhu s koridorem V406/407 Kočín–Mírovka, případně vypuštění všech akceleračních oblastí AOV47–AOV50 a souvisejících územních opatření z návrhu Změny č. 2 Územního rozvojového plánu ČR. 37–40. Rizika pro bezpečnost, letectví a IZS V území se nachází jev ÚAP 119 – Zájmové území Ministerstva obrany, který podmiňuje umisťování vysokých staveb dalším posouzením. UO neobsahuje vyhodnocení vlivu na letecký provoz. Dokumentace současně nehodnotí dopady souvislého pásu VTE na zásahy vrtulníků integrovaného záchranného systému v lesním území. Nalézá se zde pásmo nízkého přeletu TSA 27 a to v bezprostřední blízkosti, v k.ú. Chválkov u KnL. dokonce v přímém dotyku. Postup je v rozporu se zákonem č. 49/1997 Sb., o civilním letectví, a se zákonem č. 239/2000 Sb., o integrovaném záchranném systému. Návrh řešení: Požaduji doplnění odborného posouzení vlivů akcelerační oblasti na bezpečnost leteckého provozu, obranu státu a fungování integrovaného záchranného systému, zejména s ohledem na jev ÚAP 119 – Zájmové území Ministerstva obrany. Dále navrhuji vyhodnocení dopadů souvislého pásu větrných elektráren na zásahy vrtulníků integrovaného záchranného systému, letecké hašení lesních požárů, zdravotnickou záchrannou službu a další složky IZS v lesním území. Současně navrhuji doplnění závazných stanovisek Ministerstva obrany, Úřadu pro civilní letectví, Řízení letového provozu ČR a složek IZS k umístění větrných elektráren v dotčeném území. Pro případ, že uvedené vlivy nebudou spolehlivě vyloučeny, požaduji vypuštění všech akceleračních oblastí AOV47–AOV50 a souvisejících územních opatření z návrhu Změny č. 2 Územního rozvojového plánu ČR. 41–44. Nesouhlas obcí a veřejnosti Dotčené obce přijaly nesouhlasná usnesení s vymezením akceleračních oblastí. Současně proběhlo referendum ve městě Černovice, které vyjádřilo nesouhlas občanů s výstavbou VTE. V obci Radenín byla podána petice proti vymezení AOV podepsaná 251 občany. Současně byla podána petice na Jihočeský kraj a Kraj Vysočinu za všechny čtyři akcelerační oblasti AOV47–AOV50 s přibližně 3.500 podpisy, což potvrzuje	

Poř.č.	Připomínkové místo	Číslo jednací	Článek	AO	Připomínka	Vyhodnocení
					zásadní nesouhlas veřejnosti i samospráv, lze shrnout, že minimálně 2/3 trvale hlášených obyvatel celé oblasti jsou proti zřízení AOV47 plus uživatelé a vlastníci nemovitostí v území. Tvorba návrhu proběhla bez účasti obcí a veřejnosti, lhůta poskytnutá k připomínkám je zcela neadekvátní. Návrh je tak v rozporu s principem samosprávy a požadavky Aarhuské úmluvy. Návrh řešení: Požaduji respektování principu samosprávy a vypuštění akceleračních oblastí AOV47–AOV50 a souvisejících územních opatření z návrhu Změny č. 2 Územního rozvojového plánu ČR. **PŘIPOMÍNKY K AKCELERAČNÍM OBLASTEM AOV24 + AOV47 + AOV48 + AOV49 + AOV50** 45–49. Nepřezkoumatelnost návrhu Návrh pracuje pouze s modelovým předpokladem umístění větrných elektráren bez konkrétního rozmístění staveb a související infrastruktury. Bez znalosti konkrétní polohy nelze objektivně vyhodnotit hluk, dopady na veřejné zdraví, krajinný ráz ani dopady na obyvatele. Vyhodnocení vlivu SEA je proto naprosto formální. Návrh je proto nepřezkoumatelný podle § 172 zákona č. 500/2004 Sb., správní řád. Návrh řešení: Požaduji doplnění variant a modelů rozmístění větrných elektráren, přístupových komunikací a související infrastruktury, případně vypuštění všech akceleračních oblastí AOV24 + AOV47 + AOV48 + AOV49 + AOV50 a souvisejících územních opatření z návrhu Změny č. 2 Územního rozvojového plánu ČR. 50–54. Nepřípustné odkládání posouzení vlivů Klíčové vlivy na veřejné zdraví, hluk, vibrace, flicker efekt, ptáky a netopýry nejsou posouzeny nyní, ale až v budoucích navazujících řízeních nebo v monitoringu po realizaci záměru. Tím dochází k přenesení podstatných otázek mimo fázi SEA, kdy již nebude možné ovlivnit samotné vymezení území. Postup je v rozporu se zásadou prevence a se zákonem č. 100/2001 Sb. Návrh řešení: Požaduji doplnění posouzení vlivů již ve fázi SEA, zejména v oblasti veřejného zdraví, hluku, flicker efektu a vlivů na biodiverzitu. Případně vypuštění všech akceleračních oblastí AOV24 + AOV47 + AOV48 + AOV49 + AOV50 a souvisejících územních opatření z návrhu Změny č. 2 Územního rozvojového plánu ČR. 55–59. Nedostatečné posouzení vlivů na veřejné zdraví Dokumentace neobsahuje konkrétní akustickou studii ani posouzení infrazvuku, amplitudové modulace a stroboskopického efektu. Současně připouští obytnou nebo rekreační zástavbu ve vzdálenostech okolo 500 m od hranic AOV, přičemž ve velmi mnoha případech se zejména obytné nebo rekreační objekty nacházejí přímo na hranici akceleračních oblastí nebo ve vzdálenostech kratších než 500 m. Dokumentace současně nehodnotí kumulativní zdravotní dopady souběhu více akceleračních oblastí AOV47–AOV50 na obyvatele dotčených obcí. Návrh je v rozporu se zákonem č. 258/2000 Sb., o ochraně veřejného zdraví, a s nařízením vlády č. 272/2011 Sb. Návrh řešení: Požaduji zpracování plného hodnocení zdravotních rizik (HRA), detailní akustické studie a posouzení infrazvuku, vibrací, amplitudové modulace a flicker efektu. Současně požaduji stanovení minimální odstupové vzdálenosti větrných elektráren od zastavitelného území, obytné a rekreační zástavby v rozsahu nejméně šestinásobku celkové výšky větrné elektrárny (6× výška VTE), nejméně však vždy 1km, a to s ohledem na princip předběžné opatrnosti a ochranu veřejného zdraví. Pro případ, že uvedená odstupová vzdálenost nebude stanovena, požaduji vypuštění všech akceleračních oblastí AOV24 + AOV47 + AOV48 + AOV49 + AOV50 a souvisejících územních opatření z návrhu Změny č. 2 Územního rozvojového plánu ČR. 60–64. Nedostatečné odůvodnění výběru lokality Dokumentace vůbec nevysvětluje, proč byla zvolena právě krajina s velmi vysokým podílem lesa, kvalitní zemědělské půdy a kulturních, přírodních a zejména krajinných hodnot a vůbec dané území, co bylo (objektivně a konkrétně specifikováno) vlastně podkladem a důvodem pro volbu dané lokality. Současně nejsou porovnány méně konfliktní varianty ani brownfieldy, přestože samotný ÚRP ČR deklaruje preferenci narušených území. Postup je v rozporu s principem minimalizace dopadů a s § 172 správního řádu. Návrh řešení: Požaduji vypuštění všech akceleračních oblastí AOV24 + AOV47 + AOV48 + AOV49 + AOV50 a souvisejících územních opatření z návrhu Změny č. 2 Územního rozvojového plánu ČR. 65–69. Dopady na majetek a infrastrukturu SEA nesprávně hodnotí vlivy na hmotné statky jako nulové, přestože lze očekávat zatížení místních komunikací, pokles hodnoty nemovitostí a zásahy do obecní infrastruktury. Pozemky a budovy v okolí VTE budou zcela znehodnoceny, když hlavní devizou jejich tržní hodnoty je právě zdejší naprostý klid a	

Poř.č.	Připomínkové místo	Číslo jednací	Článek	AO	Připomínka	Vyhodnocení
					zachovalá krajina. V území se nachází i vodohospodářská infrastruktura, včetně vodojemů a vrtů, jejichž ochrana nebyla posouzena. Dokumentace ignoruje FVE (např. v části obce Mnich Chválkov v bezprostřední blízkosti hranice AOV47). Místní a krajské komunikace nejsou uzpůsobeny na nezbytný rozsah plánované výstavby. Dochází tak k nepřiměřenému zásahu do vlastnických práv podle čl. 11 Listiny základních práv a svobod. Návrh řešení: Navrhuji doplnění podrobného posouzení dopadů větrných elektráren na hmotné statky, místní komunikace, technickou a vodohospodářskou infrastrukturu, včetně vodojemů, vodovodních řadů a dalších zařízení sloužících k zásobování obyvatel pitnou vodou. Dále navrhuji vyhodnocení dopadů přepravy nadrozměrných komponent na stav silnic nižších tříd, mostů a obecních komunikací, včetně návrhu konkrétních opatření k ochraně infrastruktury a majetku obcí. Současně navrhuji doplnění posouzení vlivů na hodnotu nemovitostí, kvalitu bydlení a výkon vlastnických práv obyvatel dotčeného území podle čl. 11 Listiny základních práv a svobod. Pro případ, že významné negativní dopady na majetek, infrastrukturu a vlastnická práva nebudou spolehlivě vyloučeny, navrhuji vypuštění všech akceleračních oblastí AOV24 + AOV47 + AOV48 + AOV49 + AOV50 a souvisejících územních opatření z návrhu Změny č. 2 Územního rozvojového plánu ČR. 70–74. Rozpor s principem minimalizace dopadů a veřejným zájmem, rozpor s ústavním pořádkem Akcelerační oblasti mají být podle odůvodnění ÚRP ČR vymezovány v územích s nízkým konfliktním potenciálem. AOV24 + AOV47 + AOV48 + AOV49 + AOV50 vykazují vysoce konfliktní střety s ochranou vod, lesa, ZPF, biodiverzity, krajinného rázu i veřejného zdraví. Návrh proto neprokazuje proporcionalitu zásahu ani převahu veřejného zájmu nad negativními dopady. Nadto veřejný zájem na stavbě VTE a navíc takovýmto způsobem není nikde výslovně definován. AOV a UO neodůvodněně zvýhodňují jednu skupinu subjektů před jinými konkrétně investory VTE před občany a obyvateli zasažených obcí a vlastníky nemovitostí, což je v rozporu zejména s čl. 3 odst.1, čl. 4 odst. 3,4, čl. 7, čl. 8, čl. 101 odst.1. Ústavy ČR. Návrh řešení: Požaduji doplnění řádného vyhodnocení proporcionality zásahu do území a prokázání převahy veřejného zájmu nad negativními dopady na životní prostředí, krajinu, veřejné zdraví a majetková práva obyvatel. Současně požaduji doplnění variantního posouzení méně konfliktních lokalit, včetně brownfieldů a území s nižším střetem s ochranou vod, lesa, zemědělského půdního fondu, biodiverzity a krajinného rázu. Dále požaduji přepracování návrhu tak, aby akcelerační oblasti byly vymezovány pouze v územích s prokazatelně nízkým konfliktním potenciálem v souladu s odůvodněním ÚRP ČR a principem minimalizace dopadů. Pro případ, že proporcionalita zásahu a převaha veřejného zájmu nebudou spolehlivě prokázány, požaduji vypuštění všech akceleračních oblastí AOV24 + AOV47 + AOV48 + AOV49 + AOV50 a souvisejících územních opatření z návrhu Změny č. 2 Územního rozvojového plánu ČR. 75–79. Nedostatečnost zmírňujících opatření Stanovená opatření jsou převážně obecná, formální a deklaratorní, například omezení výšky VTE na 200 nebo 250 m, a zejména odporující zjištěním v rámci SEA. Dokumentace neobsahuje konkrétní opatření pro ochranu obyvatelstva před hlukem, dalšími výše uvedenými fyzikálními jevy, světelným znečištěním nebo pro zachování migrační prostupnosti krajiny. Závěr o dostatečnosti opatření je proto nepodložený a v rozporu se zákonem č. 100/2001 Sb. Návrh řešení: Navrhuji doplnění konkrétních a závazných zmírňujících opatření pro ochranu obyvatelstva před hlukem, infrazvukem, amplitudovou modulací, vibracemi, stroboskopickým efektem a světelným znečištěním. Dále navrhuji doplnění opatření pro zachování migrační prostupnosti krajiny, ochranu ptáků a netopýrů a omezení kumulativních dopadů více akceleračních oblastí v širším území. Současně navrhuji stanovení jasných podmínek pro monitoring, kontrolu a vyhodnocování dopadů nezávislými odbornými institucemi, nikoliv pouze provozovateli větrných elektráren. Dále navrhuji stanovení minimální odstupové vzdálenosti větrných elektráren od obytné a rekreační zástavby v rozsahu nejméně šestinásobku celkové výšky větrné elektrárny (6× výška VTE), nejméně však vždy 1km. Pro případ, že účinná a konkrétní zmírňující opatření nebudou doplněna a jejich funkčnost spolehlivě prokázána, navrhuji vypuštění všech akceleračních oblastí AOV24 + AOV47 + AOV48 + AOV49 + AOV50 a souvisejících územních opatření z návrhu Změny č. 2 Územního rozvojového plánu ČR. 80–84. Vnitřní rozpory a nedostatečný monitoring SEA současně tvrdí, že kumulativní vlivy nebyly zjištěny, ale zároveň připouští jejich existenci při souběhu více AOV. Monitoring je nepřípustně navržen až po realizaci záměru a převážně v režii provozovatelů. Dokumentace je proto vnitřně rozporná a nepřezkoumatelná. Návrh řešení: Navrhuji doplnění nezávislého a transparentního systému monitoringu, který bude prováděn již před realizací záměru a následně i v	

Poř.č.	Připomínkové místo	Číslo jednací	Článek	AO	Připomínka	Vyhodnocení
					průběhu provozu větrných elektráren. Dále navrhuji, aby monitoring nebyl zajišťován pouze provozovateli větrných elektráren, ale také nezávislými odbornými institucemi a orgány ochrany přírody, veřejného zdraví a životního prostředí. Současně navrhuji doplnění konkrétních metodik, rozsahu a kontrolních mechanismů monitoringu hluku, infrazvuku, mortality ptáků a netopýrů, migračních tras, krajinného rázu a kumulativních vlivů. Pro případ, že nebude zajištěn nezávislý, odborný a přezkoumatelný monitoring vlivů záměru, navrhuji vypuštění všech akceleračních oblastí AOV24 + AOV47 + AOV48 + AOV49 + AOV50 a souvisejících územních opatření z návrhu Změny č. 2 Územního rozvojového plánu ČR. 85–89. Absence variantního řešení Dokumentace neposuzuje alternativní lokality ani modely a varianty rozmístění, počtu či výšky VTE. Není prokázáno, že navržená varianta představuje řešení s nejmenšími dopady na životní prostředí a obyvatele. Není ani tvrzen a prokazován veřejný zájem zřízení AOV. Postup je v rozporu se směrnicí 2001/42/ES a zákonem č. 100/2001 Sb. Návrh řešení: Navrhuji doplnění variantního posouzení akcelerační oblasti, včetně alternativních lokalit, jiného rozmístění větrných elektráren, nižšího počtu staveb a variant s menší výškou větrných elektráren. Dále navrhuji vyhodnocení méně konfliktních řešení, zejména využití brownfieldů, narušených území a lokalit s nižším střetem s ochranou přírody, krajinného rázu, veřejného zdraví a obytné zástavby. Současně navrhuji doplnění srovnávací analýzy jednotlivých variant z hlediska dopadů na životní prostředí, veřejné zdraví, biodiverzitu, krajinný ráz a majetková práva obyvatel. Pro případ, že nebude prokázáno, že navržená varianta představuje řešení s nejmenšími dopady na životní prostředí a obyvatele, navrhuji vypuštění všech akceleračních oblastí AOV24 + AOV47 + AOV48 + AOV49 + AOV50 a souvisejících územních opatření z návrhu Změny č. 2 Územního rozvojového plánu ČR. 90–94. Nepřiměřenost zásahu do území Navržené řešení představuje brutální zásah do charakteru krajiny, kvality života obyvatel i majetkových práv a narušení jejich legitimního očekávání, že tyto hodnoty budou zachovány. Nebylo prokázáno (dokumentace se tím ani nezabývá), že negativní dopady nelze dosáhnout jiným, méně konfliktním řešením. Návrh tak nesplňuje princip proporcionality vyžadovaný správním právem i judikaturou správních soudů. Návrh řešení: Navrhuji doplnění řádného posouzení proporcionality zásahu do území, včetně vyhodnocení dopadů na krajinný ráz, kvalitu života obyvatel, veřejné zdraví, majetková práva a charakter venkovského prostředí. Dále navrhuji prokázání, že sledovaného veřejného zájmu nelze dosáhnout jiným, méně konfliktním řešením s nižšími dopady na obyvatele a životní prostředí. Současně navrhuji doplnění variantního řešení a vyhodnocení méně zatěžujících alternativ v souladu s principem proporcionality a minimalizace zásahů do práv obyvatel. Pro případ, že proporcionalita zásahu a nezbytnost navrženého řešení nebudou spolehlivě prokázány, navrhuji vypuštění všech akceleračních oblastí AOV24 + AOV47 + AOV48 + AOV49 + AOV50 a souvisejících územních opatření z návrhu Změny č. 2 Územního rozvojového plánu ČR. 95–99. Riziko lesních požárů a omezení možností hašení AOV24 + AOV47 + AOV48 + AOV49 + AOV50 se z významné části nacházejí v lesních porostech nebo v jejich bezprostřední blízkosti. Dokumentace SEA však vůbec nehodnotí rizika vzniku a šíření lesních požárů ani dopady souvislého pásu větrných elektráren na možnosti zásahu jednotek požární ochrany a integrovaného záchranného systému. Dokumentace současně nehodnotí kumulativní dopad souvislého pásu cca 88 větrných elektráren v AOV47–AOV50 na krizové řízení a požární bezpečnost krajiny. V podmínkách probíhající klimatické změny a narůstajícího rizika sucha představuje rozsáhlá industrializace lesních hřebenů významné zvýšení požárního rizika v území. Návrh je v rozporu se zásadou prevence podle § 2900 občanského zákoníku, s požadavky zákona č. 133/1985 Sb., o požární ochraně, a s požadavkem řádného vyhodnocení rizik podle zákona č. 100/2001 Sb., o posuzování vlivů na životní prostředí. Návrh řešení: Požaduji doplnění podrobného posouzení požárních rizik, možností zásahu HZS a dopadů souvislého pásu větrných elektráren na letecké hašení lesních požárů, krizové řízení a evakuaci obyvatel. Současně požaduji stanovisko HZS a odborné vyhodnocení dostupnosti území pro zásahovou techniku v podmínkách rozsáhlých lesních požárů. Pro případ, že uvedená rizika nebudou spolehlivě vyloučena, požaduji vypuštění akceleračních oblastí AOV24 + AOV47 + AOV48 + AOV49 + AOV50 a souvisejících územních opatření z návrhu Změny č. 2 Územního rozvojového plánu ČR. 100. Procesní vada – neúplné zveřejnění koordinačního výkresu Proces zveřejnění návrhu Změny č. 2 ÚRP vykazuje vady, neboť koordinační výkres nebyl zveřejněn v úplné podobě a chybí zde údaje k identifikaci katastrálních parcel k přesnému určení hranice AOV. Ve zveřejněné	

Poř.č.	Připomínkové místo	Číslo jednací	Článek	AO	Připomínka	Vyhodnocení
					dokumentaci absentovaly záměry FVE, přestože představují významnou součást navrhovaného využití území a mají zásadní význam pro posouzení kumulativních a synergických vlivů. Veřejnosti tak nebyla umožněna řádná orientace v návrhu ani efektivní uplatnění připomínek, čímž mohlo dojít ke zkrácení procesních práv veřejnosti. Návrh řešení: Požadujeme vypořádání této procesní vady v souladu se zásadou ochrany práv veřejnosti a transparentnosti procesu pořizování opatření obecné povahy.	
5268.	Ing. Žižková Iveta	MMR-41359-2026-81	99ch, 99cza, 99czb, 99czc, 99czd	AOV24, AOV47, AOV48, AOV49, AOV50	Věc: PŘIPOMÍNKY K NÁVRHU ZMĚNYČ. 2 ÚZEMNÍHO ROZVOJOVÉHO PLÁNU ČR (dle § 97 zákon č. 283/2021 Sb., stavební zákon) PŘIPOMÍNKY K VYHODNOCENÍ VLIVŮ NÁVRHU ZMĚNY Č. 2 ÚZEMNÍHO ROZVOJOVÉHO PLÁNU NA UDRŽITELNÝ ROZVOJ ÚZEMÍ PŘIPOMÍNKY K NÁVRHŮM JEDNOTLIVÝCH ÚZEMNÍCH OPATŘENÍ K AKCELERAČNÍM OBLASTEM VYMEZENÝM V NÁVRHU ZMĚNY Č. 2 ÚZEMNÍHO ROZVOJOVÉHO PLÁNU 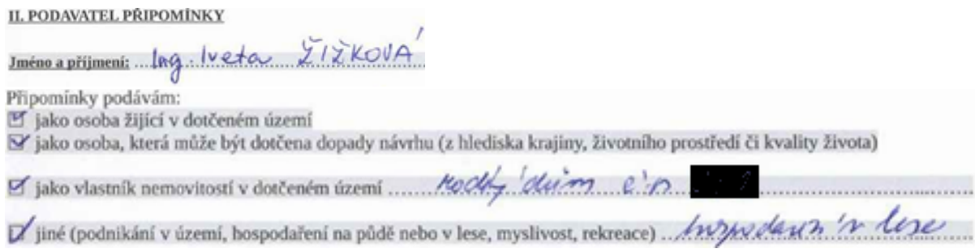 II. PODAVATEL PŘIPOMÍNKY Jméno a příjmení: Ing. Iveta ŽIŽKOVÁ Připomínky podávám: ☑ jako osoba žijící v dotčeném území ☑ jako osoba, která může být dotčena dopady návrhu (z hlediska krajiny, životního prostředí či kvality života) ☑ jako vlastník nemovitostí v dotčeném území rodinný dům č.p. [redacted] ☑ jiné (podnikání v území, hospodaření na půdě nebo v lese, myslivost, rekreace) hospodaření v lese **III. NÁZEV ZÁMĚRU** **Akcelerační oblasti na území Jihočeského kraje (okresy Jindřichův Hradec a Tábor) a Kraje Vysočina (okres Pelhřimov): AOV24 – Lodhéřov, AOV47 – Bukovec, AOV48 – Chrbonín, AOV49 – Křeč a AOV50 – Obrataň.** **IV. DOTČENÉ ÚZEMÍ** **AOV24 – Lodhéřov** Rozloha plochy 3,9 km2, max. výkon 42 MW, max. počet věží 12, max. výška věží 200 m. Katastrální území: Lodhéřov, Studnice u Lodhéřova a Velký Ratmírov. **AOV47 – Bukovec** Rozloha plochy 11,8 km2, max. výkon 115,5 MW, max. počet věží 33, max. výška věží 250 m. Katastrální území: Březina u Deštné, Bořetín, Dobešov u Černovic, Drunče, Hojovice, Chválkov u Kamenice nad Lipou, Psárov, Tříklasovice a Vlkosovice. **AOV48 – Chrbonín** Rozloha plochy 4,9 km2, max. výkon 45,5 MW, max. počet věží 13 VTE, max. výška věží 250 m. Katastrální území: Hroby, Chrbonín, Kozmice u Chýnova, Mlýny u Choustníku, Radenín a Vlčeves. **AOV49 – Křeč** Rozloha plochy 8,4 km2, max. výkon 84 MW, max. počet věží 24, max. výška věží 200 m. Katastrální území: Bezděčín u Obrataně, Černovice u Tábora, Kozmice u Chýnova, Křeč, Nové Dvory u Pořína, Střítež u Černovic a Sudkův Důl. **AOV50 – Obrataň** Rozloha plochy 6,5 km2, max. výkon 63 MW, max. počet věží 18, max. výška věží 250 m. Katastrální území: Bezděčín u Obrataně, Hrobská Zahrádka, Nové Dvory u Pořína, Obrataň, Pořín a Prasetín.	**Akceptováno částečně.** Akcelerační oblasti AOV47 Bukovec a AOV49 Křeč byly vypuštěny. Akcelerační oblast AOV24 Lodhéřov byla zmenšena. Vymezení akceleračních oblastí proběhlo na základě biologického posouzení konkrétních území podle § 11 odst. 3 resp. 4 ZOZE, jehož výsledky spolu s výsledky vyhodnocení vlivů na životní prostředí (SEA, Příloha č. 5 k odůvodnění Z2 ÚRP) byly zapracovány do návrhu Z2 ÚRP. Návrh Z2 ÚRP a jeho odůvodnění, návrh souvisejících územních opatření a jejich odůvodnění obsahují náležitosti v souladu s příslušnými právními předpisy, včetně správního řádu, stavebního zákona a dalších. Zpracování VVURÚ odpovídá obsahem i strukturou požadavkům obsaženým v příloze č. 4 stavebního zákona, včetně posouzení kumulativních a synergických vlivů, vlivů na krajinný ráz a vlivů na zdraví. Podmínky stanovené v příslušných územních opatřeních limitují rozsah terénních úprav u větrných elektráren na maximální hodnotu ± 5 m. Konkrétní vliv základových konstrukcí na puklinové systémy a kolektory podzemních vod bude předmětem podrobného hydrogeologického posouzení, které bude zpracováno jako součást dokumentace záměru a bude řešeno v rámci navazujícího řízení o povolení záměru dle stavebního zákona. Narušení systému podzemních vod se s ohledem na mělké založení naprosto převažující většiny VTE (do cca 5 m) a malou plochu narušení podloží (cca 20x20m) nepředpokládá. V souvisejících územních opatření jsou stanoveny podmínky, které zajišťují ochranu protierozních opatření, funkčních melioračních zařízení, vodních toků a ploch a rovněž omezující možné terénní úpravy. Vzhledem k charakteru a rozsahu potenciálních záměrů se při naplnění podmínek nepředpokládá realizace v takovém rozsahu, který by mohl významně ovlivnit vodní režim v rámci akceleračních oblastí. Narušení systému podzemních vod se s ohledem na mělké založení převažující většiny VTE (do cca 5 m) a malou plochu narušení podloží (cca 20x20m) rovněž nepředpokládá. V souladu s požadavky vodního zákona se v rámci procesu povolování záměru bude vyjadřovat vodoprávní úřad. Samotný způsob vymezení akceleračních oblastí na základě podkladů (biologická posouzení, mapy citlivosti ptáků vůči výstavbě VTE zpracované ČSO, území významná pro netopýry dle podkladů ČESON, biotopy zvláště chráněných druhů velkých

Poř.č.	Připomínkové místo	Číslo jednací	Článek	AO	Připomínka	Vyhodnocení
					<u>V. STANOVISKO</u> **S návrhem Územního opatření k AOV24 – Lodhéřov, AOV47 – Bukovec, AOV48 – Chrbonín, AOV49 – Křeč a AOV50 – Obrataň (UO) zásadně nesouhlasím a požaduji jejich vyřazení ze Změny č. 2 Územního rozvojového plánu ČR, případně jejich zásadní přepracování. Návrh vykazuje závažné nedostatky z hlediska zákonnosti, ochrany životního prostředí, ochrany veřejného zdraví i ochrany práv obyvatel dotčeného území.** Návrh akceleračních oblastí AOV24 – Lodhéřov, AOV47 – Bukovec, AOV48 – Chrbonín, AOV49 – Křeč a AOV50 je v rozporu s principem předběžné opatrnosti, požadavky na ochranu veřejného zdraví, ochranu přírody a krajiny, ochranu vodních zdrojů i se zásadou proporcionality zásahu do území. Současně nebyly dostatečně vyhodnoceny kumulativní a synergické vlivy souběhu akceleračních oblastí AOV47 – Bukovec, AOV48 – Chrbonín, AOV49 – Křeč a AOV50 – Obrataň a zamýšlené stavby větrných elektráren (VTE) při naplnění stanovených limitů (zejména výška a množství). Dokumentace SEA (SEA) a UO v předložené podobě není dostatečně odůvodněná, neobsahuje konkrétní odborné podklady a v řadě oblastí odkládá podstatné posouzení vlivů až do budoucích navazujících řízení. Návrh je proto nepřezkoumatelný a v rozporu s právními předpisy České republiky i Evropské unie. Současně může mít závažné dopady na krajinný ráz, biodiverzitu, vodní poměry, kulturně-historické hodnoty území i kvalitu života obyvatel. Požaduji proto především vypuštění akceleračních oblastí AOV24 – Lodhéřov, AOV47 – Bukovec, AOV48 – Chrbonín, AOV49 – Křeč a AOV50 – Obrataň a souvisejícího územního opatření z návrhu Změny č. 2 Územního rozvojového plánu ČR. Pro případ, že tomuto požadavku nebude vyhověno, požaduji zásadní přepracování návrhu, zejména doplnění plného vyhodnocení kumulativních vlivů, ochrany veřejného zdraví, ochrany PUPFL, vlivů na soustavu Natura 2000, chráněné živočichy, krajinný ráz, vodní zdroje a majetková práva obyvatel. Současně žádám, aby všechny připomínky byly řádně a individuálně vypořádány v souladu se zákonem, včetně konkrétního a přezkoumatelného odůvodnění způsobu jejich vypořádání. **<u>VI. PŘIPOMÍNKY K AKCELERAČNÍM OBLASTEM AOV24, AOV47, AOV48, AOV49 a AOV50</u>** **<u>PŘIPOMÍNKY K AKCELERAČNÍ OBLASTI AOV24 – LODHÉŘOV</u>** <u>1. Nesprávně zjištěný skutkový stav – ochranná pásma vodních zdrojů, rozpor s ochranou vod</u> Dokumentace SEA nesprávně uvádí, že se v území nenacházejí ochranná pásma vodních zdrojů, přestože v území existuje ochranné pásmo evidenčního čísla 00242303 – Pluhův Žďár podzemní S1, S2. Současně není zohledněna závislost obyvatel na individuálních studních. Obec Lodhéřov a zejména místní část Studnice se dlouhodobě potýkají s nedostatkem pitné vody ve studních a s omezeným zásobováním obyvatel pitnou vodou. Dále návrh ignoruje toky, povrchové vody a prameniště v AOV. Nejsou dostatečně stanoveny limity zakládání VTE. Je ignorován vliv výstavby a trvání základů VTE na podzemní vody a místní horninové prostředí. Návrh je v rozporu s § 3 zákona č. 500/2004 Sb., správní řád, a se zákonem č. 254/2001 Sb., vodní zákon. <u>Návrh řešení:</u> Požaduji vypuštění akcelerační oblasti AOV24 – Lodhéřov a souvisejícího územního opatření z návrhu Změny č. 2 Územního rozvojového plánu ČR. <u>2. Rozpor s ochranou zemědělského půdního fondu (ZPF)</u> Zemědělský půdní fond tvoří přibližně 70 % území AOV24. Dokumentace připouští zábor půd I. třídy ochrany v rozsahu 0,08 ha a II. třídy ochrany v rozsahu 0,59 ha, přesto vliv označuje pouze za „mírně negativní“. Návrh bagatelizuje rozsah výstavby VTE a její dopady, neřeší nebezpečí eroze půd, a nedostatečně hodnotí možnost poškození meliorací včetně nezjištění jejich rozsahu. Návrh je v rozporu se zákonem č. 334/1992 Sb., o ochraně zemědělského půdního fondu, který stanoví zvýšenou ochranu nejbonitnějších půd. <u>Návrh řešení:</u> Požaduji vypuštění akcelerační oblasti AOV24 – Lodhéřov a souvisejícího územního opatření z návrhu Změny č. 2 Územního rozvojového plánu ČR. <u>3. Rozpor s ochranou lesa (PUPFL)</u>	savců a další) a nařízení vlády č. 507/2025 Sb. minimalizuje vliv na složky životního prostředí. Pro všechny akcelerační oblasti jsou současně pořizována územní opatření, která obsahují opatření stanovená na základě biologických posouzení. Tato opatření dále zmírňují negativní vlivy, které nebylo možné vyloučit vymezením akcelerační oblasti. Podmínky v územních opatřeních zahrnují ochranu prvků lokálního ÚSES a všech biokoridorů, ochranu biotopů, ZPF a PUPFL, dále povinnost biologického dozoru, monitoring mortality ptáků a netopýrů, detekční systémy a další podmínky specifické vzhledem ke konkrétní akcelerační oblasti. Ochrana ZPF je řešena v souvisejících územních opatřeních. Podmínkami je zajištěno, že nebudou vznikat neobhospodařovatelné zbytkové zemědělské pozemky ani pozemky bez přístupu k veřejně přístupné pozemní komunikaci. Dále je v nich požadavek na upřednostní nižších tříd ochrany ZPF při realizaci záměrů OZE a je stanovena maximální plocha dlouhodobého nebo trvalého odnětí ZPF pro záměry OZE v celé akcelerační oblasti. Souhlas s odnětím ze ZPF bude vydán v navazujícím řízení dle stavebního zákona. Ochranná pásma letišť a požadavky armády byly vstupním limitem při přípravě návrhu akceleračních oblastí. Bezpečnost leteckého provozu je pak řešena při povolování konkrétního záměru, kdy se vyjadřují Úřad pro civilní letectví, Řízení letového provozu i Armáda ČR a upřesňují umístění či požadavky na denní i noční osvětlení definované v leteckém předpisu L-14. V rámci územního opatření je stanovena konkrétní podmínka. Jedním z podkladů pro zpracování Z2 ÚRP byl dokument Akcelerační oblasti, předvýběr ploch k výstavbě VTE, Screening území ČR z hlediska ochrany krajinného rázu (Roman Bukáček, Simona Vondráčková, 2025). Při vymezování akceleračních oblastí byl krajinný ráz dále prověřován, a to s ohledem na hodnoty území a dálkové pohledy na dominanty. Vlivy na krajinný ráz pak byly dále vyhodnoceny v rámci VVURÚ, a to jak z hlediska navrhovaného souboru akceleračních oblastí jako celku, tak pro jednotlivá území v kartách akceleračních oblastí. Podmínky v územních opatřeních pak dále omezují barevné řešení doprovodných staveb a rozsah trvalých terénních úprav. Návrh Z2 ÚRP byl projednán s obcemi a veřejností v rámci veřejného projednání. Procesy územního plánování, které byly při pořizování Z2 ÚRP respektovány, jsou dlouhodobě nastaveny stavebním zákonem tak, aby byly v souladu s legislativou EU, včetně Aarhuské úmluvy atd. Při vymezení akceleračních oblastí nelze předjímat konkrétní technické parametry či přesné umístění záměrů OZE. Obavy z negativních vlivů hluku a stroboskopického efektu řeší podmínky stanovené ve všech územních opatřeních pro akcelerační

Poř.č.	Připomínkové místo	Číslo jednací	Článek	AO	Připomínka	Vyhodnocení
					Pozemky určené k plnění funkcí lesa (PUPFL) tvoří přibližně 30 % území AOV24, tedy téměř třetinu celé oblasti. Dokumentace značně podceňuje a nehodnotí rozsah zásahů spojených s výstavbou VTE a to přístupových komunikací, manipulačních ploch a nutnou související likvidaci a fragmentaci lesních porostů a jejich vliv na migrační prostupnost živočichů.. Návrh je v rozporu se zákonem č. 289/1995 Sb., lesní zákon, a neprokazuje existenci převažujícího veřejného zájmu. Návrh řešení: Požaduji vypuštění akcelerační oblasti AOV24 – Lodhéřov a souvisejícího územního opatření z návrhu Změny č. 2 Územního rozvojového plánu ČR. 4. Nedostatečná ochrana přírody a biodiverzity SEA sama uvádí výskyt citlivých druhů ptáků a netopýrů, například čápa černého, motáka pochopa, motáka pilicha, krkavce velkého nebo netopýra rezavého. Nebyly však dostatečně vyhodnoceny migrační trasy ani možné dopady na CHKO Třeboňsko. Chybí potvrzený výskyt orla mořského a čápa černého. V oblasti nebyl vyhotoven ornitologický výzkum. Posouzení pro SEA trvalo jen 5 měsíců a není proto dostatečné. SEA a UO stanoví zcela nedostatečná opatření na ochranu netopýrů a ptáků. Postup je v rozporu se zákonem č. 114/1992 Sb., o ochraně přírody a krajiny. Návrh řešení: Požaduji vyhotovení celoročního ornitologického a chiropterologického průzkumu, včetně vyhodnocení migračních tras ptáků a netopýrů, kumulativních vlivů a dopadů na CHKO Třeboňsko. Současně požaduji doplnění biologických průzkumů o výskyt zvláště chráněných druhů, zejména orla mořského a čápa černého, a následné nové vyhodnocení vlivů v rámci SEA. Pro případ, že uvedené nedostatky nebudou řádně odstraněny, požaduji vypuštění akcelerační oblasti AOV24 – Lodhéřov a souvisejícího územního opatření z návrhu Změny č. 2 Územního rozvojového plánu ČR. 5. Nedostatečné posouzení vlivů na veřejné zdraví Dokumentace neobsahuje konkrétní akustickou studii ani posouzení infrazvuku, amplitudové modulace, vibrací a stroboskopického efektu a současně nehodnotí celkové zatížení území z hlediska souběhu těchto vlivů. Současně sama připouští riziko obtěžování v okrajové zástavbě Lodhéřova v noční době. Vzhledem k reliéfu kotliny, ve které Lodhéřov leží, existuje riziko odrazů a zesílení akustického tlaku. Návrh je v rozporu se zákonem č. 258/2000 Sb., o ochraně veřejného zdraví, a s nařízením vlády č. 272/2011 Sb. Návrh řešení: Požaduji zpracování detailní akustické studie a plného hodnocení zdravotních rizik (HRA), které posoudí hluk, infrazvuk, amplitudovou modulaci, stroboskopický efekt a kumulativní vlivy větrných elektráren na obyvatele Lodhéřova a okolních sídel, a to včetně noční doby. Současně požaduji vyhodnocení vlivu reliéfu kotliny na šíření hluku, vznik odrazů a možné zesilování akustického tlaku v zastavěném území. Dále požaduji stanovení minimální odstupové vzdálenosti větrných elektráren od obytné a rekreační zástavby v rozsahu nejméně v rozsahu nejméně šestinásobku celkové výšky větrné elektrárny (6× výška VTE), nejméně však vždy 1km. Pro případ, že uvedené vlivy nebudou spolehlivě vyloučeny, požaduji vypuštění akcelerační oblasti AOV24 – Lodhéřov a souvisejícího územního opatření z návrhu Změny č. 2 Územního rozvojového plánu ČR. 6. Rizika pro bezpečnost, letectví a IZS V území se nachází jev ÚAP 119 – Zájmové území Ministerstva obrany, který podmiňuje umisťování vysokých staveb dalším posouzením. Do území zasahuje Grid ATZ a ochranné pásmo letiště LKJH Jindřichův Hradec. Dokumentace současně nehodnotí dopady souvislého pásu VTE na zásahy vrtulníků integrovaného záchranného systému v lesním území. Postup je v rozporu se zákonem č. 49/1997 Sb., o civilním letectví, a se zákonem č. 239/2000 Sb., o integrovaném záchranném systému. Návrh řešení: Požaduji doplnění odborného posouzení vlivů akcelerační oblasti AOV24 – Lodhéřov na bezpečnost leteckého provozu, obranu státu a fungování integrovaného záchranného systému, zejména s ohledem na jev ÚAP 119 – Zájmové území Ministerstva obrany, Grid ATZ a ochranné pásmo letiště LKJH Jindřichův Hradec. Současně požaduji vyhodnocení dopadů souvislého pásu větrných elektráren na zásahy vrtulníků IZS, letecké hašení lesních požárů, zdravotnické záchranné služby a policejních vrtulníků, včetně posouzení bezpečnosti letových koridorů a omezení manévrovacích možností v lesním území. Dále požaduji stanoviska Ministerstva obrany, Úřadu pro civilní letectví, Řízení letového provozu ČR a složek IZS k umístění větrných elektráren v daném území. Pro případ, že uvedené bezpečnostní a letecké vlivy nebudou spolehlivě vyloučeny, požaduji vypuštění akcelerační oblasti AOV24 – Lodhéřov a souvisejícího územního opatření z návrhu Změny č. 2 Územního rozvojového plánu ČR. 7. Nepřiměřené zásahy do krajinného rázu	oblasti pro VTE, které ukládají zpracování hlukové studie, studie působení stroboskopického efektu, včetně minimalizace shadow flicker efektu. V případě, že by záměr nesplňoval zákonné hygienické limity (nařízení vlády č. 272/2011 Sb., o ochraně zdraví před nepříznivými účinky hluku a vibrací) a současně podmínky v územním opatření, nemůže být povolen. Posouzení kumulativních vlivů na životní prostředí a veřejné zdraví proběhlo v rámci VVURÚ na úrovni koncepce, a to jak pro každou akcelerační oblast individuálně (karty AO, příloha č. 2 SEA), tak pro Změnu č. 2 ÚRP jako celek.

Poř.č.	Připomínkové místo	Číslo jednací	Článek	AO	Připomínka	Vyhodnocení
					Dokumentace sama připouští, že VTE budou novými výškovými dominantami viditelnými na velké vzdálenosti. Dotčeno může být působení kulturně-historických dominant, zejména zámku Červená Lhota a městské památkové rezervace Jindřichův Hradec, včetně významných pohledových vazeb. Chybí vizualizace dálkových pohledů a konkrétní hodnocení dopadů na kulturní a duchovní hodnoty území. Návrh je v rozporu s § 12 zákona č. 114/1992 Sb., o ochraně přírody a krajiny. Návrh řešení: Požaduji doplnění podrobného hodnocení krajinného rázu, vizualizace dálkových pohledů a vizuálních dopadů větrných elektráren na kulturně-historické dominanty území, zejména zámek Červená Lhota, městskou památkovou rezervaci Jindřichův Hradec a související pohledové osy a krajinné horizonty. Současně požaduji zpracování vizualizací z významných vyhlídkových míst, památkově chráněných území a dálkových pohledů, včetně vyhodnocení kumulativních vizuálních dopadů s dalšími záměry větrných elektráren v širším území. Dále požaduji posouzení souladu návrhu s ochranou kulturní krajiny a charakteru historického krajinného rázu podle § 12 zákona č. 114/1992 Sb., o ochraně přírody a krajiny. Pro případ, že významné negativní dopady na krajinný ráz a kulturně-historické hodnoty území nebudou spolehlivě vyloučeny, požaduji vypuštění akcelerační oblasti AOV24 – Lodhéřov a souvisejícího územního opatření z návrhu Změny č. 2 Územního rozvojového plánu ČR. 8. Podlimitní AOV Akcelerační oblast AOV24 Lodhéřov vykazuje dle podkladů předpokládaný instalovaný výkon pouze cca 42 MW, čímž nesplňuje limit „nad 50 MW“ stanovený v odůvodnění Změny č. 2 ÚRP pro vymezování akceleračních oblastí celostátního významu. Vymezení AOV24 je proto v rozporu s vlastním odůvodněním pořizovatele a postrádá zákonnou i věcnou konzistenci. Návrh řešení: Požaduji vypuštění akcelerační oblasti AOV24 – Lodhéřov a souvisejícího územního opatření z návrhu Změny č. 2 Územního rozvojového plánu ČR. 9. Nesouhlas obce a veřejnosti Dotčená obec přijala nesouhlasné usnesení s vymezením akcelerační oblasti. Současně byla podána petice proti AOV24 s podpisy většiny místních občanů. Návrh je tak v rozporu s principem samosprávy a požadavky Aarhuské úmluvy. Návrh řešení: Požaduji vypuštění akcelerační oblasti AOV24 – Lodhéřov a souvisejícího územního opatření z návrhu Změny č. 2 Územního rozvojového plánu ČR. **PŘIPOMÍNKY K AKCELERAČNÍ OBLASTI AOV47 – BUKOVEC** 10. Nesprávně zjištěný skutkový stav – ochranná pásma vodních zdrojů, rozpor s ochranou vod Dokumentace SEA nesprávně uvádí, že se v území nenacházejí ochranná pásma vodních zdrojů, přestože v území existují ochranná pásma evidenčního čísla 00299703 – Drunče, Březina (vrt S01) a 00323810 – Hojovice (studna S). Současně nejsou zohledněny další využívané zdroje pitné vody v Psárově a Bořetíně (zejména stávající obecní vrt o hloubce 50m a vodojem, oboje ve vzdálenosti do 300m od hranice AOV47, dtto plánovaný obecní vrt a přívod k vodojemu) ani závislost obyvatel na individuálních studních. Dále návrh ignoruje toky, povrchové vody a prameniště v AOV. Nejsou dostatečně stanoveny limity zakládání VTE. Je ignorován vliv výstavby a trvání základů VTE na podzemní vody a místní horninové prostředí. Není zjištěn rozsah poddolovaných oblastí. Návrh je v rozporu s § 3 zákona č. 500/2004 Sb., správní řád, a se zákonem č. 254/2001 Sb., vodní zákon. Návrh řešení: Požaduji vypuštění akcelerační oblasti AOV47 – Bukovec a souvisejícího územního opatření z návrhu Změny č. 2 Územního rozvojového plánu ČR. 11. Rozpor s ochranou zemědělského půdního fondu (ZPF) Zemědělský půdní fond tvoří přibližně 48,32 % území AOV47. Dokumentace připouští zábor půd I. třídy ochrany v rozsahu 2,31 ha a II. třídy ochrany v rozsahu 0,10 ha, přesto vliv označuje pouze za „mírně negativní“. Návrh bagatelizuje rozsah výstavby VTE a její dopady, neřeší nebezpečí eroze půd, a nedostatečně hodnotí možnost poškození meliorací včetně nezjištění jejich rozsahu. Návrh je v rozporu se zákonem č. 334/1992 Sb., o ochraně zemědělského půdního fondu, který stanoví zvýšenou ochranu nejbonitnějších půd. Návrh řešení: Požaduji vypuštění akcelerační oblasti AOV47 – Bukovec a souvisejícího územního opatření z návrhu Změny č. 2 Územního rozvojového plánu ČR. 12. Rozpor s ochranou lesa (PUPFL) Pozemky určené k plnění funkcí lesa (PUPFL) tvoří přibližně 51,58 % území AOV47, tedy více než polovinu celé oblasti. Dokumentace značně podceňuje, resp. ignoruje a nehodnotí rozsah zásahů spojených s	

Poř.č.	Připomínkové místo	Číslo jednací	Článek	AO	Připomínka	Vyhodnocení
					výstavbou VTE a to přístupových komunikací, manipulačních ploch a související nutnou likvidaci a fragmentaci lesních porostů a jejich vliv na migrační prostupnost živočichů. Návrh je v rozporu se zákonem č. 289/1995 Sb., lesní zákon, a neprokazuje existenci převažujícího veřejného zájmu. Návrh řešení: Požaduji vypuštění akcelerační oblasti AOV47 – Bukovec a souvisejícího územního opatření z návrhu Změny č. 2 Územního rozvojového plánu ČR. 13. Nedostatečná ochrana přírody a biodiverzity V blízkém okolí AOV 47 se nachází řada chráněných oblastí, dokumentace nezmiňuje PP Huťský potok (vzdálenost cca 2.000 m, ochranné pásmo 330 ha), dále cenných mokřadů a pramenišť, dále významný biotop u rybníka Táta poblíž hranice AOV. SEA sama uvádí výskyt citlivých druhů ptáků a netopýrů, například motáka pilicha, datla černého nebo netopýra rezavého, a dalších druhů netopýrů, neuvádí však, že tyto výskyty jsou významné v samotné AOV, nejen v jejím blízkém okolí. Nálezy netopýrů dle ČESON jsou dle jeho evidence přímo v AOV47 (Bořetín) a dále v blízkém okolí (Předboř, Choustník, Dobešov u Černovic, Lidmaň, Těmice). Nebyly dostatečně vyhodnoceny migrační trasy ani možné dopady na EVL Chýnovské jeskyně (CZ0314634) v rámci soustavy Natura 2000. Středem celého území prochází migrační koridory zvláště chráněných druhů velkých savců a lokální biokoridory a biocentra, viz územní plány všech obcí v AOV. Dokumentace zcela podceňuje dopady výstavby na tuto skutečnost. SEA a UO stanoví zcela nedostatečná opatření na ochranu netopýrů a ptáků. Výstavba 33 VTE povede k naprosté devastaci celého území ohledně dopravy obrovských dílů stavby, betonu, vybudování dostatečných přístupových komunikací na zalesněný střed celé AOV 47. Chybí potvrzený výskyt orla mořského, sokola stěhovavého, luňáka červeného, ledňáčka říčního, čápa černého. V oblasti nebyl vyhotoven ornitologický výzkum. Zásadním způsobem budou narušeny migrační koridory velkých savců a lokální biokoridory a biocentra. Vyskytují se chráněné druhy vachta trojlistá, prstnatec májový, skokan skřehotavý, kuňka obecná. Není dostatečná ochrana mokřadů (v UO bez ochranného pásma). V SEA je nedostatečně zjištěn rozsah mimolesní zeleně a je stanovena jeho nedostatečná ochrana. Provedeno vadné vyhodnocení vlivu na klima ze strany výstavby a provozu VTE. Posouzení pro SEA trvalo jen 5 měsíců a není proto dostatečné. Postup je v rozporu se zákonem č. 114/1992 Sb., o ochraně přírody a krajiny, a s mezinárodní dohodou EUROBATS. Návrh řešení: Požaduji vyhotovení celoročního ornitologického a chiropterologického průzkumu v rozsahu odpovídajícím metodikám Agentury ochrany přírody a krajiny ČR a doporučením dohody EUROBATS, a to minimálně po dobu jednoho celého biologického cyklu. Současně požaduji doplnění biologického hodnocení o výskyt a migrační trasy zvláště chráněných druhů, zejména orla mořského a čápa černého, včetně vyhodnocení hnízdních, potravních a migračních vazeb v širším území. Dále požaduji úplné posouzení vlivů na EVL Chýnovské jeskyně (CZ0314634) a soustavu Natura 2000, včetně kumulativních vlivů více akceleračních oblastí a vyhodnocení rizik mortality ptáků a netopýrů. Pro případ, že uvedené vlivy na biodiverzitu a zvláště chráněné druhy nebudou spolehlivě vyloučeny, požaduji vypuštění akcelerační oblasti AOV47 – Bukovec a souvisejícího územního opatření z návrhu Změny č. 2 Územního rozvojového plánu ČR. 14. Nedostatečné posouzení vlivů na veřejné zdraví Dokumentace neobsahuje konkrétní akustickou studii ani posouzení vibrací, infrazvuku, amplitudové modulace a stroboskopického efektu, v tomto směru je zcela bez odůvodnění a současně nehodnotí celkové zatížení území z hlediska souběhu těchto vlivů. Dokumentace uvádí, že se předpokládá ve vzdálenosti 500m hluková hladina 37dB na 1 VTE, přičemž toto tvrzení není podloženo žádnou studií (takto vysoké a rozměrné VTE se v ČR ani nenacházejí) ani bližším zdůvodněním a nebere vůbec v úvahu kumulaci více zdrojů hluku – více VTE a ani sílu větru a specifický způsob měření u VTE. Současně sama připouští, že některé obytné objekty se nacházejí ve vzdálenostech kratších než 500 m od hranice AOV47. Řada obytných objektů se způsobem využití rodinný dům je blíže než 500 m k hranici AOV 47, jde konkrétně o tyto obytné objekty v: k.ú. Bořetín , k.ú. Dobešov (Cihelny) , k.ú. Vlkosovice , k.ú. Drunče , k.ú. Březina u JH , k.ú. Tříklasovice , k.ú. Psárov , k.ú. Hojovice , k.ú. Chválkov u KnL. , Rutov . Návrh je v rozporu se zákonem č. 258/2000 Sb., o ochraně veřejného zdraví, a s nařízením vlády č. 272/2011 Sb. Sama vzdálenost 500m je z hlediska ochrany veřejného zdraví naprosto nedostatečná. Samotná výstavba dále velmi výrazným způsobem zatíží hlukem, prašností, blokováním dopravy celé území, jedná se o tisíce m3 betonu apod. Návrh řešení: Požaduji zpracování detailní akustické studie a plného hodnocení zdravotních rizik (HRA), které posoudí hluk,	

Poř.č.	Připomínkové místo	Číslo jednací	Článek	AO	Připomínka	Vyhodnocení
					infrazvuk, amplitudovou modulaci, stroboskopický efekt a kumulativní vlivy větrných elektráren na obyvatele, a to včetně noční doby. Současně požaduji vyhodnocení vlivu reliéfu kotliny na šíření hluku, vznik odrazů a možné zesilování akustického tlaku v zastavěném území. Dále požaduji stanovení minimální odstupové vzdálenosti větrných elektráren od obytné a rekreační zástavby v rozsahu nejméně šestinásobku celkové výšky větrné elektrárny (6× výška VTE), nejméně však vždy 1km. Pro případ, že uvedené vlivy nebudou spolehlivě vyloučeny, požaduji vypuštění akcelerační oblasti AOV47 – Bukovec a souvisejícího územního opatření z návrhu Změny č. 2 Územního rozvojového plánu ČR. 15. Nepřiměřené zásahy do krajinného rázu Dokumentace sama připouští, že VTE budou novými výškovými dominantami viditelnými na velké vzdálenosti a připouští negativní vliv na krajinný ráz, byť naprosto neadekvátně vyhodnocený. Sama připouští, že dotčeno může být působení kulturně-historických dominant, zejména hradu Choustník, hradu Kámen a zámku Červená Lhota, významné kostely, památník v Mnichu, sakrální stavby a výletní místa, včetně významných pohledových vazeb, mnohé z nich jsou navíc do 1000m vzdáleny od hranice AOV47 a to zejména archeologické a kulturní památky v Mnichu, Hojovicích, Bořetíně (Mostkova kaplička na hranicích AOV47) a Drunči (např. slovanské pohřebiště na hranicích AOV47). Navrhovaná opatření v dokumentaci na zmírnění negativního vlivu jsou zcela nesmyslná a nedostatečná (zachování údajných pohledových os, barva doprovodných staveb VTE, „hnízda“ VTE) a odporují i ostatním částem dokumentace (odstupové vzdálenosti mezi VTE, přípustná hustota VTE v AOV). Např. hrad Choustník a stejnojmenný kopec je viditelný prakticky odevšad. Žádné pohledové osy ani zbarvení věží zničení krajinného rázu neodvrátí. Plánované stavby VTE jsou při svém plánovaném množství (cca 88 věží ve všech 4 AOV47-50) a při limitní výšce 250m tak gigantické (chladicí věže JETE mají 155 m), že při běžném převýšení zdejších kopců nad zdejší mírně zvlněnou krajinu cca 100- 150m ji naprosto pohledově ovládnou, obzvlášť budou-li stát na nejvyšších bodech plánovaných AOV (což je pro investory žádoucí). Dokumentace nehodnotí kumulovaný vliv všech 4 AOV47-50, chybí vizualizace dálkových pohledů a konkrétní hodnocení dopadů na kulturní a duchovní hodnoty území. Omezení výšky VTE na 250m a prezentace tohoto omezení jako zmírňujícího opatření dle SEA a UO, přičemž právě tato výška je základní příčinou zničení místního krajinného rázu, je absurdní. Návrh je v naprostém rozporu s § 12 zákona č. 114/1992 Sb., o ochraně přírody a krajiny a dopad na krajinný ráz je silně negativní. Návrh řešení: Navrhuji doplnění podrobného hodnocení krajinného rázu, vizualizace dálkových pohledů a kumulativních vizuálních dopadů větrných elektráren v širším území, a to zejména ve vztahu k hradu Choustník, hradu Kámen, zámku Červená Lhota a dalším kulturně-historickým dominantám. Dále navrhuji zpracování realistických vizualizací z významných vyhlídkových míst, obcí, kulturních památek a krajinných horizontů, včetně posouzení souběhu akceleračních oblastí AOV47– AOV50. Současně navrhuji vyhodnocení vlivů na charakter historické kulturní krajiny, dálkové pohledové osy a krajinné dominanty podle § 12 zákona č. 114/1992 Sb., o ochraně přírody a krajiny. Pro případ, že významné negativní dopady na krajinný ráz a kulturně-historické hodnoty území nebudou spolehlivě vyloučeny, navrhuji vypuštění akcelerační oblasti AOV47 – Bukovec a souvisejícího územního opatření z návrhu Změny č. 2 Územního rozvojového plánu ČR. **PŘIPOMÍNKY K AKCELERAČNÍ OBLASTI AOV48 – CHRBONÍN** 16. Nesprávný skutkový stav – vodní zdroje a hydrogeologické poměry Dokumentace SEA nesprávně uvádí, že se v území nenacházejí ochranná pásma vodních zdrojů, přestože v území existují ochranná pásma evidenčních čísel 00306203 – Chrbonín studny 1, 2, 00222503 – Terezín studny S1, S2, S3 a 00444603 – Radenín studny S1, S2, S3. Současně však vůbec nezohledňuje obecní a individuální studny v lokalitách Vlčeves a Lišky, které slouží k zásobování obyvatel pitnou vodou. Dále návrh ignoruje toky, povrchové vody a prameniště v AOV. Nejsou dostatečně stanoveny limity zakládání VTE. Je ignorován vliv výstavby a trvání základů VTE na podzemní vody a místní horninové prostředí. Návrh je v rozporu s § 3 zákona č. 500/2004 Sb., správní řád, a se zákonem č. 254/2001 Sb., vodní zákon. Návrh řešení: Požaduji vypuštění akcelerační oblasti AOV48 – Chrbonín a souvisejícího územního opatření z návrhu Změny č. 2 Územního rozvojového plánu ČR. 17. Rozpor s ochranou zemědělského půdního fondu (ZPF)	

Poř.č.	Připomínkové místo	Číslo jednací	Článek	AO	Připomínka	Vyhodnocení
					Zemědělský půdní fond tvoří přibližně 52 % území AOV48. Dokumentace připouští zábor půd I. třídy ochrany v rozsahu 0,81 ha a II. třídy ochrany v rozsahu 0,11 ha, přesto vliv označuje pouze za „mírně negativní“. Návrh bagatelizuje rozsah výstavby VTE a její dopady, neřeší nebezpečí eroze půd, a nedostatečně hodnotí možnost poškození meliorací včetně nezjištění jejich rozsahu. Návrh je v rozporu se zákonem č. 334/1992 Sb., o ochraně zemědělského půdního fondu, který stanoví zvýšenou ochranu nejbonitnějších půd. Návrh řešení: Požaduji vypuštění akcelerační oblasti AOV48 – Chrbonín a souvisejícího územního opatření z návrhu Změny č. 2 Územního rozvojového plánu ČR. 18. Rozpor s ochranou lesa (PUPFL) Pozemky určené k plnění funkcí lesa (PUPFL) tvoří přibližně 48 % území AOV48. Dokumentace značně podceňuje, resp. ignoruje a nehodnotí rozsah zásahů spojených s výstavbou VTE a to přístupových komunikací, manipulačních ploch a související nutnou likvidaci a fragmentaci lesních porostů a jejich vliv na migrační prostupnost živočichů. Návrh je v rozporu se zákonem č. 289/1995 Sb., lesní zákon, a neprokazuje existenci převažujícího veřejného zájmu. Návrh řešení: Požaduji vypuštění akcelerační oblasti AOV48 – Chrbonín a souvisejícího územního opatření z návrhu Změny č. 2 Územního rozvojového plánu ČR. 19. Nedostatečná ochrana přírody a biodiverzity SEA sama uvádí výskyt citlivých druhů ptáků, například luňáka červeného, káně lesní, sluka lesní, křepelka polní, hýl rudý. Biologické hodnocení neobsahuje vliv na hnízdiště orla mořského ve Mlýnech. A dále dokumentace uvádí výskyt netopýrů, např. netopýr rezavý, stromový, parkový a nejmenší. Nebyly však dostatečně vyhodnoceny migrační trasy a vazby na významné zimoviště EVL Chýnovská jeskyně (CZ0314634) v rámci Natura 2000. V blízkém okolí AOV se nachází řada chráněných oblastí, které dokumentace nezmiňuje, dále cenných mokřadů a pramenišť. Územím prochází migrační koridory zvláště chráněných druhů velkých savců a lokální biokoridory a biocentra, viz územní plán obce. Dokumentace zcela podceňuje dopady výstavby na tuto skutečnost. SEA a UO stanoví zcela nedostatečná opatření na ochranu netopýrů a ptáků. Výstavba všech v ÚO připuštěných VTE povede k naprosté devastaci celého území ohledně dopravy obrovských dílů stavby, betonu, vybudování dostatečných přístupových komunikací. V oblasti nebyl vyhotoven ornitologický výzkum. Zásadním způsobem budou narušeny migrační koridory velkých savců a lokální biokoridory a biocentra. Vyskytují se chráněné druhy rostlin a živočichů neuvedené v SEA. Není dostatečná ochrana mokřadů (v UO bez ochranného pásma). V SEA je nedostatečně zjištěn rozsah mimolesní zeleně a je stanovena jeho nedostatečná ochrana. Provedeno vadné vyhodnocení vlivu na klima ze strany výstavby a provozu VTE. Návrh je v rozporu se zákonem č. 114/1992 Sb., o ochraně přírody a krajiny, s § 45i téhož zákona a s dohodou EUROBATS. Návrh řešení: Požaduji vyhotovení celoročního ornitologického a chiropterologického průzkumu v rozsahu odpovídajícím metodikám Agentury ochrany přírody a krajiny ČR a doporučením dohody EUROBATS, a to minimálně po dobu jednoho celého biologického cyklu. Současně požaduji doplnění biologického hodnocení o výskyt a migrační trasy zvláště chráněných druhů, zejména orla mořského a čápa černého, včetně vyhodnocení hnízdních, potravních a migračních vazeb v širším území. Dále požaduji úplné posouzení vlivů na EVL Chýnovské jeskyně (CZ0314634) a soustavu Natura 2000, včetně kumulativních vlivů více akceleračních oblastí a vyhodnocení rizik mortality ptáků a netopýrů. Pro případ, že uvedené vlivy na biodiverzitu a zvláště chráněné druhy nebudou spolehlivě vyloučeny, požaduji vypuštění akcelerační oblasti AOV48 – Chrbonín a souvisejícího územního opatření z návrhu Změny č. 2 Územního rozvojového plánu ČR. 20. Nepřiměřené zásahy do krajinného rázu Dokumentace sama připouští, že VTE budou novými dominantami viditelnými na velké vzdálenosti a mohou narušit pohledové vazby na zámek Radenín, hrobku Latourů a kostel sv. Markéty, dále Sudkův Důl s tvrzí, hrad Choustník a hrad Kámen a výrazné horizonty Blaníku a Svidníku. Současně nejsou dostatečně vyhodnoceny dopady na poutní místo Svatá Anna, krajinné oblasti Pacovsko a Táborsko-Soběslavsko ani na pohledové horizonty Josafatského údolí. Návrh je v rozporu s § 12 zákona č. 114/1992 Sb., o ochraně přírody a krajiny. Návrh řešení: Navrhuji doplnění podrobného hodnocení krajinného rázu, dálkových pohledů a kumulativních vizuálních dopadů větrných elektráren v širším území, zejména ve vztahu k zámku Radenín, hrobce Latourů, kostelu sv. Markéty, tvrzi Sudkův Důl, hradu Choustník, hradu Kámen a významným krajinným horizontům Blaníku a Svidníku. Dále navrhuji zpracování realistických vizualizací z obcí, vyhlídkových míst, kulturních památek a pohledových os, včetně vyhodnocení souběhu akceleračních oblastí AOV47–AOV50 a jejich společného vlivu na charakter historické kulturní krajiny. Současně navrhuji	

Poř.č.	Připomínkové místo	Číslo jednací	Článek	AO	Připomínka	Vyhodnocení
					doplnění posouzení vlivů na poutní místo Svatá Anna, krajinné oblasti Pacovsko a Táborsko-Soběslavsko a pohledové horizonty Josafatského údolí podle § 12 zákona č. 114/1992 Sb., o ochraně přírody a krajiny. Pro případ, že významné negativní dopady na krajinný ráz a kulturně-historické hodnoty území nebudou spolehlivě vyloučeny, navrhuji vypuštění akcelerační oblasti AOV48 – Chrbonín a souvisejícího územního opatření z návrhu Změny č. 2 Územního rozvojového plánu ČR. 21. Podlimitní AOV Akcelerační oblast AOV48 Chrbonín vykazuje dle podkladů předpokládaný instalovaný výkon pouze cca 45,5 MW, čímž nesplňuje limit „nad 50 MW“ stanovený v odůvodnění Změny č. 2 ÚRP pro vymezování akceleračních oblastí celostátního významu. Vymezení AOV48 je proto v rozporu s vlastním odůvodněním pořizovatele a postrádá zákonnou i věcnou konzistenci. Návrh řešení: Požaduji vypuštění akcelerační oblasti AOV48 – Chrbonín a souvisejícího územního opatření z návrhu Změny č. 2 Územního rozvojového plánu ČR. 22. Chráněný receptor – Dětský domov Radenín V bezprostřední blízkosti hranice akcelerační oblasti AOV48 – Chrbonín, přibližně ve vzdálenosti 500 m, se nachází Dětský domov Radenín, který představuje chráněný receptor ve smyslu nařízení vlády č. 272/2011 Sb., o ochraně zdraví před nepříznivými účinky hluku a vibrací. Jedná se o zařízení určené pro děti a mladistvé, tedy zvlášť citlivou skupinu obyvatelstva, u níž je nutné posuzovat zdravotní dopady s maximální mírou opatrnosti. Dokumentace SEA neobsahuje konkrétní posouzení vlivů na tento chráněný receptor, zejména z hlediska hluku, infrazvuku, vibrací, amplitudové modulace a stroboskopického efektu (flicker efektu). V navazujících řízeních EIA proto musí být zpracováno plné hodnocení zdravotních rizik (HRA – Health Risk Assessment) a detailní akustické posouzení, které prokáže, že provozem větrných elektráren nedojde k nepříznivému ovlivnění zdraví a kvality života dětí umístěných v zařízení. Návrh řešení: Požaduji vypuštění akcelerační oblasti AOV48 – Chrbonín a souvisejícího územního opatření z návrhu Změny č. 2 Územního rozvojového plánu ČR. **PŘIPOMÍNKY K AKCELERAČNÍ OBLASTI AOV49 – KŘEČ** 23. Nesprávný skutkový stav – vodní zdroje a hydrogeologické poměry Dokumentace SEA nesprávně tvrdí, že se v území nenacházejí ochranná pásma vodních zdrojů, a z toho dovozuje zanedbatelné vlivy na vody. Současně však vůbec nezohledňuje obecní a individuální studny v lokalitách Křeč, Kozmice – Za Petrovým, Černovice – V Padělkách, Vlčeves – Lišky a Svatá Anna, které slouží k zásobování obyvatel pitnou vodou. Dále návrh ignoruje toky, povrchové vody a prameniště v AOV. Nejsou dostatečně stanoveny limity zakládání VTE. Je ignorován vliv výstavby a trvání základů VTE na podzemní vody a místní horninové prostředí. Návrh je v rozporu s § 3 zákona č. 500/2004 Sb., správní řád, a se zákonem č. 254/2001 Sb., vodní zákon. Návrh řešení: Požaduji vypuštění akcelerační oblasti AOV49 – Křeč a souvisejícího územního opatření z návrhu Změny č. 2 Územního rozvojového plánu ČR. 24. Rozpor s ochranou zemědělského půdního fondu (ZPF) Zemědělský půdní fond tvoří přibližně 78 % území AOV49. Dokumentace připouští zábor půd I. třídy ochrany v rozsahu 2,45 ha a II. třídy ochrany v rozsahu 0,27 ha, přesto vliv označuje pouze za „mírně negativní“. Návrh bagatelizuje rozsah výstavby VTE a její dopady, neřeší nebezpečí eroze půd, a nedostatečně hodnotí možnost poškození meliorací včetně nezjištění jejich rozsahu. Návrh je v rozporu se zákonem č. 334/1992 Sb., o ochraně zemědělského půdního fondu, který stanoví zvýšenou ochranu nejbonitnějších půd. Návrh řešení: Požaduji vypuštění akcelerační oblasti AOV49 – Křeč a souvisejícího územního opatření z návrhu Změny č. 2 Územního rozvojového plánu ČR. 25. Rozpor s ochranou lesa (PUPFL) Pozemky určené k plnění funkcí lesa (PUPFL) tvoří přibližně 22 % území AOV49. Dokumentace značně podceňuje, resp. ignoruje a nehodnotí rozsah zásahů spojených s výstavbou VTE a to přístupových komunikací, manipulačních ploch a související nutnou likvidaci a fragmentaci lesních porostů a jejich vliv na migrační prostupnost živočichů. Návrh je v rozporu se zákonem č. 289/1995 Sb., lesní zákon, a neprokazuje existenci převažujícího veřejného zájmu. Návrh řešení: Požaduji vypuštění akcelerační oblasti AOV49 – Křeč a souvisejícího územního opatření z návrhu Změny č. 2 Územního rozvojového plánu ČR. 26. Nedostatečná ochrana přírody a biodiverzity	

Poř.č.	Připomínkové místo	Číslo jednací	Článek	AO	Připomínka	Vyhodnocení
					SEA sama uvádí výskyt citlivých druhů ptáků a netopýrů, například krkavce velkého, motáka pochopa, čápa černého či netopýra rezavého. Biologické hodnocení neobsahuje vliv na hnízdiště orla mořského ve Mlýnech. Nebyly však dostatečně vyhodnoceny migrační trasy ani vazby na EVL Chýnovská jeskyně (CZ0314634) v rámci Natura 2000. V blízkém okolí AOV se nachází řada chráněných oblastí, které dokumentace nezmiňuje, dále cenných mokřadů a pramenišť. Územím prochází migrační koridory zvláště chráněných druhů velkých savců a lokální biokoridory a biocentra, viz územní plán obce. Dokumentace zcela podceňuje dopady výstavby na tuto skutečnost. SEA a UO stanoví zcela nedostatečná opatření na ochranu netopýrů a ptáků. Výstavba všech UO připouštěných VTE povede k naprosté devastaci celého území ohledně dopravy obrovských dílů stavby, betonu, vybudování dostatečných přístupových komunikací. V oblasti nebyl vyhotoven ornitologický výzkum. Zásadním způsobem budou narušeny migrační koridory velkých savců a lokální biokoridory a biocentra. Vyskytují se chráněné druhy rostlin a živočichů neuvedené v SEA. Není dostatečná ochrana mokřadů (v UO bez ochranného pásma). V SEA je nedostatečně zjištěn rozsah mimolesní zeleně a je stanovena jeho nedostatečná ochrana. Provedeno vadné vyhodnocení vlivu na klima ze strany výstavby a provozu VTE. Návrh je v rozporu se zákonem č. 114/1992 Sb., o ochraně přírody a krajiny, s § 45i téhož zákona a s dohodou EUROBATS. Návrh řešení: Požaduji vyhotovení celoročního ornitologického a chiropterologického průzkumu v rozsahu odpovídajícím metodikám Agentury ochrany přírody a krajiny ČR a doporučením dohody EUROBATS, a to minimálně po dobu jednoho celého biologického cyklu. Současně požaduji doplnění biologického hodnocení o výskyt a migrační trasy zvláště chráněných druhů, zejména orla mořského a čápa černého, včetně vyhodnocení hnízdních, potravních a migračních vazeb v širším území. Dále požaduji úplné posouzení vlivů na EVL Chýnovské jeskyně (CZ0314634) a soustavu Natura 2000, včetně kumulativních vlivů více akceleračních oblastí a vyhodnocení rizik mortality ptáků a netopýrů. Pro případ, že uvedené vlivy na biodiverzitu a zvláště chráněné druhy nebudou spolehlivě vyloučeny, požaduji vypuštění akcelerační oblasti AOV49 – Křeč a souvisejícího územního opatření z návrhu Změny č. 2 Územního rozvojového plánu ČR. 27. Nepřiměřené zásahy do krajinného rázu Dokumentace sama připouští, že VTE budou novými dominantami viditelnými na velké vzdálenosti a mohou narušit pohledové osy na kostel sv. Jakuba Většího ve Křeči, hrad Choustník či historickou krajinu Sudkova Dolu. Současně nejsou dostatečně vyhodnoceny dopady na poutní místo Svatá Anna ani na tzv. Černovické vyhlídky. Obec Křeč je obklíčena z více stran v odstupové vzdálenosti 500 m. Dokumentace nehodnotí kumulovaný vliv všech 4 AOV47-50, chybí vizualizace dálkových pohledů a konkrétní hodnocení dopadů na kulturní a duchovní hodnoty území. Omezení výšky VTE na 250m a prezentace tohoto omezení jako zmírňujícího opatření dle SEA a UO, přičemž právě tato výška je základní příčinou zničení místního krajinného rázu, je absurdní. Návrh je v rozporu s § 12 zákona č. 114/1992 Sb., o ochraně přírody a krajiny. Návrh řešení: Požaduji doplnění podrobného hodnocení krajinného rázu, dálkových pohledů a kumulativních vizuálních dopadů větrných elektráren v širším území, zejména ve vztahu ke kostelu sv. Jakuba Většího ve Křeči, hradu Choustník, historické krajině Sudkova Dolu, poutnímu místu Svatá Anna a tzv. Černovickým vyhlídkám. Současně požaduji zpracování realistických vizualizací z obcí, významných vyhlídkových míst, kulturních památek a krajinných horizontů, včetně vyhodnocení souběhu akceleračních oblastí AOV47–AOV50 a jejich společného vlivu na charakter historické kulturní krajiny. Dále požaduji doplnění posouzení vlivů na pohledové osy, krajinné dominanty a dálkové horizonty podle § 12 zákona č. 114/1992 Sb., o ochraně přírody a krajiny. Pro případ, že významné negativní dopady na krajinný ráz a kulturně-historické hodnoty území nebudou spolehlivě vyloučeny, požaduji vypuštění akcelerační oblasti AOV49 – Křeč a souvisejícího územního opatření z návrhu Změny č. 2 Územního rozvojového plánu ČR. **PŘIPOMÍNKY K AKCELERAČNÍ OBLASTI AOV50 – OBRATAŇ** 28. Nesprávný skutkový stav – vodní zdroje a hydrogeologické poměry Dokumentace SEA nesprávně uvádí, že se v území nenacházejí ochranná pásma vodních zdrojů, přestože v území existují ochranná pásma evidenčních čísel 00200410 – Obrataň podzemní zdroj a 00206610 – Obrataň podzemní zdroj. Současně nejsou zohledněny studny obce Pořín v lokalitě Pinach ani závislost obyvatel okolních obcí na individuálních studních. Dále návrh ignoruje toky, povrchové vody a prameniště v AOV. Nejsou dostatečně stanoveny limity zakládání VTE. Je ignorován vliv výstavby a trvání základů VTE	

Poř.č.	Připomínkové místo	Číslo jednací	Článek	AO	Připomínka	Vyhodnocení
					na podzemní vody a místní horninové prostředí. Návrh je v rozporu s § 3 zákona č. 500/2004 Sb., správní řád, a se zákonem č. 254/2001 Sb., vodní zákon. Návrh řešení: Požaduji vypuštění akcelerační oblasti AOV50 – Obrataň a souvisejícího územního opatření z návrhu Změny č. 2 Územního rozvojového plánu ČR. 29. Rozpor s ochranou zemědělského půdního fondu (ZPF) Zemědělský půdní fond tvoří přibližně 63,43 % území AOV50. Dokumentace připouští zábor půd I. třídy ochrany v rozsahu 1,38 ha a II. třídy ochrany v rozsahu 0,07 ha, přesto vliv označuje pouze za „mírně negativní“. Návrh bagatelizuje rozsah výstavby VTE a její dopady, neřeší nebezpečí eroze půd, a nedostatečně hodnotí možnost poškození meliorací včetně nezjištění jejich rozsahu. Návrh je v rozporu se zákonem č. 334/1992 Sb., o ochraně zemědělského půdního fondu, který stanoví zvýšenou ochranu nejbonitnějších půd. Návrh řešení: Požaduji vypuštění akcelerační oblasti AOV50 – Obrataň a souvisejícího územního opatření z návrhu Změny č. 2 Územního rozvojového plánu ČR. 30. Rozpor s ochranou lesa (PUPFL) Pozemky určené k plnění funkcí lesa (PUPFL) tvoří přibližně 35,29 % území AOV50. Dokumentace značně podceňuje, resp. ignoruje a nehodnotí rozsah zásahů spojených s výstavbou VTE a to přístupových komunikací, manipulačních ploch a související nutnou likvidaci a fragmentaci lesních porostů a jejich vliv na migrační prostupnost živočichů. Návrh je v rozporu se zákonem č. 289/1995 Sb., lesní zákon, a neprokazuje existenci převažujícího veřejného zájmu. Návrh řešení: Požaduji vypuštění akcelerační oblasti AOV50 – Obrataň a souvisejícího územního opatření z návrhu Změny č. 2 Územního rozvojového plánu ČR. 31. Nedostatečná ochrana přírody a biodiverzity SEA sama uvádí výskyt citlivých druhů ptáků a netopýrů, například luňáka červeného, motáka pilicha, krkavce velkého a netopýra rezavého. Nebyly však dostatečně vyhodnoceny migrační trasy, nadregionální biokoridor Čunkovský potok – Pařezitý, Roštejn ani vazby na EVL Chýnovská jeskyně (CZ0314634) v rámci Natura 2000. V blízkém okolí AOV se nachází řada chráněných oblastí, které dokumentace nezmiňuje, dále cenných mokřadů a pramenišť. Územím prochází migrační koridory zvláště chráněných druhů velkých savců a lokální biokoridory a biocentra, viz územní plán obce. Dokumentace zcela podceňuje dopady výstavby na tuto skutečnost. SEA a UO stanoví zcela nedostatečná opatření na ochranu netopýrů a ptáků. Výstavba všech UO připouštěných VTE povede k naprosté devastaci celého území ohledně dopravy obrovských dílů stavby, betonu, vybudování dostatečných přístupových komunikací. V oblasti nebyl vyhotoven ornitologický výzkum. Zásadním způsobem budou narušeny migrační koridory velkých savců a lokální biokoridory a biocentra. Vyskytují se chráněné druhy rostlin a živočichů neuvedené v SEA. Není dostatečná ochrana mokřadů (v UO bez ochranného pásma). V SEA je nedostatečně zjištěn rozsah mimolesní zeleně a je stanovena jeho nedostatečná ochrana. Provedeno vadné vyhodnocení vlivu na klima ze strany výstavby a provozu. Návrh je v rozporu se zákonem č. 114/1992 Sb., o ochraně přírody a krajiny, s § 45i téhož zákona a s dohodou EUROBATS. Návrh řešení: Navrhuji vyhotovení celoročního ornitologického a chiropterologického průzkumu v rozsahu odpovídajícím metodikám Agentury ochrany přírody a krajiny ČR a doporučením dohody EUROBATS, a to minimálně po dobu jednoho celého biologického cyklu. Dále navrhuji doplnění biologického hodnocení o podrobné vyhodnocení migračních tras ptáků a netopýrů, včetně posouzení funkčnosti nadregionálního biokoridoru Čunkovský potok – Pařezitý – Roštejn a kumulativních vlivů více akceleračních oblastí v širším území. Současně navrhuji úplné posouzení vlivů na EVL Chýnovská jeskyně (CZ0314634) a soustavu Natura 2000 podle § 45i zákona č. 114/1992 Sb., o ochraně přírody a krajiny, včetně vyhodnocení rizik mortality ptáků a netopýrů. Pro případ, že významné negativní vlivy na biodiverzitu, migrační prostupnost krajiny a zvláště chráněné druhy nebudou spolehlivě vyloučeny, navrhuji vypuštění akcelerační oblasti AOV50 – Obrataň a souvisejícího územního opatření z návrhu Změny č. 2 Územního rozvojového plánu ČR. 32. Nepřiměřené zásahy do krajinného rázu Dokumentace sama připouští, že VTE budou novými dominantami viditelnými na velké vzdálenosti a mohou narušit pohledové vazby na hrad Kámen, hrad Choustník, hrad Šelmberk a tvrz Sudkův Důl. Současně nejsou dostatečně vyhodnoceny dopady na krajinné oblasti Pacovsko a Táborsko-Soběslavsko ani na pohledové horizonty Josafatského údolí. Dokumentace nehodnotí kumulovaný vliv všech 4 AOV47-50, chybí vizualizace dálkových pohledů a konkrétní hodnocení dopadů na kulturní a duchovní hodnoty území. Omezení výšky VTE na 250m a prezentace tohoto omezení jako zmírňujícího opatření dle SEA a UO,	

Poř.č.	Připomínkové místo	Číslo jednací	Článek	AO	Připomínka	Vyhodnocení
					přičemž právě tato výška je základní příčinou zničení místního krajinného rázu, je absurdní. Návrh je v rozporu s § 12 zákona č. 114/1992 Sb., o ochraně přírody a krajiny. Návrh řešení: Navrhuji doplnění podrobného hodnocení krajinného rázu, dálkových pohledů a kumulativních vizuálních dopadů větrných elektráren v širším území, zejména ve vztahu k hradu Kámen, hradu Choustník, hradu Šelmberk, tvrzi Sudkův Důl a významným krajinným horizontům Josafatského údolí. Dále navrhuji zpracování realistických vizualizací z obcí, vyhlídkových míst, kulturních památek a pohledových os, včetně vyhodnocení souběhu akceleračních oblastí AOV47–AOV50 a jejich společného vlivu na charakter historické kulturní krajiny. Současně navrhuji doplnění posouzení vlivů na krajinné oblasti Pacovsko a Táborsko-Soběslavsko podle § 12 zákona č. 114/1992 Sb., o ochraně přírody a krajiny, včetně vyhodnocení dopadů na dálkové pohledy a krajinné dominanty. Pro případ, že významné negativní dopady na krajinný ráz a kulturně-historické hodnoty území nebudou spolehlivě vyloučeny, navrhuji vypuštění akcelerační oblasti AOV50 – Obrataň a souvisejícího územního opatření z návrhu Změny č. 2 Územního rozvojového plánu ČR. **PŘIPOMÍNKY K AKCELERAČNÍM OBLASTEM AOV47 + AOV48 + AOV49 + AOV50** 33–36. Absence kumulativních a synergických vlivů Dokumentace nehodnotí souběžné působení akceleračních oblastí AOV47, AOV48, AOV49 a AOV50, přestože společně vytvářejí souvislý pás větrných elektráren v krajině. Chybí vyhodnocení souběhu hluku, světelného znečištění, překážkového leteckého značení, fragmentace (devastace) lesů a krajiny a souběhu s koridorem vedení V406/407 Kočín–Mírovka. Návrh je v rozporu se zák. č. 100/2001 Sb., o posuzování vlivů na životní prostředí (zejména s § 10g), a se směrnicí 2001/42/ES. Dále chybí vyhodnocení zablokování územního rozvoje obcí a jejich obklíčení plánovanou výstavbou. Návrh řešení: Požaduji doplnění plného kumulativního a synergického posouzení všech akceleračních oblastí AOV47–AOV50 včetně souběhu s koridorem V406/407 Kočín–Mírovka, případně vypuštění všech akceleračních oblastí AOV47–AOV50 a souvisejících územních opatření z návrhu Změny č. 2 Územního rozvojového plánu ČR. 37–40. Rizika pro bezpečnost, letectví a IZS V území se nachází jev ÚAP 119 – Zájmové území Ministerstva obrany, který podmiňuje umisťování vysokých staveb dalším posouzením. UO neobsahuje vyhodnocení vlivu na letecký provoz. Dokumentace současně nehodnotí dopady souvislého pásu VTE na zásahy vrtulníků integrovaného záchranného systému v lesním území. Nalézá se zde pásmo nízkého přeletu TSA 27 a to v bezprostřední blízkosti, v k.ú. Chválkov u KnL. dokonce v přímém dotyku. Postup je v rozporu se zákonem č. 49/1997 Sb., o civilním letectví, a se zákonem č. 239/2000 Sb., o integrovaném záchranném systému. Návrh řešení: Požaduji doplnění odborného posouzení vlivů akcelerační oblasti na bezpečnost leteckého provozu, obranu státu a fungování integrovaného záchranného systému, zejména s ohledem na jev ÚAP 119 – Zájmové území Ministerstva obrany. Dále navrhuji vyhodnocení dopadů souvislého pásu větrných elektráren na zásahy vrtulníků integrovaného záchranného systému, letecké hašení lesních požárů, zdravotnickou záchrannou službu a další složky IZS v lesním území. Současně navrhuji doplnění závazných stanovisek Ministerstva obrany, Úřadu pro civilní letectví, Řízení letového provozu ČR a složek IZS k umístění větrných elektráren v dotčeném území. Pro případ, že uvedené vlivy nebudou spolehlivě vyloučeny, požaduji vypuštění všech akceleračních oblastí AOV47–AOV50 a souvisejících územních opatření z návrhu Změny č. 2 Územního rozvojového plánu ČR. 41–44. Nesouhlas obcí a veřejnosti Dotčené obce přijaly nesouhlasná usnesení s vymezením akceleračních oblastí. Současně proběhlo referendum ve městě Černovice, které vyjádřilo nesouhlas občanů s výstavbou VTE. V obci Radenín byla podána petice proti vymezení AOV podepsaná 251 občany. Současně byla podána petice na Jihočeský kraj a Kraj Vysočinu za všechny čtyři akcelerační oblasti AOV47–AOV50 s přibližně 3.500 podpisy, což potvrzuje zásadní nesouhlas veřejnosti i samospráv, lze shrnout, že minimálně 2/3 trvale hlášených obyvatel celé oblasti jsou proti zřízení AOV47 plus uživatelé a vlastníci nemovitostí v území. Tvorba návrhu proběhla bez účasti obcí a veřejnosti, lhůta poskytnutá k připomínkám je zcela neadekvátní. Návrh je tak v rozporu s principem samosprávy a požadavky Aarhuské úmluvy. Návrh řešení: Požaduji respektování principu samosprávy a vypuštění akceleračních oblastí AOV47–AOV50 a souvisejících územních opatření z návrhu Změny č. 2 Územního rozvojového plánu ČR.	

Poř.č.	Připomínkové místo	Číslo jednací	Článek	AO	Připomínka	Vyhodnocení
					PŘIPOMÍNKY K AKCELERAČNÍM OBLASTEM AOV24 + AOV47 + AOV48 + AOV49 + AOV50 45–49. Nepřezkoumatelnost návrhu Návrh pracuje pouze s modelovým předpokladem umístění větrných elektráren bez konkrétního rozmístění staveb a související infrastruktury. Bez znalosti konkrétní polohy nelze objektivně vyhodnotit hluk, dopady na veřejné zdraví, krajinný ráz ani dopady na obyvatele. Vyhodnocení vlivu SEA je proto naprosto formální. Návrh je proto nepřezkoumatelný podle § 172 zákona č. 500/2004 Sb., správní řád. Návrh řešení: Požaduji doplnění variant a modelů rozmístění větrných elektráren, přístupových komunikací a související infrastruktury, případně vypuštění všech akceleračních oblastí AOV24 + AOV47 + AOV48 + AOV49 + AOV50 a souvisejících územních opatření z návrhu Změny č. 2 Územního rozvojového plánu ČR. 50–54. Nepřípustné odkládání posouzení vlivů Klíčové vlivy na veřejné zdraví, hluk, vibrace, flicker efekt, ptáky a netopýry nejsou posouzeny nyní, ale až v budoucích navazujících řízeních nebo v monitoringu po realizaci záměru. Tím dochází k přenesení podstatných otázek mimo fázi SEA, kdy již nebude možné ovlivnit samotné vymezení území. Postup je v rozporu se zásadou prevence a se zákonem č. 100/2001 Sb. Návrh řešení: Požaduji doplnění posouzení vlivů již ve fázi SEA, zejména v oblasti veřejného zdraví, hluku, flicker efektu a vlivů na biodiverzitu. Případně vypuštění všech akceleračních oblastí AOV24 + AOV47 + AOV48 + AOV49 + AOV50 a souvisejících územních opatření z návrhu Změny č. 2 Územního rozvojového plánu ČR. 55–59. Nedostatečné posouzení vlivů na veřejné zdraví Dokumentace neobsahuje konkrétní akustickou studii ani posouzení infrazvuku, amplitudové modulace a stroboskopického efektu. Současně připouští obytnou nebo rekreační zástavbu ve vzdálenostech okolo 500 m od hranic AOV, přičemž ve velmi mnoha případech se zejména obytné nebo rekreační objekty nacházejí přímo na hranici akceleračních oblastí nebo ve vzdálenostech kratších než 500 m. Dokumentace současně nehodnotí kumulativní zdravotní dopady souběhu více akceleračních oblastí AOV47–AOV50 na obyvatele dotčených obcí. Návrh je v rozporu se zákonem č. 258/2000 Sb., o ochraně veřejného zdraví, a s nařízením vlády č. 272/2011 Sb. Návrh řešení: Požaduji zpracování plného hodnocení zdravotních rizik (HRA), detailní akustické studie a posouzení infrazvuku, vibrací, amplitudové modulace a flicker efektu. Současně požaduji stanovení minimální odstupové vzdálenosti větrných elektráren od zastavitelného území, obytné a rekreační zástavby v rozsahu nejméně šestinásobku celkové výšky větrné elektrárny (6× výška VTE), nejméně však vždy 1km, a to s ohledem na princip předběžné opatrnosti a ochranu veřejného zdraví. Pro případ, že uvedená odstupová vzdálenost nebude stanovena, požaduji vypuštění všech akceleračních oblastí AOV24 + AOV47 + AOV48 + AOV49 + AOV50 a souvisejících územních opatření z návrhu Změny č. 2 Územního rozvojového plánu ČR. 60–64. Nedostatečné odůvodnění výběru lokality Dokumentace vůbec nevysvětluje, proč byla zvolena právě krajina s velmi vysokým podílem lesa, kvalitní zemědělské půdy a kulturních, přírodních a zejména krajinných hodnot a vůbec dané území, co bylo (objektivně a konkrétně specifikováno) vlastně podkladem a důvodem pro volbu dané lokality. Současně nejsou porovnány méně konfliktní varianty ani brownfieldy, přestože samotný ÚRP ČR deklaruje preferenci narušených území. Postup je v rozporu s principem minimalizace dopadů a s § 172 správního řádu. Návrh řešení: Požaduji vypuštění všech akceleračních oblastí AOV24 + AOV47 + AOV48 + AOV49 + AOV50 a souvisejících územních opatření z návrhu Změny č. 2 Územního rozvojového plánu ČR. 65–69. Dopady na majetek a infrastrukturu SEA nesprávně hodnotí vlivy na hmotné statky jako nulové, přestože lze očekávat zatížení místních komunikací, pokles hodnoty nemovitostí a zásahy do obecní infrastruktury. Pozemky a budovy v okolí VTE budou zcela znehodnoceny, když hlavní devizou jejich tržní hodnoty je právě zdejší naprostý klid a zachovalá krajina. V území se nachází i vodohospodářská infrastruktura, včetně vodojemů a vrtů, jejichž ochrana nebyla posouzena. Dokumentace ignoruje FVE (např. v části obce Mnich Chválkov v bezprostřední blízkosti hranice AOV47). Místní a krajské komunikace nejsou uzpůsobeny na nezbytný rozsah plánované výstavby. Dochází tak k nepřiměřenému zásahu do vlastnických práv podle čl. 11 Listiny základních práv a svobod. Návrh řešení: Navrhuji doplnění podrobného posouzení dopadů větrných elektráren na hmotné statky, místní komunikace, technickou a vodohospodářskou infrastrukturu, včetně vodojemů, vodovodních	

Poř.č.	Připomínkové místo	Číslo jednací	Článek	AO	Připomínka	Vyhodnocení
					řadů a dalších zařízení sloužících k zásobování obyvatel pitnou vodou. Dále navrhuji vyhodnocení dopadů přepravy nadrozměrných komponent na stav silnic nižších tříd, mostů a obecních komunikací, včetně návrhu konkrétních opatření k ochraně infrastruktury a majetku obcí. Současně navrhuji doplnění posouzení vlivů na hodnotu nemovitostí, kvalitu bydlení a výkon vlastnických práv obyvatel dotčeného území podle čl. 11 Listiny základních práv a svobod. Pro případ, že významné negativní dopady na majetek, infrastrukturu a vlastnická práva nebudou spolehlivě vyloučeny, navrhuji vypuštění všech akceleračních oblastí AOV24 + AOV47 + AOV48 + AOV49 + AOV50 a souvisejících územních opatření z návrhu Změny č. 2 Územního rozvojového plánu ČR. 70–74. Rozpor s principem minimalizace dopadů a veřejným zájmem, rozpor s ústavním pořádkem Akcelerační oblasti mají být podle odůvodnění ÚRP ČR vymezovány v územích s nízkým konfliktním potenciálem. AOV24 + AOV47 + AOV48 + AOV49 + AOV50 vykazují vysoce konfliktní střety s ochranou vod, lesa, ZPF, biodiverzity, krajinného rázu i veřejného zdraví. Návrh proto neprokazuje proporcionalitu zásahu ani převahu veřejného zájmu nad negativními dopady. Nadto veřejný zájem na stavbě VTE a navíc takovýmto způsobem není nikde výslovně definován. AOV a UO neodůvodněně zvýhodňují jednu skupinu subjektů před jinými konkrétně investory VTE před občany a obyvateli zasažených obcí a vlastníky nemovitostí, což je v rozporu zejména s čl. 3 odst.1, čl. 4 odst. 3,4, čl. 7, čl. 8, čl. 101 odst.1. Ústavy ČR. Návrh řešení: Požaduji doplnění řádného vyhodnocení proporcionality zásahu do území a prokázání převahy veřejného zájmu nad negativními dopady na životní prostředí, krajinu, veřejné zdraví a majetková práva obyvatel. Současně požaduji doplnění variantního posouzení méně konfliktních lokalit, včetně brownfieldů a území s nižším střetem s ochranou vod, lesa, zemědělského půdního fondu, biodiverzity a krajinného rázu. Dále požaduji přepracování návrhu tak, aby akcelerační oblasti byly vymezovány pouze v územích s prokazatelně nízkým konfliktním potenciálem v souladu s odůvodněním ÚRP ČR a principem minimalizace dopadů. Pro případ, že proporcionalita zásahu a převaha veřejného zájmu nebudou spolehlivě prokázány, požaduji vypuštění všech akceleračních oblastí AOV24 + AOV47 + AOV48 + AOV49 + AOV50 a souvisejících územních opatření z návrhu Změny č. 2 Územního rozvojového plánu ČR. 75–79. Nedostatečnost zmírňujících opatření Stanovená opatření jsou převážně obecná, formální a deklaratorní, například omezení výšky VTE na 200 nebo 250 m, a zejména odporující zjištěním v rámci SEA. Dokumentace neobsahuje konkrétní opatření pro ochranu obyvatelstva před hlukem, dalšími výše uvedenými fyzikálními jevy, světelným znečištěním nebo pro zachování migrační prostupnosti krajiny. Závěr o dostatečnosti opatření je proto nepodložený a v rozporu se zákonem č. 100/2001 Sb. Návrh řešení: Navrhuji doplnění konkrétních a závazných zmírňujících opatření pro ochranu obyvatelstva před hlukem, infrazvukem, amplitudovou modulací, vibracemi, stroboskopickým efektem a světelným znečištěním. Dále navrhuji doplnění opatření pro zachování migrační prostupnosti krajiny, ochranu ptáků a netopýrů a omezení kumulativních dopadů více akceleračních oblastí v širším území. Současně navrhuji stanovení jasných podmínek pro monitoring, kontrolu a vyhodnocování dopadů nezávislými odbornými institucemi, nikoliv pouze provozovateli větrných elektráren. Dále navrhuji stanovení minimální odstupové vzdálenosti větrných elektráren od obytné a rekreační zástavby v rozsahu nejméně šestinásobku celkové výšky větrné elektrárny (6× výška VTE), nejméně však vždy 1km. Pro případ, že účinná a konkrétní zmírňující opatření nebudou doplněna a jejich funkčnost spolehlivě prokázána, navrhuji vypuštění všech akceleračních oblastí AOV24 + AOV47 + AOV48 + AOV49 + AOV50 a souvisejících územních opatření z návrhu Změny č. 2 Územního rozvojového plánu ČR. 80–84. Vnitřní rozpory a nedostatečný monitoring SEA současně tvrdí, že kumulativní vlivy nebyly zjištěny, ale zároveň připouští jejich existenci při souběhu více AOV. Monitoring je nepřípustně navržen až po realizaci záměru a převážně v režii provozovatelů. Dokumentace je proto vnitřně rozporná a nepřezkoumatelná. Návrh řešení: Navrhuji doplnění nezávislého a transparentního systému monitoringu, který bude prováděn již před realizací záměru a následně i v průběhu provozu větrných elektráren. Dále navrhuji, aby monitoring nebyl zajišťován pouze provozovateli větrných elektráren, ale také nezávislými odbornými institucemi a orgány ochrany přírody, veřejného zdraví a životního prostředí. Současně navrhuji doplnění konkrétních metodik, rozsahu a kontrolních mechanismů monitoringu hluku, infrazvuku, mortality ptáků a netopýrů, migračních tras, krajinného rázu a kumulativních vlivů. Pro případ, že nebude zajištěn nezávislý, odborný a přezkoumatelný monitoring vlivů záměru, navrhuji	

Poř.č.	Připomínkové místo	Číslo jednací	Článek	AO	Připomínka	Vyhodnocení
					vypuštění všech akceleračních oblastí AOV24 + AOV47 + AOV48 + AOV49 + AOV50 a souvisejících územních opatření z návrhu Změny č. 2 Územního rozvojového plánu ČR. 85–89. Absence variantního řešení Dokumentace neposuzuje alternativní lokality ani modely a varianty rozmístění, počtu či výšky VTE. Není prokázáno, že navržená varianta představuje řešení s nejmenšími dopady na životní prostředí a obyvatele. Není ani tvrzen a prokazován veřejný zájem zřízení AOV. Postup je v rozporu se směrnicí 2001/42/ES a zákonem č. 100/2001 Sb. Návrh řešení: Navrhuji doplnění variantního posouzení akcelerační oblasti, včetně alternativních lokalit, jiného rozmístění větrných elektráren, nižšího počtu staveb a variant s menší výškou větrných elektráren. Dále navrhuji vyhodnocení méně konfliktních řešení, zejména využití brownfieldů, narušených území a lokalit s nižším střetem s ochranou přírody, krajinného rázu, veřejného zdraví a obytné zástavby. Současně navrhuji doplnění srovnávací analýzy jednotlivých variant z hlediska dopadů na životní prostředí, veřejné zdraví, biodiverzitu, krajinný ráz a majetková práva obyvatel. Pro případ, že nebude prokázáno, že navržená varianta představuje řešení s nejmenšími dopady na životní prostředí a obyvatele, navrhuji vypuštění všech akceleračních oblastí AOV24 + AOV47 + AOV48 + AOV49 + AOV50 a souvisejících územních opatření z návrhu Změny č. 2 Územního rozvojového plánu ČR. 90–94. Nepřiměřenost zásahu do území Navržené řešení představuje brutální zásah do charakteru krajiny, kvality života obyvatel i majetkových práv a narušení jejich legitimního očekávání, že tyto hodnoty budou zachovány. Nebylo prokázáno (dokumentace se tím ani nezabývá), že negativní dopady nelze dosáhnout jiným, méně konfliktním řešením. Návrh tak nesplňuje princip proporcionality vyžadovaný správním právem i judikaturou správních soudů. Návrh řešení: Navrhuji doplnění řádného posouzení proporcionality zásahu do území, včetně vyhodnocení dopadů na krajinný ráz, kvalitu života obyvatel, veřejné zdraví, majetková práva a charakter venkovského prostředí. Dále navrhuji prokázání, že sledovaného veřejného zájmu nelze dosáhnout jiným, méně konfliktním řešením s nižšími dopady na obyvatele a životní prostředí. Současně navrhuji doplnění variantního řešení a vyhodnocení méně zatěžujících alternativ v souladu s principem proporcionality a minimalizace zásahů do práv obyvatel. Pro případ, že proporcionalita zásahu a nezbytnost navrženého řešení nebudou spolehlivě prokázány, navrhuji vypuštění všech akceleračních oblastí AOV24 + AOV47 + AOV48 + AOV49 + AOV50 a souvisejících územních opatření z návrhu Změny č. 2 Územního rozvojového plánu ČR. 95–99. Riziko lesních požárů a omezení možností hašení AOV24 + AOV47 + AOV48 + AOV49 + AOV50 se z významné části nacházejí v lesních porostech nebo v jejich bezprostřední blízkosti. Dokumentace SEA však vůbec nehodnotí rizika vzniku a šíření lesních požárů ani dopady souvislého pásu větrných elektráren na možnosti zásahu jednotek požární ochrany a integrovaného záchranného systému. Dokumentace současně nehodnotí kumulativní dopad souvislého pásu cca 88 větrných elektráren v AOV47–AOV50 na krizové řízení a požární bezpečnost krajiny. V podmínkách probíhající klimatické změny a narůstajícího rizika sucha představuje rozsáhlá industrializace lesních hřebenů významné zvýšení požárního rizika v území. Návrh je v rozporu se zásadou prevence podle § 2900 občanského zákoníku, s požadavky zákona č. 133/1985 Sb., o požární ochraně, a s požadavkem řádného vyhodnocení rizik podle zákona č. 100/2001 Sb., o posuzování vlivů na životní prostředí. Návrh řešení: Požaduji doplnění podrobného posouzení požárních rizik, možností zásahu HZS a dopadů souvislého pásu větrných elektráren na letecké hašení lesních požárů, krizové řízení a evakuaci obyvatel. Současně požaduji stanovisko HZS a odborné vyhodnocení dostupnosti území pro zásahovou techniku v podmínkách rozsáhlých lesních požárů. Pro případ, že uvedená rizika nebudou spolehlivě vyloučena, požaduji vypuštění akceleračních oblastí AOV24 + AOV47 + AOV48 + AOV49 + AOV50 a souvisejících územních opatření z návrhu Změny č. 2 Územního rozvojového plánu ČR. 100. Procesní vada – neúplné zveřejnění koordinačního výkresu Proces zveřejnění návrhu Změny č. 2 ÚRP vykazuje vady, neboť koordinační výkres nebyl zveřejněn v úplné podobě a chybí zde údaje k identifikaci katastrálních parcel k přesnému určení hranice AOV. Ve zveřejněné dokumentaci absentovaly záměry FVE, přestože představují významnou součást navrhovaného využití území a mají zásadní význam pro posouzení kumulativních a synergických vlivů. Veřejnosti tak nebyla umožněna řádná orientace v návrhu ani efektivní uplatnění připomínek, čímž mohlo dojít ke zkrácení procesních práv veřejnosti. Návrh řešení: Požadujeme vypořádání této procesní vady v souladu se zásadou ochrany práv veřejnosti a transparentnosti procesu pořizování opatření obecné povahy.	

Poř.č.	Připomínkové místo	Číslo jednací	Článek	AO	Připomínka	Vyhodnocení
5269.	Žižková Veronika	MMR-41360-2026-81	99ch, 99cza, 99czb, 99czc, 99czd	AOV24, AOV47, AOV48, AOV49, AOV50	Věc: PŘIPOMÍNKY K NÁVRHU ZMĚNYČ. 2 ÚZEMNÍHO ROZVOJOVÉHO PLÁNU ČR (dle § 97 zákon č. 283/2021 Sb., stavební zákon) PŘIPOMÍNKY K VYHODNOCENÍ VLIVŮ NÁVRHU ZMĚNY Č. 2 ÚZEMNÍHO ROZVOJOVÉHO PLÁNU NA UDRŽITELNÝ ROZVOJ ÚZEMÍ PŘIPOMÍNKY K NÁVRHŮM JEDNOTLIVÝCH ÚZEMNÍCH OPATŘENÍ K AKCELERAČNÍM OBLASTEM VYMEZENÝM V NÁVRHU ZMĚNY Č. 2 ÚZEMNÍHO ROZVOJOVÉHO PLÁNU 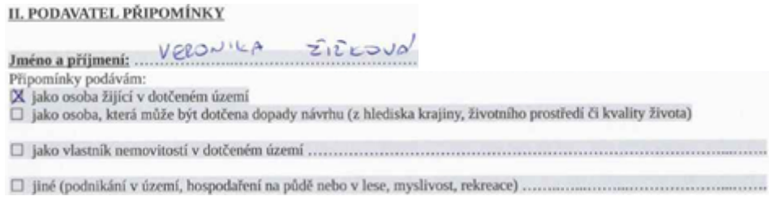 II. PODAVATEL PŘIPOMÍNKY Jméno a příjmení: VERONIKA ŽIŽKOVÁ Připomínky podávám: ☒ jako osoba žijící v dotčeném území ☐ jako osoba, která může být dotčena dopady návrhu (z hlediska krajiny, životního prostředí či kvality života) ☐ jako vlastník nemovitostí v dotčeném území ☐ jiné (podnikání v území, hospodaření na půdě nebo v lese, myslivost, rekreace) **III. NÁZEV ZÁMĚRU** **Akcelerační oblasti na území Jihočeského kraje (okresy Jindřichův Hradec a Tábor) a Kraje Vysočina (okres Pelhřimov): AOV24 – Lodhéřov, AOV47 – Bukovec, AOV48 – Chrbonín, AOV49 – Křeč a AOV50 – Obrataň.** **IV. DOTČENÉ ÚZEMÍ** **AOV24 – Lodhéřov** Rozloha plochy 3,9 km2, max. výkon 42 MW, max. počet věží 12, max. výška věží 200 m. Katastrální území: Lodhéřov, Studnice u Lodhéřova a Velký Ratmírov. **AOV47 – Bukovec** Rozloha plochy 11,8 km2, max. výkon 115,5 MW, max. počet věží 33, max. výška věží 250 m. Katastrální území: Březina u Deštné, Bořetín, Dobešov u Černovic, Drunče, Hojovice, Chválkov u Kamenice nad Lipou, Psárov, Tříklasovice a Vlkosovice. **AOV48 – Chrbonín** Rozloha plochy 4,9 km2, max. výkon 45,5 MW, max. počet věží 13 VTE, max. výška věží 250 m. Katastrální území: Hroby, Chrbonín, Kozmice u Chýnova, Mlýny u Choustníku, Radenín a Vlčeves. **AOV49 – Křeč** Rozloha plochy 8,4 km2, max. výkon 84 MW, max. počet věží 24, max. výška věží 200 m. Katastrální území: Bezděčín u Obrataně, Černovice u Tábora, Kozmice u Chýnova, Křeč, Nové Dvory u Pořína, Střítež u Černovic a Sudkův Důl. **AOV50 – Obrataň** Rozloha plochy 6,5 km2, max. výkon 63 MW, max. počet věží 18, max. výška věží 250 m. Katastrální území: Bezděčín u Obrataně, Hrobská Zahrádka, Nové Dvory u Pořína, Obrataň, Pořín a Prasetín. **V. STANOVISKO** **S návrhem Územního opatření k AOV24 – Lodhéřov, AOV47 – Bukovec, AOV48 – Chrbonín, AOV49 – Křeč a AOV50 – Obrataň (UO) zásadně nesouhlasím a požaduji jejich vyřazení ze Změny č. 2 Územního rozvojového plánu ČR, případně jejich zásadní přepracování. Návrh vykazuje závažné nedostatky z hlediska zákonnosti, ochrany životního prostředí, ochrany veřejného zdraví i ochrany práv obyvatel dotčeného území.**	**Akceptováno částečně.** Akcelerační oblasti AOV47 Bukovec a AOV49 Křeč byly vypuštěny. Akcelerační oblast AOV24 Lodhéřov byla zmenšena. Vymezení akceleračních oblastí proběhlo na základě biologického posouzení konkrétních území podle § 11 odst. 3 resp. 4 ZOZE, jehož výsledky spolu s výsledky vyhodnocení vlivů na životní prostředí (SEA, Příloha č. 5 k odůvodnění Z2 ÚRP) byly zapracovány do návrhu Z2 ÚRP. Návrh Z2 ÚRP a jeho odůvodnění, návrh souvisejících územních opatření a jejich odůvodnění obsahují náležitosti v souladu s příslušnými právními předpisy, včetně správního řádu, stavebního zákona a dalších. Zpracování VVURÚ odpovídá obsahem i strukturou požadavkům obsaženým v příloze č. 4 stavebního zákona, včetně posouzení kumulativních a synergických vlivů, vlivů na krajinný ráz a vlivů na zdraví. Podmínky stanovené v příslušných územních opatřeních limitují rozsah terénních úprav u větrných elektráren na maximální hodnotu ± 5 m. Konkrétní vliv základových konstrukcí na puklinové systémy a kolektory podzemních vod bude předmětem podrobného hydrogeologického posouzení, které bude zpracováno jako součást dokumentace záměru a bude řešeno v rámci navazujícího řízení o povolení záměru dle stavebního zákona. Narušení systému podzemních vod se s ohledem na mělké založení naprosto převažující většiny VTE (do cca 5 m) a malou plochu narušení podloží (cca 20x20m) nepředpokládá. V souvisejících územních opatření jsou stanoveny podmínky, které zajišťují ochranu protierozních opatření, funkčních meliorační zařízení, vodních toků a ploch a rovněž omezující možné terénní úpravy. Vzhledem k charakteru a rozsahu potenciálních záměrů se při naplnění podmínek nepředpokládá realizace v takovém rozsahu, který by mohl významně ovlivnit vodní režim v rámci akceleračních oblastí. Narušení systému podzemních vod se s ohledem na mělké založení převažující většiny VTE (do cca 5 m) a malou plochu narušení podloží (cca 20x20m) rovněž nepředpokládá. V souladu s požadavky vodního zákona se v rámci procesu povolování záměru bude vyjadřovat vodoprávní úřad. Samotný způsob vymezení akceleračních oblastí na základě podkladů (biologická posouzení, mapy citlivosti ptáků vůči výstavbě VTE zpracované ČSO, území významná pro netopýry dle podkladů ČESON, biotopy zvláště chráněných druhů velkých savců a další) a nařízení vlády č. 507/2025 Sb. minimalizuje vliv na složky životního prostředí. Pro všechny akcelerační oblasti jsou současně pořizována územní opatření, která obsahují opatření stanovená na základě biologických posouzení. Tato opatření dále zmírňují negativní vlivy, které nebylo možné vyloučit vymezením akcelerační oblasti. Podmínky v územních

Poř.č.	Připomínkové místo	Číslo jednací	Článek	AO	Připomínka	Vyhodnocení
					Návrh akceleračních oblastí AOV24 – Lodhéřov, AOV47 – Bukovec, AOV48 – Chrbonín, AOV49 – Křeč a AOV50 je v rozporu s principem předběžné opatrnosti, požadavky na ochranu veřejného zdraví, ochranu přírody a krajiny, ochranu vodních zdrojů i se zásadou proporcionality zásahu do území. Současně nebyly dostatečně vyhodnoceny kumulativní a synergické vlivy souběhu akceleračních oblastí AOV47 – Bukovec, AOV48 – Chrbonín, AOV49 – Křeč a AOV50 – Obrataň a zamýšlené stavby větrných elektráren (VTE) při naplnění stanovených limitů (zejména výška a množství). Dokumentace SEA (SEA) a UO v předložené podobě není dostatečně odůvodněná, neobsahuje konkrétní odborné podklady a v řadě oblastí odkládá podstatné posouzení vlivů až do budoucích navazujících řízení. Návrh je proto nepřezkoumatelný a v rozporu s právními předpisy České republiky i Evropské unie. Současně může mít závažné dopady na krajinný ráz, biodiverzitu, vodní poměry, kulturně-historické hodnoty území i kvalitu života obyvatel. Požaduji proto především vypuštění akceleračních oblastí AOV24 – Lodhéřov, AOV47 – Bukovec, AOV48 – Chrbonín, AOV49 – Křeč a AOV50 – Obrataň a souvisejícího územního opatření z návrhu Změny č. 2 Územního rozvojového plánu ČR. Pro případ, že tomuto požadavku nebude vyhověno, požaduji zásadní přepracování návrhu, zejména doplnění plného vyhodnocení kumulativních vlivů, ochrany veřejného zdraví, ochrany PUPFL, vlivů na soustavu Natura 2000, chráněné živočichy, krajinný ráz, vodní zdroje a majetková práva obyvatel. Současně žádám, aby všechny připomínky byly řádně a individuálně vypořádány v souladu se zákonem, včetně konkrétního a přezkoumatelného odůvodnění způsobu jejich vypořádání. **VI. PŘIPOMÍNKY K AKCELERAČNÍM OBLASTEM AOV24, AOV47, AOV48, AOV49 a AOV50** **PŘIPOMÍNKY K AKCELERAČNÍ OBLASTI AOV24 – LODHÉŘOV** 1. Nesprávně zjištěný skutkový stav – ochranná pásma vodních zdrojů, rozpor s ochranou vod Dokumentace SEA nesprávně uvádí, že se v území nenacházejí ochranná pásma vodních zdrojů, přestože v území existuje ochranné pásmo evidenčního čísla 00242303 – Pluhův Žďár podzemní S1, S2. Současně není zohledněna závislost obyvatel na individuálních studních. Obec Lodhéřov a zejména místní část Studnice se dlouhodobě potýkají s nedostatkem pitné vody ve studních a s omezeným zásobováním obyvatel pitnou vodou. Dále návrh ignoruje toky, povrchové vody a prameniště v AOV. Nejsou dostatečně stanoveny limity zakládání VTE. Je ignorován vliv výstavby a trvání základů VTE na podzemní vody a místní horninové prostředí. Návrh je v rozporu s § 3 zákona č. 500/2004 Sb., správní řád, a se zákonem č. 254/2001 Sb., vodní zákon. Návrh řešení: Požaduji vypuštění akcelerační oblasti AOV24 – Lodhéřov a souvisejícího územního opatření z návrhu Změny č. 2 Územního rozvojového plánu ČR. 2. Rozpor s ochranou zemědělského půdního fondu (ZPF) Zemědělský půdní fond tvoří přibližně 70 % území AOV24. Dokumentace připouští zábor půd I. třídy ochrany v rozsahu 0,08 ha a II. třídy ochrany v rozsahu 0,59 ha, přesto vliv označuje pouze za „mírně negativní“. Návrh bagatelizuje rozsah výstavby VTE a její dopady, neřeší nebezpečí eroze půd, a nedostatečně hodnotí možnost poškození meliorací včetně nezjištění jejich rozsahu. Návrh je v rozporu se zákonem č. 334/1992 Sb., o ochraně zemědělského půdního fondu, který stanoví zvýšenou ochranu nejbonitnějších půd. Návrh řešení: Požaduji vypuštění akcelerační oblasti AOV24 – Lodhéřov a souvisejícího územního opatření z návrhu Změny č. 2 Územního rozvojového plánu ČR. 3. Rozpor s ochranou lesa (PUPFL) Pozemky určené k plnění funkcí lesa (PUPFL) tvoří přibližně 30 % území AOV24, tedy téměř třetinu celé oblasti. Dokumentace značně podceňuje a nehodnotí rozsah zásahů spojených s výstavbou VTE a to přístupových komunikací, manipulačních ploch a nutnou související likvidaci a fragmentaci lesních porostů a jejich vliv na migrační prostupnost živočichů.. Návrh je v rozporu se zákonem č. 289/1995 Sb., lesní zákon, a neprokazuje existenci převažujícího veřejného zájmu. Návrh řešení: Požaduji vypuštění akcelerační oblasti AOV24 – Lodhéřov a souvisejícího územního opatření z návrhu Změny č. 2 Územního rozvojového plánu ČR. 4. Nedostatečná ochrana přírody a biodiverzity	opatřeních zahrnují ochranu prvků lokálního ÚSES a všech biokoridorů, ochranu biotopů, ZPF a PUPFL, dále povinnost biologického dozoru, monitoring mortality ptáků a netopýrů, detekční systémy a další podmínky specifické vzhledem ke konkrétní akcelerační oblasti. Ochrana ZPF je řešena v souvisejících územních opatřeních. Podmínkami je zajištěno, že nebudou vznikat neobhospodařovatelné zbytkové zemědělské pozemky ani pozemky bez přístupu k veřejně přístupné pozemní komunikaci. Dále je v nich požadavek na upřednostní nižších tříd ochrany ZPF při realizaci záměrů OZE a je stanovena maximální plocha dlouhodobého nebo trvalého odnětí ZPF pro záměry OZE v celé akcelerační oblasti. Souhlas s odnětím ze ZPF bude vydán v navazujícím řízení dle stavebního zákona. Ochranná pásma letišť a požadavky armády byly vstupním limitem při přípravě návrhu akceleračních oblastí. Bezpečnost leteckého provozu je pak řešena při povolování konkrétního záměru, kdy se vyjadřují Úřad pro civilní letectví, Řízení letového provozu i Armáda ČR a upřesňují umístění či požadavky na denní i noční osvětlení definované v leteckém předpisu L-14. V rámci územního opatření je stanovena konkrétní podmínka. Jedním z podkladů pro zpracování Z2 ÚRP byl dokument Akcelerační oblasti, předvýběr ploch k výstavbě VTE, Screening území ČR z hlediska ochrany krajinného rázu (Roman Bukáček, Simona Vondráčková, 2025). Při vymezování akceleračních oblastí byl krajinný ráz dále prověřován, a to s ohledem na hodnoty území a dálkové pohledy na dominanty. Vlivy na krajinný ráz pak byly dále vyhodnoceny v rámci VVURÚ, a to jak z hlediska navrhovaného souboru akceleračních oblastí jako celku, tak pro jednotlivá území v kartách akceleračních oblastí. Podmínky v územních opatřeních pak dále omezují barevné řešení doprovodných staveb a rozsah trvalých terénních úprav. Návrh Z2 ÚRP byl projednán s obcemi a veřejností v rámci veřejného projednání. Procesy územního plánování, které byly při pořizování Z2 ÚRP respektovány, jsou dlouhodobě nastaveny stavebním zákonem tak, aby byly v souladu s legislativou EU, včetně Aarhuské úmluvy atd. Při vymezení akceleračních oblastí nelze předjímat konkrétní technické parametry či přesné umístění záměrů OZE. Obavy z negativních vlivů hluku a stroboskopického efektu řeší podmínky stanovené ve všech územních opatřeních pro akcelerační oblasti pro VTE, které ukládají zpracování hlukové studie, studie působení stroboskopického efektu, včetně minimalizace shadow flicker efektu. V případě, že by záměr nesplňoval zákonné hygienické limity (nařízení vlády č. 272/2011 Sb., o ochraně zdraví před nepříznivými účinky hluku a vibrací) a současně podmínky v územním opatření, nemůže být povolen.

Poř.č.	Připomínkové místo	Číslo jednací	Článek	AO	Připomínka	Vyhodnocení
					SEA sama uvádí výskyt citlivých druhů ptáků a netopýrů, například čápa černého, motáka pochopa, motáka pilicha, krkavce velkého nebo netopýra rezavého. Nebyly však dostatečně vyhodnoceny migrační trasy ani možné dopady na CHKO Třeboňsko. Chybí potvrzený výskyt orla mořského a čápa černého. V oblasti nebyl vyhotoven ornitologický výzkum. Posouzení pro SEA trvalo jen 5 měsíců a není proto dostatečné. SEA a UO stanoví zcela nedostatečná opatření na ochranu netopýrů a ptáků. Postup je v rozporu se zákonem č. 114/1992 Sb., o ochraně přírody a krajiny. Návrh řešení: Požaduji vyhotovení celoročního ornitologického a chiropterologického průzkumu, včetně vyhodnocení migračních tras ptáků a netopýrů, kumulativních vlivů a dopadů na CHKO Třeboňsko. Současně požaduji doplnění biologických průzkumů o výskyt zvláště chráněných druhů, zejména orla mořského a čápa černého, a následné nové vyhodnocení vlivů v rámci SEA. Pro případ, že uvedené nedostatky nebudou řádně odstraněny, požaduji vypuštění akcelerační oblasti AOV24 – Lodhéřov a souvisejícího územního opatření z návrhu Změny č. 2 Územního rozvojového plánu ČR. 5. Nedostatečné posouzení vlivů na veřejné zdraví Dokumentace neobsahuje konkrétní akustickou studii ani posouzení infrazvuku, amplitudové modulace, vibrací a stroboskopického efektu a současně nehodnotí celkové zatížení území z hlediska souběhu těchto vlivů. Současně sama připouští riziko obtěžování v okrajové zástavbě Lodhéřova v noční době. Vzhledem k reliéfu kotliny, ve které Lodhéřov leží, existuje riziko odrazů a zesílení akustického tlaku. Návrh je v rozporu se zákonem č. 258/2000 Sb., o ochraně veřejného zdraví, a s nařízením vlády č. 272/2011 Sb. Návrh řešení: Požaduji zpracování detailní akustické studie a plného hodnocení zdravotních rizik (HRA), které posoudí hluk, infrazvuk, amplitudovou modulaci, stroboskopický efekt a kumulativní vlivy větrných elektráren na obyvatele Lodhéřova a okolních sídel, a to včetně noční doby. Současně požaduji vyhodnocení vlivu reliéfu kotliny na šíření hluku, vznik odrazů a možné zesilování akustického tlaku v zastavěném území. Dále požaduji stanovení minimální odstupové vzdálenosti větrných elektráren od obytné a rekreační zástavby v rozsahu nejméně v rozsahu nejméně šestinásobku celkové výšky větrné elektrárny (6× výška VTE), nejméně však vždy 1km. Pro případ, že uvedené vlivy nebudou spolehlivě vyloučeny, požaduji vypuštění akcelerační oblasti AOV24 – Lodhéřov a souvisejícího územního opatření z návrhu Změny č. 2 Územního rozvojového plánu ČR. 6. Rizika pro bezpečnost, letectví a IZS V území se nachází jev ÚAP 119 – Zájmové území Ministerstva obrany, který podmiňuje umisťování vysokých staveb dalším posouzením. Do území zasahuje Grid ATZ a ochranné pásmo letiště LKJH Jindřichův Hradec. Dokumentace současně nehodnotí dopady souvislého pásu VTE na zásahy vrtulníků integrovaného záchranného systému v lesním území. Postup je v rozporu se zákonem č. 49/1997 Sb., o civilním letectví, a se zákonem č. 239/2000 Sb., o integrovaném záchranném systému. Návrh řešení: Požaduji doplnění odborného posouzení vlivů akcelerační oblasti AOV24 – Lodhéřov na bezpečnost leteckého provozu, obranu státu a fungování integrovaného záchranného systému, zejména s ohledem na jev ÚAP 119 – Zájmové území Ministerstva obrany, Grid ATZ a ochranné pásmo letiště LKJH Jindřichův Hradec. Současně požaduji vyhodnocení dopadů souvislého pásu větrných elektráren na zásahy vrtulníků IZS, letecké hašení lesních požárů, zdravotnické záchranné služby a policejních vrtulníků, včetně posouzení bezpečnosti letových koridorů a omezení manévrovacích možností v lesním území. Dále požaduji stanoviska Ministerstva obrany, Úřadu pro civilní letectví, Řízení letového provozu ČR a složek IZS k umístění větrných elektráren v daném území. Pro případ, že uvedené bezpečnostní a letecké vlivy nebudou spolehlivě vyloučeny, požaduji vypuštění akcelerační oblasti AOV24 – Lodhéřov a souvisejícího územního opatření z návrhu Změny č. 2 Územního rozvojového plánu ČR. 7. Nepřiměřené zásahy do krajinného rázu Dokumentace sama připouští, že VTE budou novými výškovými dominantami viditelnými na velké vzdálenosti. Dotčeno může být působení kulturně-historických dominant, zejména zámku Červená Lhota a městské památkové rezervace Jindřichův Hradec, včetně významných pohledových vazeb. Chybí vizualizace dálkových pohledů a konkrétní hodnocení dopadů na kulturní a duchovní hodnoty území. Návrh je v rozporu s § 12 zákona č. 114/1992 Sb., o ochraně přírody a krajiny. Návrh řešení: Požaduji doplnění podrobného hodnocení krajinného rázu, vizualizace dálkových pohledů a vizuálních dopadů větrných elektráren na kulturně-historické dominanty území, zejména zámek Červená Lhota, městskou památkovou rezervaci Jindřichův Hradec a související pohledové osy a krajinné horizonty. Současně požaduji zpracování	Posouzení kumulativních vlivů na životní prostředí a veřejné zdraví proběhlo v rámci VVURÚ na úrovni koncepce, a to jak pro každou akcelerační oblast individuálně (karty AO, příloha č. 2 SEA), tak pro Změnu č. 2 ÚRP jako celek.

Poř.č.	Připomínkové místo	Číslo jednací	Článek	AO	Připomínka	Vyhodnocení
					vizualizací z významných vyhlídkových míst, památkově chráněných území a dálkových pohledů, včetně vyhodnocení kumulativních vizuálních dopadů s dalšími záměry větrných elektráren v širším území. Dále požaduji posouzení souladu návrhu s ochranou kulturní krajiny a charakteru historického krajinného rázu podle § 12 zákona č. 114/1992 Sb., o ochraně přírody a krajiny. Pro případ, že významné negativní dopady na krajinný ráz a kulturně-historické hodnoty území nebudou spolehlivě vyloučeny, požaduji vypuštění akcelerační oblasti AOV24 – Lodhéřov a souvisejícího územního opatření z návrhu Změny č. 2 Územního rozvojového plánu ČR. 8. Podlimitní AOV Akcelerační oblast AOV24 Lodhéřov vykazuje dle podkladů předpokládaný instalovaný výkon pouze cca 42 MW, čímž nesplňuje limit „nad 50 MW“ stanovený v odůvodnění Změny č. 2 ÚRP pro vymezování akceleračních oblastí celostátního významu. Vymezení AOV24 je proto v rozporu s vlastním odůvodněním pořizovatele a postrádá zákonnou i věcnou konzistenci. Návrh řešení: Požaduji vypuštění akcelerační oblasti AOV24 – Lodhéřov a souvisejícího územního opatření z návrhu Změny č. 2 Územního rozvojového plánu ČR. 9. Nesouhlas obce a veřejnosti Dotčená obec přijala nesouhlasné usnesení s vymezením akcelerační oblasti. Současně byla podána petice proti AOV24 s podpisy většiny místních občanů. Návrh je tak v rozporu s principem samosprávy a požadavky Aarhuské úmluvy. Návrh řešení: Požaduji vypuštění akcelerační oblasti AOV24 – Lodhéřov a souvisejícího územního opatření z návrhu Změny č. 2 Územního rozvojového plánu ČR. **PŘIPOMÍNKY K AKCELERAČNÍ OBLASTI AOV47 – BUKOVEC** 10. Nesprávně zjištěný skutkový stav – ochranná pásma vodních zdrojů, rozpor s ochranou vod Dokumentace SEA nesprávně uvádí, že se v území nenacházejí ochranná pásma vodních zdrojů, přestože v území existují ochranná pásma evidenčního čísla 00299703 – Drunče, Březina (vrt S01) a 00323810 – Hojovice (studna S). Současně nejsou zohledněny další využívané zdroje pitné vody v Psárově a Bořetíně (zejména stávající obecní vrt o hloubce 50m a vodojem, oboje ve vzdálenosti do 300m od hranice AOV47, dtto plánovaný obecní vrt a přívod k vodojemu) ani závislost obyvatel na individuálních studních. Dále návrh ignoruje toky, povrchové vody a prameniště v AOV. Nejsou dostatečně stanoveny limity zakládání VTE. Je ignorován vliv výstavby a trvání základů VTE na podzemní vody a místní horninové prostředí. Není zjištěn rozsah poddolovaných oblastí. Návrh je v rozporu s § 3 zákona č. 500/2004 Sb., správní řád, a se zákonem č. 254/2001 Sb., vodní zákon. Návrh řešení: Požaduji vypuštění akcelerační oblasti AOV47 – Bukovec a souvisejícího územního opatření z návrhu Změny č. 2 Územního rozvojového plánu ČR. 11. Rozpor s ochranou zemědělského půdního fondu (ZPF) Zemědělský půdní fond tvoří přibližně 48,32 % území AOV47. Dokumentace připouští zábor půd I. třídy ochrany v rozsahu 2,31 ha a II. třídy ochrany v rozsahu 0,10 ha, přesto vliv označuje pouze za „mírně negativní“. Návrh bagatelizuje rozsah výstavby VTE a její dopady, neřeší nebezpečí eroze půd, a nedostatečně hodnotí možnost poškození meliorací včetně nezjištění jejich rozsahu. Návrh je v rozporu se zákonem č. 334/1992 Sb., o ochraně zemědělského půdního fondu, který stanoví zvýšenou ochranu nejbonitnějších půd. Návrh řešení: Požaduji vypuštění akcelerační oblasti AOV47 – Bukovec a souvisejícího územního opatření z návrhu Změny č. 2 Územního rozvojového plánu ČR. 12. Rozpor s ochranou lesa (PUPFL) Pozemky určené k plnění funkcí lesa (PUPFL) tvoří přibližně 51,58 % území AOV47, tedy více než polovinu celé oblasti. Dokumentace značně podceňuje, resp. ignoruje a nehodnotí rozsah zásahů spojených s výstavbou VTE a to přístupových komunikací, manipulačních ploch a související nutnou likvidaci a fragmentaci lesních porostů a jejich vliv na migrační prostupnost živočichů. Návrh je v rozporu se zákonem č. 289/1995 Sb., lesní zákon, a neprokazuje existenci převažujícího veřejného zájmu. Návrh řešení: Požaduji vypuštění akcelerační oblasti AOV47 – Bukovec a souvisejícího územního opatření z návrhu Změny č. 2 Územního rozvojového plánu ČR. 13. Nedostatečná ochrana přírody a biodiverzity V blízkém okolí AOV 47 se nachází řada chráněných oblastí, dokumentace nezmiňuje PP Huťský potok (vzdálenost cca 2.000 m, ochranné pásmo 330 ha), dále cenných mokřadů a pramenišť, dále významný	

Poř.č.	Připomínkové místo	Číslo jednací	Článek	AO	Připomínka	Vyhodnocení
					biotop u rybníka Táta poblíž hranice AOV. SEA sama uvádí výskyt citlivých druhů ptáků a netopýrů, například motáka pilicha, datla černého nebo netopýra rezavého, a dalších druhů netopýrů, neuvádí však, že tyto výskyty jsou významné v samotné AOV, nejen v jejím blízkém okolí. Nálezy netopýrů dle ČESON jsou dle jeho evidence přímo v AOV47 (Bořetín) a dále v blízkém okolí (Předboř, Choustník, Dobešov u Černovic, Lidmaň, Těmice). Nebyly dostatečně vyhodnoceny migrační trasy ani možné dopady na EVL Chýnovské jeskyně (CZ0314634) v rámci soustavy Natura 2000. Středem celého území prochází migrační koridory zvláště chráněných druhů velkých savců a lokální biokoridory a biocentra, viz územní plány všech obcí v AOV. Dokumentace zcela podceňuje dopady výstavby na tuto skutečnost. SEA a UO stanoví zcela nedostatečná opatření na ochranu netopýrů a ptáků. Výstavba 33 VTE povede k naprosté devastaci celého území ohledně dopravy obrovských dílů stavby, betonu, vybudování dostatečných přístupových komunikací na zalesněný střed celé AOV 47. Chybí potvrzený výskyt orla mořského, sokola stěhovavého, luňáka červeného, ledňáčka říčního, čápa černého. V oblasti nebyl vyhotoven ornitologický výzkum. Zásadním způsobem budou narušeny migrační koridory velkých savců a lokální biokoridory a biocentra. Vyskytují se chráněné druhy vachta trojlistá, prstnatec májový, skokan skřehotavý, kuňka obecná. Není dostatečná ochrana mokřadů (v UO bez ochranného pásma). V SEA je nedostatečně zjištěn rozsah mimolesní zeleně a je stanovena jeho nedostatečná ochrana. Provedeno vadné vyhodnocení vlivu na klima ze strany výstavby a provozu VTE. Posouzení pro SEA trvalo jen 5 měsíců a není proto dostatečné. Postup je v rozporu se zákonem č. 114/1992 Sb., o ochraně přírody a krajiny, a s mezinárodní dohodou EUROBATS. Návrh řešení: Požaduji vyhotovení celoročního ornitologického a chiropterologického průzkumu v rozsahu odpovídajícím metodikám Agentury ochrany přírody a krajiny ČR a doporučením dohody EUROBATS, a to minimálně po dobu jednoho celého biologického cyklu. Současně požaduji doplnění biologického hodnocení o výskyt a migrační trasy zvláště chráněných druhů, zejména orla mořského a čápa černého, včetně vyhodnocení hnízdních, potravních a migračních vazeb v širším území. Dále požaduji úplné posouzení vlivů na EVL Chýnovské jeskyně (CZ0314634) a soustavu Natura 2000, včetně kumulativních vlivů více akceleračních oblastí a vyhodnocení rizik mortality ptáků a netopýrů. Pro případ, že uvedené vlivy na biodiverzitu a zvláště chráněné druhy nebudou spolehlivě vyloučeny, požaduji vypuštění akcelerační oblasti AOV47 – Bukovec a souvisejícího územního opatření z návrhu Změny č. 2 Územního rozvojového plánu ČR. 14. Nedostatečné posouzení vlivů na veřejné zdraví Dokumentace neobsahuje konkrétní akustickou studii ani posouzení vibrací, infrazvuku, amplitudové modulace a stroboskopického efektu, v tomto směru je zcela bez odůvodnění a současně nehodnotí celkové zatížení území z hlediska souběhu těchto vlivů. Dokumentace uvádí, že se předpokládá ve vzdálenosti 500m hluková hladina 37dB na 1 VTE, přičemž toto tvrzení není podloženo žádnou studií (takto vysoké a rozměrné VTE se v ČR ani nenacházejí) ani bližším zdůvodněním a nebere vůbec v úvahu kumulaci více zdrojů hluku – více VTE a ani sílu větru a specifický způsob měření u VTE. Současně sama připouští, že některé obytné objekty se nacházejí ve vzdálenostech kratších než 500 m od hranice AOV47. Řada obytných objektů se způsobem využití rodinný dům je blíže než 500 m k hranici AOV 47, jde konkrétně o tyto obytné objekty v: k.ú. Bořetín , k.ú. Dobešov (Cihelny) , k.ú. Vlkosovice , k.ú. Drunče , k.ú. Březina u JH , k.ú. Tříklasovice , k.ú. Psárov , k.ú. Hojovice , k.ú. Chválkov u KnL. , Rutov . Návrh je v rozporu se zákonem č. 258/2000 Sb., o ochraně veřejného zdraví, a s nařízením vlády č. 272/2011 Sb. Sama vzdálenost 500m je z hlediska ochrany veřejného zdraví naprosto nedostatečná. Samotná výstavba dále velmi výrazným způsobem zatíží hlukem, prašností, blokováním dopravy celé území, jedná se o tisíce m3 betonu apod. Návrh řešení: Požaduji zpracování detailní akustické studie a plného hodnocení zdravotních rizik (HRA), které posoudí hluk, infrazvuk, amplitudovou modulaci, stroboskopický efekt a kumulativní vlivy větrných elektráren na obyvatele, a to včetně noční doby. Současně požaduji vyhodnocení vlivu reliéfu kotliny na šíření hluku, vznik odrazů a možné zesilování akustického tlaku v zastavěném území. Dále požaduji stanovení minimální odstupové vzdálenosti větrných elektráren od obytné a rekreační zástavby v rozsahu nejméně šestinásobku celkové výšky větrné elektrárny (6× výška VTE), nejméně však vždy 1km. Pro případ, že uvedené vlivy nebudou spolehlivě vyloučeny, požaduji vypuštění akcelerační oblasti AOV47 – Bukovec a souvisejícího územního opatření z návrhu Změny č. 2 Územního rozvojového plánu ČR. 15. Nepřiměřené zásahy do krajinného rázu	

Poř.č.	Připomínkové místo	Číslo jednací	Článek	AO	Připomínka	Vyhodnocení
					Dokumentace sama připouští, že VTE budou novými výškovými dominantami viditelnými na velké vzdálenosti a připouští negativní vliv na krajinný ráz, byť naprosto neadekvátně vyhodnocený. Sama připouští, že dotčeno může být působení kulturně-historických dominant, zejména hradu Choustník, hradu Kámen a zámku Červená Lhota, významné kostely, památník v Mnichu, sakrální stavby a výletní místa, včetně významných pohledových vazeb, mnohé z nich jsou navíc do 1000m vzdáleny od hranice AOV47 a to zejména archeologické a kulturní památky v Mnichu, Hojovicích, Bořetíně (Mostkova kaplička na hranicích AOV47) a Drunči (např. slovanské pohřebiště na hranicích AOV47). Navrhovaná opatření v dokumentaci na zmírnění negativního vlivu jsou zcela nesmyslná a nedostatečná (zachování údajných pohledových os, barva doprovodných staveb VTE, „hnízda“ VTE) a odporují i ostatním částem dokumentace (odstupové vzdálenosti mezi VTE, přípustná hustota VTE v AOV). Např. hrad Choustník a stejnojmenný kopec je viditelný prakticky odevšad. Žádné pohledové osy ani zbarvení věží zničení krajinného rázu neodvrátí. Plánované stavby VTE jsou při svém plánovaném množství (cca 88 věží ve všech 4 AOV47-50) a při limitní výšce 250m tak gigantické (chladicí věže JETE mají 155 m), že při běžném převýšení zdejších kopců nad zdejší mírně zvlněnou krajinu cca 100- 150m ji naprosto pohledově ovládnou, obzvlášť budou-li stát na nejvyšších bodech plánovaných AOV (což je pro investory žádoucí). Dokumentace nehodnotí kumulovaný vliv všech 4 AOV47-50, chybí vizualizace dálkových pohledů a konkrétní hodnocení dopadů na kulturní a duchovní hodnoty území. Omezení výšky VTE na 250m a prezentace tohoto omezení jako zmírňujícího opatření dle SEA a UO, přičemž právě tato výška je základní příčinou zničení místního krajinného rázu, je absurdní. Návrh je v naprostém rozporu s § 12 zákona č. 114/1992 Sb., o ochraně přírody a krajiny a dopad na krajinný ráz je silně negativní. Návrh řešení: Navrhuji doplnění podrobného hodnocení krajinného rázu, vizualizace dálkových pohledů a kumulativních vizuálních dopadů větrných elektráren v širším území, a to zejména ve vztahu k hradu Choustník, hradu Kámen, zámku Červená Lhota a dalším kulturně-historickým dominantám. Dále navrhuji zpracování realistických vizualizací z významných vyhlídkových míst, obcí, kulturních památek a krajinných horizontů, včetně posouzení souběhu akceleračních oblastí AOV47– AOV50. Současně navrhuji vyhodnocení vlivů na charakter historické kulturní krajiny, dálkové pohledové osy a krajinné dominanty podle § 12 zákona č. 114/1992 Sb., o ochraně přírody a krajiny. Pro případ, že významné negativní dopady na krajinný ráz a kulturně-historické hodnoty území nebudou spolehlivě vyloučeny, navrhuji vypuštění akcelerační oblasti AOV47 – Bukovec a souvisejícího územního opatření z návrhu Změny č. 2 Územního rozvojového plánu ČR. **PŘIPOMÍNKY K AKCELERAČNÍ OBLASTI AOV48 – CHRBONÍN** 16. Nesprávný skutkový stav – vodní zdroje a hydrogeologické poměry Dokumentace SEA nesprávně uvádí, že se v území nenacházejí ochranná pásma vodních zdrojů, přestože v území existují ochranná pásma evidenčních čísel 00306203 – Chrbonín studny 1, 2, 00222503 – Terezín studny S1, S2, S3 a 00444603 – Radenín studny S1, S2, S3. Současně však vůbec nezohledňuje obecní a individuální studny v lokalitách Vlčeves a Lišky, které slouží k zásobování obyvatel pitnou vodou. Dále návrh ignoruje toky, povrchové vody a prameniště v AOV. Nejsou dostatečně stanoveny limity zakládání VTE. Je ignorován vliv výstavby a trvání základů VTE na podzemní vody a místní horninové prostředí. Návrh je v rozporu s § 3 zákona č. 500/2004 Sb., správní řád, a se zákonem č. 254/2001 Sb., vodní zákon. Návrh řešení: Požaduji vypuštění akcelerační oblasti AOV48 – Chrbonín a souvisejícího územního opatření z návrhu Změny č. 2 Územního rozvojového plánu ČR. 17. Rozpor s ochranou zemědělského půdního fondu (ZPF) Zemědělský půdní fond tvoří přibližně 52 % území AOV48. Dokumentace připouští zábor půd I. třídy ochrany v rozsahu 0,81 ha a II. třídy ochrany v rozsahu 0,11 ha, přesto vliv označuje pouze za „mírně negativní“. Návrh bagatelizuje rozsah výstavby VTE a její dopady, neřeší nebezpečí eroze půd, a nedostatečně hodnotí možnost poškození meliorací včetně nezjištění jejich rozsahu. Návrh je v rozporu se zákonem č. 334/1992 Sb., o ochraně zemědělského půdního fondu, který stanoví zvýšenou ochranu nejbonitnějších půd. Návrh řešení: Požaduji vypuštění akcelerační oblasti AOV48 – Chrbonín a souvisejícího územního opatření z návrhu Změny č. 2 Územního rozvojového plánu ČR. 18. Rozpor s ochranou lesa (PUPFL)	

Poř.č.	Připomínkové místo	Číslo jednací	Článek	AO	Připomínka	Vyhodnocení
					Pozemky určené k plnění funkcí lesa (PUPFL) tvoří přibližně 48 % území AOV48. Dokumentace značně podceňuje, resp. ignoruje a nehodnotí rozsah zásahů spojených s výstavbou VTE a to přístupových komunikací, manipulačních ploch a související nutnou likvidaci a fragmentaci lesních porostů a jejich vliv na migrační prostupnost živočichů. Návrh je v rozporu se zákonem č. 289/1995 Sb., lesní zákon, a neprokazuje existenci převažujícího veřejného zájmu. Návrh řešení: Požaduji vypuštění akcelerační oblasti AOV48 – Chrbonín a souvisejícího územního opatření z návrhu Změny č. 2 Územního rozvojového plánu ČR. 19. Nedostatečná ochrana přírody a biodiverzity SEA sama uvádí výskyt citlivých druhů ptáků, například luňáka červeného, káně lesní, sluka lesní, křepelka polní, hýl rudý. Biologické hodnocení neobsahuje vliv na hnízdiště orla mořského ve Mlýnech. A dále dokumentace uvádí výskyt netopýrů, např. netopýr rezavý, stromový, parkový a nejmenší. Nebyly však dostatečně vyhodnoceny migrační trasy a vazby na významné zimoviště EVL Chýnovská jeskyně (CZ0314634) v rámci Natura 2000. V blízkém okolí AOV se nachází řada chráněných oblastí, které dokumentace nezmiňuje, dále cenných mokřadů a pramenišť. Územím prochází migrační koridory zvláště chráněných druhů velkých savců a lokální biokoridory a biocentra, viz územní plán obce. Dokumentace zcela podceňuje dopady výstavby na tuto skutečnost. SEA a UO stanoví zcela nedostatečná opatření na ochranu netopýrů a ptáků. Výstavba všech v ÚO připuštěných VTE povede k naprosté devastaci celého území ohledně dopravy obrovských dílů stavby, betonu, vybudování dostatečných přístupových komunikací. V oblasti nebyl vyhotoven ornitologický výzkum. Zásadním způsobem budou narušeny migrační koridory velkých savců a lokální biokoridory a biocentra. Vyskytují se chráněné druhy rostlin a živočichů neuvedené v SEA. Není dostatečná ochrana mokřadů (v UO bez ochranného pásma). V SEA je nedostatečně zjištěn rozsah mimolesní zeleně a je stanovena jeho nedostatečná ochrana. Provedeno vadné vyhodnocení vlivu na klima ze strany výstavby a provozu VTE. Návrh je v rozporu se zákonem č. 114/1992 Sb., o ochraně přírody a krajiny, s § 45i téhož zákona a s dohodou EUROBATS. Návrh řešení: Požaduji vyhotovení celoročního ornitologického a chiropterologického průzkumu v rozsahu odpovídajícím metodikám Agentury ochrany přírody a krajiny ČR a doporučením dohody EUROBATS, a to minimálně po dobu jednoho celého biologického cyklu. Současně požaduji doplnění biologického hodnocení o výskyt a migrační trasy zvláště chráněných druhů, zejména orla mořského a čápa černého, včetně vyhodnocení hnízdních, potravních a migračních vazeb v širším území. Dále požaduji úplné posouzení vlivů na EVL Chýnovské jeskyně (CZ0314634) a soustavu Natura 2000, včetně kumulativních vlivů více akceleračních oblastí a vyhodnocení rizik mortality ptáků a netopýrů. Pro případ, že uvedené vlivy na biodiverzitu a zvláště chráněné druhy nebudou spolehlivě vyloučeny, požaduji vypuštění akcelerační oblasti AOV48 – Chrbonín a souvisejícího územního opatření z návrhu Změny č. 2 Územního rozvojového plánu ČR. 20. Nepřiměřené zásahy do krajinného rázu Dokumentace sama připouští, že VTE budou novými dominantami viditelnými na velké vzdálenosti a mohou narušit pohledové vazby na zámek Radenín, hrobku Latourů a kostel sv. Markéty, dále Sudkův Důl s tvrzí, hrad Choustník a hrad Kámen a výrazné horizonty Blaníku a Svidníku. Současně nejsou dostatečně vyhodnoceny dopady na poutní místo Svatá Anna, krajinné oblasti Pacovsko a Táborsko-Soběslavsko ani na pohledové horizonty Josafatského údolí. Návrh je v rozporu s § 12 zákona č. 114/1992 Sb., o ochraně přírody a krajiny. Návrh řešení: Navrhuji doplnění podrobného hodnocení krajinného rázu, dálkových pohledů a kumulativních vizuálních dopadů větrných elektráren v širším území, zejména ve vztahu k zámku Radenín, hrobce Latourů, kostelu sv. Markéty, tvrzi Sudkův Důl, hradu Choustník, hradu Kámen a významným krajinným horizontům Blaníku a Svidníku. Dále navrhuji zpracování realistických vizualizací z obcí, vyhlídkových míst, kulturních památek a pohledových os, včetně vyhodnocení souběhu akceleračních oblastí AOV47–AOV50 a jejich společného vlivu na charakter historické kulturní krajiny. Současně navrhuji doplnění posouzení vlivů na poutní místo Svatá Anna, krajinné oblasti Pacovsko a Táborsko-Soběslavsko a pohledové horizonty Josafatského údolí podle § 12 zákona č. 114/1992 Sb., o ochraně přírody a krajiny. Pro případ, že významné negativní dopady na krajinný ráz a kulturně-historické hodnoty území nebudou spolehlivě vyloučeny, navrhuji vypuštění akcelerační oblasti AOV48 – Chrbonín a souvisejícího územního opatření z návrhu Změny č. 2 Územního rozvojového plánu ČR. 21. Podlimitní AOV Akcelerační oblast AOV48 Chrbonín vykazuje dle podkladů předpokládaný instalovaný výkon pouze cca 45,5 MW, čímž nesplňuje limit „nad 50 MW“ stanovený v odůvodnění Změny č. 2 ÚRP pro vymezování	

Poř.č.	Připomínkové místo	Číslo jednací	Článek	AO	Připomínka	Vyhodnocení
					akceleračních oblastí celostátního významu. Vymezení AOV48 je proto v rozporu s vlastním odůvodněním pořizovatele a postrádá zákonnou i věcnou konzistenci. Návrh řešení: Požaduji vypuštění akcelerační oblasti AOV48 – Chrbonín a souvisejícího územního opatření z návrhu Změny č. 2 Územního rozvojového plánu ČR. 22. Chráněný receptor – Dětský domov Radenín V bezprostřední blízkosti hranice akcelerační oblasti AOV48 – Chrbonín, přibližně ve vzdálenosti 500 m, se nachází Dětský domov Radenín, který představuje chráněný receptor ve smyslu nařízení vlády č. 272/2011 Sb., o ochraně zdraví před nepříznivými účinky hluku a vibrací. Jedná se o zařízení určené pro děti a mladistvé, tedy zvlášť citlivou skupinu obyvatelstva, u níž je nutné posuzovat zdravotní dopady s maximální mírou opatrnosti. Dokumentace SEA neobsahuje konkrétní posouzení vlivů na tento chráněný receptor, zejména z hlediska hluku, infrazvuku, vibrací, amplitudové modulace a stroboskopického efektu (flicker efektu). V navazujících řízeních EIA proto musí být zpracováno plné hodnocení zdravotních rizik (HRA – Health Risk Assessment) a detailní akustické posouzení, které prokáže, že provozem větrných elektráren nedojde k nepříznivému ovlivnění zdraví a kvality života dětí umístěných v zařízení. Návrh řešení: Požaduji vypuštění akcelerační oblasti AOV48 – Chrbonín a souvisejícího územního opatření z návrhu Změny č. 2 Územního rozvojového plánu ČR. **PŘIPOMÍNKY K AKCELERAČNÍ OBLASTI AOV49 – KŘEČ** 23. Nesprávný skutkový stav – vodní zdroje a hydrogeologické poměry Dokumentace SEA nesprávně tvrdí, že se v území nenacházejí ochranná pásma vodních zdrojů, a z toho dovozuje zanedbatelné vlivy na vody. Současně však vůbec nezohledňuje obecní a individuální studny v lokalitách Křeč, Kozmice – Za Petrovým, Černovice – V Padělkách, Vlčeves – Lišky a Svatá Anna, které slouží k zásobování obyvatel pitnou vodou. Dále návrh ignoruje toky, povrchové vody a prameniště v AOV. Nejsou dostatečně stanoveny limity zakládání VTE. Je ignorován vliv výstavby a trvání základů VTE na podzemní vody a místní horninové prostředí. Návrh je v rozporu s § 3 zákona č. 500/2004 Sb., správní řád, a se zákonem č. 254/2001 Sb., vodní zákon. Návrh řešení: Požaduji vypuštění akcelerační oblasti AOV49 – Křeč a souvisejícího územního opatření z návrhu Změny č. 2 Územního rozvojového plánu ČR. 24. Rozpor s ochranou zemědělského půdního fondu (ZPF) Zemědělský půdní fond tvoří přibližně 78 % území AOV49. Dokumentace připouští zábor půd I. třídy ochrany v rozsahu 2,45 ha a II. třídy ochrany v rozsahu 0,27 ha, přesto vliv označuje pouze za „mírně negativní“. Návrh bagatelizuje rozsah výstavby VTE a její dopady, neřeší nebezpečí eroze půd, a nedostatečně hodnotí možnost poškození meliorací včetně nezjištění jejich rozsahu. Návrh je v rozporu se zákonem č. 334/1992 Sb., o ochraně zemědělského půdního fondu, který stanoví zvýšenou ochranu nejbonitnějších půd. Návrh řešení: Požaduji vypuštění akcelerační oblasti AOV49 – Křeč a souvisejícího územního opatření z návrhu Změny č. 2 Územního rozvojového plánu ČR. 25. Rozpor s ochranou lesa (PUPFL) Pozemky určené k plnění funkcí lesa (PUPFL) tvoří přibližně 22 % území AOV49. Dokumentace značně podceňuje, resp. ignoruje a nehodnotí rozsah zásahů spojených s výstavbou VTE a to přístupových komunikací, manipulačních ploch a související nutnou likvidaci a fragmentaci lesních porostů a jejich vliv na migrační prostupnost živočichů. Návrh je v rozporu se zákonem č. 289/1995 Sb., lesní zákon, a neprokazuje existenci převažujícího veřejného zájmu. Návrh řešení: Požaduji vypuštění akcelerační oblasti AOV49 – Křeč a souvisejícího územního opatření z návrhu Změny č. 2 Územního rozvojového plánu ČR. 26. Nedostatečná ochrana přírody a biodiverzity SEA sama uvádí výskyt citlivých druhů ptáků a netopýrů, například krkavce velkého, motáka pochopa, čápa černého či netopýra rezavého. Biologické hodnocení neobsahuje vliv na hnízdiště orla mořského ve Mlýnech. Nebyly však dostatečně vyhodnoceny migrační trasy ani vazby na EVL Chýnovská jeskyně (CZ0314634) v rámci Natura 2000. V blízkém okolí AOV se nachází řada chráněných oblastí, které dokumentace nezmiňuje, dále cenných mokřadů a pramenišť. Územím prochází migrační koridory zvláště chráněných druhů velkých savců a lokální biokoridory a biocentra, viz územní plán obce. Dokumentace zcela podceňuje dopady výstavby na tuto skutečnost. SEA a UO stanoví zcela nedostatečná opatření na ochranu netopýrů a ptáků. Výstavba všech UO připouštěných VTE povede k naprosté devastaci celého	

Poř.č.	Připomínkové místo	Číslo jednací	Článek	AO	Připomínka	Vyhodnocení
					území ohledně dopravy obrovských dílů stavby, betonu, vybudování dostatečných přístupových komunikací. V oblasti nebyl vyhotoven ornitologický výzkum. Zásadním způsobem budou narušeny migrační koridory velkých savců a lokální biokoridory a biocentra. Vyskytují se chráněné druhy rostlin a živočichů neuvedené v SEA. Není dostatečná ochrana mokřadů (v UO bez ochranného pásma). V SEA je nedostatečně zjištěn rozsah mimolesní zeleně a je stanovena jeho nedostatečná ochrana. Provedeno vadné vyhodnocení vlivu na klima ze strany výstavby a provozu VTE. Návrh je v rozporu se zákonem č. 114/1992 Sb., o ochraně přírody a krajiny, s § 45i téhož zákona a s dohodou EUROBATS. Návrh řešení: Požaduji vyhotovení celoročního ornitologického a chiropterologického průzkumu v rozsahu odpovídajícím metodikám Agentury ochrany přírody a krajiny ČR a doporučením dohody EUROBATS, a to minimálně po dobu jednoho celého biologického cyklu. Současně požaduji doplnění biologického hodnocení o výskyt a migrační trasy zvláště chráněných druhů, zejména orla mořského a čápa černého, včetně vyhodnocení hnízdních, potravních a migračních vazeb v širším území. Dále požaduji úplné posouzení vlivů na EVL Chýnovské jeskyně (CZ0314634) a soustavu Natura 2000, včetně kumulativních vlivů více akceleračních oblastí a vyhodnocení rizik mortality ptáků a netopýrů. Pro případ, že uvedené vlivy na biodiverzitu a zvláště chráněné druhy nebudou spolehlivě vyloučeny, požaduji vypuštění akcelerační oblasti AOV49 – Křeč a souvisejícího územního opatření z návrhu Změny č. 2 Územního rozvojového plánu ČR. 27. Nepřiměřené zásahy do krajinného rázu Dokumentace sama připouští, že VTE budou novými dominantami viditelnými na velké vzdálenosti a mohou narušit pohledové osy na kostel sv. Jakuba Většího ve Křeči, hrad Choustník či historickou krajinu Sudkova Dolu. Současně nejsou dostatečně vyhodnoceny dopady na poutní místo Svatá Anna ani na tzv. Černovické vyhlídky. Obec Křeč je obklíčena z více stran v odstupové vzdálenosti 500 m. Dokumentace nehodnotí kumulovaný vliv všech 4 AOV47-50, chybí vizualizace dálkových pohledů a konkrétní hodnocení dopadů na kulturní a duchovní hodnoty území. Omezení výšky VTE na 250m a prezentace tohoto omezení jako zmírňujícího opatření dle SEA a UO, přičemž právě tato výška je základní příčinou zničení místního krajinného rázu, je absurdní. Návrh je v rozporu s § 12 zákona č. 114/1992 Sb., o ochraně přírody a krajiny. Návrh řešení: Požaduji doplnění podrobného hodnocení krajinného rázu, dálkových pohledů a kumulativních vizuálních dopadů větrných elektráren v širším území, zejména ve vztahu ke kostelu sv. Jakuba Většího ve Křeči, hradu Choustník, historické krajině Sudkova Dolu, poutnímu místu Svatá Anna a tzv. Černovickým vyhlídkám. Současně požaduji zpracování realistických vizualizací z obcí, významných vyhlídkových míst, kulturních památek a krajinných horizontů, včetně vyhodnocení souběhu akceleračních oblastí AOV47–AOV50 a jejich společného vlivu na charakter historické kulturní krajiny. Dále požaduji doplnění posouzení vlivů na pohledové osy, krajinné dominanty a dálkové horizonty podle § 12 zákona č. 114/1992 Sb., o ochraně přírody a krajiny. Pro případ, že významné negativní dopady na krajinný ráz a kulturně-historické hodnoty území nebudou spolehlivě vyloučeny, požaduji vypuštění akcelerační oblasti AOV49 – Křeč a souvisejícího územního opatření z návrhu Změny č. 2 Územního rozvojového plánu ČR. **PŘIPOMÍNKY K AKCELERAČNÍ OBLASTI AOV50 – OBRATAŇ** 28. Nesprávný skutkový stav – vodní zdroje a hydrogeologické poměry Dokumentace SEA nesprávně uvádí, že se v území nenacházejí ochranná pásma vodních zdrojů, přestože v území existují ochranná pásma evidenčních čísel 00200410 – Obrataň podzemní zdroj a 00206610 – Obrataň podzemní zdroj. Současně nejsou zohledněny studny obce Pořín v lokalitě Pinach ani závislost obyvatel okolních obcí na individuálních studních. Dále návrh ignoruje toky, povrchové vody a prameniště v AOV. Nejsou dostatečně stanoveny limity zakládání VTE. Je ignorován vliv výstavby a trvání základů VTE na podzemní vody a místní horninové prostředí. Návrh je v rozporu s § 3 zákona č. 500/2004 Sb., správní řád, a se zákonem č. 254/2001 Sb., vodní zákon. Návrh řešení: Požaduji vypuštění akcelerační oblasti AOV50 – Obrataň a souvisejícího územního opatření z návrhu Změny č. 2 Územního rozvojového plánu ČR. 29. Rozpor s ochranou zemědělského půdního fondu (ZPF) Zemědělský půdní fond tvoří přibližně 63,43 % území AOV50. Dokumentace připouští zábor půd I. třídy ochrany v rozsahu 1,38 ha a II. třídy ochrany v rozsahu 0,07 ha, přesto vliv označuje pouze za „mírně negativní“. Návrh bagatelizuje rozsah výstavby VTE a její dopady, neřeší nebezpečí eroze půd, a	

Poř.č.	Připomínkové místo	Číslo jednací	Článek	AO	Připomínka	Vyhodnocení
					nedostatečně hodnotí možnost poškození meliorací včetně nezjištění jejich rozsahu. Návrh je v rozporu se zákonem č. 334/1992 Sb., o ochraně zemědělského půdního fondu, který stanoví zvýšenou ochranu nejbonitnějších půd. Návrh řešení: Požaduji vypuštění akcelerační oblasti AOV50 – Obrataň a souvisejícího územního opatření z návrhu Změny č. 2 Územního rozvojového plánu ČR. 30. Rozpor s ochranou lesa (PUPFL) Pozemky určené k plnění funkcí lesa (PUPFL) tvoří přibližně 35,29 % území AOV50. Dokumentace značně podceňuje, resp. ignoruje a nehodnotí rozsah zásahů spojených s výstavbou VTE a to přístupových komunikací, manipulačních ploch a související nutnou likvidaci a fragmentaci lesních porostů a jejich vliv na migrační prostupnost živočichů. Návrh je v rozporu se zákonem č. 289/1995 Sb., lesní zákon, a neprokazuje existenci převažujícího veřejného zájmu. Návrh řešení: Požaduji vypuštění akcelerační oblasti AOV50 – Obrataň a souvisejícího územního opatření z návrhu Změny č. 2 Územního rozvojového plánu ČR. 31. Nedostatečná ochrana přírody a biodiverzity SEA sama uvádí výskyt citlivých druhů ptáků a netopýrů, například luňáka červeného, motáka pilicha, krkavce velkého a netopýra rezavého. Nebyly však dostatečně vyhodnoceny migrační trasy, nadregionální biokoridor Čunkovský potok – Pařezitý, Roštejn ani vazby na EVL Chýnovská jeskyně (CZ0314634) v rámci Natura 2000. V blízkém okolí AOV se nachází řada chráněných oblastí, které dokumentace nezmiňuje, dále cenných mokřadů a pramenišť. Územím prochází migrační koridory zvláště chráněných druhů velkých savců a lokální biokoridory a biocentra, viz územní plán obce. Dokumentace zcela podceňuje dopady výstavby na tuto skutečnost. SEA a UO stanoví zcela nedostatečná opatření na ochranu netopýrů a ptáků. Výstavba všech UO připouštěných VTE povede k naprosté devastaci celého území ohledně dopravy obrovských dílů stavby, betonu, vybudování dostatečných přístupových komunikací. V oblasti nebyl vyhotoven ornitologický výzkum. Zásadním způsobem budou narušeny migrační koridory velkých savců a lokální biokoridory a biocentra. Vyskytují se chráněné druhy rostlin a živočichů neuvedené v SEA. Není dostatečná ochrana mokřadů (v UO bez ochranného pásma). V SEA je nedostatečně zjištěn rozsah mimolesní zeleně a je stanovena jeho nedostatečná ochrana. Provedeno vadné vyhodnocení vlivu na klima ze strany výstavby a provozu. Návrh je v rozporu se zákonem č. 114/1992 Sb., o ochraně přírody a krajiny, s § 45i téhož zákona a s dohodou EUROBATS. Návrh řešení: Navrhuji vyhotovení celoročního ornitologického a chiropterologického průzkumu v rozsahu odpovídajícím metodikám Agentury ochrany přírody a krajiny ČR a doporučením dohody EUROBATS, a to minimálně po dobu jednoho celého biologického cyklu. Dále navrhuji doplnění biologického hodnocení o podrobné vyhodnocení migračních tras ptáků a netopýrů, včetně posouzení funkčnosti nadregionálního biokoridoru Čunkovský potok – Pařezitý – Roštejn a kumulativních vlivů více akceleračních oblastí v širším území. Současně navrhuji úplné posouzení vlivů na EVL Chýnovská jeskyně (CZ0314634) a soustavu Natura 2000 podle § 45i zákona č. 114/1992 Sb., o ochraně přírody a krajiny, včetně vyhodnocení rizik mortality ptáků a netopýrů. Pro případ, že významné negativní vlivy na biodiverzitu, migrační prostupnost krajiny a zvláště chráněné druhy nebudou spolehlivě vyloučeny, navrhuji vypuštění akcelerační oblasti AOV50 – Obrataň a souvisejícího územního opatření z návrhu Změny č. 2 Územního rozvojového plánu ČR. 32. Nepřiměřené zásahy do krajinného rázu Dokumentace sama připouští, že VTE budou novými dominantami viditelnými na velké vzdálenosti a mohou narušit pohledové vazby na hrad Kámen, hrad Choustník, hrad Šelmberk a tvrz Sudkův Důl. Současně nejsou dostatečně vyhodnoceny dopady na krajinné oblasti Pacovsko a Táborsko-Soběslavsko ani na pohledové horizonty Josafatského údolí. Dokumentace nehodnotí kumulovaný vliv všech 4 AOV47-50, chybí vizualizace dálkových pohledů a konkrétní hodnocení dopadů na kulturní a duchovní hodnoty území. Omezení výšky VTE na 250m a prezentace tohoto omezení jako zmírňujícího opatření dle SEA a UO, přičemž právě tato výška je základní příčinou zničení místního krajinného rázu, je absurdní. Návrh je v rozporu s § 12 zákona č. 114/1992 Sb., o ochraně přírody a krajiny. Návrh řešení: Navrhuji doplnění podrobného hodnocení krajinného rázu, dálkových pohledů a kumulativních vizuálních dopadů větrných elektráren v širším území, zejména ve vztahu k hradu Kámen, hradu Choustník, hradu Šelmberk, tvrzi Sudkův Důl a významným krajinným horizontům Josafatského údolí. Dále navrhuji zpracování realistických vizualizací z obcí, vyhlídkových míst, kulturních památek a pohledových os, včetně vyhodnocení souběhu akceleračních oblastí AOV47–AOV50 a jejich společného vlivu na charakter historické kulturní krajiny. Současně navrhuji doplnění posouzení vlivů na krajinné oblasti Pacovsko a Táborsko-Soběslavsko podle §	

Poř.č.	Připomínkové místo	Číslo jednací	Článek	AO	Připomínka	Vyhodnocení
					12 zákona č. 114/1992 Sb., o ochraně přírody a krajiny, včetně vyhodnocení dopadů na dálkové pohledy a krajinné dominanty. Pro případ, že významné negativní dopady na krajinný ráz a kulturně-historické hodnoty území nebudou spolehlivě vyloučeny, navrhuji vypuštění akcelerační oblasti AOV50 – Obrataň a souvisejícího územního opatření z návrhu Změny č. 2 Územního rozvojového plánu ČR. **PŘIPOMÍNKY K AKCELERAČNÍM OBLASTEM AOV47 + AOV48 + AOV49 + AOV50** 33–36. Absence kumulativních a synergických vlivů Dokumentace nehodnotí souběžné působení akceleračních oblastí AOV47, AOV48, AOV49 a AOV50, přestože společně vytvářejí souvislý pás větrných elektráren v krajině. Chybí vyhodnocení souběhu hluku, světelného znečištění, překážkového leteckého značení, fragmentace (devastace) lesů a krajiny a souběhu s koridorem vedení V406/407 Kočín–Mírovka. Návrh je v rozporu se zák. č. 100/2001 Sb., o posuzování vlivů na životní prostředí (zejména s § 10g), a se směrnicí 2001/42/ES. Dále chybí vyhodnocení zablokování územního rozvoje obcí a jejich obklíčení plánovanou výstavbou. Návrh řešení: Požaduji doplnění plného kumulativního a synergického posouzení všech akceleračních oblastí AOV47–AOV50 včetně souběhu s koridorem V406/407 Kočín–Mírovka, případně vypuštění všech akceleračních oblastí AOV47–AOV50 a souvisejících územních opatření z návrhu Změny č. 2 Územního rozvojového plánu ČR. 37–40. Rizika pro bezpečnost, letectví a IZS V území se nachází jev ÚAP 119 – Zájmové území Ministerstva obrany, který podmiňuje umisťování vysokých staveb dalším posouzením. UO neobsahuje vyhodnocení vlivu na letecký provoz. Dokumentace současně nehodnotí dopady souvislého pásu VTE na zásahy vrtulníků integrovaného záchranného systému v lesním území. Nalézá se zde pásmo nízkého přeletu TSA 27 a to v bezprostřední blízkosti, v k.ú. Chválkov u KnL. dokonce v přímém dotyku. Postup je v rozporu se zákonem č. 49/1997 Sb., o civilním letectví, a se zákonem č. 239/2000 Sb., o integrovaném záchranném systému. Návrh řešení: Požaduji doplnění odborného posouzení vlivů akcelerační oblasti na bezpečnost leteckého provozu, obranu státu a fungování integrovaného záchranného systému, zejména s ohledem na jev ÚAP 119 – Zájmové území Ministerstva obrany. Dále navrhuji vyhodnocení dopadů souvislého pásu větrných elektráren na zásahy vrtulníků integrovaného záchranného systému, letecké hašení lesních požárů, zdravotnickou záchrannou službu a další složky IZS v lesním území. Současně navrhuji doplnění závazných stanovisek Ministerstva obrany, Úřadu pro civilní letectví, Řízení letového provozu ČR a složek IZS k umístění větrných elektráren v dotčeném území. Pro případ, že uvedené vlivy nebudou spolehlivě vyloučeny, požaduji vypuštění všech akceleračních oblastí AOV47–AOV50 a souvisejících územních opatření z návrhu Změny č. 2 Územního rozvojového plánu ČR. 41–44. Nesouhlas obcí a veřejnosti Dotčené obce přijaly nesouhlasná usnesení s vymezením akceleračních oblastí. Současně proběhlo referendum ve městě Černovice, které vyjádřilo nesouhlas občanů s výstavbou VTE. V obci Radenín byla podána petice proti vymezení AOV podepsaná 251 občany. Současně byla podána petice na Jihočeský kraj a Kraj Vysočinu za všechny čtyři akcelerační oblasti AOV47–AOV50 s přibližně 3.500 podpisy, což potvrzuje zásadní nesouhlas veřejnosti i samospráv, lze shrnout, že minimálně 2/3 trvale hlášených obyvatel celé oblasti jsou proti zřízení AOV47 plus uživatelé a vlastníci nemovitostí v území. Tvorba návrhu proběhla bez účasti obcí a veřejnosti, lhůta poskytnutá k připomínkám je zcela neadekvátní. Návrh je tak v rozporu s principem samosprávy a požadavky Aarhuské úmluvy. Návrh řešení: Požaduji respektování principu samosprávy a vypuštění akceleračních oblastí AOV47–AOV50 a souvisejících územních opatření z návrhu Změny č. 2 Územního rozvojového plánu ČR. **PŘIPOMÍNKY K AKCELERAČNÍM OBLASTEM AOV24 + AOV47 + AOV48 + AOV49 + AOV50** 45–49. Nepřezkoumatelnost návrhu Návrh pracuje pouze s modelovým předpokladem umístění větrných elektráren bez konkrétního rozmístění staveb a související infrastruktury. Bez znalosti konkrétní polohy nelze objektivně vyhodnotit hluk, dopady na veřejné zdraví, krajinný ráz ani dopady na obyvatele. Vyhodnocení vlivu SEA je proto naprosto formální. Návrh je proto nepřezkoumatelný podle § 172 zákona č. 500/2004 Sb., správní řád. Návrh řešení: Požaduji	

Poř.č.	Připomínkové místo	Číslo jednací	Článek	AO	Připomínka	Vyhodnocení
					doplnění variant a modelů rozmístění větrných elektráren, přístupových komunikací a související infrastruktury, případně vypuštění všech akceleračních oblastí AOV24 + AOV47 + AOV48 + AOV49 + AOV50 a souvisejících územních opatření z návrhu Změny č. 2 Územního rozvojového plánu ČR. 50–54. Nepřípustné odkládání posouzení vlivů Klíčové vlivy na veřejné zdraví, hluk, vibrace, flicker efekt, ptáky a netopýry nejsou posouzeny nyní, ale až v budoucích navazujících řízeních nebo v monitoringu po realizaci záměru. Tím dochází k přenesení podstatných otázek mimo fázi SEA, kdy již nebude možné ovlivnit samotné vymezení území. Postup je v rozporu se zásadou prevence a se zákonem č. 100/2001 Sb. Návrh řešení: Požaduji doplnění posouzení vlivů již ve fázi SEA, zejména v oblasti veřejného zdraví, hluku, flicker efektu a vlivů na biodiverzitu. Případně vypuštění všech akceleračních oblastí AOV24 + AOV47 + AOV48 + AOV49 + AOV50 a souvisejících územních opatření z návrhu Změny č. 2 Územního rozvojového plánu ČR. 55–59. Nedostatečné posouzení vlivů na veřejné zdraví Dokumentace neobsahuje konkrétní akustickou studii ani posouzení infrazvuku, amplitudové modulace a stroboskopického efektu. Současně připouští obytnou nebo rekreační zástavbu ve vzdálenostech okolo 500 m od hranic AOV, přičemž ve velmi mnoha případech se zejména obytné nebo rekreační objekty nacházejí přímo na hranici akceleračních oblastí nebo ve vzdálenostech kratších než 500 m. Dokumentace současně nehodnotí kumulativní zdravotní dopady souběhu více akceleračních oblastí AOV47–AOV50 na obyvatele dotčených obcí. Návrh je v rozporu se zákonem č. 258/2000 Sb., o ochraně veřejného zdraví, a s nařízením vlády č. 272/2011 Sb. Návrh řešení: Požaduji zpracování plného hodnocení zdravotních rizik (HRA), detailní akustické studie a posouzení infrazvuku, vibrací, amplitudové modulace a flicker efektu. Současně požaduji stanovení minimální odstupové vzdálenosti větrných elektráren od zastavitelného území, obytné a rekreační zástavby v rozsahu nejméně šestinásobku celkové výšky větrné elektrárny (6× výška VTE), nejméně však vždy 1km, a to s ohledem na princip předběžné opatrnosti a ochranu veřejného zdraví. Pro případ, že uvedená odstupová vzdálenost nebude stanovena, požaduji vypuštění všech akceleračních oblastí AOV24 + AOV47 + AOV48 + AOV49 + AOV50 a souvisejících územních opatření z návrhu Změny č. 2 Územního rozvojového plánu ČR. 60–64. Nedostatečné odůvodnění výběru lokality Dokumentace vůbec nevysvětluje, proč byla zvolena právě krajina s velmi vysokým podílem lesa, kvalitní zemědělské půdy a kulturních, přírodních a zejména krajinných hodnot a vůbec dané území, co bylo (objektivně a konkrétně specifikováno) vlastně podkladem a důvodem pro volbu dané lokality. Současně nejsou porovnány méně konfliktní varianty ani brownfieldy, přestože samotný ÚRP ČR deklaruje preferenci narušených území. Postup je v rozporu s principem minimalizace dopadů a s § 172 správního řádu. Návrh řešení: Požaduji vypuštění všech akceleračních oblastí AOV24 + AOV47 + AOV48 + AOV49 + AOV50 a souvisejících územních opatření z návrhu Změny č. 2 Územního rozvojového plánu ČR. 65–69. Dopady na majetek a infrastrukturu SEA nesprávně hodnotí vlivy na hmotné statky jako nulové, přestože lze očekávat zatížení místních komunikací, pokles hodnoty nemovitostí a zásahy do obecní infrastruktury. Pozemky a budovy v okolí VTE budou zcela znehodnoceny, když hlavní devizou jejich tržní hodnoty je právě zdejší naprostý klid a zachovalá krajina. V území se nachází i vodohospodářská infrastruktura, včetně vodojemů a vrtů, jejichž ochrana nebyla posouzena. Dokumentace ignoruje FVE (např. v části obce Mnich Chválkov v bezprostřední blízkosti hranice AOV47). Místní a krajské komunikace nejsou uzpůsobeny na nezbytný rozsah plánované výstavby. Dochází tak k nepřiměřenému zásahu do vlastnických práv podle čl. 11 Listiny základních práv a svobod. Návrh řešení: Navrhuji doplnění podrobného posouzení dopadů větrných elektráren na hmotné statky, místní komunikace, technickou a vodohospodářskou infrastrukturu, včetně vodojemů, vodovodních řadů a dalších zařízení sloužících k zásobování obyvatel pitnou vodou. Dále navrhuji vyhodnocení dopadů přepravy nadrozměrných komponent na stav silnic nižších tříd, mostů a obecních komunikací, včetně návrhu konkrétních opatření k ochraně infrastruktury a majetku obcí. Současně navrhuji doplnění posouzení vlivů na hodnotu nemovitostí, kvalitu bydlení a výkon vlastnických práv obyvatel dotčeného území podle čl. 11 Listiny základních práv a svobod. Pro případ, že významné negativní dopady na majetek, infrastrukturu a vlastnická práva nebudou spolehlivě vyloučeny, navrhuji vypuštění všech akceleračních oblastí AOV24 + AOV47 + AOV48 + AOV49 + AOV50 a souvisejících územních opatření z návrhu Změny č. 2 Územního rozvojového plánu ČR.	

Poř.č.	Připomínkové místo	Číslo jednací	Článek	AO	Připomínka	Vyhodnocení
					70–74. Rozpor s principem minimalizace dopadů a veřejným zájmem, rozpor s ústavním pořádkem Akcelerační oblasti mají být podle odůvodnění ÚRP ČR vymezovány v územích s nízkým konfliktním potenciálem. AOV24 + AOV47 + AOV48 + AOV49 + AOV50 vykazují vysoce konfliktní střety s ochranou vod, lesa, ZPF, biodiverzity, krajinného rázu i veřejného zdraví. Návrh proto neprokazuje proporcionalitu zásahu ani převahu veřejného zájmu nad negativními dopady. Nadto veřejný zájem na stavbě VTE a navíc takovýmto způsobem není nikde výslovně definován. AOV a UO neodůvodněně zvýhodňují jednu skupinu subjektů před jinými konkrétně investory VTE před občany a obyvateli zasažených obcí a vlastníky nemovitostí, což je v rozporu zejména s čl. 3 odst.1, čl. 4 odst. 3,4, čl. 7, čl. 8, čl. 101 odst.1. Ústavy ČR. Návrh řešení: Požaduji doplnění řádného vyhodnocení proporcionality zásahu do území a prokázání převahy veřejného zájmu nad negativními dopady na životní prostředí, krajinu, veřejné zdraví a majetková práva obyvatel. Současně požaduji doplnění variantního posouzení méně konfliktních lokalit, včetně brownfieldů a území s nižším střetem s ochranou vod, lesa, zemědělského půdního fondu, biodiverzity a krajinného rázu. Dále požaduji přepracování návrhu tak, aby akcelerační oblasti byly vymezovány pouze v územích s prokazatelně nízkým konfliktním potenciálem v souladu s odůvodněním ÚRP ČR a principem minimalizace dopadů. Pro případ, že proporcionalita zásahu a převaha veřejného zájmu nebudou spolehlivě prokázány, požaduji vypuštění všech akceleračních oblastí AOV24 + AOV47 + AOV48 + AOV49 + AOV50 a souvisejících územních opatření z návrhu Změny č. 2 Územního rozvojového plánu ČR. 75–79. Nedostatečnost zmírňujících opatření Stanovená opatření jsou převážně obecná, formální a deklaratorní, například omezení výšky VTE na 200 nebo 250 m, a zejména odporující zjištěním v rámci SEA. Dokumentace neobsahuje konkrétní opatření pro ochranu obyvatelstva před hlukem, dalšími výše uvedenými fyzikálními jevy, světelným znečištěním nebo pro zachování migrační prostupnosti krajiny. Závěr o dostatečnosti opatření je proto nepodložený a v rozporu se zákonem č. 100/2001 Sb. Návrh řešení: Navrhuji doplnění konkrétních a závazných zmírňujících opatření pro ochranu obyvatelstva před hlukem, infrazvukem, amplitudovou modulací, vibracemi, stroboskopickým efektem a světelným znečištěním. Dále navrhuji doplnění opatření pro zachování migrační prostupnosti krajiny, ochranu ptáků a netopýrů a omezení kumulativních dopadů více akceleračních oblastí v širším území. Současně navrhuji stanovení jasných podmínek pro monitoring, kontrolu a vyhodnocování dopadů nezávislými odbornými institucemi, nikoliv pouze provozovateli větrných elektráren. Dále navrhuji stanovení minimální odstupové vzdálenosti větrných elektráren od obytné a rekreační zástavby v rozsahu nejméně šestinásobku celkové výšky větrné elektrárny (6× výška VTE), nejméně však vždy 1km. Pro případ, že účinná a konkrétní zmírňující opatření nebudou doplněna a jejich funkčnost spolehlivě prokázána, navrhuji vypuštění všech akceleračních oblastí AOV24 + AOV47 + AOV48 + AOV49 + AOV50 a souvisejících územních opatření z návrhu Změny č. 2 Územního rozvojového plánu ČR. 80–84. Vnitřní rozpory a nedostatečný monitoring SEA současně tvrdí, že kumulativní vlivy nebyly zjištěny, ale zároveň připouští jejich existenci při souběhu více AOV. Monitoring je nepřípustně navržen až po realizaci záměru a převážně v režii provozovatelů. Dokumentace je proto vnitřně rozporná a nepřezkoumatelná. Návrh řešení: Navrhuji doplnění nezávislého a transparentního systému monitoringu, který bude prováděn již před realizací záměru a následně i v průběhu provozu větrných elektráren. Dále navrhuji, aby monitoring nebyl zajišťován pouze provozovateli větrných elektráren, ale také nezávislými odbornými institucemi a orgány ochrany přírody, veřejného zdraví a životního prostředí. Současně navrhuji doplnění konkrétních metodik, rozsahu a kontrolních mechanismů monitoringu hluku, infrazvuku, mortality ptáků a netopýrů, migračních tras, krajinného rázu a kumulativních vlivů. Pro případ, že nebude zajištěn nezávislý, odborný a přezkoumatelný monitoring vlivů záměru, navrhuji vypuštění všech akceleračních oblastí AOV24 + AOV47 + AOV48 + AOV49 + AOV50 a souvisejících územních opatření z návrhu Změny č. 2 Územního rozvojového plánu ČR. 85–89. Absence variantního řešení Dokumentace neposuzuje alternativní lokality ani modely a varianty rozmístění, počtu či výšky VTE. Není prokázáno, že navržená varianta představuje řešení s nejmenšími dopady na životní prostředí a obyvatele. Není ani tvrzen a prokazován veřejný zájem zřízení AOV. Postup je v rozporu se směrnicí 2001/42/ES a zákonem č. 100/2001 Sb. Návrh řešení: Navrhuji doplnění variantního posouzení akcelerační oblasti, včetně alternativních lokalit, jiného rozmístění větrných elektráren, nižšího počtu staveb a variant s menší výškou větrných elektráren. Dále navrhuji vyhodnocení méně konfliktních řešení, zejména využití brownfieldů,	

Poř.č.	Připomínkové místo	Číslo jednací	Článek	AO	Připomínka	Vyhodnocení
					narušených území a lokalit s nižším střetem s ochranou přírody, krajinného rázu, veřejného zdraví a obytné zástavby. Současně navrhuji doplnění srovnávací analýzy jednotlivých variant z hlediska dopadů na životní prostředí, veřejné zdraví, biodiverzitu, krajinný ráz a majetková práva obyvatel. Pro případ, že nebude prokázáno, že navržená varianta představuje řešení s nejmenšími dopady na životní prostředí a obyvatele, navrhuji vypuštění všech akceleračních oblastí AOV24 + AOV47 + AOV48 + AOV49 + AOV50 a souvisejících územních opatření z návrhu Změny č. 2 Územního rozvojového plánu ČR. 90–94. Nepřiměřenost zásahu do území Navržené řešení představuje brutální zásah do charakteru krajiny, kvality života obyvatel i majetkových práv a narušení jejich legitimního očekávání, že tyto hodnoty budou zachovány. Nebylo prokázáno (dokumentace se tím ani nezabývá), že negativní dopady nelze dosáhnout jiným, méně konfliktním řešením. Návrh tak nesplňuje princip proporcionality vyžadovaný správním právem i judikaturou správních soudů. Návrh řešení: Navrhuji doplnění řádného posouzení proporcionality zásahu do území, včetně vyhodnocení dopadů na krajinný ráz, kvalitu života obyvatel, veřejné zdraví, majetková práva a charakter venkovského prostředí. Dále navrhuji prokázání, že sledovaného veřejného zájmu nelze dosáhnout jiným, méně konfliktním řešením s nižšími dopady na obyvatele a životní prostředí. Současně navrhuji doplnění variantního řešení a vyhodnocení méně zatěžujících alternativ v souladu s principem proporcionality a minimalizace zásahů do práv obyvatel. Pro případ, že proporcionalita zásahu a nezbytnost navrženého řešení nebudou spolehlivě prokázány, navrhuji vypuštění všech akceleračních oblastí AOV24 + AOV47 + AOV48 + AOV49 + AOV50 a souvisejících územních opatření z návrhu Změny č. 2 Územního rozvojového plánu ČR. 95–99. Riziko lesních požárů a omezení možností hašení AOV24 + AOV47 + AOV48 + AOV49 + AOV50 se z významné části nacházejí v lesních porostech nebo v jejich bezprostřední blízkosti. Dokumentace SEA však vůbec nehodnotí rizika vzniku a šíření lesních požárů ani dopady souvislého pásu větrných elektráren na možnosti zásahu jednotek požární ochrany a integrovaného záchranného systému. Dokumentace současně nehodnotí kumulativní dopad souvislého pásu cca 88 větrných elektráren v AOV47–AOV50 na krizové řízení a požární bezpečnost krajiny. V podmínkách probíhající klimatické změny a narůstajícího rizika sucha představuje rozsáhlá industrializace lesních hřebenů významné zvýšení požárního rizika v území. Návrh je v rozporu se zásadou prevence podle § 2900 občanského zákoníku, s požadavky zákona č. 133/1985 Sb., o požární ochraně, a s požadavkem řádného vyhodnocení rizik podle zákona č. 100/2001 Sb., o posuzování vlivů na životní prostředí. Návrh řešení: Požaduji doplnění podrobného posouzení požárních rizik, možností zásahu HZS a dopadů souvislého pásu větrných elektráren na letecké hašení lesních požárů, krizové řízení a evakuaci obyvatel. Současně požaduji stanovisko HZS a odborné vyhodnocení dostupnosti území pro zásahovou techniku v podmínkách rozsáhlých lesních požárů. Pro případ, že uvedená rizika nebudou spolehlivě vyloučena, požaduji vypuštění akceleračních oblastí AOV24 + AOV47 + AOV48 + AOV49 + AOV50 a souvisejících územních opatření z návrhu Změny č. 2 Územního rozvojového plánu ČR. 100. Procesní vada – neúplné zveřejnění koordinačního výkresu Proces zveřejnění návrhu Změny č. 2 ÚRP vykazuje vady, neboť koordinační výkres nebyl zveřejněn v úplné podobě a chybí zde údaje k identifikaci katastrálních parcel k přesnému určení hranice AOV. Ve zveřejněné dokumentaci absentovaly záměry FVE, přestože představují významnou součást navrhovaného využití území a mají zásadní význam pro posouzení kumulativních a synergických vlivů. Veřejnosti tak nebyla umožněna řádná orientace v návrhu ani efektivní uplatnění připomínek, čímž mohlo dojít ke zkrácení procesních práv veřejnosti. Návrh řešení: Požadujeme vypořádání této procesní vady v souladu se zásadou ochrany práv veřejnosti a transparentnosti procesu pořizování opatření obecné povahy.	
5270.	Hrnčál Aleš, DiS.	MMR-41361-2026-81	99czj, 99czk	AOV56, AOV57	Věc: **I. PŘIPOMÍNKA K NÁVRHU ZMĚNY Č. 2 ÚZEMNÍHO ROZVOJOVÉHO PLÁNU ČR (§ 97 zák. č. 283/2021 Sb., stavební zákon)** **II. PŘIPOMÍNKY K VYHODNOCENÍ VLIVŮ NÁVRHU ZMĚNY Č. 2 ÚZEMNÍHO ROZVOJOVÉHO PLÁNU NA UDRŽITELNÝ ROZVOJ ÚZEMÍ**	**Akceptováno částečně.** Akcelerační oblast AOV56 Vrabčiny byla zmenšena. Vymezení akceleračních oblastí proběhlo na základě biologického posouzení konkrétních území podle § 11 odst. 3 resp. 4 ZOZE, jehož výsledky spolu s výsledky vyhodnocení

Poř.č.	Připomínkové místo	Číslo jednací	Článek	AO	Připomínka	Vyhodnocení
					III. PŘIPOMÍNKY K NÁVRHŮM JEDNOTLIVÝCH ÚZEMNÍCH OPATŘENÍ K AKCELERAČNÍM OBLASTEM VYMEZENÝM V NÁVRHU ZMĚNY Č. 2 ÚZEMNÍHO ROZVOJOVÉHO PLÁNU **I. Úvod** Tímto podávám připomínku k návrhu vymezení akcelerační oblasti pro větrné elektrárny (AOV). Na základě níže uvedených důvodů nesouhlasím s návrhem změny č. 2 ÚRP ČR, Vyhodnocení vlivů návrhu Změny č. 2 ÚRP na udržitelný rozvoj území (SEA) a návrhům jednotlivých územních opatření pro akcelerační oblasti (AO) vymezeným v návrhu Změny č. 2 ÚRP. Veškeré níže uvedené připomínky se vztahují současně ke všem výše uvedeným projednávaným částem veřejné vyhlášky. **Vymezení území dotčeného připomínkami:** obec Mlečice [560006], katastrální území Mlečice [697290] kraj Plzeňský Územní opatření k AOV56 a AOV57 a současně na širší území, které může být navrženým řešením přímo či nepřímo ovlivněno. Připomínku podávám jako osoba, která může být dotčena dopady návrhu (z hlediska krajiny, životního prostředí a kvality života). Jedná se o území s významnými krajinnými, přírodními a obytnými hodnotami, které nejsou návrhem dostatečně respektovány. Dopad návrhu na mou osobu spočívá v tom, že uvedenou oblast často navštěvuji a pobývám zde za účelem rekreace. Tato možnost by byla případnou výstavbou větrných elektráren významně znehodnocena nebo přímo znemožněna. S návrhem týkajícím se Územního opatření k AOV56 a AOV57 **nesouhlasím** a požaduji jeho **vyřazení nebo zásadní přepracování**, neboť vykazuje závažné nedostatky z hlediska zákonnosti, ochrany životního prostředí i dopadů na obyvatele v dané oblasti. **II. Zákonnost a nesoulad s právními předpisy ČR** **1) Rozpor se zákonem č. 500/2004 Sb., správní řád** ○ § 3 – nebyl zjištěn stav bez důvodných pochybností ○ § 68 – nedostatečné odůvodnění Návrh **je nepřezkoumatelný**, protože neobsahuje konkrétní podklady pro dané území. **2) Rozpor se zákonem č. 100/2001 Sb. (EIA/SEA),** chybí posouzení: ○ kumulativních vlivů ○ variantního řešení ○ konkrétních dopadů na území Dokumentace SEA **je neúplná a věcně nedostatečná.**	vlivů na životní prostředí (SEA, Příloha č. 5 k odůvodnění Z2 ÚRP) byly zapracovány do návrhu Změny č. 2 ÚRP. Návrh Z2 ÚRP a jeho odůvodnění, návrh souvisejících územních opatření a jejich odůvodnění, i vyhodnocení vlivů na udržitelný rozvoj území (VVURÚ) obsahují náležitosti v souladu s příslušnými právními předpisy, včetně správního řádu, stavebního zákona, zákona č. 249/2025 Sb. (ZOZE), zákona č. 114/1992 Sb. (ZOPK), směrnice o ochraně volně žijících ptáků a směrnice o stanovištích. Ustanovení § 4 odst. 3 ZOZE a čl. 15c směrnice RED III sice upřednostňují brownfieldy a degradované plochy, avšak nevylučují vymezení akcelerační oblasti na jiných pozemcích. Vymezení výhradně na degradovaných plochách nebylo s ohledem na prostorové nároky technologie větrných elektráren proveditelné. Návrh Z2 ÚRP byl projednán s obcemi a veřejností v rámci veřejného projednání. Procesy územního plánování, které byly při pořizování Z2 ÚRP respektovány, jsou dlouhodobě nastaveny stavebním zákonem tak, aby byly v souladu s legislativou EU, včetně Aarhuské úmluvy atd. Do návrhu Změny č. 2 ÚRP byly zapracovány výsledky vyhodnocení vlivů na životní prostředí (SEA, Příloha č. 5 k odůvodnění Z2 ÚRP). Oblasti, u nichž autorizované osoby identifikovaly významné negativní nebo kumulativní vlivy, byly ze Z2 ÚRP vyloučeny (odůvodnění Z2 ÚRP, odst. 32). Zpracování VVURÚ odpovídá obsahem i strukturou požadavkům obsaženým v příloze č. 4 stavebního zákona, včetně posouzení kumulativních a synergických vlivů, vlivů na zdraví a hodnocení nulové varianty (platné znění ÚRP) vůči variantě navrhované (Změna č. 2 ÚRP). Zadání Z2 ÚRP schválené Vládou ČR nepožadovalo jiná variantní řešení. Posouzení vlivů na lokality NATURA 2000 je součástí VVURÚ. Pro všechny akcelerační oblasti jsou současně pořizována územní opatření, která obsahují opatření stanovená na základě biologických posouzení. Tato opatření dále zmírňují negativní vlivy, které nebylo možné vyloučit vymezením akcelerační oblasti. Podmínky v územních opatřeních zahrnují ochranu prvků lokálního ÚSES a všech biokoridorů, ochranu biotopů, ZPF a PUPFL, dále povinnost biologického dozoru, monitoring mortality ptáků a netopýrů, detekční systémy a další podmínky specifické vzhledem ke konkrétní akcelerační oblasti. Při vymezení akceleračních oblastí nelze předjímat konkrétní technické parametry či přesné umístění záměrů OZE. Obavy z negativních vlivů hluku a stroboskopického efektu řeší podmínky stanovené ve všech územních opatřeních pro akcelerační oblasti pro VTE, které ukládají zpracování hlukové studie, studie působení stroboskopického efektu, včetně minimalizace shadow flicker efektu, a také omezují světelné zatížení. V případě, že by

Poř.č.	Připomínkové místo	Číslo jednací	Článek	AO	Připomínka	Vyhodnocení
					<u>3) Rozpor se zákonem č. 114/1992 Sb. (ochrana přírody a krajiny)</u> o ohrožení krajinného rázu (§ 12) o narušení ekologické stability o zásah do biotopů a migračních tras **<u>4) Rozpor se stavebním zákonem</u>** o § 18 a § 19 – ochrana hodnot území o požadavek na udržitelný rozvoj Návrh představuje industrializaci volné krajiny **bez dostatečného odůvodnění**. **<u>III. Nesoulad s právem Evropské unie</u>** **1) Směrnice o ptácích (2009/147/ES) a o stanovištích (92/43/EHS)** o nelze vyloučit negativní vliv na chráněné druhy o chybí dostatečné biologické podklady **Rozpor** s požadavkem vyloučení významného vlivu. **2) Směrnice EIA (2011/92/EU)** o nedostatečné zapojení veřejnosti o nedostatečné vyhodnocení vlivů **3) Směrnice RED III (2023/2413)** nebyla doložena priorita využití: o zastavěných ploch brownfieldů o technicky narušených území Vymezení ve volné krajině je v **rozporu s principem minimalizace dopadů.** **4) Princip předběžné opatrnosti (čl. 191 SFEU)** Politika Unie v oblasti životního prostředí přispívá k sledování následujících cílů: o zachování, ochrana a zlepšování kvality životního prostředí, o ochrana lidského zdraví, o uvážlivé a racionální využívání přírodních zdrojů, **5) Evropská úmluva o krajině (European Landscape Convention), ETS No. 176** o nedostatečná ochrana krajiny jako základní složky životního prostředí o ignorování charakteru území o nedostatečné zapojení veřejnosti do rozhodování o zásazích do krajiny **6) Aarhuská úmluva (Convention on Access to Information, Public Participation in Decision making and Access to Justice in Environmental Matters), 1998** o omezení práva veřejnosti na informace o omezení účasti veřejnosti na rozhodovacích procesech (pouze formální zapojení) o omezení práva veřejnosti na přístup k právní ochraně v záležitostech životního prostředí	záměr nesplňoval zákonné hygienické limity (nařízení vlády č. 272/2011 Sb., o ochraně zdraví před nepříznivými účinky hluku a vibrací) a další požadavky vyplývající z příslušných právních předpisů (např. požární bezpečnost) a současně podmínky v územním opatření, nemůže být povolen. Vymezení akcelerační oblasti v ÚRP nezakládá možnost vyvlastnění ani právo na výstavbu VTE a nevylučuje jiné využití území. Nebylo prokázáno, že by instalace VTE měla významný negativní vliv na cenu nemovitostí či provádění investic. Lokální dopady na cenu nemovitostí konkrétních záměrů nelze posuzovat na koncepční úrovni při vymezování akceleračních oblastí v ÚRP.

Poř.č.	Připomínkové místo	Číslo jednací	Článek	AO	Připomínka	Vyhodnocení
					<u>IV. Nedostatky SEA a podkladů</u> ○ absence terénních biologických průzkumů ○ práce pouze s mapovými podklady (nedostatečné) ○ chybí reálná data o výskytu druhů ○ variantní řešení ○ posouzení vlivu na zdraví Bez těchto podkladů **nelze učinit kvalifikovaný závěr**. Ministerstvo dopravy ve svém vyjádření č. j. MD-22459/2026-940/3 potvrdilo, že v České republice dosud neexistuje samostatná metodika pro posuzování vlivu větrných elektráren na bezpečnost silničního provozu. Tuto oblast označilo za metodickou mezeru a současně připustilo existenci odborně diskutovaných vizuálních a percepčních vlivů (např. vizuální distrakce, stínové efekty, noční překážkové osvětlení). Ministerstvo dopravy rovněž připustilo existenci identifikovatelných bezpečnostních rizik, jako je odlet ledu, havárie či odlet částí stavby. Tyto skutečnosti potvrzují, že podklady návrhu nejsou úplné a neumožňují kvalifikované posouzení bezpečnostních dopadů na dopravu. **<u>V. Narušení krajiny a životního prostředí</u>** Navržené řešení povede k: ○ zásadní změně krajinného rázu ○ narušení horizontů a dálkových pohledů ○ vzniku bariér v krajině ○ narušení ekologické konektivity ○ znehodnocení zemědělské půdy ○ zničení migračních tras živočichů Výška staveb (180 m a vyšší) **znamená nadregionální dopad**. **<u>VI. Dopady na obyvatele</u>** Návrh nedostatečně řeší negativní vliv na: ○ hluk a nízkofrekvenční hluk ○ stroboskopický efekt ○ světelné zatížení ○ kvalitu bydlení ○ hodnotu nemovitostí Tyto **vlivy nejsou řádně vyhodnoceny.** **<u>VII. Kumulativní a systémové dopady</u>** Není řešeno: ○ souběžné působení více projektů ○ celkové zatížení území ○ únosnost krajiny Hrozí **nevratná degradace území.**	

Poř.č.	Připomínkové místo	Číslo jednací	Článek	AO	Připomínka	Vyhodnocení
					<u>VIII. Absence variantního řešení</u> Není doloženo, že byly posuzovány jiné lokality a méně konfliktní varianty, jedná se o porušení základního principu plánování. Nebyla rovněž posouzena tzv. nulová varianta (varianta 0), tedy stav území před realizací záměru, což znemožňuje objektivní hodnocení dopadů. **<u>IX. Vyloučení EIA a nedostatečné posouzení vlivů</u>** Navržené vymezení akceleračních oblastí má zásadní dopad i z hlediska následného povolování záměrů, neboť v těchto oblastech dochází k omezení, resp. vyloučení standardního posuzování vlivů na životní prostředí (EIA). O to vyšší nároky musí být kladeny na kvalitu, úplnost a konkrétnost podkladů a vyhodnocení vlivů na životní prostředí již na úrovni tohoto návrhu, neboť územní opatření dle ZOZE nemůže plnohodnotně nahradit individuální posouzení konkrétních záměrů. Předložený návrh však tyto požadavky nenaplňuje, zejména postrádá dostatečné vyhodnocení konkrétních lokálních dopadů, kumulativních vlivů více záměrů v území a jejich dopadů na krajinný ráz, obytné prostředí a veřejné zdraví. Ministerstvo vnitra – generální ředitelství HZS ČR ve svém oficiálním vyjádření ze dne 6. 2. 2026 potvrdilo, že v České republice dosud neexistuje komplexní právní ani metodická úprava požární bezpečnosti větrných elektráren. Současně uvedlo, že nejsou stanoveny konkrétní minimální odstupové vzdálenosti těchto staveb od lesních porostů či obytné zástavby z hlediska požárního rizika a že zásah jednotek požární ochrany je v případě požáru větrné elektrárny převážně pouze defenzivní. Tato skutečnost dokládá, že stát dosud nemá komplexně řešenou požární bezpečnost těchto staveb, přestože jsou navrhovány ve stále větším rozsahu, často v blízkosti lesních porostů, chráněných území, zemědělské krajiny či obytné zástavby. Za situace, kdy neexistuje metodika požární bezpečnosti větrných elektráren ani stanovené odstupové vzdálenosti těchto staveb od lesních porostů či obytné zástavby, nelze učinit závěr o přijatelnosti rizik, a tedy ani o způsobilosti území pro vymezení akcelerační oblasti. **<u>X. Hlavní požadavek</u>** Navrhuji: ○ Vyřazení výše uvedené akcelerační oblasti z návrhu nebo ○ Zároveň (pro případ, že nebude tomuto požadavku vyhověno) požaduji, aby návrh změny č. 2 ÚRP ČR nebyl v této části schválen a byl vrácen k zásadnímu přepracování, a to zejména po doplnění: ○ posouzení vlivu na lokality Natura 2000 dle čl. 6 odst. 3 směrnice 92/43/EHS dostatečný biologický průzkumu odpovídající metodikám MŽP v různých ročních obdobích ○ hodnocení vlivu na populace netopýrů ○ posouzení kumulativních vlivů v širším území ○ hodnocení dopadů na krajinný ráz	

Poř.č.	Připomínkové místo	Číslo jednací	Článek	AO	Připomínka	Vyhodnocení
					○ hodnocení dopadů na využití nemovitostí vlastníků v dosahu navrhovaných 500 m od obytné zástavby a přímý dopad vymezení AO na výkon vlastnických práv těchto vlastníků, včetně uvedení metodiky, podle které se určuje vzdálenost od zastavěného území ○ zdůvodnění nevyužití brownfieldů a narušených území uvedených v Národní databázi brownfieldů ○ metodických podkladů pro posouzení vlivu větrných elektráren na bezpečnost silničního provozu, včetně vyhodnocení vizuálních a percepčních vlivů a identifikovaných bezpečnostních rizik ○ podkladů týkajících se požární bezpečnosti větrných elektráren, včetně metodiky požárního posouzení, stanovení minimálních odstupových vzdáleností od lesních porostů, obytné zástavby, dopravní infrastruktury a dalších citlivých území, a vyhodnocení zásahových možností jednotek požární ochrany Do doby doplnění těchto podkladů nelze území považovat za způsobilé pro vymezení akcelerační oblasti. Podané připomínky jsou blanketní, podatel si vymezuje právo připomínky doplnit ve lhůtě 15 dnů ode dne veřejného projednání. **XI. Závěr** Návrh v předložené podobě není dostatečně odůvodněný, není podložen odbornými daty, je v rozporu s právními předpisy ČR i EU a může mít závažné dopady na krajinu, životní prostředí i obyvatele, proto požaduji především vyřazení Územního opatření k AOV56 a AOV57 z návrhu Změny č. 2 Územního rozvojového plánu ČR. Pro případ, že tomuto požadavku nebude vyhověno, požaduji zásadní přepracování Návrhu Změny č. 2 ÚRP ČR tak, aby byl v souladu s právními předpisy a byly řádně vyhodnoceny jeho dopady. Žádám, aby tato připomínka byla řádně vypořádána v souladu se zákonem a aby bylo uvedeno konkrétní odůvodnění přijatého řešení.	
5271.	Ing. Hrubý Jan	MMR-41362-2026-81	99czzg	AOV83		**Akceptováno částečně.** Akcelerační oblast AOV83 Chorušice byla zmenšena. Akcelerační oblasti byly vymezeny na celostátní úrovni v Z2 ÚRP na základě Zadání Z2 ÚRP schváleného Vládou ČR. Vymezení akceleračních oblastí proběhlo na základě biologického posouzení konkrétních území podle § 11 odst. 3 resp. 4 ZOZE, jehož výsledky spolu s výsledky vyhodnocení vlivů na životní prostředí (SEA, Příloha č. 5 k odůvodnění Z2 ÚRP) byly zapracovány do návrhu Změny č. 2 ÚRP. Oblasti, u nichž autorizované osoby identifikovaly významné negativní nebo kumulativní vlivy, byly ze Z2 ÚRP vyloučeny (odůvodnění Z2 ÚRP, odst. 32). Zpracování VVURÚ odpovídá obsahem i strukturou požadavkům obsaženým v příloze č. 4 stavebního zákona, včetně posouzení kumulativních a synergických vlivů. Ve VVURÚ (včetně SEA) byly posuzovány akcelerační oblastí, nikoliv konkrétní záměry, a podrobnost odpovídá měřítku ÚRP a územních opatření. Vymezení akcelerační oblasti v ÚRP nezakládá právo na výstavbu VTE ani nevylučuje jiné využití území. Při vymezení akceleračních oblastí nelze předjímat konkrétní technické parametry či přesné umístění záměrů OZE. Obavy z

Poř.č.	Připomínkové místo	Číslo jednací	Článek	AO	Připomínka	Vyhodnocení
					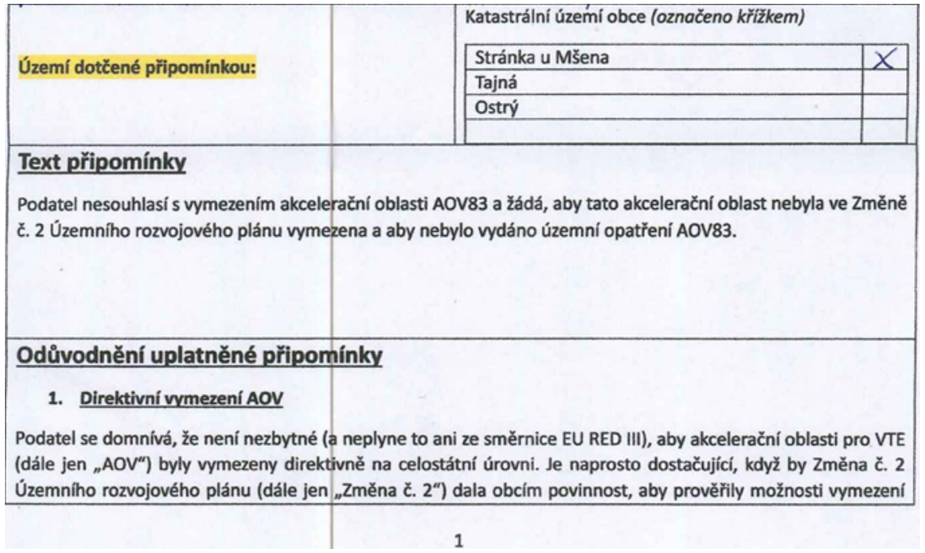 AOV v územních plánech. Na základě tohoto pokynu by samosprávy znalé místních poměrů po dohodě s občany vymezily vhodné lokality pro VTE. Díky tomu by byly zohledněny s potřebnou pečlivostí a v nutné podrobnosti zásahy do veřejných zájmů, které není možné na úrovni Změny č. 2 zhodnotit, neboť to její velké měřítko neumožňuje. **2. <u>Diskriminační vymezení AOV</u>** Ve Změně č. 2 ÚRP není dostatečně vysvětleno, proč je třeba vymezit akcelerační oblasti právě tak, jak to činí Změna č. 2, jinými slovy není pochopitelné, proč právě počet AOV, se kterým Změna č. 2 počítá, povede ke splnění klimatických a energetických cílů a proč vymezení jiné oblasti již není zapotřebí nebo proč by klimatické a energetické cíle nemohly být plněny i bez AOV83, když není ke splnění těchto cílů (které ani nejsou ve Změně č. 2 specifikovány) zapotřebí ani o jednu AOV více. Lokalita, kde je AOV83 přitom není nijak výjimečná z hlediska potenciálu pro VTE (nebo alespoň není ve Změně č. 2 přesvědčivě popsáno, proč se AOV83 svým větrným potenciálem tak výrazně odlišuje od dalších oblastí, kde AOV vymezeny nebyly). Lze tedy předpokládat, že existují i jiné shodné oblasti, kde však z nejasných důvodů AOV nebyly vymezeny. To považuje podatel za diskriminační. Diskriminovány jsou i samosprávy, na jejichž území jsou AOV vymezeny. Vymezení AOV totiž představuje jakousi stavební uzávěru, kdy obec nemůže v dotčeném území měnit územní plán podle svých potřeb, ale musí respektovat vymezenou AOV. Vedle toho pak nebudou investoři VTE motivováni, aby s obci uzavřeli férovou plánovací smlouvu a poskytli obci a jejím občanům dostatečné kompenzace za negativní dopady provozu VTE. Záměry VTE povolované v AOV totiž budou protežovány a jejich výstavba výrazně usnadněna. Tato diskriminace , přímo ovlivňuje i občany samospráv. **3. <u>Nedostatečné posouzení vlivů</u>** Vymezení AOV s největší pravděpodobností povede k tomu, že záměry VTE v nich umisťované budou upřednostňovány a nedojde už nikdy k řádnému posouzení jejich negativních dopadů na životní prostředí, na zdraví a životy lidí. Proto by mělo být vyhodnocení vlivů Změny č. 2 a územního opatřeni pro AOV83 extrémně podrobné a kvalitní, prakticky na úrovni EIA.	negativních vlivů hluku a stroboskopického efektu řeší podmínky stanovené ve všech územních opatřeních pro akcelerační oblasti pro VTE, které ukládají zpracování hlukové studie, studie působení stroboskopického efektu, včetně minimalizace shadow flicker efektu. V případě, že by záměr nesplňoval zákonné hygienické limity (nařízení vlády č. 272/2011 Sb., o ochraně zdraví před nepříznivými účinky hluku a vibrací) a současně podmínky v územním opatření, nemůže být povolen. Jedním z podkladů pro zpracování Z2 ÚRP byl dokument *Akcelerační oblasti, předvýběr ploch k výstavbě VTE, Screening území ČR z hlediska ochrany krajinného rázu* (Roman Bukáček, Simona Vondráčková, 2025). Při vymezování akceleračních oblastí byl krajinný ráz dále prověřován, a to s ohledem na hodnoty území. Vlivy na krajinný ráz pak byly dále vyhodnoceny v rámci VVURÚ, a to jak z hlediska navrhovaného souboru akceleračních oblastí jako celku, tak pro jednotlivá území v kartách akceleračních oblastí, které obsahují i mapy viditelnosti (Příloha SEA). Podmínky v územních opatřeních pak dále omezují barevné řešení doprovodných staveb a rozsah trvalých terénních úprav. Samotný způsob vymezení akceleračních oblastí na základě podkladů (biologická posouzení, mapy citlivosti ptáků vůči výstavbě VTE zpracované ČSO, území významná pro netopýry dle podkladů ČESON, biotopy zvláště chráněných druhů velkých savců a další) a nařízení vlády č. 507/2025 Sb. minimalizuje vliv na složky životního prostředí. Pro všechny akcelerační oblasti jsou současně pořizována územní opatření, která obsahují opatření stanovená na základě biologických posouzení. Tato opatření dále zmírňují negativní vlivy, které nebylo možné vyloučit vymezením akcelerační oblasti. Podmínky v územních opatřeních zahrnují ochranu prvků lokálního ÚSES a všech biokoridorů, ochranu biotopů, ZPF a PUPFL, dále povinnost biologického dozoru, monitoring mortality ptáků a netopýrů, detekční systémy a další podmínky specifické vzhledem ke konkrétní akcelerační oblasti. .

Poř.č.	Připomínkové místo	Číslo jednací	Článek	AO	Připomínka	Vyhodnocení
					Překážkou pro takové podrobné posouzení je ale fakt, že je měřítko Územního rozvojového plánu příliš velké a neumožňuje skutečně posoudit dopady vymezení AOV (jiné by to bylo na úrovni územního plánu, resp. v procesu EIA se znalostí konkrétního záměru). Vzhledem k tomu, že na vymezeni akceleračních oblasti naváže zrychlené a zjednodušené povolovací řízeni před Dopravním a energetickým stavebním úřadem (DESÚ), v rámci kterého bude úřad prakticky pouze ověřovat, zda jsou záměry v souladu s vágními a nicneříkajícími podmínkami územního opatřeni AOV83. V souladu s těmito obecnými podmínkami ale budou téměř jakékoliv záměry, což znamená, že vlivy VTE realizovaných v AOV83 nebudou nikdy reálně posouzeny. Podatel se domnívá, že je nezbytné, aby všechny vlivy VTE byly skutečně a podrobně posouzeny. Vágní posouzení Změny č. 2 nebo územního opatřeni AOV83je naprosto nedostatečné. Podatel se domnívá, že vadné posouzení dopadů VTE může mít nejen přímý vliv na jeho zdraví včetně psychické pohody, ale také to může ovlivnit socioekonomický rozvoj obce, ve které žije. Podatel ještě připomíná, že nedošlo ke kumulativnímu zhodnocení vlivů v důsledku vymezení tři AOV v těsné blízkosti (AOV82, AOV83 a AOV84). **4. <u>Zanedbatelné pozitivní vlivy vymezení AO</u>** V odůvodněni Změny č. 2 ani územního opatřeni není možné dohledat vyčíslení přínosu AOV83 pro snížení energetické závislosti anebo sníženi produkce CO_2. Ve vyhodnocení vlivů územního opatřeni AOV83 se ale uvádí k pozitivním vlivům (přínosům) vymezeni AOV a realizace VTE: *„Zanedbatelný až mírně pozitivní vliv k ochraně klimatu uplatnění AO se uplatní v globálním měřítku, tedy i z hlediska přeshraničního působení"* V dokumentaci Změny č. 2 a územního opatření je tedy přiznáno, že přínosy VTE realizovaných v AOV83 budou zanedbatelné, byt' chybí konkrétní čísla. V takové situaci není pochopitelné, jak mohl zájem na vymezeni AOV83 převážit nad ostatními konkrétně specifikovanými veřejnými zájmy, které naopak výstavba VTE ovlivni výrazně (byť to nekvalitně zpracované vyhodnocení Změny č. 2 a územního opatření nepřiznává). Dále se ve vyhodnoceni územního opatřeni AOV83 uvádí: „Vlivy na ovzduší v době výstavby zanedbatelné (prašnost při přesunu zemin, emise ze spalování PHM, sekundární prašnost), v době provozu mírně pozitivní z důvodu náhrady spalovacích zdrojů při výrobě el. energie." Vzhledem k tomu, že se ve vyhodnoceni uvádí, že vliv AOV83 na ochranu klimatu bude zanedbatelný, bude logicky zanedbatelný rozsah, ve kterém VTE realizované v AOV83 nahradí spalovací zdroje. Změna č. 2 ani územní opatření tento závěr nevyvrací, neobsahuji totiž vyčíslení toho, v jak velkém rozsahu VTE realizované v AOV83 nahradí spalovací zdroje a jaký přesně vliv bude mít tato náhrada na cíle sledované Změnou č. 2, tedy sníženi energetické závislosti ČR a snížení produkce CO_2. Je také třeba řádně vyhodnotit, proč těchto cílů nelze dosáhnout jinými způsoby ('výšeni počtu bloků JEDU, popř. JETE, rozvoj vodíkové infrastruktury v souladu s Vodíkovou strategii ČR, větší důraz na rozvoj FVE). Proto ani blíže nespecifikovaná náhrada spalovacích zdrojů není důvod, proč by měl zájem na vymezení AOV83 převážit nad jinými zájmy v území. **5. <u>Výška VTE a rozloha AO</u>** Ve Změně č. 2 ani v územním opatření pro AOV83 není vysvětleno, proč byla zvolena právě tato rozloha AO a proč má AOV právě tyto konkrétní hranice a proč právě toto vymezení AOV povede ke splnění cílů Změny č. 2. jinými slovy není vysvětleno, proč nemůže být AO vymezena jiným způsobem tak, aby kupí byly VTE umisťovány v dostatečné vzdálenosti od zastavěného území a zastavitelných ploch podle územních plánů (min 1,5 km) a není porovnáno, zda by toto jiné vymezení AOV třeba také nevedlo ke splnění cílů Změny č. 2. Podatel se domnívá, že to ale vzhledem k nespecifičnosti cílů Změny č. 2 není ani možné, proto by také vůbec neměla být AOV83 vymezena.	

Poř.č.	Připomínkové místo	Číslo jednací	Článek	AO	Připomínka	Vyhodnocení
					6. <u>Hluková zátěž, vibrace a stroboskopický efekt</u> Podatel zásadně nesouhlasí s tím, že Změna č. 2 ani příslušné územní opatření vůbec neřeší negativní dopady hluku. Hluk totiž Změna č. 2 chápe jako normální integrální součást VTE, bez které to prostě nejde a je třeba se s tím smířit. Tento přistup nejlépe demonstruje přirovnání hluku z VTE k v podstatě příjemnému „šumění lesa" které mohou zaregistrovat jen neurotické osoby. Podatel se proto domnívá, že hlukové vlivy nebyly zhodnoceny a ve skutečnosti to ani není možné bez znalosti konkrétního projektu. Podatel zdůrazňuje, že nepovažuje za dostatečné, aby byla hluková zátěž řešena až v hlukové studii zpracované investorem. Takový přístup není schopný zajistit reálnou ochranu lidského zdraví. Podatel dále nesouhlasí s tím, že vůbec nedošlo k posouzení vlivů infrazvuku, nízkofrekvenčního hluku a vibrací, ačkoliv odborné studie upozorňují na rizika spojená s těmito doprovodnými jevy provozu VTE. Podatel se domnívá, že nebyl ani řádně zhodnocen vliv vibrací na nemovitosti. Stejně tak nebyl řádně posouzen z hlediska vlivů tzv. stroboskopický efekt, kdy se posouzení zejména nezaměřilo na obtěžující dopady stroboskopického efektu. **7. <u>Vlivy na krajinný ráz</u>** Větrné elektrárny mají zásadní vlivy na krajinný ráz. Ve Vyhodnocení vlivů územního opatření AOV83 se uvádí: *„Z analýzy viditelnosti vyplývá, že hodnocené území se vyznačuje vysokou koncentrací kulturně-historických hodnot a zároveň velmi citlivým vztahem ke krajině Kokořínska a k ikonické dominantě Bezdězu. V bezprostředním okolí se uplatňuje kostel Nanebevzetí Panny Marie, kostel sv. Jakuba Většího, fara, kaple Nejsvětější Trojice, zámek a historická venkovská zástavba. Ve vzdálenosti do 2 km navazuji kostel sv. Martina, radnice, sokolovna a další objekty utvářej/c/ obraz sídla. V širším území do 5 km a 15 km se pak prosazuje mimořádně bohatý soubor památek, včetně hradu Kokořín, hradu Houska, hradišť, kostelů, tvrzí, zámků a historických areálů. Rozhodující hodnotou je zde ochrana vnitřní scenérie Kokořínska a nerušených výhledů na Bezděz. Současně je třeba zachovat obraz Mšena a jeho historického jádra v krajině, včetně vazeb na příjezdové komunikace, turistické trasy a další frekventovaná místa, odkud se uplatňují ikonické pohledy na město i na širší krajinný rámec. Bezděz zde nepůsobí jen jako vzdálená dominanta, ale jako jeden z hlavních určujících prvků krajinné identity celého prostoru."* Jak je možné, že všechny tyto vlivy jsou hodnoceny jako zanedbatelné, když přitom VTE budou představovat novou dominantu, která jednoznačně výrazně ovlivní krajinu, to není ve Změně Č. 2 ani v územním opatřeni vysvětleno. Vliv VTE na krajinný ráz bude mít ještě další dopady - již napořád bude hodnota krajinného rázu snížena, takže bude možné do území umisťovat i další záměry, které by jinak kvůli ochraně krajinného rázu nebyly přípustné. **8. <u>Další negativní vlivy AOV83</u>** ○ Prostor pro individuální připomínky: lze doplnit např. obavy z negativního vlivu vymezeni AOV na zvířata, na ekosystémy, na vodní poměry v území, na zemědělský půdní fond, na ekosystémy...	
5272.	Martin Jireš, Eva Jirešová, Hana Černá, Martina Kožený, Ivana Vranáková, Věra Opltová, Jana Jelínková, Petr Kozlík, Jiří Taneček, Vlasta Tanečková, Věra Kešnerová	MMR-41363-2026-81	99cj	AOV26	My, níže podepsaní občané, vlastníci nemovitostí a obyvatelé dotčeného území, podáváme tímto připomínku k návrhu vymezeni akcelerační oblasti AOV 26 Strážiště určené pro výstavbu větrných elektráren. **Nesouhlasíme s vymezením této oblasti z následujících důvodů:** 1. Nepřiměřený zásah do krajinného rázu Oblast Strážiště a okolní krajina představují hodnotné území s dochovaným venkovským charakterem, přírodními horizonty a významnou krajinářskou hodnotou. Umístění větrných elektráren o výšce	**Akceptováno.** Akcelerační oblast AOV26 Ralsko byla vypuštěna.

Poř.č.	Připomínkové místo	Číslo jednací	Článek	AO	Připomínka	Vyhodnocení
	(nečitelné), Jarmila Vopatová, Václav Vopat, Iveta Skokanová, Josef Bradáč, Táňa Kováčová, Ivana Macounová, Jitka Míšková, Hana Rašínová, Kateřina Rašínová, Tereza Havrdová, Kateřina Svobodová, Petr Kešner, Květa Zdobinská, Ivana Kyselová, Jan Kysela, Milan Lemisacher (nečitelné), Petra Kováčová, Martina Mařanová, Petr Vlk, Alena Timová, Zdeněk Tima, Věra Šulcová, Jiří Šulc, Tomáš Fiala, Barbora Janoušková, Zdeněk Pařík, Čeněk Pařík, Věra Nekolářová, Vašek Nekolář, Věra Nalkátius (zcela nečitelné), Michaela Nekolářová, Lucie Beranová, Pavla Paříková, Linda Nachalová, Milena Pecinová, Michal Šmíd, Marcela Janoušková, Veronika Ferklová, Jana Macková, Iva Bodláková, Zbyněk Navara, Jaroslav Staněk,				přesahující 200 metrů by znamenalo trvalý a mimořádně výrazný zásah do krajiny viditelný z širokého okolí. Navržená zástavba by negativně ovlivnila vzhled krajiny, rekreační charakter oblasti i kvalitu života obyvatel okolních obcí. 2. Negativní dopady na obyvatele Výstavba a provoz větrných elektráren mohou mít významné dopady na obyvatele okolních sídel, zejména: ○ hlukovou zátěž, ○ infrazvuk, ○ stroboskopický efekt, ○ noční světelné znečištění, ○ snížení pohody bydlení a hodnoty nemovitosti. Máme za to, že návrh dostatečně nezohledňuje vzdálenosti od obytné zástavby ani dlouhodobé dopady na zdraví a kvalitu života obyvatel. 3. Nedostatečné posouzení vlivů na přírodu Území AOV 26 Strážiště je krajinou s významnou ekologickou hodnotou. Existují obavy z negativních dopadů na: ○ ptactvo a migrační trasy, ○ netopýry, ○ biodiverzitu krajiny, ○ vodní režim a půdní stabilitu. Požadujeme důsledné a nezávislé biologické hodnocení a posouzení kumulativních vlivů více větrných elektráren v širším regionu. 4. Nedostatečné vyhodnocení kumulativních a dlouhodobých dopadů Návrh podle našeho názoru neřeší dostatečně souhrnné dopady plánované koncentrace větrných elektráren v regionu. Chybí komplexní posouzeni: ○ vlivu na krajinný ráz, ○ turistický a rekreační potenciál oblasti, ○ dopravní zatížení během výstavby, ○ dopadů na místní infrastrukturu, ○ dlouhodobé udržitelnosti projektu. 5. Požadavek na respektování vůle místních obyvatel a samospráv **Požadujeme, aby byla respektována stanoviska místních obyvatel a dotčených obci. Takto zásadní zásah do krajiny a života obyvatel nesmí být prosazován bez široké společenské shody.** **Požadujeme vypustit oblast AOV 26 Strážiště z návrhu akceleračních oblastí pro větrné elektrárny.**	

Poř.č.	Připomínkové místo	Číslo jednací	Článek	AO	Připomínka	Vyhodnocení
	Petra Šámalová, Romana Köhlerová, Mikuláš Procházka, Lea Matviovin (nečitelné), Michaela Křížková, Josef Křížek, Helena Čermáková.					
5273.	Vrzalová Martina	MMR-41364-2026-81	99czj, 99czk	AOV56, AOV57	Věc: **Připomínka k návrhu Změny č. 2 Územního rozvojového plánu ČR (ÚRP ČR)** Podávám připomínku k návrhu vymezeni akceleračních oblasti pro větrné elektrárny (VTE) v území: **AOV č. 56 Vrabčiny a AOV č. 57 Bilá skála, Plzeňský kraj** Na základě níže uvedených důvodu nesouhlasím s tímto návrhem změny č. 2 ÚRP ČR, který se týká vymezeni akceleračních oblasti pro výrobu energie z obnovitelných zdrojů. Uvádím základní důvody: **1) Nedostatky návrhu** ○ návrh není dostatečně odůvodněn a **chybí konkrétní podklady** (zákon č. 500/2004 Sb.) ○ nebyly dostatečně posouzeny **dopady na životní prostředí** (zákon č. 100/2001 Sb.) ○ hrozí **narušeni krajiny a přírody** (zákon č. 114/1992 Sb.) ○ návrh **nerespektuje ochranu hodnot území a kvalitu bydlení** (zákon č. 283/2021 Sb.) ○ nebyly posouzeny jiné **varianty řešeni, zejména využiti brownfieldů** (opuštěných a již narušených ploch) a návrh tak neodůvodněně zasahuje do volné krajiny ○ vychází **pouze z expertních odhadů** (počet věži, výkon, rozmístěni) ○ návrh **řeší problémy až dodatečně**, místo aby jim předešel ○ nejsou dostatečně vyhodnoceny **kumulativní dopady více záměrů v území** **2) Příroda a krajina** ○ výskyt chráněných druhů (ptáci, netopýři) a zásah do migračních tras ○ narušeni prvků ÚSES (biokoridory) ○ zásadní změna krajiny a její industrializace ○ dominantní stavby (až cca 250 m vysoké) viditelné na velké vzdálenosti ○ chybí posouzeni nočního osvětleni ○ nedostatečně řešen kumulativní vliv vice větrných elektráren **3) Voda a klima** ○ narušeni vsakováni vody do půdy a změna odtokových poměrů ○ zhoršeni schopnosti krajiny zadržovat vodu a riziko vysychání krajiny ○ nedostatečné odstupy od vodních toků (prameny, studny, vrty) ○ chybí posouzeni vlivu na mikroklima **4) Zemědělská půda** ○ zábor a znehodnoceni kvalitní pudy ○ možné zásahy do půd I. a II. třídy ochrany (nejcennější pudy) ○ zhutněni půdy a zvýšeni eroze a rozděleni (fragmentace) pozemků ○ nejasný stav a poškozeni meliorací	**Akceptováno částečně.** Akcelerační oblast AOV56 – Vrabčiny byla zmenšena. Akcelerační oblasti byly vymezeny na celostátní úrovni v Z2 ÚRP na základě Zadání Z2 ÚRP schváleného Vládou ČR. Vymezení akceleračních oblastí proběhlo na základě biologického posouzení konkrétních území podle § 11 odst. 3 resp. 4 ZOZE, jehož výsledky spolu s výsledky vyhodnocení vlivů na životní prostředí (SEA, Příloha č. 5 k odůvodnění Z2 ÚRP) byly zapracovány do návrhu Z2 ÚRP. Návrh Z2 ÚRP a jeho odůvodnění, návrh souvisejících územních opatření a jejich odůvodnění obsahují náležitosti v souladu s příslušnými právními předpisy, včetně správního řádu, stavebního zákona a dalších. Zpracování VVURÚ odpovídá obsahem i strukturou požadavkům obsaženým v příloze č. 4 stavebního zákona, včetně posouzení kumulativních a synergických vlivů, vlivů na zdraví a hodnocení nulové varianty (platné znění ÚRP) vůči variantě navrhované (Z2 ÚRP). Zadání Z2 ÚRP schválené Vládou ČR nepožadovalo jiná variantní řešení. Ustanovení § 4 odst. 3 ZOZE a čl. 15c směrnice RED III sice upřednostňují brownfieldy a degradované plochy, avšak nevylučují vymezení akcelerační oblasti na jiných pozemcích. Vymezení výhradně na degradovaných plochách nebylo s ohledem na prostorové nároky technologie větrných elektráren proveditelné. Samotný způsob vymezení akceleračních oblastí na základě podkladů (biologická posouzení, mapy citlivosti ptáků vůči výstavbě VTE zpracované ČSO, území významná pro netopýry dle podkladů ČESON, biotopy zvláště chráněných druhů velkých savců a další) a nařízení vlády č. 507/2025 Sb. minimalizuje vliv na složky životního prostředí. Pro všechny akcelerační oblasti jsou současně pořizována územní opatření, která obsahují opatření stanovená na základě biologických posouzení. Tato opatření dále zmírňují negativní vlivy, které nebylo možné vyloučit vymezením akcelerační oblasti. Podmínky v územních opatřeních zahrnují ochranu prvků lokálního ÚSES a všech biokoridorů, ochranu biotopů, ZPF a PUPFL, dále povinnost biologického dozoru, monitoring mortality ptáků a netopýrů,

Poř.č.	Připomínkové místo	Číslo jednací	Článek	AO	Připomínka	Vyhodnocení
					5) Dopady na obyvatele ○ hluk a jeho dlouhodobý vliv ○ blikání stínů (stroboskopický efekt) ○ změna charakteru bydlení ○ pokles hodnoty nemovitosti ○ není dostatečně vysvětleno, jak byla stanovena vzdálenost od obytné zástavby **6) Technická a bezpečnostní rizika** ○ odlet ledu z rotorů v zimě ○ zásah bleskem ○ požáry zařízeni (obtížně zvládnutelné zásahy) ○ pád části konstrukce ○ únik provozních kapalin ○ šířeni požáru do krajiny ○ kontaminace půdy a vody Není jasné, kdo nese **odpovědnost za škody na zdraví a majetku**. **7) Kumulace vlivů** · sčítáni hluku, zásahů do krajiny a vizuální zátěže · dopady více elektráren nejsou vyhodnoceny společně · výsledný dopad na životní prostředí i lidi může být výrazně vyšší **8) Rozpor se zákony ČR a EU** ○ správní řád (zákon č. 500/2004 Sb.) ○ ochrana přírody (zákon č. 114/1992 Sb.) ○ EIA (zákon č. 100/2001 Sb.) ○ ochrana půdy (zákon č. 334/1992 Sb.) ○ stavební zákon (zákon č. 283/2021 Sb.) ○ nesplněni podmínek směrnice EU RED III (nevhodně zvolená lokalita, nevyřešené dopady) ○ návrh může zasahovat do práva na příznivé životní prostředí a ochranu zdraví podle Listiny základních lidských práv a svobod (či. 31, či. 35, či. 11) ○ porušeni principu předběžné opatrnosti (Čl. 191 SFEU), návrh je předkládán bez dostatečných podkladů a při existenci důvodných pochybnosti o jeho dopadech Navržená oblast **má zásadní střety s přírodou, krajinou, vodou i životem obyvatel.** Tyto problémy nejsou odstraněny, pouze částečně zmirňovány. Návrh nemá dostatečné podklady, neřeší varianty a nehodnotí kumulativní dopady, proto **požaduji vyloučení akcelerační oblasti z návrhu.**	detekční systémy a další podmínky specifické vzhledem ke konkrétní akcelerační oblasti. Jedním z podkladů pro zpracování Z2 ÚRP byl dokument Akcelerační oblasti, předvýběr ploch k výstavbě VTE, Screening území ČR z hlediska ochrany krajinného rázu (Roman Bukáček, Simona Vondráčková, 2025). Při vymezování akceleračních oblastí byl krajinný ráz dále prověřován, a to s ohledem na hodnoty území. Vlivy na krajinný ráz pak byly dále vyhodnoceny v rámci VVURÚ, a to jak z hlediska navrhovaného souboru akceleračních oblastí jako celku, tak pro jednotlivá území v kartách akceleračních oblastí, které obsahují i mapy viditelnosti (Příloha SEA). Podmínky v územních opatřeních pak dále omezují barevné řešení doprovodných staveb a rozsah trvalých terénních úprav. V souvisejících územních opatření jsou stanoveny podmínky, které zajišťují ochranu protierozních opatření, funkčních melioračních zařízení, vodních toků a ploch a rovněž omezující možné terénní úpravy. Vzhledem k charakteru a rozsahu potenciálních záměrů se při naplnění podmínek nepředpokládá realizace zpevněných ploch v takovém rozsahu, který by mohl významně ovlivnit vodní režim v rámci akceleračních oblastí. V souladu s požadavky vodního zákona se v rámci procesu povolování záměru bude vyjadřovat vodoprávní úřad. Významné ovlivnění mikroklimatu se u akceleračních oblastí pro VTE ani FVE nepředpokládá. Ochrana ZPF je řešena v souvisejících územních opatřeních. Podmínkami je zajištěno, že nebudou vznikat neobhospodařovatelné zbytkové zemědělské pozemky ani pozemky bez přístupu k veřejně přístupné pozemní komunikaci. Dále je v nich požadavek na upřednostní nižších tříd ochrany ZPF při realizaci záměrů OZE a je stanovena maximální plocha dlouhodobého nebo trvalého odnětí ZPF pro záměry OZE v celé akcelerační oblasti. Souhlas s odnětím ze ZPF bude vydán v navazujícím řízení dle stavebního zákona. Při vymezení akceleračních oblastí nelze předjímat konkrétní technické parametry či přesné umístění záměrů OZE. Obavy z negativních vlivů hluku a stroboskopického efektu řeší podmínky stanovené ve všech územních opatřeních pro akcelerační oblasti pro VTE, které ukládají zpracování hlukové studie, studie působení stroboskopického efektu, včetně minimalizace shadow flicker efektu, a také omezují světelné zatížení. Akcelerační oblasti pro VTE byly vymezeny s odstupem alespoň 500 m od obytné zástavby s ohledem na snížení rizik pro obyvatele. V případě, že by záměr nesplňoval zákonné hygienické limity (nařízení vlády č. 272/2011 Sb., o ochraně zdraví před nepříznivými účinky hluku a vibrací) a další požadavky vyplývající z příslušných právních předpisů (např. požární bezpečnost) a současně podmínky v územním opatření, nemůže být povolen. Odpovědnost za škody má provozovatel

Poř.č.	Připomínkové místo	Číslo jednací	Článek	AO	Připomínka	Vyhodnocení
						větrné elektrárny, který odpovídá za její technický stav a bezpečnost provozu podle občanského zákoníku (zákon č. 89/2012 Sb.). Vymezení akcelerační oblasti v ÚRP nezakládá možnost vyvlastnění ani právo na výstavbu VTE a nevylučuje jiné využití území. Nebylo prokázáno, že by instalace VTE měla významný negativní vliv na cenu nemovitostí či provádění investic. Lokální dopady na cenu nemovitostí konkrétních záměrů nelze posuzovat na koncepční úrovni při vymezování akceleračních oblastí v ÚRP. Návrh Změny č. 2 ÚRP byl připraven v souladu s platnou legislativou ČR a EU, včetně správního řádu, stavebního zákona, zákona č. 249/2025 Sb. (ZOZE) zákona č. 114/1992 Sb. (ZOPK), směrnice RED III, směrnice o ochraně volně žijících ptáků a směrnice o stanovištích. Vymezení akceleračních oblastí a podmínky v územních opatřeních jsou stanoveny na základě zákona a v jeho mezích. Dopad na veřejné zájmy byl posouzen VVURÚ.
5274.	Bc. Klasovitá Petra	MMR-41365-2026-81	I.1.b.2.	VTE	**Věc: Zásadní připomínka veřejnosti k návrhu na vymezení tzv. akceleračních zón pro obnovitelné zdroje energie** Jako suverénní občan tímto v zákonné lhůtě podávám zásadní připomínku proti návrhu Ministerstva pro místní rozvoj ČR na zřízení tzv. akceleračních zón určených pro výstavbu vysokých větrných elektráren. **Žádám o úplné staženi tohoto návrhu, případně o vyjmutí dotčených území z plánovaných zón, a to z následujících důvodů:** ○ **Narušení suverenity obcí a občanů:** Návrh zavedením zrychleného režimu fakticky obchází standardní povolovací procesy a odebírá dotčeným obcím a jejich obyvatelům možnost efektivně spolurozhodovat o rozvoji vlastního území. Tento krok považuji za hrubý zásah do práv na samosprávu. ○ **Devastace krajinného rázu a celistvosti území:** výstavba větrných elektráren o výšce až 200 metrů představuje drastický a nevratný zásah do horizontů, přírodního a kulturního dědictví celé naší země. Průmyslová transformace venkova a krajiny bez ohledu na historický a ekologický kontext je nepřijatelná. ○ **Absence komplexního posouzení vlivů:** Zrychlené schvalování upřednostňuje jednostranné korporátní a ekonomické zájmy nadnárodních struktur před dlouhodobou ochranou životního prostředí, spodních vod, biodiverzity a kvality života obyvatel, kteří v daných oblastech žiji a hospodaří. Z výše uvedených důvodů požaduji, aby byl tento záměr zamítnut a nebylo pokračováno v krocích, které vedou k degradaci českého venkova a krajiny.	**Akceptováno částečně.** Akcelerační oblast AOV22 Kryštofovy Hamry byla vypuštěna. Akcelerační oblast AOV26 Ralsko byla vypuštěna. Akcelerační oblast AOV27 Mikuleč byla vypuštěna. Akcelerační oblast AOV34 Jakartovice byla vypuštěna. Akcelerační oblast AOV36 Pomezí byla vypuštěna. Akcelerační oblast AOV38 Rohozec byla vypuštěna. Akcelerační oblast AOV45 Bušanovice byla vypuštěna. Akcelerační oblast AOV46 Hříšice byla vypuštěna. Akcelerační oblast AOV47 Bukovec byla vypuštěna. Akcelerační oblast AOV49 Křeč byla vypuštěna. Akcelerační oblast AOV63 Únětice byla vypuštěna. Akcelerační oblast AOV66 Radostín byla vypuštěna. Akcelerační oblast AOV67 Kamenička byla vypuštěna. Akcelerační oblast AOV69 Strážné byla vypuštěna. Akcelerační oblast AOV71 Hořice byla vypuštěna. Akcelerační oblast AOV72 Mackův kopec byla vypuštěna. Akcelerační oblast AOV84 Doubravice byla vypuštěna. Akcelerační oblast AOV85 Nový Dvůr byla vypuštěna. Akcelerační oblast AOV87 Machnatec byla vypuštěna. Akcelerační oblast AOV88 Kundratice byla vypuštěna. Akcelerační oblast AOV89 Vlčí dola byla vypuštěna. Akcelerační oblast AOV90 Studenec byla vypuštěna. Akcelerační oblast AOV91 Staré Buky byla vypuštěna. Akcelerační oblast AOV94 Moštěnice byla vypuštěna. Akcelerační oblast AOV97 Oleška byla vypuštěna. Akcelerační oblast AOV98 Tetětice byla vypuštěna. Akcelerační oblast AOV99 Podkovné byla vypuštěna. Akcelerační oblast AOV103 Jestřebí byla vypuštěna. Akcelerační oblast AOV104 Černý háj byla vypuštěna.

Poř.č.	Připomínkové místo	Číslo jednací	Článek	AO	Připomínka	Vyhodnocení
						Akcelerační oblast AOV105 Borovnice byla vypuštěna. Akcelerační oblast AOV109 Lukoveček byla vypuštěna. Akcelerační oblast AOV21 Miroslav byla zmenšena. Akcelerační oblast AOV24 Lodhéřov byla zmenšena. Akcelerační oblast AOV31 Kelč byla zmenšena. Akcelerační oblast AOV44 Litochovice byla zmenšena. Akcelerační oblast AOV53 Záborná byla zmenšena. Akcelerační oblast AOV56 Vrabčiny byla zmenšena. Akcelerační oblast AOV62 Střížovice byla zmenšena. Akcelerační oblast AOV73 Jemnice byla zmenšena. Akcelerační oblast AOV75 Jiratice byla zmenšena. Akcelerační oblast AOV80 Ležky byla zmenšena. Akcelerační oblast AOV82 Boreč byla zmenšena. Akcelerační oblast AOV83 Chorušice byla zmenšena. Akcelerační oblast AOV101 Hraničné Petrovice byla zmenšena. Akcelerační oblast AOV106 Dešov byla zmenšena. Připomínka je obecného charakteru a neodkazuje na konkrétní akcelerační oblast; je vypořádána věcně k uplatněným argumentům. Návrh Změny č. 2 ÚRP byl připraven v souladu s platnou legislativou ČR a EU, včetně správního řádu, stavebního zákona, zákona č. 249/2025 Sb. (ZOZE) zákona č. 114/1992 Sb. (ZOPK), směrnice RED III, směrnice o ochraně volně žijících ptáků a směrnice o stanovištích. Vymezení akceleračních oblastí proběhlo na základě biologického posouzení konkrétních navrhovaných území podle § 11 odst. 3 resp. 4 zákona č. 249/2025 Sb. (ZOZE), jehož výsledky spolu s výsledky vyhodnocení vlivů na životní prostředí (SEA/VVURÚ, Příloha 5 k Změně č. 2 ÚRP) byly zapracovány do návrhu; oblasti, u nichž autorizované osoby identifikovaly významné negativní nebo kumulativní vlivy, byly ze Změny č. 2 ÚRP vyloučeny (odůvodnění Změny č. 2 ÚRP, odst. 32). Územní plánování na celostátní úrovni je výkonem státní správy; jeho výsledky nepodléhají schválení orgány územních samosprávných celků. Vymezení akceleračních oblastí proběhlo na základě biologického posouzení konkrétních navrhovaných území podle § 11 odst. 3 resp. 4 zákona č. 249/2025 Sb. (ZOZE), jehož výsledky spolu s výsledky vyhodnocení vlivů na životní prostředí (SEA/VVURÚ, Příloha 5 k Změně č. 2 ÚRP) byly zapracovány do návrhu; oblasti, u nichž autorizované osoby identifikovaly významné negativní nebo kumulativní vlivy, byly ze Změny č. 2 ÚRP vyloučeny. Konkrétní záměry se nadále povolují v souladu se stavebním zákonem za podmínek stanovených v územním opatření. Jedním z podkladů pro zpracování Z2 ÚRP byl dokument Akcelerační oblasti, předvýběr ploch k výstavbě VTE, Screening území ČR z hlediska ochrany krajinného rázu (Roman Bukáček,

Poř.č.	Připomínkové místo	Číslo jednací	Článek	AO	Připomínka	Vyhodnocení
						Simona Vondráčková, 2025). Při vymezování akceleračních oblastí byl krajinný ráz dále prověřován, a to s ohledem na hodnoty území. Vlivy na krajinný ráz pak byly dále vyhodnoceny v rámci VVURÚ, a to jak z hlediska navrhovaného souboru akceleračních oblastí jako celku, tak pro jednotlivá území v kartách akceleračních oblastí, které obsahují i mapy viditelnosti (Příloha SEA). Podmínky v územních opatřeních pak dále omezují barevné řešení doprovodných staveb a rozsah trvalých terénních úprav.
5275.	Ing. Žižka Jiří	MMR-41366-2026-81	99ch, 99cza, 99czb, 99czc, 99czd	AOV24, AOV47, AOV48, AOV49, AOV50	Věc: PŘIPOMÍNKY K NÁVRHU ZMĚNYČ. 2 ÚZEMNÍHO ROZVOJOVÉHO PLÁNU ČR (dle § 97 zákon č. 283/2021 Sb., stavební zákon) PŘIPOMÍNKY K VYHODNOCENÍ VLIVŮ NÁVRHU ZMĚNY Č. 2 ÚZEMNÍHO ROZVOJOVÉHO PLÁNU NA UDRŽITELNÝ ROZVOJ ÚZEMÍ PŘIPOMÍNKY K NÁVRHŮM JEDNOTLIVÝCH ÚZEMNÍCH OPATŘENÍ K AKCELERAČNÍM OBLASTEM VYMEZENÝM V NÁVRHU ZMĚNY Č. 2 ÚZEMNÍHO ROZVOJOVÉHO PLÁNU 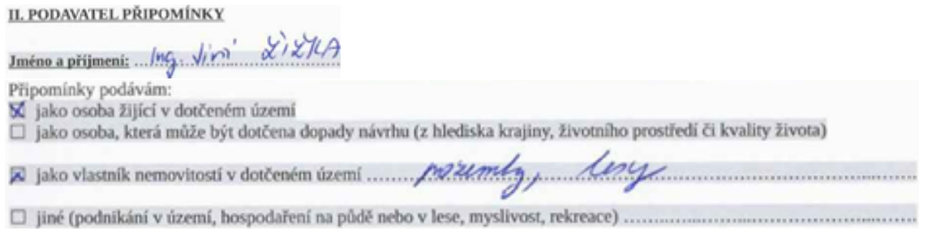 II. PODAVATEL PŘIPOMÍNKY Jméno a příjmení: Ing. Jiří ŽIŽKA Připomínky podávám: ☒ jako osoba žijící v dotčeném území ☐ jako osoba, která může být dotčena dopady návrhu (z hlediska krajiny, životního prostředí či kvality života) ☒ jako vlastník nemovitostí v dotčeném území ..... pozemky, lesy ☐ jiné (podnikání v území, hospodaření na půdě nebo v lese, myslivost, rekreace) ..... **III. NÁZEV ZÁMĚRU** **Akcelerační oblasti na území Jihočeského kraje (okresy Jindřichův Hradec a Tábor) a Kraje Vysočina (okres Pelhřimov): AOV24 – Lodhéřov, AOV47 – Bukovec, AOV48 – Chrbonín, AOV49 – Křeč a AOV50 – Obrataň.** **IV. DOTČENÉ ÚZEMÍ** **AOV24 – Lodhéřov** Rozloha plochy 3,9 km2, max. výkon 42 MW, max. počet věží 12, max. výška věží 200 m. Katastrální území: Lodhéřov, Studnice u Lodhéřova a Velký Ratmírov. **AOV47 – Bukovec** Rozloha plochy 11,8 km2, max. výkon 115,5 MW, max. počet věží 33, max. výška věží 250 m. Katastrální území: Březina u Deštné, Bořetín, Dobešov u Černovic, Drunče, Hojovice, Chválkov u Kamenice nad Lipou, Psárov, Tříklasovice a Vlkosovice. **AOV48 – Chrbonín** Rozloha plochy 4,9 km2, max. výkon 45,5 MW, max. počet věží 13 VTE, max. výška věží 250 m. Katastrální území: Hroby, Chrbonín, Kozmice u Chýnova, Mlýny u Choustníku, Radenín a Vlčeves. **AOV49 – Křeč** Rozloha plochy 8,4 km2, max. výkon 84 MW, max. počet věží 24, max. výška věží 200 m. Katastrální území: Bezděčín u Obratně, Černovice u Tábora, Kozmice u Chýnova, Křeč, Nové Dvory u Pořína, Střítež u Černovic a Sudkův Důl. **AOV50 – Obrataň**	**Akceptováno částečně.** Akcelerační oblasti AOV47 Bukovec a AOV49 Křeč byly vypuštěny. Akcelerační oblast AOV24 Lodhéřov byla zmenšena. Vymezení akceleračních oblastí proběhlo na základě biologického posouzení konkrétních území podle § 11 odst. 3 resp. 4 ZOZE, jehož výsledky spolu s výsledky vyhodnocení vlivů na životní prostředí (SEA, Příloha č. 5 k odůvodnění Z2 ÚRP) byly zapracovány do návrhu Z2 ÚRP. Návrh Z2 ÚRP a jeho odůvodnění, návrh souvisejících územních opatření a jejich odůvodnění obsahují náležitosti v souladu s příslušnými právními předpisy, včetně správního řádu, stavebního zákona a dalších. Zpracování VVURÚ odpovídá obsahem i strukturou požadavkům obsaženým v příloze č. 4 stavebního zákona, včetně posouzení kumulativních a synergických vlivů, vlivů na krajinný ráz a vlivů na zdraví. Podmínky stanovené v příslušných územních opatřeních limitují rozsah terénních úprav u větrných elektráren na maximální hodnotu ± 5 m. Konkrétní vliv základových konstrukcí na puklinové systémy a kolektory podzemních vod bude předmětem podrobného hydrogeologického posouzení, které bude zpracováno jako součást dokumentace záměru a bude řešeno v rámci navazujícího řízení o povolení záměru dle stavebního zákona. Narušení systému podzemních vod se s ohledem na mělké založení naprosto převažující většiny VTE (do cca 5 m) a malou plochu narušení podloží (cca 20x20m) nepředpokládá. V souvisejících územních opatření jsou stanoveny podmínky, které zajišťují ochranu protierozních opatření, funkčních meliorační zařízení, vodních toků a ploch a rovněž omezující možné terénní úpravy. Vzhledem k charakteru a rozsahu potenciálních záměrů se při naplnění podmínek nepředpokládá realizace v takovém rozsahu, který by mohl významně ovlivnit vodní režim v rámci akceleračních oblastí. Narušení systému podzemních vod se s ohledem na mělké založení převažující většiny VTE (do cca 5 m) a malou plochu narušení podloží (cca 20x20m) rovněž nepředpokládá. V souladu s požadavky vodního zákona se v rámci procesu povolování záměru bude vyjadřovat vodoprávní úřad.

Poř.č.	Připomínkové místo	Číslo jednací	Článek	AO	Připomínka	Vyhodnocení
					Rozloha plochy 6,5 km2, max. výkon 63 MW, max. počet věží 18, max. výška věží 250 m. Katastrální území: Bezděčín u Obrataně, Hrobská Zahrádka, Nové Dvory u Pořína, Obrataň, Pořín a Prasetín. **V. STANOVISKO** **S návrhem Územního opatření k AOV24 – Lodhéřov, AOV47 – Bukovec, AOV48 – Chrbonín, AOV49 – Křeč a AOV50 – Obrataň (UO) zásadně nesouhlasím a požaduji jejich vyřazení ze Změny č. 2 Územního rozvojového plánu ČR, případně jejich zásadní přepracování. Návrh vykazuje závažné nedostatky z hlediska zákonnosti, ochrany životního prostředí, ochrany veřejného zdraví i ochrany práv obyvatel dotčeného území.** Návrh akceleračních oblastí AOV24 – Lodhéřov, AOV47 – Bukovec, AOV48 – Chrbonín, AOV49 – Křeč a AOV50 je v rozporu s principem předběžné opatrnosti, požadavky na ochranu veřejného zdraví, ochranu přírody a krajiny, ochranu vodních zdrojů i se zásadou proporcionality zásahu do území. Současně nebyly dostatečně vyhodnoceny kumulativní a synergické vlivy souběhu akceleračních oblastí AOV47 – Bukovec, AOV48 – Chrbonín, AOV49 – Křeč a AOV50 – Obrataň a zamýšlené stavby větrných elektráren (VTE) při naplnění stanovených limitů (zejména výška a množství). Dokumentace SEA (SEA) a UO v předložené podobě není dostatečně odůvodněná, neobsahuje konkrétní odborné podklady a v řadě oblastí odkládá podstatné posouzení vlivů až do budoucích navazujících řízení. Návrh je proto nepřezkoumatelný a v rozporu s právními předpisy České republiky i Evropské unie. Současně může mít závažné dopady na krajinný ráz, biodiverzitu, vodní poměry, kulturně-historické hodnoty území i kvalitu života obyvatel. Požaduji proto především vypuštění akceleračních oblastí AOV24 – Lodhéřov, AOV47 – Bukovec, AOV48 – Chrbonín, AOV49 – Křeč a AOV50 – Obrataň a souvisejícího územního opatření z návrhu Změny č. 2 Územního rozvojového plánu ČR. Pro případ, že tomuto požadavku nebude vyhověno, požaduji zásadní přepracování návrhu, zejména doplnění plného vyhodnocení kumulativních vlivů, ochrany veřejného zdraví, ochrany PUPFL, vlivů na soustavu Natura 2000, chráněné živočichy, krajinný ráz, vodní zdroje a majetková práva obyvatel. Současně žádám, aby všechny připomínky byly řádně a individuálně vypořádány v souladu se zákonem, včetně konkrétního a přezkoumatelného odůvodnění způsobu jejich vypořádání. **VI. PŘIPOMÍNKY K AKCELERAČNÍM OBLASTEM AOV24, AOV47, AOV48, AOV49 a AOV50** **PŘIPOMÍNKY K AKCELERAČNÍ OBLASTI AOV24 – LODHÉŘOV** 1. Nesprávně zjištěný skutkový stav – ochranná pásma vodních zdrojů, rozpor s ochranou vod Dokumentace SEA nesprávně uvádí, že se v území nenacházejí ochranná pásma vodních zdrojů, přestože v území existuje ochranné pásmo evidenčního čísla 00242303 – Pluhův Žďár podzemní S1, S2. Současně není zohledněna závislost obyvatel na individuálních studních. Obec Lodhéřov a zejména místní část Studnice se dlouhodobě potýkají s nedostatkem pitné vody ve studních a s omezeným zásobováním obyvatel pitnou vodou. Dále návrh ignoruje toky, povrchové vody a prameniště v AOV. Nejsou dostatečně stanoveny limity zakládání VTE. Je ignorován vliv výstavby a trvání základů VTE na podzemní vody a místní horninové prostředí. Návrh je v rozporu s § 3 zákona č. 500/2004 Sb., správní řád, a se zákonem č. 254/2001 Sb., vodní zákon. Návrh řešení: Požaduji vypuštění akcelerační oblasti AOV24 – Lodhéřov a souvisejícího územního opatření z návrhu Změny č. 2 Územního rozvojového plánu ČR. 2. Rozpor s ochranou zemědělského půdního fondu (ZPF) Zemědělský půdní fond tvoří přibližně 70 % území AOV24. Dokumentace připouští zábor půd I. třídy ochrany v rozsahu 0,08 ha a II. třídy ochrany v rozsahu 0,59 ha, přesto vliv označuje pouze za „mírně negativní“. Návrh bagatelizuje rozsah výstavby VTE a její dopady, neřeší nebezpečí eroze půd, a nedostatečně hodnotí	Samotný způsob vymezení akceleračních oblastí na základě podkladů (biologická posouzení, mapy citlivosti ptáků vůči výstavbě VTE zpracované ČSO, území významná pro netopýry dle podkladů ČESON, biotopy zvláště chráněných druhů velkých savců a další) a nařízení vlády č. 507/2025 Sb. minimalizuje vliv na složky životního prostředí. Pro všechny akcelerační oblasti jsou současně pořizována územní opatření, která obsahují opatření stanovená na základě biologických posouzení. Tato opatření dále zmírňují negativní vlivy, které nebylo možné vyloučit vymezením akcelerační oblasti. Podmínky v územních opatřeních zahrnují ochranu prvků lokálního ÚSES a všech biokoridorů, ochranu biotopů, ZPF a PUPFL, dále povinnost biologického dozoru, monitoring mortality ptáků a netopýrů, detekční systémy a další podmínky specifické vzhledem ke konkrétní akcelerační oblasti. Ochrana ZPF je řešena v souvisejících územních opatřeních. Podmínkami je zajištěno, že nebudou vznikat neobhospodařovatelné zbytkové zemědělské pozemky ani pozemky bez přístupu k veřejně přístupné pozemní komunikaci. Dále je v nich požadavek na upřednostní nižších tříd ochrany ZPF při realizaci záměrů OZE a je stanovena maximální plocha dlouhodobého nebo trvalého odnětí ZPF pro záměry OZE v celé akcelerační oblasti. Souhlas s odnětím ze ZPF bude vydán v navazujícím řízení dle stavebního zákona. Ochranná pásma letišť a požadavky armády byly vstupním limitem při přípravě návrhu akceleračních oblastí. Bezpečnost leteckého provozu je pak řešena při povolování konkrétního záměru, kdy se vyjadřují Úřad pro civilní letectví, Řízení letového provozu i Armáda ČR a upřesňují umístění či požadavky na denní i noční osvětlení definované v leteckém předpisu L-14. V rámci územního opatření je stanovena konkrétní podmínka. Jedním z podkladů pro zpracování Z2 ÚRP byl dokument Akcelerační oblasti, předvýběr ploch k výstavbě VTE, Screening území ČR z hlediska ochrany krajinného rázu (Roman Bukáček, Simona Vondráčková, 2025). Při vymezování akceleračních oblastí byl krajinný ráz dále prověřován, a to s ohledem na hodnoty území a dálkové pohledy na dominanty. Vlivy na krajinný ráz pak byly dále vyhodnoceny v rámci VVURÚ, a to jak z hlediska navrhovaného souboru akceleračních oblastí jako celku, tak pro jednotlivá území v kartách akceleračních oblastí. Podmínky v územních opatřeních pak dále omezují barevné řešení doprovodných staveb a rozsah trvalých terénních úprav. Návrh Z2 ÚRP byl projednán s obcemi a veřejností v rámci veřejného projednání. Procesy územního plánování, které byly při pořizování Z2 ÚRP respektovány, jsou dlouhodobě nastaveny stavebním zákonem tak, aby byly v souladu s legislativou EU, včetně Aarhuské úmluvy atd.

Poř.č.	Připomínkové místo	Číslo jednací	Článek	AO	Připomínka	Vyhodnocení
					možnost poškození meliorací včetně nezjištění jejich rozsahu. Návrh je v rozporu se zákonem č. 334/1992 Sb., o ochraně zemědělského půdního fondu, který stanoví zvýšenou ochranu nejbonitnějších půd. Návrh řešení: Požaduji vypuštění akcelerační oblasti AOV24 – Lodhéřov a souvisejícího územního opatření z návrhu Změny č. 2 Územního rozvojového plánu ČR. 3. Rozpor s ochranou lesa (PUPFL) Pozemky určené k plnění funkcí lesa (PUPFL) tvoří přibližně 30 % území AOV24, tedy téměř třetinu celé oblasti. Dokumentace značně podceňuje a nehodnotí rozsah zásahů spojených s výstavbou VTE a to přístupových komunikací, manipulačních ploch a nutnou související likvidaci a fragmentaci lesních porostů a jejich vliv na migrační prostupnost živočichů.. Návrh je v rozporu se zákonem č. 289/1995 Sb., lesní zákon, a neprokazuje existenci převažujícího veřejného zájmu. Návrh řešení: Požaduji vypuštění akcelerační oblasti AOV24 – Lodhéřov a souvisejícího územního opatření z návrhu Změny č. 2 Územního rozvojového plánu ČR. 4. Nedostatečná ochrana přírody a biodiverzity SEA sama uvádí výskyt citlivých druhů ptáků a netopýrů, například čápa černého, motáka pochopa, motáka pilicha, krkavce velkého nebo netopýra rezavého. Nebyly však dostatečně vyhodnoceny migrační trasy ani možné dopady na CHKO Třeboňsko. Chybí potvrzený výskyt orla mořského a čápa černého. V oblasti nebyl vyhotoven ornitologický výzkum. Posouzení pro SEA trvalo jen 5 měsíců a není proto dostatečné. SEA a UO stanoví zcela nedostatečná opatření na ochranu netopýrů a ptáků. Postup je v rozporu se zákonem č. 114/1992 Sb., o ochraně přírody a krajiny. Návrh řešení: Požaduji vyhotovení celoročního ornitologického a chiropterologického průzkumu, včetně vyhodnocení migračních tras ptáků a netopýrů, kumulativních vlivů a dopadů na CHKO Třeboňsko. Současně požaduji doplnění biologických průzkumů o výskyt zvláště chráněných druhů, zejména orla mořského a čápa černého, a následné nové vyhodnocení vlivů v rámci SEA. Pro případ, že uvedené nedostatky nebudou řádně odstraněny, požaduji vypuštění akcelerační oblasti AOV24 – Lodhéřov a souvisejícího územního opatření z návrhu Změny č. 2 Územního rozvojového plánu ČR. 5. Nedostatečné posouzení vlivů na veřejné zdraví Dokumentace neobsahuje konkrétní akustickou studii ani posouzení infrazvuku, amplitudové modulace, vibrací a stroboskopického efektu a současně nehodnotí celkové zatížení území z hlediska souběhu těchto vlivů. Současně sama připouští riziko obtěžování v okrajové zástavbě Lodhéřova v noční době. Vzhledem k reliéfu kotliny, ve které Lodhéřov leží, existuje riziko odrazů a zesílení akustického tlaku. Návrh je v rozporu se zákonem č. 258/2000 Sb., o ochraně veřejného zdraví, a s nařízením vlády č. 272/2011 Sb. Návrh řešení: Požaduji zpracování detailní akustické studie a plného hodnocení zdravotních rizik (HRA), které posoudí hluk, infrazvuk, amplitudovou modulaci, stroboskopický efekt a kumulativní vlivy větrných elektráren na obyvatele Lodhéřova a okolních sídel, a to včetně noční doby. Současně požaduji vyhodnocení vlivu reliéfu kotliny na šíření hluku, vznik odrazů a možné zesilování akustického tlaku v zastavěném území. Dále požaduji stanovení minimální odstupové vzdálenosti větrných elektráren od obytné a rekreační zástavby v rozsahu nejméně v rozsahu nejméně šestinásobku celkové výšky větrné elektrárny (6× výška VTE), nejméně však vždy 1km. Pro případ, že uvedené vlivy nebudou spolehlivě vyloučeny, požaduji vypuštění akcelerační oblasti AOV24 – Lodhéřov a souvisejícího územního opatření z návrhu Změny č. 2 Územního rozvojového plánu ČR. 6. Rizika pro bezpečnost, letectví a IZS V území se nachází jev ÚAP 119 – Zájmové území Ministerstva obrany, který podmiňuje umisťování vysokých staveb dalším posouzením. Do území zasahuje Grid ATZ a ochranné pásmo letiště LKJH Jindřichův Hradec. Dokumentace současně nehodnotí dopady souvislého pásu VTE na zásahy vrtulníků integrovaného záchranného systému v lesním území. Postup je v rozporu se zákonem č. 49/1997 Sb., o civilním letectví, a se zákonem č. 239/2000 Sb., o integrovaném záchranném systému. Návrh řešení: Požaduji doplnění odborného posouzení vlivů akcelerační oblasti AOV24 – Lodhéřov na bezpečnost leteckého provozu, obranu státu a fungování integrovaného záchranného systému, zejména s ohledem na jev ÚAP 119 – Zájmové území Ministerstva obrany, Grid ATZ a ochranné pásmo letiště LKJH Jindřichův Hradec. Současně požaduji vyhodnocení dopadů souvislého pásu větrných elektráren na zásahy vrtulníků IZS, letecké hašení lesních požárů, zdravotnické záchranné služby a policejních vrtulníků, včetně posouzení bezpečnosti letových koridorů a omezení manévrovacích možností v lesním území. Dále požaduji	Při vymezení akceleračních oblastí nelze předjímat konkrétní technické parametry či přesné umístění záměrů OZE. Obavy z negativních vlivů hluku a stroboskopického efektu řeší podmínky stanovené ve všech územních opatřeních pro akcelerační oblasti pro VTE, které ukládají zpracování hlukové studie, studie působení stroboskopického efektu, včetně minimalizace shadow flicker efektu. V případě, že by záměr nesplňoval zákonné hygienické limity (nařízení vlády č. 272/2011 Sb., o ochraně zdraví před nepříznivými účinky hluku a vibrací) a současně podmínky v územním opatření, nemůže být povolen. Posouzení kumulativních vlivů na životní prostředí a veřejné zdraví proběhlo v rámci VVURÚ na úrovni koncepce, a to jak pro každou akcelerační oblast individuálně (karty AO, příloha č. 2 SEA), tak pro Změnu č. 2 ÚRP jako celek.

Poř.č.	Připomínkové místo	Číslo jednací	Článek	AO	Připomínka	Vyhodnocení
					stanoviska Ministerstva obrany, Úřadu pro civilní letectví, Řízení letového provozu ČR a složek IZS k umístění větrných elektráren v daném území. Pro případ, že uvedené bezpečnostní a letecké vlivy nebudou spolehlivě vyloučeny, požaduji vypuštění akcelerační oblasti AOV24 – Lodhéřov a souvisejícího územního opatření z návrhu Změny č. 2 Územního rozvojového plánu ČR. 7. Nepřiměřené zásahy do krajinného rázu Dokumentace sama připouští, že VTE budou novými výškovými dominantami viditelnými na velké vzdálenosti. Dotčeno může být působení kulturně-historických dominant, zejména zámku Červená Lhota a městské památkové rezervace Jindřichův Hradec, včetně významných pohledových vazeb. Chybí vizualizace dálkových pohledů a konkrétní hodnocení dopadů na kulturní a duchovní hodnoty území. Návrh je v rozporu s § 12 zákona č. 114/1992 Sb., o ochraně přírody a krajiny. Návrh řešení: Požaduji doplnění podrobného hodnocení krajinného rázu, vizualizace dálkových pohledů a vizuálních dopadů větrných elektráren na kulturně-historické dominanty území, zejména zámek Červená Lhota, městskou památkovou rezervaci Jindřichův Hradec a související pohledové osy a krajinné horizonty. Současně požaduji zpracování vizualizací z významných vyhlídkových míst, památkově chráněných území a dálkových pohledů, včetně vyhodnocení kumulativních vizuálních dopadů s dalšími záměry větrných elektráren v širším území. Dále požaduji posouzení souladu návrhu s ochranou kulturní krajiny a charakteru historického krajinného rázu podle § 12 zákona č. 114/1992 Sb., o ochraně přírody a krajiny. Pro případ, že významné negativní dopady na krajinný ráz a kulturně-historické hodnoty území nebudou spolehlivě vyloučeny, požaduji vypuštění akcelerační oblasti AOV24 – Lodhéřov a souvisejícího územního opatření z návrhu Změny č. 2 Územního rozvojového plánu ČR. 8. Podlimitní AOV Akcelerační oblast AOV24 Lodhéřov vykazuje dle podkladů předpokládaný instalovaný výkon pouze cca 42 MW, čímž nesplňuje limit „nad 50 MW“ stanovený v odůvodnění Změny č. 2 ÚRP pro vymezování akceleračních oblastí celostátního významu. Vymezení AOV24 je proto v rozporu s vlastním odůvodněním pořizovatele a postrádá zákonnou i věcnou konzistenci. Návrh řešení: Požaduji vypuštění akcelerační oblasti AOV24 – Lodhéřov a souvisejícího územního opatření z návrhu Změny č. 2 Územního rozvojového plánu ČR. 9. Nesouhlas obce a veřejnosti Dotčená obec přijala nesouhlasné usnesení s vymezením akcelerační oblasti. Současně byla podána petice proti AOV24 s podpisy většiny místních občanů. Návrh je tak v rozporu s principem samosprávy a požadavky Aarhuské úmluvy. Návrh řešení: Požaduji vypuštění akcelerační oblasti AOV24 – Lodhéřov a souvisejícího územního opatření z návrhu Změny č. 2 Územního rozvojového plánu ČR. **PŘIPOMÍNKY K AKCELERAČNÍ OBLASTI AOV47 – BUKOVEC** 10. Nesprávně zjištěný skutkový stav – ochranná pásma vodních zdrojů, rozpor s ochranou vod Dokumentace SEA nesprávně uvádí, že se v území nenacházejí ochranná pásma vodních zdrojů, přestože v území existují ochranná pásma evidenčního čísla 00299703 – Drunče, Březina (vrt S01) a 00323810 – Hojovice (studna S). Současně nejsou zohledněny další využívané zdroje pitné vody v Psárově a Bořetíně (zejména stávající obecní vrt o hloubce 50m a vodojem, oboje ve vzdálenosti do 300m od hranice AOV47, dtto plánovaný obecní vrt a přívod k vodojemu) ani závislost obyvatel na individuálních studních. Dále návrh ignoruje toky, povrchové vody a prameniště v AOV. Nejsou dostatečně stanoveny limity zakládání VTE. Je ignorován vliv výstavby a trvání základů VTE na podzemní vody a místní horninové prostředí. Není zjištěn rozsah poddolovaných oblastí. Návrh je v rozporu s § 3 zákona č. 500/2004 Sb., správní řád, a se zákonem č. 254/2001 Sb., vodní zákon. Návrh řešení: Požaduji vypuštění akcelerační oblasti AOV47 – Bukovec a souvisejícího územního opatření z návrhu Změny č. 2 Územního rozvojového plánu ČR. 11. Rozpor s ochranou zemědělského půdního fondu (ZPF) Zemědělský půdní fond tvoří přibližně 48,32 % území AOV47. Dokumentace připouští zábor půd I. třídy ochrany v rozsahu 2,31 ha a II. třídy ochrany v rozsahu 0,10 ha, přesto vliv označuje pouze za „mírně negativní“. Návrh bagatelizuje rozsah výstavby VTE a její dopady, neřeší nebezpečí eroze půd, a nedostatečně hodnotí možnost poškození meliorací včetně nezjištění jejich rozsahu. Návrh je v rozporu se zákonem č. 334/1992 Sb., o ochraně zemědělského půdního fondu, který stanoví zvýšenou ochranu	

Poř.č.	Připomínkové místo	Číslo jednací	Článek	AO	Připomínka	Vyhodnocení
					nejbonitnějších půd. Návrh řešení: Požaduji vypuštění akcelerační oblasti AOV47 – Bukovec a souvisejícího územního opatření z návrhu Změny č. 2 Územního rozvojového plánu ČR. 12. Rozpor s ochranou lesa (PUPFL) Pozemky určené k plnění funkcí lesa (PUPFL) tvoří přibližně 51,58 % území AOV47, tedy více než polovinu celé oblasti. Dokumentace značně podceňuje, resp. ignoruje a nehodnotí rozsah zásahů spojených s výstavbou VTE a to přístupových komunikací, manipulačních ploch a související nutnou likvidaci a fragmentaci lesních porostů a jejich vliv na migrační prostupnost živočichů. Návrh je v rozporu se zákonem č. 289/1995 Sb., lesní zákon, a neprokazuje existenci převažujícího veřejného zájmu. Návrh řešení: Požaduji vypuštění akcelerační oblasti AOV47 – Bukovec a souvisejícího územního opatření z návrhu Změny č. 2 Územního rozvojového plánu ČR. 13. Nedostatečná ochrana přírody a biodiverzity V blízkém okolí AOV 47 se nachází řada chráněných oblastí, dokumentace nezmiňuje PP Huťský potok (vzdálenost cca 2.000 m, ochranné pásmo 330 ha), dále cenných mokřadů a pramenišť, dále významný biotop u rybníka Táta poblíž hranice AOV. SEA sama uvádí výskyt citlivých druhů ptáků a netopýrů, například motáka pilicha, datla černého nebo netopýra rezavého, a dalších druhů netopýrů, neuvádí však, že tyto výskyty jsou významné v samotné AOV, nejen v jejím blízkém okolí. Nálezy netopýrů dle ČESON jsou dle jeho evidence přímo v AOV47 (Bořetín) a dále v blízkém okolí (Předboř, Choustník, Dobešov u Černovic, Lidmaň, Těmice). Nebyly dostatečně vyhodnoceny migrační trasy ani možné dopady na EVL Chýnovské jeskyně (CZ0314634) v rámci soustavy Natura 2000. Středem celého území prochází migrační koridory zvláště chráněných druhů velkých savců a lokální biokoridory a biocentra, viz územní plány všech obcí v AOV. Dokumentace zcela podceňuje dopady výstavby na tuto skutečnost. SEA a UO stanoví zcela nedostatečná opatření na ochranu netopýrů a ptáků. Výstavba 33 VTE povede k naprosté devastaci celého území ohledně dopravy obrovských dílů stavby, betonu, vybudování dostatečných přístupových komunikací na zalesněný střed celé AOV 47. Chybí potvrzený výskyt orla mořského, sokola stěhovavého, luňáka červeného, ledňáčka říčního, čápa černého. V oblasti nebyl vyhotoven ornitologický výzkum. Zásadním způsobem budou narušeny migrační koridory velkých savců a lokální biokoridory a biocentra. Vyskytují se chráněné druhy vachta trojlistá, prstnatec májový, skokan skřehotavý, kuňka obecná. Není dostatečná ochrana mokřadů (v UO bez ochranného pásma). V SEA je nedostatečně zjištěn rozsah mimolesní zeleně a je stanovena jeho nedostatečná ochrana. Provedeno vadné vyhodnocení vlivu na klima ze strany výstavby a provozu VTE. Posouzení pro SEA trvalo jen 5 měsíců a není proto dostatečné. Postup je v rozporu se zákonem č. 114/1992 Sb., o ochraně přírody a krajiny, a s mezinárodní dohodou EUROBATS. Návrh řešení: Požaduji vyhotovení celoročního ornitologického a chiropterologického průzkumu v rozsahu odpovídajícím metodikám Agentury ochrany přírody a krajiny ČR a doporučením dohody EUROBATS, a to minimálně po dobu jednoho celého biologického cyklu. Současně požaduji doplnění biologického hodnocení o výskyt a migrační trasy zvláště chráněných druhů, zejména orla mořského a čápa černého, včetně vyhodnocení hnízdních, potravních a migračních vazeb v širším území. Dále požaduji úplné posouzení vlivů na EVL Chýnovské jeskyně (CZ0314634) a soustavu Natura 2000, včetně kumulativních vlivů více akceleračních oblastí a vyhodnocení rizik mortality ptáků a netopýrů. Pro případ, že uvedené vlivy na biodiverzitu a zvláště chráněné druhy nebudou spolehlivě vyloučeny, požaduji vypuštění akcelerační oblasti AOV47 – Bukovec a souvisejícího územního opatření z návrhu Změny č. 2 Územního rozvojového plánu ČR. 14. Nedostatečné posouzení vlivů na veřejné zdraví Dokumentace neobsahuje konkrétní akustickou studii ani posouzení vibrací, infrazvuku, amplitudové modulace a stroboskopického efektu, v tomto směru je zcela bez odůvodnění a současně nehodnotí celkové zatížení území z hlediska souběhu těchto vlivů. Dokumentace uvádí, že se předpokládá ve vzdálenosti 500m hluková hladina 37dB na 1 VTE, přičemž toto tvrzení není podloženo žádnou studií (takto vysoké a rozměrné VTE se v ČR ani nenacházejí) ani bližším zdůvodněním a nebere vůbec v úvahu kumulaci více zdrojů hluku – více VTE a ani sílu větru a specifický způsob měření u VTE. Současně sama připouští, že některé obytné objekty se nacházejí ve vzdálenostech kratších než 500 m od hranice AOV47. Řada obytných objektů se způsobem využití rodinný dům je blíže než 500 m k hranici AOV 47, jde konkrétně o tyto obytné objekty v: k.ú. Bořetín , k.ú. Dobešov (Cihelny) , k.ú. Vlkosovice , k.ú. Drunče , k.ú. Březina u JH , k.ú. Tříklasovice , k.ú. Psárov , k.ú. Hojovice , k.ú. Chválkov	

Poř.č.	Připomínkové místo	Číslo jednací	Článek	AO	Připomínka	Vyhodnocení
					u KnL. , Rutov . Návrh je v rozporu se zákonem č. 258/2000 Sb., o ochraně veřejného zdraví, a s nařízením vlády č. 272/2011 Sb. Sama vzdálenost 500m je z hlediska ochrany veřejného zdraví naprosto nedostatečná. Samotná výstavba dále velmi výrazným způsobem zatíží hlukem, prašností, blokováním dopravy celé území, jedná se o tisíce m3 betonu apod. Návrh řešení: Požaduji zpracování detailní akustické studie a plného hodnocení zdravotních rizik (HRA), které posoudí hluk, infrazvuk, amplitudovou modulaci, stroboskopický efekt a kumulativní vlivy větrných elektráren na obyvatele, a to včetně noční doby. Současně požaduji vyhodnocení vlivu reliéfu kotliny na šíření hluku, vznik odrazů a možné zesilování akustického tlaku v zastavěném území. Dále požaduji stanovení minimální odstupové vzdálenosti větrných elektráren od obytné a rekreační zástavby v rozsahu nejméně šestinásobku celkové výšky větrné elektrárny (6× výška VTE), nejméně však vždy 1km. Pro případ, že uvedené vlivy nebudou spolehlivě vyloučeny, požaduji vypuštění akcelerační oblasti AOV47 – Bukovec a souvisejícího územního opatření z návrhu Změny č. 2 Územního rozvojového plánu ČR. 15. Nepřiměřené zásahy do krajinného rázu Dokumentace sama připouští, že VTE budou novými výškovými dominantami viditelnými na velké vzdálenosti a připouští negativní vliv na krajinný ráz, byť naprosto neadekvátně vyhodnocený. Sama připouští, že dotčeno může být působení kulturně-historických dominant, zejména hradu Choustník, hradu Kámen a zámku Červená Lhota, významné kostely, památník v Mnichu, sakrální stavby a výletní místa, včetně významných pohledových vazeb, mnohé z nich jsou navíc do 1000m vzdáleny od hranice AOV47 a to zejména archeologické a kulturní památky v Mnichu, Hojovicích, Bořetíně (Mostkova kaplička na hranicích AOV47) a Drunči (např. slovanské pohřebiště na hranicích AOV47). Navrhovaná opatření v dokumentaci na zmírnění negativního vlivu jsou zcela nesmyslná a nedostatečná (zachování údajných pohledových os, barva doprovodných staveb VTE, „hnízda“ VTE) a odporují i ostatním částem dokumentace (odstupové vzdálenosti mezi VTE, přípustná hustota VTE v AOV). Např. hrad Choustník a stejnojmenný kopec je viditelný prakticky odevšad. Žádné pohledové osy ani zbarvení věží zničení krajinného rázu neodvrátí. Plánované stavby VTE jsou při svém plánovaném množství (cca 88 věží ve všech 4 AOV47-50) a při limitní výšce 250m tak gigantické (chladicí věže JETE mají 155 m), že při běžném převýšení zdejších kopců nad zdejší mírně zvlněnou krajinu cca 100- 150m ji naprosto pohledově ovládnou, obzvlášť budou-li stát na nejvyšších bodech plánovaných AOV (což je pro investory žádoucí). Dokumentace nehodnotí kumulovaný vliv všech 4 AOV47-50, chybí vizualizace dálkových pohledů a konkrétní hodnocení dopadů na kulturní a duchovní hodnoty území. Omezení výšky VTE na 250m a prezentace tohoto omezení jako zmírňujícího opatření dle SEA a UO, přičemž právě tato výška je základní příčinou zničení místního krajinného rázu, je absurdní. Návrh je v naprostém rozporu s § 12 zákona č. 114/1992 Sb., o ochraně přírody a krajiny a dopad na krajinný ráz je silně negativní. Návrh řešení: Navrhuji doplnění podrobného hodnocení krajinného rázu, vizualizace dálkových pohledů a kumulativních vizuálních dopadů větrných elektráren v širším území, a to zejména ve vztahu k hradu Choustník, hradu Kámen, zámku Červená Lhota a dalším kulturně-historickým dominantám. Dále navrhuji zpracování realistických vizualizací z významných vyhlídkových míst, obcí, kulturních památek a krajinných horizontů, včetně posouzení souběhu akceleračních oblastí AOV47– AOV50. Současně navrhuji vyhodnocení vlivů na charakter historické kulturní krajiny, dálkové pohledové osy a krajinné dominanty podle § 12 zákona č. 114/1992 Sb., o ochraně přírody a krajiny. Pro případ, že významné negativní dopady na krajinný ráz a kulturně-historické hodnoty území nebudou spolehlivě vyloučeny, navrhuji vypuštění akcelerační oblasti AOV47 – Bukovec a souvisejícího územního opatření z návrhu Změny č. 2 Územního rozvojového plánu ČR. **PŘIPOMÍNKY K AKCELERAČNÍ OBLASTI AOV48 – CHRBONÍN** 16. Nesprávný skutkový stav – vodní zdroje a hydrogeologické poměry Dokumentace SEA nesprávně uvádí, že se v území nenacházejí ochranná pásma vodních zdrojů, přestože v území existují ochranná pásma evidenčních čísel 00306203 – Chrbonín studny 1, 2, 00222503 – Terezín studny S1, S2, S3 a 00444603 – Radenín studny S1, S2, S3. Současně však vůbec nezohledňuje obecní a individuální studny v lokalitách Vlčeves a Lišky, které slouží k zásobování obyvatel pitnou vodou. Dále návrh ignoruje toky, povrchové vody a prameniště v AOV. Nejsou dostatečně stanoveny limity zakládání VTE. Je ignorován vliv výstavby a trvání základů VTE na podzemní vody a místní horninové prostředí. Návrh je v	

Poř.č.	Připomínkové místo	Číslo jednací	Článek	AO	Připomínka	Vyhodnocení
					rozporu s § 3 zákona č. 500/2004 Sb., správní řád, a se zákonem č. 254/2001 Sb., vodní zákon. Návrh řešení: Požaduji vypuštění akcelerační oblasti AOV48 – Chrbonín a souvisejícího územního opatření z návrhu Změny č. 2 Územního rozvojového plánu ČR. 17. Rozpor s ochranou zemědělského půdního fondu (ZPF) Zemědělský půdní fond tvoří přibližně 52 % území AOV48. Dokumentace připouští zábor půd I. třídy ochrany v rozsahu 0,81 ha a II. třídy ochrany v rozsahu 0,11 ha, přesto vliv označuje pouze za „mírně negativní“. Návrh bagatelizuje rozsah výstavby VTE a její dopady, neřeší nebezpečí eroze půd, a nedostatečně hodnotí možnost poškození meliorací včetně nezjištění jejich rozsahu. Návrh je v rozporu se zákonem č. 334/1992 Sb., o ochraně zemědělského půdního fondu, který stanoví zvýšenou ochranu nejbonitnějších půd. Návrh řešení: Požaduji vypuštění akcelerační oblasti AOV48 – Chrbonín a souvisejícího územního opatření z návrhu Změny č. 2 Územního rozvojového plánu ČR. 18. Rozpor s ochranou lesa (PUPFL) Pozemky určené k plnění funkcí lesa (PUPFL) tvoří přibližně 48 % území AOV48. Dokumentace značně podceňuje, resp. ignoruje a nehodnotí rozsah zásahů spojených s výstavbou VTE a to přístupových komunikací, manipulačních ploch a související nutnou likvidaci a fragmentaci lesních porostů a jejich vliv na migrační prostupnost živočichů. Návrh je v rozporu se zákonem č. 289/1995 Sb., lesní zákon, a neprokazuje existenci převažujícího veřejného zájmu. Návrh řešení: Požaduji vypuštění akcelerační oblasti AOV48 – Chrbonín a souvisejícího územního opatření z návrhu Změny č. 2 Územního rozvojového plánu ČR. 19. Nedostatečná ochrana přírody a biodiverzity SEA sama uvádí výskyt citlivých druhů ptáků, například luňáka červeného, káně lesní, sluka lesní, křepelka polní, hýl rudý. Biologické hodnocení neobsahuje vliv na hnízdiště orla mořského ve Mlýnech. A dále dokumentace uvádí výskyt netopýrů, např. netopýr rezavý, stromový, parkový a nejmenší. Nebyly však dostatečně vyhodnoceny migrační trasy a vazby na významné zimoviště EVL Chýnovská jeskyně (CZ0314634) v rámci Natura 2000. V blízkém okolí AOV se nachází řada chráněných oblastí, které dokumentace nezmiňuje, dále cenných mokřadů a pramenišť. Územím prochází migrační koridory zvláště chráněných druhů velkých savců a lokální biokoridory a biocentra, viz územní plán obce. Dokumentace zcela podceňuje dopady výstavby na tuto skutečnost. SEA a UO stanoví zcela nedostatečná opatření na ochranu netopýrů a ptáků. Výstavba všech v ÚO připuštěných VTE povede k naprosté devastaci celého území ohledně dopravy obrovských dílů stavby, betonu, vybudování dostatečných přístupových komunikací. V oblasti nebyl vyhotoven ornitologický výzkum. Zásadním způsobem budou narušeny migrační koridory velkých savců a lokální biokoridory a biocentra. Vyskytují se chráněné druhy rostlin a živočichů neuvedené v SEA. Není dostatečná ochrana mokřadů (v UO bez ochranného pásma). V SEA je nedostatečně zjištěn rozsah mimolesní zeleně a je stanovena jeho nedostatečná ochrana. Provedeno vadné vyhodnocení vlivu na klima ze strany výstavby a provozu VTE. Návrh je v rozporu se zákonem č. 114/1992 Sb., o ochraně přírody a krajiny, s § 45i téhož zákona a s dohodou EUROBATS. Návrh řešení: Požaduji vyhotovení celoročního ornitologického a chiropterologického průzkumu v rozsahu odpovídajícím metodikám Agentury ochrany přírody a krajiny ČR a doporučením dohody EUROBATS, a to minimálně po dobu jednoho celého biologického cyklu. Současně požaduji doplnění biologického hodnocení o výskyt a migrační trasy zvláště chráněných druhů, zejména orla mořského a čápa černého, včetně vyhodnocení hnízdních, potravních a migračních vazeb v širším území. Dále požaduji úplné posouzení vlivů na EVL Chýnovské jeskyně (CZ0314634) a soustavu Natura 2000, včetně kumulativních vlivů více akceleračních oblastí a vyhodnocení rizik mortality ptáků a netopýrů. Pro případ, že uvedené vlivy na biodiverzitu a zvláště chráněné druhy nebudou spolehlivě vyloučeny, požaduji vypuštění akcelerační oblasti AOV48 – Chrbonín a souvisejícího územního opatření z návrhu Změny č. 2 Územního rozvojového plánu ČR. 20. Nepřiměřené zásahy do krajinného rázu Dokumentace sama připouští, že VTE budou novými dominantami viditelnými na velké vzdálenosti a mohou narušit pohledové vazby na zámek Radenín, hrobku Latourů a kostel sv. Markéty, dále Sudkův Důl s tvrzí, hrad Choustník a hrad Kámen a výrazné horizonty Blaníku a Svidníku. Současně nejsou dostatečně vyhodnoceny dopady na poutní místo Svatá Anna, krajinné oblasti Pacovsko a Táborsko-Soběslavsko ani na pohledové horizonty Josafatského údolí. Návrh je v rozporu s § 12 zákona č. 114/1992 Sb., o ochraně přírody a krajiny. Návrh řešení: Navrhuji doplnění podrobného hodnocení krajinného rázu, dálkových pohledů a kumulativních vizuálních dopadů větrných elektráren v širším území, zejména ve vztahu k zámku	

Poř.č.	Připomínkové místo	Číslo jednací	Článek	AO	Připomínka	Vyhodnocení
					Radenín, hrobce Latourů, kostelu sv. Markéty, tvrzi Sudkův Důl, hradu Choustník, hradu Kámen a významným krajinným horizontům Blaníku a Svidníku. Dále navrhuji zpracování realistických vizualizací z obcí, vyhlídkových míst, kulturních památek a pohledových os, včetně vyhodnocení souběhu akceleračních oblastí AOV47–AOV50 a jejich společného vlivu na charakter historické kulturní krajiny. Současně navrhuji doplnění posouzení vlivů na poutní místo Svatá Anna, krajinné oblasti Pacovsko a Táborsko-Soběslavsko a pohledové horizonty Josafatského údolí podle § 12 zákona č. 114/1992 Sb., o ochraně přírody a krajiny. Pro případ, že významné negativní dopady na krajinný ráz a kulturně-historické hodnoty území nebudou spolehlivě vyloučeny, navrhuji vypuštění akcelerační oblasti AOV48 – Chrbonín a souvisejícího územního opatření z návrhu Změny č. 2 Územního rozvojového plánu ČR. 21. Podlimitní AOV Akcelerační oblast AOV48 Chrbonín vykazuje dle podkladů předpokládaný instalovaný výkon pouze cca 45,5 MW, čímž nesplňuje limit „nad 50 MW“ stanovený v odůvodnění Změny č. 2 ÚRP pro vymezování akceleračních oblastí celostátního významu. Vymezení AOV48 je proto v rozporu s vlastním odůvodněním pořizovatele a postrádá zákonnou i věcnou konzistenci. Návrh řešení: Požaduji vypuštění akcelerační oblasti AOV48 – Chrbonín a souvisejícího územního opatření z návrhu Změny č. 2 Územního rozvojového plánu ČR. 22. Chráněný receptor – Dětský domov Radenín V bezprostřední blízkosti hranice akcelerační oblasti AOV48 – Chrbonín, přibližně ve vzdálenosti 500 m, se nachází Dětský domov Radenín, který představuje chráněný receptor ve smyslu nařízení vlády č. 272/2011 Sb., o ochraně zdraví před nepříznivými účinky hluku a vibrací. Jedná se o zařízení určené pro děti a mladistvé, tedy zvlášť citlivou skupinu obyvatelstva, u níž je nutné posuzovat zdravotní dopady s maximální mírou opatrnosti. Dokumentace SEA neobsahuje konkrétní posouzení vlivů na tento chráněný receptor, zejména z hlediska hluku, infrazvuku, vibrací, amplitudové modulace a stroboskopického efektu (flicker efektu). V navazujících řízeních EIA proto musí být zpracováno plné hodnocení zdravotních rizik (HRA – Health Risk Assessment) a detailní akustické posouzení, které prokáže, že provozem větrných elektráren nedojde k nepříznivému ovlivnění zdraví a kvality života dětí umístěných v zařízení. Návrh řešení: Požaduji vypuštění akcelerační oblasti AOV48 – Chrbonín a souvisejícího územního opatření z návrhu Změny č. 2 Územního rozvojového plánu ČR. **PŘIPOMÍNKY K AKCELERAČNÍ OBLASTI AOV49 – KŘEČ** 23. Nesprávný skutkový stav – vodní zdroje a hydrogeologické poměry Dokumentace SEA nesprávně tvrdí, že se v území nenacházejí ochranná pásma vodních zdrojů, a z toho dovozuje zanedbatelné vlivy na vody. Současně však vůbec nezohledňuje obecní a individuální studny v lokalitách Křeč, Kozmice – Za Petrovým, Černovice – V Padělkách, Vlčeves – Lišky a Svatá Anna, které slouží k zásobování obyvatel pitnou vodou. Dále návrh ignoruje toky, povrchové vody a prameniště v AOV. Nejsou dostatečně stanoveny limity zakládání VTE. Je ignorován vliv výstavby a trvání základů VTE na podzemní vody a místní horninové prostředí. Návrh je v rozporu s § 3 zákona č. 500/2004 Sb., správní řád, a se zákonem č. 254/2001 Sb., vodní zákon. Návrh řešení: Požaduji vypuštění akcelerační oblasti AOV49 – Křeč a souvisejícího územního opatření z návrhu Změny č. 2 Územního rozvojového plánu ČR. 24. Rozpor s ochranou zemědělského půdního fondu (ZPF) Zemědělský půdní fond tvoří přibližně 78 % území AOV49. Dokumentace připouští zábor půd I. třídy ochrany v rozsahu 2,45 ha a II. třídy ochrany v rozsahu 0,27 ha, přesto vliv označuje pouze za „mírně negativní“. Návrh bagatelizuje rozsah výstavby VTE a její dopady, neřeší nebezpečí eroze půd, a nedostatečně hodnotí možnost poškození meliorací včetně nezjištění jejich rozsahu. Návrh je v rozporu se zákonem č. 334/1992 Sb., o ochraně zemědělského půdního fondu, který stanoví zvýšenou ochranu nejbonitnějších půd. Návrh řešení: Požaduji vypuštění akcelerační oblasti AOV49 – Křeč a souvisejícího územního opatření z návrhu Změny č. 2 Územního rozvojového plánu ČR. 25. Rozpor s ochranou lesa (PUPFL) Pozemky určené k plnění funkcí lesa (PUPFL) tvoří přibližně 22 % území AOV49. Dokumentace značně podceňuje, resp. ignoruje a nehodnotí rozsah zásahů spojených s výstavbou VTE a to přístupových komunikací, manipulačních ploch a související nutnou likvidaci a fragmentaci lesních porostů a jejich vliv na	

Poř.č.	Připomínkové místo	Číslo jednací	Článek	AO	Připomínka	Vyhodnocení
					migrační prostupnost živočichů. Návrh je v rozporu se zákonem č. 289/1995 Sb., lesní zákon, a neprokazuje existenci převažujícího veřejného zájmu. Návrh řešení: Požaduji vypuštění akcelerační oblasti AOV49 – Křeč a souvisejícího územního opatření z návrhu Změny č. 2 Územního rozvojového plánu ČR. 26. Nedostatečná ochrana přírody a biodiverzity SEA sama uvádí výskyt citlivých druhů ptáků a netopýrů, například krkavce velkého, motáka pochopa, čápa černého či netopýra rezavého. Biologické hodnocení neobsahuje vliv na hnízdiště orla mořského ve Mlýnech. Nebyly však dostatečně vyhodnoceny migrační trasy ani vazby na EVL Chýnovská jeskyně (CZ0314634) v rámci Natura 2000. V blízkém okolí AOV se nachází řada chráněných oblastí, které dokumentace nezmiňuje, dále cenných mokřadů a pramenišť. Územím prochází migrační koridory zvláště chráněných druhů velkých savců a lokální biokoridory a biocentra, viz územní plán obce. Dokumentace zcela podceňuje dopady výstavby na tuto skutečnost. SEA a UO stanoví zcela nedostatečná opatření na ochranu netopýrů a ptáků. Výstavba všech UO připouštěných VTE povede k naprosté devastaci celého území ohledně dopravy obrovských dílů stavby, betonu, vybudování dostatečných přístupových komunikací. V oblasti nebyl vyhotoven ornitologický výzkum. Zásadním způsobem budou narušeny migrační koridory velkých savců a lokální biokoridory a biocentra. Vyskytují se chráněné druhy rostlin a živočichů neuvedené v SEA. Není dostatečná ochrana mokřadů (v UO bez ochranného pásma). V SEA je nedostatečně zjištěn rozsah mimolesní zeleně a je stanovena jeho nedostatečná ochrana. Provedeno vadné vyhodnocení vlivu na klima ze strany výstavby a provozu VTE. Návrh je v rozporu se zákonem č. 114/1992 Sb., o ochraně přírody a krajiny, s § 45i téhož zákona a s dohodou EUROBATS. Návrh řešení: Požaduji vyhotovení celoročního ornitologického a chiropterologického průzkumu v rozsahu odpovídajícím metodikám Agentury ochrany přírody a krajiny ČR a doporučením dohody EUROBATS, a to minimálně po dobu jednoho celého biologického cyklu. Současně požaduji doplnění biologického hodnocení o výskyt a migrační trasy zvláště chráněných druhů, zejména orla mořského a čápa černého, včetně vyhodnocení hnízdních, potravních a migračních vazeb v širším území. Dále požaduji úplné posouzení vlivů na EVL Chýnovské jeskyně (CZ0314634) a soustavu Natura 2000, včetně kumulativních vlivů více akceleračních oblastí a vyhodnocení rizik mortality ptáků a netopýrů. Pro případ, že uvedené vlivy na biodiverzitu a zvláště chráněné druhy nebudou spolehlivě vyloučeny, požaduji vypuštění akcelerační oblasti AOV49 – Křeč a souvisejícího územního opatření z návrhu Změny č. 2 Územního rozvojového plánu ČR. 27. Nepřiměřené zásahy do krajinného rázu Dokumentace sama připouští, že VTE budou novými dominantami viditelnými na velké vzdálenosti a mohou narušit pohledové osy na kostel sv. Jakuba Většího ve Křeči, hrad Choustník či historickou krajinu Sudkova Dolu. Současně nejsou dostatečně vyhodnoceny dopady na poutní místo Svatá Anna ani na tzv. Černovické vyhlídky. Obec Křeč je obklíčena z více stran v odstupové vzdálenosti 500 m. Dokumentace nehodnotí kumulovaný vliv všech 4 AOV47-50, chybí vizualizace dálkových pohledů a konkrétní hodnocení dopadů na kulturní a duchovní hodnoty území. Omezení výšky VTE na 250m a prezentace tohoto omezení jako zmírňujícího opatření dle SEA a UO, přičemž právě tato výška je základní příčinou zničení místního krajinného rázu, je absurdní. Návrh je v rozporu s § 12 zákona č. 114/1992 Sb., o ochraně přírody a krajiny. Návrh řešení: Požaduji doplnění podrobného hodnocení krajinného rázu, dálkových pohledů a kumulativních vizuálních dopadů větrných elektráren v širším území, zejména ve vztahu ke kostelu sv. Jakuba Většího ve Křeči, hradu Choustník, historické krajině Sudkova Dolu, poutnímu místu Svatá Anna a tzv. Černovickým vyhlídkám. Současně požaduji zpracování realistických vizualizací z obcí, významných vyhlídkových míst, kulturních památek a krajinných horizontů, včetně vyhodnocení souběhu akceleračních oblastí AOV47–AOV50 a jejich společného vlivu na charakter historické kulturní krajiny. Dále požaduji doplnění posouzení vlivů na pohledové osy, krajinné dominanty a dálkové horizonty podle § 12 zákona č. 114/1992 Sb., o ochraně přírody a krajiny. Pro případ, že významné negativní dopady na krajinný ráz a kulturně-historické hodnoty území nebudou spolehlivě vyloučeny, požaduji vypuštění akcelerační oblasti AOV49 – Křeč a souvisejícího územního opatření z návrhu Změny č. 2 Územního rozvojového plánu ČR. **PŘIPOMÍNKY K AKCELERAČNÍ OBLASTI AOV50 – OBRATAŇ** 28. Nesprávný skutkový stav – vodní zdroje a hydrogeologické poměry	

Poř.č.	Připomínkové místo	Číslo jednací	Článek	AO	Připomínka	Vyhodnocení
					Dokumentace SEA nesprávně uvádí, že se v území nenacházejí ochranná pásma vodních zdrojů, přestože v území existují ochranná pásma evidenčních čísel 00200410 – Obrataň podzemní zdroj a 00206610 – Obrataň podzemní zdroj. Současně nejsou zohledněny studny obce Pořín v lokalitě Pinach ani závislost obyvatel okolních obcí na individuálních studních. Dále návrh ignoruje toky, povrchové vody a prameniště v AOV. Nejsou dostatečně stanoveny limity zakládání VTE. Je ignorován vliv výstavby a trvání základů VTE na podzemní vody a místní horninové prostředí. Návrh je v rozporu s § 3 zákona č. 500/2004 Sb., správní řád, a se zákonem č. 254/2001 Sb., vodní zákon. Návrh řešení: Požaduji vypuštění akcelerační oblasti AOV50 – Obrataň a souvisejícího územního opatření z návrhu Změny č. 2 Územního rozvojového plánu ČR. 29. Rozpor s ochranou zemědělského půdního fondu (ZPF) Zemědělský půdní fond tvoří přibližně 63,43 % území AOV50. Dokumentace připouští zábor půd I. třídy ochrany v rozsahu 1,38 ha a II. třídy ochrany v rozsahu 0,07 ha, přesto vliv označuje pouze za „mírně negativní“. Návrh bagatelizuje rozsah výstavby VTE a její dopady, neřeší nebezpečí eroze půd, a nedostatečně hodnotí možnost poškození meliorací včetně nezjištění jejich rozsahu. Návrh je v rozporu se zákonem č. 334/1992 Sb., o ochraně zemědělského půdního fondu, který stanoví zvýšenou ochranu nejbonitnějších půd. Návrh řešení: Požaduji vypuštění akcelerační oblasti AOV50 – Obrataň a souvisejícího územního opatření z návrhu Změny č. 2 Územního rozvojového plánu ČR. 30. Rozpor s ochranou lesa (PUPFL) Pozemky určené k plnění funkcí lesa (PUPFL) tvoří přibližně 35,29 % území AOV50. Dokumentace značně podceňuje, resp. ignoruje a nehodnotí rozsah zásahů spojených s výstavbou VTE a to přístupových komunikací, manipulačních ploch a související nutnou likvidaci a fragmentaci lesních porostů a jejich vliv na migrační prostupnost živočichů. Návrh je v rozporu se zákonem č. 289/1995 Sb., lesní zákon, a neprokazuje existenci převažujícího veřejného zájmu. Návrh řešení: Požaduji vypuštění akcelerační oblasti AOV50 – Obrataň a souvisejícího územního opatření z návrhu Změny č. 2 Územního rozvojového plánu ČR. 31. Nedostatečná ochrana přírody a biodiverzity SEA sama uvádí výskyt citlivých druhů ptáků a netopýrů, například luňáka červeného, motáka pilicha, krkavce velkého a netopýra rezavého. Nebyly však dostatečně vyhodnoceny migrační trasy, nadregionální biokoridor Čunkovský potok – Pařezitý, Roštejn ani vazby na EVL Chýnovská jeskyně (CZ0314634) v rámci Natura 2000. V blízkém okolí AOV se nachází řada chráněných oblastí, které dokumentace nezmiňuje, dále cenných mokřadů a pramenišť. Územím prochází migrační koridory zvláště chráněných druhů velkých savců a lokální biokoridory a biocentra, viz územní plán obce. Dokumentace zcela podceňuje dopady výstavby na tuto skutečnost. SEA a UO stanoví zcela nedostatečná opatření na ochranu netopýrů a ptáků. Výstavba všech UO připouštěných VTE povede k naprosté devastaci celého území ohledně dopravy obrovských dílů stavby, betonu, vybudování dostatečných přístupových komunikací. V oblasti nebyl vyhotoven ornitologický výzkum. Zásadním způsobem budou narušeny migrační koridory velkých savců a lokální biokoridory a biocentra. Vyskytují se chráněné druhy rostlin a živočichů neuvedené v SEA. Není dostatečná ochrana mokřadů (v UO bez ochranného pásma). V SEA je nedostatečně zjištěn rozsah mimolesní zeleně a je stanovena jeho nedostatečná ochrana. Provedeno vadné vyhodnocení vlivu na klima ze strany výstavby a provozu. Návrh je v rozporu se zákonem č. 114/1992 Sb., o ochraně přírody a krajiny, s § 45i téhož zákona a s dohodou EUROBATS. Návrh řešení: Navrhuji vyhotovení celoročního ornitologického a chiropterologického průzkumu v rozsahu odpovídajícím metodikám Agentury ochrany přírody a krajiny ČR a doporučením dohody EUROBATS, a to minimálně po dobu jednoho celého biologického cyklu. Dále navrhuji doplnění biologického hodnocení o podrobné vyhodnocení migračních tras ptáků a netopýrů, včetně posouzení funkčnosti nadregionálního biokoridoru Čunkovský potok – Pařezitý – Roštejn a kumulativních vlivů více akceleračních oblastí v širším území. Současně navrhuji úplné posouzení vlivů na EVL Chýnovská jeskyně (CZ0314634) a soustavu Natura 2000 podle § 45i zákona č. 114/1992 Sb., o ochraně přírody a krajiny, včetně vyhodnocení rizik mortality ptáků a netopýrů. Pro případ, že významné negativní vlivy na biodiverzitu, migrační prostupnost krajiny a zvláště chráněné druhy nebudou spolehlivě vyloučeny, navrhuji vypuštění akcelerační oblasti AOV50 – Obrataň a souvisejícího územního opatření z návrhu Změny č. 2 Územního rozvojového plánu ČR. 32. Nepřiměřené zásahy do krajinného rázu	

Poř.č.	Připomínkové místo	Číslo jednací	Článek	AO	Připomínka	Vyhodnocení
					Dokumentace sama připouští, že VTE budou novými dominantami viditelnými na velké vzdálenosti a mohou narušit pohledové vazby na hrad Kámen, hrad Choustník, hrad Šelmberk a tvrz Sudkův Důl. Současně nejsou dostatečně vyhodnoceny dopady na krajinné oblasti Pacovsko a Táborsko-Soběslavsko ani na pohledové horizonty Josafatského údolí. Dokumentace nehodnotí kumulovaný vliv všech 4 AOV47-50, chybí vizualizace dálkových pohledů a konkrétní hodnocení dopadů na kulturní a duchovní hodnoty území. Omezení výšky VTE na 250m a prezentace tohoto omezení jako zmírňujícího opatření dle SEA a UO, přičemž právě tato výška je základní příčinou zničení místního krajinného rázu, je absurdní. Návrh je v rozporu s § 12 zákona č. 114/1992 Sb., o ochraně přírody a krajiny. Návrh řešení: Navrhuji doplnění podrobného hodnocení krajinného rázu, dálkových pohledů a kumulativních vizuálních dopadů větrných elektráren v širším území, zejména ve vztahu k hradu Kámen, hradu Choustník, hradu Šelmberk, tvrzi Sudkův Důl a významným krajinným horizontům Josafatského údolí. Dále navrhuji zpracování realistických vizualizací z obcí, vyhlídkových míst, kulturních památek a pohledových os, včetně vyhodnocení souběhu akceleračních oblastí AOV47–AOV50 a jejich společného vlivu na charakter historické kulturní krajiny. Současně navrhuji doplnění posouzení vlivů na krajinné oblasti Pacovsko a Táborsko-Soběslavsko podle § 12 zákona č. 114/1992 Sb., o ochraně přírody a krajiny, včetně vyhodnocení dopadů na dálkové pohledy a krajinné dominanty. Pro případ, že významné negativní dopady na krajinný ráz a kulturně-historické hodnoty území nebudou spolehlivě vyloučeny, navrhuji vypuštění akcelerační oblasti AOV50 – Obrataň a souvisejícího územního opatření z návrhu Změny č. 2 Územního rozvojového plánu ČR. **PŘIPOMÍNKY K AKCELERAČNÍM OBLASTEM AOV47 + AOV48 + AOV49 + AOV50** 33–36. Absence kumulativních a synergických vlivů Dokumentace nehodnotí souběžné působení akceleračních oblastí AOV47, AOV48, AOV49 a AOV50, přestože společně vytvářejí souvislý pás větrných elektráren v krajině. Chybí vyhodnocení souběhu hluku, světelného znečištění, překážkového leteckého značení, fragmentace (devastace) lesů a krajiny a souběhu s koridorem vedení V406/407 Kočín–Mírovka. Návrh je v rozporu se zák. č. 100/2001 Sb., o posuzování vlivů na životní prostředí (zejména s § 10g), a se směrnicí 2001/42/ES. Dále chybí vyhodnocení zablokování územního rozvoje obcí a jejich obklíčení plánovanou výstavbou. Návrh řešení: Požaduji doplnění plného kumulativního a synergického posouzení všech akceleračních oblastí AOV47–AOV50 včetně souběhu s koridorem V406/407 Kočín–Mírovka, případně vypuštění všech akceleračních oblastí AOV47–AOV50 a souvisejících územních opatření z návrhu Změny č. 2 Územního rozvojového plánu ČR. 37–40. Rizika pro bezpečnost, letectví a IZS V území se nachází jev ÚAP 119 – Zájmové území Ministerstva obrany, který podmiňuje umisťování vysokých staveb dalším posouzením. UO neobsahuje vyhodnocení vlivu na letecký provoz. Dokumentace současně nehodnotí dopady souvislého pásu VTE na zásahy vrtulníků integrovaného záchranného systému v lesním území. Nalézá se zde pásmo nízkého přeletu TSA 27 a to v bezprostřední blízkosti, v k.ú. Chválkov u KnL. dokonce v přímém dotyku. Postup je v rozporu se zákonem č. 49/1997 Sb., o civilním letectví, a se zákonem č. 239/2000 Sb., o integrovaném záchranném systému. Návrh řešení: Požaduji doplnění odborného posouzení vlivů akcelerační oblasti na bezpečnost leteckého provozu, obranu státu a fungování integrovaného záchranného systému, zejména s ohledem na jev ÚAP 119 – Zájmové území Ministerstva obrany. Dále navrhuji vyhodnocení dopadů souvislého pásu větrných elektráren na zásahy vrtulníků integrovaného záchranného systému, letecké hašení lesních požárů, zdravotnickou záchrannou službu a další složky IZS v lesním území. Současně navrhuji doplnění závazných stanovisek Ministerstva obrany, Úřadu pro civilní letectví, Řízení letového provozu ČR a složek IZS k umístění větrných elektráren v dotčeném území. Pro případ, že uvedené vlivy nebudou spolehlivě vyloučeny, požaduji vypuštění všech akceleračních oblastí AOV47–AOV50 a souvisejících územních opatření z návrhu Změny č. 2 Územního rozvojového plánu ČR. 41–44. Nesouhlas obcí a veřejnosti Dotčené obce přijaly nesouhlasná usnesení s vymezením akceleračních oblastí. Současně proběhlo referendum ve městě Černovice, které vyjádřilo nesouhlas občanů s výstavbou VTE. V obci Radenín byla podána petice proti vymezení AOV podepsaná 251 občany. Současně byla podána petice na Jihočeský kraj a Kraj Vysočinu za všechny čtyři akcelerační oblasti AOV47–AOV50 s přibližně 3.500 podpisy, což potvrzuje	

Poř.č.	Připomínkové místo	Číslo jednací	Článek	AO	Připomínka	Vyhodnocení
					zásadní nesouhlas veřejnosti i samospráv, lze shrnout, že minimálně 2/3 trvale hlášených obyvatel celé oblasti jsou proti zřízení AOV47 plus uživatelé a vlastníci nemovitostí v území. Tvorba návrhu proběhla bez účasti obcí a veřejnosti, lhůta poskytnutá k připomínkám je zcela neadekvátní. Návrh je tak v rozporu s principem samosprávy a požadavky Aarhuské úmluvy. Návrh řešení: Požaduji respektování principu samosprávy a vypuštění akceleračních oblastí AOV47–AOV50 a souvisejících územních opatření z návrhu Změny č. 2 Územního rozvojového plánu ČR. **PŘIPOMÍNKY K AKCELERAČNÍM OBLASTEM AOV24 + AOV47 + AOV48 + AOV49 + AOV50** 45–49. Nepřezkoumatelnost návrhu Návrh pracuje pouze s modelovým předpokladem umístění větrných elektráren bez konkrétního rozmístění staveb a související infrastruktury. Bez znalosti konkrétní polohy nelze objektivně vyhodnotit hluk, dopady na veřejné zdraví, krajinný ráz ani dopady na obyvatele. Vyhodnocení vlivu SEA je proto naprosto formální. Návrh je proto nepřezkoumatelný podle § 172 zákona č. 500/2004 Sb., správní řád. Návrh řešení: Požaduji doplnění variant a modelů rozmístění větrných elektráren, přístupových komunikací a související infrastruktury, případně vypuštění všech akceleračních oblastí AOV24 + AOV47 + AOV48 + AOV49 + AOV50 a souvisejících územních opatření z návrhu Změny č. 2 Územního rozvojového plánu ČR. 50–54. Nepřípustné odkládání posouzení vlivů Klíčové vlivy na veřejné zdraví, hluk, vibrace, flicker efekt, ptáky a netopýry nejsou posouzeny nyní, ale až v budoucích navazujících řízeních nebo v monitoringu po realizaci záměru. Tím dochází k přenesení podstatných otázek mimo fázi SEA, kdy již nebude možné ovlivnit samotné vymezení území. Postup je v rozporu se zásadou prevence a se zákonem č. 100/2001 Sb. Návrh řešení: Požaduji doplnění posouzení vlivů již ve fázi SEA, zejména v oblasti veřejného zdraví, hluku, flicker efektu a vlivů na biodiverzitu. Případně vypuštění všech akceleračních oblastí AOV24 + AOV47 + AOV48 + AOV49 + AOV50 a souvisejících územních opatření z návrhu Změny č. 2 Územního rozvojového plánu ČR. 55–59. Nedostatečné posouzení vlivů na veřejné zdraví Dokumentace neobsahuje konkrétní akustickou studii ani posouzení infrazvuku, amplitudové modulace a stroboskopického efektu. Současně připouští obytnou nebo rekreační zástavbu ve vzdálenostech okolo 500 m od hranic AOV, přičemž ve velmi mnoha případech se zejména obytné nebo rekreační objekty nacházejí přímo na hranici akceleračních oblastí nebo ve vzdálenostech kratších než 500 m. Dokumentace současně nehodnotí kumulativní zdravotní dopady souběhu více akceleračních oblastí AOV47–AOV50 na obyvatele dotčených obcí. Návrh je v rozporu se zákonem č. 258/2000 Sb., o ochraně veřejného zdraví, a s nařízením vlády č. 272/2011 Sb. Návrh řešení: Požaduji zpracování plného hodnocení zdravotních rizik (HRA), detailní akustické studie a posouzení infrazvuku, vibrací, amplitudové modulace a flicker efektu. Současně požaduji stanovení minimální odstupové vzdálenosti větrných elektráren od zastavitelného území, obytné a rekreační zástavby v rozsahu nejméně šestinásobku celkové výšky větrné elektrárny (6× výška VTE), nejméně však vždy 1km, a to s ohledem na princip předběžné opatrnosti a ochranu veřejného zdraví. Pro případ, že uvedená odstupová vzdálenost nebude stanovena, požaduji vypuštění všech akceleračních oblastí AOV24 + AOV47 + AOV48 + AOV49 + AOV50 a souvisejících územních opatření z návrhu Změny č. 2 Územního rozvojového plánu ČR. 60–64. Nedostatečné odůvodnění výběru lokality Dokumentace vůbec nevysvětluje, proč byla zvolena právě krajina s velmi vysokým podílem lesa, kvalitní zemědělské půdy a kulturních, přírodních a zejména krajinných hodnot a vůbec dané území, co bylo (objektivně a konkrétně specifikováno) vlastně podkladem a důvodem pro volbu dané lokality. Současně nejsou porovnány méně konfliktní varianty ani brownfieldy, přestože samotný ÚRP ČR deklaruje preferenci narušených území. Postup je v rozporu s principem minimalizace dopadů a s § 172 správního řádu. Návrh řešení: Požaduji vypuštění všech akceleračních oblastí AOV24 + AOV47 + AOV48 + AOV49 + AOV50 a souvisejících územních opatření z návrhu Změny č. 2 Územního rozvojového plánu ČR. 65–69. Dopady na majetek a infrastrukturu SEA nesprávně hodnotí vlivy na hmotné statky jako nulové, přestože lze očekávat zatížení místních komunikací, pokles hodnoty nemovitostí a zásahy do obecní infrastruktury. Pozemky a budovy v okolí VTE budou zcela znehodnoceny, když hlavní devizou jejich tržní hodnoty je právě zdejší naprostý klid a	

Poř.č.	Připomínkové místo	Číslo jednací	Článek	AO	Připomínka	Vyhodnocení
					zachovalá krajina. V území se nachází i vodohospodářská infrastruktura, včetně vodojemů a vrtů, jejichž ochrana nebyla posouzena. Dokumentace ignoruje FVE (např. v části obce Mnich Chválkov v bezprostřední blízkosti hranice AOV47). Místní a krajské komunikace nejsou uzpůsobeny na nezbytný rozsah plánované výstavby. Dochází tak k nepřiměřenému zásahu do vlastnických práv podle čl. 11 Listiny základních práv a svobod. Návrh řešení: Navrhuji doplnění podrobného posouzení dopadů větrných elektráren na hmotné statky, místní komunikace, technickou a vodohospodářskou infrastrukturu, včetně vodojemů, vodovodních řadů a dalších zařízení sloužících k zásobování obyvatel pitnou vodou. Dále navrhuji vyhodnocení dopadů přepravy nadrozměrných komponent na stav silnic nižších tříd, mostů a obecních komunikací, včetně návrhu konkrétních opatření k ochraně infrastruktury a majetku obcí. Současně navrhuji doplnění posouzení vlivů na hodnotu nemovitostí, kvalitu bydlení a výkon vlastnických práv obyvatel dotčeného území podle čl. 11 Listiny základních práv a svobod. Pro případ, že významné negativní dopady na majetek, infrastrukturu a vlastnická práva nebudou spolehlivě vyloučeny, navrhuji vypuštění všech akceleračních oblastí AOV24 + AOV47 + AOV48 + AOV49 + AOV50 a souvisejících územních opatření z návrhu Změny č. 2 Územního rozvojového plánu ČR. 70–74. Rozpor s principem minimalizace dopadů a veřejným zájmem, rozpor s ústavním pořádkem Akcelerační oblasti mají být podle odůvodnění ÚRP ČR vymezovány v územích s nízkým konfliktním potenciálem. AOV24 + AOV47 + AOV48 + AOV49 + AOV50 vykazují vysoce konfliktní střety s ochranou vod, lesa, ZPF, biodiverzity, krajinného rázu i veřejného zdraví. Návrh proto neprokazuje proporcionalitu zásahu ani převahu veřejného zájmu nad negativními dopady. Nadto veřejný zájem na stavbě VTE a navíc takovýmto způsobem není nikde výslovně definován. AOV a UO neodůvodněně zvýhodňují jednu skupinu subjektů před jinými konkrétně investory VTE před občany a obyvateli zasažených obcí a vlastníky nemovitostí, což je v rozporu zejména s čl. 3 odst.1, čl. 4 odst. 3,4, čl. 7, čl. 8, čl. 101 odst.1. Ústavy ČR. Návrh řešení: Požaduji doplnění řádného vyhodnocení proporcionality zásahu do území a prokázání převahy veřejného zájmu nad negativními dopady na životní prostředí, krajinu, veřejné zdraví a majetková práva obyvatel. Současně požaduji doplnění variantního posouzení méně konfliktních lokalit, včetně brownfieldů a území s nižším střetem s ochranou vod, lesa, zemědělského půdního fondu, biodiverzity a krajinného rázu. Dále požaduji přepracování návrhu tak, aby akcelerační oblasti byly vymezovány pouze v územích s prokazatelně nízkým konfliktním potenciálem v souladu s odůvodněním ÚRP ČR a principem minimalizace dopadů. Pro případ, že proporcionalita zásahu a převaha veřejného zájmu nebudou spolehlivě prokázány, požaduji vypuštění všech akceleračních oblastí AOV24 + AOV47 + AOV48 + AOV49 + AOV50 a souvisejících územních opatření z návrhu Změny č. 2 Územního rozvojového plánu ČR. 75–79. Nedostatečnost zmírňujících opatření Stanovená opatření jsou převážně obecná, formální a deklaratorní, například omezení výšky VTE na 200 nebo 250 m, a zejména odporující zjištěním v rámci SEA. Dokumentace neobsahuje konkrétní opatření pro ochranu obyvatelstva před hlukem, dalšími výše uvedenými fyzikálními jevy, světelným znečištěním nebo pro zachování migrační prostupnosti krajiny. Závěr o dostatečnosti opatření je proto nepodložený a v rozporu se zákonem č. 100/2001 Sb. Návrh řešení: Navrhuji doplnění konkrétních a závazných zmírňujících opatření pro ochranu obyvatelstva před hlukem, infrazvukem, amplitudovou modulací, vibracemi, stroboskopickým efektem a světelným znečištěním. Dále navrhuji doplnění opatření pro zachování migrační prostupnosti krajiny, ochranu ptáků a netopýrů a omezení kumulativních dopadů více akceleračních oblastí v širším území. Současně navrhuji stanovení jasných podmínek pro monitoring, kontrolu a vyhodnocování dopadů nezávislými odbornými institucemi, nikoliv pouze provozovateli větrných elektráren. Dále navrhuji stanovení minimální odstupové vzdálenosti větrných elektráren od obytné a rekreační zástavby v rozsahu nejméně šestinásobku celkové výšky větrné elektrárny (6× výška VTE), nejméně však vždy 1km. Pro případ, že účinná a konkrétní zmírňující opatření nebudou doplněna a jejich funkčnost spolehlivě prokázána, navrhuji vypuštění všech akceleračních oblastí AOV24 + AOV47 + AOV48 + AOV49 + AOV50 a souvisejících územních opatření z návrhu Změny č. 2 Územního rozvojového plánu ČR. 80–84. Vnitřní rozpory a nedostatečný monitoring SEA současně tvrdí, že kumulativní vlivy nebyly zjištěny, ale zároveň připouští jejich existenci při souběhu více AOV. Monitoring je nepřípustně navržen až po realizaci záměru a převážně v režii provozovatelů. Dokumentace je proto vnitřně rozporná a nepřezkoumatelná. Návrh řešení: Navrhuji doplnění nezávislého a transparentního systému monitoringu, který bude prováděn již před realizací záměru a následně i v	

Poř.č.	Připomínkové místo	Číslo jednací	Článek	AO	Připomínka	Vyhodnocení
					průběhu provozu větrných elektráren. Dále navrhuji, aby monitoring nebyl zajišťován pouze provozovateli větrných elektráren, ale také nezávislými odbornými institucemi a orgány ochrany přírody, veřejného zdraví a životního prostředí. Současně navrhuji doplnění konkrétních metodik, rozsahu a kontrolních mechanismů monitoringu hluku, infrazvuku, mortality ptáků a netopýrů, migračních tras, krajinného rázu a kumulativních vlivů. Pro případ, že nebude zajištěn nezávislý, odborný a přezkoumatelný monitoring vlivů záměru, navrhuji vypuštění všech akceleračních oblastí AOV24 + AOV47 + AOV48 + AOV49 + AOV50 a souvisejících územních opatření z návrhu Změny č. 2 Územního rozvojového plánu ČR. 85–89. Absence variantního řešení Dokumentace neposuzuje alternativní lokality ani modely a varianty rozmístění, počtu či výšky VTE. Není prokázáno, že navržená varianta představuje řešení s nejmenšími dopady na životní prostředí a obyvatele. Není ani tvrzen a prokazován veřejný zájem zřízení AOV. Postup je v rozporu se směrnicí 2001/42/ES a zákonem č. 100/2001 Sb. Návrh řešení: Navrhuji doplnění variantního posouzení akcelerační oblasti, včetně alternativních lokalit, jiného rozmístění větrných elektráren, nižšího počtu staveb a variant s menší výškou větrných elektráren. Dále navrhuji vyhodnocení méně konfliktních řešení, zejména využití brownfieldů, narušených území a lokalit s nižším střetem s ochranou přírody, krajinného rázu, veřejného zdraví a obytné zástavby. Současně navrhuji doplnění srovnávací analýzy jednotlivých variant z hlediska dopadů na životní prostředí, veřejné zdraví, biodiverzitu, krajinný ráz a majetková práva obyvatel. Pro případ, že nebude prokázáno, že navržená varianta představuje řešení s nejmenšími dopady na životní prostředí a obyvatele, navrhuji vypuštění všech akceleračních oblastí AOV24 + AOV47 + AOV48 + AOV49 + AOV50 a souvisejících územních opatření z návrhu Změny č. 2 Územního rozvojového plánu ČR. 90–94. Nepřiměřenost zásahu do území Navržené řešení představuje brutální zásah do charakteru krajiny, kvality života obyvatel i majetkových práv a narušení jejich legitimního očekávání, že tyto hodnoty budou zachovány. Nebylo prokázáno (dokumentace se tím ani nezabývá), že negativní dopady nelze dosáhnout jiným, méně konfliktním řešením. Návrh tak nesplňuje princip proporcionality vyžadovaný správním právem i judikaturou správních soudů. Návrh řešení: Navrhuji doplnění řádného posouzení proporcionality zásahu do území, včetně vyhodnocení dopadů na krajinný ráz, kvalitu života obyvatel, veřejné zdraví, majetková práva a charakter venkovského prostředí. Dále navrhuji prokázání, že sledovaného veřejného zájmu nelze dosáhnout jiným, méně konfliktním řešením s nižšími dopady na obyvatele a životní prostředí. Současně navrhuji doplnění variantního řešení a vyhodnocení méně zatěžujících alternativ v souladu s principem proporcionality a minimalizace zásahů do práv obyvatel. Pro případ, že proporcionalita zásahu a nezbytnost navrženého řešení nebudou spolehlivě prokázány, navrhuji vypuštění všech akceleračních oblastí AOV24 + AOV47 + AOV48 + AOV49 + AOV50 a souvisejících územních opatření z návrhu Změny č. 2 Územního rozvojového plánu ČR. 95–99. Riziko lesních požárů a omezení možností hašení AOV24 + AOV47 + AOV48 + AOV49 + AOV50 se z významné části nacházejí v lesních porostech nebo v jejich bezprostřední blízkosti. Dokumentace SEA však vůbec nehodnotí rizika vzniku a šíření lesních požárů ani dopady souvislého pásu větrných elektráren na možnosti zásahu jednotek požární ochrany a integrovaného záchranného systému. Dokumentace současně nehodnotí kumulativní dopad souvislého pásu cca 88 větrných elektráren v AOV47–AOV50 na krizové řízení a požární bezpečnost krajiny. V podmínkách probíhající klimatické změny a narůstajícího rizika sucha představuje rozsáhlá industrializace lesních hřebenů významné zvýšení požárního rizika v území. Návrh je v rozporu se zásadou prevence podle § 2900 občanského zákoníku, s požadavky zákona č. 133/1985 Sb., o požární ochraně, a s požadavkem řádného vyhodnocení rizik podle zákona č. 100/2001 Sb., o posuzování vlivů na životní prostředí. Návrh řešení: Požaduji doplnění podrobného posouzení požárních rizik, možností zásahu HZS a dopadů souvislého pásu větrných elektráren na letecké hašení lesních požárů, krizové řízení a evakuaci obyvatel. Současně požaduji stanovisko HZS a odborné vyhodnocení dostupnosti území pro zásahovou techniku v podmínkách rozsáhlých lesních požárů. Pro případ, že uvedená rizika nebudou spolehlivě vyloučena, požaduji vypuštění akceleračních oblastí AOV24 + AOV47 + AOV48 + AOV49 + AOV50 a souvisejících územních opatření z návrhu Změny č. 2 Územního rozvojového plánu ČR. 100. Procesní vada – neúplné zveřejnění koordinačního výkresu Proces zveřejnění návrhu Změny č. 2 ÚRP vykazuje vady, neboť koordinační výkres nebyl zveřejněn v úplné podobě a chybí zde údaje k identifikaci katastrálních parcel k přesnému určení hranice AOV. Ve zveřejněné	

Poř.č.	Připomínkové místo	Číslo jednací	Článek	AO	Připomínka	Vyhodnocení
					dokumentaci absentovaly záměry FVE, přestože představují významnou součást navrhovaného využití území a mají zásadní význam pro posouzení kumulativních a synergických vlivů. Veřejnosti tak nebyla umožněna řádná orientace v návrhu ani efektivní uplatnění připomínek, čímž mohlo dojít ke zkrácení procesních práv veřejnosti. Návrh řešení: Požadujeme vypořádání této procesní vady v souladu se zásadou ochrany práv veřejnosti a transparentnosti procesu pořizování opatření obecné povahy.	
5276.	Ilkóová Václava	MMR-41367-2026-81	I.1.b.2.	VTE	**Věc: Zásadní připomínka veřejnosti k návrhu na vymezení tzv. akceleračních zón pro obnovitelné zdroje energie** Jako suverénní občan tímto v zákonné lhůtě podávám zásadní připomínku proti návrhu Ministerstva pro místní rozvoj ČR na zřízení tzv. akceleračních zón určených pro výstavbu vysokých větrných elektráren. **Žádám o úplné staženi tohoto návrhu, případně o vyjmutí dotčených území z plánovaných zón, a to z následujících důvodů:** ○ **Narušení suverenity obcí a občanů:** Návrh zavedením zrychleného režimu fakticky obchází standardní povolovací procesy a odebírá dotčeným obcím a jejich obyvatelům možnost efektivně spolurozhodovat o rozvoji vlastního území. Tento krok považuji za hrubý zásah do práv na samosprávu. ○ **Devastace krajinného rázu a celistvosti území:** výstavba větrných elektráren o výšce až 200 metrů představuje drastický a nevratný zásah do horizontů, přírodního a kulturního dědictví celé naší země. Průmyslová transformace venkova a krajiny bez ohledu na historický a ekologický kontext je nepřijatelná. ○ **Absence komplexního posouzení vlivů:** Zrychlené schvalování upřednostňuje jednostranné korporátní a ekonomické zájmy nadnárodních struktur před dlouhodobou ochranou životního prostředí, spodních vod, biodiverzity a kvality života obyvatel, kteří v daných oblastech žiji a hospodaří. Z výše uvedených důvodů požaduji, aby byl tento záměr zamítnut a nebylo pokračováno v krocích, které vedou k degradaci českého venkova a krajiny.	**Akceptováno částečně.** Akcelerační oblast AOV22 Kryštofovy Hamry byla vypuštěna. Akcelerační oblast AOV26 Ralsko byla vypuštěna. Akcelerační oblast AOV27 Mikuleč byla vypuštěna. Akcelerační oblast AOV34 Jakartovice byla vypuštěna. Akcelerační oblast AOV36 Pomezí byla vypuštěna. Akcelerační oblast AOV38 Rohozec byla vypuštěna. Akcelerační oblast AOV45 Bušanovice byla vypuštěna. Akcelerační oblast AOV46 Hříšice byla vypuštěna. Akcelerační oblast AOV47 Bukovec byla vypuštěna. Akcelerační oblast AOV49 Křeč byla vypuštěna. Akcelerační oblast AOV63 Únětice byla vypuštěna. Akcelerační oblast AOV66 Radostín byla vypuštěna. Akcelerační oblast AOV67 Kamenička byla vypuštěna. Akcelerační oblast AOV69 Strážné byla vypuštěna. Akcelerační oblast AOV71 Hořice byla vypuštěna. Akcelerační oblast AOV72 Mackův kopec byla vypuštěna. Akcelerační oblast AOV84 Doubravice byla vypuštěna. Akcelerační oblast AOV85 Nový Dvůr byla vypuštěna. Akcelerační oblast AOV87 Machnatec byla vypuštěna. Akcelerační oblast AOV88 Kundratice byla vypuštěna. Akcelerační oblast AOV89 Vlčí dola byla vypuštěna. Akcelerační oblast AOV90 Studenec byla vypuštěna. Akcelerační oblast AOV91 Staré Buky byla vypuštěna. Akcelerační oblast AOV94 Moštěnice byla vypuštěna. Akcelerační oblast AOV97 Oleška byla vypuštěna. Akcelerační oblast AOV98 Tetětice byla vypuštěna. Akcelerační oblast AOV99 Podkovné byla vypuštěna. Akcelerační oblast AOV103 Jestřebí byla vypuštěna. Akcelerační oblast AOV104 Černý háj byla vypuštěna. Akcelerační oblast AOV105 Borovnice byla vypuštěna. Akcelerační oblast AOV109 Lukoveček byla vypuštěna. Akcelerační oblast AOV21 Miroslav byla zmenšena. Akcelerační oblast AOV24 Lodhéřov byla zmenšena. Akcelerační oblast AOV31 Kelč byla zmenšena. Akcelerační oblast AOV44 Litochovice byla zmenšena. Akcelerační oblast AOV53 Záborná byla zmenšena. Akcelerační oblast AOV56 Vrabčiny byla zmenšena. Akcelerační oblast AOV62 Střížovice byla zmenšena. Akcelerační oblast AOV73 Jemnice byla zmenšena. Akcelerační oblast AOV75 Jiratice byla zmenšena. Akcelerační oblast AOV80 Ležky byla zmenšena. Akcelerační oblast AOV82 Boreč byla zmenšena. Akcelerační oblast AOV83 Chorušice byla zmenšena. Akcelerační oblast AOV101 Hraničné Petrovice byla zmenšena.

Poř.č.	Připomínkové místo	Číslo jednací	Článek	AO	Připomínka	Vyhodnocení
						Akcelerační oblast AOV106 Dešov byla zmenšena. Připomínka je obecného charakteru a neodkazuje na konkrétní akcelerační oblast; je vypořádána věcně k uplatněným argumentům. Návrh Změny č. 2 ÚRP byl připraven v souladu s platnou legislativou ČR a EU, včetně správního řádu, stavebního zákona, zákona č. 249/2025 Sb. (ZOZE) zákona č. 114/1992 Sb. (ZOPK), směrnice RED III, směrnice o ochraně volně žijících ptáků a směrnice o stanovištích. Vymezení akceleračních oblastí proběhlo na základě biologického posouzení konkrétních navrhovaných území podle § 11 odst. 3 resp. 4 zákona č. 249/2025 Sb. (ZOZE), jehož výsledky spolu s výsledky vyhodnocení vlivů na životní prostředí (SEA/VVURÚ, Příloha 5 k Změně č. 2 ÚRP) byly zapracovány do návrhu; oblasti, u nichž autorizované osoby identifikovaly významné negativní nebo kumulativní vlivy, byly ze Změny č. 2 ÚRP vyloučeny (odůvodnění Změny č. 2 ÚRP, odst. 32). Územní plánování na celostátní úrovni je výkonem státní správy; jeho výsledky nepodléhají schválení orgány územních samosprávných celků. Vymezení akceleračních oblastí proběhlo na základě biologického posouzení konkrétních navrhovaných území podle § 11 odst. 3 resp. 4 zákona č. 249/2025 Sb. (ZOZE), jehož výsledky spolu s výsledky vyhodnocení vlivů na životní prostředí (SEA/VVURÚ, Příloha 5 k Změně č. 2 ÚRP) byly zapracovány do návrhu; oblasti, u nichž autorizované osoby identifikovaly významné negativní nebo kumulativní vlivy, byly ze Změny č. 2 ÚRP vyloučeny. Konkrétní záměry se nadále povolují v souladu se stavebním zákonem za podmínek stanovených v územním opatření. Jedním z podkladů pro zpracování Z2 ÚRP byl dokument Akcelerační oblasti, předvýběr ploch k výstavbě VTE, Screening území ČR z hlediska ochrany krajinného rázu (Roman Bukáček, Simona Vondráčková, 2025). Při vymezování akceleračních oblastí byl krajinný ráz dále prověřován, a to s ohledem na hodnoty území. Vlivy na krajinný ráz pak byly dále vyhodnoceny v rámci VVURÚ, a to jak z hlediska navrhovaného souboru akceleračních oblastí jako celku, tak pro jednotlivá území v kartách akceleračních oblastí, které obsahují i mapy viditelnosti (Příloha SEA). Podmínky v územních opatřeních pak dále omezují barevné řešení doprovodných staveb a rozsah trvalých terénních úprav.
5277.	Žižka Jiří	MMR-41368-2026-81	99ch, 99cza, 99czb, 99czc, 99czd	AOV24, AOV47, AOV48, AOV49, AOV50	Věc: PŘIPOMÍNKY K NÁVRHU ZMĚNYČ. 2 ÚZEMNÍHO ROZVOJOVÉHO PLÁNU ČR (dle § 97 zákon č. 283/2021 Sb., stavební zákon) PŘIPOMÍNKY K VYHODNOCENÍ VLIVŮ NÁVRHU ZMĚNY Č. 2 ÚZEMNÍHO ROZVOJOVÉHO PLÁNU NA UDRŽITELNÝ ROZVOJ ÚZEMÍ	**Akceptováno částečně.** Akcelerační oblasti AOV47 Bukovec a AOV49 Křeč byly vypuštěny. Akcelerační oblast AOV24 Lodhéřov byla zmenšena.

Poř.č.	Připomínkové místo	Číslo jednací	Článek	AO	Připomínka	Vyhodnocení
					PŘIPOMÍNKY K NÁVRHŮM JEDNOTLIVÝCH ÚZEMNÍCH OPATŘENÍ K AKCELERAČNÍM OBLASTEM VYMEZENÝM V NÁVRHU ZMĚNY Č. 2 ÚZEMNÍHO ROZVOJOVÉHO PLÁNU **II. PODAVATEL PŘIPOMÍNKY** **Jméno a příjmení:** JIŘÍ ŽIŽKA Připomínky podávám: ☒ jako osoba žijící v dotčeném území ☐ jako osoba, která může být dotčena dopady návrhu (z hlediska krajiny, životního prostředí či kvality života) ☐ jako vlastník nemovitostí v dotčeném území ..... ☐ jiné (podnikání v území, hospodaření na půdě nebo v lese, myslivost, rekreace) ..... **III. NÁZEV ZÁMĚRU** **Akcelerační oblasti na území Jihočeského kraje (okresy Jindřichův Hradec a Tábor) a Kraje Vysočina (okres Pelhřimov): AOV24 – Lodhéřov, AOV47 – Bukovec, AOV48 – Chrbonín, AOV49 – Křeč a AOV50 – Obrataň.** **IV. DOTČENÉ ÚZEMÍ** **AOV24 – Lodhéřov** Rozloha plochy 3,9 km2, max. výkon 42 MW, max. počet věží 12, max. výška věží 200 m. Katastrální území: Lodhéřov, Studnice u Lodhéřova a Velký Ratmírov. **AOV47 – Bukovec** Rozloha plochy 11,8 km2, max. výkon 115,5 MW, max. počet věží 33, max. výška věží 250 m. Katastrální území: Březina u Deštné, Bořetín, Dobešov u Černovic, Drunče, Hojovice, Chválkov u Kamenice nad Lipou, Psárov, Tříklasovice a Vlkosovice. **AOV48 – Chrbonín** Rozloha plochy 4,9 km2, max. výkon 45,5 MW, max. počet věží 13 VTE, max. výška věží 250 m. Katastrální území: Hroby, Chrbonín, Kozmice u Chýnova, Mlýny u Choustníku, Radenín a Vlčeves. **AOV49 – Křeč** Rozloha plochy 8,4 km2, max. výkon 84 MW, max. počet věží 24, max. výška věží 200 m. Katastrální území: Bezděčín u Obrataně, Černovice u Tábora, Kozmice u Chýnova, Křeč, Nové Dvory u Pořína, Střítež u Černovic a Sudkův Důl. **AOV50 – Obrataň** Rozloha plochy 6,5 km2, max. výkon 63 MW, max. počet věží 18, max. výška věží 250 m. Katastrální území: Bezděčín u Obrataně, Hrobská Zahrádka, Nové Dvory u Pořína, Obrataň, Pořín a Prasetín. **V. STANOVISKO** **S návrhem Územního opatření k AOV24 – Lodhéřov, AOV47 – Bukovec, AOV48 – Chrbonín, AOV49 – Křeč a AOV50 – Obrataň (UO) zásadně nesouhlasím a požaduji jejich vyřazení ze Změny č. 2 Územního rozvojového plánu ČR, případně jejich zásadní přepracování. Návrh vykazuje závažné nedostatky z hlediska zákonnosti, ochrany životního prostředí, ochrany veřejného zdraví i ochrany práv obyvatel dotčeného území.** Návrh akceleračních oblastí AOV24 – Lodhéřov, AOV47 – Bukovec, AOV48 – Chrbonín, AOV49 – Křeč a AOV50 je v rozporu s principem předběžné opatrnosti, požadavky na ochranu veřejného zdraví, ochranu přírody a krajiny, ochranu vodních zdrojů i se zásadou proporcionality zásahu do území. Současně nebyly dostatečně vyhodnoceny kumulativní a synergické vlivy souběhu akceleračních oblastí AOV47 – Bukovec,	Vymezení akceleračních oblastí proběhlo na základě biologického posouzení konkrétních území podle § 11 odst. 3 resp. 4 ZOZE, jehož výsledky spolu s výsledky vyhodnocení vlivů na životní prostředí (SEA, Příloha č. 5 k odůvodnění Z2 ÚRP) byly zapracovány do návrhu Z2 ÚRP. Návrh Z2 ÚRP a jeho odůvodnění, návrh souvisejících územních opatření a jejich odůvodnění obsahují náležitosti v souladu s příslušnými právními předpisy, včetně správního řádu, stavebního zákona a dalších. Zpracování VVURÚ odpovídá obsahem i strukturou požadavkům obsaženým v příloze č. 4 stavebního zákona, včetně posouzení kumulativních a synergických vlivů, vlivů na krajinný ráz a vlivů na zdraví. Podmínky stanovené v příslušných územních opatřeních limitují rozsah terénních úprav u větrných elektráren na maximální hodnotu ± 5 m. Konkrétní vliv základových konstrukcí na puklinové systémy a kolektory podzemních vod bude předmětem podrobného hydrogeologického posouzení, které bude zpracováno jako součást dokumentace záměru a bude řešeno v rámci navazujícího řízení o povolení záměru dle stavebního zákona. Narušení systému podzemních vod se s ohledem na mělké založení naprosto převažující většiny VTE (do cca 5 m) a malou plochu narušení podloží (cca 20x20m) nepředpokládá. V souvisejících územních opatření jsou stanoveny podmínky, které zajišťují ochranu protierozních opatření, funkčních melioračních zařízení, vodních toků a ploch a rovněž omezující možné terénní úpravy. Vzhledem k charakteru a rozsahu potenciálních záměrů se při naplnění podmínek nepředpokládá realizace v takovém rozsahu, který by mohl významně ovlivnit vodní režim v rámci akceleračních oblastí. Narušení systému podzemních vod se s ohledem na mělké založení převažující většiny VTE (do cca 5 m) a malou plochu narušení podloží (cca 20x20m) rovněž nepředpokládá. V souladu s požadavky vodního zákona se v rámci procesu povolování záměru bude vyjadřovat vodoprávní úřad. Samotný způsob vymezení akceleračních oblastí na základě podkladů (biologická posouzení, mapy citlivosti ptáků vůči výstavbě VTE zpracované ČSO, území významná pro netopýry dle podkladů ČESON, biotopy zvláště chráněných druhů velkých savců a další) a nařízení vlády č. 507/2025 Sb. minimalizuje vliv na složky životního prostředí. Pro všechny akcelerační oblasti jsou současně pořizována územní opatření, která obsahují opatření stanovená na základě biologických posouzení. Tato opatření dále zmírňují negativní vlivy, které nebylo možné vyloučit vymezením akcelerační oblasti. Podmínky v územních opatřeních zahrnují ochranu prvků lokálního ÚSES a všech biokoridorů, ochranu biotopů, ZPF a PUPFL, dále povinnost biologického dozoru, monitoring mortality ptáků a netopýrů,

Poř.č.	Připomínkové místo	Číslo jednací	Článek	AO	Připomínka	Vyhodnocení
					AOV48 – Chrbonín, AOV49 – Křeč a AOV50 – Obrataň a zamýšlené stavby větrných elektráren (VTE) při naplnění stanovených limitů (zejména výška a množství). Dokumentace SEA (SEA) a UO v předložené podobě není dostatečně odůvodněná, neobsahuje konkrétní odborné podklady a v řadě oblastí odkládá podstatné posouzení vlivů až do budoucích navazujících řízení. Návrh je proto nepřezkoumatelný a v rozporu s právními předpisy České republiky i Evropské unie. Současně může mít závažné dopady na krajinný ráz, biodiverzitu, vodní poměry, kulturně-historické hodnoty území i kvalitu života obyvatel. Požaduji proto především vypuštění akceleračních oblastí AOV24 – Lodhéřov, AOV47 – Bukovec, AOV48 – Chrbonín, AOV49 – Křeč a AOV50 – Obrataň a souvisejícího územního opatření z návrhu Změny č. 2 Územního rozvojového plánu ČR. Pro případ, že tomuto požadavku nebude vyhověno, požaduji zásadní přepracování návrhu, zejména doplnění plného vyhodnocení kumulativních vlivů, ochrany veřejného zdraví, ochrany PUPFL, vlivů na soustavu Natura 2000, chráněné živočichy, krajinný ráz, vodní zdroje a majetková práva obyvatel. Současně žádám, aby všechny připomínky byly řádně a individuálně vypořádány v souladu se zákonem, včetně konkrétního a přezkoumatelného odůvodnění způsobu jejich vypořádání. **<u>VI. PŘIPOMÍNKY K AKCELERAČNÍM OBLASTEM AOV24, AOV47, AOV48, AOV49 a AOV50</u>** **<u>PŘIPOMÍNKY K AKCELERAČNÍ OBLASTI AOV24 – LODHÉŘOV</u>** <u>1. Nesprávně zjištěný skutkový stav – ochranná pásma vodních zdrojů, rozpor s ochranou vod</u> Dokumentace SEA nesprávně uvádí, že se v území nenacházejí ochranná pásma vodních zdrojů, přestože v území existuje ochranné pásmo evidenčního čísla 00242303 – Pluhův Žďár podzemní S1, S2. Současně není zohledněna závislost obyvatel na individuálních studních. Obec Lodhéřov a zejména místní část Studnice se dlouhodobě potýkají s nedostatkem pitné vody ve studních a s omezeným zásobováním obyvatel pitnou vodou. Dále návrh ignoruje toky, povrchové vody a prameniště v AOV. Nejsou dostatečně stanoveny limity zakládání VTE. Je ignorován vliv výstavby a trvání základů VTE na podzemní vody a místní horninové prostředí. Návrh je v rozporu s § 3 zákona č. 500/2004 Sb., správní řád, a se zákonem č. 254/2001 Sb., vodní zákon. <u>Návrh řešení:</u> Požaduji vypuštění akcelerační oblasti AOV24 – Lodhéřov a souvisejícího územního opatření z návrhu Změny č. 2 Územního rozvojového plánu ČR. <u>2. Rozpor s ochranou zemědělského půdního fondu (ZPF)</u> Zemědělský půdní fond tvoří přibližně 70 % území AOV24. Dokumentace připouští zábor půd I. třídy ochrany v rozsahu 0,08 ha a II. třídy ochrany v rozsahu 0,59 ha, přesto vliv označuje pouze za „mírně negativní“. Návrh bagatelizuje rozsah výstavby VTE a její dopady, neřeší nebezpečí eroze půd, a nedostatečně hodnotí možnost poškození meliorací včetně nezjištění jejich rozsahu. Návrh je v rozporu se zákonem č. 334/1992 Sb., o ochraně zemědělského půdního fondu, který stanoví zvýšenou ochranu nejbonitnějších půd. <u>Návrh řešení:</u> Požaduji vypuštění akcelerační oblasti AOV24 – Lodhéřov a souvisejícího územního opatření z návrhu Změny č. 2 Územního rozvojového plánu ČR. <u>3. Rozpor s ochranou lesa (PUPFL)</u> Pozemky určené k plnění funkcí lesa (PUPFL) tvoří přibližně 30 % území AOV24, tedy téměř třetinu celé oblasti. Dokumentace značně podceňuje a nehodnotí rozsah zásahů spojených s výstavbou VTE a to přístupových komunikací, manipulačních ploch a nutnou související likvidaci a fragmentaci lesních porostů a jejich vliv na migrační prostupnost živočichů.. Návrh je v rozporu se zákonem č. 289/1995 Sb., lesní zákon, a neprokazuje existenci převažujícího veřejného zájmu. <u>Návrh řešení:</u> Požaduji vypuštění akcelerační oblasti AOV24 – Lodhéřov a souvisejícího územního opatření z návrhu Změny č. 2 Územního rozvojového plánu ČR. <u>4. Nedostatečná ochrana přírody a biodiverzity</u> SEA sama uvádí výskyt citlivých druhů ptáků a netopýrů, například čápa černého, motáka pochopa, motáka pilicha, krkavce velkého nebo netopýra rezavého. Nebyly však dostatečně vyhodnoceny migrační trasy ani možné dopady na CHKO Třeboňsko. Chybí potvrzený výskyt orla mořského a čápa černého. V oblasti nebyl vyhotoven ornitologický výzkum. Posouzení pro SEA trvalo jen 5 měsíců a není proto dostatečné. SEA a	detekční systémy a další podmínky specifické vzhledem ke konkrétní akcelerační oblasti. Ochrana ZPF je řešena v souvisejících územních opatřeních. Podmínkami je zajištěno, že nebudou vznikat neobhospodařovatelné zbytkové zemědělské pozemky ani pozemky bez přístupu k veřejně přístupné pozemní komunikaci. Dále je v nich požadavek na upřednostní nižších tříd ochrany ZPF při realizaci záměrů OZE a je stanovena maximální plocha dlouhodobého nebo trvalého odnětí ZPF pro záměry OZE v celé akcelerační oblasti. Souhlas s odnětím ze ZPF bude vydán v navazujícím řízení dle stavebního zákona. Ochranná pásma letišť a požadavky armády byly vstupním limitem při přípravě návrhu akceleračních oblastí. Bezpečnost leteckého provozu je pak řešena při povolování konkrétního záměru, kdy se vyjadřují Úřad pro civilní letectví, Řízení letového provozu i Armáda ČR a upřesňují umístění či požadavky na denní i noční osvětlení definované v leteckém předpisu L-14. V rámci územního opatření je stanovena konkrétní podmínka. Jedním z podkladů pro zpracování Z2 ÚRP byl dokument Akcelerační oblasti, předvýběr ploch k výstavbě VTE, Screening území ČR z hlediska ochrany krajinného rázu (Roman Bukáček, Simona Vondráčková, 2025). Při vymezování akceleračních oblastí byl krajinný ráz dále prověřován, a to s ohledem na hodnoty území a dálkové pohledy na dominanty. Vlivy na krajinný ráz pak byly dále vyhodnoceny v rámci VVURÚ, a to jak z hlediska navrhovaného souboru akceleračních oblastí jako celku, tak pro jednotlivá území v kartách akceleračních oblastí. Podmínky v územních opatřeních pak dále omezují barevné řešení doprovodných staveb a rozsah trvalých terénních úprav. Návrh Z2 ÚRP byl projednán s obcemi a veřejností v rámci veřejného projednání. Procesy územního plánování, které byly při pořizování Z2 ÚRP respektovány, jsou dlouhodobě nastaveny stavebním zákonem tak, aby byly v souladu s legislativou EU, včetně Aarhuské úmluvy atd. Při vymezení akceleračních oblastí nelze předjímat konkrétní technické parametry či přesné umístění záměrů OZE. Obavy z negativních vlivů hluku a stroboskopického efektu řeší podmínky stanovené ve všech územních opatřeních pro akcelerační oblasti pro VTE, které ukládají zpracování hlukové studie, studie působení stroboskopického efektu, včetně minimalizace shadow flicker efektu. V případě, že by záměr nesplňoval zákonné hygienické limity (nařízení vlády č. 272/2011 Sb., o ochraně zdraví před nepříznivými účinky hluku a vibrací) a současně podmínky v územním opatření, nemůže být povolen. Posouzení kumulativních vlivů na životní prostředí a veřejné zdraví proběhlo v rámci VVURÚ na úrovni koncepce, a to jak pro

Poř.č.	Připomínkové místo	Číslo jednací	Článek	AO	Připomínka	Vyhodnocení
					UO stanoví zcela nedostatečná opatření na ochranu netopýrů a ptáků. Postup je v rozporu se zákonem č. 114/1992 Sb., o ochraně přírody a krajiny. Návrh řešení: Požaduji vyhotovení celoročního ornitologického a chiropterologického průzkumu, včetně vyhodnocení migračních tras ptáků a netopýrů, kumulativních vlivů a dopadů na CHKO Třeboňsko. Současně požaduji doplnění biologických průzkumů o výskyt zvláště chráněných druhů, zejména orla mořského a čápa černého, a následné nové vyhodnocení vlivů v rámci SEA. Pro případ, že uvedené nedostatky nebudou řádně odstraněny, požaduji vypuštění akcelerační oblasti AOV24 – Lodhéřov a souvisejícího územního opatření z návrhu Změny č. 2 Územního rozvojového plánu ČR. 5. Nedostatečné posouzení vlivů na veřejné zdraví Dokumentace neobsahuje konkrétní akustickou studii ani posouzení infrazvuku, amplitudové modulace, vibrací a stroboskopického efektu a současně nehodnotí celkové zatížení území z hlediska souběhu těchto vlivů. Současně sama připouští riziko obtěžování v okrajové zástavbě Lodhéřova v noční době. Vzhledem k reliéfu kotliny, ve které Lodhéřov leží, existuje riziko odrazů a zesílení akustického tlaku. Návrh je v rozporu se zákonem č. 258/2000 Sb., o ochraně veřejného zdraví, a s nařízením vlády č. 272/2011 Sb. Návrh řešení: Požaduji zpracování detailní akustické studie a plného hodnocení zdravotních rizik (HRA), které posoudí hluk, infrazvuk, amplitudovou modulaci, stroboskopický efekt a kumulativní vlivy větrných elektráren na obyvatele Lodhéřova a okolních sídel, a to včetně noční doby. Současně požaduji vyhodnocení vlivu reliéfu kotliny na šíření hluku, vznik odrazů a možné zesilování akustického tlaku v zastavěném území. Dále požaduji stanovení minimální odstupové vzdálenosti větrných elektráren od obytné a rekreační zástavby v rozsahu nejméně v rozsahu nejméně šestinásobku celkové výšky větrné elektrárny (6× výška VTE), nejméně však vždy 1km. Pro případ, že uvedené vlivy nebudou spolehlivě vyloučeny, požaduji vypuštění akcelerační oblasti AOV24 – Lodhéřov a souvisejícího územního opatření z návrhu Změny č. 2 Územního rozvojového plánu ČR. 6. Rizika pro bezpečnost, letectví a IZS V území se nachází jev ÚAP 119 – Zájmové území Ministerstva obrany, který podmiňuje umisťování vysokých staveb dalším posouzením. Do území zasahuje Grid ATZ a ochranné pásmo letiště LKJH Jindřichův Hradec. Dokumentace současně nehodnotí dopady souvislého pásu VTE na zásahy vrtulníků integrovaného záchranného systému v lesním území. Postup je v rozporu se zákonem č. 49/1997 Sb., o civilním letectví, a se zákonem č. 239/2000 Sb., o integrovaném záchranném systému. Návrh řešení: Požaduji doplnění odborného posouzení vlivů akcelerační oblasti AOV24 – Lodhéřov na bezpečnost leteckého provozu, obranu státu a fungování integrovaného záchranného systému, zejména s ohledem na jev ÚAP 119 – Zájmové území Ministerstva obrany, Grid ATZ a ochranné pásmo letiště LKJH Jindřichův Hradec. Současně požaduji vyhodnocení dopadů souvislého pásu větrných elektráren na zásahy vrtulníků IZS, letecké hašení lesních požárů, zdravotnické záchranné služby a policejních vrtulníků, včetně posouzení bezpečnosti letových koridorů a omezení manévrovacích možností v lesním území. Dále požaduji stanoviska Ministerstva obrany, Úřadu pro civilní letectví, Řízení letového provozu ČR a složek IZS k umístění větrných elektráren v daném území. Pro případ, že uvedené bezpečnostní a letecké vlivy nebudou spolehlivě vyloučeny, požaduji vypuštění akcelerační oblasti AOV24 – Lodhéřov a souvisejícího územního opatření z návrhu Změny č. 2 Územního rozvojového plánu ČR. 7. Nepřiměřené zásahy do krajinného rázu Dokumentace sama připouští, že VTE budou novými výškovými dominantami viditelnými na velké vzdálenosti. Dotčeno může být působení kulturně-historických dominant, zejména zámku Červená Lhota a městské památkové rezervace Jindřichův Hradec, včetně významných pohledových vazeb. Chybí vizualizace dálkových pohledů a konkrétní hodnocení dopadů na kulturní a duchovní hodnoty území. Návrh je v rozporu s § 12 zákona č. 114/1992 Sb., o ochraně přírody a krajiny. Návrh řešení: Požaduji doplnění podrobného hodnocení krajinného rázu, vizualizace dálkových pohledů a vizuálních dopadů větrných elektráren na kulturně-historické dominanty území, zejména zámek Červená Lhota, městskou památkovou rezervaci Jindřichův Hradec a související pohledové osy a krajinné horizonty. Současně požaduji zpracování vizualizací z významných vyhlídkových míst, památkově chráněných území a dálkových pohledů, včetně vyhodnocení kumulativních vizuálních dopadů s dalšími záměry větrných elektráren v širším území. Dále požaduji posouzení souladu návrhu s ochranou kulturní krajiny a charakteru historického krajinného rázu podle § 12 zákona č. 114/1992 Sb., o ochraně přírody a krajiny. Pro případ, že významné negativní dopady	každou akcelerační oblast individuálně (karty AO, příloha č. 2 SEA), tak pro Změnu č. 2 ÚRP jako celek.

Poř.č.	Připomínkové místo	Číslo jednací	Článek	AO	Připomínka	Vyhodnocení
					na krajinný ráz a kulturně-historické hodnoty území nebudou spolehlivě vyloučeny, požaduji vypuštění akcelerační oblasti AOV24 – Lodhéřov a souvisejícího územního opatření z návrhu Změny č. 2 Územního rozvojového plánu ČR. 8. Podlimitní AOV Akcelerační oblast AOV24 Lodhéřov vykazuje dle podkladů předpokládaný instalovaný výkon pouze cca 42 MW, čímž nesplňuje limit „nad 50 MW“ stanovený v odůvodnění Změny č. 2 ÚRP pro vymezování akceleračních oblastí celostátního významu. Vymezení AOV24 je proto v rozporu s vlastním odůvodněním pořizovatele a postrádá zákonnou i věcnou konzistenci. Návrh řešení: Požaduji vypuštění akcelerační oblasti AOV24 – Lodhéřov a souvisejícího územního opatření z návrhu Změny č. 2 Územního rozvojového plánu ČR. 9. Nesouhlas obce a veřejnosti Dotčená obec přijala nesouhlasné usnesení s vymezením akcelerační oblasti. Současně byla podána petice proti AOV24 s podpisy většiny místních občanů. Návrh je tak v rozporu s principem samosprávy a požadavky Aarhuské úmluvy. Návrh řešení: Požaduji vypuštění akcelerační oblasti AOV24 – Lodhéřov a souvisejícího územního opatření z návrhu Změny č. 2 Územního rozvojového plánu ČR. **PŘIPOMÍNKY K AKCELERAČNÍ OBLASTI AOV47 – BUKOVEC** 10. Nesprávně zjištěný skutkový stav – ochranná pásma vodních zdrojů, rozpor s ochranou vod Dokumentace SEA nesprávně uvádí, že se v území nenacházejí ochranná pásma vodních zdrojů, přestože v území existují ochranná pásma evidenčního čísla 00299703 – Drunče, Březina (vrt S01) a 00323810 – Hojovice (studna S). Současně nejsou zohledněny další využívané zdroje pitné vody v Psárově a Bořetíně (zejména stávající obecní vrt o hloubce 50m a vodojem, oboje ve vzdálenosti do 300m od hranice AOV47, dtto plánovaný obecní vrt a přívod k vodojemu) ani závislost obyvatel na individuálních studních. Dále návrh ignoruje toky, povrchové vody a prameniště v AOV. Nejsou dostatečně stanoveny limity zakládání VTE. Je ignorován vliv výstavby a trvání základů VTE na podzemní vody a místní horninové prostředí. Není zjištěn rozsah poddolovaných oblastí. Návrh je v rozporu s § 3 zákona č. 500/2004 Sb., správní řád, a se zákonem č. 254/2001 Sb., vodní zákon. Návrh řešení: Požaduji vypuštění akcelerační oblasti AOV47 – Bukovec a souvisejícího územního opatření z návrhu Změny č. 2 Územního rozvojového plánu ČR. 11. Rozpor s ochranou zemědělského půdního fondu (ZPF) Zemědělský půdní fond tvoří přibližně 48,32 % území AOV47. Dokumentace připouští zábor půd I. třídy ochrany v rozsahu 2,31 ha a II. třídy ochrany v rozsahu 0,10 ha, přesto vliv označuje pouze za „mírně negativní“. Návrh bagatelizuje rozsah výstavby VTE a její dopady, neřeší nebezpečí eroze půd, a nedostatečně hodnotí možnost poškození meliorací včetně nezjištění jejich rozsahu. Návrh je v rozporu se zákonem č. 334/1992 Sb., o ochraně zemědělského půdního fondu, který stanoví zvýšenou ochranu nejbonitnějších půd. Návrh řešení: Požaduji vypuštění akcelerační oblasti AOV47 – Bukovec a souvisejícího územního opatření z návrhu Změny č. 2 Územního rozvojového plánu ČR. 12. Rozpor s ochranou lesa (PUPFL) Pozemky určené k plnění funkcí lesa (PUPFL) tvoří přibližně 51,58 % území AOV47, tedy více než polovinu celé oblasti. Dokumentace značně podceňuje, resp. ignoruje a nehodnotí rozsah zásahů spojených s výstavbou VTE a to přístupových komunikací, manipulačních ploch a související nutnou likvidaci a fragmentaci lesních porostů a jejich vliv na migrační prostupnost živočichů. Návrh je v rozporu se zákonem č. 289/1995 Sb., lesní zákon, a neprokazuje existenci převažujícího veřejného zájmu. Návrh řešení: Požaduji vypuštění akcelerační oblasti AOV47 – Bukovec a souvisejícího územního opatření z návrhu Změny č. 2 Územního rozvojového plánu ČR. 13. Nedostatečná ochrana přírody a biodiverzity V blízkém okolí AOV 47 se nachází řada chráněných oblastí, dokumentace nezmiňuje PP Huťský potok (vzdálenost cca 2.000 m, ochranné pásmo 330 ha), dále cenných mokřadů a pramenišť, dále významný biotop u rybníka Táta poblíž hranice AOV. SEA sama uvádí výskyt citlivých druhů ptáků a netopýrů, například motáka pilicha, datla černého nebo netopýra rezavého, a dalších druhů netopýrů, neuvádí však, že tyto výskyty jsou významné v samotné AOV, nejen v jejím blízkém okolí. Nálezy netopýrů dle ČESON jsou dle jeho evidence přímo v AOV47 (Bořetín) a dále v blízkém okolí (Předboř, Choustník, Dobešov u	

Poř.č.	Připomínkové místo	Číslo jednací	Článek	AO	Připomínka	Vyhodnocení
					Černovic, Lidmaň, Těmice). Nebyly dostatečně vyhodnoceny migrační trasy ani možné dopady na EVL Chýnovské jeskyně (CZ0314634) v rámci soustavy Natura 2000. Středem celého území prochází migrační koridory zvláště chráněných druhů velkých savců a lokální biokoridory a biocentra, viz územní plány všech obcí v AOV. Dokumentace zcela podceňuje dopady výstavby na tuto skutečnost. SEA a UO stanoví zcela nedostatečná opatření na ochranu netopýrů a ptáků. Výstavba 33 VTE povede k naprosté devastaci celého území ohledně dopravy obrovských dílů stavby, betonu, vybudování dostatečných přístupových komunikací na zalesněný střed celé AOV 47. Chybí potvrzený výskyt orla mořského, sokola stěhovavého, luňáka červeného, ledňáčka říčního, čápa černého. V oblasti nebyl vyhotoven ornitologický výzkum. Zásadním způsobem budou narušeny migrační koridory velkých savců a lokální biokoridory a biocentra. Vyskytují se chráněné druhy vachta trojlistá, prstnatec májový, skokan skřehotavý, kuňka obecná. Není dostatečná ochrana mokřadů (v UO bez ochranného pásma). V SEA je nedostatečně zjištěn rozsah mimolesní zeleně a je stanovena jeho nedostatečná ochrana. Provedeno vadné vyhodnocení vlivu na klima ze strany výstavby a provozu VTE. Posouzení pro SEA trvalo jen 5 měsíců a není proto dostatečné. Postup je v rozporu se zákonem č. 114/1992 Sb., o ochraně přírody a krajiny, a s mezinárodní dohodou EUROBATS. Návrh řešení: Požaduji vyhotovení celoročního ornitologického a chiropterologického průzkumu v rozsahu odpovídajícím metodikám Agentury ochrany přírody a krajiny ČR a doporučením dohody EUROBATS, a to minimálně po dobu jednoho celého biologického cyklu. Současně požaduji doplnění biologického hodnocení o výskyt a migrační trasy zvláště chráněných druhů, zejména orla mořského a čápa černého, včetně vyhodnocení hnízdních, potravních a migračních vazeb v širším území. Dále požaduji úplné posouzení vlivů na EVL Chýnovské jeskyně (CZ0314634) a soustavu Natura 2000, včetně kumulativních vlivů více akceleračních oblastí a vyhodnocení rizik mortality ptáků a netopýrů. Pro případ, že uvedené vlivy na biodiverzitu a zvláště chráněné druhy nebudou spolehlivě vyloučeny, požaduji vypuštění akcelerační oblasti AOV47 – Bukovec a souvisejícího územního opatření z návrhu Změny č. 2 Územního rozvojového plánu ČR. 14. Nedostatečné posouzení vlivů na veřejné zdraví Dokumentace neobsahuje konkrétní akustickou studii ani posouzení vibrací, infrazvuku, amplitudové modulace a stroboskopického efektu, v tomto směru je zcela bez odůvodnění a současně nehodnotí celkové zatížení území z hlediska souběhu těchto vlivů. Dokumentace uvádí, že se předpokládá ve vzdálenosti 500m hluková hladina 37dB na 1 VTE, přičemž toto tvrzení není podloženo žádnou studií (takto vysoké a rozměrné VTE se v ČR ani nenacházejí) ani bližším zdůvodněním a nebere vůbec v úvahu kumulaci více zdrojů hluku – více VTE a ani sílu větru a specifický způsob měření u VTE. Současně sama připouští, že některé obytné objekty se nacházejí ve vzdálenostech kratších než 500 m od hranice AOV47. Řada obytných objektů se způsobem využití rodinný dům je blíže než 500 m k hranici AOV 47, jde konkrétně o tyto obytné objekty v: k.ú. Bořetín , k.ú. Dobešov (Cihelny) , k.ú. Vlkosovice , k.ú. Drunče , k.ú. Březina u JH , k.ú. Tříklasovice , k.ú. Psárov , k.ú. Hojovice , k.ú. Chválkov u KnL. , Rutov . Návrh je v rozporu se zákonem č. 258/2000 Sb., o ochraně veřejného zdraví, a s nařízením vlády č. 272/2011 Sb. Sama vzdálenost 500m je z hlediska ochrany veřejného zdraví naprosto nedostatečná. Samotná výstavba dále velmi výrazným způsobem zatíží hlukem, prašností, blokováním dopravy celé území, jedná se o tisíce m3 betonu apod. Návrh řešení: Požaduji zpracování detailní akustické studie a plného hodnocení zdravotních rizik (HRA), které posoudí hluk, infrazvuk, amplitudovou modulaci, stroboskopický efekt a kumulativní vlivy větrných elektráren na obyvatele, a to včetně noční doby. Současně požaduji vyhodnocení vlivu reliéfu kotliny na šíření hluku, vznik odrazů a možné zesilování akustického tlaku v zastavěném území. Dále požaduji stanovení minimální odstupové vzdálenosti větrných elektráren od obytné a rekreační zástavby v rozsahu nejméně šestinásobku celkové výšky větrné elektrárny (6× výška VTE), nejméně však vždy 1km. Pro případ, že uvedené vlivy nebudou spolehlivě vyloučeny, požaduji vypuštění akcelerační oblasti AOV47 – Bukovec a souvisejícího územního opatření z návrhu Změny č. 2 Územního rozvojového plánu ČR. 15. Nepřiměřené zásahy do krajinného rázu Dokumentace sama připouští, že VTE budou novými výškovými dominantami viditelnými na velké vzdálenosti a připouští negativní vliv na krajinný ráz, byť naprosto neadekvátně vyhodnocený. Sama připouští, že dotčeno může být působení kulturně-historických dominant, zejména hradu Choustník, hradu Kámen a zámku Červená Lhota, významné kostely, památník v Mnichu, sakrální stavby a výletní místa,	

Poř.č.	Připomínkové místo	Číslo jednací	Článek	AO	Připomínka	Vyhodnocení
					včetně významných pohledových vazeb, mnohé z nich jsou navíc do 1000m vzdáleny od hranice AOV47 a to zejména archeologické a kulturní památky v Mnichu, Hojovicích, Bořetíně (Mostkova kaplička na hranicích AOV47) a Drunči (např. slovanské pohřebiště na hranicích AOV47). Navrhovaná opatření v dokumentaci na zmírnění negativního vlivu jsou zcela nesmyslná a nedostatečná (zachování údajných pohledových os, barva doprovodných staveb VTE, „hnízda“ VTE) a odporují i ostatním částem dokumentace (odstupové vzdálenosti mezi VTE, přípustná hustota VTE v AOV). Např. hrad Choustník a stejnojmenný kopec je viditelný prakticky odevšad. Žádné pohledové osy ani zbarvení věží zničení krajinného rázu neodvrátí. Plánované stavby VTE jsou při svém plánovaném množství (cca 88 věží ve všech 4 AOV47-50) a při limitní výšce 250m tak gigantické (chladicí věže JETE mají 155 m), že při běžném převýšení zdejších kopců nad zdejší mírně zvlněnou krajinu cca 100- 150m ji naprosto pohledově ovládnou, obzvlášť budou-li stát na nejvyšších bodech plánovaných AOV (což je pro investory žádoucí). Dokumentace nehodnotí kumulovaný vliv všech 4 AOV47-50, chybí vizualizace dálkových pohledů a konkrétní hodnocení dopadů na kulturní a duchovní hodnoty území. Omezení výšky VTE na 250m a prezentace tohoto omezení jako zmírňujícího opatření dle SEA a UO, přičemž právě tato výška je základní příčinou zničení místního krajinného rázu, je absurdní. Návrh je v naprostém rozporu s § 12 zákona č. 114/1992 Sb., o ochraně přírody a krajiny a dopad na krajinný ráz je silně negativní. Návrh řešení: Navrhuji doplnění podrobného hodnocení krajinného rázu, vizualizace dálkových pohledů a kumulativních vizuálních dopadů větrných elektráren v širším území, a to zejména ve vztahu k hradu Choustník, hradu Kámen, zámku Červená Lhota a dalším kulturně-historickým dominantám. Dále navrhuji zpracování realistických vizualizací z významných vyhlídkových míst, obcí, kulturních památek a krajinných horizontů, včetně posouzení souběhu akceleračních oblastí AOV47– AOV50. Současně navrhuji vyhodnocení vlivů na charakter historické kulturní krajiny, dálkové pohledové osy a krajinné dominanty podle § 12 zákona č. 114/1992 Sb., o ochraně přírody a krajiny. Pro případ, že významné negativní dopady na krajinný ráz a kulturně-historické hodnoty území nebudou spolehlivě vyloučeny, navrhuji vypuštění akcelerační oblasti AOV47 – Bukovec a souvisejícího územního opatření z návrhu Změny č. 2 Územního rozvojového plánu ČR. **PŘIPOMÍNKY K AKCELERAČNÍ OBLASTI AOV48 – CHRBONÍN** 16. Nesprávný skutkový stav – vodní zdroje a hydrogeologické poměry Dokumentace SEA nesprávně uvádí, že se v území nenacházejí ochranná pásma vodních zdrojů, přestože v území existují ochranná pásma evidenčních čísel 00306203 – Chrbonín studny 1, 2, 00222503 – Terezín studny S1, S2, S3 a 00444603 – Radenín studny S1, S2, S3. Současně však vůbec nezohledňuje obecní a individuální studny v lokalitách Vlčeves a Lišky, které slouží k zásobování obyvatel pitnou vodou. Dále návrh ignoruje toky, povrchové vody a prameniště v AOV. Nejsou dostatečně stanoveny limity zakládání VTE. Je ignorován vliv výstavby a trvání základů VTE na podzemní vody a místní horninové prostředí. Návrh je v rozporu s § 3 zákona č. 500/2004 Sb., správní řád, a se zákonem č. 254/2001 Sb., vodní zákon. Návrh řešení: Požaduji vypuštění akcelerační oblasti AOV48 – Chrbonín a souvisejícího územního opatření z návrhu Změny č. 2 Územního rozvojového plánu ČR. 17. Rozpor s ochranou zemědělského půdního fondu (ZPF) Zemědělský půdní fond tvoří přibližně 52 % území AOV48. Dokumentace připouští zábor půd I. třídy ochrany v rozsahu 0,81 ha a II. třídy ochrany v rozsahu 0,11 ha, přesto vliv označuje pouze za „mírně negativní“. Návrh bagatelizuje rozsah výstavby VTE a její dopady, neřeší nebezpečí eroze půd, a nedostatečně hodnotí možnost poškození meliorací včetně nezjištění jejich rozsahu. Návrh je v rozporu se zákonem č. 334/1992 Sb., o ochraně zemědělského půdního fondu, který stanoví zvýšenou ochranu nejbonitnějších půd. Návrh řešení: Požaduji vypuštění akcelerační oblasti AOV48 – Chrbonín a souvisejícího územního opatření z návrhu Změny č. 2 Územního rozvojového plánu ČR. 18. Rozpor s ochranou lesa (PUPFL) Pozemky určené k plnění funkcí lesa (PUPFL) tvoří přibližně 48 % území AOV48. Dokumentace značně podceňuje, resp. ignoruje a nehodnotí rozsah zásahů spojených s výstavbou VTE a to přístupových komunikací, manipulačních ploch a související nutnou likvidaci a fragmentaci lesních porostů a jejich vliv na migrační prostupnost živočichů. Návrh je v rozporu se zákonem č. 289/1995 Sb., lesní zákon, a neprokazuje	

Poř.č.	Připomínkové místo	Číslo jednací	Článek	AO	Připomínka	Vyhodnocení
					existenci převažujícího veřejného zájmu. Návrh řešení: Požaduji vypuštění akcelerační oblasti AOV48 – Chrbonín a souvisejícího územního opatření z návrhu Změny č. 2 Územního rozvojového plánu ČR. 19. Nedostatečná ochrana přírody a biodiverzity SEA sama uvádí výskyt citlivých druhů ptáků, například luňáka červeného, káně lesní, sluka lesní, křepelka polní, hýl rudý. Biologické hodnocení neobsahuje vliv na hnízdiště orla mořského ve Mlýnech. A dále dokumentace uvádí výskyt netopýrů, např. netopýr rezavý, stromový, parkový a nejmenší. Nebyly však dostatečně vyhodnoceny migrační trasy a vazby na významné zimoviště EVL Chýnovská jeskyně (CZ0314634) v rámci Natura 2000. V blízkém okolí AOV se nachází řada chráněných oblastí, které dokumentace nezmiňuje, dále cenných mokřadů a pramenišť. Územím prochází migrační koridory zvláště chráněných druhů velkých savců a lokální biokoridory a biocentra, viz územní plán obce. Dokumentace zcela podceňuje dopady výstavby na tuto skutečnost. SEA a UO stanoví zcela nedostatečná opatření na ochranu netopýrů a ptáků. Výstavba všech v ÚO připuštěných VTE povede k naprosté devastaci celého území ohledně dopravy obrovských dílů stavby, betonu, vybudování dostatečných přístupových komunikací. V oblasti nebyl vyhotoven ornitologický výzkum. Zásadním způsobem budou narušeny migrační koridory velkých savců a lokální biokoridory a biocentra. Vyskytují se chráněné druhy rostlin a živočichů neuvedené v SEA. Není dostatečná ochrana mokřadů (v UO bez ochranného pásma). V SEA je nedostatečně zjištěn rozsah mimolesní zeleně a je stanovena jeho nedostatečná ochrana. Provedeno vadné vyhodnocení vlivu na klima ze strany výstavby a provozu VTE. Návrh je v rozporu se zákonem č. 114/1992 Sb., o ochraně přírody a krajiny, s § 45i téhož zákona a s dohodou EUROBATS. Návrh řešení: Požaduji vyhotovení celoročního ornitologického a chiropterologického průzkumu v rozsahu odpovídajícím metodikám Agentury ochrany přírody a krajiny ČR a doporučením dohody EUROBATS, a to minimálně po dobu jednoho celého biologického cyklu. Současně požaduji doplnění biologického hodnocení o výskyt a migrační trasy zvláště chráněných druhů, zejména orla mořského a čápa černého, včetně vyhodnocení hnízdních, potravních a migračních vazeb v širším území. Dále požaduji úplné posouzení vlivů na EVL Chýnovské jeskyně (CZ0314634) a soustavu Natura 2000, včetně kumulativních vlivů více akceleračních oblastí a vyhodnocení rizik mortality ptáků a netopýrů. Pro případ, že uvedené vlivy na biodiverzitu a zvláště chráněné druhy nebudou spolehlivě vyloučeny, požaduji vypuštění akcelerační oblasti AOV48 – Chrbonín a souvisejícího územního opatření z návrhu Změny č. 2 Územního rozvojového plánu ČR. 20. Nepřiměřené zásahy do krajinného rázu Dokumentace sama připouští, že VTE budou novými dominantami viditelnými na velké vzdálenosti a mohou narušit pohledové vazby na zámek Radenín, hrobku Latourů a kostel sv. Markéty, dále Sudkův Důl s tvrzí, hrad Choustník a hrad Kámen a výrazné horizonty Blaníku a Svidníku. Současně nejsou dostatečně vyhodnoceny dopady na poutní místo Svatá Anna, krajinné oblasti Pacovsko a Táborsko-Soběslavsko ani na pohledové horizonty Josafatského údolí. Návrh je v rozporu s § 12 zákona č. 114/1992 Sb., o ochraně přírody a krajiny. Návrh řešení: Navrhuji doplnění podrobného hodnocení krajinného rázu, dálkových pohledů a kumulativních vizuálních dopadů větrných elektráren v širším území, zejména ve vztahu k zámku Radenín, hrobce Latourů, kostelu sv. Markéty, tvrzi Sudkův Důl, hradu Choustník, hradu Kámen a významným krajinným horizontům Blaníku a Svidníku. Dále navrhuji zpracování realistických vizualizací z obcí, vyhlídkových míst, kulturních památek a pohledových os, včetně vyhodnocení souběhu akceleračních oblastí AOV47–AOV50 a jejich společného vlivu na charakter historické kulturní krajiny. Současně navrhuji doplnění posouzení vlivů na poutní místo Svatá Anna, krajinné oblasti Pacovsko a Táborsko-Soběslavsko a pohledové horizonty Josafatského údolí podle § 12 zákona č. 114/1992 Sb., o ochraně přírody a krajiny. Pro případ, že významné negativní dopady na krajinný ráz a kulturně-historické hodnoty území nebudou spolehlivě vyloučeny, navrhuji vypuštění akcelerační oblasti AOV48 – Chrbonín a souvisejícího územního opatření z návrhu Změny č. 2 Územního rozvojového plánu ČR. 21. Podlimitní AOV Akcelerační oblast AOV48 Chrbonín vykazuje dle podkladů předpokládaný instalovaný výkon pouze cca 45,5 MW, čímž nesplňuje limit „nad 50 MW“ stanovený v odůvodnění Změny č. 2 ÚRP pro vymezování akceleračních oblastí celostátního významu. Vymezení AOV48 je proto v rozporu s vlastním odůvodněním pořizovatele a postrádá zákonnou i věcnou konzistenci. Návrh řešení: Požaduji vypuštění akcelerační oblasti AOV48 – Chrbonín a souvisejícího územního opatření z návrhu Změny č. 2 Územního rozvojového plánu ČR.	

Poř.č.	Připomínkové místo	Číslo jednací	Článek	AO	Připomínka	Vyhodnocení
					22. Chráněný receptor – Dětský domov Radenín V bezprostřední blízkosti hranice akcelerační oblasti AOV48 – Chrbonín, přibližně ve vzdálenosti 500 m, se nachází Dětský domov Radenín, který představuje chráněný receptor ve smyslu nařízení vlády č. 272/2011 Sb., o ochraně zdraví před nepříznivými účinky hluku a vibrací. Jedná se o zařízení určené pro děti a mladistvé, tedy zvlášť citlivou skupinu obyvatelstva, u níž je nutné posuzovat zdravotní dopady s maximální mírou opatrnosti. Dokumentace SEA neobsahuje konkrétní posouzení vlivů na tento chráněný receptor, zejména z hlediska hluku, infrazvuku, vibrací, amplitudové modulace a stroboskopického efektu (flicker efektu). V navazujících řízeních EIA proto musí být zpracováno plné hodnocení zdravotních rizik (HRA – Health Risk Assessment) a detailní akustické posouzení, které prokáže, že provozem větrných elektráren nedojde k nepříznivému ovlivnění zdraví a kvality života dětí umístěných v zařízení. Návrh řešení: Požaduji vypuštění akcelerační oblasti AOV48 – Chrbonín a souvisejícího územního opatření z návrhu Změny č. 2 Územního rozvojového plánu ČR. **PŘIPOMÍNKY K AKCELERAČNÍ OBLASTI AOV49 – KŘEČ** 23. Nesprávný skutkový stav – vodní zdroje a hydrogeologické poměry Dokumentace SEA nesprávně tvrdí, že se v území nenacházejí ochranná pásma vodních zdrojů, a z toho dovozuje zanedbatelné vlivy na vody. Současně však vůbec nezohledňuje obecní a individuální studny v lokalitách Křeč, Kozmice – Za Petrovým, Černovice – V Padělkách, Vlčeves – Lišky a Svatá Anna, které slouží k zásobování obyvatel pitnou vodou. Dále návrh ignoruje toky, povrchové vody a prameniště v AOV. Nejsou dostatečně stanoveny limity zakládání VTE. Je ignorován vliv výstavby a trvání základů VTE na podzemní vody a místní horninové prostředí. Návrh je v rozporu s § 3 zákona č. 500/2004 Sb., správní řád, a se zákonem č. 254/2001 Sb., vodní zákon. Návrh řešení: Požaduji vypuštění akcelerační oblasti AOV49 – Křeč a souvisejícího územního opatření z návrhu Změny č. 2 Územního rozvojového plánu ČR. 24. Rozpor s ochranou zemědělského půdního fondu (ZPF) Zemědělský půdní fond tvoří přibližně 78 % území AOV49. Dokumentace připouští zábor půd I. třídy ochrany v rozsahu 2,45 ha a II. třídy ochrany v rozsahu 0,27 ha, přesto vliv označuje pouze za „mírně negativní“. Návrh bagatelizuje rozsah výstavby VTE a její dopady, neřeší nebezpečí eroze půd, a nedostatečně hodnotí možnost poškození meliorací včetně nezjištění jejich rozsahu. Návrh je v rozporu se zákonem č. 334/1992 Sb., o ochraně zemědělského půdního fondu, který stanoví zvýšenou ochranu nejbonitnějších půd. Návrh řešení: Požaduji vypuštění akcelerační oblasti AOV49 – Křeč a souvisejícího územního opatření z návrhu Změny č. 2 Územního rozvojového plánu ČR. 25. Rozpor s ochranou lesa (PUPFL) Pozemky určené k plnění funkcí lesa (PUPFL) tvoří přibližně 22 % území AOV49. Dokumentace značně podceňuje, resp. ignoruje a nehodnotí rozsah zásahů spojených s výstavbou VTE a to přístupových komunikací, manipulačních ploch a související nutnou likvidaci a fragmentaci lesních porostů a jejich vliv na migrační prostupnost živočichů. Návrh je v rozporu se zákonem č. 289/1995 Sb., lesní zákon, a neprokazuje existenci převažujícího veřejného zájmu. Návrh řešení: Požaduji vypuštění akcelerační oblasti AOV49 – Křeč a souvisejícího územního opatření z návrhu Změny č. 2 Územního rozvojového plánu ČR. 26. Nedostatečná ochrana přírody a biodiverzity SEA sama uvádí výskyt citlivých druhů ptáků a netopýrů, například krkavce velkého, motáka pochopa, čápa černého či netopýra rezavého. Biologické hodnocení neobsahuje vliv na hnízdiště orla mořského ve Mlýnech. Nebyly však dostatečně vyhodnoceny migrační trasy ani vazby na EVL Chýnovská jeskyně (CZ0314634) v rámci Natura 2000. V blízkém okolí AOV se nachází řada chráněných oblastí, které dokumentace nezmiňuje, dále cenných mokřadů a pramenišť. Územím prochází migrační koridory zvláště chráněných druhů velkých savců a lokální biokoridory a biocentra, viz územní plán obce. Dokumentace zcela podceňuje dopady výstavby na tuto skutečnost. SEA a UO stanoví zcela nedostatečná opatření na ochranu netopýrů a ptáků. Výstavba všech UO připouštěných VTE povede k naprosté devastaci celého území ohledně dopravy obrovských dílů stavby, betonu, vybudování dostatečných přístupových komunikací. V oblasti nebyl vyhotoven ornitologický výzkum. Zásadním způsobem budou narušeny migrační koridory velkých savců a lokální biokoridory a biocentra. Vyskytují se chráněné druhy rostlin a živočichů neuvedené v SEA. Není dostatečná ochrana mokřadů (v UO bez ochranného pásma). V SEA je nedostatečně zjištěn	

Poř.č.	Připomínkové místo	Číslo jednací	Článek	AO	Připomínka	Vyhodnocení
					rozsah mimolesní zeleně a je stanovena jeho nedostatečná ochrana. Provedeno vadné vyhodnocení vlivu na klima ze strany výstavby a provozu VTE. Návrh je v rozporu se zákonem č. 114/1992 Sb., o ochraně přírody a krajiny, s § 45i téhož zákona a s dohodou EUROBATS. Návrh řešení: Požaduji vyhotovení celoročního ornitologického a chiropterologického průzkumu v rozsahu odpovídajícím metodikám Agentury ochrany přírody a krajiny ČR a doporučením dohody EUROBATS, a to minimálně po dobu jednoho celého biologického cyklu. Současně požaduji doplnění biologického hodnocení o výskyt a migrační trasy zvláště chráněných druhů, zejména orla mořského a čápa černého, včetně vyhodnocení hnízdních, potravních a migračních vazeb v širším území. Dále požaduji úplné posouzení vlivů na EVL Chýnovské jeskyně (CZ0314634) a soustavu Natura 2000, včetně kumulativních vlivů více akceleračních oblastí a vyhodnocení rizik mortality ptáků a netopýrů. Pro případ, že uvedené vlivy na biodiverzitu a zvláště chráněné druhy nebudou spolehlivě vyloučeny, požaduji vypuštění akcelerační oblasti AOV49 – Křeč a souvisejícího územního opatření z návrhu Změny č. 2 Územního rozvojového plánu ČR. 27. Nepřiměřené zásahy do krajinného rázu Dokumentace sama připouští, že VTE budou novými dominantami viditelnými na velké vzdálenosti a mohou narušit pohledové osy na kostel sv. Jakuba Většího ve Křeči, hrad Choustník či historickou krajinu Sudkova Dolu. Současně nejsou dostatečně vyhodnoceny dopady na poutní místo Svatá Anna ani na tzv. Černovické vyhlídky. Obec Křeč je obklíčena z více stran v odstupové vzdálenosti 500 m. Dokumentace nehodnotí kumulovaný vliv všech 4 AOV47-50, chybí vizualizace dálkových pohledů a konkrétní hodnocení dopadů na kulturní a duchovní hodnoty území. Omezení výšky VTE na 250m a prezentace tohoto omezení jako zmírňujícího opatření dle SEA a UO, přičemž právě tato výška je základní příčinou zničení místního krajinného rázu, je absurdní. Návrh je v rozporu s § 12 zákona č. 114/1992 Sb., o ochraně přírody a krajiny. Návrh řešení: Požaduji doplnění podrobného hodnocení krajinného rázu, dálkových pohledů a kumulativních vizuálních dopadů větrných elektráren v širším území, zejména ve vztahu ke kostelu sv. Jakuba Většího ve Křeči, hradu Choustník, historické krajině Sudkova Dolu, poutnímu místu Svatá Anna a tzv. Černovickým vyhlídkám. Současně požaduji zpracování realistických vizualizací z obcí, významných vyhlídkových míst, kulturních památek a krajinných horizontů, včetně vyhodnocení souběhu akceleračních oblastí AOV47–AOV50 a jejich společného vlivu na charakter historické kulturní krajiny. Dále požaduji doplnění posouzení vlivů na pohledové osy, krajinné dominanty a dálkové horizonty podle § 12 zákona č. 114/1992 Sb., o ochraně přírody a krajiny. Pro případ, že významné negativní dopady na krajinný ráz a kulturně-historické hodnoty území nebudou spolehlivě vyloučeny, požaduji vypuštění akcelerační oblasti AOV49 – Křeč a souvisejícího územního opatření z návrhu Změny č. 2 Územního rozvojového plánu ČR. **PŘIPOMÍNKY K AKCELERAČNÍ OBLASTI AOV50 – OBRATAŇ** 28. Nesprávný skutkový stav – vodní zdroje a hydrogeologické poměry Dokumentace SEA nesprávně uvádí, že se v území nenacházejí ochranná pásma vodních zdrojů, přestože v území existují ochranná pásma evidenčních čísel 00200410 – Obrataň podzemní zdroj a 00206610 – Obrataň podzemní zdroj. Současně nejsou zohledněny studny obce Pořín v lokalitě Pinach ani závislost obyvatel okolních obcí na individuálních studních. Dále návrh ignoruje toky, povrchové vody a prameniště v AOV. Nejsou dostatečně stanoveny limity zakládání VTE. Je ignorován vliv výstavby a trvání základů VTE na podzemní vody a místní horninové prostředí. Návrh je v rozporu s § 3 zákona č. 500/2004 Sb., správní řád, a se zákonem č. 254/2001 Sb., vodní zákon. Návrh řešení: Požaduji vypuštění akcelerační oblasti AOV50 – Obrataň a souvisejícího územního opatření z návrhu Změny č. 2 Územního rozvojového plánu ČR. 29. Rozpor s ochranou zemědělského půdního fondu (ZPF) Zemědělský půdní fond tvoří přibližně 63,43 % území AOV50. Dokumentace připouští zábor půd I. třídy ochrany v rozsahu 1,38 ha a II. třídy ochrany v rozsahu 0,07 ha, přesto vliv označuje pouze za „mírně negativní“. Návrh bagatelizuje rozsah výstavby VTE a její dopady, neřeší nebezpečí eroze půd, a nedostatečně hodnotí možnost poškození meliorací včetně nezjištění jejich rozsahu. Návrh je v rozporu se zákonem č. 334/1992 Sb., o ochraně zemědělského půdního fondu, který stanoví zvýšenou ochranu nejbonitnějších půd. Návrh řešení: Požaduji vypuštění akcelerační oblasti AOV50 – Obrataň a souvisejícího územního opatření z návrhu Změny č. 2 Územního rozvojového plánu ČR.	

Poř.č.	Připomínkové místo	Číslo jednací	Článek	AO	Připomínka	Vyhodnocení
					30. Rozpor s ochranou lesa (PUPFL) Pozemky určené k plnění funkcí lesa (PUPFL) tvoří přibližně 35,29 % území AOV50. Dokumentace značně podceňuje, resp. ignoruje a nehodnotí rozsah zásahů spojených s výstavbou VTE a to přístupových komunikací, manipulačních ploch a související nutnou likvidaci a fragmentaci lesních porostů a jejich vliv na migrační prostupnost živočichů. Návrh je v rozporu se zákonem č. 289/1995 Sb., lesní zákon, a neprokazuje existenci převažujícího veřejného zájmu. Návrh řešení: Požaduji vypuštění akcelerační oblasti AOV50 – Obrataň a souvisejícího územního opatření z návrhu Změny č. 2 Územního rozvojového plánu ČR. 31. Nedostatečná ochrana přírody a biodiverzity SEA sama uvádí výskyt citlivých druhů ptáků a netopýrů, například luňáka červeného, motáka pilicha, krkavce velkého a netopýra rezavého. Nebyly však dostatečně vyhodnoceny migrační trasy, nadregionální biokoridor Čunkovský potok – Pařezitý, Roštejn ani vazby na EVL Chýnovská jeskyně (CZ0314634) v rámci Natura 2000. V blízkém okolí AOV se nachází řada chráněných oblastí, které dokumentace nezmiňuje, dále cenných mokřadů a pramenišť. Územím prochází migrační koridory zvláště chráněných druhů velkých savců a lokální biokoridory a biocentra, viz územní plán obce. Dokumentace zcela podceňuje dopady výstavby na tuto skutečnost. SEA a UO stanoví zcela nedostatečná opatření na ochranu netopýrů a ptáků. Výstavba všech UO připouštěných VTE povede k naprosté devastaci celého území ohledně dopravy obrovských dílů stavby, betonu, vybudování dostatečných přístupových komunikací. V oblasti nebyl vyhotoven ornitologický výzkum. Zásadním způsobem budou narušeny migrační koridory velkých savců a lokální biokoridory a biocentra. Vyskytují se chráněné druhy rostlin a živočichů neuvedené v SEA. Není dostatečná ochrana mokřadů (v UO bez ochranného pásma). V SEA je nedostatečně zjištěn rozsah mimolesní zeleně a je stanovena jeho nedostatečná ochrana. Provedeno vadné vyhodnocení vlivu na klima ze strany výstavby a provozu. Návrh je v rozporu se zákonem č. 114/1992 Sb., o ochraně přírody a krajiny, s § 45i téhož zákona a s dohodou EUROBATS. Návrh řešení: Navrhuji vyhotovení celoročního ornitologického a chiropterologického průzkumu v rozsahu odpovídajícím metodikám Agentury ochrany přírody a krajiny ČR a doporučením dohody EUROBATS, a to minimálně po dobu jednoho celého biologického cyklu. Dále navrhuji doplnění biologického hodnocení o podrobné vyhodnocení migračních tras ptáků a netopýrů, včetně posouzení funkčnosti nadregionálního biokoridoru Čunkovský potok – Pařezitý – Roštejn a kumulativních vlivů více akceleračních oblastí v širším území. Současně navrhuji úplné posouzení vlivů na EVL Chýnovská jeskyně (CZ0314634) a soustavu Natura 2000 podle § 45i zákona č. 114/1992 Sb., o ochraně přírody a krajiny, včetně vyhodnocení rizik mortality ptáků a netopýrů. Pro případ, že významné negativní vlivy na biodiverzitu, migrační prostupnost krajiny a zvláště chráněné druhy nebudou spolehlivě vyloučeny, navrhuji vypuštění akcelerační oblasti AOV50 – Obrataň a souvisejícího územního opatření z návrhu Změny č. 2 Územního rozvojového plánu ČR. 32. Nepřiměřené zásahy do krajinného rázu Dokumentace sama připouští, že VTE budou novými dominantami viditelnými na velké vzdálenosti a mohou narušit pohledové vazby na hrad Kámen, hrad Choustník, hrad Šelmberk a tvrz Sudkův Důl. Současně nejsou dostatečně vyhodnoceny dopady na krajinné oblasti Pacovsko a Táborsko-Soběslavsko ani na pohledové horizonty Josafatského údolí. Dokumentace nehodnotí kumulovaný vliv všech 4 AOV47-50, chybí vizualizace dálkových pohledů a konkrétní hodnocení dopadů na kulturní a duchovní hodnoty území. Omezení výšky VTE na 250m a prezentace tohoto omezení jako zmírňujícího opatření dle SEA a UO, přičemž právě tato výška je základní příčinou zničení místního krajinného rázu, je absurdní. Návrh je v rozporu s § 12 zákona č. 114/1992 Sb., o ochraně přírody a krajiny. Návrh řešení: Navrhuji doplnění podrobného hodnocení krajinného rázu, dálkových pohledů a kumulativních vizuálních dopadů větrných elektráren v širším území, zejména ve vztahu k hradu Kámen, hradu Choustník, hradu Šelmberk, tvrzi Sudkův Důl a významným krajinným horizontům Josafatského údolí. Dále navrhuji zpracování realistických vizualizací z obcí, vyhlídkových míst, kulturních památek a pohledových os, včetně vyhodnocení souběhu akceleračních oblastí AOV47–AOV50 a jejich společného vlivu na charakter historické kulturní krajiny. Současně navrhuji doplnění posouzení vlivů na krajinné oblasti Pacovsko a Táborsko-Soběslavsko podle § 12 zákona č. 114/1992 Sb., o ochraně přírody a krajiny, včetně vyhodnocení dopadů na dálkové pohledy a krajinné dominanty. Pro případ, že významné negativní dopady na krajinný ráz a kulturně-historické hodnoty území nebudou spolehlivě vyloučeny, navrhuji vypuštění akcelerační oblasti AOV50 – Obrataň a souvisejícího územního opatření z návrhu Změny č. 2 Územního rozvojového plánu ČR.	

Poř.č.	Připomínkové místo	Číslo jednací	Článek	AO	Připomínka	Vyhodnocení
					PŘIPOMÍNKY K AKCELERAČNÍM OBLASTEM AOV47 + AOV48 + AOV49 + AOV50 33–36. Absence kumulativních a synergických vlivů Dokumentace nehodnotí souběžné působení akceleračních oblastí AOV47, AOV48, AOV49 a AOV50, přestože společně vytvářejí souvislý pás větrných elektráren v krajině. Chybí vyhodnocení souběhu hluku, světelného znečištění, překážkového leteckého značení, fragmentace (devastace) lesů a krajiny a souběhu s koridorem vedení V406/407 Kočín–Mírovka. Návrh je v rozporu se zák. č. 100/2001 Sb., o posuzování vlivů na životní prostředí (zejména s § 10g), a se směrnicí 2001/42/ES. Dále chybí vyhodnocení zablokování územního rozvoje obcí a jejich obklíčení plánovanou výstavbou. Návrh řešení: Požaduji doplnění plného kumulativního a synergického posouzení všech akceleračních oblastí AOV47–AOV50 včetně souběhu s koridorem V406/407 Kočín–Mírovka, případně vypuštění všech akceleračních oblastí AOV47–AOV50 a souvisejících územních opatření z návrhu Změny č. 2 Územního rozvojového plánu ČR. 37–40. Rizika pro bezpečnost, letectví a IZS V území se nachází jev ÚAP 119 – Zájmové území Ministerstva obrany, který podmiňuje umisťování vysokých staveb dalším posouzením. UO neobsahuje vyhodnocení vlivu na letecký provoz. Dokumentace současně nehodnotí dopady souvislého pásu VTE na zásahy vrtulníků integrovaného záchranného systému v lesním území. Nalézá se zde pásmo nízkého přeletu TSA 27 a to v bezprostřední blízkosti, v k.ú. Chválkov u KnL. dokonce v přímém dotyku. Postup je v rozporu se zákonem č. 49/1997 Sb., o civilním letectví, a se zákonem č. 239/2000 Sb., o integrovaném záchranném systému. Návrh řešení: Požaduji doplnění odborného posouzení vlivů akcelerační oblasti na bezpečnost leteckého provozu, obranu státu a fungování integrovaného záchranného systému, zejména s ohledem na jev ÚAP 119 – Zájmové území Ministerstva obrany. Dále navrhuji vyhodnocení dopadů souvislého pásu větrných elektráren na zásahy vrtulníků integrovaného záchranného systému, letecké hašení lesních požárů, zdravotnickou záchrannou službu a další složky IZS v lesním území. Současně navrhuji doplnění závazných stanovisek Ministerstva obrany, Úřadu pro civilní letectví, Řízení letového provozu ČR a složek IZS k umístění větrných elektráren v dotčeném území. Pro případ, že uvedené vlivy nebudou spolehlivě vyloučeny, požaduji vypuštění všech akceleračních oblastí AOV47–AOV50 a souvisejících územních opatření z návrhu Změny č. 2 Územního rozvojového plánu ČR. 41–44. Nesouhlas obcí a veřejnosti Dotčené obce přijaly nesouhlasná usnesení s vymezením akceleračních oblastí. Současně proběhlo referendum ve městě Černovice, které vyjádřilo nesouhlas občanů s výstavbou VTE. V obci Radenín byla podána petice proti vymezení AOV podepsaná 251 občany. Současně byla podána petice na Jihočeský kraj a Kraj Vysočinu za všechny čtyři akcelerační oblasti AOV47–AOV50 s přibližně 3.500 podpisy, což potvrzuje zásadní nesouhlas veřejnosti i samospráv, lze shrnout, že minimálně 2/3 trvale hlášených obyvatel celé oblasti jsou proti zřízení AOV47 plus uživatelé a vlastníci nemovitostí v území. Tvorba návrhu proběhla bez účasti obcí a veřejnosti, lhůta poskytnutá k připomínkám je zcela neadekvátní. Návrh je tak v rozporu s principem samosprávy a požadavky Aarhuské úmluvy. Návrh řešení: Požaduji respektování principu samosprávy a vypuštění akceleračních oblastí AOV47–AOV50 a souvisejících územních opatření z návrhu Změny č. 2 Územního rozvojového plánu ČR. **PŘIPOMÍNKY K AKCELERAČNÍM OBLASTEM AOV24 + AOV47 + AOV48 + AOV49 + AOV50** 45–49. Nepřezkoumatelnost návrhu Návrh pracuje pouze s modelovým předpokladem umístění větrných elektráren bez konkrétního rozmístění staveb a související infrastruktury. Bez znalosti konkrétní polohy nelze objektivně vyhodnotit hluk, dopady na veřejné zdraví, krajinný ráz ani dopady na obyvatele. Vyhodnocení vlivu SEA je proto naprosto formální. Návrh je proto nepřezkoumatelný podle § 172 zákona č. 500/2004 Sb., správní řád. Návrh řešení: Požaduji doplnění variant a modelů rozmístění větrných elektráren, přístupových komunikací a související infrastruktury, případně vypuštění všech akceleračních oblastí AOV24 + AOV47 + AOV48 + AOV49 + AOV50 a souvisejících územních opatření z návrhu Změny č. 2 Územního rozvojového plánu ČR. 50–54. Nepřípustné odkládání posouzení vlivů	

Poř.č.	Připomínkové místo	Číslo jednací	Článek	AO	Připomínka	Vyhodnocení
					Klíčové vlivy na veřejné zdraví, hluk, vibrace, flicker efekt, ptáky a netopýry nejsou posouzeny nyní, ale až v budoucích navazujících řízeních nebo v monitoringu po realizaci záměru. Tím dochází k přenesení podstatných otázek mimo fázi SEA, kdy již nebude možné ovlivnit samotné vymezení území. Postup je v rozporu se zásadou prevence a se zákonem č. 100/2001 Sb. Návrh řešení: Požaduji doplnění posouzení vlivů již ve fázi SEA, zejména v oblasti veřejného zdraví, hluku, flicker efektu a vlivů na biodiverzitu. Případně vypuštění všech akceleračních oblastí AOV24 + AOV47 + AOV48 + AOV49 + AOV50 a souvisejících územních opatření z návrhu Změny č. 2 Územního rozvojového plánu ČR. 55–59. Nedostatečné posouzení vlivů na veřejné zdraví Dokumentace neobsahuje konkrétní akustickou studii ani posouzení infrazvuku, amplitudové modulace a stroboskopického efektu. Současně připouští obytnou nebo rekreační zástavbu ve vzdálenostech okolo 500 m od hranic AOV, přičemž ve velmi mnoha případech se zejména obytné nebo rekreační objekty nacházejí přímo na hranici akceleračních oblastí nebo ve vzdálenostech kratších než 500 m. Dokumentace současně nehodnotí kumulativní zdravotní dopady souběhu více akceleračních oblastí AOV47–AOV50 na obyvatele dotčených obcí. Návrh je v rozporu se zákonem č. 258/2000 Sb., o ochraně veřejného zdraví, a s nařízením vlády č. 272/2011 Sb. Návrh řešení: Požaduji zpracování plného hodnocení zdravotních rizik (HRA), detailní akustické studie a posouzení infrazvuku, vibrací, amplitudové modulace a flicker efektu. Současně požaduji stanovení minimální odstupové vzdálenosti větrných elektráren od zastavitelného území, obytné a rekreační zástavby v rozsahu nejméně šestinásobku celkové výšky větrné elektrárny (6× výška VTE), nejméně však vždy 1km, a to s ohledem na princip předběžné opatrnosti a ochranu veřejného zdraví. Pro případ, že uvedená odstupová vzdálenost nebude stanovena, požaduji vypuštění všech akceleračních oblastí AOV24 + AOV47 + AOV48 + AOV49 + AOV50 a souvisejících územních opatření z návrhu Změny č. 2 Územního rozvojového plánu ČR. 60–64. Nedostatečné odůvodnění výběru lokality Dokumentace vůbec nevysvětluje, proč byla zvolena právě krajina s velmi vysokým podílem lesa, kvalitní zemědělské půdy a kulturních, přírodních a zejména krajinných hodnot a vůbec dané území, co bylo (objektivně a konkrétně specifikováno) vlastně podkladem a důvodem pro volbu dané lokality. Současně nejsou porovnány méně konfliktní varianty ani brownfieldy, přestože samotný ÚRP ČR deklaruje preferenci narušených území. Postup je v rozporu s principem minimalizace dopadů a s § 172 správního řádu. Návrh řešení: Požaduji vypuštění všech akceleračních oblastí AOV24 + AOV47 + AOV48 + AOV49 + AOV50 a souvisejících územních opatření z návrhu Změny č. 2 Územního rozvojového plánu ČR. 65–69. Dopady na majetek a infrastrukturu SEA nesprávně hodnotí vlivy na hmotné statky jako nulové, přestože lze očekávat zatížení místních komunikací, pokles hodnoty nemovitostí a zásahy do obecní infrastruktury. Pozemky a budovy v okolí VTE budou zcela znehodnoceny, když hlavní devizou jejich tržní hodnoty je právě zdejší naprostý klid a zachovalá krajina. V území se nachází i vodohospodářská infrastruktura, včetně vodojemů a vrtů, jejichž ochrana nebyla posouzena. Dokumentace ignoruje FVE (např. v části obce Mnich Chválkov v bezprostřední blízkosti hranice AOV47). Místní a krajské komunikace nejsou uzpůsobeny na nezbytný rozsah plánované výstavby. Dochází tak k nepřiměřenému zásahu do vlastnických práv podle čl. 11 Listiny základních práv a svobod. Návrh řešení: Navrhuji doplnění podrobného posouzení dopadů větrných elektráren na hmotné statky, místní komunikace, technickou a vodohospodářskou infrastrukturu, včetně vodojemů, vodovodních řadů a dalších zařízení sloužících k zásobování obyvatel pitnou vodou. Dále navrhuji vyhodnocení dopadů přepravy nadrozměrných komponent na stav silnic nižších tříd, mostů a obecních komunikací, včetně návrhu konkrétních opatření k ochraně infrastruktury a majetku obcí. Současně navrhuji doplnění posouzení vlivů na hodnotu nemovitostí, kvalitu bydlení a výkon vlastnických práv obyvatel dotčeného území podle čl. 11 Listiny základních práv a svobod. Pro případ, že významné negativní dopady na majetek, infrastrukturu a vlastnická práva nebudou spolehlivě vyloučeny, navrhuji vypuštění všech akceleračních oblastí AOV24 + AOV47 + AOV48 + AOV49 + AOV50 a souvisejících územních opatření z návrhu Změny č. 2 Územního rozvojového plánu ČR. 70–74. Rozpor s principem minimalizace dopadů a veřejným zájmem, rozpor s ústavním pořádkem Akcelerační oblasti mají být podle odůvodnění ÚRP ČR vymezovány v územích s nízkým konfliktním potenciálem. AOV24 + AOV47 + AOV48 + AOV49 + AOV50 vykazují vysoce konfliktní střety s ochranou	

Poř.č.	Připomínkové místo	Číslo jednací	Článek	AO	Připomínka	Vyhodnocení
					vod, lesa, ZPF, biodiverzity, krajinného rázu i veřejného zdraví. Návrh proto neprokazuje proporcionalitu zásahu ani převahu veřejného zájmu nad negativními dopady. Nadto veřejný zájem na stavbě VTE a navíc takovýmto způsobem není nikde výslovně definován. AOV a UO neodůvodněně zvýhodňují jednu skupinu subjektů před jinými konkrétně investory VTE před občany a obyvateli zasažených obcí a vlastníky nemovitostí, což je v rozporu zejména s čl. 3 odst.1, čl. 4 odst. 3,4, čl. 7, čl. 8, čl. 101 odst.1. Ústavy ČR. Návrh řešení: Požaduji doplnění řádného vyhodnocení proporcionality zásahu do území a prokázání převahy veřejného zájmu nad negativními dopady na životní prostředí, krajinu, veřejné zdraví a majetková práva obyvatel. Současně požaduji doplnění variantního posouzení méně konfliktních lokalit, včetně brownfieldů a území s nižším střetem s ochranou vod, lesa, zemědělského půdního fondu, biodiverzity a krajinného rázu. Dále požaduji přepracování návrhu tak, aby akcelerační oblasti byly vymezovány pouze v územích s prokazatelně nízkým konfliktním potenciálem v souladu s odůvodněním ÚRP ČR a principem minimalizace dopadů. Pro případ, že proporcionalita zásahu a převaha veřejného zájmu nebudou spolehlivě prokázány, požaduji vypuštění všech akceleračních oblastí AOV24 + AOV47 + AOV48 + AOV49 + AOV50 a souvisejících územních opatření z návrhu Změny č. 2 Územního rozvojového plánu ČR. 75–79. Nedostatečnost zmírňujících opatření Stanovená opatření jsou převážně obecná, formální a deklaratorní, například omezení výšky VTE na 200 nebo 250 m, a zejména odporující zjištěním v rámci SEA. Dokumentace neobsahuje konkrétní opatření pro ochranu obyvatelstva před hlukem, dalšími výše uvedenými fyzikálními jevy, světelným znečištěním nebo pro zachování migrační prostupnosti krajiny. Závěr o dostatečnosti opatření je proto nepodložený a v rozporu se zákonem č. 100/2001 Sb. Návrh řešení: Navrhuji doplnění konkrétních a závazných zmírňujících opatření pro ochranu obyvatelstva před hlukem, infrazvukem, amplitudovou modulací, vibracemi, stroboskopickým efektem a světelným znečištěním. Dále navrhuji doplnění opatření pro zachování migrační prostupnosti krajiny, ochranu ptáků a netopýrů a omezení kumulativních dopadů více akceleračních oblastí v širším území. Současně navrhuji stanovení jasných podmínek pro monitoring, kontrolu a vyhodnocování dopadů nezávislými odbornými institucemi, nikoliv pouze provozovateli větrných elektráren. Dále navrhuji stanovení minimální odstupové vzdálenosti větrných elektráren od obytné a rekreační zástavby v rozsahu nejméně šestinásobku celkové výšky větrné elektrárny (6× výška VTE), nejméně však vždy 1km. Pro případ, že účinná a konkrétní zmírňující opatření nebudou doplněna a jejich funkčnost spolehlivě prokázána, navrhuji vypuštění všech akceleračních oblastí AOV24 + AOV47 + AOV48 + AOV49 + AOV50 a souvisejících územních opatření z návrhu Změny č. 2 Územního rozvojového plánu ČR. 80–84. Vnitřní rozpory a nedostatečný monitoring SEA současně tvrdí, že kumulativní vlivy nebyly zjištěny, ale zároveň připouští jejich existenci při souběhu více AOV. Monitoring je nepřípustně navržen až po realizaci záměru a převážně v režii provozovatelů. Dokumentace je proto vnitřně rozporná a nepřezkoumatelná. Návrh řešení: Navrhuji doplnění nezávislého a transparentního systému monitoringu, který bude prováděn již před realizací záměru a následně i v průběhu provozu větrných elektráren. Dále navrhuji, aby monitoring nebyl zajišťován pouze provozovateli větrných elektráren, ale také nezávislými odbornými institucemi a orgány ochrany přírody, veřejného zdraví a životního prostředí. Současně navrhuji doplnění konkrétních metodik, rozsahu a kontrolních mechanismů monitoringu hluku, infrazvuku, mortality ptáků a netopýrů, migračních tras, krajinného rázu a kumulativních vlivů. Pro případ, že nebude zajištěn nezávislý, odborný a přezkoumatelný monitoring vlivů záměru, navrhuji vypuštění všech akceleračních oblastí AOV24 + AOV47 + AOV48 + AOV49 + AOV50 a souvisejících územních opatření z návrhu Změny č. 2 Územního rozvojového plánu ČR. 85–89. Absence variantního řešení Dokumentace neposuzuje alternativní lokality ani modely a varianty rozmístění, počtu či výšky VTE. Není prokázáno, že navržená varianta představuje řešení s nejmenšími dopady na životní prostředí a obyvatele. Není ani tvrzen a prokazován veřejný zájem zřízení AOV. Postup je v rozporu se směrnicí 2001/42/ES a zákonem č. 100/2001 Sb. Návrh řešení: Navrhuji doplnění variantního posouzení akcelerační oblasti, včetně alternativních lokalit, jiného rozmístění větrných elektráren, nižšího počtu staveb a variant s menší výškou větrných elektráren. Dále navrhuji vyhodnocení méně konfliktních řešení, zejména využití brownfieldů, narušených území a lokalit s nižším střetem s ochranou přírody, krajinného rázu, veřejného zdraví a obytné zástavby. Současně navrhuji doplnění srovnávací analýzy jednotlivých variant z hlediska dopadů na životní prostředí, veřejné zdraví, biodiverzitu, krajinný ráz a majetková práva obyvatel. Pro případ, že nebude	

Poř.č.	Připomínkové místo	Číslo jednací	Článek	AO	Připomínka	Vyhodnocení
					prokázáno, že navržená varianta představuje řešení s nejmenšími dopady na životní prostředí a obyvatele, navrhuji vypuštění všech akceleračních oblastí AOV24 + AOV47 + AOV48 + AOV49 + AOV50 a souvisejících územních opatření z návrhu Změny č. 2 Územního rozvojového plánu ČR. 90–94. Nepřiměřenost zásahu do území Navržené řešení představuje brutální zásah do charakteru krajiny, kvality života obyvatel i majetkových práv a narušení jejich legitimního očekávání, že tyto hodnoty budou zachovány. Nebylo prokázáno (dokumentace se tím ani nezabývá), že negativní dopady nelze dosáhnout jiným, méně konfliktním řešením. Návrh tak nesplňuje princip proporcionality vyžadovaný správním právem i judikaturou správních soudů. Návrh řešení: Navrhuji doplnění řádného posouzení proporcionality zásahu do území, včetně vyhodnocení dopadů na krajinný ráz, kvalitu života obyvatel, veřejné zdraví, majetková práva a charakter venkovského prostředí. Dále navrhuji prokázání, že sledovaného veřejného zájmu nelze dosáhnout jiným, méně konfliktním řešením s nižšími dopady na obyvatele a životní prostředí. Současně navrhuji doplnění variantního řešení a vyhodnocení méně zatěžujících alternativ v souladu s principem proporcionality a minimalizace zásahů do práv obyvatel. Pro případ, že proporcionalita zásahu a nezbytnost navrženého řešení nebudou spolehlivě prokázány, navrhuji vypuštění všech akceleračních oblastí AOV24 + AOV47 + AOV48 + AOV49 + AOV50 a souvisejících územních opatření z návrhu Změny č. 2 Územního rozvojového plánu ČR. 95–99. Riziko lesních požárů a omezení možností hašení AOV24 + AOV47 + AOV48 + AOV49 + AOV50 se z významné části nacházejí v lesních porostech nebo v jejich bezprostřední blízkosti. Dokumentace SEA však vůbec nehodnotí rizika vzniku a šíření lesních požárů ani dopady souvislého pásu větrných elektráren na možnosti zásahu jednotek požární ochrany a integrovaného záchranného systému. Dokumentace současně nehodnotí kumulativní dopad souvislého pásu cca 88 větrných elektráren v AOV47–AOV50 na krizové řízení a požární bezpečnost krajiny. V podmínkách probíhající klimatické změny a narůstajícího rizika sucha představuje rozsáhlá industrializace lesních hřebenů významné zvýšení požárního rizika v území. Návrh je v rozporu se zásadou prevence podle § 2900 občanského zákoníku, s požadavky zákona č. 133/1985 Sb., o požární ochraně, a s požadavkem řádného vyhodnocení rizik podle zákona č. 100/2001 Sb., o posuzování vlivů na životní prostředí. Návrh řešení: Požaduji doplnění podrobného posouzení požárních rizik, možností zásahu HZS a dopadů souvislého pásu větrných elektráren na letecké hašení lesních požárů, krizové řízení a evakuaci obyvatel. Současně požaduji stanovisko HZS a odborné vyhodnocení dostupnosti území pro zásahovou techniku v podmínkách rozsáhlých lesních požárů. Pro případ, že uvedená rizika nebudou spolehlivě vyloučena, požaduji vypuštění akceleračních oblastí AOV24 + AOV47 + AOV48 + AOV49 + AOV50 a souvisejících územních opatření z návrhu Změny č. 2 Územního rozvojového plánu ČR. 100. Procesní vada – neúplné zveřejnění koordinačního výkresu Proces zveřejnění návrhu Změny č. 2 ÚRP vykazuje vady, neboť koordinační výkres nebyl zveřejněn v úplné podobě a chybí zde údaje k identifikaci katastrálních parcel k přesnému určení hranice AOV. Ve zveřejněné dokumentaci absentovaly záměry FVE, přestože představují významnou součást navrhovaného využití území a mají zásadní význam pro posouzení kumulativních a synergických vlivů. Veřejnosti tak nebyla umožněna řádná orientace v návrhu ani efektivní uplatnění připomínek, čímž mohlo dojít ke zkrácení procesních práv veřejnosti. Návrh řešení: Požadujeme vypořádání této procesní vady v souladu se zásadou ochrany práv veřejnosti a transparentnosti procesu pořizování opatření obecné povahy.	
5278.	Ragozína Elena	MMR-41369-2026-81	99ch, 99cza, 99czb, 99czc, 99czd	AOV24, AOV47, AOV48, AOV49, AOV50	Věc: PŘIPOMÍNKY K NÁVRHU ZMĚNYČ. 2 ÚZEMNÍHO ROZVOJOVÉHO PLÁNU ČR (dle § 97 zákon č. 283/2021 Sb., stavební zákon) PŘIPOMÍNKY K VYHODNOCENÍ VLIVŮ NÁVRHU ZMĚNY Č. 2 ÚZEMNÍHO ROZVOJOVÉHO PLÁNU NA UDRŽITELNÝ ROZVOJ ÚZEMÍ PŘIPOMÍNKY K NÁVRHŮM JEDNOTLIVÝCH ÚZEMNÍCH OPATŘENÍ K AKCELERAČNÍM OBLASTEM VYMEZENÝM V NÁVRHU ZMĚNY Č. 2 ÚZEMNÍHO ROZVOJOVÉHO PLÁNU II. PODAVATEL PŘIPOMÍNKY Jméno a příjmení: Elena Ragozína	**Akceptováno částečně.** Akcelerační oblasti AOV47 Bukovec a AOV49 Křeč byly vypuštěny. Akcelerační oblast AOV24 Lodhéřov byla zmenšena. Vymezení akceleračních oblastí proběhlo na základě biologického posouzení konkrétních území podle § 11 odst. 3 resp. 4 ZOZE, jehož výsledky spolu s výsledky vyhodnocení vlivů na životní prostředí (SEA, Příloha č. 5 k odůvodnění Z2 ÚRP) byly zapracovány do návrhu Z2 ÚRP. Návrh Z2 ÚRP a jeho odůvodnění, návrh souvisejících územních opatření a jejich odůvodnění obsahují náležitosti v souladu s příslušnými

Poř.č.	Připomínkové místo	Číslo jednací	Článek	AO	Připomínka	Vyhodnocení
					Připomínky podávám: ☒ jako osoba žijící v dotčeném území ☐ jako osoba, která může být dotčena dopady návrhu (z hlediska krajiny, životního prostředí či kvality života) ☐ jako vlastník nemovitostí v dotčeném území ..... ☐ jiné (podnikání v území, hospodaření na půdě nebo v lese, myslivost, rekreace) ..... **III. NÁZEV ZÁMĚRU** **Akcelerační oblasti na území Jihočeského kraje (okresy Jindřichův Hradec a Tábor) a Kraje Vysočina (okres Pelhřimov): AOV24 – Lodhéřov, AOV47 – Bukovec, AOV48 – Chrbonín, AOV49 – Křeč a AOV50 – Obrataň.** **IV. DOTČENÉ ÚZEMÍ** **AOV24 – Lodhéřov** Rozloha plochy 3,9 km2, max. výkon 42 MW, max. počet věží 12, max. výška věží 200 m. Katastrální území: Lodhéřov, Studnice u Lodhéřova a Velký Ratmírov. **AOV47 – Bukovec** Rozloha plochy 11,8 km2, max. výkon 115,5 MW, max. počet věží 33, max. výška věží 250 m. Katastrální území: Březina u Deštné, Bořetín, Dobešov u Černovic, Drunče, Hojovice, Chválkov u Kamenice nad Lipou, Psárov, Tříklasovice a Vlkosovice. **AOV48 – Chrbonín** Rozloha plochy 4,9 km2, max. výkon 45,5 MW, max. počet věží 13 VTE, max. výška věží 250 m. Katastrální území: Hroby, Chrbonín, Kozmice u Chýnova, Mlýny u Choustníku, Radenín a Vlčeves. **AOV49 – Křeč** Rozloha plochy 8,4 km2, max. výkon 84 MW, max. počet věží 24, max. výška věží 200 m. Katastrální území: Bezděčín u Obrataně, Černovice u Tábora, Kozmice u Chýnova, Křeč, Nové Dvory u Pořína, Střítež u Černovic a Sudkův Důl. **AOV50 – Obrataň** Rozloha plochy 6,5 km2, max. výkon 63 MW, max. počet věží 18, max. výška věží 250 m. Katastrální území: Bezděčín u Obrataně, Hrobská Zahrádka, Nové Dvory u Pořína, Obrataň, Pořín a Prasetín. **V. STANOVISKO** **S návrhem Územního opatření k AOV24 – Lodhéřov, AOV47 – Bukovec, AOV48 – Chrbonín, AOV49 – Křeč a AOV50 – Obrataň (UO) zásadně nesouhlasím a požaduji jejich vyřazení ze Změny č. 2 Územního rozvojového plánu ČR, případně jejich zásadní přepracování. Návrh vykazuje závažné nedostatky z hlediska zákonnosti, ochrany životního prostředí, ochrany veřejného zdraví i ochrany práv obyvatel dotčeného území.** Návrh akceleračních oblastí AOV24 – Lodhéřov, AOV47 – Bukovec, AOV48 – Chrbonín, AOV49 – Křeč a AOV50 je v rozporu s principem předběžné opatrnosti, požadavky na ochranu veřejného zdraví, ochranu přírody a krajiny, ochranu vodních zdrojů i se zásadou proporcionality zásahu do území. Současně nebyly dostatečně vyhodnoceny kumulativní a synergické vlivy souběhu akceleračních oblastí AOV47 – Bukovec, AOV48 – Chrbonín, AOV49 – Křeč a AOV50 – Obrataň a zamýšlené stavby větrných elektráren (VTE) při naplnění stanovených limitů (zejména výška a množství). Dokumentace SEA (SEA) a UO v předložené podobě není dostatečně odůvodněná, neobsahuje konkrétní odborné podklady a v řadě oblastí odkládá podstatné posouzení vlivů až do budoucích navazujících řízení. Návrh je proto nepřezkoumatelný a v rozporu s právními předpisy České republiky i Evropské unie.	právními předpisy, včetně správního řádu, stavebního zákona a dalších. Zpracování VVURÚ odpovídá obsahem i strukturou požadavkům obsaženým v příloze č. 4 stavebního zákona, včetně posouzení kumulativních a synergických vlivů, vlivů na krajinný ráz a vlivů na zdraví. Podmínky stanovené v příslušných územních opatřeních limitují rozsah terénních úprav u větrných elektráren na maximální hodnotu ± 5 m. Konkrétní vliv základových konstrukcí na puklinové systémy a kolektory podzemních vod bude předmětem podrobného hydrogeologického posouzení, které bude zpracováno jako součást dokumentace záměru a bude řešeno v rámci navazujícího řízení o povolení záměru dle stavebního zákona. Narušení systému podzemních vod se s ohledem na mělké založení naprosto převažující většiny VTE (do cca 5 m) a malou plochu narušení podloží (cca 20x20m) nepředpokládá. V souvisejících územních opatření jsou stanoveny podmínky, které zajišťují ochranu protierozních opatření, funkčních melioračních zařízení, vodních toků a ploch a rovněž omezující možné terénní úpravy. Vzhledem k charakteru a rozsahu potenciálních záměrů se při naplnění podmínek nepředpokládá realizace v takovém rozsahu, který by mohl významně ovlivnit vodní režim v rámci akceleračních oblastí. Narušení systému podzemních vod se s ohledem na mělké založení převažující většiny VTE (do cca 5 m) a malou plochu narušení podloží (cca 20x20m) rovněž nepředpokládá. V souladu s požadavky vodního zákona se v rámci procesu povolování záměru bude vyjadřovat vodoprávní úřad. Samotný způsob vymezení akceleračních oblastí na základě podkladů (biologická posouzení, mapy citlivosti ptáků vůči výstavbě VTE zpracované ČSO, území významná pro netopýry dle podkladů ČESON, biotopy zvláště chráněných druhů velkých savců a další) a nařízení vlády č. 507/2025 Sb. minimalizuje vliv na složky životního prostředí. Pro všechny akcelerační oblasti jsou současně pořizována územní opatření, která obsahují opatření stanovená na základě biologických posouzení. Tato opatření dále zmírňují negativní vlivy, které nebylo možné vyloučit vymezením akcelerační oblasti. Podmínky v územních opatřeních zahrnují ochranu prvků lokálního ÚSES a všech biokoridorů, ochranu biotopů, ZPF a PUPFL, dále povinnost biologického dozoru, monitoring mortality ptáků a netopýrů, detekční systémy a další podmínky specifické vzhledem ke konkrétní akcelerační oblasti. Ochrana ZPF je řešena v souvisejících územních opatřeních. Podmínkami je zajištěno, že nebudou vznikat neobhospodařovatelné zbytkové zemědělské pozemky ani pozemky bez přístupu k veřejně přístupné pozemní komunikaci. Dále je v nich požadavek na upřednostní nižších tříd ochrany

Poř.č.	Připomínkové místo	Číslo jednací	Článek	AO	Připomínka	Vyhodnocení
					Současně může mít závažné dopady na krajinný ráz, biodiverzitu, vodní poměry, kulturně-historické hodnoty území i kvalitu života obyvatel. Požaduji proto především vypuštění akceleračních oblastí AOV24 – Lodhéřov, AOV47 – Bukovec, AOV48 – Chrbonín, AOV49 – Křeč a AOV50 – Obrataň a souvisejícího územního opatření z návrhu Změny č. 2 Územního rozvojového plánu ČR. Pro případ, že tomuto požadavku nebude vyhověno, požaduji zásadní přepracování návrhu, zejména doplnění plného vyhodnocení kumulativních vlivů, ochrany veřejného zdraví, ochrany PUPFL, vlivů na soustavu Natura 2000, chráněné živočichy, krajinný ráz, vodní zdroje a majetková práva obyvatel. Současně žádám, aby všechny připomínky byly řádně a individuálně vypořádány v souladu se zákonem, včetně konkrétního a přezkoumatelného odůvodnění způsobu jejich vypořádání. **VI. PŘIPOMÍNKY K AKCELERAČNÍM OBLASTEM AOV24, AOV47, AOV48, AOV49 a AOV50** **PŘIPOMÍNKY K AKCELERAČNÍ OBLASTI AOV24 – LODHÉŘOV** 1. Nesprávně zjištěný skutkový stav – ochranná pásma vodních zdrojů, rozpor s ochranou vod Dokumentace SEA nesprávně uvádí, že se v území nenacházejí ochranná pásma vodních zdrojů, přestože v území existuje ochranné pásmo evidenčního čísla 00242303 – Pluhův Žďár podzemní S1, S2. Současně není zohledněna závislost obyvatel na individuálních studních. Obec Lodhéřov a zejména místní část Studnice se dlouhodobě potýkají s nedostatkem pitné vody ve studních a s omezeným zásobováním obyvatel pitnou vodou. Dále návrh ignoruje toky, povrchové vody a prameniště v AOV. Nejsou dostatečně stanoveny limity zakládání VTE. Je ignorován vliv výstavby a trvání základů VTE na podzemní vody a místní horninové prostředí. Návrh je v rozporu s § 3 zákona č. 500/2004 Sb., správní řád, a se zákonem č. 254/2001 Sb., vodní zákon. Návrh řešení: Požaduji vypuštění akcelerační oblasti AOV24 – Lodhéřov a souvisejícího územního opatření z návrhu Změny č. 2 Územního rozvojového plánu ČR. 2. Rozpor s ochranou zemědělského půdního fondu (ZPF) Zemědělský půdní fond tvoří přibližně 70 % území AOV24. Dokumentace připouští zábor půd I. třídy ochrany v rozsahu 0,08 ha a II. třídy ochrany v rozsahu 0,59 ha, přesto vliv označuje pouze za „mírně negativní“. Návrh bagatelizuje rozsah výstavby VTE a její dopady, neřeší nebezpečí eroze půd, a nedostatečně hodnotí možnost poškození meliorací včetně nezjištění jejich rozsahu. Návrh je v rozporu se zákonem č. 334/1992 Sb., o ochraně zemědělského půdního fondu, který stanoví zvýšenou ochranu nejbonitnějších půd. Návrh řešení: Požaduji vypuštění akcelerační oblasti AOV24 – Lodhéřov a souvisejícího územního opatření z návrhu Změny č. 2 Územního rozvojového plánu ČR. 3. Rozpor s ochranou lesa (PUPFL) Pozemky určené k plnění funkcí lesa (PUPFL) tvoří přibližně 30 % území AOV24, tedy téměř třetinu celé oblasti. Dokumentace značně podceňuje a nehodnotí rozsah zásahů spojených s výstavbou VTE a to přístupových komunikací, manipulačních ploch a nutnou související likvidaci a fragmentaci lesních porostů a jejich vliv na migrační prostupnost živočichů.. Návrh je v rozporu se zákonem č. 289/1995 Sb., lesní zákon, a neprokazuje existenci převažujícího veřejného zájmu. Návrh řešení: Požaduji vypuštění akcelerační oblasti AOV24 – Lodhéřov a souvisejícího územního opatření z návrhu Změny č. 2 Územního rozvojového plánu ČR. 4. Nedostatečná ochrana přírody a biodiverzity SEA sama uvádí výskyt citlivých druhů ptáků a netopýrů, například čápa černého, motáka pochopa, motáka pilicha, krkavce velkého nebo netopýra rezavého. Nebyly však dostatečně vyhodnoceny migrační trasy ani možné dopady na CHKO Třeboňsko. Chybí potvrzený výskyt orla mořského a čápa černého. V oblasti nebyl vyhotoven ornitologický výzkum. Posouzení pro SEA trvalo jen 5 měsíců a není proto dostatečné. SEA a UO stanoví zcela nedostatečná opatření na ochranu netopýrů a ptáků. Postup je v rozporu se zákonem č. 114/1992 Sb., o ochraně přírody a krajiny. Návrh řešení: Požaduji vyhotovení celoročního ornitologického a chiropterologického průzkumu, včetně vyhodnocení migračních tras ptáků a netopýrů, kumulativních vlivů a dopadů na CHKO Třeboňsko. Současně požaduji doplnění biologických průzkumů o výskyt zvláště chráněných druhů, zejména orla mořského a čápa černého, a následné nové vyhodnocení vlivů v rámci SEA. Pro případ, že uvedené nedostatky nebudou řádně odstraněny, požaduji vypuštění akcelerační oblasti	ZPF při realizaci záměrů OZE a je stanovena maximální plocha dlouhodobého nebo trvalého odnětí ZPF pro záměry OZE v celé akcelerační oblasti. Souhlas s odnětím ze ZPF bude vydán v navazujícím řízení dle stavebního zákona. Ochranná pásma letišť a požadavky armády byly vstupním limitem při přípravě návrhu akceleračních oblastí. Bezpečnost leteckého provozu je pak řešena při povolování konkrétního záměru, kdy se vyjadřují Úřad pro civilní letectví, Řízení letového provozu i Armáda ČR a upřesňují umístění či požadavky na denní i noční osvětlení definované v leteckém předpisu L-14. V rámci územního opatření je stanovena konkrétní podmínka. Jedním z podkladů pro zpracování Z2 ÚRP byl dokument Akcelerační oblasti, předvýběr ploch k výstavbě VTE, Screening území ČR z hlediska ochrany krajinného rázu (Roman Bukáček, Simona Vondráčková, 2025). Při vymezování akceleračních oblastí byl krajinný ráz dále prověřován, a to s ohledem na hodnoty území a dálkové pohledy na dominanty. Vlivy na krajinný ráz pak byly dále vyhodnoceny v rámci VVURÚ, a to jak z hlediska navrhovaného souboru akceleračních oblastí jako celku, tak pro jednotlivá území v kartách akceleračních oblastí. Podmínky v územních opatřeních pak dále omezují barevné řešení doprovodných staveb a rozsah trvalých terénních úprav. Návrh Z2 ÚRP byl projednán s obcemi a veřejností v rámci veřejného projednání. Procesy územního plánování, které byly při pořizování Z2 ÚRP respektovány, jsou dlouhodobě nastaveny stavebním zákonem tak, aby byly v souladu s legislativou EU, včetně Aarhuské úmluvy atd. Při vymezení akceleračních oblastí nelze předjímat konkrétní technické parametry či přesné umístění záměrů OZE. Obavy z negativních vlivů hluku a stroboskopického efektu řeší podmínky stanovené ve všech územních opatřeních pro akcelerační oblasti pro VTE, které ukládají zpracování hlukové studie, studie působení stroboskopického efektu, včetně minimalizace shadow flicker efektu. V případě, že by záměr nesplňoval zákonné hygienické limity (nařízení vlády č. 272/2011 Sb., o ochraně zdraví před nepříznivými účinky hluku a vibrací) a současně podmínky v územním opatření, nemůže být povolen. Posouzení kumulativních vlivů na životní prostředí a veřejné zdraví proběhlo v rámci VVURÚ na úrovni koncepce, a to jak pro každou akcelerační oblast individuálně (karty AO, příloha č. 2 SEA), tak pro Změnu č. 2 ÚRP jako celek.

Poř.č.	Připomínkové místo	Číslo jednací	Článek	AO	Připomínka	Vyhodnocení
					AOV24 – Lodhéřov a souvisejícího územního opatření z návrhu Změny č. 2 Územního rozvojového plánu ČR. 5. Nedostatečné posouzení vlivů na veřejné zdraví Dokumentace neobsahuje konkrétní akustickou studii ani posouzení infrazvuku, amplitudové modulace, vibrací a stroboskopického efektu a současně nehodnotí celkové zatížení území z hlediska souběhu těchto vlivů. Současně sama připouští riziko obtěžování v okrajové zástavbě Lodhéřova v noční době. Vzhledem k reliéfu kotliny, ve které Lodhéřov leží, existuje riziko odrazů a zesílení akustického tlaku. Návrh je v rozporu se zákonem č. 258/2000 Sb., o ochraně veřejného zdraví, a s nařízením vlády č. 272/2011 Sb. Návrh řešení: Požaduji zpracování detailní akustické studie a plného hodnocení zdravotních rizik (HRA), které posoudí hluk, infrazvuk, amplitudovou modulaci, stroboskopický efekt a kumulativní vlivy větrných elektráren na obyvatele Lodhéřova a okolních sídel, a to včetně noční doby. Současně požaduji vyhodnocení vlivu reliéfu kotliny na šíření hluku, vznik odrazů a možné zesilování akustického tlaku v zastavěném území. Dále požaduji stanovení minimální odstupové vzdálenosti větrných elektráren od obytné a rekreační zástavby v rozsahu nejméně v rozsahu nejméně šestinásobku celkové výšky větrné elektrárny (6× výška VTE), nejméně však vždy 1km. Pro případ, že uvedené vlivy nebudou spolehlivě vyloučeny, požaduji vypuštění akcelerační oblasti AOV24 – Lodhéřov a souvisejícího územního opatření z návrhu Změny č. 2 Územního rozvojového plánu ČR. 6. Rizika pro bezpečnost, letectví a IZS V území se nachází jev ÚAP 119 – Zájmové území Ministerstva obrany, který podmiňuje umisťování vysokých staveb dalším posouzením. Do území zasahuje Grid ATZ a ochranné pásmo letiště LKJH Jindřichův Hradec. Dokumentace současně nehodnotí dopady souvislého pásu VTE na zásahy vrtulníků integrovaného záchranného systému v lesním území. Postup je v rozporu se zákonem č. 49/1997 Sb., o civilním letectví, a se zákonem č. 239/2000 Sb., o integrovaném záchranném systému. Návrh řešení: Požaduji doplnění odborného posouzení vlivů akcelerační oblasti AOV24 – Lodhéřov na bezpečnost leteckého provozu, obranu státu a fungování integrovaného záchranného systému, zejména s ohledem na jev ÚAP 119 – Zájmové území Ministerstva obrany, Grid ATZ a ochranné pásmo letiště LKJH Jindřichův Hradec. Současně požaduji vyhodnocení dopadů souvislého pásu větrných elektráren na zásahy vrtulníků IZS, letecké hašení lesních požárů, zdravotnické záchranné služby a policejních vrtulníků, včetně posouzení bezpečnosti letových koridorů a omezení manévrovacích možností v lesním území. Dále požaduji stanoviska Ministerstva obrany, Úřadu pro civilní letectví, Řízení letového provozu ČR a složek IZS k umístění větrných elektráren v daném území. Pro případ, že uvedené bezpečnostní a letecké vlivy nebudou spolehlivě vyloučeny, požaduji vypuštění akcelerační oblasti AOV24 – Lodhéřov a souvisejícího územního opatření z návrhu Změny č. 2 Územního rozvojového plánu ČR. 7. Nepřiměřené zásahy do krajinného rázu Dokumentace sama připouští, že VTE budou novými výškovými dominantami viditelnými na velké vzdálenosti. Dotčeno může být působení kulturně-historických dominant, zejména zámku Červená Lhota a městské památkové rezervace Jindřichův Hradec, včetně významných pohledových vazeb. Chybí vizualizace dálkových pohledů a konkrétní hodnocení dopadů na kulturní a duchovní hodnoty území. Návrh je v rozporu s § 12 zákona č. 114/1992 Sb., o ochraně přírody a krajiny. Návrh řešení: Požaduji doplnění podrobného hodnocení krajinného rázu, vizualizace dálkových pohledů a vizuálních dopadů větrných elektráren na kulturně-historické dominanty území, zejména zámek Červená Lhota, městskou památkovou rezervaci Jindřichův Hradec a související pohledové osy a krajinné horizonty. Současně požaduji zpracování vizualizací z významných vyhlídkových míst, památkově chráněných území a dálkových pohledů, včetně vyhodnocení kumulativních vizuálních dopadů s dalšími záměry větrných elektráren v širším území. Dále požaduji posouzení souladu návrhu s ochranou kulturní krajiny a charakteru historického krajinného rázu podle § 12 zákona č. 114/1992 Sb., o ochraně přírody a krajiny. Pro případ, že významné negativní dopady na krajinný ráz a kulturně-historické hodnoty území nebudou spolehlivě vyloučeny, požaduji vypuštění akcelerační oblasti AOV24 – Lodhéřov a souvisejícího územního opatření z návrhu Změny č. 2 Územního rozvojového plánu ČR. 8. Podlimitní AOV Akcelerační oblast AOV24 Lodhéřov vykazuje dle podkladů předpokládaný instalovaný výkon pouze cca 42 MW, čímž nesplňuje limit „nad 50 MW“ stanovený v odůvodnění Změny č. 2 ÚRP pro vymezování	

Poř.č.	Připomínkové místo	Číslo jednací	Článek	AO	Připomínka	Vyhodnocení
					akceleračních oblastí celostátního významu. Vymezení AOV24 je proto v rozporu s vlastním odůvodněním pořizovatele a postrádá zákonnou i věcnou konzistenci. Návrh řešení: Požaduji vypuštění akcelerační oblasti AOV24 – Lodhéřov a souvisejícího územního opatření z návrhu Změny č. 2 Územního rozvojového plánu ČR. 9. Nesouhlas obce a veřejnosti Dotčená obec přijala nesouhlasné usnesení s vymezením akcelerační oblasti. Současně byla podána petice proti AOV24 s podpisy většiny místních občanů. Návrh je tak v rozporu s principem samosprávy a požadavky Aarhuské úmluvy. Návrh řešení: Požaduji vypuštění akcelerační oblasti AOV24 – Lodhéřov a souvisejícího územního opatření z návrhu Změny č. 2 Územního rozvojového plánu ČR. **PŘIPOMÍNKY K AKCELERAČNÍ OBLASTI AOV47 – BUKOVEC** 10. Nesprávně zjištěný skutkový stav – ochranná pásma vodních zdrojů, rozpor s ochranou vod Dokumentace SEA nesprávně uvádí, že se v území nenacházejí ochranná pásma vodních zdrojů, přestože v území existují ochranná pásma evidenčního čísla 00299703 – Drunče, Březina (vrt S01) a 00323810 – Hojovice (studna S). Současně nejsou zohledněny další využívané zdroje pitné vody v Psárově a Bořetíně (zejména stávající obecní vrt o hloubce 50m a vodojem, oboje ve vzdálenosti do 300m od hranice AOV47, dtto plánovaný obecní vrt a přívod k vodojemu) ani závislost obyvatel na individuálních studních. Dále návrh ignoruje toky, povrchové vody a prameniště v AOV. Nejsou dostatečně stanoveny limity zakládání VTE. Je ignorován vliv výstavby a trvání základů VTE na podzemní vody a místní horninové prostředí. Není zjištěn rozsah poddolovaných oblastí. Návrh je v rozporu s § 3 zákona č. 500/2004 Sb., správní řád, a se zákonem č. 254/2001 Sb., vodní zákon. Návrh řešení: Požaduji vypuštění akcelerační oblasti AOV47 – Bukovec a souvisejícího územního opatření z návrhu Změny č. 2 Územního rozvojového plánu ČR. 11. Rozpor s ochranou zemědělského půdního fondu (ZPF) Zemědělský půdní fond tvoří přibližně 48,32 % území AOV47. Dokumentace připouští zábor půd I. třídy ochrany v rozsahu 2,31 ha a II. třídy ochrany v rozsahu 0,10 ha, přesto vliv označuje pouze za „mírně negativní“. Návrh bagatelizuje rozsah výstavby VTE a její dopady, neřeší nebezpečí eroze půd, a nedostatečně hodnotí možnost poškození meliorací včetně nezjištění jejich rozsahu. Návrh je v rozporu se zákonem č. 334/1992 Sb., o ochraně zemědělského půdního fondu, který stanoví zvýšenou ochranu nejbonitnějších půd. Návrh řešení: Požaduji vypuštění akcelerační oblasti AOV47 – Bukovec a souvisejícího územního opatření z návrhu Změny č. 2 Územního rozvojového plánu ČR. 12. Rozpor s ochranou lesa (PUPFL) Pozemky určené k plnění funkcí lesa (PUPFL) tvoří přibližně 51,58 % území AOV47, tedy více než polovinu celé oblasti. Dokumentace značně podceňuje, resp. ignoruje a nehodnotí rozsah zásahů spojených s výstavbou VTE a to přístupových komunikací, manipulačních ploch a související nutnou likvidaci a fragmentaci lesních porostů a jejich vliv na migrační prostupnost živočichů. Návrh je v rozporu se zákonem č. 289/1995 Sb., lesní zákon, a neprokazuje existenci převažujícího veřejného zájmu. Návrh řešení: Požaduji vypuštění akcelerační oblasti AOV47 – Bukovec a souvisejícího územního opatření z návrhu Změny č. 2 Územního rozvojového plánu ČR. 13. Nedostatečná ochrana přírody a biodiverzity V blízkém okolí AOV 47 se nachází řada chráněných oblastí, dokumentace nezmiňuje PP Huťský potok (vzdálenost cca 2.000 m, ochranné pásmo 330 ha), dále cenných mokřadů a pramenišť, dále významný biotop u rybníka Táta poblíž hranice AOV. SEA sama uvádí výskyt citlivých druhů ptáků a netopýrů, například motáka pilicha, datla černého nebo netopýra rezavého, a dalších druhů netopýrů, neuvádí však, že tyto výskyty jsou významné v samotné AOV, nejen v jejím blízkém okolí. Nálezy netopýrů dle ČESON jsou dle jeho evidence přímo v AOV47 (Bořetín) a dále v blízkém okolí (Předboř, Choustník, Dobešov u Černovic, Lidmaň, Těmice). Nebyly dostatečně vyhodnoceny migrační trasy ani možné dopady na EVL Chýnovské jeskyně (CZ0314634) v rámci soustavy Natura 2000. Středem celého území prochází migrační koridory zvláště chráněných druhů velkých savců a lokální biokoridory a biocentra, viz územní plány všech obcí v AOV. Dokumentace zcela podceňuje dopady výstavby na tuto skutečnost. SEA a UO stanoví zcela nedostatečná opatření na ochranu netopýrů a ptáků. Výstavba 33 VTE povede k naprosté devastaci celého území ohledně dopravy obrovských dílů stavby, betonu, vybudování dostatečných přístupových komunikací	

Poř.č.	Připomínkové místo	Číslo jednací	Článek	AO	Připomínka	Vyhodnocení
					na zalesněný střed celé AOV 47. Chybí potvrzený výskyt orla mořského, sokola stěhovavého, luňáka červeného, ledňáčka říčního, čápa černého. V oblasti nebyl vyhotoven ornitologický výzkum. Zásadním způsobem budou narušeny migrační koridory velkých savců a lokální biokoridory a biocentra. Vyskytují se chráněné druhy vachta trojlistá, prstnatec májový, skokan skřehotavý, kuňka obecná. Není dostatečná ochrana mokřadů (v UO bez ochranného pásma). V SEA je nedostatečně zjištěn rozsah mimolesní zeleně a je stanovena jeho nedostatečná ochrana. Provedeno vadné vyhodnocení vlivu na klima ze strany výstavby a provozu VTE. Posouzení pro SEA trvalo jen 5 měsíců a není proto dostatečné. Postup je v rozporu se zákonem č. 114/1992 Sb., o ochraně přírody a krajiny, a s mezinárodní dohodou EUROBATS. Návrh řešení: Požaduji vyhotovení celoročního ornitologického a chiropterologického průzkumu v rozsahu odpovídajícím metodikám Agentury ochrany přírody a krajiny ČR a doporučením dohody EUROBATS, a to minimálně po dobu jednoho celého biologického cyklu. Současně požaduji doplnění biologického hodnocení o výskyt a migrační trasy zvláště chráněných druhů, zejména orla mořského a čápa černého, včetně vyhodnocení hnízdních, potravních a migračních vazeb v širším území. Dále požaduji úplné posouzení vlivů na EVL Chýnovské jeskyně (CZ0314634) a soustavu Natura 2000, včetně kumulativních vlivů více akceleračních oblastí a vyhodnocení rizik mortality ptáků a netopýrů. Pro případ, že uvedené vlivy na biodiverzitu a zvláště chráněné druhy nebudou spolehlivě vyloučeny, požaduji vypuštění akcelerační oblasti AOV47 – Bukovec a souvisejícího územního opatření z návrhu Změny č. 2 Územního rozvojového plánu ČR. 14. Nedostatečné posouzení vlivů na veřejné zdraví Dokumentace neobsahuje konkrétní akustickou studii ani posouzení vibrací, infrazvuku, amplitudové modulace a stroboskopického efektu, v tomto směru je zcela bez odůvodnění a současně nehodnotí celkové zatížení území z hlediska souběhu těchto vlivů. Dokumentace uvádí, že se předpokládá ve vzdálenosti 500m hluková hladina 37dB na 1 VTE, přičemž toto tvrzení není podloženo žádnou studií (takto vysoké a rozměrné VTE se v ČR ani nenacházejí) ani bližším zdůvodněním a nebere vůbec v úvahu kumulaci více zdrojů hluku – více VTE a ani sílu větru a specifický způsob měření u VTE. Současně sama připouští, že některé obytné objekty se nacházejí ve vzdálenostech kratších než 500 m od hranice AOV47. Řada obytných objektů se způsobem využití rodinný dům je blíže než 500 m k hranici AOV 47, jde konkrétně o tyto obytné objekty v: k.ú. Bořetín , k.ú. Dobešov (Cihelny) , k.ú. Vlkosovice , k.ú. Drunče , k.ú. Březina u JH , k.ú. Tříklasovice , k.ú. Psárov , k.ú. Hojovice , k.ú. Chválkov u KnL. , Rutov . Návrh je v rozporu se zákonem č. 258/2000 Sb., o ochraně veřejného zdraví, a s nařízením vlády č. 272/2011 Sb. Sama vzdálenost 500m je z hlediska ochrany veřejného zdraví naprosto nedostatečná. Samotná výstavba dále velmi výrazným způsobem zatíží hlukem, prašností, blokováním dopravy celé území, jedná se o tisíce m3 betonu apod. Návrh řešení: Požaduji zpracování detailní akustické studie a plného hodnocení zdravotních rizik (HRA), které posoudí hluk, infrazvuk, amplitudovou modulaci, stroboskopický efekt a kumulativní vlivy větrných elektráren na obyvatele, a to včetně noční doby. Současně požaduji vyhodnocení vlivu reliéfu kotliny na šíření hluku, vznik odrazů a možné zesilování akustického tlaku v zastavěném území. Dále požaduji stanovení minimální odstupové vzdálenosti větrných elektráren od obytné a rekreační zástavby v rozsahu nejméně šestinásobku celkové výšky větrné elektrárny (6× výška VTE), nejméně však vždy 1km. Pro případ, že uvedené vlivy nebudou spolehlivě vyloučeny, požaduji vypuštění akcelerační oblasti AOV47 – Bukovec a souvisejícího územního opatření z návrhu Změny č. 2 Územního rozvojového plánu ČR. 15. Nepřiměřené zásahy do krajinného rázu Dokumentace sama připouští, že VTE budou novými výškovými dominantami viditelnými na velké vzdálenosti a připouští negativní vliv na krajinný ráz, byť naprosto neadekvátně vyhodnocený. Sama připouští, že dotčeno může být působení kulturně-historických dominant, zejména hradu Choustník, hradu Kámen a zámku Červená Lhota, významné kostely, památník v Mnichu, sakrální stavby a výletní místa, včetně významných pohledových vazeb, mnohé z nich jsou navíc do 1000m vzdáleny od hranice AOV47 a to zejména archeologické a kulturní památky v Mnichu, Hojovicích, Bořetíně (Mostkova kaplička na hranicích AOV47) a Drunči (např. slovanské pohřebiště na hranicích AOV47). Navrhovaná opatření v dokumentaci na zmírnění negativního vlivu jsou zcela nesmyslná a nedostatečná (zachování údajných pohledových os, barva doprovodných staveb VTE, „hnízda“ VTE) a odporují i ostatním částem dokumentace (odstupové vzdálenosti mezi VTE, přípustná hustota VTE v AOV). Např. hrad Choustník a stejnojmenný	

Poř.č.	Připomínkové místo	Číslo jednací	Článek	AO	Připomínka	Vyhodnocení
					kopec je viditelný prakticky odevšad. Žádné pohledové osy ani zbarvení věží zničení krajinného rázu neodvrátí. Plánované stavby VTE jsou při svém plánovaném množství (cca 88 věží ve všech 4 AOV47-50) a při limitní výšce 250m tak gigantické (chladicí věže JETE mají 155 m), že při běžném převýšení zdejších kopců nad zdejší mírně zvlněnou krajinu cca 100- 150m ji naprosto pohledově ovládnou, obzvlášť budou-li stát na nejvyšších bodech plánovaných AOV (což je pro investory žádoucí). Dokumentace nehodnotí kumulovaný vliv všech 4 AOV47-50, chybí vizualizace dálkových pohledů a konkrétní hodnocení dopadů na kulturní a duchovní hodnoty území. Omezení výšky VTE na 250m a prezentace tohoto omezení jako zmírňujícího opatření dle SEA a UO, přičemž právě tato výška je základní příčinou zničení místního krajinného rázu, je absurdní. Návrh je v naprostém rozporu s § 12 zákona č. 114/1992 Sb., o ochraně přírody a krajiny a dopad na krajinný ráz je silně negativní. Návrh řešení: Navrhuji doplnění podrobného hodnocení krajinného rázu, vizualizace dálkových pohledů a kumulativních vizuálních dopadů větrných elektráren v širším území, a to zejména ve vztahu k hradu Choustník, hradu Kámen, zámku Červená Lhota a dalším kulturně-historickým dominantám. Dále navrhuji zpracování realistických vizualizací z významných vyhlídkových míst, obcí, kulturních památek a krajinných horizontů, včetně posouzení souběhu akceleračních oblastí AOV47– AOV50. Současně navrhuji vyhodnocení vlivů na charakter historické kulturní krajiny, dálkové pohledové osy a krajinné dominanty podle § 12 zákona č. 114/1992 Sb., o ochraně přírody a krajiny. Pro případ, že významné negativní dopady na krajinný ráz a kulturně-historické hodnoty území nebudou spolehlivě vyloučeny, navrhuji vypuštění akcelerační oblasti AOV47 – Bukovec a souvisejícího územního opatření z návrhu Změny č. 2 Územního rozvojového plánu ČR. **PŘIPOMÍNKY K AKCELERAČNÍ OBLASTI AOV48 – CHRBONÍN** 16. Nesprávný skutkový stav – vodní zdroje a hydrogeologické poměry Dokumentace SEA nesprávně uvádí, že se v území nenacházejí ochranná pásma vodních zdrojů, přestože v území existují ochranná pásma evidenčních čísel 00306203 – Chrbonín studny 1, 2, 00222503 – Terezín studny S1, S2, S3 a 00444603 – Radenín studny S1, S2, S3. Současně však vůbec nezohledňuje obecní a individuální studny v lokalitách Vlčeves a Lišky, které slouží k zásobování obyvatel pitnou vodou. Dále návrh ignoruje toky, povrchové vody a prameniště v AOV. Nejsou dostatečně stanoveny limity zakládání VTE. Je ignorován vliv výstavby a trvání základů VTE na podzemní vody a místní horninové prostředí. Návrh je v rozporu s § 3 zákona č. 500/2004 Sb., správní řád, a se zákonem č. 254/2001 Sb., vodní zákon. Návrh řešení: Požaduji vypuštění akcelerační oblasti AOV48 – Chrbonín a souvisejícího územního opatření z návrhu Změny č. 2 Územního rozvojového plánu ČR. 17. Rozpor s ochranou zemědělského půdního fondu (ZPF) Zemědělský půdní fond tvoří přibližně 52 % území AOV48. Dokumentace připouští zábor půd I. třídy ochrany v rozsahu 0,81 ha a II. třídy ochrany v rozsahu 0,11 ha, přesto vliv označuje pouze za „mírně negativní“. Návrh bagatelizuje rozsah výstavby VTE a její dopady, neřeší nebezpečí eroze půd, a nedostatečně hodnotí možnost poškození meliorací včetně nezjištění jejich rozsahu. Návrh je v rozporu se zákonem č. 334/1992 Sb., o ochraně zemědělského půdního fondu, který stanoví zvýšenou ochranu nejbonitnějších půd. Návrh řešení: Požaduji vypuštění akcelerační oblasti AOV48 – Chrbonín a souvisejícího územního opatření z návrhu Změny č. 2 Územního rozvojového plánu ČR. 18. Rozpor s ochranou lesa (PUPFL) Pozemky určené k plnění funkcí lesa (PUPFL) tvoří přibližně 48 % území AOV48. Dokumentace značně podceňuje, resp. ignoruje a nehodnotí rozsah zásahů spojených s výstavbou VTE a to přístupových komunikací, manipulačních ploch a související nutnou likvidaci a fragmentaci lesních porostů a jejich vliv na migrační prostupnost živočichů. Návrh je v rozporu se zákonem č. 289/1995 Sb., lesní zákon, a neprokazuje existenci převažujícího veřejného zájmu. Návrh řešení: Požaduji vypuštění akcelerační oblasti AOV48 – Chrbonín a souvisejícího územního opatření z návrhu Změny č. 2 Územního rozvojového plánu ČR. 19. Nedostatečná ochrana přírody a biodiverzity SEA sama uvádí výskyt citlivých druhů ptáků, například luňáka červeného, káně lesní, sluka lesní, křepelka polní, hýl rudý. Biologické hodnocení neobsahuje vliv na hnízdiště orla mořského ve Mlýnech. A dále dokumentace uvádí výskyt netopýrů, např. netopýr rezavý, stromový, parkový a nejmenší. Nebyly však dostatečně vyhodnoceny migrační trasy a vazby na významné zimoviště EVL Chýnovská jeskyně	

Poř.č.	Připomínkové místo	Číslo jednací	Článek	AO	Připomínka	Vyhodnocení
					(CZ0314634) v rámci Natura 2000. V blízkém okolí AOV se nachází řada chráněných oblastí, které dokumentace nezmiňuje, dále cenných mokřadů a pramenišť. Územím prochází migrační koridory zvláště chráněných druhů velkých savců a lokální biokoridory a biocentra, viz územní plán obce. Dokumentace zcela podceňuje dopady výstavby na tuto skutečnost. SEA a UO stanoví zcela nedostatečná opatření na ochranu netopýrů a ptáků. Výstavba všech v ÚO připuštěných VTE povede k naprosté devastaci celého území ohledně dopravy obrovských dílů stavby, betonu, vybudování dostatečných přístupových komunikací. V oblasti nebyl vyhotoven ornitologický výzkum. Zásadním způsobem budou narušeny migrační koridory velkých savců a lokální biokoridory a biocentra. Vyskytují se chráněné druhy rostlin a živočichů neuvedené v SEA. Není dostatečná ochrana mokřadů (v UO bez ochranného pásma). V SEA je nedostatečně zjištěn rozsah mimolesní zeleně a je stanovena jeho nedostatečná ochrana. Provedeno vadné vyhodnocení vlivu na klima ze strany výstavby a provozu VTE. Návrh je v rozporu se zákonem č. 114/1992 Sb., o ochraně přírody a krajiny, s § 45i téhož zákona a s dohodou EUROBATS. Návrh řešení: Požaduji vyhotovení celoročního ornitologického a chiropterologického průzkumu v rozsahu odpovídajícím metodikám Agentury ochrany přírody a krajiny ČR a doporučením dohody EUROBATS, a to minimálně po dobu jednoho celého biologického cyklu. Současně požaduji doplnění biologického hodnocení o výskyt a migrační trasy zvláště chráněných druhů, zejména orla mořského a čápa černého, včetně vyhodnocení hnízdních, potravních a migračních vazeb v širším území. Dále požaduji úplné posouzení vlivů na EVL Chýnovské jeskyně (CZ0314634) a soustavu Natura 2000, včetně kumulativních vlivů více akceleračních oblastí a vyhodnocení rizik mortality ptáků a netopýrů. Pro případ, že uvedené vlivy na biodiverzitu a zvláště chráněné druhy nebudou spolehlivě vyloučeny, požaduji vypuštění akcelerační oblasti AOV48 – Chrbonín a souvisejícího územního opatření z návrhu Změny č. 2 Územního rozvojového plánu ČR. 20. Nepřiměřené zásahy do krajinného rázu Dokumentace sama připouští, že VTE budou novými dominantami viditelnými na velké vzdálenosti a mohou narušit pohledové vazby na zámek Radenín, hrobku Latourů a kostel sv. Markéty, dále Sudkův Důl s tvrzí, hrad Choustník a hrad Kámen a výrazné horizonty Blaníku a Svidníku. Současně nejsou dostatečně vyhodnoceny dopady na poutní místo Svatá Anna, krajinné oblasti Pacovsko a Táborsko-Soběslavsko ani na pohledové horizonty Josafatského údolí. Návrh je v rozporu s § 12 zákona č. 114/1992 Sb., o ochraně přírody a krajiny. Návrh řešení: Navrhuji doplnění podrobného hodnocení krajinného rázu, dálkových pohledů a kumulativních vizuálních dopadů větrných elektráren v širším území, zejména ve vztahu k zámku Radenín, hrobce Latourů, kostelu sv. Markéty, tvrzi Sudkův Důl, hradu Choustník, hradu Kámen a významným krajinným horizontům Blaníku a Svidníku. Dále navrhuji zpracování realistických vizualizací z obcí, vyhlídkových míst, kulturních památek a pohledových os, včetně vyhodnocení souběhu akceleračních oblastí AOV47–AOV50 a jejich společného vlivu na charakter historické kulturní krajiny. Současně navrhuji doplnění posouzení vlivů na poutní místo Svatá Anna, krajinné oblasti Pacovsko a Táborsko-Soběslavsko a pohledové horizonty Josafatského údolí podle § 12 zákona č. 114/1992 Sb., o ochraně přírody a krajiny. Pro případ, že významné negativní dopady na krajinný ráz a kulturně-historické hodnoty území nebudou spolehlivě vyloučeny, navrhuji vypuštění akcelerační oblasti AOV48 – Chrbonín a souvisejícího územního opatření z návrhu Změny č. 2 Územního rozvojového plánu ČR. 21. Podlimitní AOV Akcelerační oblast AOV48 Chrbonín vykazuje dle podkladů předpokládaný instalovaný výkon pouze cca 45,5 MW, čímž nesplňuje limit „nad 50 MW“ stanovený v odůvodnění Změny č. 2 ÚRP pro vymezování akceleračních oblastí celostátního významu. Vymezení AOV48 je proto v rozporu s vlastním odůvodněním pořizovatele a postrádá zákonnou i věcnou konzistenci. Návrh řešení: Požaduji vypuštění akcelerační oblasti AOV48 – Chrbonín a souvisejícího územního opatření z návrhu Změny č. 2 Územního rozvojového plánu ČR. 22. Chráněný receptor – Dětský domov Radenín V bezprostřední blízkosti hranice akcelerační oblasti AOV48 – Chrbonín, přibližně ve vzdálenosti 500 m, se nachází Dětský domov Radenín, který představuje chráněný receptor ve smyslu nařízení vlády č. 272/2011 Sb., o ochraně zdraví před nepříznivými účinky hluku a vibrací. Jedná se o zařízení určené pro děti a mladistvé, tedy zvlášť citlivou skupinu obyvatelstva, u níž je nutné posuzovat zdravotní dopady s maximální mírou opatrnosti. Dokumentace SEA neobsahuje konkrétní posouzení vlivů na tento chráněný receptor, zejména z hlediska hluku, infrazvuku, vibrací, amplitudové modulace a stroboskopického efektu (flicker	

Poř.č.	Připomínkové místo	Číslo jednací	Článek	AO	Připomínka	Vyhodnocení
					efektu). V navazujících řízeních EIA proto musí být zpracováno plné hodnocení zdravotních rizik (HRA – Health Risk Assessment) a detailní akustické posouzení, které prokáže, že provozem větrných elektráren nedojde k nepříznivému ovlivnění zdraví a kvality života dětí umístěných v zařízení. Návrh řešení: Požaduji vypuštění akcelerační oblasti AOV48 – Chrbonín a souvisejícího územního opatření z návrhu Změny č. 2 Územního rozvojového plánu ČR. **PŘIPOMÍNKY K AKCELERAČNÍ OBLASTI AOV49 – KŘEČ** 23. Nesprávný skutkový stav – vodní zdroje a hydrogeologické poměry Dokumentace SEA nesprávně tvrdí, že se v území nenacházejí ochranná pásma vodních zdrojů, a z toho dovozuje zanedbatelné vlivy na vody. Současně však vůbec nezohledňuje obecní a individuální studny v lokalitách Křeč, Kozmice – Za Petrovým, Černovice – V Padělkách, Vlčeves – Lišky a Svatá Anna, které slouží k zásobování obyvatel pitnou vodou. Dále návrh ignoruje toky, povrchové vody a prameniště v AOV. Nejsou dostatečně stanoveny limity zakládání VTE. Je ignorován vliv výstavby a trvání základů VTE na podzemní vody a místní horninové prostředí. Návrh je v rozporu s § 3 zákona č. 500/2004 Sb., správní řád, a se zákonem č. 254/2001 Sb., vodní zákon. Návrh řešení: Požaduji vypuštění akcelerační oblasti AOV49 – Křeč a souvisejícího územního opatření z návrhu Změny č. 2 Územního rozvojového plánu ČR. 24. Rozpor s ochranou zemědělského půdního fondu (ZPF) Zemědělský půdní fond tvoří přibližně 78 % území AOV49. Dokumentace připouští zábor půd I. třídy ochrany v rozsahu 2,45 ha a II. třídy ochrany v rozsahu 0,27 ha, přesto vliv označuje pouze za „mírně negativní“. Návrh bagatelizuje rozsah výstavby VTE a její dopady, neřeší nebezpečí eroze půd, a nedostatečně hodnotí možnost poškození meliorací včetně nezjištění jejich rozsahu. Návrh je v rozporu se zákonem č. 334/1992 Sb., o ochraně zemědělského půdního fondu, který stanoví zvýšenou ochranu nejbonitnějších půd. Návrh řešení: Požaduji vypuštění akcelerační oblasti AOV49 – Křeč a souvisejícího územního opatření z návrhu Změny č. 2 Územního rozvojového plánu ČR. 25. Rozpor s ochranou lesa (PUPFL) Pozemky určené k plnění funkcí lesa (PUPFL) tvoří přibližně 22 % území AOV49. Dokumentace značně podceňuje, resp. ignoruje a nehodnotí rozsah zásahů spojených s výstavbou VTE a to přístupových komunikací, manipulačních ploch a související nutnou likvidaci a fragmentaci lesních porostů a jejich vliv na migrační prostupnost živočichů. Návrh je v rozporu se zákonem č. 289/1995 Sb., lesní zákon, a neprokazuje existenci převažujícího veřejného zájmu. Návrh řešení: Požaduji vypuštění akcelerační oblasti AOV49 – Křeč a souvisejícího územního opatření z návrhu Změny č. 2 Územního rozvojového plánu ČR. 26. Nedostatečná ochrana přírody a biodiverzity SEA sama uvádí výskyt citlivých druhů ptáků a netopýrů, například krkavce velkého, motáka pochopa, čápa černého či netopýra rezavého. Biologické hodnocení neobsahuje vliv na hnízdiště orla mořského ve Mlýnech. Nebyly však dostatečně vyhodnoceny migrační trasy ani vazby na EVL Chýnovská jeskyně (CZ0314634) v rámci Natura 2000. V blízkém okolí AOV se nachází řada chráněných oblastí, které dokumentace nezmiňuje, dále cenných mokřadů a pramenišť. Územím prochází migrační koridory zvláště chráněných druhů velkých savců a lokální biokoridory a biocentra, viz územní plán obce. Dokumentace zcela podceňuje dopady výstavby na tuto skutečnost. SEA a UO stanoví zcela nedostatečná opatření na ochranu netopýrů a ptáků. Výstavba všech UO připouštěných VTE povede k naprosté devastaci celého území ohledně dopravy obrovských dílů stavby, betonu, vybudování dostatečných přístupových komunikací. V oblasti nebyl vyhotoven ornitologický výzkum. Zásadním způsobem budou narušeny migrační koridory velkých savců a lokální biokoridory a biocentra. Vyskytují se chráněné druhy rostlin a živočichů neuvedené v SEA. Není dostatečná ochrana mokřadů (v UO bez ochranného pásma). V SEA je nedostatečně zjištěn rozsah mimolesní zeleně a je stanovena jeho nedostatečná ochrana. Provedeno vadné vyhodnocení vlivu na klima ze strany výstavby a provozu VTE. Návrh je v rozporu se zákonem č. 114/1992 Sb., o ochraně přírody a krajiny, s § 45i téhož zákona a s dohodou EUROBATS. Návrh řešení: Požaduji vyhotovení celoročního ornitologického a chiropterologického průzkumu v rozsahu odpovídajícím metodikám Agentury ochrany přírody a krajiny ČR a doporučením dohody EUROBATS, a to minimálně po dobu jednoho celého biologického cyklu. Současně požaduji doplnění biologického hodnocení o výskyt a migrační trasy zvláště chráněných druhů, zejména orla mořského a čápa černého, včetně vyhodnocení hnízdních, potravních a	

Poř.č.	Připomínkové místo	Číslo jednací	Článek	AO	Připomínka	Vyhodnocení
					migračních vazeb v širším území. Dále požaduji úplné posouzení vlivů na EVL Chýnovské jeskyně (CZ0314634) a soustavu Natura 2000, včetně kumulativních vlivů více akceleračních oblastí a vyhodnocení rizik mortality ptáků a netopýrů. Pro případ, že uvedené vlivy na biodiverzitu a zvláště chráněné druhy nebudou spolehlivě vyloučeny, požaduji vypuštění akcelerační oblasti AOV49 – Křeč a souvisejícího územního opatření z návrhu Změny č. 2 Územního rozvojového plánu ČR. 27. Nepřiměřené zásahy do krajinného rázu Dokumentace sama připouští, že VTE budou novými dominantami viditelnými na velké vzdálenosti a mohou narušit pohledové osy na kostel sv. Jakuba Většího ve Křeči, hrad Choustník či historickou krajinu Sudkova Dolu. Současně nejsou dostatečně vyhodnoceny dopady na poutní místo Svatá Anna ani na tzv. Černovické vyhlídky. Obec Křeč je obklíčena z více stran v odstupové vzdálenosti 500 m. Dokumentace nehodnotí kumulovaný vliv všech 4 AOV47-50, chybí vizualizace dálkových pohledů a konkrétní hodnocení dopadů na kulturní a duchovní hodnoty území. Omezení výšky VTE na 250m a prezentace tohoto omezení jako zmírňujícího opatření dle SEA a UO, přičemž právě tato výška je základní příčinou zničení místního krajinného rázu, je absurdní. Návrh je v rozporu s § 12 zákona č. 114/1992 Sb., o ochraně přírody a krajiny. Návrh řešení: Požaduji doplnění podrobného hodnocení krajinného rázu, dálkových pohledů a kumulativních vizuálních dopadů větrných elektráren v širším území, zejména ve vztahu ke kostelu sv. Jakuba Většího ve Křeči, hradu Choustník, historické krajině Sudkova Dolu, poutnímu místu Svatá Anna a tzv. Černovickým vyhlídkám. Současně požaduji zpracování realistických vizualizací z obcí, významných vyhlídkových míst, kulturních památek a krajinných horizontů, včetně vyhodnocení souběhu akceleračních oblastí AOV47–AOV50 a jejich společného vlivu na charakter historické kulturní krajiny. Dále požaduji doplnění posouzení vlivů na pohledové osy, krajinné dominanty a dálkové horizonty podle § 12 zákona č. 114/1992 Sb., o ochraně přírody a krajiny. Pro případ, že významné negativní dopady na krajinný ráz a kulturně-historické hodnoty území nebudou spolehlivě vyloučeny, požaduji vypuštění akcelerační oblasti AOV49 – Křeč a souvisejícího územního opatření z návrhu Změny č. 2 Územního rozvojového plánu ČR. **PŘIPOMÍNKY K AKCELERAČNÍ OBLASTI AOV50 – OBRATAŇ** 28. Nesprávný skutkový stav – vodní zdroje a hydrogeologické poměry Dokumentace SEA nesprávně uvádí, že se v území nenacházejí ochranná pásma vodních zdrojů, přestože v území existují ochranná pásma evidenčních čísel 00200410 – Obrataň podzemní zdroj a 00206610 – Obrataň podzemní zdroj. Současně nejsou zohledněny studny obce Pořín v lokalitě Pinach ani závislost obyvatel okolních obcí na individuálních studních. Dále návrh ignoruje toky, povrchové vody a prameniště v AOV. Nejsou dostatečně stanoveny limity zakládání VTE. Je ignorován vliv výstavby a trvání základů VTE na podzemní vody a místní horninové prostředí. Návrh je v rozporu s § 3 zákona č. 500/2004 Sb., správní řád, a se zákonem č. 254/2001 Sb., vodní zákon. Návrh řešení: Požaduji vypuštění akcelerační oblasti AOV50 – Obrataň a souvisejícího územního opatření z návrhu Změny č. 2 Územního rozvojového plánu ČR. 29. Rozpor s ochranou zemědělského půdního fondu (ZPF) Zemědělský půdní fond tvoří přibližně 63,43 % území AOV50. Dokumentace připouští zábor půd I. třídy ochrany v rozsahu 1,38 ha a II. třídy ochrany v rozsahu 0,07 ha, přesto vliv označuje pouze za „mírně negativní“. Návrh bagatelizuje rozsah výstavby VTE a její dopady, neřeší nebezpečí eroze půd, a nedostatečně hodnotí možnost poškození meliorací včetně nezjištění jejich rozsahu. Návrh je v rozporu se zákonem č. 334/1992 Sb., o ochraně zemědělského půdního fondu, který stanoví zvýšenou ochranu nejbonitnějších půd. Návrh řešení: Požaduji vypuštění akcelerační oblasti AOV50 – Obrataň a souvisejícího územního opatření z návrhu Změny č. 2 Územního rozvojového plánu ČR. 30. Rozpor s ochranou lesa (PUPFL) Pozemky určené k plnění funkcí lesa (PUPFL) tvoří přibližně 35,29 % území AOV50. Dokumentace značně podceňuje, resp. ignoruje a nehodnotí rozsah zásahů spojených s výstavbou VTE a to přístupových komunikací, manipulačních ploch a související nutnou likvidaci a fragmentaci lesních porostů a jejich vliv na migrační prostupnost živočichů. Návrh je v rozporu se zákonem č. 289/1995 Sb., lesní zákon, a neprokazuje existenci převažujícího veřejného zájmu. Návrh řešení: Požaduji vypuštění akcelerační oblasti AOV50 – Obrataň a souvisejícího územního opatření z návrhu Změny č. 2 Územního rozvojového plánu ČR.	

Poř.č.	Připomínkové místo	Číslo jednací	Článek	AO	Připomínka	Vyhodnocení
					31. Nedostatečná ochrana přírody a biodiverzity SEA sama uvádí výskyt citlivých druhů ptáků a netopýrů, například luňáka červeného, motáka pilicha, krkavce velkého a netopýra rezavého. Nebyly však dostatečně vyhodnoceny migrační trasy, nadregionální biokoridor Čunkovský potok – Pařezitý, Roštejn ani vazby na EVL Chýnovská jeskyně (CZ0314634) v rámci Natura 2000. V blízkém okolí AOV se nachází řada chráněných oblastí, které dokumentace nezmiňuje, dále cenných mokřadů a pramenišť. Územím prochází migrační koridory zvláště chráněných druhů velkých savců a lokální biokoridory a biocentra, viz územní plán obce. Dokumentace zcela podceňuje dopady výstavby na tuto skutečnost. SEA a UO stanoví zcela nedostatečná opatření na ochranu netopýrů a ptáků. Výstavba všech UO připouštěných VTE povede k naprosté devastaci celého území ohledně dopravy obrovských dílů stavby, betonu, vybudování dostatečných přístupových komunikací. V oblasti nebyl vyhotoven ornitologický výzkum. Zásadním způsobem budou narušeny migrační koridory velkých savců a lokální biokoridory a biocentra. Vyskytují se chráněné druhy rostlin a živočichů neuvedené v SEA. Není dostatečná ochrana mokřadů (v UO bez ochranného pásma). V SEA je nedostatečně zjištěn rozsah mimolesní zeleně a je stanovena jeho nedostatečná ochrana. Provedeno vadné vyhodnocení vlivu na klima ze strany výstavby a provozu. Návrh je v rozporu se zákonem č. 114/1992 Sb., o ochraně přírody a krajiny, s § 45i téhož zákona a s dohodou EUROBATS. Návrh řešení: Navrhuji vyhotovení celoročního ornitologického a chiropterologického průzkumu v rozsahu odpovídajícím metodikám Agentury ochrany přírody a krajiny ČR a doporučením dohody EUROBATS, a to minimálně po dobu jednoho celého biologického cyklu. Dále navrhuji doplnění biologického hodnocení o podrobné vyhodnocení migračních tras ptáků a netopýrů, včetně posouzení funkčnosti nadregionálního biokoridoru Čunkovský potok – Pařezitý – Roštejn a kumulativních vlivů více akceleračních oblastí v širším území. Současně navrhuji úplné posouzení vlivů na EVL Chýnovská jeskyně (CZ0314634) a soustavu Natura 2000 podle § 45i zákona č. 114/1992 Sb., o ochraně přírody a krajiny, včetně vyhodnocení rizik mortality ptáků a netopýrů. Pro případ, že významné negativní vlivy na biodiverzitu, migrační prostupnost krajiny a zvláště chráněné druhy nebudou spolehlivě vyloučeny, navrhuji vypuštění akcelerační oblasti AOV50 – Obrataň a souvisejícího územního opatření z návrhu Změny č. 2 Územního rozvojového plánu ČR. 32. Nepřiměřené zásahy do krajinného rázu Dokumentace sama připouští, že VTE budou novými dominantami viditelnými na velké vzdálenosti a mohou narušit pohledové vazby na hrad Kámen, hrad Choustník, hrad Šelmberk a tvrz Sudkův Důl. Současně nejsou dostatečně vyhodnoceny dopady na krajinné oblasti Pacovsko a Táborsko-Soběslavsko ani na pohledové horizonty Josafatského údolí. Dokumentace nehodnotí kumulovaný vliv všech 4 AOV47-50, chybí vizualizace dálkových pohledů a konkrétní hodnocení dopadů na kulturní a duchovní hodnoty území. Omezení výšky VTE na 250m a prezentace tohoto omezení jako zmírňujícího opatření dle SEA a UO, přičemž právě tato výška je základní příčinou zničení místního krajinného rázu, je absurdní. Návrh je v rozporu s § 12 zákona č. 114/1992 Sb., o ochraně přírody a krajiny. Návrh řešení: Navrhuji doplnění podrobného hodnocení krajinného rázu, dálkových pohledů a kumulativních vizuálních dopadů větrných elektráren v širším území, zejména ve vztahu k hradu Kámen, hradu Choustník, hradu Šelmberk, tvrzi Sudkův Důl a významným krajinným horizontům Josafatského údolí. Dále navrhuji zpracování realistických vizualizací z obcí, vyhlídkových míst, kulturních památek a pohledových os, včetně vyhodnocení souběhu akceleračních oblastí AOV47–AOV50 a jejich společného vlivu na charakter historické kulturní krajiny. Současně navrhuji doplnění posouzení vlivů na krajinné oblasti Pacovsko a Táborsko-Soběslavsko podle § 12 zákona č. 114/1992 Sb., o ochraně přírody a krajiny, včetně vyhodnocení dopadů na dálkové pohledy a krajinné dominanty. Pro případ, že významné negativní dopady na krajinný ráz a kulturně-historické hodnoty území nebudou spolehlivě vyloučeny, navrhuji vypuštění akcelerační oblasti AOV50 – Obrataň a souvisejícího územního opatření z návrhu Změny č. 2 Územního rozvojového plánu ČR. **PŘIPOMÍNKY K AKCELERAČNÍM OBLASTEM AOV47 + AOV48 + AOV49 + AOV50** 33–36. Absence kumulativních a synergických vlivů Dokumentace nehodnotí souběžné působení akceleračních oblastí AOV47, AOV48, AOV49 a AOV50, přestože společně vytvářejí souvislý pás větrných elektráren v krajině. Chybí vyhodnocení souběhu hluku, světelného znečištění, překážkového leteckého značení, fragmentace (devastace) lesů a krajiny a souběhu	

Poř.č.	Připomínkové místo	Číslo jednací	Článek	AO	Připomínka	Vyhodnocení
					s koridorem vedení V406/407 Kočín–Mírovka. Návrh je v rozporu se zák. č. 100/2001 Sb., o posuzování vlivů na životní prostředí (zejména s § 10g), a se směrnicí 2001/42/ES. Dále chybí vyhodnocení zablokování územního rozvoje obcí a jejich obklíčení plánovanou výstavbou. Návrh řešení: Požaduji doplnění plného kumulativního a synergického posouzení všech akceleračních oblastí AOV47–AOV50 včetně souběhu s koridorem V406/407 Kočín–Mírovka, případně vypuštění všech akceleračních oblastí AOV47–AOV50 a souvisejících územních opatření z návrhu Změny č. 2 Územního rozvojového plánu ČR. 37–40. Rizika pro bezpečnost, letectví a IZS V území se nachází jev ÚAP 119 – Zájmové území Ministerstva obrany, který podmiňuje umisťování vysokých staveb dalším posouzením. UO neobsahuje vyhodnocení vlivu na letecký provoz. Dokumentace současně nehodnotí dopady souvislého pásu VTE na zásahy vrtulníků integrovaného záchranného systému v lesním území. Nalézá se zde pásmo nízkého přeletu TSA 27 a to v bezprostřední blízkosti, v k.ú. Chválkov u KnL. dokonce v přímém dotyku. Postup je v rozporu se zákonem č. 49/1997 Sb., o civilním letectví, a se zákonem č. 239/2000 Sb., o integrovaném záchranném systému. Návrh řešení: Požaduji doplnění odborného posouzení vlivů akcelerační oblasti na bezpečnost leteckého provozu, obranu státu a fungování integrovaného záchranného systému, zejména s ohledem na jev ÚAP 119 – Zájmové území Ministerstva obrany. Dále navrhuji vyhodnocení dopadů souvislého pásu větrných elektráren na zásahy vrtulníků integrovaného záchranného systému, letecké hašení lesních požárů, zdravotnickou záchrannou službu a další složky IZS v lesním území. Současně navrhuji doplnění závazných stanovisek Ministerstva obrany, Úřadu pro civilní letectví, Řízení letového provozu ČR a složek IZS k umístění větrných elektráren v dotčeném území. Pro případ, že uvedené vlivy nebudou spolehlivě vyloučeny, požaduji vypuštění všech akceleračních oblastí AOV47–AOV50 a souvisejících územních opatření z návrhu Změny č. 2 Územního rozvojového plánu ČR. 41–44. Nesouhlas obcí a veřejnosti Dotčené obce přijaly nesouhlasná usnesení s vymezením akceleračních oblastí. Současně proběhlo referendum ve městě Černovice, které vyjádřilo nesouhlas občanů s výstavbou VTE. V obci Radenín byla podána petice proti vymezení AOV podepsaná 251 občany. Současně byla podána petice na Jihočeský kraj a Kraj Vysočinu za všechny čtyři akcelerační oblasti AOV47–AOV50 s přibližně 3.500 podpisy, což potvrzuje zásadní nesouhlas veřejnosti i samospráv, lze shrnout, že minimálně 2/3 trvale hlášených obyvatel celé oblasti jsou proti zřízení AOV47 plus uživatelé a vlastníci nemovitostí v území. Tvorba návrhu proběhla bez účasti obcí a veřejnosti, lhůta poskytnutá k připomínkám je zcela neadekvátní. Návrh je tak v rozporu s principem samosprávy a požadavky Aarhuské úmluvy. Návrh řešení: Požaduji respektování principu samosprávy a vypuštění akceleračních oblastí AOV47–AOV50 a souvisejících územních opatření z návrhu Změny č. 2 Územního rozvojového plánu ČR. **PŘIPOMÍNKY K AKCELERAČNÍM OBLASTEM AOV24 + AOV47 + AOV48 + AOV49 + AOV50** 45–49. Nepřezkoumatelnost návrhu Návrh pracuje pouze s modelovým předpokladem umístění větrných elektráren bez konkrétního rozmístění staveb a související infrastruktury. Bez znalosti konkrétní polohy nelze objektivně vyhodnotit hluk, dopady na veřejné zdraví, krajinný ráz ani dopady na obyvatele. Vyhodnocení vlivu SEA je proto naprosto formální. Návrh je proto nepřezkoumatelný podle § 172 zákona č. 500/2004 Sb., správní řád. Návrh řešení: Požaduji doplnění variant a modelů rozmístění větrných elektráren, přístupových komunikací a související infrastruktury, případně vypuštění všech akceleračních oblastí AOV24 + AOV47 + AOV48 + AOV49 + AOV50 a souvisejících územních opatření z návrhu Změny č. 2 Územního rozvojového plánu ČR. 50–54. Nepřípustné odkládání posouzení vlivů Klíčové vlivy na veřejné zdraví, hluk, vibrace, flicker efekt, ptáky a netopýry nejsou posouzeny nyní, ale až v budoucích navazujících řízeních nebo v monitoringu po realizaci záměru. Tím dochází k přenesení podstatných otázek mimo fázi SEA, kdy již nebude možné ovlivnit samotné vymezení území. Postup je v rozporu se zásadou prevence a se zákonem č. 100/2001 Sb. Návrh řešení: Požaduji doplnění posouzení vlivů již ve fázi SEA, zejména v oblasti veřejného zdraví, hluku, flicker efektu a vlivů na biodiverzitu. Případně vypuštění všech akceleračních oblastí AOV24 + AOV47 + AOV48 + AOV49 + AOV50 a souvisejících územních opatření z návrhu Změny č. 2 Územního rozvojového plánu ČR.	

Poř.č.	Připomínkové místo	Číslo jednací	Článek	AO	Připomínka	Vyhodnocení
					55–59. Nedostatečné posouzení vlivů na veřejné zdraví Dokumentace neobsahuje konkrétní akustickou studii ani posouzení infrazvuku, amplitudové modulace a stroboskopického efektu. Současně připouští obytnou nebo rekreační zástavbu ve vzdálenostech okolo 500 m od hranic AOV, přičemž ve velmi mnoha případech se zejména obytné nebo rekreační objekty nacházejí přímo na hranici akceleračních oblastí nebo ve vzdálenostech kratších než 500 m. Dokumentace současně nehodnotí kumulativní zdravotní dopady souběhu více akceleračních oblastí AOV47–AOV50 na obyvatele dotčených obcí. Návrh je v rozporu se zákonem č. 258/2000 Sb., o ochraně veřejného zdraví, a s nařízením vlády č. 272/2011 Sb. Návrh řešení: Požaduji zpracování plného hodnocení zdravotních rizik (HRA), detailní akustické studie a posouzení infrazvuku, vibrací, amplitudové modulace a flicker efektu. Současně požaduji stanovení minimální odstupové vzdálenosti větrných elektráren od zastavitelného území, obytné a rekreační zástavby v rozsahu nejméně šestinásobku celkové výšky větrné elektrárny (6× výška VTE), nejméně však vždy 1km, a to s ohledem na princip předběžné opatrnosti a ochranu veřejného zdraví. Pro případ, že uvedená odstupová vzdálenost nebude stanovena, požaduji vypuštění všech akceleračních oblastí AOV24 + AOV47 + AOV48 + AOV49 + AOV50 a souvisejících územních opatření z návrhu Změny č. 2 Územního rozvojového plánu ČR. 60–64. Nedostatečné odůvodnění výběru lokality Dokumentace vůbec nevysvětluje, proč byla zvolena právě krajina s velmi vysokým podílem lesa, kvalitní zemědělské půdy a kulturních, přírodních a zejména krajinných hodnot a vůbec dané území, co bylo (objektivně a konkrétně specifikováno) vlastně podkladem a důvodem pro volbu dané lokality. Současně nejsou porovnány méně konfliktní varianty ani brownfieldy, přestože samotný ÚRP ČR deklaruje preferenci narušených území. Postup je v rozporu s principem minimalizace dopadů a s § 172 správního řádu. Návrh řešení: Požaduji vypuštění všech akceleračních oblastí AOV24 + AOV47 + AOV48 + AOV49 + AOV50 a souvisejících územních opatření z návrhu Změny č. 2 Územního rozvojového plánu ČR. 65–69. Dopady na majetek a infrastrukturu SEA nesprávně hodnotí vlivy na hmotné statky jako nulové, přestože lze očekávat zatížení místních komunikací, pokles hodnoty nemovitostí a zásahy do obecní infrastruktury. Pozemky a budovy v okolí VTE budou zcela znehodnoceny, když hlavní devizou jejich tržní hodnoty je právě zdejší naprostý klid a zachovalá krajina. V území se nachází i vodohospodářská infrastruktura, včetně vodojemů a vrtů, jejichž ochrana nebyla posouzena. Dokumentace ignoruje FVE (např. v části obce Mnich Chválkov v bezprostřední blízkosti hranice AOV47). Místní a krajské komunikace nejsou uzpůsobeny na nezbytný rozsah plánované výstavby. Dochází tak k nepřiměřenému zásahu do vlastnických práv podle čl. 11 Listiny základních práv a svobod. Návrh řešení: Navrhuji doplnění podrobného posouzení dopadů větrných elektráren na hmotné statky, místní komunikace, technickou a vodohospodářskou infrastrukturu, včetně vodojemů, vodovodních řadů a dalších zařízení sloužících k zásobování obyvatel pitnou vodou. Dále navrhuji vyhodnocení dopadů přepravy nadrozměrných komponent na stav silnic nižších tříd, mostů a obecních komunikací, včetně návrhu konkrétních opatření k ochraně infrastruktury a majetku obcí. Současně navrhuji doplnění posouzení vlivů na hodnotu nemovitostí, kvalitu bydlení a výkon vlastnických práv obyvatel dotčeného území podle čl. 11 Listiny základních práv a svobod. Pro případ, že významné negativní dopady na majetek, infrastrukturu a vlastnická práva nebudou spolehlivě vyloučeny, navrhuji vypuštění všech akceleračních oblastí AOV24 + AOV47 + AOV48 + AOV49 + AOV50 a souvisejících územních opatření z návrhu Změny č. 2 Územního rozvojového plánu ČR. 70–74. Rozpor s principem minimalizace dopadů a veřejným zájmem, rozpor s ústavním pořádkem Akcelerační oblasti mají být podle odůvodnění ÚRP ČR vymezovány v územích s nízkým konfliktním potenciálem. AOV24 + AOV47 + AOV48 + AOV49 + AOV50 vykazují vysoce konfliktní střety s ochranou vod, lesa, ZPF, biodiverzity, krajinného rázu i veřejného zdraví. Návrh proto neprokazuje proporcionalitu zásahu ani převahu veřejného zájmu nad negativními dopady. Nadto veřejný zájem na stavbě VTE a navíc takovýmto způsobem není nikde výslovně definován. AOV a UO neodůvodněně zvýhodňují jednu skupinu subjektů před jinými konkrétně investory VTE před občany a obyvateli zasažených obcí a vlastníky nemovitostí, což je v rozporu zejména s čl. 3 odst.1, čl. 4 odst. 3,4, čl. 7, čl. 8, čl. 101 odst.1. Ústavy ČR. Návrh řešení: Požaduji doplnění řádného vyhodnocení proporcionality zásahu do území a prokázání převahy veřejného zájmu nad negativními dopady na životní prostředí, krajinu, veřejné zdraví a majetková práva obyvatel. Současně požaduji doplnění variantního posouzení méně konfliktních lokalit, včetně	

Poř.č.	Připomínkové místo	Číslo jednací	Článek	AO	Připomínka	Vyhodnocení
					brownfieldů a území s nižším střetem s ochranou vod, lesa, zemědělského půdního fondu, biodiverzity a krajinného rázu. Dále požaduji přepracování návrhu tak, aby akcelerační oblasti byly vymezovány pouze v územích s prokazatelně nízkým konfliktním potenciálem v souladu s odůvodněním ÚRP ČR a principem minimalizace dopadů. Pro případ, že proporcionalita zásahu a převaha veřejného zájmu nebudou spolehlivě prokázány, požaduji vypuštění všech akceleračních oblastí AOV24 + AOV47 + AOV48 + AOV49 + AOV50 a souvisejících územních opatření z návrhu Změny č. 2 Územního rozvojového plánu ČR. 75–79. Nedostatečnost zmírňujících opatření Stanovená opatření jsou převážně obecná, formální a deklaratorní, například omezení výšky VTE na 200 nebo 250 m, a zejména odporující zjištěním v rámci SEA. Dokumentace neobsahuje konkrétní opatření pro ochranu obyvatelstva před hlukem, dalšími výše uvedenými fyzikálními jevy, světelným znečištěním nebo pro zachování migrační prostupnosti krajiny. Závěr o dostatečnosti opatření je proto nepodložený a v rozporu se zákonem č. 100/2001 Sb. Návrh řešení: Navrhuji doplnění konkrétních a závazných zmírňujících opatření pro ochranu obyvatelstva před hlukem, infrazvukem, amplitudovou modulací, vibracemi, stroboskopickým efektem a světelným znečištěním. Dále navrhuji doplnění opatření pro zachování migrační prostupnosti krajiny, ochranu ptáků a netopýrů a omezení kumulativních dopadů více akceleračních oblastí v širším území. Současně navrhuji stanovení jasných podmínek pro monitoring, kontrolu a vyhodnocování dopadů nezávislými odbornými institucemi, nikoliv pouze provozovateli větrných elektráren. Dále navrhuji stanovení minimální odstupové vzdálenosti větrných elektráren od obytné a rekreační zástavby v rozsahu nejméně šestinásobku celkové výšky větrné elektrárny (6× výška VTE), nejméně však vždy 1km. Pro případ, že účinná a konkrétní zmírňující opatření nebudou doplněna a jejich funkčnost spolehlivě prokázána, navrhuji vypuštění všech akceleračních oblastí AOV24 + AOV47 + AOV48 + AOV49 + AOV50 a souvisejících územních opatření z návrhu Změny č. 2 Územního rozvojového plánu ČR. 80–84. Vnitřní rozpory a nedostatečný monitoring SEA současně tvrdí, že kumulativní vlivy nebyly zjištěny, ale zároveň připouští jejich existenci při souběhu více AOV. Monitoring je nepřípustně navržen až po realizaci záměru a převážně v režii provozovatelů. Dokumentace je proto vnitřně rozporná a nepřezkoumatelná. Návrh řešení: Navrhuji doplnění nezávislého a transparentního systému monitoringu, který bude prováděn již před realizací záměru a následně i v průběhu provozu větrných elektráren. Dále navrhuji, aby monitoring nebyl zajišťován pouze provozovateli větrných elektráren, ale také nezávislými odbornými institucemi a orgány ochrany přírody, veřejného zdraví a životního prostředí. Současně navrhuji doplnění konkrétních metodik, rozsahu a kontrolních mechanismů monitoringu hluku, infrazvuku, mortality ptáků a netopýrů, migračních tras, krajinného rázu a kumulativních vlivů. Pro případ, že nebude zajištěn nezávislý, odborný a přezkoumatelný monitoring vlivů záměru, navrhuji vypuštění všech akceleračních oblastí AOV24 + AOV47 + AOV48 + AOV49 + AOV50 a souvisejících územních opatření z návrhu Změny č. 2 Územního rozvojového plánu ČR. 85–89. Absence variantního řešení Dokumentace neposuzuje alternativní lokality ani modely a varianty rozmístění, počtu či výšky VTE. Není prokázáno, že navržená varianta představuje řešení s nejmenšími dopady na životní prostředí a obyvatele. Není ani tvrzen a prokazován veřejný zájem zřízení AOV. Postup je v rozporu se směrnicí 2001/42/ES a zákonem č. 100/2001 Sb. Návrh řešení: Navrhuji doplnění variantního posouzení akcelerační oblasti, včetně alternativních lokalit, jiného rozmístění větrných elektráren, nižšího počtu staveb a variant s menší výškou větrných elektráren. Dále navrhuji vyhodnocení méně konfliktních řešení, zejména využití brownfieldů, narušených území a lokalit s nižším střetem s ochranou přírody, krajinného rázu, veřejného zdraví a obytné zástavby. Současně navrhuji doplnění srovnávací analýzy jednotlivých variant z hlediska dopadů na životní prostředí, veřejné zdraví, biodiverzitu, krajinný ráz a majetková práva obyvatel. Pro případ, že nebude prokázáno, že navržená varianta představuje řešení s nejmenšími dopady na životní prostředí a obyvatele, navrhuji vypuštění všech akceleračních oblastí AOV24 + AOV47 + AOV48 + AOV49 + AOV50 a souvisejících územních opatření z návrhu Změny č. 2 Územního rozvojového plánu ČR. 90–94. Nepřiměřenost zásahu do území Navržené řešení představuje brutální zásah do charakteru krajiny, kvality života obyvatel i majetkových práv a narušení jejich legitimního očekávání, že tyto hodnoty budou zachovány. Nebylo prokázáno (dokumentace se tím ani nezabývá), že negativní dopady nelze dosáhnout jiným, méně konfliktním řešením. Návrh tak nesplňuje princip proporcionality vyžadovaný správním právem i judikaturou správních soudů. Návrh řešení:	

Poř.č.	Připomínkové místo	Číslo jednací	Článek	AO	Připomínka	Vyhodnocení
					Navrhuji doplnění řádného posouzení proporcionality zásahu do území, včetně vyhodnocení dopadů na krajinný ráz, kvalitu života obyvatel, veřejné zdraví, majetková práva a charakter venkovského prostředí. Dále navrhuji prokázání, že sledovaného veřejného zájmu nelze dosáhnout jiným, méně konfliktním řešením s nižšími dopady na obyvatele a životní prostředí. Současně navrhuji doplnění variantního řešení a vyhodnocení méně zatěžujících alternativ v souladu s principem proporcionality a minimalizace zásahů do práv obyvatel. Pro případ, že proporcionalita zásahu a nezbytnost navrženého řešení nebudou spolehlivě prokázány, navrhuji vypuštění všech akceleračních oblastí AOV24 + AOV47 + AOV48 + AOV49 + AOV50 a souvisejících územních opatření z návrhu Změny č. 2 Územního rozvojového plánu ČR. 95–99. Riziko lesních požárů a omezení možností hašení AOV24 + AOV47 + AOV48 + AOV49 + AOV50 se z významné části nacházejí v lesních porostech nebo v jejich bezprostřední blízkosti. Dokumentace SEA však vůbec nehodnotí rizika vzniku a šíření lesních požárů ani dopady souvislého pásu větrných elektráren na možnosti zásahu jednotek požární ochrany a integrovaného záchranného systému. Dokumentace současně nehodnotí kumulativní dopad souvislého pásu cca 88 větrných elektráren v AOV47–AOV50 na krizové řízení a požární bezpečnost krajiny. V podmínkách probíhající klimatické změny a narůstajícího rizika sucha představuje rozsáhlá industrializace lesních hřebenů významné zvýšení požárního rizika v území. Návrh je v rozporu se zásadou prevence podle § 2900 občanského zákoníku, s požadavky zákona č. 133/1985 Sb., o požární ochraně, a s požadavkem řádného vyhodnocení rizik podle zákona č. 100/2001 Sb., o posuzování vlivů na životní prostředí. Návrh řešení: Požaduji doplnění podrobného posouzení požárních rizik, možností zásahu HZS a dopadů souvislého pásu větrných elektráren na letecké hašení lesních požárů, krizové řízení a evakuaci obyvatel. Současně požaduji stanovisko HZS a odborné vyhodnocení dostupnosti území pro zásahovou techniku v podmínkách rozsáhlých lesních požárů. Pro případ, že uvedená rizika nebudou spolehlivě vyloučena, požaduji vypuštění akceleračních oblastí AOV24 + AOV47 + AOV48 + AOV49 + AOV50 a souvisejících územních opatření z návrhu Změny č. 2 Územního rozvojového plánu ČR. 100. Procesní vada – neúplné zveřejnění koordinačního výkresu Proces zveřejnění návrhu Změny č. 2 ÚRP vykazuje vady, neboť koordinační výkres nebyl zveřejněn v úplné podobě a chybí zde údaje k identifikaci katastrálních parcel k přesnému určení hranice AOV. Ve zveřejněné dokumentaci absentovaly záměry FVE, přestože představují významnou součást navrhovaného využití území a mají zásadní význam pro posouzení kumulativních a synergických vlivů. Veřejnosti tak nebyla umožněna řádná orientace v návrhu ani efektivní uplatnění připomínek, čímž mohlo dojít ke zkrácení procesních práv veřejnosti. Návrh řešení: Požadujeme vypořádání této procesní vady v souladu se zásadou ochrany práv veřejnosti a transparentnosti procesu pořizování opatření obecné povahy.	
5279.	Kalužová Libuše	MMR-41370-2026-81	99czzg	AOV83		**Akceptováno částečně.** Akcelerační oblast AOV83 Chorušice byla zmenšena. Akcelerační oblasti byly vymezeny na celostátní úrovni v Z2 ÚRP na základě Zadání Z2 ÚRP schváleného Vládou ČR. Vymezení akceleračních oblastí proběhlo na základě biologického posouzení konkrétních území podle § 11 odst. 3 resp. 4 ZOZE, jehož výsledky spolu s výsledky vyhodnocení vlivů na životní prostředí (SEA, Příloha č. 5 k odůvodnění Z2 ÚRP) byly zapracovány do návrhu Změny č. 2 ÚRP. Oblasti, u nichž autorizované osoby identifikovaly významné negativní nebo kumulativní vlivy, byly ze Z2 ÚRP vyloučeny (odůvodnění Z2 ÚRP, odst. 32). Zpracování VVURÚ odpovídá obsahem i strukturou požadavkům obsaženým v příloze č. 4 stavebního zákona, včetně posouzení kumulativních a synergických vlivů. Ve VVURÚ (včetně SEA) byly posuzovány akcelerační oblastí, nikoliv konkrétní záměry, a podrobnost odpovídá měřítku ÚRP a územních opatření. Vymezení akcelerační oblasti v ÚRP

Poř.č.	Připomínkové místo	Číslo jednací	Článek	AO	Připomínka	Vyhodnocení
					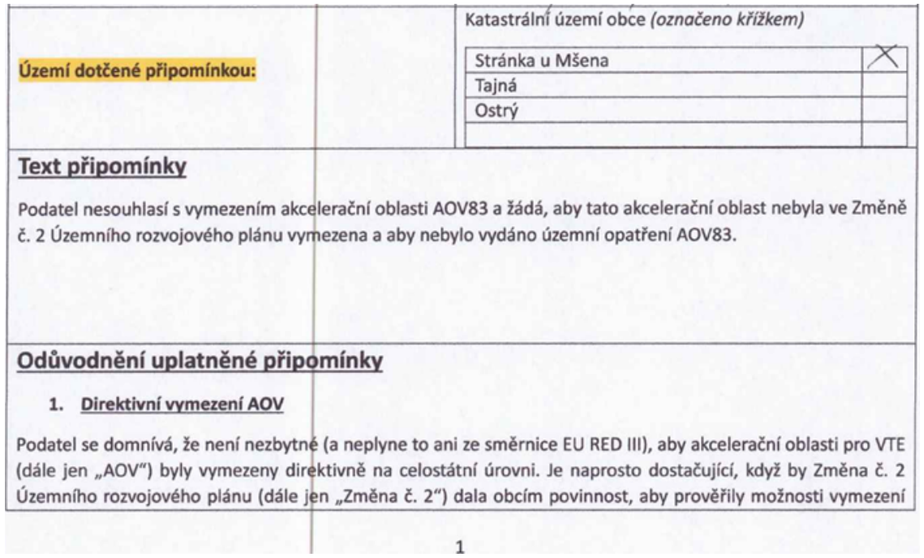 AOV v územních plánech. Na základě tohoto pokynu by samosprávy znalé místních poměrů po dohodě s občany vymezily vhodné lokality pro VTE. Díky tomu by byly zohledněny s potřebnou pečlivostí a v nutné podrobnosti zásahy do veřejných zájmů, které není možné na úrovni Změny č. 2 zhodnotit, neboť to její velké měřítko neumožňuje. **2. Diskriminační vymezení AOV** Ve Změně č. 2 ÚRP není dostatečně vysvětleno, proč je třeba vymezit akcelerační oblasti právě tak, jak to činí Změna č. 2, jinými slovy není pochopitelné, proč právě počet AOV, se kterým Změna č. 2 počítá, povede ke splnění klimatických a energetických cílů a proč vymezení jiné oblasti již není zapotřebí nebo proč by klimatické a energetické cíle nemohly být plněny i bez AOV83, když není ke splnění těchto cílů (které ani nejsou ve Změně č. 2 specifikovány) zapotřebí ani o jednu AOV více. Lokalita, kde je AOV83 přitom není nijak výjimečná z hlediska potenciálu pro VTE (nebo alespoň není ve Změně č. 2 přesvědčivě popsáno, proč se AOV83 svým větrným potenciálem tak výrazně odlišuje od dalších oblastí, kde AOV vymezeny nebyly). Lze tedy předpokládat, že existují i jiné shodné oblasti, kde však z nejasných důvodů AOV nebyly vymezeny. To považuje podatel za diskriminační. Diskriminovány jsou i samosprávy, na jejichž území jsou AOV vymezeny. Vymezení AOV totiž představuje jakousi stavební uzávěru, kdy obec nemůže v dotčeném území měnit územní plán podle svých potřeb, ale musí respektovat vymezenou AOV. Vedle toho pak nebudou investoři VTE motivováni, aby s obci uzavřeli férovou plánovací smlouvu a poskytli obci a jejím občanům dostatečné kompenzace za negativní dopady provozu VTE. Záměry VTE povolované v AOV totiž budou protežovány a jejich výstavba výrazně usnadněna. Tato diskriminace , přímo ovlivňuje i občany samospráv. **3. Nedostatečné posouzení vlivů** Vymezení AOV s největší pravděpodobností povede k tomu, že záměry VTE v nich umisťované budou upřednostňovány a nedojde už nikdy k řádnému posouzení jejich negativních dopadů na životní prostředí,	nezakládá právo na výstavbu VTE ani nevylučuje jiné využití území. Při vymezení akceleračních oblastí nelze předjímat konkrétní technické parametry či přesné umístění záměrů OZE. Obavy z negativních vlivů hluku a stroboskopického efektu řeší podmínky stanovené ve všech územních opatřeních pro akcelerační oblasti pro VTE, které ukládají zpracování hlukové studie, studie působení stroboskopického efektu, včetně minimalizace shadow flicker efektu. V případě, že by záměr nesplňoval zákonné hygienické limity (nařízení vlády č. 272/2011 Sb., o ochraně zdraví před nepříznivými účinky hluku a vibrací) a současně podmínky v územním opatření, nemůže být povolen. Jedním z podkladů pro zpracování Z2 ÚRP byl dokument *Akcelerační oblasti, předvýběr ploch k výstavbě VTE, Screening území ČR z hlediska ochrany krajinného rázu* (Roman Bukáček, Simona Vondráčková, 2025). Při vymezování akceleračních oblastí byl krajinný ráz dále prověřován, a to s ohledem na hodnoty území. Vlivy na krajinný ráz pak byly dále vyhodnoceny v rámci VVURÚ, a to jak z hlediska navrhovaného souboru akceleračních oblastí jako celku, tak pro jednotlivá území v kartách akceleračních oblastí, které obsahují i mapy viditelnosti (Příloha SEA). Podmínky v územních opatřeních pak dále omezují barevné řešení doprovodných staveb a rozsah trvalých terénních úprav. Samotný způsob vymezení akceleračních oblastí na základě podkladů (biologická posouzení, mapy citlivosti ptáků vůči výstavbě VTE zpracované ČSO, území významná pro netopýry dle podkladů ČESON, biotopy zvláště chráněných druhů velkých savců a další) a nařízení vlády č. 507/2025 Sb. minimalizuje vliv na složky životního prostředí. Pro všechny akcelerační oblasti jsou současně pořizována územní opatření, která obsahují opatření stanovená na základě biologických posouzení. Tato opatření dále zmírňují negativní vlivy, které nebylo možné vyloučit vymezením akcelerační oblasti. Podmínky v územních opatřeních zahrnují ochranu prvků lokálního ÚSES a všech biokoridorů, ochranu biotopů, ZPF a PUPFL, dále povinnost biologického dozoru, monitoring mortality ptáků a netopýrů, detekční systémy a další podmínky specifické vzhledem ke konkrétní akcelerační oblasti. Vibrace z provozu větrné elektrárny se přes železobetonový základ přenáší do okolní půdy či horniny. Jde o nízkofrekvenční kmity, které se šíří jen na omezené vzdálenosti a s rychlým poklesem intenzity. Typické naměřené hodnoty přímo u základu větrné elektrárny jsou pod 1 μm/s – to je 200–300 krát méně, než člověk fyzicky pocítí. Poškození statiky domů ve vzdálenosti více něž 500 m je fyzikálně vyloučené.

Poř.č.	Připomínkové místo	Číslo jednací	Článek	AO	Připomínka	Vyhodnocení
					na zdraví a životy lidí. Proto by mělo být vyhodnocení vlivů Změny č. 2 a územního opatřeni pro AOV83 extrémně podrobné a kvalitní, prakticky na úrovni EIA. Překážkou pro takové podrobné posouzení je ale fakt, že je měřítko Územního rozvojového plánu příliš velké a neumožňuje skutečně posoudit dopady vymezení AOV (jiné by to bylo na úrovni územního plánu, resp. v procesu EIA se znalostí konkrétního záměru). Vzhledem k tomu, že na vymezeni akceleračních oblasti naváže zrychlené a zjednodušené povolovací řízeni před Dopravním a energetickým stavebním úřadem (DESÚ), v rámci kterého bude úřad prakticky pouze ověřovat, zda jsou záměry v souladu s vágními a nicneříkajícími podmínkami územního opatřeni AOV83. V souladu s těmito obecnými podmínkami ale budou téměř jakékoliv záměry, což znamená, že vlivy VTE realizovaných v AOV83 nebudou nikdy reálně posouzeny. Podatel se domnívá, že je nezbytné, aby všechny vlivy VTE byly skutečně a podrobně posouzeny. Vágní posouzení Změny č. 2 nebo územního opatřeni AOV83je naprosto nedostatečné. Podatel se domnívá, že vadné posouzení dopadů VTE může mít nejen přímý vliv na jeho zdraví včetně psychické pohody, ale také to může ovlivnit socioekonomický rozvoj obce, ve které žije. Podatel ještě připomíná, že nedošlo ke kumulativnímu zhodnocení vlivů v důsledku vymezení tři AOV v těsné blízkosti (AOV82, AOV83 a AOV84). **4. <u>Zanedbatelné pozitivní vlivy vymezení AO</u>** V odůvodněni Změny č. 2 ani územního opatřeni není možné dohledat vyčíslení přínosu AOV83 pro snížení energetické závislosti anebo sníženi produkce CO_2. Ve vyhodnocení vlivů územního opatřeni AOV83 se ale uvádí k pozitivním vlivům (přínosům) vymezeni AOV a realizace VTE: *„Zanedbatelný až mírně pozitivní vliv k* 2 *ochraně klimatu uplatnění AO se uplatní v globálním měřítku, tedy i z hlediska přeshraničního působení"* V dokumentaci Změny č. 2 a územního opatření je tedy přiznáno, že přínosy VTE realizovaných v AOV83 budou zanedbatelné, byt' chybí konkrétní čísla. V takové situaci není pochopitelné, jak mohl zájem na vymezeni AOV83 převážit nad ostatními konkrétně specifikovanými veřejnými zájmy, které naopak výstavba VTE ovlivni výrazně (byť to nekvalitně zpracované vyhodnocení Změny č. 2 a územního opatření nepřiznává). Dále se ve vyhodnoceni územního opatřeni AOV83 uvádí: „Vlivy na ovzduší v době výstavby zanedbatelné (prašnost při přesunu zemin, emise ze spalování PHM, sekundární prašnost), v době provozu mírně pozitivní z důvodu náhrady spalovacích zdrojů při výrobě el. energie." Vzhledem k tomu, že se ve vyhodnoceni uvádí, že vliv AOV83 na ochranu klimatu bude zanedbatelný, bude logicky zanedbatelný rozsah, ve kterém VTE realizované v AOV83 nahradí spalovací zdroje. Změna č. 2 ani územní opatření tento závěr nevyvrací, neobsahuji totiž vyčíslení toho, v jak velkém rozsahu VTE realizované v AOV83 nahradí spalovací zdroje a jaký přesně vliv bude mít tato náhrada na cíle sledované Změnou č. 2, tedy sníženi energetické závislosti ČR a snížení produkce CO_2. Je také třeba řádně vyhodnotit, proč těchto cílů nelze dosáhnout jinými způsoby ('výšeni počtu bloků JEDU, popř. JETE, rozvoj vodíkové infrastruktury v souladu s Vodíkovou strategii ČR, větší důraz na rozvoj FVE). Proto ani blíže nespecifikovaná náhrada spalovacích zdrojů není důvod, proč by měl zájem na vymezení AOV83 převážit nad jinými zájmy v území. **5. <u>Výška VTE a rozloha AO</u>** Ve Změně č. 2 ani v územním opatření pro AOV83 není vysvětleno, proč byla zvolena právě tato rozloha AO a proč má AOV právě tyto konkrétní hranice a proč právě toto vymezení AOV povede ke splnění cílů	.

Poř.č.	Připomínkové místo	Číslo jednací	Článek	AO	Připomínka	Vyhodnocení
					Změny č. 2. jinými slovy není vysvětleno, proč nemůže být AO vymezena jiným způsobem tak, aby kupí byly VTE umisťovány v dostatečné vzdálenosti od zastavěného území a zastavitelných ploch podle územních plánů (min 1,5 km) a není porovnáno, zda by toto jiné vymezení AOV třeba také nevedlo ke splnění cílů Změny č. 2. Podatel se domnívá, že to ale vzhledem k nespecifičnosti cílů Změny č. 2 není ani možné, proto by také vůbec neměla být AOV83 vymezena. **6. <u>Hluková zátěž, vibrace a stroboskopický efekt</u>** Podatel zásadně nesouhlasí s tím, že Změna č. 2 ani příslušné územní opatření vůbec neřeší negativní dopady hluku. Hluk totiž Změna č. 2 chápe jako normální integrální součást VTE, bez které to prostě nejde a je třeba se s tím smířit. Tento přistup nejlépe demonstruje přirovnání hluku z VTE k v podstatě příjemnému „šumění |esa" které mohou zaregistrovat jen neurotické osoby. Podatel se proto domnívá, že hlukové vlivy nebyly zhodnoceny a ve skutečnosti to ani není možné bez znalosti konkrétního projektu. Podatel zdůrazňuje, že nepovažuje za dostatečné, aby byla hluková zátěž řešena až v hlukové studii zpracované investorem. Takový přístup není schopný zajistit reálnou ochranu lidského zdraví. Podatel dále nesouhlasí s tím, že vůbec nedošlo k posouzení vlivů infrazvuku, nízkofrekvenčního hluku a vibrací, ačkoliv odborné studie upozorňují na rizika spojená s těmito doprovodnými jevy provozu VTE. Podatel se domnívá, že nebyl ani řádně zhodnocen vliv vibrací na nemovitosti. Stejně tak nebyl řádně posouzen z hlediska vlivů tzv. stroboskopický efekt, kdy se posouzení zejména nezaměřilo na obtěžující dopady stroboskopického efektu. **7. <u>Vlivy na krajinný ráz</u>** Větrné elektrárny mají zásadní vlivy na krajinný ráz. Ve Vyhodnocení vlivů územního opatření AOV83 se uvádí: *„Z analýzy viditelnosti vyplývá, že hodnocené území se vyznačuje vysokou koncentrací kulturně-historických hodnot a zároveň velmi citlivým vztahem ke krajině Kokořínska a k ikonické dominantě Bezdězu. V bezprostředním okolí se uplatňuje kostel Nanebevzetí Panny Marie, kostel sv. Jakuba Většího, fara, kaple Nejsvětější Trojice, zámek a historická venkovská zástavba. Ve vzdálenosti do 2 km navazuji kostel sv. Martina,radnice, sokolovna a další objekty utvářej/c/ obraz sídla. V širším území do 5 km a 15 km se pak prosazuje mimořádně bohatý soubor památek, včetně hradu Kokořín, hradu Houska, hradišť, kostelů, tvrzi, zámků a historických areálů. Rozhodující hodnotou je zde ochrana vnitřní scenérie Kokořínska a nerušených výhledů na Bezděz. Současně je třeba zachovat obraz Mšena a jeho historického jádra v krajině, včetně vazeb na příjezdové komunikace, turistické trasy a další frekventovaná místa, odkud se uplatňují ikonické pohledy na město i na širší krajinný rámec. Bezděz zde nepůsobí jen jako vzdálená dominanta, ale jako jeden z hlavních určujících prvků krajinné identity celého prostoru."* Jak je možné, že všechny tyto vlivy jsou hodnoceny jako zanedbatelné, když přitom VTE budou představovat novou dominantu, která jednoznačně výrazně ovlivní krajinu, to není ve Změně Č. 2 ani v územním opatřeni vysvětleno. Vliv VTE na krajinný ráz bude mít ještě další dopady- již napořád bude hodnota krajinného rázu snížena, takže bude možné do území umisťovat i další záměry, které by jinak kvůli ochraně krajinného rázu nebyly přípustné. **8. <u>Další negativní vlivy AOV83</u>** ○ Prostor pro individuální připomínky: lze doplnit např. obavy z negativního vlivu vymezeni AOV na zvířata, na ekosystémy, na vodní poměry v území, na zemědělský půdní fond, na ekosystémy...	

Poř.č.	Připomínkové místo	Číslo jednací	Článek	AO	Připomínka	Vyhodnocení
					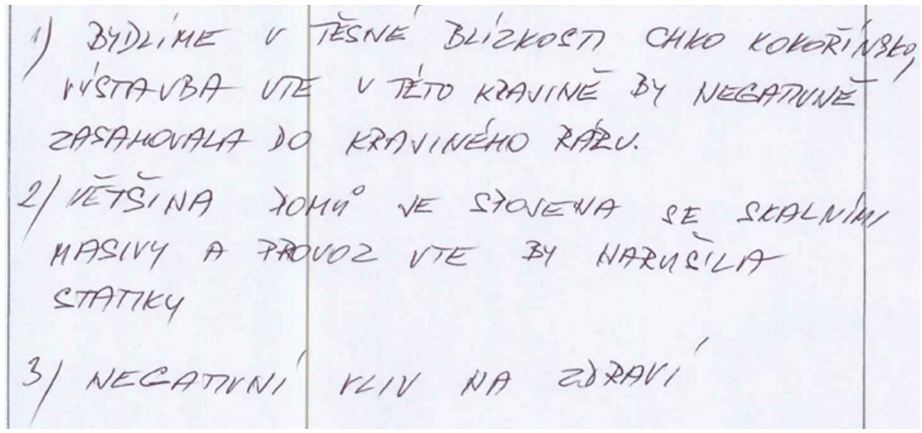	
5280.	Ing. Zdobinský Petr	MMR-41371-2026-81	99czzj	AOV86	Věc: **I. PŘIPOMÍNKA K NÁVRHU ZMĚNY Č. 2 ÚZEMNÍHO ROZVOJOVÉHO PLÁNU ČR (§ 97 zák. č. 283/2021 Sb., stavební zákon)** **II. PŘIPOMÍNKY K VYHODNOCENÍ VLIVŮ NÁVRHU ZMĚNY Č. 2 ÚZEMNÍHO ROZVOJOVÉHO PLÁNU NA UDRŽITELNÝ ROZVOJ ÚZEMÍ** **III. PŘIPOMÍNKY K NÁVRHŮM JEDNOTLIVÝCH ÚZEMNÍCH OPATŘENÍ K AKCELERAČNÍM OBLASTEM VYMEZENÝM V NÁVRHU ZMĚNY Č. 2 ÚZEMNÍHO ROZVOJOVÉHO PLÁNU** **I. Úvod** Tímto podávám připomínku k návrhu vymezení akcelerační oblasti pro větrné elektrárny (AOV)/ Solární elektrárny (AOS). Na základě níže uvedených důvodů nesouhlasím s návrhem změny č. 2 ÚRP ČR, Vyhodnoceni vlivů návrhu Změny č. 2 ÚRP na udržitelný rozvoj území (SEA) a návrhům jednotlivých územních opatřeni pro akcelerační oblasti (AO) vymezeným v návrhu Změny č. 2 ÚRP. Veškeré níže uvedené připomínky se vztahují současně ke všem výše uvedeným projednávaným částem veřejné vyhlášky. **Vymezeni území dotčeného připomínkami:** obec Neveklov a Stranný, katastrální území Nveklov, Bělice, Stranný kraj Středočeský. Územní opatřeni k AOV86 a současně na širší území, které může být navrženým řešením přímo či nepřímo ovlivněno. Připomínku podávám: *(zaškrtněte konkrétní variantu. Nehodící se lze ponechat /případně upravit)* - jako osoba žijící v dotčeném území - jako vlastník nemovitosti v dotčeném území - jako osoba, která může být dotčena dopady návrhu (např. z hlediska krajiny, životního prostředí či kvality života) - hospodařím na půdě - jiné: občan, kterému záleží na ochraně venkova, krajinného rázu venkova, bonity zemědělského půdní fondu, ochraně ptactva, ochraně stability energetické sítě, ochraně rovnosti práv občanů	**Neakceptováno.** Vymezení akceleračních oblastí proběhlo na základě biologického posouzení konkrétních území podle § 11 odst. 3 resp. 4 ZOZE, jehož výsledky spolu s výsledky vyhodnocení vlivů na životní prostředí (SEA, Příloha č. 5 k odůvodnění Z2 ÚRP) byly zapracovány do návrhu Změny č. 2 ÚRP. Návrh Z2 ÚRP a jeho odůvodnění, návrh souvisejících územních opatření a jejich odůvodnění, i vyhodnocení vlivů na udržitelný rozvoj území (VVURÚ) obsahují náležitosti v souladu s příslušnými právními předpisy, včetně správního řádu, stavebního zákona, zákona č. 249/2025 Sb. (ZOZE), zákona č. 114/1992 Sb. (ZOPK), směrnice o ochraně volně žijících ptáků a směrnice o stanovištích. Ustanovení § 4 odst. 3 ZOZE a čl. 15c směrnice RED III sice upřednostňují brownfieldy a degradované plochy, avšak nevylučují vymezení akcelerační oblasti na jiných pozemcích. Vymezení výhradně na degradovaných plochách nebylo s ohledem na prostorové nároky technologie větrných elektráren proveditelné. Návrh Z2 ÚRP byl projednán s obcemi a veřejností v rámci veřejného projednání. Procesy územního plánování, které byly při pořizování Z2 ÚRP respektovány, jsou dlouhodobě nastaveny stavebním zákonem tak, aby byly v souladu s legislativou EU, včetně Aarhuské úmluvy atd. Do návrhu Změny č. 2 ÚRP byly zapracovány výsledky vyhodnocení vlivů na životní prostředí (SEA, Příloha č. 5 k odůvodnění Z2 ÚRP). Oblasti, u nichž autorizované osoby identifikovaly významné negativní nebo kumulativní vlivy, byly ze Z2 ÚRP vyloučeny (odůvodnění Z2 ÚRP, odst. 32). Zpracování VVURÚ odpovídá obsahem i strukturou požadavkům obsaženým v příloze č. 4 stavebního zákona, včetně posouzení kumulativních a synergických vlivů, vlivů na zdraví a hodnocení

Poř.č.	Připomínkové místo	Číslo jednací	Článek	AO	Připomínka	Vyhodnocení
					Jedná se o území s významnými krajinnými, přírodními a obytnými hodnotami, které nejsou návrhem dostatečně respektovány. Dopad návrhu na mou osobu spočívá v tom, že:*dojde ke zničeni krajinného rázu území, kam často jezdím, ohroženi ptáků v oblasti, kterou navštěvuji, omezení možnosti využiti zemědělské půdy mých příbuzných, kteří v dané lokalitě hospodaří narušení ústavního principu rovnosti práv občanů* S návrhem týkajícím se Územního opatřeni k AOV86 nesouhlasím a požaduji jeho vyřazeni nebo zásadní přepracování, neboť vykazuje závažné nedostatky z hlediska zákonnosti, ochrany životního prostředí i dopadů na obyvatele v dané oblasti. **II. Zákonnost a nesoulad s právními předpisy ČR** **1) Rozpor se zákonem č. 500/2004 Sb., správní řád** ○ § 3 – nebyl zjištěn stav bez důvodných pochybností ○ § 68 – nedostatečné odůvodnění Návrh **je nepřezkoumatelný**, protože neobsahuje konkrétní podklady pro dané území. **2) Rozpor se zákonem č. 100/2001 Sb. (EIA/SEA),** chybí posouzení: ○ kumulativních vlivů ○ variantního řešení ○ konkrétních dopadů na území Dokumentace SEA **je neúplná a věcně nedostatečná.** **3) Rozpor se zákonem č. 114/1992 Sb. (ochrana přírody a krajiny)** ○ ohrožení krajinného rázu (§ 12) ○ narušení ekologické stability ○ zásah do biotopů a migračních tras **4) Rozpor se stavebním zákonem** ○ § 18 a § 19 – ochrana hodnot území ○ požadavek na udržitelný rozvoj Návrh představuje industrializaci volné krajiny **bez dostatečného odůvodnění**. **III. Nesoulad s právem Evropské unie** **1) Směrnice o ptácích (2009/147/ES) a o stanovištích (92/43/EHS)** ○ nelze vyloučit negativní vliv na chráněné druhy ○ chybí dostatečné biologické podklady **Rozpor** s požadavkem vyloučení významného vlivu.	nulové varianty (platné znění ÚRP) vůči variantě navrhované (Změna č. 2 ÚRP). Zadání Z2 ÚRP schválené Vládou ČR nepožadovalo jiná variantní řešení. Posouzení vlivů na lokality NATURA 2000 je součástí VVURÚ. Pro všechny akcelerační oblasti jsou současně pořizována územní opatření, která obsahují opatření stanovená na základě biologických posouzení. Tato opatření dále zmírňují negativní vlivy, které nebylo možné vyloučit vymezením akcelerační oblasti. Podmínky v územních opatřeních zahrnují ochranu prvků lokálního ÚSES a všech biokoridorů, ochranu biotopů, ZPF a PUPFL, dále povinnost biologického dozoru, monitoring mortality ptáků a netopýrů, detekční systémy a další podmínky specifické vzhledem ke konkrétní akcelerační oblasti. Při vymezení akceleračních oblastí nelze předjímat konkrétní technické parametry či přesné umístění záměrů OZE. Obavy z negativních vlivů hluku a stroboskopického efektu řeší podmínky stanovené ve všech územních opatřeních pro akcelerační oblasti pro VTE, které ukládají zpracování hlukové studie, studie působení stroboskopického efektu, včetně minimalizace shadow flicker efektu, a také omezují světelné zatížení. V případě, že by záměr nesplňoval zákonné hygienické limity (nařízení vlády č. 272/2011 Sb., o ochraně zdraví před nepříznivými účinky hluku a vibrací) a další požadavky vyplývající z příslušných právních předpisů (např. požární bezpečnost) a současně podmínky v územním opatření, nemůže být povolen. Vymezení akcelerační oblasti v ÚRP nezakládá možnost vyvlastnění ani právo na výstavbu VTE a nevylučuje jiné využití území. Nebylo prokázáno, že by instalace VTE měla významný negativní vliv na cenu nemovitostí či provádění investic. Lokální dopady na cenu nemovitostí konkrétních záměrů nelze posuzovat na koncepční úrovni při vymezování akceleračních oblastí v ÚRP.

Poř.č.	Připomínkové místo	Číslo jednací	Článek	AO	Připomínka	Vyhodnocení
					2) Směrnice EIA (2011/92/EU) ○ nedostatečné zapojení veřejnosti ○ nedostatečné vyhodnocení vlivů **3) Směrnice RED III (2023/2413)** nebyla doložena priorita využití: ○ zastavěných ploch ○ brownfieldů ○ technicky narušených území Vymezení ve volné krajině je v **rozporu s principem minimalizace dopadů.** **4) Princip předběžné opatrnosti (čl. 191 SFEU)** Politika Unie v oblasti životního prostředí přispívá k sledování následujících cílů: ○ zachování, ochrana a zlepšování kvality životního prostředí, ○ ochrana lidského zdraví, ○ uvážlivé a racionální využívání přírodních zdrojů, **5) Evropská úmluva o krajině (European Landscape Convention), ETS No. 176** ○ nedostatečná ochrana krajiny jako základní složky životního prostředí ○ ignorování charakteru území ○ nedostatečné zapojení veřejnosti do rozhodování o zásazích do krajiny **6) Aarhuská úmluva (Convention on Access to Information, Public Participation in Decision making and Access to Justice in Environmental Matters), 1998** ○ omezení práva veřejnosti na informace ○ omezení účasti veřejnosti na rozhodovacích procesech (pouze formální zapojení) ○ omezení práva veřejnosti na přístup k právní ochraně v záležitostech životního prostředí **<u>IV. Nedostatky SEA a podkladů</u>** ○ absence terénních biologických průzkumů ○ práce pouze s mapovými podklady (nedostatečné) ○ chybí reálná data o výskytu druhů ○ variantní řešení ○ posouzení vlivu na zdraví Bez těchto podkladů **nelze učinit kvalifikovaný závěr**. Ministerstvo dopravy ve svém vyjádření č. j. MD-22459/2026-940/3 potvrdilo, že v České republice dosud neexistuje samostatná metodika pro posuzování vlivu větrných elektráren na bezpečnost silničního provozu. Tuto oblast označilo za metodickou mezeru a současně připustilo existenci odborně diskutovaných vizuálních a percepčních vlivů (např. vizuální distrakce, stínové efekty, noční překážkové osvětlení). Ministerstvo dopravy rovněž připustilo existenci identifikovatelných bezpečnostních rizik, jako je odlet ledu, havárie či odlet částí stavby. Tyto skutečnosti potvrzují, že podklady návrhu nejsou úplné a neumožňují kvalifikované posouzení bezpečnostních dopadů na dopravu.	

Poř.č.	Připomínkové místo	Číslo jednací	Článek	AO	Připomínka	Vyhodnocení
					<u>V. Narušení krajiny a životního prostředí</u> Navržené řešení povede k: ○ zásadní změně krajinného rázu ○ narušení horizontů a dálkových pohledů ○ vzniku bariér v krajině ○ narušení ekologické konektivity ○ znehodnocení zemědělské půdy ○ zničení migračních tras živočichů Výška staveb (180 m a vyšší) **znamená nadregionální dopad**. **<u>VI. Dopady na obyvatele</u>** Návrh nedostatečně řeší negativní vliv na: ○ hluk a nízkofrekvenční hluk ○ stroboskopický efekt ○ světelné zatížení ○ kvalitu bydlení ○ hodnotu nemovitostí Tyto **vlivy nejsou řádně vyhodnoceny.** **<u>VII. Kumulativní a systémové dopady</u>** Není řešeno: ○ souběžné působení více projektů ○ celkové zatížení území ○ únosnost krajiny Hrozí **nevratná degradace území.** **<u>VIII. Absence variantního řešení</u>** Není doloženo, že byly posuzovány jiné lokality a méně konfliktní varianty, jedná se o porušení základního principu plánování. Nebyla rovněž posouzena tzv. nulová varianta (varianta 0), tedy stav území před realizací záměru, což znemožňuje objektivní hodnocení dopadů. **<u>IX. Vyloučení EIA a nedostatečné posouzení vlivů</u>** Navržené vymezení akceleračních oblastí má zásadní dopad i z hlediska následného povolování záměrů, neboť v těchto oblastech dochází k omezení, resp. vyloučení standardního posuzování vlivů na životní prostředí (EIA). O to vyšší nároky musí být kladeny na kvalitu, úplnost a konkrétnost podkladů a vyhodnocení vlivů na životní prostředí již na úrovni tohoto návrhu, neboť územní opatření dle ZOZE nemůže plnohodnotně nahradit individuální posouzení konkrétních záměrů.	

Poř.č.	Připomínkové místo	Číslo jednací	Článek	AO	Připomínka	Vyhodnocení
					Předložený návrh však tyto požadavky nenaplňuje, zejména postrádá dostatečné vyhodnocení konkrétních lokálních dopadů, kumulativních vlivů více záměrů v území a jejich dopadů na krajinný ráz, obytné prostředí a veřejné zdraví. Ministerstvo vnitra – generální ředitelství HZS ČR ve svém oficiálním vyjádření ze dne 6. 2. 2026 potvrdilo, že v České republice dosud neexistuje komplexní právní ani metodická úprava požární bezpečnosti větrných elektráren. Současně uvedlo, že nejsou stanoveny konkrétní minimální odstupové vzdálenosti těchto staveb od lesních porostů či obytné zástavby z hlediska požárního rizika a že zásah jednotek požární ochrany je v případě požáru větrné elektrárny převážně pouze defenzivní. Tato skutečnost dokládá, že stát dosud nemá komplexně řešenou požární bezpečnost těchto staveb, přestože jsou navrhovány ve stále větším rozsahu, často v blízkosti lesních porostů, chráněných území, zemědělské krajiny či obytné zástavby. Za situace, kdy neexistuje metodika požární bezpečnosti větrných elektráren ani stanovené odstupové vzdálenosti těchto staveb od lesních porostů či obytné zástavby, nelze učinit závěr o přijatelnosti rizik, a tedy ani o způsobilosti území pro vymezení akcelerační oblasti. **<u>X. Hlavní požadavek</u>** Navrhuji: ○ Vyřazení výše uvedené akcelerační oblasti z návrhu nebo ○ Zároveň (pro případ, že nebude tomuto požadavku vyhověno) požaduji, aby návrh změny č. 2 ÚRP ČR nebyl v této části schválen a byl vrácen k zásadnímu přepracování, a to zejména po doplnění: ○ posouzení vlivu na lokality Natura 2000 dle čl. 6 odst. 3 směrnice 92/43/EHS dostatečný biologický průzkumu odpovídající metodikám MŽP v různých ročních obdobích ○ hodnocení vlivu na populace netopýrů ○ posouzení kumulativních vlivů v širším území ○ hodnocení dopadů na krajinný ráz ○ hodnocení dopadů na využití nemovitostí vlastníků v dosahu navrhovaných 500 m od obytné zástavby a přímý dopad vymezení AO na výkon vlastnických práv těchto vlastníků, včetně uvedení metodiky, podle které se určuje vzdálenost od zastavěného území ○ zdůvodnění nevyužití brownfieldů a narušených území uvedených v Národní databázi brownfieldů ○ metodických podkladů pro posouzení vlivu větrných elektráren na bezpečnost silničního provozu, včetně vyhodnocení vizuálních a percepčních vlivů a identifikovaných bezpečnostních rizik ○ podkladů týkajících se požární bezpečnosti větrných elektráren, včetně metodiky požárního posouzení, stanovení minimálních odstupových vzdáleností od lesních porostů, obytné zástavby, dopravní infrastruktury a dalších citlivých území, a vyhodnocení zásahových možností jednotek požární ochrany Do doby doplnění těchto podkladů nelze území považovat za způsobilé pro vymezení akcelerační oblasti. Podané připomínky jsou blanketní, podatel si vymezuje právo připomínky doplnit ve lhůtě 15 dnů ode dne veřejného projednání. **<u>XI. Závěr</u>** Návrh v předložené podobě není dostatečně odůvodněný, není podložen odbornými daty, je v rozporu s právními předpisy ČR i EU a může mít závažné dopady na krajinu, životní prostředí i obyvatele, proto požaduji především vyřazení Územního opatření k AOV56 a AOV57 z návrhu Změny č. 2 Územního rozvojového plánu ČR.	

Poř.č.	Připomínkové místo	Číslo jednací	Článek	AO	Připomínka	Vyhodnocení
					Pro případ, že tomuto požadavku nebude vyhověno, požaduji zásadní přepracování Návrhu Změny č. 2 ÚRP ČR tak, aby byl v souladu s právními předpisy a byly řádně vyhodnoceny jeho dopady. Žádám, aby tato připomínka byla řádně vypořádána v souladu se zákonem a aby bylo uvedeno konkrétní odůvodnění přijatého řešení.	
5281.	Salajka Pavel	MMR-41372-2026-81	99be	AOS5	**Věc: PŘIPOMÍNKA K NÁVRHU ZMĚNY Č. 2 ÚZEMNÍHO ROZVOJOVÉHO PLÁNU ČR (§ 97 zák. č. 283/2021 Sb., stavební zákon), konkrétně k vymezení akcelerační oblasti AOS5 Malenovice** Vážení, v souvislosti s výběrem oblasti Malenovice Svárovec a Kopce jako tzv. akcelerační oblast (AOS5 Malenovice) se záměrem vybudovat zde fotovoltaickou elektrárnu chci jako občan a obyvatel dotčeného území vyjádřit svůj nesouhlas s tímto záměrem. Prosím, abyste věnovali pozornost a zohlednili následující připomínky k podkladům, které popisují místní situaci a vyhodnocují vhodnost lokality k danému záměru. 1) AOS5 Malenovice neodpovídá určeným parametrům pro AOS ze Změny Č.2 ÚRP: ○ pro AOS se vymezují plochy nad 50ha. AOS5 Malenovice má pouze 49,4ha ○ předpokládaný špičkový výkon je pouze 47,9 MW (oproti požadovanému alespoň 50 MW). ○ vzorec, použitý k výpočtu odhadovaného výkonu (viz Odůvodnění Opatření obecné povahy pro akcelerační oblast AOS5 Malenovice) má daleko k expertnímu posouzení situace. Žádná Část navrhované oblasti nemá jižní orientaci. Kopec se svažuje zejména severně, zčásti severozápadně a severovýchodně. V severní cca třetině území, bezprostředně navazující na zastavěnou oblast Malenovic, je svah s poměrně značným sklonem, jak je patrno i z vrstevnic na mapě. Tyto okolnosti zcela zásadně ovlivňují výkon FVE, to experti posuzující území zcela jistě ví. Odhad špičkového výkonu, který nezohledňuje reálnou situaci místa, nic neříká o celkovém ročním energetickém zisku. Jižní (nejvyšší) část území navíc stíní dlouho les. 2) Údaj o tom, že se do vzdálenosti 500m od hranic AO nenachází žádná stavba je zásadně v rozporu s realitou. V severní a severozápadní části AO jsou rodinné domy vzdáleny jen několik desítek metérů, v jednom případě dokonce jen 12m! 3) Narušení krajinného rázu bude významné. Není pravda, že malenovický hrad je odstíněn zástavbou. Jde o stavbu s přímým výhledem na plánovanou AO. Snahy o zachování koloritu okolí (například požadavky na vzhled fasád okolních domů nebo vykácení náletových akátů pro zlepšení výhledu směrem k plánované AO) přijdou tímto necitlivým zásahem zcela vniveč. 4) Oblast slouží jako místo aktivního odpočinku pro cca 8000 obyvatel Malenovic. Zejména severní část území tvoří kulturní krajina s plužinovými sady a remízy vyzrávající ve vyšší stádia sukcese. Právě toto prostředí přímo navazující na zástavbu poskytuje vysokou kvalitu bydlení. 5) Hodnotit hlukové a emisní vlivy stavebních prací na obyvatelstvo Malenovic jako zanedbatelné nemůže autor posudku snad ani myslet vážně a jsem si jist, že by do očí lidem tam bydlícím neřekl. Lokalita je pro těžkou stavební techniku velmi špatně dostupná a jistě se nebude možné vyhnout dalším zásahům do krajiny při budování přístupů. 6) Velké množsví opatření, zmírňujících dopad záměru na krajinu a její obyvatele (jak lidi, tak živočichy a rostliny) ukazuje na nevhodnost vytypované lokality. Celková bilance posuzovaných vlivů na životní prostředí a obyvatele je záporná („Potenciální vlivy uplatnění Z2ÚRP na jednotlivé složky životního prostředí") Nemám v zásadě nic proti obnovitelným zdrojům, ale jsem přesvědčen, že je možno nalézt mnohem vhodnější lokalitu. Hodnotná kulturní krajina se nachází i na jiných místech, než v oblastech zahrnutých v	**Akceptováno.** Akcelerační oblast AOS5 Malenovice byla vypuštěna.

Poř.č.	Připomínkové místo	Číslo jednací	Článek	AO	Připomínka	Vyhodnocení
					systému Natura 2000 a „zvláště chráněná území". Pokud jsme ochotni obětovat místo jako je Malenovice Svárovec /Kopce přestože jsou k dispozici území a plochy ekologicky zasažené, říkáme tím vlastně, že tato lokalita má ještě nižší hodnotu. Případně by to znamenalo, že zbytek ČR má v podstatě kvalitu rajské zahrady a v Malenovicích používáme k vymezení AO to nejhorší, co máme k dispozici. obojí je projevem totálního disrespektu k této krajině a jejím obyvatelům. Přeměnou kulturní krajiny na akcelerační oblast dojde časem k vytvoření dalšího „brownfield". Neměly by spíše již existující „brownfields" a podobné lokality být prioritně vymezovány jako AO? Navíc je to v rozporu s čl.15 směrnice REDIII. Kolik z více než 6000 ha evidovaných brownfields bylo navrženo jako akcelerační zóna? To má naše země opravdu tolik zemědělské půdy a kvalitních krajinných celků, že si je můžeme dovolit ničit? S díky za odpověď a s výzvou k vyřazení této akcelerační oblast	
5282.	Černík Jan	MMR-41373-2026-81	99bl	AOS12	Věc: **I. PŘIPOMÍNKA K NÁVRHU ZMĚNY Č. 2 ÚZEMNÍHO ROZVOJOVÉHO PLÁNU ČR (§ 97 zák. č. 283/2021 Sb., stavební zákon)** **II. PŘIPOMÍNKY K VYHODNOCENÍ VLIVŮ NÁVRHU ZMĚNY Č. 2 ÚZEMNÍHO ROZVOJOVÉHO PLÁNU NA UDRŽITELNÝ ROZVOJ ÚZEMÍ** **III. PŘIPOMÍNKY K NÁVRHŮM JEDNOTLIVÝCH ÚZEMNÍCH OPATŘENÍ K AKCELERAČNÍM OBLASTEM VYMEZENÝM V NÁVRHU ZMĚNY Č. 2 ÚZEMNÍHO ROZVOJOVÉHO PLÁNU** **I. Úvod** Tímto podávám připomínku k návrhu vymezení akcelerační oblasti pro Solární elektrárny (AOS). Na základě níže uvedených důvodů nesouhlasím s návrhem změny č. 2 ÚRP ČR, Vyhodnocení vlivů návrhu Změny č. 2 ÚRP na udržitelný rozvoj území (SEA) a návrhům jednotlivých územních opatření pro akcelerační oblasti (AO) vymezeným v návrhu Změny č. 2 ÚRP. Veškeré níže uvedené připomínky se vztahují současně ke všem výše uvedeným projednávaným částem veřejné vyhlášky. **Vymezení území dotčeného připomínkami:** obec Lomnice, k.ú. Týn u Lomnice (686638) Obec Dolní Nivy k.ú. Boučí (629871), Obec Dolní Nivy k.ú. Horní Nivy (629898) kraj karlovarský Územní opatření k AOS12 a současně na širší území, které může být navrženým řešením přímo či nepřímo ovlivněno. Připomínku podávám: ☐ jako osoba žijící v dotčeném území ☐ jako vlastník nemovitosti v dotčeném území ☒jako osoba, která může být dotčena dopady návrhu (např. z hlediska krajiny, životního prostředí či kvality života) ☐ hospodařím na půdě ☒ jiné: cykloturistika 1	**Akceptováno.** Akcelerační oblast AOS12 Dolní Nivy byla vypuštěna.

Poř.č.	Připomínkové místo	Číslo jednací	Článek	AO	Připomínka	Vyhodnocení
					Jedná se o území s významnými krajinnými, přírodními, obytnými a zdravotními hodnotami, které nejsou návrhem dostatečně respektovány. Dopad návrhu na mou osobu spočívá v tom, že v případě realizace AOS 12 bude zásadním způsobem omezen vstup do této oblasti. V minulosti byla provedena rekultivace území po důlní činnosti. Na rekultivaci byly vynaloženy veřejné finanční prostředky, které byly vyčerpány a rekultivace byla dokončena. Rekultivace proběhla v souladu a s cíli územního plánu obce Lomnice, jehož předpokladem bylo vytvořit plochy pro zemědělské a lesnické využití, které jsou v souladu s využitím pro rekreaci v přírodě. Vzhledem k tomu, že obec Lomnice je z východní strany ohraničena povrchovým dolem Jiří a ze severní strany polygonem BMW, je prostor AOS12 jediným prostorem který lze využít pro rekreaci v přírodě a vzhledem k charakteru území, má tato oblast pozitivní vliv na duševní i fyzické zdraví obyvatel. Proto je toto území využíváno pro rekreační účely nejen obyvatel Lomnice, ale i obyvatel nedalekého Sokolova. Dalším aspektem je, že toto území je využíváno pro tréninkovou činnost sportovních klubů v obci (fotbal, nohejbal, stolní tenis, biatlon) ale i zájmovou činnost leteckých modelářů (v ploše se nachází letiště) V případě realizace záměru by byly možnosti využití zmíněnými kluby omezeny, nebo znemožněny. Oblast je dále využívána základními školami v Lomnici a Sokolově, pro názornou výuku v přírodě. Probíhá zde naučná stezka po Krušnohorské výsypce. Přístupové cesty jsou využívány cyklisty a turisty. S návrhem týkajícím se Územního opatření k AOS12 **nesouhlasím** a požaduji jeho **vyřazení nebo zásadní přepracování**, neboť vykazuje závažné nedostatky z hlediska zákonnosti, ochrany životního prostředí i dopadů na obyvatele a jejich zdraví v dané oblasti. **II. Zákonnost a nesoulad s právními předpisy ČR** **1) Rozpor se zákonem č. 500/2004 Sb., správní řád** ➢ § 3 – nebyl zjištěn stav bez důvodných pochybností ➢ § 68 – nedostatečné odůvodnění Návrh **je nepřezkoumatelný**, protože neobsahuje konkrétní podklady pro dané území. **2) Rozpor se zákonem č. 100/2001 Sb. (EIA/SEA),** chybí posouzení: ➢ kumulativních vlivů ➢ variantního řešení ➢ konkrétních dopadů na území Dokumentace SEA **je neúplná a věcně nedostatečná.** **3) Rozpor se zákonem č. 114/1992 Sb. (ochrana přírody a krajiny)** ➢ ohrožení krajinného rázu (§ 12) ➢ narušení ekologické stability ➢ zásah do biotopů a migračních tras **4) Rozpor se stavebním zákonem** ➢ § 18 a § 19 – ochrana hodnot území ➢ požadavek na udržitelný rozvoj Návrh představuje industrializaci volné krajiny **bez dostatečného odůvodnění**. 2	

Poř.č.	Připomínkové místo	Číslo jednací	Článek	AO	Připomínka	Vyhodnocení
					III. Nesoulad s právem Evropské unie **1) Směrnice o ptácích (2009/147/ES) a o stanovištích (92/43/EHS)** ➢ nelze vyloučit negativní vliv na chráněné druhy ➢ chybí dostatečné biologické podklady **Rozpor** s požadavkem vyloučení významného vlivu. **2) Směrnice EIA (2011/92/EU)** ➢ nedostatečné zapojení veřejnosti ➢ nedostatečné vyhodnocení vlivů **3) Směrnice RED III (2023/2413)** nebyla doložena priorita využití: ➢ zastavěných ploch ➢ brownfieldů ➢ technicky narušených území Území již bylo rekultivováno za účelem začlenění do původní krajiny Vymezení ve volné krajině je v **rozporu s principem minimalizace dopadů.** **4) Princip předběžné opatrnosti (čl. 191 SFEU)** Politika Unie v oblasti životního prostředí přispívá ke sledování následujících cílů: ➢ zachování, ochrana a zlepšování kvality životního prostředí, ➢ ochrana lidského zdraví, ➢ uvážlivé a racionální využívání přírodních zdrojů, Zásadní rozpor, neboť dojde ke zhoršení kvality životního prostředí s **negativními dopady na lidské zdraví.** **5) Evropská úmluva o krajině (European Landscape Convention), ETS No. 176** ➢ nedostatečná ochrana krajiny jako základní složky životního prostředí ➢ ignorování charakteru území ➢ nedostatečné zapojení veřejnosti do rozhodování o zásazích do krajiny **6) Aarhuská úmluva (Convention on Access to Information, Public Participation in Decision-making and Access to Justice in Environmental Matters), 1998** ➢ omezení práva veřejnosti na informace ➢ omezení účasti veřejnosti na rozhodovacích procesech (pouze formální zapojení) ➢ omezení práva veřejnosti na přístup k právní ochraně v záležitostech životního prostředí **IV. Nedostatky SEA a podkladů** ➢ absence terénních biologických průzkumů ➢ práce pouze s mapovými podklady (nedostatečné) ➢ chybí reálná data o výskytu druhů ➢ variantní řešení ➢ posouzení vlivu na zdraví Bez těchto podkladů **nelze učinit kvalifikovaný závěr**. 3	

Příloha č. 5za– Vyhodnocení připomínek obcí a veřejnosti

Poř.č.	Připomínkové místo	Číslo jednací	Článek	AO	Připomínka	Vyhodnocení
					V. Narušení krajiny a životního prostředí Navržené řešení povede k: ➢ zásadní změně krajinného rázu ➢ narušení horizontů a dálkových pohledů ➢ vzniku bariér v krajině ➢ narušení ekologické konektivity ➢ znehodnocení zemědělské půdy ➢ zničení migračních tras živočichů **VI. Dopady na obyvatele** Návrh nedostatečně řeší negativní vliv na: ➢ kvalitu bydlení ➢ dopad na fyzické a duševní zdraví ➢ dopad na vzdělávací, naučnou a sportovní činnost ➢ hodnotu nemovitostí Tyto **vlivy nejsou řádně vyhodnoceny.** **VII. Kumulativní a systémové dopady** Není řešeno: ➢ souběžné působení více projektů ➢ celkové zatížení území ➢ únosnost krajiny Hrozí **nevratná degradace území.** **VIII. Absence variantního řešení** Není doloženo, že byly posuzovány jiné lokality a méně konfliktní varianty, jedná se o porušení základního principu plánování. Nebyla rovněž posouzena tzv. nulová varianta (varianta 0), tedy stav území před realizací záměru, což znemožňuje objektivní hodnocení dopadů. **IX. Vyloučení EIA a nedostatečné posouzení vlivů** Navržené vymezení akceleračních oblastí má zásadní dopad i z hlediska následného povolování záměrů, neboť v těchto oblastech dochází k omezení, resp. vyloučení standardního posuzování vlivů na životní prostředí (EIA). O to vyšší nároky musí být kladeny na kvalitu, úplnost a konkrétnost podkladů a vyhodnocení vlivů na životní prostředí již na úrovni tohoto návrhu, neboť územní opatření dle ZOZE nemůže plnohodnotně nahradit individuální posouzení konkrétních záměrů. Předložený návrh však tyto požadavky nenaplňuje, zejména postrádá dostatečné vyhodnocení konkrétních lokálních dopadů, kumulativních vlivů více záměrů v území a jejich dopadů na krajinný ráz, obytné prostředí a veřejné zdraví. 4	

Poř.č.	Připomínkové místo	Číslo jednací	Článek	AO	Připomínka	Vyhodnocení
					X. Hlavní požadavek Navrhuji: 1) **Vyřazení výše uvedené akcelerační oblasti z návrhu** nebo 2) Zároveň (pro případ, že nebude tomuto požadavku vyhověno) **požaduji, aby návrh změny č. 2 ÚRP ČR nebyl v této části schválen a byl vrácen k zásadnímu přepracování**, a to zejména po doplnění: • posouzení vlivu na lokality Natura 2000 dle čl. 6 odst. 3 směrnice 92/43/EHS • dostatečný biologický průzkumu odpovídající metodikám MŽP v různých ročních obdobích • hodnocení vlivu na populace netopýrů • posouzení kumulativních vlivů v širším území • hodnocení dopadů na krajinný ráz • zdůvodnění nevyužití brownfieldů a narušených území uvedených v Národní databázi brownfieldů • umístění fotovoltaické elektrárny na lesním pozemku či v ochranném pásmu lesa • podkladů týkajících se požární bezpečnosti fotovoltaických elektráren, včetně metodiky požárního posouzení, stanovení minimálních odstupových vzdáleností od lesních porostů, obytné zástavby, dopravní infrastruktury a dalších citlivých území, a vyhodnocení zásahových možností jednotek požární ochrany Do doby doplnění těchto podkladů nelze území považovat za způsobilé pro vymezení akcelerační oblasti. Podané připomínky jsou blanketní, podatel si vymezuje právo připomínky doplnit ve lhůtě 15 dnů ode dne veřejného projednání. **XI. Závěr** Návrh v předložené podobě není dostatečně odůvodněný, není podložen odbornými daty, je v rozporu s právními předpisy ČR i EU a může mít závažné dopady na krajinu, životní prostředí, obyvatele a jejich zdraví. Proto požaduji především vyřazení Územního opatření k AOS12 z návrhu Změny č. 2 Územního rozvojového plánu ČR. Pro případ, že tomuto požadavku nebude vyhověno, požaduji zásadní přepracování Návrhu Změny č. 2 ÚRP ČR tak, aby byl v souladu s právními předpisy a byly řádně vyhodnoceny jeho dopady. Žádám, aby tato připomínka byla řádně vypořádána v souladu se zákonem a aby bylo uvedeno konkrétní odůvodnění přijatého řešení.	
5283.	Kroupová Natálie	MMR-41374-2026-81	99czzh	AOV84	**Věc: Připomínka k návrhu Změny č. 2 ÚRP** **Jméno a příjmení:** Natálie Kroupová	**Akceptováno.** Akcelerační oblast AOV84 – Doubravice byla vypuštěna.

Poř.č.	Připomínkové místo	Číslo jednací	Článek	AO	Připomínka	Vyhodnocení
					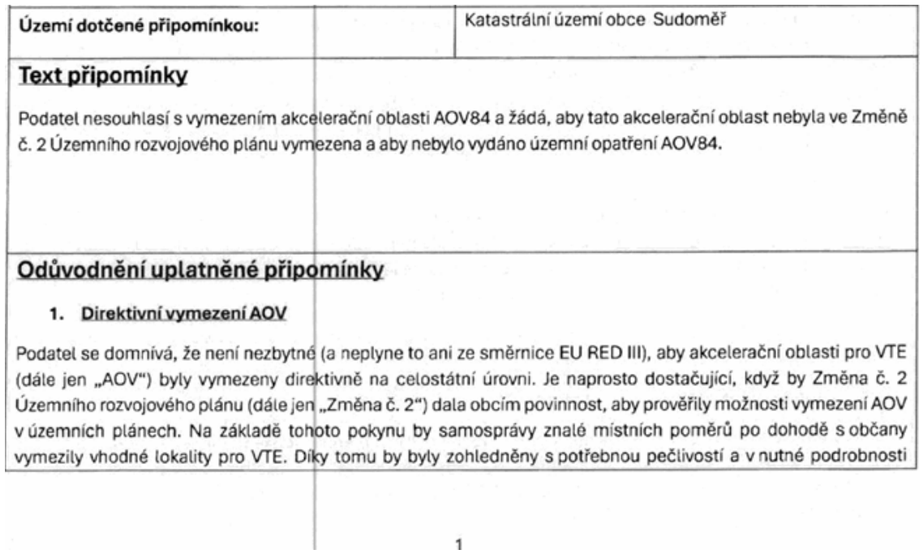 zásahy do veřejných zájmů, které není možné na úrovni Změny č. 2 zhodnotit, neboť to její velké měřítko neumožňuje. **2. Diskriminační vymezení AOV** Ve Změně č. 2 ÚRP není dostatečně vysvětleno, proč je třeba vymezit akcelerační oblasti právě tak, jak to činí Změna č. 2, jinými slovy není pochopitelné, proč právě počet AOV, se kterým Změna č. 2 počítá, povede ke splnění klimatických a energetických cílů a proč vymezení jiné oblasti již není zapotřebí nebo proč by klimatické a energetické cíle nemohly být plněny i bez AOV84, když není ke splnění těchto cílů (které ani nejsou ve Změně č. 2 specifikovány) zapotřebí ani o jednu AOV více. Lokalita, kde je AOV84 přitom není nijak výjimečná z hlediska potenciálu pro VTE (nebo alespoň není ve Změně č. 2 přesvědčivě popsáno, proč se AOV84 svým větrným potenciálem tak výrazně odlišuje od dalších oblastí, kde AOV vymezeny nebyly). Lze tedy předpokládat, že existují i jiné shodné oblasti, kde však z nejasných důvodů AOV nebyly vymezeny. To považuje podatel za diskriminační. Diskriminovány jsou i samosprávy, na jejichž území jsou AOV vymezeny. Vymezení AOV totiž představuje jakousi stavební uzávěru, kdy obec nemůže v dotčeném území měnit územní plán podle svých potřeb, ale musí respektovat vymezenou AOV. Vedle toho pak nebudou investoři VTE motivováni, aby s obcí uzavřeli férovou plánovací smlouvu a poskytli obci a jejím občanům dostatečné kompenzace za negativní dopady provozu VTE. Záměry VTE povolované v AOV totiž budou protežovány a jejich výstavba výrazně usnadněna. Tato diskriminace přímo ovlivňuje i občany samospráv. **3. Nedostatečné posouzení vlivů** Vymezení AOV s největší pravděpodobností povede k tomu, že záměry VTE v nich umisťované budou upřednostňovány a nedojde už nikdy k řádnému posouzení jejich negativních dopadů na životní prostředí, na zdraví a životy lidí. Proto by mělo být vyhodnocení vlivů Změny č. 2 a územního opatření pro AOV84 extrémně podrobné a kvalitní, prakticky na úrovni EIA.	

Poř.č.	Připomínkové místo	Číslo jednací	Článek	AO	Připomínka	Vyhodnocení
					Překážkou pro takové podrobné posouzení je ale fakt, že je měřítko Územního rozvojového plánu příliš velké a neumožňuje skutečně posoudit dopady vymezení AOV (jiné by to bylo na úrovni územního plánu, resp. v procesu EIA se znalostí konkrétního záměru). Vzhledem k tomu, že na vymezení akceleračních oblastí naváže zrychlené a zjednodušené povolovací řízení před Dopravním a energetickým stavebním úřadem (DESÚ), v rámci kterého bude úřad prakticky pouze ověřovat, zda jsou záměry v souladu s vágními a nicneříkajícími podmínkami územního opatření AOV84. V souladu s těmito obecnými podmínkami ale budou téměř jakékoliv záměry, což znamená, že vlivy VTE realizovaných v AOV84 nebudou nikdy reálně posouzeny. Podatel se domnívá, že je nezbytné, aby všechny vlivy VTE byly skutečně a podrobně posouzeny. Vágní posouzení Změny č. 2 nebo územního opatření AOV84 je naprosto nedostatečné. Podatel se domnívá, že vadné posouzení dopadů VTE může mít nejen přímý vliv na jeho zdraví včetně psychické pohody, ale také to může ovlivnit socioekonomický rozvoj obce, ve které žije. Podatel ještě připomíná, že nedošlo ke kumulativnímu zhodnocení vlivů v důsledku vymezení tří AOV v těsné blízkosti (AOV82, AOV83 a AOV84). **4. <u>Zanedbatelné pozitivní vlivy vymezení AO</u>** V odůvodnění Změny č. 2 ani územního opatření není možné dohledat vyčíslení přínosu AOV84 pro snížení energetické závislosti anebo snížení produkce CO_2. Ve vyhodnocení vlivů územního opatření AOV84 se ale uvádí k pozitivním vlivům (přínosům) vymezení AOV a realizace VTE: *„Zanedbatelný až mírně pozitivní vliv k ochraně klimatu uplatnění AO se uplatní v globálním měřítku, tedy i z hlediska přeshraničního působení.“* V dokumentaci Změny č. 2 a územního opatření je tedy přiznáno, že přínosy VTE realizovaných v AOV84 budou zanedbatelné, byť chybí konkrétní čísla. V takové situaci není pochopitelné, jak mohl zájem na vymezení AOV84 převážit nad ostatními konkrétně specifikovanými veřejnými zájmy, které naopak výstavba VTE ovlivní výrazně (byť to nekvalitně zpracované vyhodnocení Změny č. 2 a územního opatření nepřiznává). Dále se ve vyhodnocení územního opatření AOV84 uvádí: *„Vlivy na ovzduší v době výstavby zanedbatelné (prašnost při přesunu zemin, emise ze spalování PHM, sekundární prašnost), v době provozu mírně pozitivní z důvodu náhrady spalovacích zdrojů při výrobě el. energie.“* Vzhledem k tomu, že se ve vyhodnocení uvádí, že vliv AOV84 na ochranu klimatu bude zanedbatelný, bude logicky zanedbatelný rozsah, ve kterém VTE realizované v AOV84 nahradí spalovací zdroje. Změna č. 2 ani územní opatření tento závěr nevyvrací, neobsahují totiž vyčíslení toho, v jak velkém rozsahu VTE realizované v AOV84 nahradí spalovací zdroje a jaký přesně vliv bude mít tato náhrada na cíle sledované Změnou č. 2, tedy snížení energetické závislosti ČR a snížení produkce CO_2. Je také třeba řádně vyhodnotit, proč těchto cílů nelze dosáhnout jinými způsoby (zvýšení počtu bloků JEDU, popř. JETE, rozvoj vodíkové infrastruktury v souladu s Vodíkovou strategií ČR, větší důraz na rozvoj FVE). Proto ani blíže nespecifikovaná náhrada spalovacích zdrojů není důvod, proč by měl zájem na vymezení AOV84 převážit nad jinými zájmy v území. **5. <u>Výška VTE a rozloha AO</u>** Ve Změně č. 2 ani v územním opatření pro AOV84 není vysvětleno, proč byla zvolena právě tato rozloha AO a proč má AOV právě tyto konkrétní hranice a proč právě toto vymezení AOV povede ke splnění cílů Změny č. 2. Jinými slovy není vysvětleno, proč nemůže být AO vymezena jiným způsobem tak, aby kupř. byly VTE umisťovány v dostatečné vzdálenosti od zastavěného území a zastavitelných ploch podle územních plánů (min 1,5 km) a není porovnáno, zda by toto jiné vymezení AOV třeba také nevedlo ke splnění cílů Změny č. 2. Podatel se domnívá, že to ale vzhledem k nespecifičnosti cílů Změny č. 2 není ani možné, proto by také vůbec neměla být AOV84 vymezena. **6. <u>Hluková zátěž, vibrace a stroboskopický efekt</u>**	

Poř.č.	Připomínkové místo	Číslo jednací	Článek	AO	Připomínka	Vyhodnocení
					Podatel zásadně nesouhlasí s tím, že Změna č. 2 ani příslušné územní opatření vůbec neřeší negativní dopady hluku. Hluk totiž Změna č. 2 chápe jako normální integrální součást VTE, bez které to prostě nejde a je třeba se s tím smířit. Tento přístup nejlépe demonstruje přirovnání hluku z VTE k v podstatě příjemnému „šumění lesa“, které mohou zaregistrovat jen neurotické osoby. Podatel se proto domnívá, že hlukové vlivy nebyly zhodnoceny a ve skutečnosti to ani není možné bez znalosti konkrétního projektu. Podatel zdůrazňuje, že nepovažuje za dostatečné, aby byla hluková zátěž řešena až v hlukové studii zpracované investorem. Takový přístup není schopný zajistit reálnou ochranu lidského zdraví. Podatel dále nesouhlasí s tím, že vůbec nedošlo k posouzení vlivů infrazvuku, nízkofrekvenčního hluku a vibrací, ačkoliv odborné studie upozorňují na rizika spojená s těmito doprovodnými jevy provozu VTE. Podatel se domnívá, že nebyl ani řádně zhodnocen vliv vibrací na nemovitosti. Stejně tak nebyl řádně posouzen z hlediska vlivů tzv. stroboskopický efekt, kdy se posouzení zejména nezaměřilo na obtěžující dopady stroboskopického efektu. **7. <u>Vlivy na krajinný ráz</u>** Větrné elektrárny mají zásadní vlivy na krajinný ráz. Ve Vyhodnocení vlivů územního opatření AOV84 se uvádí: „*Z analýzy viditelnosti vyplývá, že hodnocené území se vyznačuje mimořádně citlivým vztahem ke krajině CHKO Kokořínsko a k ikonické dominantě Bezdězu, přičemž současně obsahuje vysokou koncentraci kulturně-historických hodnot. V bezprostředním okolí se nachází hradiště Hradiště, kostel Narození Panny Marie, kostel sv. Václava s farou, kaple Nejsvětější Trojice a historická venkovská zástavba. Ve vzdálenosti do 2 km navazují kostel Povýšení sv. Kříže, pivovar a zámek. V širším území do 5 km se uplatňují další významné památky, včetně hradu Houska, hradiště Hrádek, kostelů, sochařských děl a zříceniny kostela Nejsvětější Trojice. Ve vzdálenosti do 15 km se pak koncentrují zásadní dominanty širšího regionu, zejména areál hradu Bezděz, hrad Kokořín, hrad Michalovice, hradiště a rozsáhlý soubor sakrálních i světských staveb. Území je přímým kontaktním prostorem okrajů CHKO Kokořínsko a současně prostorem, v němž je nutné zachovat nerušené výhledy na Bezděz i jeho pozadí při pohledech z Ještědského hřbetu v ose severovýchod–jihozápad. Zároveň je třeba respektovat obraz Mšena a scenérie Kokořínska jako celku. Jde tedy o území, kde se střetává vysoká koncentrace památek s mimořádně citlivým krajinným kontextem.*“ Jak je možné, že všechny tyto vlivy jsou hodnoceny jako zanedbatelné, když přitom VTE budou představovat novou dominantu, která jednoznačně výrazně ovlivní krajinu, to není ve Změně č. 2 ani v územním opatření vysvětleno. Vliv VTE na krajinný ráz bude mít ještě další dopady – již napořád bude hodnota krajinného rázu snížena, takže bude možné do území umisťovat i další záměry, které by jinak kvůli ochraně krajinného rázu nebyly přípustné. **8. <u>Další negativní vlivy AOV84</u>** ○ Zásah do krajiny a vzhledu okolí, narušeni krajinného rázu hlavně v blízkosti obce ○ Obavy z hluku aerodynamický šum lopatek, noční rušení ticha ○ Dopad na cenu nemovitosti, zhoršení atraktivity lokality, horší prodejnost nemovitosti ○ Dopad na přírodu fragmentace krajiny a lesů, zásah do migračních tras ○ výstavba na zemědělské půdě vysoké bonity, která je obdělávána	
5284.	Mgr. Kavalová Barbora	MMR-41375-2026-81	99czi	AOV55	Věc: **<u>I. PŘIPOMÍNKA K NÁVRHU ZMĚNY Č. 2 ÚZEMNÍHO ROZVOJOVÉHO PLÁNU ČR (§ 97 zák. č. 283/2021 Sb., stavební zákon)</u>** **<u>II. PŘIPOMÍNKY K VYHODNOCENÍ VLIVŮ NÁVRHU ZMĚNY Č. 2 ÚZEMNÍHO ROZVOJOVÉHO PLÁNU NA UDRŽITELNÝ ROZVOJ ÚZEMÍ</u>**	**Neakceptováno.** Vymezení akceleračních oblastí proběhlo na základě biologického posouzení konkrétních území podle § 11 odst. 3

Poř.č.	Připomínkové místo	Číslo jednací	Článek	AO	Připomínka	Vyhodnocení
					III. PŘIPOMÍNKY K NÁVRHŮM JEDNOTLIVÝCH ÚZEMNÍCH OPATŘENÍ K AKCELERAČNÍM OBLASTEM VYMEZENÝM V NÁVRHU ZMĚNY Č. 2 ÚZEMNÍHO ROZVOJOVÉHO PLÁNU **I. Úvod** Tímto podávám připomínku k návrhu vymezeni akcelerační oblasti pro větrné elektrárny (AOV). Na základě níže uvedených důvodů nesouhlasím s návrhem změny č. 2 ÚRP ČR, Vyhodnocení vlivů návrhu Změny č. 2 ÚRP na udržitelný rozvoj území (SEA) a návrhům jednotlivých územních opatřeni pro akcelerační oblasti (AO) vymezeným v návrhu Změny č. 2 ÚRP. Veškeré níže uvedené připomínky se vztahují současně ke všem výše uvedeným projednávaným částem veřejné vyhlášky. **Vymezeni území dotčeného připomínkami: Kozolupy u Plzně, kraj Plzeňský** Územní opatřeni k akcelerační oblasti pro větrné elektrárny a současně na širší území, které může být navrženým řešením přímo či nepřímo ovlivněno. Připomínku podávám: - jako osoba žijící v dotčeném území - jako osoba, která může být dotčena dopady návrhu (např. z hlediska krajiny, životního prostředí či kvality života) Jedná se o území s významnými krajinnými, přírodními a obytnými hodnotami, které nejsou návrhem dostatečně respektovány. Dopad návrhu na mou osobu spočívá v tom, že větrné elektrárny mají mnoho negativních vlivů na zdraví (např. šíření infrazvuku – což mimo jiné zvyšuje v těle hladinu kortizolu, stroboskopický efekt atd.) a na přírodu. S návrhem týkajícím se Územního opatření k akcelerační oblasti pro větrné elektrárny **nesouhlasím** a požaduji jeho **vyřazeni nebo zásadní přepracování**, neboť vykazuje závažné nedostatky z hlediska zákonnosti, ochrany životního prostředí i dopadů na obyvatele v dané oblasti. **II. Zákonnost a nesoulad s právními předpisy ČR** **1) Rozpor se zákonem č. 500/2004 Sb., správní řád** ○ § 3 – nebyl zjištěn stav bez důvodných pochybností ○ § 68 – nedostatečné odůvodnění Návrh **je nepřezkoumatelný**, protože neobsahuje konkrétní podklady pro dané území. **2) Rozpor se zákonem č. 100/2001 Sb. (EIA/SEA),** chybí posouzení: ○ kumulativních vlivů ○ variantního řešení ○ konkrétních dopadů na území Dokumentace SEA **je neúplná a věcně nedostatečná.**	resp. 4 ZOZE, jehož výsledky spolu s výsledky vyhodnocení vlivů na životní prostředí (SEA, Příloha č. 5 k odůvodnění Z2 ÚRP) byly zapracovány do návrhu Změny č. 2 ÚRP. Návrh Z2 ÚRP a jeho odůvodnění, návrh souvisejících územních opatření a jejich odůvodnění, i vyhodnocení vlivů na udržitelný rozvoj území (VVURÚ) obsahují náležitosti v souladu s příslušnými právními předpisy, včetně správního řádu, stavebního zákona, zákona č. 249/2025 Sb. (ZOZE), zákona č. 114/1992 Sb. (ZOPK), směrnice o ochraně volně žijících ptáků a směrnice o stanovištích. Ustanovení § 4 odst. 3 ZOZE a čl. 15c směrnice RED III sice upřednostňují brownfieldy a degradované plochy, avšak nevylučují vymezení akcelerační oblasti na jiných pozemcích. Vymezení výhradně na degradovaných plochách nebylo s ohledem na prostorové nároky technologie větrných elektráren proveditelné. Návrh Z2 ÚRP byl projednán s obcemi a veřejností v rámci veřejného projednání. Procesy územního plánování, které byly při pořizování Z2 ÚRP respektovány, jsou dlouhodobě nastaveny stavebním zákonem tak, aby byly v souladu s legislativou EU, včetně Aarhuské úmluvy atd. Do návrhu Změny č. 2 ÚRP byly zapracovány výsledky vyhodnocení vlivů na životní prostředí (SEA, Příloha č. 5 k odůvodnění Z2 ÚRP). Oblasti, u nichž autorizované osoby identifikovaly významné negativní nebo kumulativní vlivy, byly ze Z2 ÚRP vyloučeny (odůvodnění Z2 ÚRP, odst. 32). Zpracování VVURÚ odpovídá obsahem i strukturou požadavkům obsaženým v příloze č. 4 stavebního zákona, včetně posouzení kumulativních a synergických vlivů, vlivů na zdraví a hodnocení nulové varianty (platné znění ÚRP) vůči variantě navrhované (Změna č. 2 ÚRP). Zadání Z2 ÚRP schválené Vládou ČR nepožadovalo jiná variantní řešení. Posouzení vlivů na lokality NATURA 2000 je součástí VVURÚ. Pro všechny akcelerační oblasti jsou současně pořizována územní opatření, která obsahují opatření stanovená na základě biologických posouzení. Tato opatření dále zmírňují negativní vlivy, které nebylo možné vyloučit vymezením akcelerační oblasti. Podmínky v územních opatřeních zahrnují ochranu prvků lokálního ÚSES a všech biokoridorů, ochranu biotopů, ZPF a PUPFL, dále povinnost biologického dozoru, monitoring mortality ptáků a netopýrů, detekční systémy a další podmínky specifické vzhledem ke konkrétní akcelerační oblasti. Při vymezení akceleračních oblastí nelze předjímat konkrétní technické parametry či přesné umístění záměrů OZE. Obavy z negativních vlivů hluku a stroboskopického efektu řeší podmínky stanovené ve všech územních opatřeních pro akcelerační oblasti pro VTE, které ukládají zpracování hlukové studie, studie působení stroboskopického efektu, včetně minimalizace shadow flicker efektu, a také omezují světelné zatížení. V případě, že by

Poř.č.	Připomínkové místo	Číslo jednací	Článek	AO	Připomínka	Vyhodnocení
					<u>3) Rozpor se zákonem č. 114/1992 Sb. (ochrana přírody a krajiny)</u> ○ ohrožení krajinného rázu (§ 12) ○ narušení ekologické stability ○ zásah do biotopů a migračních tras **<u>4) Rozpor se stavebním zákonem</u>** ○ § 18 a § 19 – ochrana hodnot území ○ požadavek na udržitelný rozvoj Návrh představuje industrializaci volné krajiny **bez dostatečného odůvodnění**. **<u>III. Nesoulad s právem Evropské unie</u>** **1) Směrnice o ptácích (2009/147/ES) a o stanovištích (92/43/EHS)** ○ nelze vyloučit negativní vliv na chráněné druhy ○ chybí dostatečné biologické podklady **Rozpor** s požadavkem vyloučení významného vlivu. **2) Směrnice EIA (2011/92/EU)** ○ nedostatečné zapojení veřejnosti ○ nedostatečné vyhodnocení vlivů **3) Směrnice RED III (2023/2413)** nebyla doložena priorita využití: ○ zastavěných ploch ○ brownfieldů ○ technicky narušených území Vymezení ve volné krajině je v **rozporu s principem minimalizace dopadů.** **4) Princip předběžné opatrnosti (čl. 191 SFEU)** Politika Unie v oblasti životního prostředí přispívá k sledování následujících cílů: ○ zachování, ochrana a zlepšování kvality životního prostředí, ○ ochrana lidského zdraví, ○ uvážlivé a racionální využívání přírodních zdrojů, **5) Evropská úmluva o krajině (European Landscape Convention), ETS No. 176** ○ nedostatečná ochrana krajiny jako základní složky životního prostředí ○ ignorování charakteru území ○ nedostatečné zapojení veřejnosti do rozhodování o zásazích do krajiny **6) Aarhuská úmluva (Convention on Access to Information, Public Participation in Decision making and Access to Justice in Environmental Matters), 1998** ○ omezení práva veřejnosti na informace ○ omezení účasti veřejnosti na rozhodovacích procesech (pouze formální zapojení) ○ omezení práva veřejnosti na přístup k právní ochraně v záležitostech životního prostředí	záměr nesplňoval zákonné hygienické limity (nařízení vlády č. 272/2011 Sb., o ochraně zdraví před nepříznivými účinky hluku a vibrací) a další požadavky vyplývající z příslušných právních předpisů (např. požární bezpečnost) a současně podmínky v územním opatření, nemůže být povolen. Vymezení akcelerační oblasti v ÚRP nezakládá možnost vyvlastnění ani právo na výstavbu VTE a nevylučuje jiné využití území. Nebylo prokázáno, že by instalace VTE měla významný negativní vliv na cenu nemovitostí či provádění investic. Lokální dopady na cenu nemovitostí konkrétních záměrů nelze posuzovat na koncepční úrovni při vymezování akceleračních oblastí v ÚRP.

Poř.č.	Připomínkové místo	Číslo jednací	Článek	AO	Připomínka	Vyhodnocení
					<u>IV. Nedostatky SEA a podkladů</u> ○ absence terénních biologických průzkumů ○ práce pouze s mapovými podklady (nedostatečné) ○ chybí reálná data o výskytu druhů ○ variantní řešení ○ posouzení vlivu na zdraví Bez těchto podkladů **nelze učinit kvalifikovaný závěr**. Ministerstvo dopravy ve svém vyjádření č. j. MD-22459/2026-940/3 potvrdilo, že v České republice dosud neexistuje samostatná metodika pro posuzování vlivu větrných elektráren na bezpečnost silničního provozu. Tuto oblast označilo za metodickou mezeru a současně připustilo existenci odborně diskutovaných vizuálních a percepčních vlivů (např. vizuální distrakce, stínové efekty, noční překážkové osvětlení). Ministerstvo dopravy rovněž připustilo existenci identifikovatelných bezpečnostních rizik, jako je odlet ledu, havárie či odlet částí stavby. Tyto skutečnosti potvrzují, že podklady návrhu nejsou úplné a neumožňují kvalifikované posouzení bezpečnostních dopadů na dopravu. **<u>V. Narušení krajiny a životního prostředí</u>** Navržené řešení povede k: ○ zásadní změně krajinného rázu ○ narušení horizontů a dálkových pohledů ○ vzniku bariér v krajině ○ narušení ekologické konektivity ○ znehodnocení zemědělské půdy ○ zničení migračních tras živočichů Výška staveb (180 m a vyšší) **znamená nadregionální dopad**. **<u>VI. Dopady na obyvatele</u>** Návrh nedostatečně řeší negativní vliv na: ○ hluk a nízkofrekvenční hluk ○ stroboskopický efekt ○ světelné zatížení ○ kvalitu bydlení ○ hodnotu nemovitostí Tyto **vlivy nejsou řádně vyhodnoceny.** **<u>VII. Kumulativní a systémové dopady</u>** Není řešeno: ○ souběžné působení více projektů ○ celkové zatížení území ○ únosnost krajiny Hrozí **nevratná degradace území.**	

Poř.č.	Připomínkové místo	Číslo jednací	Článek	AO	Připomínka	Vyhodnocení
					<u>VIII. Absence variantního řešení</u> Není doloženo, že byly posuzovány jiné lokality a méně konfliktní varianty, jedná se o porušení základního principu plánování. Nebyla rovněž posouzena tzv. nulová varianta (varianta 0), tedy stav území před realizací záměru, což znemožňuje objektivní hodnocení dopadů. **<u>IX. Vyloučení EIA a nedostatečné posouzení vlivů</u>** Navržené vymezení akceleračních oblastí má zásadní dopad i z hlediska následného povolování záměrů, neboť v těchto oblastech dochází k omezení, resp. vyloučení standardního posuzování vlivů na životní prostředí (EIA). O to vyšší nároky musí být kladeny na kvalitu, úplnost a konkrétnost podkladů a vyhodnocení vlivů na životní prostředí již na úrovni tohoto návrhu, neboť územní opatření dle ZOZE nemůže plnohodnotně nahradit individuální posouzení konkrétních záměrů. Předložený návrh však tyto požadavky nenaplňuje, zejména postrádá dostatečné vyhodnocení konkrétních lokálních dopadů, kumulativních vlivů více záměrů v území a jejich dopadů na krajinný ráz, obytné prostředí a veřejné zdraví. Ministerstvo vnitra – generální ředitelství HZS ČR ve svém oficiálním vyjádření ze dne 6. 2. 2026 potvrdilo, že v České republice dosud neexistuje komplexní právní ani metodická úprava požární bezpečnosti větrných elektráren. Současně uvedlo, že nejsou stanoveny konkrétní minimální odstupové vzdálenosti těchto staveb od lesních porostů či obytné zástavby z hlediska požárního rizika a že zásah jednotek požární ochrany je v případě požáru větrné elektrárny převážně pouze defenzivní.	
5285.	Čelikovský Martin	MMR-41376-2026-81	99czzh	AOV84		**Akceptováno.** Akcelerační oblast AOV84 – Doubravice byla vypuštěna.

Poř.č.	Připomínkové místo	Číslo jednací	Článek	AO	Připomínka	Vyhodnocení
					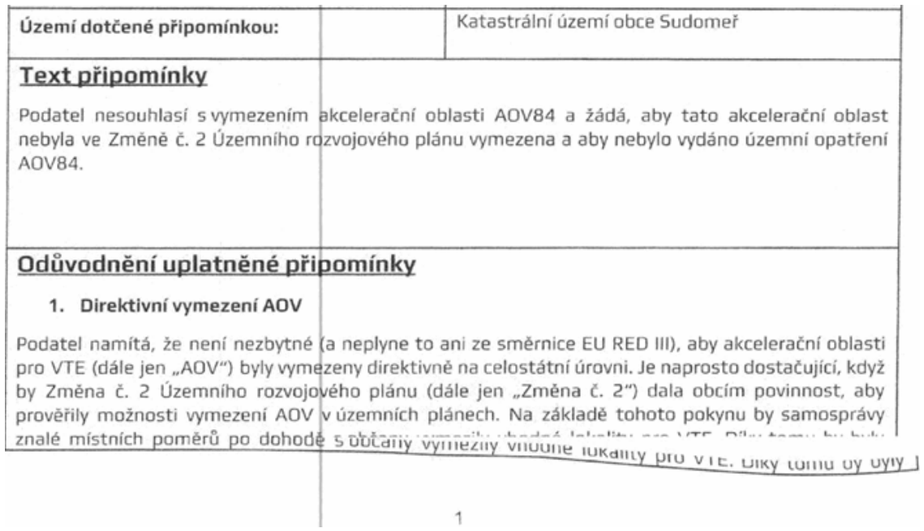 **Území dotčené připomínkou:** Katastrální území obce Sudoměř **Text připomínky** Podatel nesouhlasí s vymezením akcelerační oblasti AOV84 a žádá, aby tato akcelerační oblast nebyla ve Změně č. 2 Územního rozvojového plánu vymezena a aby nebylo vydáno územní opatření AOV84. **Odůvodnění uplatněné připomínky** **1. Direktivní vymezení AOV** Podatel namítá, že není nezbytné (a neplyne to ani ze směrnice EU RED III), aby akcelerační oblasti pro VTE (dále jen „AOV") byly vymezeny direktivně na celostátní úrovni. Je naprosto dostačující, když by Změna č. 2 Územního rozvojového plánu (dále jen „Změna č. 2") dala obcím povinnost, aby prověřily možnosti vymezení AOV v územních plánech. Na základě tohoto pokynu by samosprávy znalé místních poměrů po dohodě s občany vymezily vhodné lokality pro VTE. Díky tomu by byly 1 znalé místních poměrů po dohodě s občany vymezily vhodné lokality pro VTE. Díky tomu by byly zohledněny s potřebnou pečlivostí a v nutné podrobnosti zásahy do veřejných zájmů, které není možné na úrovni Změny č. 2 zhodnotit, neboť to její velké měřítko neumožňuje. **2. Diskriminační vymezení AOV** Ve Změně č. 2 ÚRP není dostatečně vysvětleno, proč je třeba vymezit akcelerační oblasti právě tak, jak to činí Změna č. 2, jinými slovy není pochopitelné, proč právě počet AOV, se kterým Změna č. 2 počítá, povede ke splnění klimatických a energetických cílů a proč vymezení jiné oblasti již není zapotřebí nebo proč by klimatické a energetické cíle nemohly být plněny i bez AOV84, když není ke splnění těchto cílů (které ani nejsou ve Změně č. 2 specifikovány) zapotřebí ani o jednu AOV více. Lokalita, kde je AOV84 přitom není nijak výjimečná z hlediska potenciálu pro VTE (nebo alespoň není ve Změně č. 2 přesvědčivě popsáno, proč se AOV84 svým větrným potenciálem tak výrazně odlišuje od dalších oblastí, kde AOV vymezeny nebyly). Lze tedy předpokládat, že existují i jiné shodné oblasti, kde však z nejasných důvodů AOV nebyly vymezeny. To považuje podatel za diskriminační. Diskriminovány jsou i samosprávy, na jejichž území jsou AOV vymezeny. Vymezení AOV totiž představuje jakousi stavební uzávěru, kdy obec nemůže v dotčeném území měnit územní plán podle svých potřeb, ale musí respektovat vymezenou AOV. Vedle toho pak nebudou investoři VTE motivováni, aby s obcí uzavřeli férovou plánovací smlouvu a poskytli obci a jejím občanům dostatečné kompenzace za negativní dopady provozu VTE. Záměry VTE povolované v AOV totiž budou protežovány a jejich výstavba výrazně usnadněna. Tato diskriminace přímo ovlivňuje i občany samospráv. **3. Nedostatečné posouzení vlivů** Vymezení AOV s největší pravděpodobností povede k tomu, že záměry VTE v nich umisťované budou upřednostňovány a nedojde už nikdy k řádnému posouzení jejich negativních dopadů na životní prostředí, na zdraví a životy lidí. Proto by mělo být vyhodnocení vlivů Změny č. 2 a územního opatření pro AOV84 extrémně podrobné a kvalitní, prakticky na úrovni EIA.	

Poř.č.	Připomínkové místo	Číslo jednací	Článek	AO	Připomínka	Vyhodnocení
					Překážkou pro takové podrobné posouzení je ale fakt, že je měřítko Územního rozvojového plánu příliš velké a neumožňuje skutečně posoudit dopady vymezení AOV (jiné by to bylo na úrovni územního plánu, resp. v procesu EIA se znalostí konkrétního záměru). Vzhledem k tomu, že na vymezení akceleračních oblastí naváže zrychlené a zjednodušené povolovací řízení před Dopravním a energetickým stavebním úřadem (DESÚ), v rámci kterého bude úřad prakticky pouze ověřovat, zda jsou záměry v souladu s vágními a nicneříkajícími podmínkami územního opatření AOV84. V souladu s těmito obecnými podmínkami ale budou téměř jakékoliv záměry, což znamená, že vlivy VTE realizovaných v AOV84 nebudou nikdy reálně posouzeny. Podatel se domnívá, že je nezbytné, aby všechny vlivy VTE byly skutečně a podrobně posouzeny. Vágní posouzení Změny č. 2 nebo územního opatření AOV84 je naprosto nedostatečné. Podatel se domnívá, že vadné posouzení dopadů VTE může mít nejen přímý vliv na jeho zdraví včetně psychické pohody, ale také to může ovlivnit socioekonomický rozvoj obce, ve které žije. Podatel ještě připomíná, že nedošlo ke kumulativnímu zhodnocení vlivů v důsledku vymezení tří AOV v těsné blízkosti (AOV82, AOV83 a AOV84). **4. Zanedbatelné pozitivní vlivy vymezení AO** V odůvodnění Změny č. 2 ani územního opatření není možné dohledat vyčíslení přínosu AOV84 pro snížení energetické závislosti anebo snížení produkce CO_2. Ve vyhodnocení vlivů územního opatření AOV84 se ale uvádí k pozitivním vlivům (přínosům) vymezení AOV a realizace VTE: „*Zanedbatelný až mírně pozitivní vliv k ochraně klimatu uplatnění AO se uplatní v globálním měřítku, tedy i z hlediska přeshraničního působení.“* V dokumentaci Změny č. 2 a územního opatření je tedy přiznáno, že přínosy VTE realizovaných v AOV84 budou zanedbatelné, byť chybí konkrétní čísla. V takové situaci není pochopitelné, jak mohl zájem na vymezení AOV84 převážit nad ostatními konkrétně specifikovanými veřejnými zájmy, které naopak výstavba VTE ovlivní výrazně (byť to nekvalitně zpracované vyhodnocení Změny č. 2 a územního opatření nepřiznává). Dále se ve vyhodnocení územního opatření AOV84 uvádí: *„Vlivy na ovzduší v době výstavby zanedbatelné (prašnost při přesunu zemin, emise ze spalování PHM, sekundární prašnost), v době provozu mírně pozitivní z důvodu náhrady spalovacích zdrojů při výrobě el. energie.“* Vzhledem k tomu, že se ve vyhodnocení uvádí, že vliv AOV84 na ochranu klimatu bude zanedbatelný, bude logicky zanedbatelný rozsah, ve kterém VTE realizované v AOV84 nahradí spalovací zdroje. Změna č. 2 ani územní opatření tento závěr nevyvrací, neobsahují totiž vyčíslení toho, v jak velkém rozsahu VTE realizované v AOV84 nahradí spalovací zdroje a jaký přesně vliv bude mít tato náhrada na cíle sledované Změnou č. 2, tedy snížení energetické závislosti ČR a snížení produkce CO_2. Je také třeba řádně vyhodnotit, proč těchto cílů nelze dosáhnout jinými způsoby (zvýšení počtu bloků JEDU, popř. JETE, rozvoj vodíkové infrastruktury v souladu s Vodíkovou strategií ČR, větší důraz na rozvoj FVE). Proto ani blíže nespecifikovaná náhrada spalovacích zdrojů není důvod, proč by měl zájem na vymezení AOV84 převážit nad jinými zájmy v území. **5. Výška VTE a rozloha AO** Ve Změně č. 2 ani v územním opatření pro AOV84 není vysvětleno, proč byla zvolena právě tato rozloha AO a proč má AOV právě tyto konkrétní hranice a proč právě toto vymezení AOV povede ke splnění cílů Změny č. 2. Jinými slovy není vysvětleno, proč nemůže být AO vymezena jiným způsobem tak, aby kupř. byly VTE umisťovány v dostatečné vzdálenosti od zastavěného území a zastavitelných ploch podle územních plánů (min 1,5 km) a není porovnáno, zda by toto jiné vymezení AOV třeba také nevedlo ke splnění cílů Změny č. 2. Podatel se domnívá, že to ale vzhledem k nespecifičnosti cílů Změny č. 2 není ani možné, proto by také vůbec neměla být AOV84 vymezena.	

Poř.č.	Připomínkové místo	Číslo jednací	Článek	AO	Připomínka	Vyhodnocení
					6. Hluková zátěž, vibrace a stroboskopický efekt Podatel zásadně nesouhlasí s tím, že Změna č. 2 ani příslušné územní opatření vůbec neřeší negativní dopady hluku. Hluk totiž Změna č. 2 chápe jako normální integrální součást VTE, bez které to prostě nejde a je třeba se s tím smířit. Tento přístup nejlépe demonstruje přirovnání hluku z VTE k v podstatě příjemnému „šumění lesa“, které mohou zaregistrovat jen neurotické osoby. Podatel se proto domnívá, že hlukové vlivy nebyly zhodnoceny a ve skutečnosti to ani není možné bez znalosti konkrétního projektu. Podatel zdůrazňuje, že nepovažuje za dostatečné, aby byla hluková zátěž řešena až v hlukové studii zpracované investorem. Takový přístup není schopný zajistit reálnou ochranu lidského zdraví. Podatel dále nesouhlasí s tím, že vůbec nedošlo k posouzení vlivů infrazvuku, nízkofrekvenčního hluku a vibrací, ačkoliv odborné studie upozorňují na rizika spojená s těmito doprovodnými jevy provozu VTE. Podatel se domnívá, že nebyl ani řádně zhodnocen vliv vibrací na nemovitosti. Stejně tak nebyl řádně posouzen z hlediska vlivů tzv. stroboskopický efekt, kdy se posouzení zejména nezaměřilo na obtěžující dopady stroboskopického efektu. **7. Vlivy na krajinný ráz** Větrné elektrárny mají zásadní vlivy na krajinný ráz. Ve Vyhodnocení vlivů územního opatření AOV84 se uvádí: „*Z analýzy viditelnosti vyplývá, že hodnocené území se vyznačuje mimořádně citlivým vztahem ke krajině CHKO Kokořínsko a k ikonické dominantě Bezdězu, přičemž současně obsahuje vysokou koncentraci kulturně-historických hodnot. V bezprostředním okolí se nachází hradiště Hradiště, kostel Narození Panny Marie, kostel sv. Václava s farou, kaple Nejsvětější Trojice a historická venkovská zástavba. Ve vzdálenosti do 2 km navazují kostel Povýšení sv. Kříže, pivovar a zámek. V širším území do 5 km se uplatňují další významné památky, včetně hradu Houska, hradiště Hrádek, kostelů, sochařských děl a zříceniny kostela Nejsvětější Trojice. Ve vzdálenosti do 15 km se pak koncentrují zásadní dominanty širšího regionu, zejména areál hradu Bezděz, hrad Kokořín, hrad Michalovice, hradiště a rozsáhlý soubor sakrálních i světských staveb. Území je přímým kontaktním prostorem okrajů CHKO Kokořínsko a současně prostorem, v němž je nutné zachovat nerušené výhledy na Bezděz i jeho pozadí při pohledech z Ještědského hřbetu v ose severovýchod–jihozápad. Zároveň je třeba respektovat obraz Mšena a scenérie Kokořínska jako celku. Jde tedy o území, kde se střetává vysoká koncentrace památek s mimořádně citlivým krajinným kontextem.*“ Jak je možné, že všechny tyto vlivy jsou hodnoceny jako zanedbatelné, když přitom VTE budou představovat novou dominantu, která jednoznačně výrazně ovlivní krajinu, to není ve Změně č. 2 ani v územním opatření vysvětleno. Vliv VTE na krajinný ráz bude mít ještě další dopady – již napořád bude hodnota krajinného rázu snížena, takže bude možné do území umisťovat i další záměry, které by jinak kvůli ochraně krajinného rázu nebyly přípustné. **8. Vlivy na zvířata** VTE velmi silně ovlivňují jak ptáky a letouny, tak savce a hmyz, dokonce i obojživelníky aj. Vyhodnocení územního opatření AOV84 však všechny tyto vlivy zlehčuje. Vyhodnocení proto nelze považovat za dostatečné.	

Poř.č.	Připomínkové místo	Číslo jednací	Článek	AO	Připomínka	Vyhodnocení
					V území, kde má být AOV vymezena se nachází řada ptáků i letounů. Jejich úmrtí ale Změna č. 2 chápe jako integrální a v podstatě běžnou součást provozu VTE, se kterou je třeba se smířit a příliš ji neřešit. Ve vztahu k ptákům územní opatření neobsahuje žádná reálná a funkční kompenzační opatření. V podstatě jen počítá s tím, že pro ochranu ptáků bude použito „vhodné technické řešení“. Tím se zřejmě myslí odpuzovače, ale není vůbec vysvětleno, v jaké míře tyto odpuzovače zamezí střetům ptáků s lopatkami VTE. Jiným opatřením má být zařízení, které zastaví roztočený rotor, ale ani zde není blíže popsáno, jak přesně bude zajištěno, aby tento mechanismus byl skutečně funkční. Jde-li o letouny, pak je opatřením k jejich ochraně monitoring provádění provozovatelem VTE. Takové opatření není vůbec schopno netopýry ochránit, ačkoliv právě netopýři jsou extrémně ohroženi VTE. Pro savce představují VTE především vizuální bariéru v území, čímž omezují jich migraci, a vedle toho je nepříznivě ovlivňují hlukové dopady provozu VTE a vibrace. Kromě toho VTE mohou poškodit i jejich biotopy, neboť ovlivňují lokální klima a tím i ekosystémy. Odůvodnění Změny č. 2 ani územního opatření nevysvětluje, proč dostala AOV84 přednost před ochranou zvířat. **9. Vlivy na vodní poměry a lokální klima** Ve vyhodnocení vlivů Změny č. 2 ani územního opatření AOV84 není popsáno, jak byly hodnoceny vlivy VTE na spodní vody a celkově na vodní poměry a na jejich možné změny v důsledku výstavby a provozu VTE. V době, kdy se celá ČR potýká s extrémními suchy a vody je stále méně, je třeba tuto otázku brát velmi vážně a rozhodně nelze pouze stroze konstatovat, že VTE mají přednost, „protože mají prostě přednost“. Je totiž faktem, že VTE, zejména ty extrémně vysoké, mají železobetonové základy, které jsou schopny vodní poměry v krajině narušit. Pro VTE se také buduje infrastruktura, která také může narušit tok podzemní vody anebo snížit množství vody proudící do blízkých vodních toků nebo vodních zdrojů. Výstavba VTE také odstraňuje ochranné vrstvy půdy a podloží, čímž činí podzemní vodu pod nimi zranitelnější vůči znečištění z úniků nebo rozlitých látek z vozidel nebo zařízení použitých k jejich výstavbě a vůči únikům a látkám z turbín a související infrastruktury během provozu. Je také známo, že VTE velmi výrazně ovlivňují klima ve svém okolí (negativně). Jedná se především o dopady na teplotu zemského povrchu, fyzikálně-chemické vlastnosti půdy, rychlost větru, vlhkost a srážky. Větrné elektrárny na pevnině mají významný oteplovací vliv na teplotu zemského povrchu v noci. V důsledku zhoršování fyzikálně-chemických vlastností půdy dochází k vysušování lokalit nacházejících se u VTE. Půdní vlhkost navíc ovlivňuje rovnováhu ekosystému, což ohrožuje ekologickou stabilitu krajiny a některé druhy zvířat. Z vyhodnocení územního opatření AOV84 ani Změny č. 2 jako celku ani z jejich odůvodnění není vůbec zřejmé, jak bylo s těmito fakty naloženo. **10. Vlivy na zemědělský půdní fond** Ve vyhodnocení územního opatření se uvádí: *„Přítomnost ZPF ve všech třídách ochrany, převažuje zábor ve II. třídě ochrany. S ohledem na velmi nízký rozsah záborů ve vyšší třídě ochrany dále neřešeno. V případě VTE a doprovodných staveb (rozvoden, úložišť el. energie, komunikací apod.) v AO je zábor pro zajištění bezpečnosti hodnocení považován za trvalý. Uplatnění AO nebude mít vliv na ekologické funkce půdy.“*	

<table>
<tr><th>Poř.č.</th><th>Připomínkové místo</th><th>Číslo jednací</th><th>Článek</th><th>AO</th><th>Připomínka</th><th>Vyhodnocení</th></tr>
<tr><td></td><td></td><td></td><td></td><td></td><td>
Rozsah záborů je přitom následující:
<table>
<tr><th rowspan="2">Označení plochy / koridoru</th><th rowspan="2">Rozloha plochy / koridoru (ha)</th><th rowspan="2">Navržené využití</th><th rowspan="2">Odhad záboru (ha)</th><th colspan="5">Odhad záboru podle tříd ochrany (ha)</th><th rowspan="2">Odhad výměry záboru, na které bude provedena rekultivace na zemědělskou půdu (ha)</th></tr>
<tr><th>I.</th><th>II.</th><th>III.</th><th>IV.</th><th>V.</th></tr>
<tr><td>% zastoupení</td><td>100</td><td></td><td>81,19</td><td>14,98</td><td>49,07</td><td>13,65</td><td>1,84</td><td>1,65</td><td>0%</td></tr>
<tr><td>AOV84</td><td>803,4</td><td>VTE</td><td>4,57</td><td>0,84</td><td>2,76</td><td>0,77</td><td>0,10</td><td>0,09</td><td>0,00</td></tr>
</table>
Podle názoru podatele nelze považovat trvalé zničeni více než 3,5 hektarů cenné půdy (tento odhad může být navíc podhodnocen) za něco, co není třeba řešit. Takové zdůvodněni záborů je bizarní a nedostačuje požadavkům v § 4 odst. 3 zákona č. 334/1992 Sb., o ochraně ZPF, kde se mj. uvádí, že zemědělskou půdu I. a II. třídy ochrany lze v územně plánovací dokumentaci určit k jinému něž zemědělskému účelu nebo odejmout pouze v případech, kdy jiný veřejný zájem výrazně převažuje nad veřejným zájmem ochrany zemědělského půdního fondu.

Podatel se ze Změny C. 2 ani územního opatřeni AOV84 a jejich odůvodněni nedozvěděl, jak bylo doloženo, že výrazně převažuje v2řejný zájem na realizaci VTE nad zájmem na ochraně cenných části ZPF. Nezjistil ani to, jak zábor ZPF přispěje k tomu, aby byly zmírněny dopady změny klimatu nebo aby byla zvýšena energetická soběstačnosti ČR (a v jakém rozsahu se tak stane). Podatel také neví, proč není možné VTE realizovat jinde, kde by k záborům cenných půd nedošlo. Na uvedené otázky by měla Změna č. 2 odpovědět velmi přesně nebo akcelerační oblast nevymezovat a ponechat vše na územní plány a povolovací řízeni, kde budou moct být zábory skutečně podrobně posouzeny a vyhodnoceny.

11. Další připomínky podatele:
</td><td></td></tr>
<tr><td>5286.</td><td>Burianková Dana</td><td>MMR-41377-2026-81</td><td>99czzh</td><td>AOV84</td><td>
Věc: Připomínka k návrhu Změny č. 2 ÚRP

Jméno a příjmení: Dana Burianková
</td><td>**Akceptováno.**

Akcelerační oblast AOV84 – Doubravice byla vypuštěna.</td></tr>
</table>

Poř.č.	Připomínkové místo	Číslo jednací	Článek	AO	Připomínka	Vyhodnocení
					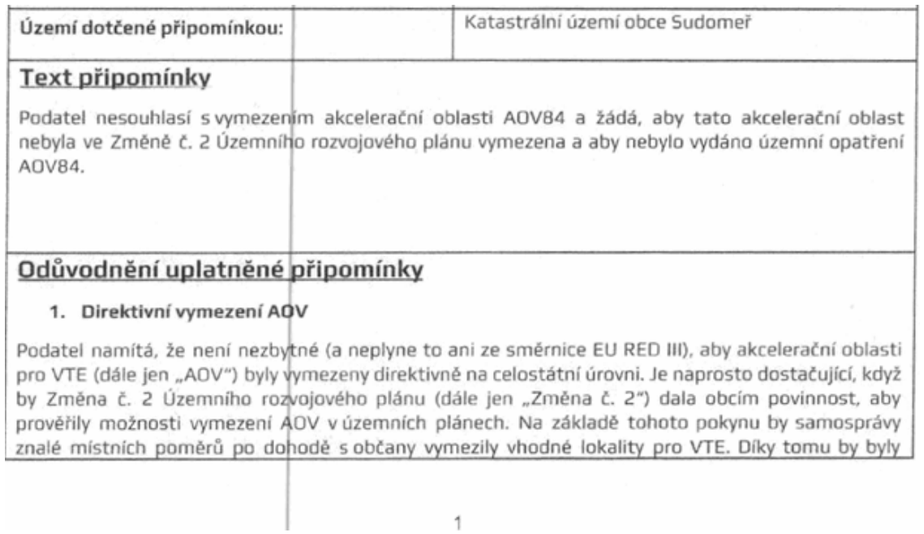 zohledněny s potřebnou pečlivostí a v nutné podrobnosti zásahy do veřejných zájmů, které není možné na úrovni Změny č. 2 zhodnotit, neboť to její velké měřítko neumožňuje. **2. Diskriminační vymezení AOV** Ve Změně č. 2 ÚRP není dostatečně vysvětleno, proč je třeba vymezit akcelerační oblasti právě tak, jak to činí Změna č. 2, jinými slovy není pochopitelné, proč právě počet AOV, se kterým Změna č. 2 počítá, povede ke splnění klimatických a energetických cílů a proč vymezení jiné oblasti již není zapotřebí nebo proč by klimatické a energetické cíle nemohly být plněny i bez AOV84, když není ke splnění těchto cílů (které ani nejsou ve Změně č. 2 specifikovány) zapotřebí ani o jednu AOV více. Lokalita, kde je AOV84 přitom není nijak výjimečná z hlediska potenciálu pro VTE (nebo alespoň není ve Změně č. 2 přesvědčivě popsáno, proč se AOV84 svým větrným potenciálem tak výrazně odlišuje od dalších oblastí, kde AOV vymezeny nebyly). Lze tedy předpokládat, že existují i jiné shodné oblasti, kde však z nejasných důvodů AOV nebyly vymezeny. To považuje podatel za diskriminační. Diskriminovány jsou i samosprávy, na jejichž území jsou AOV vymezeny. Vymezení AOV totiž představuje jakousi stavební uzávěru, kdy obec nemůže v dotčeném území měnit územní plán podle svých potřeb, ale musí respektovat vymezenou AOV. Vedle toho pak nebudou investoři VTE motivováni, aby s obcí uzavřeli férovou plánovací smlouvu a poskytli obci a jejím občanům dostatečné kompenzace za negativní dopady provozu VTE. Záměry VTE povolované v AOV totiž budou protežovány a jejich výstavba výrazně usnadněna. Tato diskriminace přímo ovlivňuje i občany samospráv. **3. Nedostatečné posouzení vlivů** Vymezení AOV s největší pravděpodobností povede k tomu, že záměry VTE v nich umisťované budou upřednostňovány a nedojde už nikdy k řádnému posouzení jejich negativních dopadů na životní prostředí, na zdraví a životy lidí. Proto by mělo být vyhodnocení vlivů Změny č. 2 a územního opatření pro AOV84 extrémně podrobné a kvalitní, prakticky na úrovni EIA.	

Poř.č.	Připomínkové místo	Číslo jednací	Článek	AO	Připomínka	Vyhodnocení
					Překážkou pro takové podrobné posouzení je ale fakt, že je měřítko Územního rozvojového plánu příliš velké a neumožňuje skutečně posoudit dopady vymezení AOV (jiné by to bylo na úrovni územního plánu, resp. v procesu EIA se znalostí konkrétního záměru). Vzhledem k tomu, že na vymezení akceleračních oblastí naváže zrychlené a zjednodušené povolovací řízení před Dopravním a energetickým stavebním úřadem (DESÚ), v rámci kterého bude úřad prakticky pouze ověřovat, zda jsou záměry v souladu s vágními a nicneříkajícími podmínkami územního opatření AOV84. V souladu s těmito obecnými podmínkami ale budou téměř jakékoliv záměry, což znamená, že vlivy VTE realizovaných v AOV84 nebudou nikdy reálně posouzeny. Podatel se domnívá, že je nezbytné, aby všechny vlivy VTE byly skutečně a podrobně posouzeny. Vágní posouzení Změny č. 2 nebo územního opatření AOV84 je naprosto nedostatečné. Podatel se domnívá, že vadné posouzení dopadů VTE může mít nejen přímý vliv na jeho zdraví včetně psychické pohody, ale také to může ovlivnit socioekonomický rozvoj obce, ve které žije. Podatel ještě připomíná, že nedošlo ke kumulativnímu zhodnocení vlivů v důsledku vymezení tří AOV v těsné blízkosti (AOV82, AOV83 a AOV84). **4. Zanedbatelné pozitivní vlivy vymezení AO** V odůvodnění Změny č. 2 ani územního opatření není možné dohledat vyčíslení přínosu AOV84 pro snížení energetické závislosti anebo snížení produkce CO_2. Ve vyhodnocení vlivů územního opatření AOV84 se ale uvádí k pozitivním vlivům (přínosům) vymezení AOV a realizace VTE: *„Zanedbatelný až mírně pozitivní vliv k ochraně klimatu uplatnění AO se uplatní v globálním měřítku, tedy i z hlediska přeshraničního působení.“* V dokumentaci Změny č. 2 a územního opatření je tedy přiznáno, že přínosy VTE realizovaných v AOV84 budou zanedbatelné, byť chybí konkrétní čísla. V takové situaci není pochopitelné, jak mohl zájem na vymezení AOV84 převážit nad ostatními konkrétně specifikovanými veřejnými zájmy, které naopak výstavba VTE ovlivní výrazně (byť to nekvalitně zpracované vyhodnocení Změny č. 2 a územního opatření nepřiznává). Dále se ve vyhodnocení územního opatření AOV84 uvádí: *„Vlivy na ovzduší v době výstavby zanedbatelné (prašnost při přesunu zemin, emise ze spalování PHM, sekundární prašnost), v době provozu mírně pozitivní z důvodu náhrady spalovacích zdrojů při výrobě el. energie.“* Vzhledem k tomu, že se ve vyhodnocení uvádí, že vliv AOV84 na ochranu klimatu bude zanedbatelný, bude logicky zanedbatelný rozsah, ve kterém VTE realizované v AOV84 nahradí spalovací zdroje. Změna č. 2 ani územní opatření tento závěr nevyvrací, neobsahují totiž vyčíslení toho, v jak velkém rozsahu VTE realizované v AOV84 nahradí spalovací zdroje a jaký přesně vliv bude mít tato náhrada na cíle sledované Změnou č. 2, tedy snížení energetické závislosti ČR a snížení produkce CO_2. Je také třeba řádně vyhodnotit, proč těchto cílů nelze dosáhnout jinými způsoby (zvýšení počtu bloků JEDU, popř. JETE, rozvoj vodíkové infrastruktury v souladu s Vodíkovou strategií ČR, větší důraz na rozvoj FVE). Proto ani blíže nespecifikovaná náhrada spalovacích zdrojů není důvod, proč by měl zájem na vymezení AOV84 převážit nad jinými zájmy v území. **5. Výška VTE a rozloha AO** Ve Změně č. 2 ani v územním opatření pro AOV84 není vysvětleno, proč byla zvolena právě tato rozloha AO a proč má AOV právě tyto konkrétní hranice a proč právě toto vymezení AOV povede ke splnění cílů Změny č. 2. Jinými slovy není vysvětleno, proč nemůže být AO vymezena jiným způsobem tak, aby kupř. byly VTE umisťovány v dostatečné vzdálenosti od zastavěného území a zastavitelných ploch podle územních plánů (min 1,5 km) a není porovnáno, zda by toto jiné vymezení AOV třeba také nevedlo ke splnění cílů Změny č. 2. Podatel se domnívá, že to ale vzhledem k nespecifičnosti cílů Změny č. 2 není ani možné, proto by také vůbec neměla být AOV84 vymezena.	

Poř.č.	Připomínkové místo	Číslo jednací	Článek	AO	Připomínka	Vyhodnocení
					6. Hluková zátěž, vibrace a stroboskopický efekt Podatel zásadně nesouhlasí s tím, že Změna č. 2 ani příslušné územní opatření vůbec neřeší negativní dopady hluku. Hluk totiž Změna č. 2 chápe jako normální integrální součást VTE, bez které to prostě nejde a je třeba se s tím smířit. Tento přístup nejlépe demonstruje přirovnání hluku z VTE k v podstatě příjemnému „šumění lesa“, které mohou zaregistrovat jen neurotické osoby. Podatel se proto domnívá, že hlukové vlivy nebyly zhodnoceny a ve skutečnosti to ani není možné bez znalosti konkrétního projektu. Podatel zdůrazňuje, že nepovažuje za dostatečné, aby byla hluková zátěž řešena až v hlukové studii zpracované investorem. Takový přístup není schopný zajistit reálnou ochranu lidského zdraví. Podatel dále nesouhlasí s tím, že vůbec nedošlo k posouzení vlivů infrazvuku, nízkofrekvenčního hluku a vibrací, ačkoliv odborné studie upozorňují na rizika spojená s těmito doprovodnými jevy provozu VTE. Podatel se domnívá, že nebyl ani řádně zhodnocen vliv vibrací na nemovitosti. Stejně tak nebyl řádně posouzen z hlediska vlivů tzv. stroboskopický efekt, kdy se posouzení zejména nezaměřilo na obtěžující dopady stroboskopického efektu. **7. Vlivy na krajinný ráz** Větrné elektrárny mají zásadní vlivy na krajinný ráz. Ve Vyhodnocení vlivů územního opatření AOV84 se uvádí: „*Z analýzy viditelnosti vyplývá, že hodnocené území se vyznačuje mimořádně citlivým vztahem ke krajině CHKO Kokořínsko a k ikonické dominantě Bezdězu, přičemž současně obsahuje vysokou koncentraci kulturně-historických hodnot. V bezprostředním okolí se nachází hradiště Hradiště, kostel Narození Panny Marie, kostel sv. Václava s farou, kaple Nejsvětější Trojice a historická venkovská zástavba. Ve vzdálenosti do 2 km navazují kostel Povýšení sv. Kříže, pivovar a zámek. V širším území do 5 km se uplatňují další významné památky, včetně hradu Houska, hradiště Hrádek, kostelů, sochařských děl a zříceniny kostela Nejsvětější Trojice. Ve vzdálenosti do 15 km se pak koncentrují zásadní dominanty širšího regionu, zejména areál hradu Bezděz, hrad Kokořín, hrad Michalovice, hradiště a rozsáhlý soubor sakrálních i světských staveb. Území je přímým kontaktním prostorem okrajů CHKO Kokořínsko a současně prostorem, v němž je nutné zachovat nerušené výhledy na Bezděz i jeho pozadí při pohledech z Ještědského hřbetu v ose severovýchod–jihozápad. Zároveň je třeba respektovat obraz Mšena a scenérie Kokořínska jako celku. Jde tedy o území, kde se střetává vysoká koncentrace památek s mimořádně citlivým krajinným kontextem.*“ Jak je možné, že všechny tyto vlivy jsou hodnoceny jako zanedbatelné, když přitom VTE budou představovat novou dominantu, která jednoznačně výrazně ovlivní krajinu, to není ve Změně č. 2 ani v územním opatření vysvětleno. Vliv VTE na krajinný ráz bude mít ještě další dopady – již napořád bude hodnota krajinného rázu snížena, takže bude možné do území umisťovat i další záměry, které by jinak kvůli ochraně krajinného rázu nebyly přípustné. **8. Vlivy na zvířata** VTE velmi silně ovlivňují jak ptáky a letouny, tak savce a hmyz, dokonce i obojživelníky aj. Vyhodnocení územního opatření AOV84 však všechny tyto vlivy zlehčuje. Vyhodnocení proto nelze považovat za dostatečné. V území, kde má být AOV vymezena se nachází řada ptáků i letounů. Jejich úmrtí ale Změna č. 2 chápe jako integrální a v podstatě běžnou součást provozu VTE, se kterou je třeba se smířit a příliš ji neřešit.	

Poř.č.	Připomínkové místo	Číslo jednací	Článek	AO	Připomínka	Vyhodnocení
					Ve vztahu k ptákům územní opatření neobsahuje žádná reálná a funkční kompenzační opatření. V podstatě jen počítá s tím, že pro ochranu ptáků bude použito „vhodné technické řešení“. Tím se zřejmě myslí odpuzovače, ale není vůbec vysvětleno, v jaké míře tyto odpuzovače zamezí střetům ptáků s lopatkami VTE. Jiným opatřením má být zařízení, které zastaví roztočený rotor, ale ani zde není blíže popsáno, jak přesně bude zajištěno, aby tento mechanismus byl skutečně funkční. Jde-li o letouny, pak je opatřením k jejich ochraně monitoring provádění provozovatelem VTE. Takové opatření není vůbec schopno netopýry ochránit, ačkoliv právě netopýři jsou extrémně ohroženi VTE. Pro savce představují VTE především vizuální bariéru v území, čímž omezují jich migraci, a vedle toho je nepříznivě ovlivňují hlukové dopady provozu VTE a vibrace. Kromě toho VTE mohou poškodit i jejich biotopy, neboť ovlivňují lokální klima a tím i ekosystémy. Odůvodnění Změny č. 2 ani územního opatření nevysvětluje, proč dostala AOV84 přednost před ochranou zvířat. **9. Vlivy na vodní poměry a lokální klima** Ve vyhodnocení vlivů Změny č. 2 ani územního opatření AOV84 není popsáno, jak byly hodnoceny vlivy VTE na spodní vody a celkově na vodní poměry a na jejich možné změny v důsledku výstavby a provozu VTE. V době, kdy se celá ČR potýká s extrémními suchy a vody je stále méně, je třeba tuto otázku brát velmi vážně a rozhodně nelze pouze stroze konstatovat, že VTE mají přednost, „protože mají prostě přednost“. Je totiž faktem, že VTE, zejména ty extrémně vysoké, mají železobetonové základy, které jsou schopny vodní poměry v krajině narušit. Pro VTE se také buduje infrastruktura, která také může narušit tok podzemní vody anebo snížit množství vody proudící do blízkých vodních toků nebo vodních zdrojů. Výstavba VTE také odstraňuje ochranné vrstvy půdy a podloží, čímž činí podzemní vodu pod nimi zranitelnější vůči znečištění z úniků nebo rozlitých látek z vozidel nebo zařízení použitých k jejich výstavbě a vůči únikům a látkám z turbín a související infrastruktury během provozu. Je také známo, že VTE velmi výrazně ovlivňují klima ve svém okolí (negativně). Jedná se především o dopady na teplotu zemského povrchu, fyzikálně-chemické vlastnosti půdy, rychlost větru, vlhkost a srážky. Větrné elektrárny na pevnině mají významný oteplovací vliv na teplotu zemského povrchu v noci. V důsledku zhoršování fyzikálně-chemických vlastností půdy dochází k vysušování lokalit nacházejících se u VTE. Půdní vlhkost navíc ovlivňuje rovnováhu ekosystému, což ohrožuje ekologickou stabilitu krajiny a některé druhy zvířat. Z vyhodnocení územního opatření AOV84 ani Změny č. 2 jako celku ani z jejich odůvodnění není vůbec zřejmé, jak bylo s těmito fakty naloženo. **10. Vlivy na zemědělský půdní fond** Ve vyhodnocení územního opatření se uvádí: *„Přítomnost ZPF ve všech třídách ochrany, převažuje zábor ve II. třídě ochrany. S ohledem na velmi nízký rozsah záborů ve vyšší třídě ochrany dále neřešeno. V případě VTE a doprovodných staveb (rozvoden, úložišť el. energie, komunikací apod.) v AO je zábor pro zajištění bezpečnosti hodnocení považován za trvalý. Uplatnění AO nebude mít vliv na ekologické funkce půdy.“* Rozsah záborů je přitom následující:	

<table>
<tr><th>Poř.č.</th><th>Připomínkové místo</th><th>Číslo jednací</th><th>Článek</th><th>AO</th><th>Připomínka</th><th>Vyhodnocení</th></tr>
<tr><td></td><td></td><td></td><td></td><td></td><td>
<table>
<tr><th rowspan="2">Označení plochy / koridoru</th><th rowspan="2">Rozloha plochy / koridoru (ha)</th><th rowspan="2">Navržené využití</th><th rowspan="2">Odhad záboru (ha)</th><th colspan="5">Odhad záboru podle tříd ochrany (ha)</th><th rowspan="2">Odhad výměry záboru, na které bude provedena rekultivace na zemědělskou půdu (ha)</th></tr>
<tr><th>I.</th><th>II.</th><th>III.</th><th>IV.</th><th>V.</th></tr>
<tr><td>% zastoupení</td><td>100</td><td></td><td>81,19</td><td>14,98</td><td>49,07</td><td>13,65</td><td>1,84</td><td>1,65</td><td>0%</td></tr>
<tr><td>AOV84</td><td>803,4</td><td>VTE</td><td>4,57</td><td>0,84</td><td>2,76</td><td>0,77</td><td>0,10</td><td>0,09</td><td>0,00</td></tr>
</table>
Podle názoru podatele nelze považovat trvalé zničeni více než 3,5 hektarů cenné půdy (tento odhad může být navíc podhodnocen) za něco, co není třeba řešit. Takové zdůvodněni záborů je bizarní a nedostačuje požadavkům v § 4 odst. 3 zákona č. 334/1992 Sb., o ochraně ZPF, kde se mj. uvádí, že zemědělskou půdu I. a II. třídy ochrany lze v územně plánovací dokumentaci určit k jinému něž zemědělskému účelu nebo odejmout pouze v případech, kdy jiný veřejný zájem výrazně převažuje nad veřejným zájmem ochrany zemědělského půdního fondu.

Podatel se ze Změny C. 2 ani územního opatřeni AOV84 a jejich odůvodněni nedozvěděl, jak bylo doloženo, že výrazně převažuje v2řejný zájem na realizaci VTE nad zájmem na ochraně cenných části ZPF. Nezjistil ani to, jak zábor ZPF přispěje k tomu, aby byly zmírněny dopady změny klimatu nebo aby byla zvýšena energetická soběstačnosti ČR (a v jakém rozsahu se tak stane). Podatel také neví, proč není možné VTE realizovat jinde, kde by k záborům cenných půd nedošlo. Na uvedené otázky by měla Změna č. 2 odpovědět velmi přesně nebo akcelerační oblast nevymezovat a ponechat vše na územní plány a povolovací řízeni, kde budou moct být zábory skutečně podrobně posouzeny a vyhodnoceny.

11. Další připomínky podatele:

Dlouho tam jezdíme k rodičům a nedovedeme si představit, že by se změnil ráz krajiny, nebo že by se to stavělo na zemědělské půdě vysoké bonity</td><td></td></tr>
<tr><td>5287.</td><td>Kroupová Petra</td><td>MMR-41378-2026-81</td><td>99czzh</td><td>AOV84</td><td>
<table>
<tr><td colspan="3">Věc: Připomínka k návrhu Změny č. 2 ÚRP</td></tr>
<tr><td>Jméno a příjmení:</td><td></td><td>Petra Kroupová</td></tr>
</table>
</td><td>Akceptováno.

Akcelerační oblast AOV84 – Doubravice byla vypuštěna.</td></tr>
</table>

Poř.č.	Připomínkové místo	Číslo jednací	Článek	AO	Připomínka	Vyhodnocení
					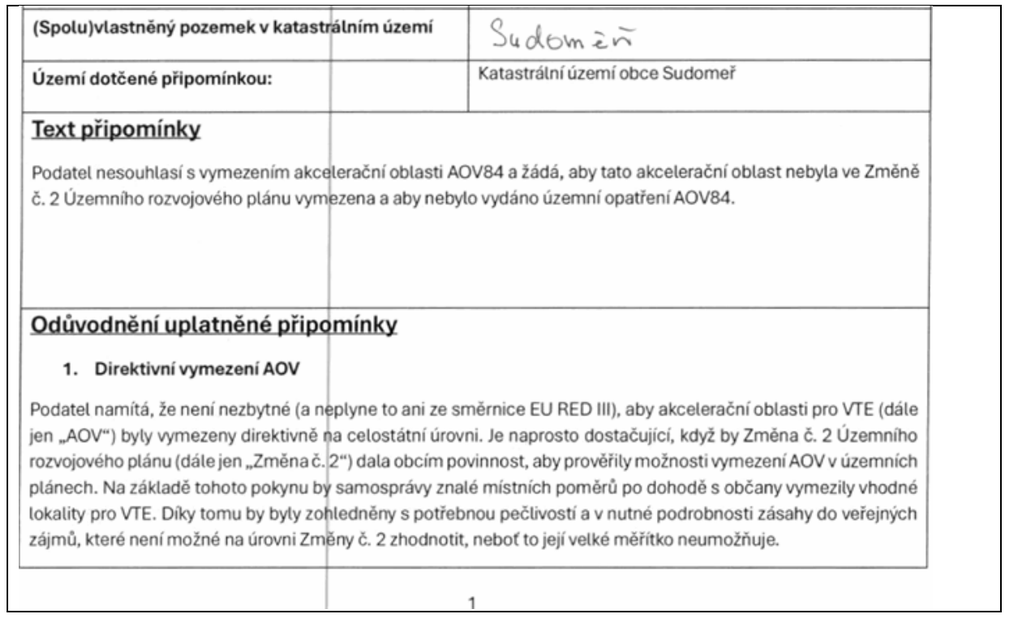 **2. Diskriminační vymezení AOV** Ve Změně č. 2 ÚRP není dostatečně vysvětleno, proč je třeba vymezit akcelerační oblasti právě tak, jak to činí Změna č. 2, jinými slovy není pochopitelné, proč právě počet AOV, se kterým Změna č. 2 počítá, povede ke splnění klimatických a energetických cílů a proč vymezení jiné oblasti již není zapotřebí nebo proč by klimatické a energetické cíle nemohly být plněny i bez AOV84, když není ke splnění těchto cílů (které ani nejsou ve Změně č. 2 specifikovány) zapotřebí ani o jednu AOV více. Lokalita, kde je AOV84 přitom není nijak výjimečná z hlediska potenciálu pro VTE (nebo alespoň není ve Změně č. 2 přesvědčivě popsáno, proč se AOV84 svým větrným potenciálem tak výrazně odlišuje od dalších oblastí, kde AOV vymezeny nebyly). Lze tedy předpokládat, že existují i jiné shodné oblasti, kde však z nejasných důvodů AOV nebyly vymezeny. To považuje podatel za diskriminační. Diskriminovány jsou i samosprávy, na jejichž území jsou AOV vymezeny. Vymezení AOV totiž představuje jakousi stavební uzávěru, kdy obec nemůže v dotčeném území měnit územní plán podle svých potřeb, ale musí respektovat vymezenou AOV. Vedle toho pak nebudou investoři VTE motivováni, aby s obcí uzavřeli férovou plánovací smlouvu a poskytli obci a jejím občanům dostatečné kompenzace za negativní dopady provozu VTE. Záměry VTE povolované v AOV totiž budou protežovány a jejich výstavba výrazně usnadněna. Tato diskriminace přímo ovlivňuje i občany samospráv. **3. Nedostatečné posouzení vlivů** Vymezení AOV s největší pravděpodobností povede k tomu, že záměry VTE v nich umisťované budou upřednostňovány a nedojde už nikdy k řádnému posouzení jejich negativních dopadů na životní prostředí, na zdraví a životy lidí. Proto by mělo být vyhodnocení vlivů Změny č. 2 a územního opatření pro AOV84 extrémně podrobné a kvalitní, prakticky na úrovni EIA.	

Poř.č.	Připomínkové místo	Číslo jednací	Článek	AO	Připomínka	Vyhodnocení
					Překážkou pro takové podrobné posouzení je ale fakt, že je měřítko Územního rozvojového plánu příliš velké a neumožňuje skutečně posoudit dopady vymezení AOV (jiné by to bylo na úrovni územního plánu, resp. v procesu EIA se znalostí konkrétního záměru). Vzhledem k tomu, že na vymezení akceleračních oblastí naváže zrychlené a zjednodušené povolovací řízení před Dopravním a energetickým stavebním úřadem (DESÚ), v rámci kterého bude úřad prakticky pouze ověřovat, zda jsou záměry v souladu s vágními a nicneříkajícími podmínkami územního opatření AOV84. V souladu s těmito obecnými podmínkami ale budou téměř jakékoliv záměry, což znamená, že vlivy VTE realizovaných v AOV84 nebudou nikdy reálně posouzeny. Podatel se domnívá, že je nezbytné, aby všechny vlivy VTE byly skutečně a podrobně posouzeny. Vágní posouzení Změny č. 2 nebo územního opatření AOV84 je naprosto nedostatečné. Podatel se domnívá, že vadné posouzení dopadů VTE může mít nejen přímý vliv na jeho zdraví včetně psychické pohody, ale také to může ovlivnit socioekonomický rozvoj obce, ve které žije. Podatel ještě připomíná, že nedošlo ke kumulativnímu zhodnocení vlivů v důsledku vymezení tří AOV v těsné blízkosti (AOV82, AOV83 a AOV84). **4. Zanedbatelné pozitivní vlivy vymezení AO** V odůvodnění Změny č. 2 ani územního opatření není možné dohledat vyčíslení přínosu AOV84 pro snížení energetické závislosti anebo snížení produkce CO_2. Ve vyhodnocení vlivů územního opatření AOV84 se ale uvádí k pozitivním vlivům (přínosům) vymezení AOV a realizace VTE: „*Zanedbatelný až mírně pozitivní vliv k ochraně klimatu uplatnění AO se uplatní v globálním měřítku, tedy i z hlediska přeshraničního působení.“* V dokumentaci Změny č. 2 a územního opatření je tedy přiznáno, že přínosy VTE realizovaných v AOV84 budou zanedbatelné, byť chybí konkrétní čísla. V takové situaci není pochopitelné, jak mohl zájem na vymezení AOV84 převážit nad ostatními konkrétně specifikovanými veřejnými zájmy, které naopak výstavba VTE ovlivní výrazně (byť to nekvalitně zpracované vyhodnocení Změny č. 2 a územního opatření nepřiznává). Dále se ve vyhodnocení územního opatření AOV84 uvádí: *„Vlivy na ovzduší v době výstavby zanedbatelné (prašnost při přesunu zemin, emise ze spalování PHM, sekundární prašnost), v době provozu mírně pozitivní z důvodu náhrady spalovacích zdrojů při výrobě el. energie.“* Vzhledem k tomu, že se ve vyhodnocení uvádí, že vliv AOV84 na ochranu klimatu bude zanedbatelný, bude logicky zanedbatelný rozsah, ve kterém VTE realizované v AOV84 nahradí spalovací zdroje. Změna č. 2 ani územní opatření tento závěr nevyvrací, neobsahují totiž vyčíslení toho, v jak velkém rozsahu VTE realizované v AOV84 nahradí spalovací zdroje a jaký přesně vliv bude mít tato náhrada na cíle sledované Změnou č. 2, tedy snížení energetické závislosti ČR a snížení produkce CO_2. Je také třeba řádně vyhodnotit, proč těchto cílů nelze dosáhnout jinými způsoby (zvýšení počtu bloků JEDU, popř. JETE, rozvoj vodíkové infrastruktury v souladu s Vodíkovou strategií ČR, větší důraz na rozvoj FVE). Proto ani blíže nespecifikovaná náhrada spalovacích zdrojů není důvod, proč by měl zájem na vymezení AOV84 převážit nad jinými zájmy v území. **5. Výška VTE a rozloha AO** Ve Změně č. 2 ani v územním opatření pro AOV84 není vysvětleno, proč byla zvolena právě tato rozloha AO a proč má AOV právě tyto konkrétní hranice a proč právě toto vymezení AOV povede ke splnění cílů Změny č. 2. Jinými slovy není vysvětleno, proč nemůže být AO vymezena jiným způsobem tak, aby kupř. byly VTE umisťovány v dostatečné vzdálenosti od zastavěného území a zastavitelných ploch podle územních plánů (min 1,5 km) a není porovnáno, zda by toto jiné vymezení AOV třeba také nevedlo ke splnění cílů Změny č. 2. Podatel se domnívá, že to ale vzhledem k nespecifičnosti cílů Změny č. 2 není ani možné, proto by také vůbec neměla být AOV84 vymezena.	

Poř.č.	Připomínkové místo	Číslo jednací	Článek	AO	Připomínka	Vyhodnocení
					6. Hluková zátěž, vibrace a stroboskopický efekt Podatel zásadně nesouhlasí s tím, že Změna č. 2 ani příslušné územní opatření vůbec neřeší negativní dopady hluku. Hluk totiž Změna č. 2 chápe jako normální integrální součást VTE, bez které to prostě nejde a je třeba se s tím smířit. Tento přístup nejlépe demonstruje přirovnání hluku z VTE k v podstatě příjemnému „šumění lesa“, které mohou zaregistrovat jen neurotické osoby. Podatel se proto domnívá, že hlukové vlivy nebyly zhodnoceny a ve skutečnosti to ani není možné bez znalosti konkrétního projektu. Podatel zdůrazňuje, že nepovažuje za dostatečné, aby byla hluková zátěž řešena až v hlukové studii zpracované investorem. Takový přístup není schopný zajistit reálnou ochranu lidského zdraví. Podatel dále nesouhlasí s tím, že vůbec nedošlo k posouzení vlivů infrazvuku, nízkofrekvenčního hluku a vibrací, ačkoliv odborné studie upozorňují na rizika spojená s těmito doprovodnými jevy provozu VTE. Podatel se domnívá, že nebyl ani řádně zhodnocen vliv vibrací na nemovitosti. Stejně tak nebyl řádně posouzen z hlediska vlivů tzv. stroboskopický efekt, kdy se posouzení zejména nezaměřilo na obtěžující dopady stroboskopického efektu. **7. Vlivy na krajinný ráz** Větrné elektrárny mají zásadní vlivy na krajinný ráz. Ve Vyhodnocení vlivů územního opatření AOV84 se uvádí: „*Z analýzy viditelnosti vyplývá, že hodnocené území se vyznačuje mimořádně citlivým vztahem ke krajině CHKO Kokořínsko a k ikonické dominantě Bezdězu, přičemž současně obsahuje vysokou koncentraci kulturně-historických hodnot. V bezprostředním okolí se nachází hradiště Hradiště, kostel Narození Panny Marie, kostel sv. Václava s farou, kaple Nejsvětější Trojice a historická venkovská zástavba. Ve vzdálenosti do 2 km navazují kostel Povýšení sv. Kříže, pivovar a zámek. V širším území do 5 km se uplatňují další významné památky, včetně hradu Houska, hradiště Hrádek, kostelů, sochařských děl a zříceniny kostela Nejsvětější Trojice. Ve vzdálenosti do 15 km se pak koncentrují zásadní dominanty širšího regionu, zejména areál hradu Bezděz, hrad Kokořín, hrad Michalovice, hradiště a rozsáhlý soubor sakrálních i světských staveb. Území je přímým kontaktním prostorem okrajů CHKO Kokořínsko a současně prostorem, v němž je nutné zachovat nerušené výhledy na Bezděz i jeho pozadí při pohledech z Ještědského hřbetu v ose severovýchod–jihozápad. Zároveň je třeba respektovat obraz Mšena a scenérie Kokořínska jako celku. Jde tedy o území, kde se střetává vysoká koncentrace památek s mimořádně citlivým krajinným kontextem.*“ Jak je možné, že všechny tyto vlivy jsou hodnoceny jako zanedbatelné, když přitom VTE budou představovat novou dominantu, která jednoznačně výrazně ovlivní krajinu, to není ve Změně č. 2 ani v územním opatření vysvětleno. Vliv VTE na krajinný ráz bude mít ještě další dopady – již napořád bude hodnota krajinného rázu snížena, takže bude možné do území umisťovat i další záměry, které by jinak kvůli ochraně krajinného rázu nebyly přípustné. **8. Vlivy na zvířata** VTE velmi silně ovlivňují jak ptáky a letouny, tak savce a hmyz, dokonce i obojživelníky aj. Vyhodnocení územního opatření AOV84 však všechny tyto vlivy zlehčuje. Vyhodnocení proto nelze považovat za dostatečné. V území, kde má být AOV vymezena se nachází řada ptáků i letounů. Jejich úmrtí ale Změna č. 2 chápe jako integrální a v podstatě běžnou součást provozu VTE, se kterou je třeba se smířit a příliš ji neřešit.	

Poř.č.	Připomínkové místo	Číslo jednací	Článek	AO	Připomínka	Vyhodnocení
					Ve vztahu k ptákům územní opatření neobsahuje žádná reálná a funkční kompenzační opatření. V podstatě jen počítá s tím, že pro ochranu ptáků bude použito „vhodné technické řešení“. Tím se zřejmě myslí odpuzovače, ale není vůbec vysvětleno, v jaké míře tyto odpuzovače zamezí střetům ptáků s lopatkami VTE. Jiným opatřením má být zařízení, které zastaví roztočený rotor, ale ani zde není blíže popsáno, jak přesně bude zajištěno, aby tento mechanismus byl skutečně funkční. Jde-li o letouny, pak je opatřením k jejich ochraně monitoring provádění provozovatelem VTE. Takové opatření není vůbec schopno netopýry ochránit, ačkoliv právě netopýři jsou extrémně ohroženi VTE. Pro savce představují VTE především vizuální bariéru v území, čímž omezují jich migraci, a vedle toho je nepříznivě ovlivňují hlukové dopady provozu VTE a vibrace. Kromě toho VTE mohou poškodit i jejich biotopy, neboť ovlivňují lokální klima a tím i ekosystémy. Odůvodnění Změny č. 2 ani územního opatření nevysvětluje, proč dostala AOV84 přednost před ochranou zvířat. **9. Vlivy na vodní poměry a lokální klima** Ve vyhodnocení vlivů Změny č. 2 ani územního opatření AOV84 není popsáno, jak byly hodnoceny vlivy VTE na spodní vody a celkově na vodní poměry a na jejich možné změny v důsledku výstavby a provozu VTE. V době, kdy se celá ČR potýká s extrémními suchy a vody je stále méně, je třeba tuto otázku brát velmi vážně a rozhodně nelze pouze stroze konstatovat, že VTE mají přednost, „protože mají prostě přednost“. Je totiž faktem, že VTE, zejména ty extrémně vysoké, mají železobetonové základy, které jsou schopny vodní poměry v krajině narušit. Pro VTE se také buduje infrastruktura, která také může narušit tok podzemní vody anebo snížit množství vody proudící do blízkých vodních toků nebo vodních zdrojů. Výstavba VTE také odstraňuje ochranné vrstvy půdy a podloží, čímž činí podzemní vodu pod nimi zranitelnější vůči znečištění z úniků nebo rozlitých látek z vozidel nebo zařízení použitých k jejich výstavbě a vůči únikům a látkám z turbín a související infrastruktury během provozu. Je také známo, že VTE velmi výrazně ovlivňují klima ve svém okolí (negativně). Jedná se především o dopady na teplotu zemského povrchu, fyzikálně-chemické vlastnosti půdy, rychlost větru, vlhkost a srážky. Větrné elektrárny na pevnině mají významný oteplovací vliv na teplotu zemského povrchu v noci. V důsledku zhoršování fyzikálně-chemických vlastností půdy dochází k vysušování lokalit nacházejících se u VTE. Půdní vlhkost navíc ovlivňuje rovnováhu ekosystému, což ohrožuje ekologickou stabilitu krajiny a některé druhy zvířat. Z vyhodnocení územního opatření AOV84 ani Změny č. 2 jako celku ani z jejich odůvodnění není vůbec zřejmé, jak bylo s těmito fakty naloženo. **10. Vlivy na zemědělský půdní fond** Ve vyhodnocení územního opatření se uvádí: *„Přítomnost ZPF ve všech třídách ochrany, převažuje zábor ve II. třídě ochrany. S ohledem na velmi nízký rozsah záborů ve vyšší třídě ochrany dále neřešeno. V případě VTE a doprovodných staveb (rozvoden, úložišť el. energie, komunikací apod.) v AO je zábor pro zajištění bezpečnosti hodnocení považován za trvalý. Uplatnění AO nebude mít vliv na ekologické funkce půdy.“* Rozsah záborů je přitom následující:	

<table>
<tr><th>Poř.č.</th><th>Připomínkové místo</th><th>Číslo jednací</th><th>Článek</th><th>AO</th><th>Připomínka</th><th>Vyhodnocení</th></tr>
<tr><td></td><td></td><td></td><td></td><td></td><td>
<table>
<tr><th rowspan="2">Označení plochy / koridoru</th><th rowspan="2">Rozloha plochy / koridoru (ha)</th><th rowspan="2">Navržené využití</th><th rowspan="2">Odhad záboru (ha)</th><th colspan="5">Odhad záboru podle tříd ochrany (ha)</th><th rowspan="2">Odhad výměry záboru, na které bude provedena rekultivace na zemědělskou půdu (ha)</th></tr>
<tr><th>I.</th><th>II.</th><th>III.</th><th>IV.</th><th>V.</th></tr>
<tr><td>% zastoupení</td><td>100</td><td></td><td>81,19</td><td>14,98</td><td>49,07</td><td>13,65</td><td>1,84</td><td>1,65</td><td>0%</td></tr>
<tr><td>AOV84</td><td>803,4</td><td>VTE</td><td>4,57</td><td>0,84</td><td>2,76</td><td>0,77</td><td>0,10</td><td>0,09</td><td>0,00</td></tr>
</table>
Podle názoru podatele nelze považovat trvalé zničeni více než 3,5 hektarů cenné půdy (tento odhad může být navíc podhodnocen) za něco, co není třeba řešit. Takové zdůvodněni záborů je bizarní a nedostačuje požadavkům v § 4 odst. 3 zákona č. 334/1992 Sb., o ochraně ZPF, kde se mj. uvádí, že zemědělskou půdu I. a II. třídy ochrany lze v územně plánovací dokumentaci určit k jinému něž zemědělskému účelu nebo odejmout pouze v případech, kdy jiný veřejný zájem výrazně převažuje nad veřejným zájmem ochrany zemědělského půdního fondu.

Podatel se ze Změny C. 2 ani územního opatřeni AOV84 a jejich odůvodněni nedozvěděl, jak bylo doloženo, že výrazně převažuje v2řejný zájem na realizaci VTE nad zájmem na ochraně cenných části ZPF. Nezjistil ani to, jak zábor ZPF přispěje k tomu, aby byly zmírněny dopady změny klimatu nebo aby byla zvýšena energetická soběstačnosti ČR (a v jakém rozsahu se tak stane). Podatel také neví, proč není možné VTE realizovat jinde, kde by k záborům cenných půd nedošlo. Na uvedené otázky by měla Změna č. 2 odpovědět velmi přesně nebo akcelerační oblast nevymezovat a ponechat vše na územní plány a povolovací řízeni, kde budou moct být zábory skutečně podrobně posouzeny a vyhodnoceny.

11. Další připomínky podatele:
</td><td></td></tr>
<tr><td>5288.</td><td>Kaluža Jan</td><td>MMR-41379-2026-81</td><td>99czzg</td><td>AOV83</td><td>
<table>
<tr><td colspan="2">Věc: Připomínka k návrhu Změny č. 2 ÚRP</td></tr>
<tr><td>Jméno a příjmení:</td><td>JAN KALUŽA</td></tr>
</table>
</td><td>Akceptováno částečně.

Akcelerační oblast AOV83 Chorušice byla zmenšena.

Akcelerační oblasti byly vymezeny na celostátní úrovni v Z2 ÚRP na základě Zadání Z2 ÚRP schváleného Vládou ČR. Vymezení akceleračních oblastí proběhlo na základě biologického posouzení konkrétních území podle § 11 odst. 3 resp. 4 ZOZE, jehož výsledky spolu s výsledky vyhodnocení vlivů na životní prostředí (SEA, Příloha č. 5 k odůvodnění Z2 ÚRP) byly zapracovány do návrhu Změny č. 2 ÚRP. Oblasti, u nichž autorizované osoby identifikovaly významné negativní nebo kumulativní vlivy, byly ze Z2 ÚRP vyloučeny (odůvodnění Z2 ÚRP, odst. 32). Zpracování VVURÚ odpovídá obsahem i strukturou požadavkům obsaženým v příloze č. 4 stavebního zákona, včetně posouzení kumulativních a synergických vlivů. Ve VVURÚ (včetně SEA) byly posuzovány akcelerační oblastí, nikoliv konkrétní záměry, a podrobnost odpovídá měřítku ÚRP a územních opatření. Vymezení akcelerační oblasti v ÚRP nezakládá právo na výstavbu VTE ani nevylučuje jiné využití území.</td></tr>
</table>

Poř.č.	Připomínkové místo	Číslo jednací	Článek	AO	Připomínka	Vyhodnocení
					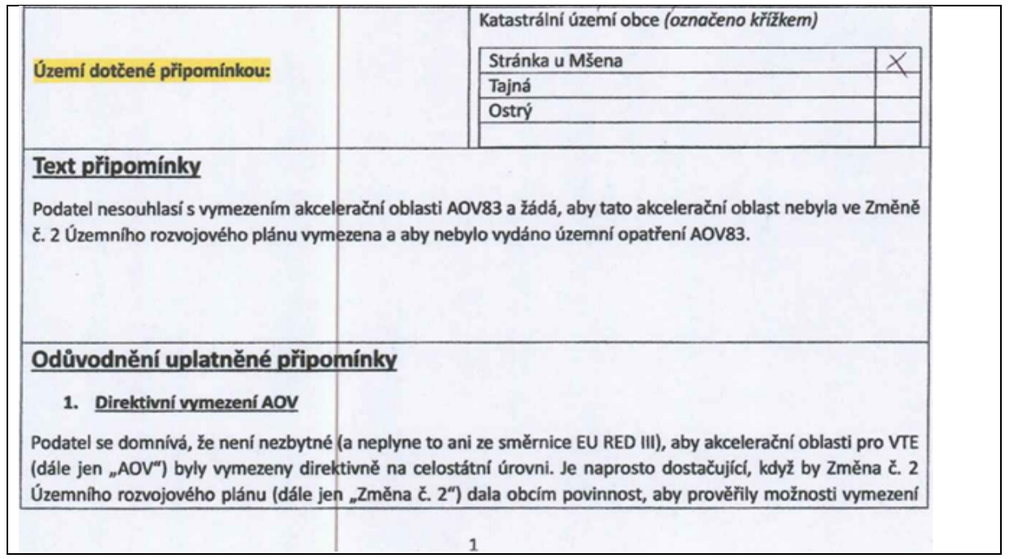 AOV v územních plánech. Na základě tohoto pokynu by samosprávy znalé místních poměrů po dohodě s občany vymezily vhodné lokality pro VTE. Díky tomu by byly zohledněny s potřebnou pečlivostí a v nutné podrobnosti zásahy do veřejných zájmů, které není možné na úrovni Změny č. 2 zhodnotit, neboť to její velké měřítko neumožňuje. **2. <u>Diskriminační vymezení AOV</u>** Ve Změně č. 2 ÚRP není dostatečně vysvětleno, proč je třeba vymezit akcelerační oblasti právě tak, jak to činí Změna č. 2, jinými slovy není pochopitelné, proč právě počet AOV, se kterým Změna č. 2 počítá, povede ke splnění klimatických a energetických cílů a proč vymezení jiné oblasti již není zapotřebí nebo proč by klimatické a energetické cíle nemohly být plněny i bez AOV83, když není ke splnění těchto cílů (které ani nejsou ve Změně č. 2 specifikovány) zapotřebí ani o jednu AOV více. Lokalita, kde je AOV83 přitom není nijak výjimečná z hlediska potenciálu pro VTE (nebo alespoň není ve Změně č. 2 přesvědčivě popsáno, proč se AOV83 svým větrným potenciálem tak výrazně odlišuje od dalších oblastí, kde AOV vymezeny nebyly). Lze tedy předpokládat, že existují i jiné shodné oblasti, kde však z nejasných důvodů AOV nebyly vymezeny. To považuje podatel za diskriminační. Diskriminovány jsou i samosprávy, na jejichž území jsou AOV vymezeny. Vymezení AOV totiž představuje jakousi stavební uzávěru, kdy obec nemůže v dotčeném území měnit územní plán podle svých potřeb, ale musí respektovat vymezenou AOV. Vedle toho pak nebudou investoři VTE motivováni, aby s obci uzavřeli férovou plánovací smlouvu a poskytli obci a jejím občanům dostatečné kompenzace za negativní dopady provozu VTE. Záměry VTE povolované v AOV totiž budou protežovány a jejich výstavba výrazně usnadněna. Tato diskriminace , přímo ovlivňuje i občany samospráv. **3. <u>Nedostatečné posouzení vlivů</u>** Vymezení AOV s největší pravděpodobností povede k tomu, že záměry VTE v nich umisťované budou upřednostňovány a nedojde už nikdy k řádnému posouzení jejich negativních dopadů na životní prostředí, na zdraví a životy lidí. Proto by mělo být vyhodnocení vlivů Změny č. 2 a územního opatřeni pro AOV83 extrémně podrobné a kvalitní, prakticky na úrovni EIA.	Při vymezení akceleračních oblastí nelze předjímat konkrétní technické parametry či přesné umístění záměrů OZE. Obavy z negativních vlivů hluku a stroboskopického efektu řeší podmínky stanovené ve všech územních opatřeních pro akcelerační oblasti pro VTE, které ukládají zpracování hlukové studie, studie působení stroboskopického efektu, včetně minimalizace shadow flicker efektu. V případě, že by záměr nesplňoval zákonné hygienické limity (nařízení vlády č. 272/2011 Sb., o ochraně zdraví před nepříznivými účinky hluku a vibrací) a současně podmínky v územním opatření, nemůže být povolen. Jedním z podkladů pro zpracování Z2 ÚRP byl dokument *Akcelerační oblasti, předvýběr ploch k výstavbě VTE, Screening území ČR z hlediska ochrany krajinného rázu* (Roman Bukáček, Simona Vondráčková, 2025). Při vymezování akceleračních oblastí byl krajinný ráz dále prověřován, a to s ohledem na hodnoty území. Vlivy na krajinný ráz pak byly dále vyhodnoceny v rámci VVURÚ, a to jak z hlediska navrhovaného souboru akceleračních oblastí jako celku, tak pro jednotlivá území v kartách akceleračních oblastí, které obsahují i mapy viditelnosti (Příloha SEA). Podmínky v územních opatřeních pak dále omezují barevné řešení doprovodných staveb a rozsah trvalých terénních úprav. Samotný způsob vymezení akceleračních oblastí na základě podkladů (biologická posouzení, mapy citlivosti ptáků vůči výstavbě VTE zpracované ČSO, území významná pro netopýry dle podkladů ČESON, biotopy zvláště chráněných druhů velkých savců a další) a nařízení vlády č. 507/2025 Sb. minimalizuje vliv na složky životního prostředí. Pro všechny akcelerační oblasti jsou současně pořizována územní opatření, která obsahují opatření stanovená na základě biologických posouzení. Tato opatření dále zmírňují negativní vlivy, které nebylo možné vyloučit vymezením akcelerační oblasti. Podmínky v územních opatřeních zahrnují ochranu prvků lokálního ÚSES a všech biokoridorů, ochranu biotopů, ZPF a PUPFL, dále povinnost biologického dozoru, monitoring mortality ptáků a netopýrů, detekční systémy a další podmínky specifické vzhledem ke konkrétní akcelerační oblasti. Vibrace z provozu větrné elektrárny se přes železobetonový základ přenáší do okolní půdy či horniny. Jde o nízkofrekvenční kmity, které se šíří jen na omezené vzdálenosti a s rychlým poklesem intenzity. Typické naměřené hodnoty přímo u základu větrné elektrárny jsou pod 1 μm/s – to je 200–300 krát méně, než člověk fyzicky pocítí. Poškození statiky domů a technické infrastruktury je fyzikálně vyloučené. Vymezení akcelerační oblasti v ÚRP nezakládá možnost vyvlastnění ani právo na výstavbu VTE a nevylučuje jiné využití území. Nebylo prokázáno, že by instalace VTE měla významný negativní vliv na cenu nemovitostí či provádění investic. Lokální

Poř.č.	Připomínkové místo	Číslo jednací	Článek	AO	Připomínka	Vyhodnocení
					Překážkou pro takové podrobné posouzení je ale fakt, že je měřítko Územního rozvojového plánu příliš velké a neumožňuje skutečně posoudit dopady vymezení AOV (jiné by to bylo na úrovni územního plánu, resp. v procesu EIA se znalostí konkrétního záměru). Vzhledem k tomu, že na vymezeni akceleračních oblasti naváže zrychlené a zjednodušené povolovací řízeni před Dopravním a energetickým stavebním úřadem (DESÚ), v rámci kterého bude úřad prakticky pouze ověřovat, zda jsou záměry v souladu s vágními a nicneříkajícími podmínkami územního opatřeni AOV83. V souladu s těmito obecnými podmínkami ale budou téměř jakékoliv záměry, což znamená, že vlivy VTE realizovaných v AOV83 nebudou nikdy reálně posouzeny. Podatel se domnívá, že je nezbytné, aby všechny vlivy VTE byly skutečně a podrobně posouzeny. Vágní posouzení Změny č. 2 nebo územního opatřeni AOV83je naprosto nedostatečné. Podatel se domnívá, že vadné posouzení dopadů VTE může mít nejen přímý vliv na jeho zdraví včetně psychické pohody, ale také to může ovlivnit socioekonomický rozvoj obce, ve které žije. Podatel ještě připomíná, že nedošlo ke kumulativnímu zhodnocení vlivů v důsledku vymezení tři AOV v těsné blízkosti (AOV82, AOV83 a AOV84). **4. <u>Zanedbatelné pozitivní vlivy vymezení AO</u>** V odůvodněni Změny č. 2 ani územního opatřeni není možné dohledat vyčíslení přínosu AOV83 pro snížení energetické závislosti anebo sníženi produkce CO_2. Ve vyhodnocení vlivů územního opatřeni AOV83 se ale uvádí k pozitivním vlivům (přínosům) vymezeni AOV a realizace VTE: *„Zanedbatelný až mírně pozitivní vliv k ochraně klimatu uplatnění AO se uplatní v globálním měřítku, tedy i z hlediska přeshraničního působení"* V dokumentaci Změny č. 2 a územního opatření je tedy přiznáno, že přínosy VTE realizovaných v AOV83 budou zanedbatelné, byt' chybí konkrétní čísla. V takové situaci není pochopitelné, jak mohl zájem na vymezeni AOV83 převážit nad ostatními konkrétně specifikovanými veřejnými zájmy, které naopak výstavba VTE ovlivni výrazně (byť to nekvalitně zpracované vyhodnocení Změny č. 2 a územního opatření nepřiznává). Dále se ve vyhodnoceni územního opatřeni AOV83 uvádí: „Vlivy na ovzduší v době výstavby zanedbatelné (prašnost při přesunu zemin, emise ze spalování PHM, sekundární prašnost), v době provozu mírně pozitivní z důvodu náhrady spalovacích zdrojů při výrobě el. energie." Vzhledem k tomu, že se ve vyhodnoceni uvádí, že vliv AOV83 na ochranu klimatu bude zanedbatelný, bude logicky zanedbatelný rozsah, ve kterém VTE realizované v AOV83 nahradí spalovací zdroje. Změna č. 2 ani územní opatření tento závěr nevyvrací, neobsahuji totiž vyčíslení toho, v jak velkém rozsahu VTE realizované v AOV83 nahradí spalovací zdroje a jaký přesně vliv bude mít tato náhrada na cíle sledované Změnou č. 2, tedy sníženi energetické závislosti ČR a snížení produkce CO_2. Je také třeba řádně vyhodnotit, proč těchto cílů nelze dosáhnout jinými způsoby ('výšeni počtu bloků JEDU, popř. JETE, rozvoj vodíkové infrastruktury v souladu s Vodíkovou strategii ČR, větší důraz na rozvoj FVE). Proto ani blíže nespecifikovaná náhrada spalovacích zdrojů není důvod, proč by měl zájem na vymezení AOV83 převážit nad jinými zájmy v území. **5. <u>Výška VTE a rozloha AO</u>** Ve Změně č. 2 ani v územním opatření pro AOV83 není vysvětleno, proč byla zvolena právě tato rozloha AO a proč má AOV právě tyto konkrétní hranice a proč právě toto vymezení AOV povede ke splnění cílů Změny č. 2. jinými slovy není vysvětleno, proč nemůže být AO vymezena jiným způsobem tak, aby kupí byly VTE umisťovány v dostatečné vzdálenosti od zastavěného území a zastavitelných ploch podle územních plánů (min 1,5 km) a není porovnáno, zda by toto jiné vymezení AOV třeba také nevedlo ke splnění cílů Změny č. 2. Podatel se domnívá, že to ale vzhledem k nespecifičnosti cílů Změny č. 2 není ani možné, proto by také vůbec neměla být AOV83 vymezena.	dopady na cenu nemovitostí konkrétních záměrů nelze posuzovat na koncepční úrovni při vymezování akceleračních oblastí v ÚRP. Použití certifikovaných technologií větrných elektráren, vybavení prvky, které snižují riziko požáru apod., postupů výstavby, bude záležitostí povolování konkrétních záměrů stavebním úřadem. Požadavek, aby energetické zařízení mělo technickou úroveň odpovídající právním předpisům a technickým normám, je též podmínkou pro udělení licence na výrobu elektřiny od Energetického regulačního úřadu.

Poř.č.	Připomínkové místo	Číslo jednací	Článek	AO	Připomínka	Vyhodnocení
					6. <u>Hluková zátěž, vibrace a stroboskopický efekt</u> Podatel zásadně nesouhlasí s tím, že Změna č. 2 ani příslušné územní opatření vůbec neřeší negativní dopady hluku. Hluk totiž Změna č. 2 chápe jako normální integrální součást VTE, bez které to prostě nejde a je třeba se s tím smířit. Tento přistup nejlépe demonstruje přirovnání hluku z VTE k v podstatě příjemnému „šumění lesa" které mohou zaregistrovat jen neurotické osoby. Podatel se proto domnívá, že hlukové vlivy nebyly zhodnoceny a ve skutečnosti to ani není možné bez znalosti konkrétního projektu. Podatel zdůrazňuje, že nepovažuje za dostatečné, aby byla hluková zátěž řešena až v hlukové studii zpracované investorem. Takový přístup není schopný zajistit reálnou ochranu lidského zdraví. Podatel dále nesouhlasí s tím, že vůbec nedošlo k posouzení vlivů infrazvuku, nízkofrekvenčního hluku a vibrací, ačkoliv odborné studie upozorňují na rizika spojená s těmito doprovodnými jevy provozu VTE. Podatel se domnívá, že nebyl ani řádně zhodnocen vliv vibrací na nemovitosti. Stejně tak nebyl řádně posouzen z hlediska vlivů tzv. stroboskopický efekt, kdy se posouzení zejména nezaměřilo na obtěžující dopady stroboskopického efektu. **7. <u>Vlivy na krajinný ráz</u>** Větrné elektrárny mají zásadní vlivy na krajinný ráz. Ve Vyhodnocení vlivů územního opatření AOV83 se uvádí: *„Z analýzy viditelnosti vyplývá, že hodnocené území se vyznačuje vysokou koncentrací kulturně-historických hodnot a zároveň velmi citlivým vztahem ke krajině Kokořínska a k ikonické dominantě Bezdězu. V bezprostředním okolí se uplatňuje kostel Nanebevzetí Panny Marie, kostel sv. Jakuba Většího, fara, kaple Nejsvětější Trojice, zámek a historická venkovská zástavba. Ve vzdálenosti do 2 km navazuji kostel sv. Martina, radnice, sokolovna a další objekty utvářej/c/ obraz sídla. V širším území do 5 km a 15 km se pak prosazuje mimořádně bohatý soubor památek, včetně hradu Kokořín, hradu Houska, hradišť, kostelů, tvrzi, zámků a historických areálů. Rozhodující hodnotou je zde ochrana vnitřní scenérie Kokořínska a nerušených výhledů na Bezděz. Současně je třeba zachovat obraz Mšena a jeho historického jádra v krajině, včetně vazeb na příjezdové komunikace, turistické trasy a další frekventovaná místa, odkud se uplatňují ikonické pohledy na město i na širší krajinný rámec. Bezděz zde nepůsobí jen jako vzdálená dominanta, ale jako jeden z hlavních určujících prvků krajinné identity celého prostoru."* Jak je možné, že všechny tyto vlivy jsou hodnoceny jako zanedbatelné, když přitom VTE budou představovat novou dominantu, která jednoznačně výrazně ovlivní krajinu, to není ve Změně Č. 2 ani v územním opatřeni vysvětleno. Vliv VTE na krajinný ráz bude mít ještě další dopady - již napořád bude hodnota krajinného rázu snížena, takže bude možné do území umisťovat i další záměry, které by jinak kvůli ochraně krajinného rázu nebyly přípustné. **8. <u>Další negativní vlivy AOV83</u>** ○ Prostor pro individuální připomínky: lze doplnit např. obavy z negativního vlivu vymezeni AOV na zvířata, na ekosystémy, na vodní poměry v území, na zemědělský půdní fond, na ekosystémy...	

Poř.č.	Připomínkové místo	Číslo jednací	Článek	AO	Připomínka	Vyhodnocení
					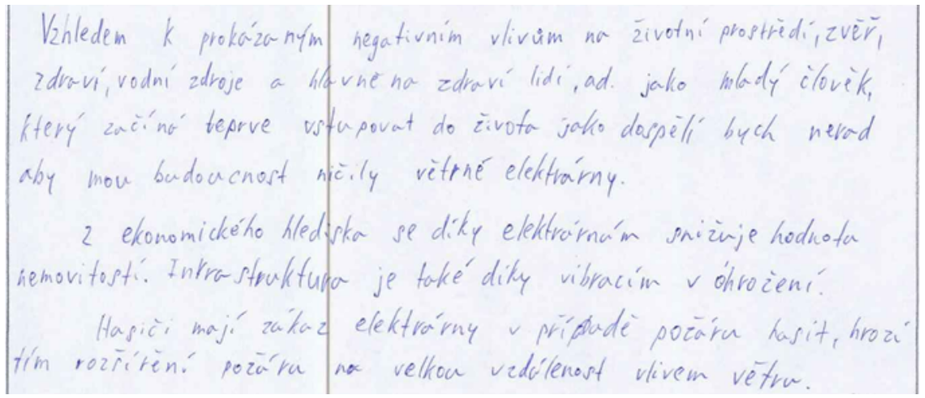 Vzhledem k prokázaným negativním vlivům na životní prostředí, zvěř, zdraví, vodní zdroje a hlavně na zdraví lidí, ad. jako mladý člověk, který začíná teprve vstupovat do života jako dospělí bych nerad aby mou budoucnost ničily větrné elektrárny. z ekonomického hlediska se díky elektrárnám snižuje hodnota nemovitostí. Infra-struktura je také díky vibracím v ohrožení. Hasiči mají zákaz elektrárny v případě požáru hasit, hrozí tím rozšíření požáru na velkou vzdálenost vlivem větru.	
5289.	Urbanová Veronika	MMR-41380-2026-81	I.1.b.2.	VTE	**<u>PŘIPOMÍNKY K:</u>** **I. návrhu Změny č. 2 Územního rozvojového plánu ČR (ÚRP ČR)** **II. Vyhodnocení vlivů návrhu Změny č. 2 ÚRP na udržitelný rozvoj území (SEA)** **III. návrhům jednotlivých územních opatřeni pro akcelerační oblasti (AO) vymezeným v návrhu Změny č. 2 ÚRP** Tímto podávám připomínku k návrhu vymezeni akceleračních oblasti pro větrné elektrárny (VTE). Na základě níže uvedených důvodů nesouhlasím s návrhem změny č. 2 ÚRP ČR, Vyhodnoceni vlivů návrhu Změny č. 2 ÚRP na udržitelný rozvoj území (SEA) a návrhům jednotlivých územních opatření pro akcelerační oblasti (AO) vymezeným v návrhu Změny č. 2 ÚRP, Veškeré níže uvedené připomínky se vztahuji současně ke všem výše uvedeným projednávaným částem veřejné vyhlášky. **<u>A. Nedostatky návrhu</u>** ○ návrh není dostatečně odůvodněn a **chybí konkrétní podklady** (zákon č. 500/2004 Sb.) ○ nebyly dostatečně posouzeny **dopady na životní prostředí** (zákon č. 100/2001 Sb.) ○ hrozí **narušeni krajiny a přírody** (zákon č. 114/1992 Sb.) ○ návrh **nerespektuje ochranu hodnot území a kvalitu bydlení** (zákon č. 283/2021 Sb.) ○ nebyly posouzeny jiné **varianty řešeni, zejména využiti brownfieldů** (opuštěných a již narušených ploch) a návrh tak neodůvodněně zasahuje do volné krajiny ○ vychází **pouze z expertních odhadů** (počet věži, výkon, rozmístěni) ○ návrh **řeší problémy až dodatečně**, místo aby jim předešel ○ nejsou dostatečně vyhodnoceny **kumulativní dopady vice záměrů v území** **<u>B. Příroda, krajina a životní prostředí</u>** **1. Nedostatečné posouzeni vlivů na životní prostředí** ○ výskyt chráněných druhů (ptáci, netopýři) a zásah do migračních tras (vlk, rys apod.) ○ narušeni prvků ÚSES (biokoridory) ○ zásadní změna krajiny a její industrializace ○ dominantní stavby (až cca 250 m vysoké) viditelné na velké vzdálenosti ○ chybí posouzeni nočního osvětleni ○ nedostatečně řešen kumulativní vliv vice větrných elektráren	**Akceptováno částečně.** Akcelerační oblast AOV22 Kryštofovy Hamry byla vypuštěna. Akcelerační oblast AOV26 Ralsko byla vypuštěna. Akcelerační oblast AOV27 Mikuleč byla vypuštěna. Akcelerační oblast AOV34 Jakartovice byla vypuštěna. Akcelerační oblast AOV36 Pomezí byla vypuštěna. Akcelerační oblast AOV38 Rohozec byla vypuštěna. Akcelerační oblast AOV45 Bušanovice byla vypuštěna. Akcelerační oblast AOV46 Hříšice byla vypuštěna. Akcelerační oblast AOV47 Bukovec byla vypuštěna. Akcelerační oblast AOV49 Křeč byla vypuštěna. Akcelerační oblast AOV63 Únětice byla vypuštěna. Akcelerační oblast AOV66 Radostín byla vypuštěna. Akcelerační oblast AOV67 Kamenička byla vypuštěna. Akcelerační oblast AOV69 Strážné byla vypuštěna. Akcelerační oblast AOV71 Hořice byla vypuštěna. Akcelerační oblast AOV72 Macků kopec byla vypuštěna. Akcelerační oblast AOV84 Doubravice byla vypuštěna. Akcelerační oblast AOV85 Nový Dvůr byla vypuštěna. Akcelerační oblast AOV87 Machnatec byla vypuštěna. Akcelerační oblast AOV88 Kundratice byla vypuštěna. Akcelerační oblast AOV89 Vlčí dola byla vypuštěna. Akcelerační oblast AOV90 Studenec byla vypuštěna. Akcelerační oblast AOV91 Staré Buky byla vypuštěna. Akcelerační oblast AOV94 Moštěnice byla vypuštěna. Akcelerační oblast AOV97 Oleška byla vypuštěna. Akcelerační oblast AOV98 Tetětice byla vypuštěna. Akcelerační oblast AOV99 Podkovné byla vypuštěna. Akcelerační oblast AOV103 Jestřebí byla vypuštěna. Akcelerační oblast AOV104 Černý háj byla vypuštěna. Akcelerační oblast AOV105 Borovnice byla vypuštěna. Akcelerační oblast AOV109 Lukoveček byla vypuštěna. Akcelerační oblast AOV21 Miroslav byla zmenšena. Akcelerační oblast AOV24 Lodhéřov byla zmenšena. Akcelerační oblast AOV31 Kelč byla zmenšena.

Poř.č.	Připomínkové místo	Číslo jednací	Článek	AO	Připomínka	Vyhodnocení
					2. Nedostatečné posouzeni vlivů na vodu a klima ○ hrozí narušení vsakování vody do půdy a změna odtokových poměrů, může dojit ke zhoršeni schopnosti krajiny zadržovat vodu a riziko vysychání krajiny ○ chybí posouzeni vlivu na mikroklima, ○ nejsou dostatečně řešeny dopady na vodní režim území. **3. Zemědělská půda** ○ zábor a znehodnoceni kvalitní pudy ○ možné zásahy do půd I. a II. třídy ochrany (nejcennější půdy) ○ zhutněni půdy a zvýšeni eroze a fragmentace pozemků ○ nejasný stav a poškozeni melioraci **4. Nedostatečné posouzeni vlivů na obyvatele** ○ hluk a jeho dlouhodobý vliv nejsou dostatečně vyhodnoceny, ○ není dostatečně řešen stroboskopický efekt, ○ změna charakteru bydlení, ○ není dostatečně vysvětlen způsob stanoveni vzdálenosti od obytné zástavby, ○ nebyly dostatečně posouzeny dopady na hodnotu nemovitosti a kvalitu bydlení. **<u>C. Technická a bezpečnostní rizika</u>** **1. Nedostatečnost navržených zmírňujících opatření** ○ navržená opatřeni pouze částečně zmirňuji dopady, ale neřeší samotný střet, ○ řada opatření je formulována neurčitě a bez jasné kontroly jejich plněni, ○ významné problémy jsou odkládány až do navazujících řízeni. **2. Technická a bezpečnostní rizika** ○ odlet ledu z rotorů v zimě, požáry zařízeni (obtížně zvládnutelné zásahy) a zásah bleskem, ○ pád části konstrukce, únik provozních kapalin, ○ kontaminace půdy a vody, ○ šířeni požáru do krajiny, ○ v ČR dosud neexistuje právní ani metodická úprava požární bezpečnosti VTE a nejsou stanoveny konkrétní odstupové vzdálenosti od lesů či obytné zástavby z hlediska požárního rizika, ○ Ministerstvo dopravy připustilo existenci bezpečnostních rizik spojených s VTE, zejména vizuální distrakce řidičů, stínových efektů, nočního překážkového osvětleni, odletu ledu či havárii a odletu části konstrukci. Není jasně stanoveno, kdo **ponese odpovědnost za případné škody na zdraví, majetku a životním prostředí**. **<u>D. Rozpor se zákony a právními předpisy ČR a EU</u>**	Akcelerační oblast AOV44 Litochovice byla zmenšena. Akcelerační oblast AOV53 Záborná byla zmenšena. Akcelerační oblast AOV56 Vrabčiny byla zmenšena. Akcelerační oblast AOV62 Střížovice byla zmenšena. Akcelerační oblast AOV73 Jemnice byla zmenšena. Akcelerační oblast AOV75 Jiratice byla zmenšena. Akcelerační oblast AOV80 Ležky byla zmenšena. Akcelerační oblast AOV82 Boreč byla zmenšena. Akcelerační oblast AOV83 Chorušice byla zmenšena. Akcelerační oblast AOV101 Hraničné Petrovice byla zmenšena. Akcelerační oblast AOV106 Dešov byla zmenšena. Akcelerační oblasti byly vymezeny na celostátní úrovni v Z2 ÚRP na základě Zadání Z2 ÚRP schváleného Vládou ČR. Vymezení akceleračních oblastí proběhlo na základě biologického posouzení konkrétních území podle § 11 odst. 3 resp. 4 ZOZE, jehož výsledky spolu s výsledky vyhodnocení vlivů na životní prostředí (SEA, Příloha č. 5 k odůvodnění Z2 ÚRP) byly zapracovány do návrhu Z2 ÚRP. Návrh Z2 ÚRP a jeho odůvodnění, návrh souvisejících územních opatření a jejich odůvodnění obsahují náležitosti v souladu s příslušnými právními předpisy, včetně správního řádu, stavebního zákona a dalších. Zpracování VVURÚ odpovídá obsahem i strukturou požadavkům obsaženým v příloze č. 4 stavebního zákona, včetně posouzení kumulativních a synergických vlivů, vlivů na zdraví a hodnocení nulové varianty (platné znění ÚRP) vůči variantě navrhované (Z2 ÚRP). Zadání Z2 ÚRP schválené Vládou ČR nepožadovalo jiná variantní řešení. Ustanovení § 4 odst. 3 ZOZE a čl. 15c směrnice RED III sice upřednostňují brownfieldy a degradované plochy, avšak nevylučují vymezení akcelerační oblasti na jiných pozemcích. Vymezení výhradně na degradovaných plochách nebylo s ohledem na prostorové nároky technologie větrných elektráren proveditelné. Samotný způsob vymezení akceleračních oblastí na základě podkladů (biologická posouzení, mapy citlivosti ptáků vůči výstavbě VTE zpracované ČSO, území významná pro netopýry dle podkladů ČESON, biotopy zvláště chráněných druhů velkých savců a další) a nařízení vlády č. 507/2025 Sb. minimalizuje vliv na složky životního prostředí. Pro všechny akcelerační oblasti jsou současně pořizována územní opatření, která obsahují opatření stanovená na základě biologických posouzení. Tato opatření dále zmírňují negativní vlivy, které nebylo možné vyloučit vymezením akcelerační oblasti. Podmínky v územních opatřeních zahrnují ochranu prvků lokálního ÚSES a všech biokoridorů, ochranu biotopů, ZPF a PUPFL, dále povinnost biologického dozoru, monitoring mortality ptáků a netopýrů, detekční systémy a další podmínky specifické vzhledem ke konkrétní akcelerační oblasti.

Poř.č.	Připomínkové místo	Číslo jednací	Článek	AO	Připomínka	Vyhodnocení
					Návrh může být v rozporu zejména s: ○ zákonem č. 500/2004 Sb., správní řád, ○ zákonem č. 100/2001 Sb., o posuzováni vlivů na životní prostředí (EIA), ○ zákonem č. 114/1992 Sb., o ochraně přírody a krajiny, ○ zákonem č. 334/1992 Sb., o ochraně zemědělského půdního fondu, ○ zákonem č. 283/2021 Sb., stavební zákon, ○ podmínkami směrnice EU RED III (nevhodně zvolená lokalita, nevyřešené dopady) ○ principem předběžné opatrnosti dle ČI. 191 SFEU, ○ právem na příznivé životní prostředí dle ČI. 35 Listiny základních práv a svobod, ○ právem na ochranu zdraví dle ČI. 31 Listiny základních práv a svobod, ○ právem na ochranu vlastnictví dle ČI. 11 Listiny základních práv a svobod. **Závěr** Navržená akcelerační oblast **má zásadní střety s přírodou, krajinou, vodou i kvalitou života obyvatel.** Tyto problémy nejsou řešeny, ale pouze částečně zmirňovány. Návrh nemá dostatečné podklady, neřeší varianty řešeni a nedostatečně hodnotí kumulativní dopady. Z uvedených důvodů požaduji **vyloučeni uvedené akcelerační oblasti z návrhu změny č. 2 ÚRP.**	Jedním z podkladů pro zpracování Z2 ÚRP byl dokument Akcelerační oblasti, předvýběr ploch k výstavbě VTE, Screening území ČR z hlediska ochrany krajinného rázu (Roman Bukáček, Simona Vondráčková, 2025). Při vymezování akceleračních oblastí byl krajinný ráz dále prověřován, a to s ohledem na hodnoty území. Vlivy na krajinný ráz pak byly dále vyhodnoceny v rámci VVURÚ, a to jak z hlediska navrhovaného souboru akceleračních oblastí jako celku, tak pro jednotlivá území v kartách akceleračních oblastí, které obsahují i mapy viditelnosti (Příloha SEA). Podmínky v územních opatřeních pak dále omezují barevné řešení doprovodných staveb a rozsah trvalých terénních úprav. V souvisejících územních opatření jsou stanoveny podmínky, které zajišťují ochranu protierozních opatření, funkčních melioračních zařízení, vodních toků a ploch a rovněž omezující možné terénní úpravy. Vzhledem k charakteru a rozsahu potenciálních záměrů se při naplnění podmínek nepředpokládá realizace zpevněných ploch v takovém rozsahu, který by mohl významně ovlivnit vodní režim v rámci akceleračních oblastí. V souladu s požadavky vodního zákona se v rámci procesu povolování záměru bude vyjadřovat vodoprávní úřad. Významné ovlivnění mikroklimatu se u akceleračních oblastí pro VTE ani FVE nepředpokládá. Ochrana ZPF je řešena v souvisejících územních opatřeních. Podmínkami je zajištěno, že nebudou vznikat neobhospodařovatelné zbytkové zemědělské pozemky ani pozemky bez přístupu k veřejně přístupné pozemní komunikaci. Dále je v nich požadavek na upřednostní nižších tříd ochrany ZPF při realizaci záměrů OZE a je stanovena maximální plocha dlouhodobého nebo trvalého odnětí ZPF pro záměry OZE v celé akcelerační oblasti. Souhlas s odnětím ze ZPF bude vydán v navazujícím řízení dle stavebního zákona. Při vymezení akceleračních oblastí nelze předjímat konkrétní technické parametry či přesné umístění záměrů OZE. Obavy z negativních vlivů hluku a stroboskopického efektu řeší podmínky stanovené ve všech územních opatřeních pro akcelerační oblasti pro VTE, které ukládají zpracování hlukové studie, studie působení stroboskopického efektu, včetně minimalizace shadow flicker efektu, a také omezují světelné zatížení. Akcelerační oblasti pro VTE byly vymezeny s odstupem alespoň 500 m od obytné zástavby s ohledem na snížení rizik pro obyvatele. V případě, že by záměr nesplňoval zákonné hygienické limity (nařízení vlády č. 272/2011 Sb., o ochraně zdraví před nepříznivými účinky hluku a vibrací) a další požadavky vyplývající z příslušných právních předpisů (např. požární bezpečnost) a současně podmínky v územním opatření, nemůže být povolen. Odpovědnost za škody má provozovatel větrné elektrárny, který odpovídá za její technický stav a bezpečnost provozu podle občanského zákoníku (zákon č. 89/2012 Sb.).

Poř.č.	Připomínkové místo	Číslo jednací	Článek	AO	Připomínka	Vyhodnocení
						Vymezení akcelerační oblasti v ÚRP nezakládá možnost vyvlastnění ani právo na výstavbu VTE a nevylučuje jiné využití území. Nebylo prokázáno, že by instalace VTE měla významný negativní vliv na cenu nemovitostí či provádění investic. Lokální dopady na cenu nemovitostí konkrétních záměrů nelze posuzovat na koncepční úrovni při vymezování akceleračních oblastí v ÚRP. Návrh Změny č. 2 ÚRP byl připraven v souladu s platnou legislativou ČR a EU, včetně správního řádu, stavebního zákona, zákona č. 249/2025 Sb. (ZOZE) zákona č. 114/1992 Sb. (ZOPK), směrnice RED III, směrnice o ochraně volně žijících ptáků a směrnice o stanovištích. Vymezení akceleračních oblastí a podmínky v územních opatřeních jsou stanoveny na základě zákona a v jeho mezích. Dopad na veřejné zájmy byl posouzen VVURÚ.
5290.	Štěpán Petr	MMR-41381-2026-81	99czz, 99czza, 99czzb, 99czzza	AOV73, AOV74, AOV75, AOV106	Věc: **Připomínka k návrhu Změny č. 2 Územního rozvojového plánu ČR (ÚRP ČR)** Podávám připomínku k návrhu vymezení akceleračních oblasti pro větrné elektrárny (VTE) v území: AOV73, oblast Jemnice kraj Vysočina AOV74, oblast Lomy kraj Vysočina AOV75, oblast Jiratice kraj Vysočina AOV106, oblast Dešov kraj Vysočina Na základě níže uvedených důvodů nesouhlasím s tímto návrhem změny č. 2 ÚRP ČR, který se týká vymezení akceleračních oblasti pro výrobu energie z obnovitelných zdrojů. Uvádím základní důvody: **1) Nedostatky návrhu** ○ návrh není dostatečně odůvodněn a **chybí konkrétní podklady** (zákon č. 500/2004 Sb.) ○ nebyly dostatečně posouzeny **dopady na životní prostředí** (zákon č, 100/2001 Sb.) ○ hrozí **narušeni krajiny a přírody** (zákon č. 114/1992 Sb.) ○ návrh **nerespektuje ochranu hodnot území a kvalitu bydlení** (zákon č. 283/2021 Sb.) ○ nebyly posouzeny jiné **varianty řešeni, zejména využití brownfieldů** (opuštěných a již narušených ploch) a návrh tak neodůvodněně zasahuje do volné krajiny ○ vychází **pouze z expertních odhadů** (počet věži, výkon, rozmístěni) ○ návrh **řeší problémy až dodatečně**, místo aby jim předešel ○ nejsou dostatečně vyhodnoceny **kumulativní dopady více záměrů v území** **2) Příroda a krajina** ○ výskyt chráněných druhů (ptáci, netopýři) a zásah do migračních tras (vlk, rys apod.) ○ narušeni prvků ÚSES (biokoridory) ○ zásadní změna krajiny a její industrializace ○ dominantní stavby (až cca 250 m vysoké) viditelné na velké vzdálenosti ○ chybí posouzení nočního osvětlení ○ nedostatečně řešen kumulativní vliv více větrných elektráren **3) Voda a klima** ○ narušeni vsakováni vody do půdy a změna odtokových poměrů	**Akceptováno částečně.** Akcelerační oblasti AOV73 – Jemnice, AOV75 – Jiratice a AOV106 – Dešov byly zmenšeny. Akcelerační oblasti byly vymezeny na celostátní úrovni v Z2 ÚRP na základě Zadání Z2 ÚRP schváleného Vládou ČR. Vymezení akceleračních oblastí proběhlo na základě biologického posouzení konkrétních území podle § 11 odst. 3 resp. 4 ZOZE, jehož výsledky spolu s výsledky vyhodnocení vlivů na životní prostředí (SEA, Příloha č. 5 k odůvodnění Z2 ÚRP) byly zapracovány do návrhu Z2 ÚRP. Návrh Z2 ÚRP a jeho odůvodnění, návrh souvisejících územních opatření a jejich odůvodnění obsahují náležitosti v souladu s příslušnými právními předpisy, včetně správního řádu, stavebního zákona a dalších. Zpracování VVURÚ odpovídá obsahem i strukturou požadavkům obsaženým v příloze č. 4 stavebního zákona, včetně posouzení kumulativních a synergických vlivů, vlivů na zdraví a hodnocení nulové varianty (platné znění ÚRP) vůči variantě navrhované (Z2 ÚRP). Zadání Z2 ÚRP schválené Vládou ČR nepožadovalo jiná variantní řešení. Ustanovení § 4 odst. 3 ZOZE a čl. 15c směrnice RED III sice upřednostňují brownfieldy a degradované plochy, avšak nevylučují vymezení akcelerační oblasti na jiných pozemcích. Vymezení výhradně na degradovaných plochách nebylo s ohledem na prostorové nároky technologie větrných elektráren proveditelné. Samotný způsob vymezení akceleračních oblastí na základě podkladů (biologická posouzení, mapy citlivosti ptáků vůči výstavbě VTE zpracované ČSO, území významná pro netopýry dle podkladů ČESON, biotopy zvláště chráněných druhů velkých savců a další) a nařízení vlády č. 507/2025 Sb. minimalizuje vliv

Poř.č.	Připomínkové místo	Číslo jednací	Článek	AO	Připomínka	Vyhodnocení
					○ zhoršeni schopnosti krajiny zadržovat vodu a riziko vysychání krajiny ○ nedostatečné odstupy od vodních toků (např. 8 m) ○ chybí posouzeni vlivu na mikroklima **4) Zemědělská půda** ○ zábor a znehodnocení kvalitní půdy ○ možné zásahy do půd I. a II. třídy ochrany (nejcennější půdy) ○ zhutněni půdy a zvýšení eroze a rozděleni (fragmentace) pozemků ○ nejasný stav a poškození melioraci **5) Dopady na obyvatele** ○ hluk a jeho dlouhodobý vliv ○ blikání stínů (stroboskopický efekt) ○ změna charakteru bydlení ○ pokles hodnoty nemovitosti ○ není dostatečně vysvětleno, jak byla stanovena vzdálenost od obytné zástavby **6) Technická a bezpečnostní rizika** ○ odlet ledu z rotorů v zimě ○ zásah bleskem ○ požáry zařízení (obtížně zvládnutelné zásahy) ○ pád části konstrukce ○ únik provozních kapalin ○ šířeni požáru do krajiny ○ kontaminace půdy a vody Není jasné, kdo nese **odpovědnost za škody na zdraví a majetku**. **7) Kumulace vlivů** ○ sčítání hluku, zásahů do krajiny a vizuální zátěže ○ dopady více elektráren nejsou vyhodnoceny společně ○ výsledný dopad na životní prostředí i lidi může být výrazně vyšší **8) Rozpor se zákony ČR a EU** ○ správní řád (zákon č. 500/2004 Sb.) ○ ochrana přírody (zákon č. 114/1992 Sb.) ○ EIA (zákon č. 100/2001 Sb.) ○ ochrana půdy (zákon č. 334/1992 Sb.) ○ stavební zákon (zákon č. 283/2021 Sb.) ○ nesplnění podmínek směrnice EU RED III (nevhodně zvolená lokalita, nevyřešené dopady) ○ návrh může zasahovat do práva na příznivé životní prostředí a ochranu zdraví podle Listiny základních lidských práv a svobod (či. 31, či. 35, či. 11) ○ porušeni principu předběžné opatrnosti (ČI. 191 SFEU), návrh je předkládán bez dostatečných podkladů a při existenci důvodných pochybnosti o jeho dopadech Navržená oblast **má zásadní střety s přírodou, krajinou, vodou i životem obyvatel.** Tyto problémy nejsou odstraněny, pouze částečně zmirňovány. Návrh nemá dostatečné podklady, neřeší varianty a nehodnotí kumulativní dopady, proto **požaduji vyloučeni akcelerační oblasti z návrhu.**	na složky životního prostředí. Pro všechny akcelerační oblasti jsou současně pořizována územní opatření, která obsahují opatření stanovená na základě biologických posouzení. Tato opatření dále zmírňují negativní vlivy, které nebylo možné vyloučit vymezením akcelerační oblasti. Podmínky v územních opatřeních zahrnují ochranu prvků lokálního ÚSES a všech biokoridorů, ochranu biotopů, ZPF a PUPFL, dále povinnost biologického dozoru, monitoring mortality ptáků a netopýrů, detekční systémy a další podmínky specifické vzhledem ke konkrétní akcelerační oblasti. Jedním z podkladů pro zpracování Z2 ÚRP byl dokument Akcelerační oblasti, předvýběr ploch k výstavbě VTE, Screening území ČR z hlediska ochrany krajinného rázu (Roman Bukáček, Simona Vondráčková, 2025). Při vymezování akceleračních oblastí byl krajinný ráz dále prověřován, a to s ohledem na hodnoty území. Vlivy na krajinný ráz pak byly dále vyhodnoceny v rámci VVURÚ, a to jak z hlediska navrhovaného souboru akceleračních oblastí jako celku, tak pro jednotlivá území v kartách akceleračních oblastí, které obsahují i mapy viditelnosti (Příloha SEA). Podmínky v územních opatřeních pak dále omezují barevné řešení doprovodných staveb a rozsah trvalých terénních úprav. V souvisejících územních opatření jsou stanoveny podmínky, které zajišťují ochranu protierozních opatření, funkčních melioračních zařízení, vodních toků a ploch a rovněž omezující možné terénní úpravy. Vzhledem k charakteru a rozsahu potenciálních záměrů se při naplnění podmínek nepředpokládá realizace zpevněných ploch v takovém rozsahu, který by mohl významně ovlivnit vodní režim v rámci akceleračních oblastí. V souladu s požadavky vodního zákona se v rámci procesu povolování záměru bude vyjadřovat vodoprávní úřad. Významné ovlivnění mikroklimatu se u akceleračních oblastí pro VTE ani FVE nepředpokládá. Ochrana ZPF je řešena v souvisejících územních opatřeních. Podmínkami je zajištěno, že nebudou vznikat neobhospodařovatelné zbytkové zemědělské pozemky ani pozemky bez přístupu k veřejně přístupné pozemní komunikaci. Dále je v nich požadavek na upřednostní nižších tříd ochrany ZPF při realizaci záměrů OZE a je stanovena maximální plocha dlouhodobého nebo trvalého odnětí ZPF pro záměry OZE v celé akcelerační oblasti. Souhlas s odnětím ze ZPF bude vydán v navazujícím řízení dle stavebního zákona. Při vymezení akceleračních oblastí nelze předjímat konkrétní technické parametry či přesné umístění záměrů OZE. Obavy z negativních vlivů hluku a stroboskopického efektu řeší podmínky stanovené ve všech územních opatřeních pro akcelerační oblasti pro VTE, které ukládají zpracování hlukové studie, studie působení stroboskopického efektu, včetně minimalizace shadow flicker efektu, a také omezují světelné zatížení. Akcelerační

Poř.č.	Připomínkové místo	Číslo jednací	Článek	AO	Připomínka	Vyhodnocení
						oblasti pro VTE byly vymezeny s odstupem alespoň 500 m od obytné zástavby s ohledem na snížení rizik pro obyvatele. V případě, že by záměr nesplňoval zákonné hygienické limity (nařízení vlády č. 272/2011 Sb., o ochraně zdraví před nepříznivými účinky hluku a vibrací) a další požadavky vyplývající z příslušných právních předpisů (např. požární bezpečnost) a současně podmínky v územním opatření, nemůže být povolen. Odpovědnost za škody má provozovatel větrné elektrárny, který odpovídá za její technický stav a bezpečnost provozu podle občanského zákoníku (zákon č. 89/2012 Sb.). Vymezení akcelerační oblasti v ÚRP nezakládá možnost vyvlastnění ani právo na výstavbu VTE a nevylučuje jiné využití území. Nebylo prokázáno, že by instalace VTE měla významný negativní vliv na cenu nemovitostí či provádění investic. Lokální dopady na cenu nemovitostí konkrétních záměrů nelze posuzovat na koncepční úrovni při vymezování akceleračních oblastí v ÚRP. Návrh Změny č. 2 ÚRP byl připraven v souladu s platnou legislativou ČR a EU, včetně správního řádu, stavebního zákona, zákona č. 249/2025 Sb. (ZOZE) zákona č. 114/1992 Sb. (ZOPK), směrnice RED III, směrnice o ochraně volně žijících ptáků a směrnice o stanovištích. Vymezení akceleračních oblastí a podmínky v územních opatřeních jsou stanoveny na základě zákona a v jeho mezích. Dopad na veřejné zájmy byl posouzen VVURÚ.
5291.	Semecký Vojtěch	MMR-41382-2026-81	99cj	AOV26	**Věc: Připomínka k návrhu Změny č. 2 Územního rozvojového plánu a k Vyhodnocení vlivů na udržitelný rozvoj území v části vymezení akceleračních oblastí pro větrné elektrárny (AOV26)** vymezeni území dotčeného námitkou: Akcelerační oblast č. AOV 26 Požaduji **vyřazení akcelerační oblasti č. AOV 26 z návrhu Změny č.2 Územního rozvojového plánu** uplatněním připomínek k návrhu Změny Č.2 Územního rozvojového plánu České republiky (dále jen URP ČR). Jsem vlastníkem pozemků, dotčených tímto návrhem Změny č.2 URP ČR. Požadavek na **úplné vyřazeni akcelerační oblasti č. A0V 26** z návrhu Změny č.2 URP ČR odůvodňuji důvodnou obavou z negativního vlivu na složky životního prostředí, ekologickou stabilitu a krajinný ráz a kvalitu života. Dále shledávám rozpor s právními předpisy ČR a EU, návrh akcelerační oblasti je v území CHOPAV Česká křída. Rozpor se směrnici RED III **– tato určuje umístěni akceleračních oblastí prioritně na uměle zastavěné plochy, dopravní infrastrukturu a její okolí, parkoviště, zemědělské podniky, skládky, průmyslové areály, doly, umělé vnitrozemské útvary, městské čistírny odpadních vod anebo znehodnocenou půdu, nevyužitelnou pro zemědělství.** Nedostatečné posouzeni vlivu na životní prostředí (SEA/EIA).	**Akceptováno.** Akcelerační oblast AOV26 – Ralsko byla vypuštěna.

Poř.č.	Připomínkové místo	Číslo jednací	Článek	AO	Připomínka	Vyhodnocení
					Nedostatečné vyhodnocení vlivu na vodní režim, zásoby pitné vody a nedostatečné posouzeni vlivu na krajinný ráz. Na základě dostupné dokumentace a dostupných podkladů nelze vyloučit: ○ Nepřiměřený zásah do krajinného rázu ○ Že akcelerační zóna je navrhována v rozporu se zákonem č. 249/2025 Sb. ○ Významně negativní vliv na kvalitu života v oblasti ○ Obtěžováni hlukem, vizuální stres z míhání vrtuli ○ Pokles ceny nemovitostí ○ Negativní vliv na živočichy v okolí S ohledem na shora uvedené požaduji **úplné vyřazeni akcelerační oblasti č. A0V 26 z návrhu Změny Č.2 URP ČR.**	
5292.	Weberová Martina	MMR-41383-2026-81	I.1.b.2.	VTE	**PŘIPOMÍNKY K:** **I. návrhu Změny č. 2 Územního rozvojového plánu ČR (ÚRP ČR)** **II. Vyhodnocení vlivů návrhu Změny č. 2 ÚRP na udržitelný rozvoj území (SEA)** **III. návrhům jednotlivých územních opatřeni pro akcelerační oblasti (AO) vymezeným v návrhu Změny č. 2 ÚRP** Tímto podávám připomínku k návrhu vymezeni akceleračních oblasti pro větrné elektrárny (VTE). Na základě níže uvedených důvodů nesouhlasím s návrhem změny č. 2 ÚRP ČR, Vyhodnoceni vlivů návrhu Změny č. 2 ÚRP na udržitelný rozvoj území (SEA) a návrhům jednotlivých územních opatření pro akcelerační oblasti (AO) vymezeným v návrhu Změny č. 2 ÚRP, Veškeré níže uvedené připomínky se vztahuji současně ke všem výše uvedeným projednávaným částem veřejné vyhlášky. **A. Nedostatky návrhu** ○ návrh není dostatečně odůvodněn a **chybí konkrétní podklady** (zákon č. 500/2004 Sb.) ○ nebyly dostatečně posouzeny **dopady na životní prostředí** (zákon č. 100/2001 Sb.) ○ hrozí **narušeni krajiny a přírody** (zákon č. 114/1992 Sb.) ○ návrh **nerespektuje ochranu hodnot území a kvalitu bydlení** (zákon č. 283/2021 Sb.) ○ nebyly posouzeny jiné **varianty řešeni, zejména využiti brownfieldů** (opuštěných a již narušených ploch) a návrh tak neodůvodněně zasahuje do volné krajiny ○ vychází **pouze z expertních odhadů** (počet věži, výkon, rozmístěni) ○ návrh **řeší problémy až dodatečně**, místo aby jim předešel ○ nejsou dostatečně vyhodnoceny **kumulativní dopady vice záměrů v území** **B. Příroda, krajina a životní prostředí** **1. Nedostatečné posouzeni vlivů na životní prostředí** ○ výskyt chráněných druhů (ptáci, netopýři) a zásah do migračních tras (vlk, rys apod.) ○ narušeni prvků ÚSES (biokoridory) ○ zásadní změna krajiny a její industrializace ○ dominantní stavby (až cca 250 m vysoké) viditelné na velké vzdálenosti ○ chybí posouzeni nočního osvětleni	**Akceptováno částčně.** Akcelerační oblast AOV22 Kryštofovy Hamry byla vypuštěna. Akcelerační oblast AOV26 Ralsko byla vypuštěna. Akcelerační oblast AOV27 Mikuleč byla vypuštěna. Akcelerační oblast AOV34 Jakartovice byla vypuštěna. Akcelerační oblast AOV36 Pomezí byla vypuštěna. Akcelerační oblast AOV38 Rohozec byla vypuštěna. Akcelerační oblast AOV45 Bušanovice byla vypuštěna. Akcelerační oblast AOV46 Hříšice byla vypuštěna. Akcelerační oblast AOV47 Bukovec byla vypuštěna. Akcelerační oblast AOV49 Křeč byla vypuštěna. Akcelerační oblast AOV63 Únětice byla vypuštěna. Akcelerační oblast AOV66 Radostín byla vypuštěna. Akcelerační oblast AOV67 Kamenička byla vypuštěna. Akcelerační oblast AOV69 Strážné byla vypuštěna. Akcelerační oblast AOV71 Hořice byla vypuštěna. Akcelerační oblast AOV72 Mackův kopec byla vypuštěna. Akcelerační oblast AOV84 Doubravice byla vypuštěna. Akcelerační oblast AOV85 Nový Dvůr byla vypuštěna. Akcelerační oblast AOV87 Machnatec byla vypuštěna. Akcelerační oblast AOV88 Kundratice byla vypuštěna. Akcelerační oblast AOV89 Vlčí dola byla vypuštěna. Akcelerační oblast AOV90 Studenec byla vypuštěna. Akcelerační oblast AOV91 Staré Buky byla vypuštěna. Akcelerační oblast AOV94 Moštěnice byla vypuštěna. Akcelerační oblast AOV97 Oleška byla vypuštěna. Akcelerační oblast AOV98 Tetětice byla vypuštěna. Akcelerační oblast AOV99 Podkovné byla vypuštěna. Akcelerační oblast AOV103 Jestřebí byla vypuštěna. Akcelerační oblast AOV104 Černý háj byla vypuštěna. Akcelerační oblast AOV105 Borovnice byla vypuštěna. Akcelerační oblast AOV109 Lukoveček byla vypuštěna. Akcelerační oblast AOV21 Miroslav byla zmenšena. Akcelerační oblast AOV24 Lodhéřov byla zmenšena.

Poř.č.	Připomínkové místo	Číslo jednací	Článek	AO	Připomínka	Vyhodnocení
					○ nedostatečně řešen kumulativní vliv vice větrných elektráren **2. Nedostatečné posouzeni vlivů na vodu a klima** ○ hrozí narušení vsakování vody do půdy a změna odtokových poměrů, ○ může dojit ke zhoršeni schopnosti krajiny zadržovat vodu a riziko vysychání krajiny ○ chybí posouzeni vlivu na mikroklima, ○ nejsou dostatečně řešeny dopady na vodní režim území. **3. Zemědělská půda** ○ zábor a znehodnoceni kvalitní pudy ○ možné zásahy do půd I. a II. třídy ochrany (nejcennější půdy) ○ zhutněni půdy a zvýšeni eroze a fragmentace pozemků ○ nejasný stav a poškozeni melioraci **4. Nedostatečné posouzeni vlivů na obyvatele** ○ hluk a jeho dlouhodobý vliv nejsou dostatečně vyhodnoceny, ○ není dostatečně řešen stroboskopický efekt, ○ změna charakteru bydlení, ○ není dostatečně vysvětlen způsob stanoveni vzdálenosti od obytné zástavby, ○ nebyly dostatečně posouzeny dopady na hodnotu nemovitosti a kvalitu bydlení. **<u>C. Technická a bezpečnostní rizika</u>** **1. Nedostatečnost navržených zmírňujících opatření** ○ navržená opatřeni pouze částečně zmirňuji dopady, ale neřeší samotný střet, ○ řada opatření je formulována neurčitě a bez jasné kontroly jejich plněni, ○ významné problémy jsou odkládány až do navazujících řízeni. **2. Technická a bezpečnostní rizika** ○ odlet ledu z rotorů v zimě, požáry zařízeni (obtížně zvládnutelné zásahy) a zásah bleskem, ○ pád části konstrukce, únik provozních kapalin, ○ kontaminace půdy a vody, ○ šířeni požáru do krajiny, ○ v ČR dosud neexistuje právní ani metodická úprava požární bezpečnosti VTE a nejsou stanoveny konkrétní odstupové vzdálenosti od lesů či obytné zástavby z hlediska požárního rizika, ○ Ministerstvo dopravy připustilo existenci bezpečnostních rizik spojených s VTE, zejména vizuální distrakce řidičů, stínových efektů, nočního překážkového osvětleni, odletu ledu či havárii a odletu části konstrukci. Není jasně stanoveno, kdo **ponese odpovědnost za případné škody na zdraví, majetku a životním prostředí**.	Akcelerační oblast AOV31 Kelč byla zmenšena. Akcelerační oblast AOV44 Litochovice byla zmenšena. Akcelerační oblast AOV53 Záborná byla zmenšena. Akcelerační oblast AOV56 Vrabčiny byla zmenšena. Akcelerační oblast AOV62 Střížovice byla zmenšena. Akcelerační oblast AOV73 Jemnice byla zmenšena. Akcelerační oblast AOV75 Jiratice byla zmenšena. Akcelerační oblast AOV80 Ležky byla zmenšena. Akcelerační oblast AOV82 Boreč byla zmenšena. Akcelerační oblast AOV83 Chorušice byla zmenšena. Akcelerační oblast AOV101 Hraničné Petrovice byla zmenšena. Akcelerační oblast AOV106 Dešov byla zmenšena. Akcelerační oblasti byly vymezeny na celostátní úrovni v Z2 ÚRP na základě Zadání Z2 ÚRP schváleného Vládou ČR. Vymezení akceleračních oblastí proběhlo na základě biologického posouzení konkrétních území podle § 11 odst. 3 resp. 4 ZOZE, jehož výsledky spolu s výsledky vyhodnocení vlivů na životní prostředí (SEA, Příloha č. 5 k odůvodnění Z2 ÚRP) byly zapracovány do návrhu Z2 ÚRP. Návrh Z2 ÚRP a jeho odůvodnění, návrh souvisejících územních opatření a jejich odůvodnění obsahují náležitosti v souladu s příslušnými právními předpisy, včetně správního řádu, stavebního zákona a dalších. Zpracování VVURÚ odpovídá obsahem i strukturou požadavkům obsaženým v příloze č. 4 stavebního zákona, včetně posouzení kumulativních a synergických vlivů, vlivů na zdraví a hodnocení nulové varianty (platné znění ÚRP) vůči variantě navrhované (Z2 ÚRP). Zadání Z2 ÚRP schválené Vládou ČR nepožadovalo jiná variantní řešení. Ustanovení § 4 odst. 3 ZOZE a čl. 15c směrnice RED III sice upřednostňují brownfieldy a degradované plochy, avšak nevylučují vymezení akcelerační oblasti na jiných pozemcích. Vymezení výhradně na degradovaných plochách nebylo s ohledem na prostorové nároky technologie větrných elektráren proveditelné. Samotný způsob vymezení akceleračních oblastí na základě podkladů (biologická posouzení, mapy citlivosti ptáků vůči výstavbě VTE zpracované ČSO, území významná pro netopýry dle podkladů ČESON, biotopy zvláště chráněných druhů velkých savců a další) a nařízení vlády č. 507/2025 Sb. minimalizuje vliv na složky životního prostředí. Pro všechny akcelerační oblasti jsou současně pořizována územní opatření, která obsahují opatření stanovená na základě biologických posouzení. Tato opatření dále zmírňují negativní vlivy, které nebylo možné vyloučit vymezením akcelerační oblasti. Podmínky v územních opatřeních zahrnují ochranu prvků lokálního ÚSES a všech biokoridorů, ochranu biotopů, ZPF a PUPFL, dále povinnost biologického dozoru, monitoring mortality ptáků a netopýrů, detekční systémy a další podmínky specifické vzhledem ke konkrétní akcelerační oblasti.

Poř.č.	Připomínkové místo	Číslo jednací	Článek	AO	Připomínka	Vyhodnocení
					D. Rozpor se zákony a právními předpisy ČR a EU Návrh může být v rozporu zejména s: ○ zákonem č. 500/2004 Sb., správní řád, ○ zákonem č. 100/2001 Sb., o posuzováni vlivů na životní prostředí (EIA), ○ zákonem č. 114/1992 Sb., o ochraně přírody a krajiny, ○ zákonem č. 334/1992 Sb., o ochraně zemědělského půdního fondu, ○ zákonem č. 283/2021 Sb., stavební zákon, ○ podmínkami směrnice EU RED III (nevhodně zvolená lokalita, nevyřešené dopady) ○ principem předběžné opatrnosti dle ČI. 191 SFEU, ○ právem na příznivé životní prostředí dle ČI. 35 Listiny základních práv a svobod, ○ právem na ochranu zdraví dle ČI. 31 Listiny základních práv a svobod, ○ právem na ochranu vlastnictví dle ČI. 11 Listiny základních práv a svobod. **Závěr** Navržená akcelerační oblast **má zásadní střety s přírodou, krajinou, vodou i kvalitou života obyvatel.** Tyto problémy nejsou řešeny, ale pouze částečně zmirňovány. Návrh nemá dostatečné podklady, neřeší varianty řešeni a nedostatečně hodnotí kumulativní dopady. Z uvedených důvodů požaduji **vyloučeni uvedené akcelerační oblasti z návrhu změny č. 2 ÚRP.**	Jedním z podkladů pro zpracování Z2 ÚRP byl dokument Akcelerační oblasti, předvýběr ploch k výstavbě VTE, Screening území ČR z hlediska ochrany krajinného rázu (Roman Bukáček, Simona Vondráčková, 2025). Při vymezování akceleračních oblastí byl krajinný ráz dále prověřován, a to s ohledem na hodnoty území. Vlivy na krajinný ráz pak byly dále vyhodnoceny v rámci VVURÚ, a to jak z hlediska navrhovaného souboru akceleračních oblastí jako celku, tak pro jednotlivá území v kartách akceleračních oblastí, které obsahují i mapy viditelnosti (Příloha SEA). Podmínky v územních opatřeních pak dále omezují barevné řešení doprovodných staveb a rozsah trvalých terénních úprav. V souvisejících územních opatření jsou stanoveny podmínky, které zajišťují ochranu protierozních opatření, funkčních melioračních zařízení, vodních toků a ploch a rovněž omezující možné terénní úpravy. Vzhledem k charakteru a rozsahu potenciálních záměrů se při naplnění podmínek nepředpokládá realizace zpevněných ploch v takovém rozsahu, který by mohl významně ovlivnit vodní režim v rámci akceleračních oblastí. V souladu s požadavky vodního zákona se v rámci procesu povolování záměru bude vyjadřovat vodoprávní úřad. Významné ovlivnění mikroklimatu se u akceleračních oblastí pro VTE ani FVE nepředpokládá. Ochrana ZPF je řešena v souvisejících územních opatřeních. Podmínkami je zajištěno, že nebudou vznikat neobhospodařovatelné zbytkové zemědělské pozemky ani pozemky bez přístupu k veřejně přístupné pozemní komunikaci. Dále je v nich požadavek na upřednostní nižších tříd ochrany ZPF při realizaci záměrů OZE a je stanovena maximální plocha dlouhodobého nebo trvalého odnětí ZPF pro záměry OZE v celé akcelerační oblasti. Souhlas s odnětím ze ZPF bude vydán v navazujícím řízení dle stavebního zákona. Při vymezení akceleračních oblastí nelze předjímat konkrétní technické parametry či přesné umístění záměrů OZE. Obavy z negativních vlivů hluku a stroboskopického efektu řeší podmínky stanovené ve všech územních opatřeních pro akcelerační oblasti pro VTE, které ukládají zpracování hlukové studie, studie působení stroboskopického efektu, včetně minimalizace shadow flicker efektu, a také omezují světelné zatížení. Akcelerační oblasti pro VTE byly vymezeny s odstupem alespoň 500 m od obytné zástavby s ohledem na snížení rizik pro obyvatele. V případě, že by záměr nesplňoval zákonné hygienické limity (nařízení vlády č. 272/2011 Sb., o ochraně zdraví před nepříznivými účinky hluku a vibrací) a další požadavky vyplývající z příslušných právních předpisů (např. požární bezpečnost) a současně podmínky v územním opatření, nemůže být povolen. Odpovědnost za škody má provozovatel větrné elektrárny, který odpovídá za její technický stav a bezpečnost provozu podle občanského zákoníku (zákon č. 89/2012 Sb.).

Poř.č.	Připomínkové místo	Číslo jednací	Článek	AO	Připomínka	Vyhodnocení
						Vymezení akcelerační oblasti v ÚRP nezakládá možnost vyvlastnění ani právo na výstavbu VTE a nevylučuje jiné využití území. Nebylo prokázáno, že by instalace VTE měla významný negativní vliv na cenu nemovitostí či provádění investic. Lokální dopady na cenu nemovitostí konkrétních záměrů nelze posuzovat na koncepční úrovni při vymezování akceleračních oblastí v ÚRP. Návrh Změny č. 2 ÚRP byl připraven v souladu s platnou legislativou ČR a EU, včetně správního řádu, stavebního zákona, zákona č. 249/2025 Sb. (ZOZE) zákona č. 114/1992 Sb. (ZOPK), směrnice RED III, směrnice o ochraně volně žijících ptáků a směrnice o stanovištích. Vymezení akceleračních oblastí a podmínky v územních opatřeních jsou stanoveny na základě zákona a v jeho mezích. Dopad na veřejné zájmy byl posouzen VVURÚ.
5293.	Štěpánová Kristýna	MMR-41384-2026-81	99czz, 99czza, 99czzb, 99czzza	AOV73, AOV74, AOV75, AOV106	Věc: **Připomínka k návrhu Změny č. 2 Územního rozvojového plánu ČR (ÚRP ČR)** Podávám připomínku k návrhu vymezení akceleračních oblasti pro větrné elektrárny (VTE) v území: AOV73, oblast Jemnice kraj Vysočina AOV74, oblast Lomy kraj Vysočina AOV75, oblast Jiratice kraj Vysočina AOV106, oblast Dešov kraj Vysočina Na základě níže uvedených důvodů nesouhlasím s tímto návrhem změny č. 2 ÚRP ČR, který se týká vymezení akceleračních oblasti pro výrobu energie z obnovitelných zdrojů. Uvádím základní důvody: **1) Nedostatky návrhu** ○ návrh není dostatečně odůvodněn a **chybí konkrétní podklady** (zákon č. 500/2004 Sb.) ○ nebyly dostatečně posouzeny **dopady na životní prostředí** (zákon č, 100/2001 Sb.) ○ hrozí **narušeni krajiny a přírody** (zákon č. 114/1992 Sb.) ○ návrh **nerespektuje ochranu hodnot území a kvalitu bydlení** (zákon č. 283/2021 Sb.) ○ nebyly posouzeny jiné **varianty řešeni, zejména využití brownfieldů** (opuštěných a již narušených ploch) a návrh tak neodůvodněně zasahuje do volné krajiny ○ vychází **pouze z expertních odhadů** (počet věži, výkon, rozmístěni) ○ návrh **řeší problémy až dodatečně**, místo aby jim předešel ○ nejsou dostatečně vyhodnoceny **kumulativní dopady více záměrů v území** **2) Příroda a krajina** ○ výskyt chráněných druhů (ptáci, netopýři) a zásah do migračních tras (vlk, rys apod.) ○ narušeni prvků ÚSES (biokoridory) ○ zásadní změna krajiny a její industrializace ○ dominantní stavby (až cca 250 m vysoké) viditelné na velké vzdálenosti ○ chybí posouzení nočního osvětlení ○ nedostatečně řešen kumulativní vliv více větrných elektráren **3) Voda a klima** ○ narušeni vsakováni vody do půdy a změna odtokových poměrů ○ zhoršeni schopnosti krajiny zadržovat vodu a riziko vysychání krajiny ○ nedostatečné odstupy od vodních toků (např. 8 m)	**Akceptováno částečně.** Akcelerační oblasti AOV73 – Jemnice, AOV75 – Jiratice a AOV106 – Dešov byly zmenšeny. Akcelerační oblasti byly vymezeny na celostátní úrovni v Z2 ÚRP na základě Zadání Z2 ÚRP schváleného Vládou ČR. Vymezení akceleračních oblastí proběhlo na základě biologického posouzení konkrétních území podle § 11 odst. 3 resp. 4 ZOZE, jehož výsledky spolu s výsledky vyhodnocení vlivů na životní prostředí (SEA, Příloha č. 5 k odůvodnění Z2 ÚRP) byly zapracovány do návrhu Z2 ÚRP. Návrh Z2 ÚRP a jeho odůvodnění, návrh souvisejících územních opatření a jejich odůvodnění obsahují náležitosti v souladu s příslušnými právními předpisy, včetně správního řádu, stavebního zákona a dalších. Zpracování VVURÚ odpovídá obsahem i strukturou požadavkům obsaženým v příloze č. 4 stavebního zákona, včetně posouzení kumulativních a synergických vlivů, vlivů na zdraví a hodnocení nulové varianty (platné znění ÚRP) vůči variantě navrhované (Z2 ÚRP). Zadání Z2 ÚRP schválené Vládou ČR nepožadovalo jiná variantní řešení. Ustanovení § 4 odst. 3 ZOZE a čl. 15c směrnice RED III sice upřednostňují brownfieldy a degradované plochy, avšak nevylučují vymezení akcelerační oblasti na jiných pozemcích. Vymezení výhradně na degradovaných plochách nebylo s ohledem na prostorové nároky technologie větrných elektráren proveditelné. Samotný způsob vymezení akceleračních oblastí na základě podkladů (biologická posouzení, mapy citlivosti ptáků vůči výstavbě VTE zpracované ČSO, území významná pro netopýry dle podkladů ČESON, biotopy zvláště chráněných druhů velkých savců a další) a nařízení vlády č. 507/2025 Sb. minimalizuje vliv na složky životního prostředí. Pro všechny akcelerační oblasti jsou současně pořizována územní opatření, která obsahují

Poř.č.	Připomínkové místo	Číslo jednací	Článek	AO	Připomínka	Vyhodnocení
					○ chybí posouzeni vlivu na mikroklima **4) Zemědělská půda** ○ zábor a znehodnocení kvalitní půdy ○ možné zásahy do půd I. a II. třídy ochrany (nejcennější půdy) ○ zhutněni půdy a zvýšení eroze a rozděleni (fragmentace) pozemků ○ nejasný stav a poškození melioraci **5) Dopady na obyvatele** ○ hluk a jeho dlouhodobý vliv ○ blikání stínů (stroboskopický efekt) ○ změna charakteru bydlení ○ pokles hodnoty nemovitosti ○ není dostatečně vysvětleno, jak byla stanovena vzdálenost od obytné zástavby **6) Technická a bezpečnostní rizika** ○ odlet ledu z rotorů v zimě ○ zásah bleskem ○ požáry zařízení (obtížně zvládnutelné zásahy) ○ pád části konstrukce ○ únik provozních kapalin ○ šířeni požáru do krajiny ○ kontaminace půdy a vody Není jasné, kdo nese **odpovědnost za škody na zdraví a majetku**. **7) Kumulace vlivů** ○ sčítání hluku, zásahů do krajiny a vizuální zátěže ○ dopady více elektráren nejsou vyhodnoceny společně ○ výsledný dopad na životní prostředí i lidi může být výrazně vyšší **8) Rozpor se zákony ČR a EU** ○ správní řád (zákon č. 500/2004 Sb.) ○ ochrana přírody (zákon č. 114/1992 Sb.) ○ EIA (zákon č. 100/2001 Sb.) ○ ochrana půdy (zákon č. 334/1992 Sb.) ○ stavební zákon (zákon č. 283/2021 Sb.) ○ nesplnění podmínek směrnice EU RED III (nevhodně zvolená lokalita, nevyřešené dopady) ○ návrh může zasahovat do práva na příznivé životní prostředí a ochranu zdraví podle Listiny základních lidských práv a svobod (či. 31, či. 35, či. 11) ○ porušeni principu předběžné opatrnosti (ČI. 191 SFEU), návrh je předkládán bez dostatečných podkladů a při existenci důvodných pochybnosti o jeho dopadech Navržená oblast **má zásadní střety s přírodou, krajinou, vodou i životem obyvatel.** Tyto problémy nejsou odstraněny, pouze částečně zmirňovány. Návrh nemá dostatečné podklady, neřeší varianty a nehodnotí kumulativní dopady, proto **požaduji vyloučeni akcelerační oblasti z návrhu.**	opatření stanovená na základě biologických posouzení. Tato opatření dále zmírňují negativní vlivy, které nebylo možné vyloučit vymezením akcelerační oblasti. Podmínky v územních opatřeních zahrnují ochranu prvků lokálního ÚSES a všech biokoridorů, ochranu biotopů, ZPF a PUPFL, dále povinnost biologického dozoru, monitoring mortality ptáků a netopýrů, detekční systémy a další podmínky specifické vzhledem ke konkrétní akcelerační oblasti. Jedním z podkladů pro zpracování Z2 ÚRP byl dokument Akcelerační oblasti, předvýběr ploch k výstavbě VTE, Screening území ČR z hlediska ochrany krajinného rázu (Roman Bukáček, Simona Vondráčková, 2025). Při vymezování akceleračních oblastí byl krajinný ráz dále prověřován, a to s ohledem na hodnoty území. Vlivy na krajinný ráz pak byly dále vyhodnoceny v rámci VVURÚ, a to jak z hlediska navrhovaného souboru akceleračních oblastí jako celku, tak pro jednotlivá území v kartách akceleračních oblastí, které obsahují i mapy viditelnosti (Příloha SEA). Podmínky v územních opatřeních pak dále omezují barevné řešení doprovodných staveb a rozsah trvalých terénních úprav. V souvisejících územních opatření jsou stanoveny podmínky, které zajišťují ochranu protierozních opatření, funkčních melioračních zařízení, vodních toků a ploch a rovněž omezující možné terénní úpravy. Vzhledem k charakteru a rozsahu potenciálních záměrů se při naplnění podmínek nepředpokládá realizace zpevněných ploch v takovém rozsahu, který by mohl významně ovlivnit vodní režim v rámci akceleračních oblastí. V souladu s požadavky vodního zákona se v rámci procesu povolování záměru bude vyjadřovat vodoprávní úřad. Významné ovlivnění mikroklimatu se u akceleračních oblastí pro VTE ani FVE nepředpokládá. Ochrana ZPF je řešena v souvisejících územních opatřeních. Podmínkami je zajištěno, že nebudou vznikat neobhospodařovatelné zbytkové zemědělské pozemky ani pozemky bez přístupu k veřejně přístupné pozemní komunikaci. Dále je v nich požadavek na upřednostní nižších tříd ochrany ZPF při realizaci záměrů OZE a je stanovena maximální plocha dlouhodobého nebo trvalého odnětí ZPF pro záměry OZE v celé akcelerační oblasti. Souhlas s odnětím ze ZPF bude vydán v navazujícím řízení dle stavebního zákona. Při vymezení akceleračních oblastí nelze předjímat konkrétní technické parametry či přesné umístění záměrů OZE. Obavy z negativních vlivů hluku a stroboskopického efektu řeší podmínky stanovené ve všech územních opatřeních pro akcelerační oblasti pro VTE, které ukládají zpracování hlukové studie, studie působení stroboskopického efektu, včetně minimalizace shadow flicker efektu, a také omezují světelné zatížení. Akcelerační oblasti pro VTE byly vymezeny s odstupem alespoň 500 m od obytné zástavby s ohledem na snížení rizik pro obyvatele. V

Poř.č.	Připomínkové místo	Číslo jednací	Článek	AO	Připomínka	Vyhodnocení
						případě, že by záměr nesplňoval zákonné hygienické limity (nařízení vlády č. 272/2011 Sb., o ochraně zdraví před nepříznivými účinky hluku a vibrací) a další požadavky vyplývající z příslušných právních předpisů (např. požární bezpečnost) a současně podmínky v územním opatření, nemůže být povolen. Odpovědnost za škody má provozovatel větrné elektrárny, který odpovídá za její technický stav a bezpečnost provozu podle občanského zákoníku (zákon č. 89/2012 Sb.). Vymezení akcelerační oblasti v ÚRP nezakládá možnost vyvlastnění ani právo na výstavbu VTE a nevylučuje jiné využití území. Nebylo prokázáno, že by instalace VTE měla významný negativní vliv na cenu nemovitostí či provádění investic. Lokální dopady na cenu nemovitostí konkrétních záměrů nelze posuzovat na koncepční úrovni při vymezování akceleračních oblastí v ÚRP. Návrh Změny č. 2 ÚRP byl připraven v souladu s platnou legislativou ČR a EU, včetně správního řádu, stavebního zákona, zákona č. 249/2025 Sb. (ZOZE) zákona č. 114/1992 Sb. (ZOPK), směrnice RED III, směrnice o ochraně volně žijících ptáků a směrnice o stanovištích. Vymezení akceleračních oblastí a podmínky v územních opatřeních jsou stanoveny na základě zákona a v jeho mezích. Dopad na veřejné zájmy byl posouzen VVURÚ.
5294.	Obec Provodovice	MMR-41385-2026-81	99cn	AOV30	**PŘIPOMÍNKY** **k návrhu** **Změny č. 2 Územního rozvojového plánu,** **Vyhodnocení vlivů návrhu Změny č. 2 ÚRP na udržitelný rozvoj území** **a Opatření obecné povahy pro akcelerační oblast AOV 30 Kunovice** **(zasahující do katastrálního území obce Provodovice)** Podatel připomínek tímto vyslovuje zásadní nesouhlas s návrhem Změny č. 2 Územního rozvojového plánu, zejména s vymezením akcelerační oblasti „AOV 30 Kunovice“, která zasahuje do katastrálního území obce Provodovice, a požaduje, aby uvedená akcelerační oblast nebyla ve Změně č. 2 Územního rozvojového plánu a souvisejících dokumentech (dále jen „Změna č. 2“) vymezena a aby nebylo vydáno územní opatření pro akcelerační oblast AOV 30 Kunovice o jejích podmínkách. Zásadní důvody tohoto nesouhlasu jsou rozvedeny níže. **PŘIPOMÍNKY A JEJICH ODŮVODNĚNÍ** **1) Ústavněprávní námitky – zásah do práva na samosprávu obce** Vymezení akceleračních oblastí v rámci Změny č. 2 představuje zásadní a nepřípustný zásah státu do ústavně zaručeného práva obcí na samosprávu. Toto právo zaručuje již Ústava České republiky, konkrétně článek 8 ve spojení s hlavou VII. Ústavy (čl. 100 odst. 1, čl. 101 odst. 4 a čl. 104), podle kterých jsou obce základními samosprávnými celky a spravují své záležitosti samostatně. Judikatura Ústavního soudu opakovaně zdůrazňuje, že právo územních samosprávných celků rozhodovat o záležitostech místního rozvoje náleží k samotné podstatě ústavně zaručené samosprávy, již nelze bez závažného důvodu významně omezovat. Napadené vymezení akcelerační oblasti AOV 30 však prakticky vylučuje	**Neakceptováno.** Vymezení akcelerační oblasti AOV30 Kunovice proběhlo na základě biologického posouzení konkrétního navrhovaného území podle § 11 odst. 3 resp. 4 zákona č. 249/2025 Sb. (ZOZE), jehož výsledky spolu s výsledky vyhodnocení vlivů na životní prostředí (SEA/VVURÚ, Příloha 5 k Změně č. 2 ÚRP) byly zapracovány do návrhu; oblasti, u nichž autorizované osoby identifikovaly významné negativní nebo kumulativní vlivy, byly ze Změny č. 2 ÚRP vyloučeny (odůvodnění Změny č. 2 ÚRP, odst. 32). Pro výběr ploch byla využita mapa citlivosti ptáků vůči VTE zpracovaná Českou společností ornitologickou; území s extrémním a vysokým kolizním rizikem do akceleračních oblastí pokud možno zahrnuta nebyla. Pro každou akcelerační oblast bylo zpracováno biologické posouzení, jehož výsledky byly zapracovány do podmínek územních opatření (ochrana biotopů, biologický dozor, monitoring mortality ptáků, detekční systémy, selektivní odstávky). Nebyly identifikovány významné negativní vlivy, které by bránily vymezení akcelerační oblasti. Akcelerační oblasti jsou vymezeny mimo nadregionální a regionální biocentra; územní opatření vylučují zásah do prvků lokálního ÚSES a všech biokoridorů, s výjimkou nezbytného křížení liniové dopravní a technické infrastruktury. Posouzení kumulativních vlivů proběhlo v rámci VVURÚ na úrovni

Poř.č.	Připomínkové místo	Číslo jednací	Článek	AO	Připomínka	Vyhodnocení
					toto právo obce Provodovice rozhodovat o využití vlastního území. Podstatným způsobem oslabuje roli obce v územním plánování, neboť dopředu určuje, že v katastru Provodovic budou umožněny VTE, a fakticky nutí obec v budoucnu v míře nestandardní vůči jiným lokalitám takové záměry strpět. V odůvodnění Změny č. 2 není výslovně uvedeno žádné konkrétní zdůvodnění, proč by právě v katastru obce Provodovice měla být takováto akcelerační oblast vymezena. Obecné deklarace o nutnosti reagovat na klimatickou krizi a zvyšovat energetickou soběstačnost státu pro odůvodnění takto invazivního zásahu do místní samosprávy zjevně nestačí – uplatněné příčiny musí být v každé jednotlivé lokalitě pečlivě zváženy a kvantifikovány a potřeba akcelerační zóny v konkrétním území musí převážit zásadní újmu spočívající v potlačení vůle obce a místních obyvatel. V případě akcelerační zóny AOV 30 však postrádáme jakoukoli konkrétní komparativní analýzu – Změna č. 2 neobsahuje jediný údaj o konkrétním očekávaném energetickém přínosu VTE v katastru obce, neexistuje ani reálný (natož pak přesvědčivý) argument, proč by pro plnění státních energetických cílů bylo nezbytné zcela potlačit právo obce Provodovice na samosprávu. Takový extrémní zásah do práva na samosprávu obce postrádá legitimní podklad a je proto v rozporu s českým ústavním pořádkem. **2) Rozpor s právem Evropské unie – neopodstatněné odvolávání se na směrnici RED III** Ke zdůvodnění zavedení akceleračních oblastí se v důvodových dokumentech Změny č. 2 odkazuje zejména na evropské klimaticko-energetické cíle, implementované do směrnice Evropského parlamentu a Rady (EU) 2018/2001 o podpoře využívání energie z obnovitelných zdrojů, ve znění směrnice (EU) 2023/944 (tzv. RED III). Tato směrnice zavádí povinnost členských států vyčlenit určitý podíl svého území pro účely urychleného rozvoje obnovitelných zdrojů energie. Nikde však nestanoví, že by takové plochy měl de iure i de facto určovat bezpodmínečně stát sám – a tím spíše metodou plošně určených zón v celostátním územním plánu. Implementaci a využívání tzv. akceleračních oblastí ponechává směrnice do značné míry na národním uvážení členských států a připouští, že se mohou příslušné cíle zajišťovat v rámci existujících procesů plánování (tedy kupř. i vymezením vhodných ploch v krajských a místních územních plánech, v souladu s principy subsidiarity a decentralizace, které tvoří základ řízení EU). Jinými slovy, právem EU není vyžadováno – a to výslovně ani implicitně – aby exekutiva členského státu vymezovala akcelerační oblasti preemptivně v celostátním plánu, a fakticky obcházela, předjímala či dokonce omezovala pravomoci nižších článků plánovací soustavy. Je tedy výsostně věcí České republiky, jakými prostředky své závazky z RED III a souvisejících aktů naplní a zda tak učiní způsobem co nejšetrnějším k právům obcí a ochraně jiných veřejných zájmů, anebo hrubě centralizovaným postupem, který bez dostatečného odůvodnění zasahuje do územní samosprávy (jako v našem případě). Návrh Změny č. 2 zjevně preferuje tento druhý, krajně problematický postup, aniž by pro to poskytl adekvátní vysvětlení, a proto je v rozporu nejen s obsahem směrnice RED III, nýbrž i s celkovými hodnotami a pravidly, které jsou základem českého i evropského ústavního pořádku (zejm. s principy právní jistoty, ochrany legitimního očekávání a přiměřenosti zásahů do práv). **3) Nepřiměřenost – absence skutečné analýzy nákladů a přínosů (cost–benefit)** I pokud by akceptace zásadní územní změny mohla být v principu legitimována závažným veřejným zájmem, musel by být přiměřeně doložen a prokázán reálný přínos a nezbytnost navrženého opatření. To však v posuzované dokumentaci zcela chybí. Návrh Změny č. 2 postrádá věrohodnou kvantifikovatelnou analýzu očekávaných přínosů a negativních dopadů, takže vůbec neumožňuje posoudit, zda jsou navržené akcelerační zóny (a z nich potenciálně vzešlé projekty) skutečně veřejně prospěšné, či zda naopak nebudou spíše způsobovat převládající újmy na jiných veřejných statcích a hodnotách. Byť se v dokumentaci Změny č. 2 uvádí, že akcelerační zóny mají přispět k celostátní kapacitě nových obnovitelných zdrojů (VTE) o přibližně 3000 MW, nebylo konkrétně vyčísleno, kolik z toho a za jakých podmínek by se získalo v rámci akcelerační oblasti AOV 30 v katastru Provodovic. Návrh tedy nedokládá, že umístění velkých VTE poblíž Provodovic přinese jakýkoli konkrétní prospěch (např. změřitelné snížení emisí CO2 nebo zvýšení energetické soběstačnosti státu). Tato neprozřetelnost znemožňuje poměřit eventuální hypotetické přínosy s reálnými újmami, jež by z realizace VTE v našem území vzešly – nelze tedy v žádném případě učinit závěr, že navržené řešení je přiměřené. Naopak,	koncepce, a to jak pro AOV30 individuálně (karta AO, příloha č. 2 SEA), tak pro sousední oblasti AOV29 a AOV31 a pro Změnu č. 2 ÚRP jako celek; územní opatření pro VTE ukládají povinnost vypracovat hlukovou studii zahrnující všechny stávající zdroje hluku v dotčeném území. Územní plánování na celostátní úrovni je výkonem státní správy; jeho výsledky nepodléhají schválení orgány územních samosprávných celků. Návrh Změny č. 2 ÚRP byl připraven v souladu s platnou legislativou ČR a EU, včetně zákona č. 249/2025 Sb. (ZOZE) a směrnice RED III. Vymezení akcelerační oblasti nezakládá možnost vyvlastnění ani nezasahuje do práva na nedotknutelnost obydlí. Energie vložená do celé životnosti větrné elektrárny se v českých podmínkách vrátí zhruba za rok provozu. Za dobu své existence pak tato elektrárna vyrobí více než 20krát více energie, než kolik bylo potřeba na její vznik a provoz. To odpovídá velmi vysoké hodnotě ukazatele EROI (Energy Return on Investment). Průměrný kapacitní faktor větrných elektráren v ČR byl 23 %, při použití moderních a vyšších turbín se předpokládá jeho nárůst přes 25 %. Samozřejmě jsou v Evropě z hlediska větrného potenciálu zajímavější oblasti, ale celoevropský průměr je podobný tomu v ČR. Rozvoj větrné energetiky a využití alespoň část jejího potenciálu u nás má významný ekologický přínos při náhradě výroby elektřiny spalováním hnědého uhlí a mimo to posílí energetickou bezpečnost ČR. Obavy z hluku, infrazvuku, vibrací a stroboskopického efektu jsou řešeny povinností zpracovat ke každému záměru VTE hlukovou studii a studii minimalizace shadow flicker efektu; zákonné hygienické limity musí záměry splnit v navazujícím stavebním řízení. Minimální vzdálenost 500 m od obytné zástavby sídel snižuje rizika pro obyvatele. Vymezení AO v ÚRP nenahrazuje souhlas příslušného orgánu s vynětím pozemku ze ZPF ve smyslu zákona č. 334/1992 Sb., o ochraně ZPF. Vliv na vodní režim a podzemní vody bude předmětem posouzení v navazujícím řízení. Jedním z podkladů pro zpracování Z2 ÚRP byl dokument Akcelerační oblasti, předvýběr ploch k výstavbě VTE, Screening území ČR z hlediska ochrany krajinného rázu (Roman Bukáček, Simona Vondráčková, 2025). Při vymezování akceleračních oblastí byl krajinný ráz dále prověřován, a to s ohledem na hodnoty území. Vlivy na krajinný ráz pak byly dále vyhodnoceny v rámci VVURÚ, a to jak z hlediska navrhovaného souboru akceleračních oblastí jako celku, tak pro jednotlivá území v kartách akceleračních oblastí, které obsahují i mapy viditelnosti (Příloha SEA). Podmínky v územních opatřeních pak dále omezují barevné řešení doprovodných staveb a rozsah trvalých terénních úprav.

Poř.č.	Připomínkové místo	Číslo jednací	Článek	AO	Připomínka	Vyhodnocení
					racionální úvaha o poměru negativ a pozitiv by spíše vedla k závěru, že navržené plošné akcelerační zóny představují předimenzované a nehospodárné řešení, které nepřijatelným způsobem obětuje naše cenné lokální hodnoty (krajinu, půdu, zdraví, klid) bez dostatečně doloženého celospolečenského prospěchu. Změna č. 2 se vůbec nevypořádala s variantními řešeními a posouzením, zda by stejného nebo lepšího výsledku nešlo dosáhnout jinak (například větší podporou obnovitelných zdrojů na již zastavěných plochách a budovách, modernizací existujících VTE, rovnoměrnějším rozložením menších projektů do méně citlivých lokalit apod.). Tato argumentační neúplnost opět dokládá, že navržené řešení není přiměřené, protože pro něj nebyly vyhodnoceny a vyčerpány všechny možné alternativy. **4) Procesní vady – nedostatečné posouzení vlivů na životní prostředí (SEA/EIA) a porušení principu předběžné opatrnosti** Způsob, jakým jsou akcelerační oblasti do Změny č. 2 pojaty a jak byly posuzovány, trpí zásadními procesními nedostatky a vadami. Předně, posouzení vlivů na životní prostředí (SEA) provedené pro Změnu č. 2 je příliš obecné a nedostatečně podrobné. Je zřejmé, že již z logiky věci nelze na celostátní úrovni odpovědně posoudit konkrétní vlivy jednotlivých akceleračních zón – a návrh Změny č. 2 tuto skutečnost sám přiznává. S takto příliš hrubě zpracovaným SEA bohužel navíc právě souvisí skutečnost, že v důsledku přijetí tzv. zákona č. 249/2025 Sb., o urychlení využívání některých obnovitelných zdrojů energie a o změně souvisejících zákonů (zákon o urychlení využívání obnovitelných zdrojů energie), by záměry uvnitř akceleračních oblastí (pokud nejsou v přeshraničním režimu či výjimečně v citlivém území) byly ex lege vyjmuty z následného podrobného posuzování EIA. Jinak řečeno, zavedením akceleračních zón stát fakticky obchází standardní proces EIA, protože se formální posouzení vlivů provede jen na hrubé konceptuální rovině (Změna č. 2 a přidružené SEA) a v navazujících řízeních se již úplný a podrobný EIA proces povětšinou vůbec neuskuteční. To je neslučitelné s principem předběžné opatrnosti a s cíli právní úpravy EIA/SEA, neboť posouzení vlivů má být zárukou, že se nepřipustí environmentálně škodlivý projekt, a systém akceleračních oblastí toto závažně oslabuje či dokonce úmyslně obchází. Za zvláště znepokojivý je i rozpor uvnitř samotného posouzení SEA, které v případě akceleračních zón pro VTE devětkrát uvádí, že tzv. „nulová varianta“ (tj. varianta bez vymezování akceleračních oblastí) je z hlediska vybraných vlivů výhodnější a k životnímu prostředí šetrnější než varianta s akceleračními zónami. Málokdy je ve strategickém dokumentu tak otevřeně přiznáno, že navržené opatření je pro veřejné zájmy horší než jeho neučinění – a přesto navzdory tomuto zjištění Změna č. 2 akcelerační zóny pro VTE prosazuje dál. Takový postup je zásadně nepřezkoumatelný a věcně neodůvodněný. **5) Dopady na lidské zdraví – hluk, infrazvuk, vibrace a stroboskopický efekt** Akcelerační oblast AOV 30, zasahující do katastru obce Provodovice, by v případě uskutečnění znamenala záměr větrného parku v mimořádně citlivém venkovském prostoru s nízkou stávající hlukovou zátěží a vysokými nároky na ochranu kvality bydlení. S tím neoddělitelně souvisejí negativní vlivy na zdraví a pohodu obyvatel, zejména hluková zátěž, nízkofrekvenční hluk (infrazvuk), vibrace a tzv. stroboskopický efekt. Obec Provodovice je přitom typickým klidovým sídlem venkovského charakteru, vyhledávaným právě pro svůj poklidný ráz, přírodní prostředí a nízkou míru rušivých vlivů. Řada obyvatel se do obce přistěhovala právě s očekáváním dlouhodobě klidného bydlení v harmonickém venkovském prostředí. Jakýkoli nový zdroj trvalé hlukové a vizuální zátěže by tak zasáhl samotnou podstatu kvality života v obci. Změna č. 2 tuto skutečnost nijak odpovědně nehodnotí. Za zvlášť významné je, že ani u AOV 30 není v návrhu Změny č. 2 konkrétně doloženo, že by orientační odstupy od chráněné zástavby byly dostatečné z pohledu skutečného kumulativního hlukového působení více turbín. Podle odborných podkladů včetně nezávislé hlukové studie zpracované Vysokým učením technickým v Brně, Fakultou stavební, s názvem „Stanovení minimálních vzdáleností chráněného území od větrných elektráren“, se v akcelerační oblasti AOV 30 Kunovice plánuje rozmístění 7 větrných elektráren na ploše 2,6 km² při odhadované vzdálenosti mezi elektrárnami kolem 750 m. Studie současně uvádí vzdálenost chráněných venkovních prostorů mezi obcemi Provodovice, Komárno, Kunovice a Babice, přičemž Provodovice jsou ve vazbě na okolní sídla a navrhovanou oblast součástí velmi citlivého prostorového uspořádání. Studie přitom výslovně uzavírá, že navržená vzdálenost 500 m od chráněného venkovního prostoru je z hlediska hlukových limitů naprosto nedostatečná, že standardní hlukové limity	Výskyt zvláště chráněných území a citlivých druhů ptáků byl zohledněn při vymezování akceleračních oblastí. Výskyt druhů byl posuzován v rámci biologického posouzení podle § 11 odst. 3, respektive 4 ZOZE. Územní opatření stanovují podmínky pro eliminaci případných negativních vlivů na zvláště chráněné druhy a jejich biotopy. Vlivy na lokality soustavy Natura 2000 a jejich předměty ochrany byly posouzeny v rámci vyhodnocení vlivů na lokality Natura 2000. Ochrana ZPF je řešena v souvisejících územních opatřeních. Podmínkami je zajištěno, že nebudou vznikat neobhospodařovatelné zbytkové zemědělské pozemky ani pozemky bez přístupu k veřejně přístupné pozemní komunikaci. Dále je v nich požadavek na upřednostní nižších tříd ochrany ZPF při realizaci záměrů OZE a je stanovena maximální plocha dlouhodobého nebo trvalého odnětí ZPF pro záměry OZE v celé akcelerační oblasti. Souhlas s odnětím ze ZPF bude vydán v navazujícím řízení dle stavebního zákona. V souvisejících územních opatření jsou stanoveny podmínky, které zajišťují ochranu protierozních opatření, funkčních meliorační zařízení, vodních toků a ploch a rovněž omezující možné terénní úpravy. Vzhledem k charakteru a rozsahu potenciálních záměrů se při naplnění podmínek nepředpokládá realizace v takovém rozsahu, který by mohl významně ovlivnit vodní režim v rámci akceleračních oblastí. Narušení systému podzemních vod se s ohledem na mělké založení převažující většiny VTE (do cca 5 m) a malou plochu narušení podloží (cca 20x20m) rovněž nepředpokládá. V souladu s požadavky vodního zákona se v rámci procesu povolování záměru bude vyjadřovat vodoprávní úřad.

Poř.č.	Připomínkové místo	Číslo jednací	Článek	AO	Připomínka	Vyhodnocení
					jsou dodrženy až při vzdálenostech nejméně 1 000 m a že při uplatnění přísnější korekce pro tónové složky je třeba vycházet ze vzdáleností nejméně 1 500 m. Změna č. 2 se s těmito závěry nijak nevypořádává, ačkoli právě v případě Provodovic je třeba s ohledem na klidový charakter území, otevřenou krajinu a vícezdrojové kumulativní působení požadovat obzvlášť přísný přístup. Velmi znepokojivé je i to, že se Změna č. 2 vůbec nezabývala problematikou tzv. infrazvuku (aerodynamicky vznikajícího nízkofrekvenčního hluku, pod prahem slyšitelnosti), stejně jako otázkou vibrací přenášených prostřednictvím podloží. Současné VTE s výškou stožáru kolem 150 m totiž generují aerodynamický hluk o extrémně nízkých frekvencích (do ~10 Hz), který se v podloží i v atmosféře šíří desítky kilometrů. Zatímco slyšitelný zvuk lze odstínit protihlukovými opatřeními, infrazvuk představuje trvalý celoprostorový jev, před nímž nechrání lesy ani zástavba. Lékařské studie (např. European Journal of Preventive Cardiology, 2018) poukazují na souvislost dlouhodobého vystavení infrazvuku s potížemi, jako jsou poruchy spánku, zvýšení krevního tlaku a dlouhodobá únava. Je zarážející, že Změna č. 2 tato rizika nehodnotí a hledání způsobů prevence a omezení jejich vlivů přesouvá až do budoucna, kdy už by větrné turbíny stály, a případná nápravná opatření by tudíž byla velmi omezená. Podobně bagatelní pozornosti se v dokumentu dostalo tzv. stroboskopickému jevu: je sice připuštěno, že může docházet k blikání rotorů, nicméně presumuje se to jakožto málo významný jev. Rovněž není zřejmé, jak by se v praxi zajistilo případné dodržení limitu 30 hodin ročně, aby obyvatelé nebyli tomuto efektu vystaveni – opět se to odsunuje až do následných řízení a záměr se navzdory riziku i tak prosazuje. **6) Dopady na krajinný ráz a kulturní hodnoty krajiny** Akcelerační oblast AOV 30 Kunovice představuje dramatický zásah do obrazu krajiny a místní identity obce Provodovice. Obec leží v otevřené venkovské krajině s vysokou estetickou a pobytovou hodnotou, kde klid, přehledné horizonty a přírodní prostředí tvoří základní znak sídla. Podle dostupných podkladů je území obce v územně plánovací dokumentaci provázáno se soustavou biocenter a biokoridorů a současně jde o území, které je obyvateli i návštěvníky vnímáno jako klidová oblast. Umístění vysokých VTE v bezprostřední blízkosti obce by znamenalo zásadní a nevratnou změnu krajinného obrazu, viditelnou na velké vzdálenosti, a narušilo by charakter území, jehož hodnotou není průmyslové či infrastrukturní využití, ale právě dochovaný venkovský a přírodní ráz. Změna č. 2 přitom nijak přesvědčivě neprokazuje, proč má být právě toto území považováno za vhodné pro takto intenzivní energetické využití. Z podkladů Změny č. 2 navíc vyplývá, že v těsné blízkosti navrhované AOV 30 se v územním plánu počítá se třemi biocentry a čtyřmi biokoridory. Navržená akcelerační oblast tak není umisťována do území bez ekologických vazeb, nýbrž do prostoru, kde již nyní existují významné stabilizační prvky krajiny. Dále se v blízkosti oblasti nacházejí pastviny pro dobytek, jejichž provoz a užívání může být realizací a provozem VTE negativně dotčeno. V neposlední řadě je třeba zohlednit i sociální a pobytovou funkci území: Provodovice jsou vnímány jako klidné sídlo, často vyhledávané lidmi z měst a atraktivní pro bydlení právě pro své přírodní prostředí a nízkou míru rušení. Takové území nelze bez přesvědčivého odůvodnění proměnit v energeticky intenzivně využívaný prostor, aniž by došlo k nepřiměřenému zásahu do krajinného rázu a kvality bydlení. **7) Dopady na faunu a ekologické vazby – rušení biokoridorů a ohrožení kriticky chráněných druhů** Území obce Provodovice a jejího bezprostředního okolí je místem výskytu celé řady zvláště chráněných živočichů a současně prostorem významných ekologických vazeb. Podle dostupných podkladů se v území vyskytují zejména čáp černý, moták pochop, moták pilich (včetně potvrzeného hnízdiště), výr velký, včelojed lesní, netopýr černý, netopýr velký a netopýr rezavý. Jde o druhy, jejichž výskyt nelze považovat za okrajový nebo nahodilý a které jsou naopak citlivé na rušení, kolize s rotory a zásahy do krajinné struktury. V území je navíc doložen vysoký výskyt dravců, kteří plní významnou ekologickou funkci v krajině, mimo jiné i ve vztahu k regulaci hlodavců na zemědělských pozemcích. Umístění VTE v takovém prostředí proto představuje reálné riziko nejen pro jednotlivé chráněné druhy, ale i pro širší ekologickou stabilitu území. **8) Střet s ochranou soustavy Natura 2000 a dalších zvláště chráněných území**	

Poř.č.	Připomínkové místo	Číslo jednací	Článek	AO	Připomínka	Vyhodnocení
					Na uvedené druhové bohatství navazuje i samotné územní uspořádání krajiny. Jak již bylo uvedeno, v blízkosti AOV 30 se dle územního plánu počítá se třemi biocentry a čtyřmi biokoridory. Z toho je zřejmé, že jde o území, jehož ekologická prostupnost a stabilita mají být systematicky chráněny a rozvíjeny, nikoli oslabovány umístěním rozsáhlých technických dominant. Návrh Změny č. 2 přesto neprokazuje, jak má být zachována funkčnost těchto prvků při realizaci a provozu větrných elektráren, ani jak mají být konkrétně eliminována kolizní rizika pro ptáky a netopýry. Pouhé obecné deklarace o budoucím řešení v navazujících řízeních zde nepostačují, protože již samotné vymezení akcelerační oblasti vytváří zásadní předpoklad pro zásah do citlivého ekologického prostoru. **9) Zábory zemědělské půdy a zvýšené riziko půdní eroze** Území obce Provodovice a jejího okolí se vyznačuje kvalitní zemědělskou půdou a tradičním zemědělským využitím krajiny. Místní krajina je dlouhodobě využívána zemědělsky a představuje významný produkční i krajinotvorný prostor. Rozmístění větrných turbín s veškerou příslušnou infrastrukturou (základy, příjezdové komunikace, rozvody) by vedlo k trvalým záborům této cenné půdy a její fragmentaci. Mělo by rovněž za následek potenciální zvýšení rizika půdní eroze – příjezdové cesty k turbínám a manipulační plochy jsou umístěny na zemědělských pozemcích, a vytvářejí tak nové linie a plochy pro odvod srážkové vody. To snižuje přirozenou retenci vody v půdě a zvyšuje riziko jak postupného vysychání půdy, tak naopak riziko lokálních povodní při přívalových deštích. Dokumentace Změny č. 2 se v odůvodnění touto otázkou takřka nezabývá, což je alarmující zásah do ochrany půdního fondu a krajiny. Navržená akcelerační zóna navíc zcela ignoruje, že dotčené území tvoří zemědělsky využívaná půda, kterou by dle existujících strategických zásad (např. Politika územního rozvoje ČR 2021) mělo být prioritně chránit před zastavěním nebo účelovým záborem. Změna č. 2 se v této otázce dostává rovněž do rozporu s ustanoveními zákona 5 č. 334/1992 Sb., o ochraně zemědělského půdního fondu, který ukládá obecnou povinnost šetřit zemědělskou půdu a využívat ji jen k účelům nezbytně nutným. **10) Dopady na vodní režim, sucho a místní mikroklima** Řádnému hospodaření v krajinném prostoru a adaptaci území na změnu klimatu se v posledních letech věnuje značná pozornost, a to i na státní úrovni – přijímá se řada koncepcí a strategií na podporu zadržování vody v krajině a zlepšování místního mikroklimatu. Obří VTE však představují rizikový faktor i v tomto ohledu a Změna č. 2 potřebné posouzení těchto vlivů zcela opomíjí. Instalace VTE se všemi souvisejícími zásahy (výstavba velkých betonových základen, zpevněných komunikačních ploch a podobně) způsobuje nepropustnost půdy, změnu odtokových poměrů a omezení přirozené infiltrace srážek. Rozčlenění velkých otevřených ploch sítěmi přístupových komunikací navíc zvyšuje riziko akcelerace odtoku vody při přívalových deštích – neseným důsledkem by mohlo být i vyšší ohrožení lokálními záplavami nebo naopak prohloubení problému sucha mimo dopadové plochy. Někteří odborníci zároveň poukazují na jevy známé z praxe, kdy v okolí rozsáhlých větrných parků dochází k anomáliím v rozložení atmosférických srážek: v názorech se uvádí, že vysoké stožáry a rotující vrtule mohou ovlivňovat proudění vzduchu a lokálně utlumovat běžné frontální srážky, zatímco zvyšují četnost extrémních jevů (bouřek a přívalových lijáků) – jakkoli je toto třeba dále zkoumat, nemělo by k realizaci takového rozsáhlého projektu docházet v situaci, kdy nebyla možná rizika důsledně posouzena (opět i zde má panovat zásada předběžné opatrnosti). **11) Rozporuplnost výběru lokality – hrozba svévole a diskriminační přístup** Z dokumentace ke Změně č. 2 nevyplývají jasná kritéria, podle nichž byly akcelerační oblasti pro VTE vybírány a zejména, podle nichž byly některé z původně navrhovaných akceleračních oblastí v průběhu projednávání vypuštěny, zatímco jiné (včetně AOV 30 Kunovice) nikoli. Dle veřejně dostupných informací je faktem, že v některých lokalitách ČR byly návrhy akceleračních zón nakonec opuštěny právě pro nepřiměřený zásah do krajiny, osídlení či biodiverzity. Naproti tomu Změna č. 2 ponechává zónu AOV 30 zasahující do území obce Provodovice, přestože jde – jak jsme doložili – o území krajinně, ekologicky i obytně citlivé. Takový nejednotný přístup budí pochybnost o objektivitě a zákonnosti procesu pořizování Změny č. 2. Vyvstává obava ze svévole a z tendence přenášet značnou environmentální a urbanistickou zátěž na menší obce, zatímco jiné lokality jsou této zátěže ušetřeny. V kontextu právního státu je	

Poř.č.	Připomínkové místo	Číslo jednací	Článek	AO	Připomínka	Vyhodnocení
					nepřijatelné, aby tak zásadní opatření, mající vážné dopady na práva obyvatel a na prostředí, bylo opřeno o netransparentní, nekonzistentní a potenciálně diskriminační postup. **12) Kumulativní a synergické negativní vlivy v území** Je rovněž nezbytné připomenout, že akcelerační oblast AOV 30 Kunovice nelze posuzovat izolovaně od širších vazeb v území. Sama o sobě představuje zásah do malého a citlivého prostoru, který je součástí širší krajinné soustavy navazující na další navržené akcelerační oblasti v okolí mikroregionu. I když se připomínky obce Provodovice soustředí především na AOV 30, je zřejmé, že kumulativní dopady větrných elektráren se mohou v krajině sčítat – hlukově, vizuálně, ekologicky i provozně. Je totiž nezbytné připomenout, že akcelerační oblast AOV 30 – Kunovice je součástí větší skupiny navržených zón, které v souhrnu pokrývají rozsáhlou souvislou plochu napříč dvěma kraji. AOV 30 v podstatě tvoří funkční celek s navrženými akceleračními oblastmi AOV 29 – Býškovice a AOV 31 – Kelč, s nimiž bezprostředně sousedí. Tyto tři zóny dohromady zabírají plochu přes 30 km², což je pro představu více než polovina rozlohy celého mikroregionu Záhoran. Změna č. 2 přitom neprokazuje, že by tyto kumulativní a synergické vlivy byly v dostatečné podrobnosti analyzovány. V případě Provodovic je navíc třeba zohlednit, že jde o území s již identifikovanými 6 ekologickými prvky, výskytem chráněných druhů, pastvinami a klidovým obytným charakterem. Jakýkoli souběh více negativních vlivů by proto měl v této lokalitě mimořádně citelné dopady. **ZÁVĚR** Na základě výše uvedeného obec Provodovice konstatuje, že návrh akcelerační zóny AOV 30 Kunovice představuje nepřijatelný zásah do veřejných i soukromých zájmů na území obce Provodovice. Dokumentace ke Změně č. 2 postrádá věcnou vyváženost, nerespektuje všechny zákonné požadavky, není náležitě odůvodněna a naplňuje znaky svévolného postupu. **Obec Provodovice proto trvá na tomto svém striktním nesouhlasu s navrženou akcelerační zónou a opětovně žádá, aby akcelerační oblast AOV 30 Kunovice nebyla vymezena ve Změně č. 2 a aby nebylo vydáno navrhované územní opatření pro tuto zónu.** Navrhovaný legislativní akt nemůže obci odnímat právo rozhodovat o své budoucnosti a předurčovat proměnu jejího území v rozporu s vůlí obyvatel. Obec Provodovice věří, že Ministerstvo pro místní rozvoj jako odpovědný pořizovatel vezme tuto připomínku v úvahu a zváží nezbytné úpravy návrhu Změny č. 2 tak, aby došlo k naplnění legitimních cílů podpory obnovitelné energetiky, avšak nikoli za cenu nepřiměřeného zásahu do krajiny, ekologické stability území a kvality života obyvatel obce Provodovice. Obec Provodovice Přílohy: ○ pověření starostky Obce Provodovice zastupitelstvem Obce Provodovice k podání připomínek ke Změně č. 2 ÚRP a související dokumentaci usnesením č. 8/21/2026 ze dne 25. 05. 2026, ○ výpis z usnesení zastupitelstva Obce Provodovice, usnesením č. 7/21/2026 ze dne 25. 05. 2026, kterým byly schváleny připomínky ke Změně č. 2 ÚRP a související dokumentaci ○ nezávislá hluková studie ze dne 10.5.2026 zpracovaná Vysokým učením technickým v Brně, Fakultou stavební, s názvem „Stanovení minimálních vzdáleností chráněného území od větrných elektráren“ ○ Přehled vědeckých důkazů MUDr. Petr Mitáš, Praktický lékař pro dospělé, Všechovice. Infrazvuk z větrných elektráren a jeho dopady na lidské zdraví.	
5295.	Salingerová Libuše	MMR-41386-2026-81	I.1.b.2.	VTE	**PŘIPOMÍNKY K:** **I. návrhu Změny č. 2 Územního rozvojového plánu ČR (ÚRP ČR)** **II. Vyhodnocení vlivů návrhu Změny č. 2 ÚRP na udržitelný rozvoj území (SEA)**	**Akceptováno částečně.** Akcelerační oblast AOV22 Kryštofovy Hamry byla vypuštěna. Akcelerační oblast AOV26 Ralsko byla vypuštěna. Akcelerační oblast AOV27 Mikuleč byla vypuštěna.

Poř.č.	Připomínkové místo	Číslo jednací	Článek	AO	Připomínka	Vyhodnocení
					III. návrhům jednotlivých územních opatřeni pro akcelerační oblasti (AO) vymezeným v návrhu Změny č. 2 ÚRP Tímto podávám připomínku k návrhu vymezeni akceleračních oblasti pro větrné elektrárny (VTE). Na základě níže uvedených důvodů nesouhlasím s návrhem změny č. 2 ÚRP ČR, Vyhodnoceni vlivů návrhu Změny č. 2 ÚRP na udržitelný rozvoj území (SEA) a návrhům jednotlivých územních opatření pro akcelerační oblasti (AO) vymezeným v návrhu Změny č. 2 ÚRP, Veškeré níže uvedené připomínky se vztahuji současně ke všem výše uvedeným projednávaným částem veřejné vyhlášky. **A. Nedostatky návrhu** o návrh není dostatečně odůvodněn a **chybí konkrétní podklady** (zákon č. 500/2004 Sb.) o nebyly dostatečně posouzeny **dopady na životní prostředí** (zákon č. 100/2001 Sb.) o hrozí **narušeni krajiny a přírody** (zákon č. 114/1992 Sb.) o návrh **nerespektuje ochranu hodnot území a kvalitu bydlení** (zákon č. 283/2021 Sb.) o nebyly posouzeny jiné **varianty řešeni, zejména využiti brownfieldů** (opuštěných a již narušených ploch) a návrh tak neodůvodněně zasahuje do volné krajiny o vychází **pouze z expertních odhadů** (počet věži, výkon, rozmístěni) o návrh **řeší problémy až dodatečně**, místo aby jim předešel o nejsou dostatečně vyhodnoceny **kumulativní dopady vice záměrů v území** **B. Příroda, krajina a životní prostředí** **1. Nedostatečné posouzeni vlivů na životní prostředí** o výskyt chráněných druhů (ptáci, netopýři) a zásah do migračních tras (vlk, rys apod.) o narušeni prvků ÚSES (biokoridory) o zásadní změna krajiny a její industrializace o dominantní stavby (až cca 250 m vysoké) viditelné na velké vzdálenosti o chybí posouzeni nočního osvětleni o nedostatečně řešen kumulativní vliv vice větrných elektráren **2. Nedostatečné posouzeni vlivů na vodu a klima** o hrozí narušení vsakování vody do půdy a změna odtokových poměrů, o může dojit ke zhoršeni schopnosti krajiny zadržovat vodu a riziko vysychání krajiny o chybí posouzeni vlivu na mikroklima, o nejsou dostatečně řešeny dopady na vodní režim území. **3. Zemědělská půda** o zábor a znehodnoceni kvalitní pudy o možné zásahy do půd I. a II. třídy ochrany (nejcennější půdy) o zhutněni půdy a zvýšeni eroze a fragmentace pozemků o nejasný stav a poškozeni melioraci **4. Nedostatečné posouzeni vlivů na obyvatele** o hluk a jeho dlouhodobý vliv nejsou dostatečně vyhodnoceny,	Akcelerační oblast AOV34 Jakartovice byla vypuštěna. Akcelerační oblast AOV36 Pomezí byla vypuštěna. Akcelerační oblast AOV38 Rohozec byla vypuštěna. Akcelerační oblast AOV45 Bušanovice byla vypuštěna. Akcelerační oblast AOV46 Hříšice byla vypuštěna. Akcelerační oblast AOV47 Bukovec byla vypuštěna. Akcelerační oblast AOV49 Křeč byla vypuštěna. Akcelerační oblast AOV63 Únětice byla vypuštěna. Akcelerační oblast AOV66 Radostín byla vypuštěna. Akcelerační oblast AOV67 Kamenička byla vypuštěna. Akcelerační oblast AOV69 Strážné byla vypuštěna. Akcelerační oblast AOV71 Hořice byla vypuštěna. Akcelerační oblast AOV72 Mackův kopec byla vypuštěna. Akcelerační oblast AOV84 Doubravice byla vypuštěna. Akcelerační oblast AOV85 Nový Dvůr byla vypuštěna. Akcelerační oblast AOV87 Machnatec byla vypuštěna. Akcelerační oblast AOV88 Kundratice byla vypuštěna. Akcelerační oblast AOV89 Vlčí dola byla vypuštěna. Akcelerační oblast AOV90 Studenec byla vypuštěna. Akcelerační oblast AOV91 Staré Buky byla vypuštěna. Akcelerační oblast AOV94 Moštěnice byla vypuštěna. Akcelerační oblast AOV97 Oleška byla vypuštěna. Akcelerační oblast AOV98 Tetětice byla vypuštěna. Akcelerační oblast AOV99 Podkovné byla vypuštěna. Akcelerační oblast AOV103 Jestřebí byla vypuštěna. Akcelerační oblast AOV104 Černý háj byla vypuštěna. Akcelerační oblast AOV105 Borovnice byla vypuštěna. Akcelerační oblast AOV109 Lukoveček byla vypuštěna. Akcelerační oblast AOV21 Miroslav byla zmenšena. Akcelerační oblast AOV24 Lodhéřov byla zmenšena. Akcelerační oblast AOV31 Kelč byla zmenšena. Akcelerační oblast AOV44 Litochovice byla zmenšena. Akcelerační oblast AOV53 Záborná byla zmenšena. Akcelerační oblast AOV56 Vrabčiny byla zmenšena. Akcelerační oblast AOV62 Střížovice byla zmenšena. Akcelerační oblast AOV73 Jemnice byla zmenšena. Akcelerační oblast AOV75 Jiratice byla zmenšena. Akcelerační oblast AOV80 Ležky byla zmenšena. Akcelerační oblast AOV82 Boreč byla zmenšena. Akcelerační oblast AOV83 Chorušice byla zmenšena. Akcelerační oblast AOV101 Hraničné Petrovice byla zmenšena. Akcelerační oblast AOV106 Dešov byla zmenšena. Akcelerační oblasti byly vymezeny na celostátní úrovni v Z2 ÚRP na základě Zadání Z2 ÚRP schváleného Vládou ČR. Vymezení akceleračních oblastí proběhlo na základě biologického posouzení konkrétních území podle § 11 odst. 3 resp. 4 ZOZE, jehož výsledky spolu s výsledky vyhodnocení vlivů na životní prostředí (SEA, Příloha č. 5 k odůvodnění Z2 ÚRP) byly zapracovány do návrhu Z2 ÚRP. Návrh Z2 ÚRP a jeho odůvodnění, návrh souvisejících územních opatření a jejich

Poř.č.	Připomínkové místo	Číslo jednací	Článek	AO	Připomínka	Vyhodnocení
					○ není dostatečně řešen stroboskopický efekt, ○ změna charakteru bydlení, ○ není dostatečně vysvětlen způsob stanoveni vzdálenosti od obytné zástavby, ○ nebyly dostatečně posouzeny dopady na hodnotu nemovitosti a kvalitu bydlení. **C. Technická a bezpečnostní rizika** **1. Nedostatečnost navržených zmírňujících opatření** ○ navržená opatřeni pouze částečně zmirňuji dopady, ale neřeší samotný střet, ○ řada opatření je formulována neurčitě a bez jasné kontroly jejich plněni, ○ významné problémy jsou odkládány až do navazujících řízeni. **2. Technická a bezpečnostní rizika** ○ odlet ledu z rotorů v zimě, požáry zařízeni (obtížně zvládnutelné zásahy) a zásah bleskem, ○ pád části konstrukce, únik provozních kapalin, ○ kontaminace půdy a vody, ○ šířeni požáru do krajiny, ○ v ČR dosud neexistuje právní ani metodická úprava požární bezpečnosti VTE a nejsou stanoveny konkrétní odstupové vzdálenosti od lesů či obytné zástavby z hlediska požárního rizika, ○ Ministerstvo dopravy připustilo existenci bezpečnostních rizik spojených s VTE, zejména vizuální distrakce řidičů, stínových efektů, nočního překážkového osvětleni, odletu ledu či havárii a odletu části konstrukci. Není jasně stanoveno, kdo **ponese odpovědnost za případné škody na zdraví, majetku a životním prostředí**. **D. Rozpor se zákony a právními předpisy ČR a EU** Návrh může být v rozporu zejména s: ○ zákonem č. 500/2004 Sb., správní řád, ○ zákonem č. 100/2001 Sb., o posuzováni vlivů na životní prostředí (EIA), ○ zákonem č. 114/1992 Sb., o ochraně přírody a krajiny, ○ zákonem č. 334/1992 Sb., o ochraně zemědělského půdního fondu, ○ zákonem č. 283/2021 Sb., stavební zákon, ○ podmínkami směrnice EU RED III (nevhodně zvolená lokalita, nevyřešené dopady) ○ principem předběžné opatrnosti dle ČI. 191 SFEU, ○ právem na příznivé životní prostředí dle ČI. 35 Listiny základních práv a svobod, ○ právem na ochranu zdraví dle ČI. 31 Listiny základních práv a svobod, ○ právem na ochranu vlastnictví dle ČI. 11 Listiny základních práv a svobod. **Závěr** Navržená akcelerační oblast **má zásadní střety s přírodou, krajinou, vodou i kvalitou života obyvatel.** Tyto problémy nejsou řešeny, ale pouze částečně zmirňovány.	odůvodnění obsahují náležitosti v souladu s příslušnými právními předpisy, včetně správního řádu, stavebního zákona a dalších. Zpracování VVURÚ odpovídá obsahem i strukturou požadavkům obsaženým v příloze č. 4 stavebního zákona, včetně posouzení kumulativních a synergických vlivů, vlivů na zdraví a hodnocení nulové varianty (platné znění ÚRP) vůči variantě navrhované (Z2 ÚRP). Zadání Z2 ÚRP schválené Vládou ČR nepožadovalo jiná variantní řešení. Ustanovení § 4 odst. 3 ZOZE a čl. 15c směrnice RED III sice upřednostňují brownfieldy a degradované plochy, avšak nevylučují vymezení akcelerační oblasti na jiných pozemcích. Vymezení výhradně na degradovaných plochách nebylo s ohledem na prostorové nároky technologie větrných elektráren proveditelné. Samotný způsob vymezení akceleračních oblastí na základě podkladů (biologická posouzení, mapy citlivosti ptáků vůči výstavbě VTE zpracované ČSO, území významná pro netopýry dle podkladů ČESON, biotopy zvláště chráněných druhů velkých savců a další) a nařízení vlády č. 507/2025 Sb. minimalizuje vliv na složky životního prostředí. Pro všechny akcelerační oblasti jsou současně pořizována územní opatření, která obsahují opatření stanovená na základě biologických posouzení. Tato opatření dále zmírňují negativní vlivy, které nebylo možné vyloučit vymezením akcelerační oblasti. Podmínky v územních opatřeních zahrnují ochranu prvků lokálního ÚSES a všech biokoridorů, ochranu biotopů, ZPF a PUPFL, dále povinnost biologického dozoru, monitoring mortality ptáků a netopýrů, detekční systémy a další podmínky specifické vzhledem ke konkrétní akcelerační oblasti. Jedním z podkladů pro zpracování Z2 ÚRP byl dokument Akcelerační oblasti, předvýběr ploch k výstavbě VTE, Screening území ČR z hlediska ochrany krajinného rázu (Roman Bukáček, Simona Vondráčková, 2025). Při vymezování akceleračních oblastí byl krajinný ráz dále prověřován, a to s ohledem na hodnoty území. Vlivy na krajinný ráz pak byly dále vyhodnoceny v rámci VVURÚ, a to jak z hlediska navrhovaného souboru akceleračních oblastí jako celku, tak pro jednotlivá území v kartách akceleračních oblastí, které obsahují i mapy viditelnosti (Příloha SEA). Podmínky v územních opatřeních pak dále omezují barevné řešení doprovodných staveb a rozsah trvalých terénních úprav. V souvisejících územních opatření jsou stanoveny podmínky, které zajišťují ochranu protierozních opatření, funkčních melioračních zařízení, vodních toků a ploch a rovněž omezující možné terénní úpravy. Vzhledem k charakteru a rozsahu potenciálních záměrů se při naplnění podmínek nepředpokládá realizace zpevněných ploch v takovém rozsahu, který by mohl významně ovlivnit vodní režim v rámci akceleračních oblastí. V souladu s požadavky vodního zákona se v rámci procesu povolování záměru bude vyjadřovat vodoprávní úřad. Významné

Poř.č.	Připomínkové místo	Číslo jednací	Článek	AO	Připomínka	Vyhodnocení
					Návrh nemá dostatečné podklady, neřeší varianty řešeni a nedostatečně hodnotí kumulativní dopady. Z uvedených důvodů požaduji **zásadní přepracování návrhu Změny č. 2 ÚRP**, které bude respektovat vše výše uvedené.	ovlivnění mikroklimatu se u akceleračních oblastí pro VTE ani FVE nepředpokládá. Ochrana ZPF je řešena v souvisejících územních opatřeních. Podmínkami je zajištěno, že nebudou vznikat neobhospodařovatelné zbytkové zemědělské pozemky ani pozemky bez přístupu k veřejně přístupné pozemní komunikaci. Dále je v nich požadavek na upřednostní nižších tříd ochrany ZPF při realizaci záměrů OZE a je stanovena maximální plocha dlouhodobého nebo trvalého odnětí ZPF pro záměry OZE v celé akcelerační oblasti. Souhlas s odnětím ze ZPF bude vydán v navazujícím řízení dle stavebního zákona. Při vymezení akceleračních oblastí nelze předjímat konkrétní technické parametry či přesné umístění záměrů OZE. Obavy z negativních vlivů hluku a stroboskopického efektu řeší podmínky stanovené ve všech územních opatřeních pro akcelerační oblasti pro VTE, které ukládají zpracování hlukové studie, studie působení stroboskopického efektu, včetně minimalizace shadow flicker efektu, a také omezují světelné zatížení. Akcelerační oblasti pro VTE byly vymezeny s odstupem alespoň 500 m od obytné zástavby s ohledem na snížení rizik pro obyvatele. V případě, že by záměr nesplňoval zákonné hygienické limity (nařízení vlády č. 272/2011 Sb., o ochraně zdraví před nepříznivými účinky hluku a vibrací) a další požadavky vyplývající z příslušných právních předpisů (např. požární bezpečnost) a současně podmínky v územním opatření, nemůže být povolen. Odpovědnost za škody má provozovatel větrné elektrárny, který odpovídá za její technický stav a bezpečnost provozu podle občanského zákoníku (zákon č. 89/2012 Sb.). Vymezení akcelerační oblasti v ÚRP nezakládá možnost vyvlastnění ani právo na výstavbu VTE a nevylučuje jiné využití území. Nebylo prokázáno, že by instalace VTE měla významný negativní vliv na cenu nemovitostí či provádění investic. Lokální dopady na cenu nemovitostí konkrétních záměrů nelze posuzovat na koncepční úrovni při vymezování akceleračních oblastí v ÚRP. Návrh Změny č. 2 ÚRP byl připraven v souladu s platnou legislativou ČR a EU, včetně správního řádu, stavebního zákona, zákona č. 249/2025 Sb. (ZOZE) zákona č. 114/1992 Sb. (ZOPK), směrnice RED III, směrnice o ochraně volně žijících ptáků a směrnice o stanovištích. Vymezení akceleračních oblastí a podmínky v územních opatřeních jsou stanoveny na základě zákona a v jeho mezích. Dopad na veřejné zájmy byl posouzen VVURÚ.
5296.	Klímová Jana	MMR-41387-2026-81	99cj	AOV26	**Věc: <u>Námitka k návrhu Změny č. 2 Územního rozvojového plánu a k Vyhodnocení vlivů na udržitelný rozvoj území v části vymezeni akceleračních oblasti pro větrné elektrárny (AOV26)</u>** **vymezení území dotčeného námitkou: Akcelerační oblast č. AOV 26**	**Akceptováno.** Akcelerační oblast AOV26 Ralsko byla vypuštěna.

Poř.č.	Připomínkové místo	Číslo jednací	Článek	AO	Připomínka	Vyhodnocení
					Požaduji tímto vyřazení akcelerační oblasti č. AOV 26 z návrhu Změny č.2 Územního rozvojového plánu uplatněním připomínek k návrhu Změny č.2 Územního rozvojového plánu České republiky (dále jen URP ČR). **Jsem vlastníkem pozemků v katastrálním území Strážiště u Jiviny 661333,** viz výše. **Požadavek na úplné vyřazení akcelerační oblasti č. A0V 26 z návrhu Změny č.2 URP ČR odůvodňuji důvodnou obavou z negativního vlivu na složky životního prostředí, ekologickou stabilitu, krajinný ráz a kvalitu života.** Dále shledávám rozpor s právními předpisy CR a EU, návrh akcelerační oblasti je **v území zákonem chráněné oblasti přirozené akumulace vod (CHOPAV) Česká křída - konkrétně SEVEROČESKÁ KŘÍDA.** Rozpor se směrnicí RED III – tato **určuje umístění akceleračních oblastí prioritně na uměle zastavěné plochy, dopravní infrastrukturu a její okolí, parkoviště, zemědělské podniky, skládky, průmyslové areály, doly, umělé vnitrozemské útvary, městské čistírny odpadních vod anebo znehodnocenou půdu nevyužitelnou pro zemědělství.** Nedostatečné posouzení vlivu na životní prostředí (SEA/EIA). Nedostatečné vyhodnocení vlivu na vodní režim, zásoby pitné vody a nedostatečné posouzení vlivu na krajinný ráz. Na základě dostupné dokumentace a dostupných podkladů nelze vyloučit: 1.Nepřiměřený zásah do krajinného rázu: Vznikem akcelerační oblasti AOV 26 a výstavbou větrných elektráren by došlo k velkému zásahu do půdy, vegetace i vodního režimu v krajině. Zásahy do krajiny by vedly k narušení přírodních biotopů živočichů, změnám mikroklimatu, k erozi půdy a narušení vápencového podloží a pískovcových	

Poř.č.	Připomínkové místo	Číslo jednací	Článek	AO	Připomínka	Vyhodnocení
					útvarů, které jsou po léta dominantou zdejšího kraje. Tyto dopady by byly dlouhodobé a jen obtížně vratitelné. 2.Akcelerační zóna je navrhována v rozporu se zákonem č. 249/2025 Sb. 3.Významně negativní vliv na kvalitu života v oblasti: Dlouhodobé působení hluku, nízkofrekvenčních vibrací, stroboskopický efekt (blikání stínů) rotoru by vedlo k poruchám spánku, únavě, bolestem hlavy, zvýšení stresové zátěže a dalším zdravotním obtížím u lidí žiiícím v této oblasti. Uvolněné mikročástice při rotaci vrtulí do okolí v perimetru několika set metrů by kontaminovaly půdu, což je nenávratný jev. To by se následně projevilo v pěstované zelenině, ovoci, krmivu pro zvířata a zdraví občanů. 4.Pokles ceny nemovitost V případě, že by v k.ú. Strážiště vznikla akcelerační zóna AOV 26, klesla by v této oblasti cena nemovitostí a byly by neprodejné. Většina vlastníků, stejně jako já, nabyla předmětné zemědělské a lesní pozemky v rámci mezigeneračního převodu v rodině, zejména děděním a darováním mezi příbuznými, přičemž tyto pozemky dlouhodobě slouží k zajištění obživy, hospodaření a získávání otopu z lesních pozemků. Navrhovaným záměrem AOV 26 by došlo k úbytku zemědělské a lesní půdy, která zajišťuje současným a dalším generacím možnost zdroje obživy bez závislosti na jiných státech. 5.Negativní vliv na živočichy v okolí Krajina, ve které je navržena akcelerační zóna AOV 26, je z velké části osázená krásným zdravým smíšeným lesem, který je plný lesní zvěře, jelenů, srn, daňků, divokých prasat a lesního ptactva. Tento les by musel být ze značné části vykácen nejen pro stavbu gigantických větrných elektráren, ale i k vybudování přístupových cest pro těžkou techniku, dovážející materiál i	

Poř.č.	Připomínkové místo	Číslo jednací	Článek	AO	Připomínka	Vyhodnocení
					...mponenty pro stavbu větrných elektráren. Jak realizační fáze, tak provozní fáze zásadně narušují a nevratně narušují krajinu a život zdejších živočichů. Na lukách zde roste mnoho druhů rostlin, které se již v dnešní době málokde vidí. Setkáváme se s mnoha druhy motýlů, brouků a mravenců obecných a mravenců lesních, kteří jsou nezastupitelnými predátory ve zdejších lesích. Na lukách a polích létá stále mnoho druhů ptáků, z nichž někteří jsou chráněni. Vídáme zde mj. čápa černého, luňáka červeného nebo orla mořského. V případě výstavby obřích větrných elektráren by jejich přirozené prostředí bylo nenávratně zničeno. **Stavbou větrných elektráren může dojít k narušení vodního režimu a vyschnutí pramenů, které vodou zásobují potok Zábrdka. Z vrtu v údolí Zábrdky, který sousedí BEZPROSTREDNE s mými pozemky, čerpají obyvatelé obce Strážiště pitnou vodu.** Dále stavbou větrných elektráren může dojít ke kontaminaci vrtu. Obyvatelé obce by byli zcela bez pitné vody, jelikož jak jsem uvedla výše, je vrt v údolí Zábrdky **jediným zdrojem pitné vody pro obec Strážiště**. Krajina v navrhované akcelerační zóně AOV 26 z důvodu záboru oblasti bývalým vojenským prostorem, který v těch místech byl zřízen na několik desetiletí, není zasažena průmyslovou činností a z toho důvodu je zde opravdu krásná panenská příroda. Nachází se zde mnoho kilometrů cyklostezek a turistických tras, endemických míst. Toto vše by bylo v případě nezrušení navrhované zóny AOV 26 nenávratně zničeno. 6.Technická a bezpečnostní rizika V návrhu není dostatečně řešeno: - riziko odletu ledu z rotoru v zimním období (ohrožení osob, dopravy a majetku v okolí)	

Poř.č.	Připomínkové místo	Číslo jednací	Článek	AO	Připomínka	Vyhodnocení
					- riziko zásahu bleskem a následného poškození zařízení nebo vzniku požáru - riziko požáru technologických částí (např. generátoru, kabeláže, transformátorů), který je obtížně zvládnutelný zásahovými složkami vzhledem k výšce zařízení a omezené dostupnosti - riziko pádu částí konstrukce či jejich uvolnění při extrémních povětrnostních podmínkách - Sekundární dopady havárií, např. šíření požáru do krajiny, kontaminace půdy a vody provozními kapalinami apod. Uvedená rizika nejsou v návrhu dostatečně vyhodnocena, zejména ve vztahu k blízkosti obydlí, komunikací a využívané krajiny. Současně není jasně stanoveno, kdo nese odpovědnost za případné škody na zdraví, majetku a životním prostředí. **Připomínka k požární bezpečnosti a bezpečnosti silničního provozu ve vztahu k větrným elektrárnám** Za závažný považuji rovněž dosud nedostatečně řešený aspekt požární bezpečnosti větrných elektráren a jejich vlivu na bezpečnost silničního provozu. Ministerstvo vnitra – Generální ředitelství Hasičského záchranného sboru ČR ve svém oficiálním vyjádření ze dne 6. 2. 2026 konstatovalo, že v České republice dosud neexistuje komplexní právní ani metodická úprava požární bezpečnosti větrných elektráren. Současně bylo uvedeno, že nejsou stanoveny konkrétní minimální odstupové vzdálenosti těchto staveb od lesních porostů, zemědělských ploch ani obytné zástavby z hlediska požární ochrany a šíření požáru. Hasičský záchranný sbor zároveň připustil, že zásahy jednotek požární ochrany při požárech větrných elektráren mají ve většině případů pouze defenzivní charakter, tedy bez možnosti efektivního přímého hašení ve výškách přesahujících možnosti běžné požární techniky. Tato skutečnost představuje významné bezpečnostní riziko zejména v krajině se zvýšeným požárním nebezpečím, v blízkosti lesních porostů, zemědělských ploch a obytných území.	

					Považuji za problematické, že stát připouští rozsáhlý rozvoj těchto staveb, aniž by současně existoval jednotný a závazný systém požárně-bezpečnostních pravidel, standardů zásahu, minimálních odstupových vzdáleností a metodik hodnocení rizik. Z tohoto důvodu požaduji, aby v rámci procesu EIA a navazujících správních řízení bylo provedeno důsledné individuální posouzení: - požárních rizik, - možností zásahu složek integrovaného záchranného systému, - dopadů případného požáru na okolní krajinu, - a rizik souvisejících s šířením požáru do lesních porostů či zemědělských ploch. Současně upozorňuji na skutečnost, že Ministerstvo dopravy ve svém vyjádření č. j. MD-22459/2026-940/3 připustilo absenci samostatné metodiky pro posuzování vlivu větrných elektráren na bezpečnost silničního provozu a tuto oblast samo označilo za metodickou mezeru. Ministerstvo dopravy zároveň připustilo existenci odborně diskutovaných vizuálních a percepčních vlivů větrných elektráren, mezi které patří zejména: - vizuální distrakce řidičů, - stroboskopický efekt pohyblivých stínů, - noční překážkové osvětlení, - snížená koncentrace a pozornost účastníků provozu. Ve svém stanovisku ministerstvo rovněž připustilo existenci identifikovatelných bezpečnostních rizik spojených s provozem větrných elektráren, například: odletu námrazy a ledu z rotorových listů, technických havárií, odletu částí konstrukce, nebo jiných mimořádných událostí souvisejících s provozem těchto zařízení. Domnívám se proto, že v situaci, kdy samotné státní orgány připouštějí existenci metodických, bezpečnostních a právních mezer v oblasti požární ochrany a dopravní bezpečnosti větrných elektráren, nelze akcelerační zóny posuzovat pouze formálně nebo zjednodušeným způsobem. Naopak je nezbytné uplatnit princip předběžné opatrnosti a požadovat podrobné individuální posouzení všech bezpečnostních, požárních a dopravních rizik s ohledem na konkrétní charakter krajiny, blízkost obytné zástavby, dopravní infrastruktury a chráněných území. 7.Zásadní procesní a metodické nedostatky	

Poř.č.	Připomínkové místo	Číslo jednací	Článek	AO	Připomínka	Vyhodnocení
					Ze strany státu nebyli obyvatelé ani zastupitelstvo obce Strážiště o návrhu zřízení akcelerační zóny AOV 26 informováni. Nebyl předložen vizuální záměr pro možnost posouzení dopadů větrných elektráren na chráněné zájmy našeho území, především krajinný ráz a na zdraví občanů žijících jak trvale, tak rekreačně v blízkosti plánované AOV 26. Chybí jasná deklarace, zda se jedná o trvalý záměr stavby větrných elektráren nebo dočasný. Chybí záruka, že po ukončeni životnosti těchto větrných turbín dojde k likvidaci odpadů a uvedení území do původního stavu. Z mého hlediska by již nikdy tato krajina nebyla tak krásná a jedinečná, lak je v současnosti. **Další, dostatečně závažný důvod ke zrušení akcelerační zóny AOV 26 je skutečnost, že AOV 26 je plánovaná na zemědělské půdě, která je dle BPEJ zařazena do třídy ochrany I nebo II. Což je u třídy ochrany I nejcennější půda, kterou lze odejmout ze ZPF pouze výjimečně a u třídy II se jedná o nadprůměrně produkční půdu, vysoce chráněnou. Jedná se mimo jiné o parcely č. xxx v k.ú Strážiště u Jiviny 661333.** **Jak jsem již uvedla zemědělský půdní fond I. a II. třídy ochrany patřící mezi nejcennější půdy v české republice je zákonem chráněn a zábor této půdy by měl být pouze výjimečně a řádně odůvodněný, což v tomto případě není splněno. Ochrana kvalitní zemědělské půdy představuje zásadní veřejný zájem, který není v návrhu dostatečně respektován.** **S ohledem na shora uvedené požaduji úplné vyřazení akcelerační oblasti č. A0V 26 z návrhu Změny č.2 URP CR.** Příloha: Katastrální území Strážiště u Jiviny 661333	
5297.	Klopanová Babeta	MMR-41388-2026-81	I.1.b.2.	VTE	**Věc: Připomínka k návrhu Změny č. 2 Územního rozvojového plánu a k Vyhodnocení vlivů na udržitelný rozvoj území v části vymezení akceleračních oblastí pro větrné elektrárny (AOV)** jméno a příjmení: Babeta Klopanová	**Akceptováno částečně.** Akcelerační oblast AOV22 Kryštofovy Hamry byla vypuštěna. Akcelerační oblast AOV26 Ralsko byla vypuštěna. Akcelerační oblast AOV27 Mikuleč byla vypuštěna. Akcelerační oblast AOV34 Jakartovice byla vypuštěna. Akcelerační oblast AOV36 Pomezí byla vypuštěna. Akcelerační oblast AOV38 Rohozec byla vypuštěna. Akcelerační oblast AOV45 Bušanovice byla vypuštěna.

Poř.č.	Připomínkové místo	Číslo jednací	Článek	AO	Připomínka	Vyhodnocení
					Připomínky: Obecně nesouhlasím s výstavbou větrných elektráren v naší krajině. **Důvody:** **Ochrana přírody a krajiny** 1. Lokalita leží mezi dvěma chráněnými územími Naše oblast se nachází v bezprostřední blízkosti CHKO a zároveň v kontaktní zóně UNESCO památky cisterciánské plaské krajiny. Oba statusy byly uděleny právě pro ochranu přírodního a kulturního rázu území. Výstavba VTE o výšce 200-250 m je v přímém rozporu s důvody, pro které byla tato ochrana zřízena. 2. Narušení krajinného rázu chráněného UNESCO Cisterciánská plaská krajina je zapsána jako kulturní krajina s dochovaným historickým rázem. Větrná turbína viditelná z 20-40 km by trvale a nevratně pozměnila vizuální integritu tohoto území, čímž by byla ohrožena samotná podstata ochrany UNESCO. A to se týká i CHKO Křivoklátsko. 3. Ohrožení chráněných druhů živočichů V oblasti CHKO byl zdokumentován výskyt orla skalního a čápa černého — druhů chráněných jak národní legislativou, tak směrnici EU o ochraně ptáků (2009/147/ES). Rotující lopatky představuji prokazatelné smrtelné riziko, protože dochází ke srážkám s dravci. Dopad na obyvatele 1. Hluk a infrazvuk v obytné zástavbě Provoz větrné turbíny generuje trvalý hluk do několikaset metrové vzdálenosti a nízkofrekvenční infrazvuk, který proniká konstrukci budov. Na což existuji studie. 2. Pokles hodnoty nemovitostí Studie z Velké Británie, Německa a USA opakovaně dokumentuji pokles tržní hodnoty nemovitosti a jejich neprodejnost. Majitelé nemovitosti tak nesou přímou finanční újmu bez jakékoli kompenzace. 3. Absence souhlasu dotčené obce a veřejnosti Zastupitelé rozhodují o větrných parcích ve vaši blízkosti bez skutečné účasti obyvatel, a pokud developeři přesvědčí správné lidi správnými argumenty – nebo penězi – váš názor jednoduše přestane hrát roli. 8. Neodstranitelnost dopadů po realizaci	Akcelerační oblast AOV46 Hříšice byla vypuštěna. Akcelerační oblast AOV47 Bukovec byla vypuštěna. Akcelerační oblast AOV49 Křeč byla vypuštěna. Akcelerační oblast AOV63 Únětice byla vypuštěna. Akcelerační oblast AOV66 Radostín byla vypuštěna. Akcelerační oblast AOV67 Kamenička byla vypuštěna. Akcelerační oblast AOV69 Strážné byla vypuštěna. Akcelerační oblast AOV71 Hořice byla vypuštěna. Akcelerační oblast AOV72 Macků kopec byla vypuštěna. Akcelerační oblast AOV84 Doubravice byla vypuštěna. Akcelerační oblast AOV85 Nový Dvůr byla vypuštěna. Akcelerační oblast AOV87 Machnatec byla vypuštěna. Akcelerační oblast AOV88 Kundratice byla vypuštěna. Akcelerační oblast AOV89 Vlčí dola byla vypuštěna. Akcelerační oblast AOV90 Studenec byla vypuštěna. Akcelerační oblast AOV91 Staré Buky byla vypuštěna. Akcelerační oblast AOV94 Moštěnice byla vypuštěna. Akcelerační oblast AOV97 Oleška byla vypuštěna. Akcelerační oblast AOV98 Tetětice byla vypuštěna. Akcelerační oblast AOV99 Podkovné byla vypuštěna. Akcelerační oblast AOV103 Jestřebí byla vypuštěna. Akcelerační oblast AOV104 Černý háj byla vypuštěna. Akcelerační oblast AOV105 Borovnice byla vypuštěna. Akcelerační oblast AOV109 Lukoveček byla vypuštěna. Akcelerační oblast AOV21 Miroslav byla zmenšena. Akcelerační oblast AOV24 Lodhéřov byla zmenšena. Akcelerační oblast AOV31 Kelč byla zmenšena. Akcelerační oblast AOV44 Litochovice byla zmenšena. Akcelerační oblast AOV53 Záborná byla zmenšena. Akcelerační oblast AOV56 Vrabčiny byla zmenšena. Akcelerační oblast AOV62 Střížovice byla zmenšena. Akcelerační oblast AOV73 Jemnice byla zmenšena. Akcelerační oblast AOV75 Jiratice byla zmenšena. Akcelerační oblast AOV80 Ležky byla zmenšena. Akcelerační oblast AOV82 Boreč byla zmenšena. Akcelerační oblast AOV83 Chorušice byla zmenšena. Akcelerační oblast AOV101 Hraničné Petrovice byla zmenšena. Akcelerační oblast AOV106 Dešov byla zmenšena. Vlivy na kulturní dědictví, ochranná pásma národních kulturních památek a případné lokality UNESCO byly sledovány v rámci VVURÚ; notifikační povinnost vůči UNESCO nevylučuje přijetí územně plánovacího dokumentu před jejím splněním. Podmínky v územních opatřeních dále omezují barevné řešení doprovodných staveb a rozsah trvalých terénních úprav. Pro výběr ploch akceleračních oblastí byla využita mapa citlivosti ptáků vůči VTE zpracovaná Českou společností ornitologickou; území s extrémním a vysokým kolizním rizikem do akceleračních oblastí pokud možno zahrnuta nebyla. Pro každou akcelerační oblast bylo zpracováno biologické

Poř.č.	Připomínkové místo	Číslo jednací	Článek	AO	Připomínka	Vyhodnocení
					Veškeré výše uvedené dopady — na krajinný ráz, na chráněné druhy, na obyvatele —jsou z podstatné části nevratné. Betonový základ o hmotnosti 500-1000 tun zůstane v zemi i po případné demontáži turbíny. A lopaty turbín není možné recyklovat ani ekologicky zlikvidovat. Větrné lopatky během provozu i na konci životnosti uvolňuji mikrovlákna ze skelných a uhlíkových vláken, která znečišťují okolní půdu a vodu a mohou být zdraví škodlivá.	posouzení, jehož výsledky byly zapracovány do podmínek územních opatření (ochrana biotopů, biologický dozor, monitoring mortality ptáků, detekční systémy, selektivní odstávky). Nebyly identifikovány významné negativní vlivy, které by bránily vymezení akceleračních oblastí. Obavy z hluku a infrazvuku jsou řešeny povinností zpracovat ke každému záměru VTE hlukovou studii; zákonné hygienické limity musí záměry splnit v navazujícím stavebním řízení. Minimální vzdálenost 500 m od obytné zástavby sídel snižuje rizika pro obyvatele. Výstavba a provoz VTE nejsou spojeny s emisemi zdravotně závadných látek v relevantních koncentracích. Konkrétní podmínky likvidace stavby po skončení její životnosti jsou stanovovány v rámci povolování záměru dle stavebního zákona. Vymezení akcelerační oblasti v ÚRP nezakládá možnost vyvlastnění ani právo na výstavbu VTE a nevylučuje jiné využití území. Nebylo prokázáno, že by instalace VTE měla významný negativní vliv na cenu nemovitostí či provádění investic. Lokální dopady na cenu nemovitostí konkrétních záměrů nelze posuzovat na koncepční úrovni při vymezování akceleračních oblastí v ÚRP. Územní plánování na celostátní úrovni je výkonem státní správy; jeho výsledky nepodléhají schválení orgány územních samosprávných celků. Návrh Změny č. 2 ÚRP byl připraven v souladu s platnou legislativou ČR a EU, včetně zákona č. 249/2025 Sb. (ZOZE) a směrnice RED III; vymezení akceleračních oblastí nezakládá možnost vyvlastnění ani nezasahuje do práva na nedotknutelnost obydlí. Odpovědnost za škody má provozovatel větrné elektrárny, který odpovídá za její technický stav a bezpečnost provozu a to podle občanského zákoníku (zákon č. 89/2012 Sb.). Hodnocení právních a ekonomických rizik v daleké budoucnosti je mimo rámec posuzování vlivů na udržitelný rozvoj území i mimo rámec územního plánování. Odstranění záměru bude probíhat v souladu s vydaným povolením záměru. Cca 80–95 % hmotnosti VTE se po skončení životnosti dá zrecyklovat. Problematické jsou kompozitní plasty z lopatek rotorů, které se dnes v Evropě většinou drtí a spalují v cementárnách. Evropští výrobci přistoupili k vývoji lopatek z recyklovatelných plastů, aby do budoucna tento handicap odstranili.
5298.	Obec Dvorce	MMR-41389-2026-81	99cc	AOV18	**<u>Připomínky k návrhu Změny č. 2 Územního rozvojového plánu a k návrhu Opatření obecné povahy pro akcelerační oblast AOV18 Norberčany</u>** **Obec Dvorce tímto** reaguje na informaci o návrhu akceleračních oblastí republikového významu, kterou nám zaslal dopisem Krajský úřad Moravskoslezského kraje, Odbor kultury a územního plánování dne 6. 5. 2026 pod č.j. MSK 67434/2026 (KPP/8440/2026/Vok 052.1 S5) a **uplatňujeme písemné připomínky ve**	**Neakceptováno.** Vymezení akceleračních oblastí proběhlo na základě biologického posouzení konkrétních navrhovaných území podle § 11 odst. 3 resp. 4 zákona č. 249/2025 Sb. (ZOZE), jehož výsledky spolu s výsledky vyhodnocení vlivů na životní prostředí (SEA/VVURÚ, Příloha 5 k Změně č. 2 ÚRP) byly zapracovány

Poř.č.	Připomínkové místo	Číslo jednací	Článek	AO	Připomínka	Vyhodnocení
					smyslu § 97 odst. 1 zákona č. 283/2021 Sb., stavební zákon, ve znění pozdějších předpisů. Připomínky se vztahují podle § 97 odst. 2 stavebního zákona k území vymezené akcelerační oblasti AOV18 Norberčany na území k.ú. Dvorce u Bruntálu a k.ú. Rejchartice, jsou uplatněny jak k návrhu Změny č. 2 Územního rozvojového plánu, tak k návrhu Opatření obecné povahy pro tuto akcelerační oblast a jsou rozčleněny do čtyř částí, odůvodnění je uvedeno k jednotlivým z nich. **<u>1. Podmínky vzdálenosti akcelerační oblasti od obytné zástavby</u>** Obec Dvorce uplatňuje připomínku ke vzdálenosti vymezení AOV18 od obytné zástavby. **Obec Dvorce požaduje zmenšení rozsahu oblasti AOV18 do vzdálenosti min. 1000 m od obytné zástavby v k.ú. Rejchartice. Požaduje vypustit část akcelerační oblasti, která v k.ú. Rejchartice zasahuje do územním plánem vymezené zastavitelné plochy smíšené obytné venkovské (SV) - Z 34 a Z35 (severní část zastavitelných ploch). Dotčenou část k.ú. Dvorce u Bruntálu požaduje zcela z akcelerační oblasti vypustit.** **<u>2. Územní plán, ochrana nezastavěného území a charakter území dle stavebního zákona</u>** V území je platný Územní plán Dvorce ve znění jeho změny č. 1, 2, a 4, který nabyl účinnosti dne 24. 10. 2025 (dále jen „ÚP Dvorce“). **Dle ÚP Dvorce vymezená AOV18 nerespektuje stávající a navrhovaný ÚSES, zasahuje významným způsobem do koridoru pro veřejně prospěšnou stavbu dopravní VD.1, Z.45 – DS – I/46 Dvorce obchvat, dvoupruhová směrově nedělená silnice I. třídy v k.ú. Dvorce u Bruntálu a elektroenergetiky VT.1, CNZ.TK-E1 – Nadzemní elektrické vedení – 110 kV Horní Životice – Dvorce (Moravský Beroun) v k.ú. Dvorce u Bruntálu, a dále opomíjí fakt, že dotčené plochy jsou primárně určeny pro zemědělské využití a ochranu krajinného rázu, přičemž budoucí využití pro VTE by toto hlavní zemědělské využití podstatným způsobem znemožnilo a narušilo přírodní hodnoty, které územní plán striktně chrání. Nerespektuje tak cíle a úkoly územního plánování dle § 38 a 39 stavebního zákona, zejména na ochranu nezastavěného území.** **Část akcelerační oblasti AOV18 v k.ú. Rejchartice zasahuje do územním plánem vymezené zastavitelné plochy smíšené obytné venkovské (SV) - Z 34 a Z35 (severní část zastavitelných ploch).** **Část akcelerační oblasti AOV18 v k.ú. Rejchartice zasahuje do územním plánem připravované lokality pro výstavbu fotovoltaických elektráren.** **Návrh akcelerační oblasti AOV18 nerespektuje podmínky ochrany významných vyhlídkových bodů stanovených územním plánem (4 - silnice na jih od Rejchartic - výhled do krajiny severozápadním směrem o 5 - cesta z Rejchartic na západ - výhled na malebný jihozápadní cíp katastru) - respektovat místa významných pohledů a vyhlídkových bodů, v řešeném území nepřipustit činnosti, výstavbu a záměry, které by mohly tato místa a výhledy narušit.** **Nerespektuje lokální biocentrum LBC. 10 Pod Pekelným vrchem, LBC. 2 Pod vodárnou a ne ně navazující biokoridory. Dále nerespektuje ochranné pásmo prameniště potoku Lobník, který je přímým přítokem vodárenské nádrže Kružberk.** Ochrana nezastavěného území je veřejným zájmem např. dle rozsudku Nejvyššího správního soudu ze dne 31. 1. 2018, čj. 4 As 234/2017-38 nebo ze dne 16. 7. 2014, čj. 5 As 161/2012-36. Je vždy nutné zvážit, zda záměr s ohledem na veřejný zájem na umístění veřejné technické infrastruktury – výrobny elektřiny z obnovitelných zdrojů energie není možné realizovat jiným způsobem, který by byl k nezastavěnému území a hodnotám území šetrnější (požadavek minimalizace zásahů do nezastavěného	do návrhu; oblasti, u nichž autorizované osoby identifikovaly významné negativní nebo kumulativní vlivy, byly ze Změny č. 2 ÚRP vyloučeny (odůvodnění Změny č. 2 ÚRP, odst. 32). Minimální vzdálenost 500 m od obytné zástavby sídel v případě vymezení AO pro větrné elektrárny sníží rizika pro obyvatele. Odletování námrazy je eliminováno opatřeními, které chrání samotnou technologii – zastavení rotoru, speciální nátěry, vyhřívání lopatek. K oslnění řidičů vlivem odrazů slunce na lopatkách větrných elektráren (stroboskopický efekt) nedochází v důsledku speciálního nátěru. Detailní podmínky pro dané umístění větrné elektrárny pak musí být řešeny při povolování konkrétního projektu stavebním úřadem. Obavy z ohrožení lidí nejsou podloženy reálnými daty z mnohaletého provozu desetitisíců větrných elektráren v Evropě. Akcelerační oblasti jsou vymezeny mimo nadregionální a regionální biocentra; územní opatření vylučují zásah do prvků lokálního ÚSES a všech biokoridorů, s výjimkou nezbytného křížení liniové dopravní a technické infrastruktury. Vlivy záměrů na vodní režim a podzemní vody, včetně ochranných pásem vodních zdrojů, budou předmětem posouzení v navazujícím stavebním řízení. Vymezení AO v ÚRP nenahrazuje souhlas příslušného orgánu s vynětím pozemku ze ZPF ve smyslu zákona č. 334/1992 Sb., o ochraně ZPF. ÚRP je celostátní dokument územního plánování vydávaný vládou ČR jako opatření obecné povahy. ÚRP vymezuje plochy a koridory mezinárodního nebo celostátního významu. V hierarchii nástrojů územního plánování je nadřazen územně plánovací dokumentaci obcí a krajů. Obce a kraje jsou povinny uvést ÚPD do souladu s platným ÚRP dle ustanovení stavebního zákona. ÚRP neumisťuje záměry obnovitelných zdrojů energie v území, povolení těchto záměrů je předmětem navazujícího řízení. Soulad s cíli a úkoly územního plánování je popsán v odůvodnění Změny č. 2 ÚRP v kapitole II.1.b Vyhodnocení souladu s cíli a úkoly územního plánování a s požadavky stavebního zákona. Samotné vymezení akcelerační oblasti v ÚRP nezakládá právo na výstavbu VTE ani nevylučuje jiné využití území. Akcelerační oblasti byly primárně vymezovány mimo celostátní záměry dopravní a technické infrastruktury sledované v územním rozvojovém plánu ve znění po Změně č. 1a. Pokud nebylo možné se sledovaným koridorům a plochám dopravní a technické infrastruktury vyhnout, je střet řešen v souvisejícím územním opatření. Záměry regionálního a místního významu nejsou v územním rozvojovém plánu sledovány. Vymezení akceleračních oblastí v blízkém okolí dopravní infrastruktury nebo na ní vyplývá z § 4 odst. 3 ZOZE.

Poř.č.	Připomínkové místo	Číslo jednací	Článek	AO	Připomínka	Vyhodnocení
					území). V případě vymezení akceleračních oblastí obec Dvorce konstatuje, že veřejný zájem na minimalizaci zásahů do nezastavěného území je vyšší než zájem na vymezení tak rozsáhlých ploch pro výrobny elektřiny z obnovitelných zdrojů energie. V důsledku uplatnění výjimky z ochrany nezastavěného území by v území neměly začít dominovat plochy, které v něm dosud nedominovaly. Dominanci lze přitom chápat jako takovou změnu v území, která významem nebo rozsahem podstatně ovlivňuje okolní funkční plochy, což vymezení akcelerační oblasti, zvlášť v případě blízkého vymezení další rozsáhlé plochy pro větrné elektrárny, bezpochyby je. **Vymezení AO tak nerespektuje požadavky § 122 stavebního zákona, dle kterého lze záměry v nezastavěném území povolovat pouze v souladu s jeho charakterem.** Samotné vymezení AO není sice povolením záměru, nicméně soudy už několikrát deklarovaly, že vymezení podobných oblastí představuje legitimní základ a předpoklad pro budoucí výstavbu, neboť územně plánovací dokumentace určuje funkční využití území a stanoví koncepci rozvoje obce. Na území obce Dvorce v k.ú. Rejchartice v jeho jižní části jsou již k dnešnímu dni realizované větrné elektrárny (4 ks). Obec v současné době projednává změnu č. 5 územního plánu, v rámci které bude vymezena plocha pro umístění další jedné větrné elektrárny navazující na stávající. Domníváme se tedy, že tímto krokem jsou na území obce cíle veřejného zájmu již v dostatečné míře naplněny. **Na základě tohoto bodu obec Dvorce požaduje zmenšení rozsahu oblasti AOV Norberčany mimo vymezené ÚSES, koridory pro veřejně prospěšné stavby a veřejně prospěšné opatření a vyhlídkové body vymezené v ÚP Dvorce.** **<u>3. Zásady územního rozvoje Moravskoslezského kraje</u>** V území jsou vydány Zásady územního rozvoje Moravskoslezského kraje vydané dne 22.12.2010 s nabytím účinnosti dne 04.02.2011, ve znění právního stavu po vydání aktualizací č. 1, 2a, 2b, 3, 4, 5, 6, 7, 8a a 8b a změny č. 11 vydané usnesením Zastupitelstva Moravskoslezského kraje č. 4/271 dne 16.6.2025, které nabyly účinnosti dne 21.7.2025 (dále jen „ZÚR“). Podle čl. 84g se AOV18 na území Dvorce nachází v typu krajiny B – Oblast specifických krajin Nízkého Jeseníku, ve specifické krajině B-08 Budišov - Vítkov a v přechodové oblasti PPM 19 do sousední krajiny B 05 Slezská Harta. Charakteristickými znaky krajiny B-08 je jemně členitá kulturní zemědělská krajina náhorní polohy členěná lesními porosty a údolím Budišovky na měřítkově menší prostory, ohraničená okraji lesnatých hran údolí Moravice a okraji Oderských vrchů, dochované fragmenty historických krajinářských úprav v k. ú. Budišov nad Budišovkou, Podlesí a přírodní dominanty Červená hora (749 m n. m.), Mlžný kopec (685 m n. m.). Podmínkou pro zachování a dosažení cílových kvalit je chránit liniové, solitérní a skupinové vegetační prvky historických krajinných struktur před necitlivou urbanizací a hospodářskou činností a chránit siluety kulturních dominant v Budišově nad Budišovkou, Čermné ve Slezsku, Svatoňovicích před snížením jejich vizuálního významu v krajinné scéně. Charakteristickými znaky specifické krajiny B-05 je Vodní nádrž Slezská Harta, vodní nádrž Kružberk, sopečný vrch Velký Roudný (780 m n. m.), sopečný vrch Malý Roudný (771 m n. m.), Měděný vrch (687 m n. m.), Měděnec (650 m n. m.), dále dynamické scenérie hluboce zaříznutého údolí vodní nádrže Kružberk s kontrastem strmých lesnatých srázů a horizontály vodní hladiny, kontrast horizontály vodní plochy nádrže Slezská Harta a vulkanického tvaru kopce Velký Roudný, jedinečně dochovaná historická krajinná struktura (členění plužiny) pozorovatelná z vrchu Velký Roudný. Podmínkou pro zachování a dosažení cílových kvalit je zachovat dosavadní struktury venkovského osídlení, nepřipustit umisťování záměrů, jejichž prostorové parametry (plošné, výškové) narušují významné znaky této specifické krajiny, při rozvoji rekreační funkce je nutno chránit významné znaky této specifické krajiny a zachovat liniové, solitérní a skupinové vegetační prvky historických krajinných struktur před živelnou urbanizací.	Jedním z podkladů pro zpracování Z2 ÚRP byl dokument Akcelerační oblasti, předvýběr ploch k výstavbě VTE, Screening území ČR z hlediska ochrany krajinného rázu (Roman Bukáček, Simona Vondráčková, 2025). Při vymezování akceleračních oblastí byl krajinný ráz dále prověřován, a to s ohledem na hodnoty území. Vlivy na krajinný ráz pak byly dále vyhodnoceny v rámci VVURÚ, a to jak z hlediska navrhovaného souboru akceleračních oblastí jako celku, tak pro jednotlivá území v kartách akceleračních oblastí, které obsahují i mapy viditelnosti (Příloha SEA). Podmínky v územních opatřeních pak dále omezují barevné řešení doprovodných staveb a rozsah trvalých terénních úprav.

Poř.č.	Připomínkové místo	Číslo jednací	Článek	AO	Připomínka	Vyhodnocení
					AOV18 dále zasahuje severní částí do koridoru dopravní infrastruktury – silniční doprava DS 119 – I/46 Dvorce, obchvat, která je dle článku 103. ZÚR vymezena jako veřejně prospěšná stavba, pro kterou lze práva k pozemkům a stavbám vyvlastnit. V jižní části obce zasahuje do koridoru technické infrastruktury elektroenergetiky TE107 – vedení VVN 2 x 110 kV (Moravský Beroun)-Dvorce-Budišov nad Budišovkou, která je dle článku 103. ZÚR vymezena jako veřejně prospěšná stavba nadzemního elektrického vedení VVN 110 kV Horní Životice – Dvorce (Moravský Beroun), pro kterou lze práva k pozemkům a stavbám vyvlastnit. Severní částí AOV18 zasahuje do koridoru technické infrastruktury elektroenergetiky TE103 – vedení VVN 110 kV Horní Životice (Moravský Beroun), která je dle článku 103. ZÚR vymezena jako veřejně prospěšná stavba nadzemního elektrického vedení VVN 110 kV Horní Životice – Dvorce (Moravský Beroun), pro kterou lze práva k pozemkům a stavbám vyvlastnit. Požadavkem na využití území je vytvoření územních podmínek pro zkvalitnění dopravní dostupnosti a zásobování elektrickou energií v západní části Moravskoslezského kraje a východní částí Olomouckého kraje. Kritériem pro rozhodování je mimo jiné zohlednit zvýšenou hodnotu krajinného rázu dotčeného území. Vymezením AOV18 jsou setřeny významné znaky výše uvedených specifických krajin B-05 a B-08: dojde k umístění nového technicistního prvku do krajiny, který změní měřítko jemně členité kulturně zemědělské krajiny, významně naruší dálková a širší krajinná panoramata, zejména jedinečné pohledy na krajinné dominanty sopečného původu Velký a Malý Roudný. Velký Roudný (780 m n. m.) je jednou z nejcennějších a nejzachovalejších krajinných dominant Nízkého Jeseníku, která má status Národní přírodní památky. Vymezená oblast určená pro až 64 větrných elektráren dále zcela potlačí dochovanou historickou krajinnou strukturu. Zachovalé krajinné struktury jako kamenice a plužiny jsou dokladem historického osídlení a přispívají k malebnosti obrazu krajiny – tyto budou zastřeny vizuálním obrazem větrných elektráren viditelných z širokého okolí. AO dále omezí významný rekreační potenciál krajiny okolí vodní nádrže Slezská Harta, neboť celý region usiluje o vyvážený rozvoj cestovního ruchu. Vymezená oblast AOV18 je dle ZÚR dále v kolizi s veřejně prospěšnou stavbou nadzemního vedení VVN nezbytnou pro kvalitní zásobování elektrickou energií. **Na základě tohoto bodu obec Dvorce požaduje zmenšení rozsahu oblasti AOV18 mimo vymezené veřejně prospěšné stavby a z hlediska narušení krajinného rázu mimo správní území obce Dvorce.** **4. Územní studie „Vyhodnocení území MSK z hlediska existujících limitů umístění větrných a fotovoltaických elektráren“** V území je zaevidována územní studie „Vyhodnocení území MSK z hlediska existujících limitů umístění větrných a fotovoltaických elektráren“, pořizovatel Krajský úřad Moravskoslezského kraje, zhotovitel Atelier Cihlář-Svoboda s.r.o., schválená k možnosti využití dne 10.5.2023 (dále jen „územní studie“). Účelem územní studie není vymezení území obzvláště vhodných pro obnovitelné zdroje energie, ale zajištění ochrany hodnot a limitů využití území ve vztahu k umisťování fotovoltaických a větrných elektráren. Je využitelná mimo jiné pro pořizovatele a projektanty územně plánovacích dokumentací za účelem zhodnocení potenciálu a vhodnosti území ve vztahu k umisťování záměrů FVE a VTE. Jako existující omezení je sledována ochrana veřejných zájmů, vyplývajících z právních předpisů nebo stanovených na základě zvláštních právních předpisů, případně vyplývajících z vlastností území (limity využití území) a dále ochrana kulturních, přírodních a civilizačních hodnot. Pro účely územní studie byl stanoven hodnotící rámec pro určení vhodnosti umístění VTE či FVE sestávající ze dvou hlavních skupin: delimitační kritéria, evaluační kritéria. Delimitační kritéria jsou taková, na základě kterých je možno jednoznačně určit hranice (delimitovat) území nevhodných nebo spíše nevhodných pro umístění VTE nebo FVE. Jednoznačnost delimitace spočívá v tom, že taková kritéria (jevy) musí splňovat určité podmínky, mezi kterými je zásadní jejich charakter a možnost využití těchto území je upraveno (omezeno) příslušným právním předpisem.	

Poř.č.	Připomínkové místo	Číslo jednací	Článek	AO	Připomínka	Vyhodnocení
					Území AOV18 dle **delimitačních kritérií** pro obnovitelné zdroje z energie větru zasahuje do ploch pozemků určených k plnění funkcí lesa (dále jen „PUPFL“) (**jev AV5**), jejichž ochrana vychází ze zákona č. 289/1995 Sb., o lesích a o změně některých zákonů (lesní zákon), ve znění pozdějších předpisů (dále jen „lesní zákon“). Dle § 14 odst. 1 lesního zákona jsou projektanti nebo pořizovatelé územně plánovací dokumentace a zpracovatelé dokumentací staveb povinni dbát zachování lesa a řídit se přitom ustanoveními tohoto zákona. Jsou povinni navrhnout a zdůvodnit taková řešení, která jsou z hlediska zachování lesa, ochrany životního prostředí a ostatních celospolečenských zájmů nejvhodnější. Přitom jsou povinni provést vyhodnocení předpokládaných důsledků navrhovaného řešení, navrhnout alternativní řešení, způsob následné rekultivace a uspořádání území po dokončení stavby. Vzhledem k funkci, významnosti a specifickým stanovištním podmínkám lesů ochranných a lesů zvláštního určení nelze zásah do těchto kategorií lesa kompenzovat zalesněním jiné části území nedotčeného stavbou, jako tomu je u lesů hospodářských. Avšak u lesů hospodářských nelze opomíjet jejich celospolečenský význam a ekostabilizační funkci. **Případné antropogenní zásahy do lesních porostů spojené s potřebou jejich mýcení za účelem možného umístění VTE jsou tak vysoce nežádoucí.** Dále AOV18 dle delimitačních kritérií zasahuje do ploch elektronických komunikačních zařízení a jejich ochranných pásem (**jev AV13**), jejichž ochrana vychází ze zákona č. 127/2005 Sb., o elektronických komunikacích a o změně některých souvisejících zákonů (zákon o elektronických komunikacích). Jev AV13 je tvořen souborem jevů, v nichž je umísťování nadzemních výškových staveb vysoce rizikové z důvodu možného rušení jejich provozu, degradace signálu a snížení příjmových podmínek. Provozem VTE totiž může docházet k rušení příjmu elektromagnetickým stíněním a odrazy. Jedná se o ochranná pásma objektů na elektronických komunikačních zařízeních (vysílače, přijímače), ochranná pásma komunikačních vedení, ochranná pásma rádiového zařízení a rádiového směrového spoje (liniové paprsky), území vymezená Ministerstvem obrany nebo Ministerstvem vnitra lze v zájmu zajišťování obrany a bezpečnosti státu (např. neveřejná vedení). Funkčnost vysílacího zařízení, přijímacího zařízení a s nimi souvisejících radioreléových spojů předpokládá trasu (signálu) bez překážek, z čehož vyplývá omezení výšky staveb, druh použití konstrukčních materiálu nadzemních části staveb (např. i dočasné použití jeřábů), které převyšují okolní zástavbu. Na základě těchto technických daností jsou směrové radioreléové spoje zařízeními vyžadujícími zvláštní ochranu. Ve své přenosové funkci jsou prostorově vysoce důležité a mají nadmístní význam. Dle § 100 odst. 9 zákona o elektronických komunikacích se za rušení provozu elektronických komunikačních zařízení a sítí, poskytování služeb elektronických komunikací nebo provozování radiokomunikačních služeb považuje i rušení způsobené elektromagnetickým stíněním nebo odrazy elektromagnetických vln stavbami nebo činnostmi souvisejícími s prováděním stavby. Jev AV13 je tvořen souborem jevů, které lze souhrnně označit za civilizační, s vysokou vnitřní celospolečenskou hodnotou, včetně hodnoty bezpečnostní. **Případné umístění VTE v ochranných pásmech komunikačních vedení, rádiových zařízení a rádiových směrových spojů je vysoce nežádoucí a zároveň rizikové.** Dále AOV18 dle delimitačních kritérií zasahuje do ploch nadzemního vedení elektrizační soustavy (větší než 52 kV) (jev AV15), jejichž ochrana vychází ze zákona č. 458/2000 Sb., o podmínkách podnikání a o výkonu státní správy v energetických odvětvích a o změně některých zákonů (energetický zákon), ve znění pozdějších předpisů, § 2, § 46. Specifické podmínky pro umisťování VTE v blízkosti nadzemních vedení elektrizační soustavy provozovaných na napěťové hladině vyšší než 52 kV jsou stanoveny v § 46 energetického zákona. Dle § 46 odst. 14 energetického zákona vzdálenost mezi nejbližším vodičem nadzemního vedení o napětí vyšším než 52 kV a koncem listu rotoru větrné elektrárny v nejbližší vzdálenosti od vedení musí být v případě, že a) na vedení není realizováno opatření proti kmitání vodičů nejméně trojnásobkem průměru rotoru,	

Poř.č.	Připomínkové místo	Číslo jednací	Článek	AO	Připomínka	Vyhodnocení
					b) na vedení je realizováno opatření proti kmitání vodičů nejméně rovnající se průměru rotoru nebo výšce větrné elektrárny. Vzhledem ke skutečnosti, že výška stožárů je uvažována až do 185 m, v okolí nadzemních vedeních elektrizační soustavy vznikne až několika set metrový „koridor“, v němž s přihlédnutím k citovanému § 46 odst. 14 energetického zákona nelze VTE situovat. Dle § 46 odst. 15 energetického zákona pak vzdálenost mezi oplocením elektrické stanice o napětí vyšším než 52 kV a koncem listu rotoru větrné elektrárny v nejbližší vzdálenosti od vedení za bezvětří musí být minimálně rovna výšce větrné elektrárny. **Na základě zhodnocení jevu AV15 je tak případné umístění VTE do blízkosti ploch nadzemního vedení elektrizační soustavy větší než 52 kV vysoce nežádoucí a zároveň rizikové.** Další sadou jevů, kterou hodnotí územní studie jsou **evaluační kritéria,** jejichž společným znakem je ochrana krajinného rázu - mají charakter pozitivní hodnoty krajinného rázu a vycházejí ze zákonných kritérií krajinného rázu. Jedná se o specifický přístup, při kterém na základě expertní analýzy dostupných relevantních podkladů, vlastních průzkumů a znalostí řešeného území a následného vyhodnocení byly definovány jevy, které v měřítku kraje tvoří hodnoty krajinného rázu vycházející ze zákona č. 114/1992 Sb., o ochraně přírody a krajiny, ve znění pozdějších předpisů, a které mohou být záměry VTE a FVE ovlivněny (zejména vizuálně). Krajinný ráz tedy není v územní studii součástí delimitačních kritérií, ačkoli ze své podstaty nese povahu jevu patřícího do území spíše nevhodných pro umístění VTE a FVE. To znamená, že území, která nejsou územní studií zahrnuta do zcela nebo spíše nevhodných pro umístění VTE nejsou automaticky vhodná pro umístění VTE a je nutné záměr posoudit i s ohledem na evaluační kritéria. Západní část AOV18 zasahuje dle evaluačních kritérií do území **KR1** - Nadregionální a regionální krajinné horizonty a jejich krajinné prostředí. Jedná se o krajinný prostor regionálního měřítka, ve kterém je viditelný pohledový krajinný horizont, tvořící prostorový předěl a siluetární ohraničení krajiny. Krajina zde se vyznačuje identitou a rozlišitelností, ovlivněnou právě viditelností pohledového horizontu a jeho charakterem. Celá plocha AOV18 zasahuje dle evaluačních kritérií do území **KR2** – Území s výrazným uplatněním přírodních prvků v obrazu krajiny. Jedná se o území s převahou či výrazným uplatněním znaků a hodnot přírodní charakteristiky v obraze krajiny, vyznačující se pozitivním vizuálním projevem. Jde o znaky přírodní povahy, které jsou vizuálně vnímatelné v krajinné scéně. Jsou to rysy georeliéfu, přítomnost určitých specifických vodních prvků, které určují charakter dílčích scenérií a projevují se i v celkových panoramatech krajiny, charakter porostů odpovídající přírodním podmínkám toho či onoho místa nebo oblasti apod. Výrazně přírodní nebo přírodě blízký charakter scenerie je indikátorem harmonických vztahů v krajině, přičemž tento rys krajinných scenérií naplňuje odborný obsah právního pojmu „estetická hodnota“ jakožto vlastnosti krajinného rázu dle § 12 zák. č. 114/1992 Sb. Dle územní studie se v rámci zhodnocení jevů KR1 a KR2 obec Dvorce nachází v území vodní nádrže Slezská Harta kontrastující s vertikálou stratovulkánu Velký Roudný, s jedinečně dochovanými historickými krajinnými strukturami záhumenicových plužin v harmonické krajině, pozorovatelnými z vrcholů Velký a Malý Roudný. Území je ovlivněno přítomností rozsáhlé vodní nádrže Slezská Harta vymezené výraznými svahy Velký Roudný, Vysoký kámen, Měděný vrch, Měděnec, Návrší, Venušina sopka, Strážný vrch, Na Hartě ad. V jižní části je výrazná dochovanost historických plužin, okolí vsi Roudno, Razová, Bílčice a Leskovec nad Moravicí je identifikováno jako území se zvýšenou krajinnou hodnotou, okolí vrchu Velký Roudný je označeno jako území s vysokou krajinnou hodnotou. Krajina je studií Revize přírodních parků v Moravskoslezském kraji (Löw, 2022) navržena jako přírodní park Roudný. Cílem je chránit přírodní a kulturní hodnoty na jihozápadním břehu vodní nádrže Slezská Harta, především nenarušenost pohledové siluety výrazných terénních výšin Velkého a Malého Roudného v krajinných panoramatech a dochované historické krajinné struktury.	

Poř.č.	Připomínkové místo	Číslo jednací	Článek	AO	Připomínka	Vyhodnocení
					Územní studie pracuje se stanovenými cílovými kvalitami tohoto území, které vycházejí ze stávající krajinářské cennosti harmonické kulturní krajiny s malými sídly v cenném krajinném rámci přírodního či přírodě blízkého charakteru, s přítomností harmonie měřítka a vztahů. Případná realizace VTE značně snižuje a degraduje stanovené cílové kvality - jde především o zásah do výše uvedeného obrazu krajiny, siluet, krajinného horizontu, dílčích scenérií a panoramat. **Na základě výše uvedených evaluačních kritérií uvedených v územní studii lze zhodnotit, že vymezení oblastí pro VTE se v této krajině jeví jako nevhodná či značně problematická, se silnými až stírajícími vlivy na cílové kvality krajiny.** **Na základě tohoto bodu obec Dvorce požaduje zmenšení rozsahu oblasti AOV18 mimo území nevhodné pro umístění VTE z hlediska delimitačních kritérií (jevy AV5, AV13, AV15) a z hlediska evaluačních kritérií (jevy KR1 a KR2) na území obce Dvorce. Při zohlednění bodu I. až IV. je zřejmé, že výše uvedené limity, veřejně prospěšné stavby, veřejně prospěšná opatření a území se zvýšenou krajinářskou hodnotou pokrývají beze zbytku celou část oblasti AOV18 zasahující na území obce Dvorce.** **Na základě výše uvedeného, žádáme o akceptaci našich připomínek I. až IV. – nedodržení dostatečné vzdálenosti od obytné zástavby, nesoulad se stavebním zákonem – ochranou nezastavěného území a charakterem území, nesoulad s ÚP Dvorce, Zásadami územního rozvoje Moravskoslezského kraje a územní studií a požadujeme zmenšení rozsahu akcelerační oblasti AOV18 Norberčany v severní části tak, aby nezasahovala do území správního obvodu obce Dvorce, tj. zcela mimo katastrální území Dvorce u Bruntálu a v katastrální území Rejchartice mimo územním plánem vymezené zastavitelné plochy smíšené obytné venkovské (SV) - Z 34 a Z35 (severní část zastavitelných ploch).** **Rozsah požadovaného zmenšení akcelerační oblasti AOV18 je vyznačen v mapě, která je součástí tohoto dokumentu.**	
5299.	Obec Předslavice	MMR-41390-2026-81	99cx, 99cy	AOV44, AOV45	**VĚC: Připomínka k návrhu Změny č. 2 Územního rozvojového plánu ČR — akcelerační oblasti AOV44 Litochovice a AOV45 Bušanovice** **I. Úvod a legitimita podání** Zastupitelstvo obce **Obec:** *Obec Předslavice* se na svém zasedání dne 27. 5. 2026 usnesením č. 9/2026 usneslo podat tuto připomínku k návrhu Změny č. 2 Územního rozvojového plánu ČR, konkrétně k vymezení akceleračních oblastí AOV44 Litochovice a AOV45 Bušanovice. Naše obec Předslavice je záměrem přímo dotčena. Leží v bezprostřední blízkosti navrhovaných zón — přibližně *500m* od jejich hranice. Záměr výstavby 32 větrných turbín výšky 250 m bezprostředně zasáhne zdraví, majetek, krajinný ráz a kvalitu života obyvatel naší obce. Podáváme tuto připomínku jako výkon práva na územní samosprávu dle čl. 8 a 101 Ústavy ČR.	**Akceptováno částečně.** Akcelerační oblast AOV45 – Bušanovice byla vypuštěna. Akcelerační oblast AOV44 Litochovice byla oproti původnímu návrhu zmenšena. Návrh Změny č. 2 ÚRP byl připraven v souladu s platnou legislativou ČR a EU, včetně zákona č. 249/2025 Sb. (ZOZE), směrnice RED III a Listiny základních práv a svobod; vymezení akceleračních oblastí a podmínky v územních opatřeních jsou stanoveny na základě zákona a v jeho mezích. Územní plánování na celostátní úrovni je výkonem státní správy; jeho výsledky nepodléhají schválení orgány územních samosprávných celků. Variantní řešení nejsou relevantním územně plánovacím nástrojem pro vymezování lokalit pro OZE. Vymezení akcelerační oblasti AOV44 proběhlo na základě biologického posouzení konkrétního navrhovaného území podle § 11 odst. 3 resp. 4 zákona č. 249/2025 Sb. (ZOZE), jehož výsledky spolu s výsledky vyhodnocení vlivů na životní prostředí (SEA/VVURÚ, Příloha 5 k Změně č. 2 ÚRP) byly zapracovány do návrhu; oblasti, u nichž autorizované osoby identifikovaly významné negativní nebo kumulativní vlivy, byly ze Změny č. 2 ÚRP vyloučeny (odůvodnění Změny č. 2 ÚRP, odst. 32).

					II. Protiústavnost akceleračních zón — metodika senátorky Hamplové Záměr je v rozporu s Ústavou ČR a Listinou základních práv a svobod. **Komplexní právní metodiku připravila Mgr. Jana Zwyrtek Hamplová, senátorka a advokátka specializovaná na veřejné právo (Obecná právní metodika při obraně proti VTE, 8. května 2026).** Klíčové protiústavní vady jsou: • **Porušení čl. 3 odst. 1 Listiny — rovnost před zákonem:** Schválením akceleračních zón se vymezují území, v nichž se protiústavně zjednodušuje a zrychluje povolovací proces pro vybraný druh staveb. Stavebníci větrných elektráren jsou bezdůvodně zvýhodněni vůči všem ostatním stavebníkům. • **Porušení čl. 7 Ústavy ČR:** Stát dbá o šetrné využívání přírodních zdrojů a ochranu přírodního bohatství. Záměr umístit 32 turbín výšky 250 m na plochu 11,7 km² v hodnotné kulturní krajině Pošumaví je v přímém rozporu s tímto ústavním příkazem. • **Porušení čl. 8 a 101 Ústavy ČR:** Záměr nepřijatelně omezuje právo obcí na územní samosprávu. Zastupitelstvo naší obce nebylo s vymezením zón jakkoliv konzultováno, přestože záměr přímo zasahuje naše katastrální území a životy našich obyvatel. • **Porušení čl. 6 Listiny:** Každý má právo na život a zdraví. Záměr neprokázal, že kumulativní dopady 32 turbín na zdraví obyvatel v bezprostřední blízkosti jsou přijatelné. • **Porušení čl. 11 a 12 Listiny:** Vlastnické právo všech vlastníků má stejný obsah a ochranu. Obydlí je nedotknutelné. Turbíny výšky 250 m v dosahu zástavby tyto garance fakticky popírají a způsobují prokazatelné znehodnocení nemovitostí o 10–25 %. **III. Nesoulad s připravovanou legislativou — pozměňovací návrh 900 m** Dne 15. května 2026 byl do Poslanecké sněmovny načten pozměňovací návrh ke koaliční novele stavebního zákona, který stanovuje minimální vzdálenost hranice akcelerační oblasti **900 metrů** od ploch s hlavním využitím pro bydlení. Druhé čtení novely stavebního zákona se uskuteční nejdříve koncem května 2026 — tedy před schválením Změny č. 2 ÚRP vládou. *Vlastní výpočet zpracovaný z oficiálních GIS dat MMR (viz Příloha č. 1 — AOV44 a Příloha č. 2 — AOV45) prokazuje, že při aplikaci ochranné vzdálenosti 900 m od nejbližší obytné zástavby AOV45 Bušanovice zaniká pod zákonnou hranicí 2,5 km2 (zbývá 1,99 km2) a AOV44 Litochovice se rozpadá na 3 fragmenty o plochách 3,74 km2, 1,51 km2 a 0,03 km2, přičemž dva ze tří fragmentů automaticky zanikají pod zákonnou hranicí 2,5 km2. Zákon stanoví, že zóna pod hranicí 2,5 km2 se automaticky ze seznamu vyřazuje. Žádáme, aby MMR pozastavilo schvalování Změny č. 2 ÚRP do doby, než bude jasná konečná podoba stavebního zákona.* Navíc: MMR přiznalo na veřejném slyšení 15. května 2026, že **500 m není minimální vzdálenost turbíny od zástavby**, ale vzdálenost hranice akcelerační oblasti. K samotným turbínám tedy žádná minimální ochranná vzdálenost stanovena není — turbína může teoreticky stát bezprostředně u hranice zástavby, pokud to hluková studie formálně umožní. To je nepřijatelné z hlediska ochrany zdraví obyvatel.	Obavy z hluku, stroboskopického efektu a dopadů na pohodu bydlení jsou řešeny povinností zpracovat ke každému záměru VTE hlukovou studii a studii minimalizace shadow flicker efektu; zákonné hygienické limity musí záměry splnit v navazujícím stavebním řízení. Minimální vzdálenost 500 m od obytné zástavby sídel snižuje rizika pro obyvatele. Posouzení kumulativních vlivů na životní prostředí a veřejné zdraví proběhlo v rámci VVURÚ na úrovni koncepce, a to jak pro každou akcelerační oblast individuálně (karty AO, příloha č. 2 SEA), tak pro Změnu č. 2 ÚRP jako celek; územní opatření pro VTE ukládají povinnost vypracovat hlukovou studii zahrnující všechny stávající zdroje hluku v dotčeném území. Pro výběr ploch akceleračních oblastí byla využita mapa citlivosti ptáků vůči VTE zpracovaná Českou společností ornitologickou; území s extrémním a vysokým kolizním rizikem do akceleračních oblastí pokud možno zahrnuta nebyla. Pro každou akcelerační oblast bylo zpracováno biologické posouzení, jehož výsledky byly zapracovány do podmínek územních opatření (ochrana biotopů, biologický dozor, monitoring mortality ptáků, detekční systémy, selektivní odstávky). Nebyly identifikovány významné negativní vlivy, které by bránily vymezení akcelerační oblasti AOV44. Akcelerační oblasti jsou vymezeny mimo nadregionální a regionální biocentra; územní opatření vylučují zásah do prvků lokálního ÚSES a všech biokoridorů, s výjimkou nezbytného křížení liniové dopravní a technické infrastruktury. Výskyt zvláště chráněných území a citlivých druhů ptáků byl zohledněn při vymezování akceleračních oblastí. Výskyt druhů byl posuzován v rámci biologického posouzení podle § 11 odst. 3, respektive 4 ZOZE. Územní opatření stanovují podmínky pro eliminaci případných negativních vlivů na zvláště chráněné druhy a jejich biotopy. Vlivy na lokality soustavy Natura 2000 a jejich předměty ochrany byly posouzeny v rámci vyhodnocení vlivů na lokality Natura 2000. Výskyt přírodních biotopů byl ověřen během provedeného biologického posouzení podle § 11 odst. 3, respektive 4 zákona č. 249/2025 Sb., o urychlení využívání obnovitelných zdrojů energie (ZOZE). Zdrojem informací byla kromě terénního průzkumu zejména průběžně aktualizovaná vrstva mapování biotopů spravovaná Agenturou ochrany přírody a krajiny ČR, která spojitě pokrývá celé území České republiky. Na základě zjištěných skutečností byly následně autorizovanou osobou podle § 45j zákona č. 114/1992 Sb., o ochraně přírody a krajiny, v rámci územního opatření pro danou akcelerační oblast stanoveny podmínky na eliminaci či kompenzaci případných negativních vlivů záměrů OZE. Plošně rozsáhlejší výskyty kvalitních přírodních biotopů nebyly do vymezení akceleračních oblastí zahrnovány. Výskyt zvláště chráněných druhů rostlin byl ověřen během provedeného biologického posouzení podle § 11 odst. 3, respektive 4 zákona č. 249/2025 Sb., o urychlení využívání

Poř.č.	Připomínkové místo	Číslo jednací	Článek	AO	Připomínka	Vyhodnocení
					IV. Přímé zdravotní a majetkové dopady na zástavbu dotčených obcí **IV.1 Hluk, amplitudová modulace a stroboskopický efekt** Naše obec leží v přímém dosahu hlukových, vizuálních a vibračních dopadů záměru. Moderní turbína na stožáru 150 m produkuje na vzdálenost 500 m hluk přibližně **38–45 dB**. Problém není jen hodnota v decibelech ale: • **Amplitudová modulace:** Hluk z větrných turbín je pulzující — mozek na něj nedokáže přivyknout tak jako na konstantní hluk. Způsobuje chronické poruchy spánku, únavu a psychický stres. • **Stroboskopický efekt:** Rotující lopatky vrhají při nízkém slunci pravidelné přerušované stíny. Na vzdálenost 1–1,5 km může stín dopadat do oken domů v rytmu 1–2 záblesky za sekundu. EU norma doporučuje max. 30 hodin ročně. Dokumentace AOV44 podmínka l) nestanoví žádnou lhůtu pro zpracování studie ani mechanismus vymáhání — zpracování odkládá až po stavbě. • **Kumulace hluku z 32 turbín:** Součet hladin z více zdrojů je výrazně vyšší než od jedné turbíny. Při hustotě 1 turbína na 0,37 km2 prakticky žádný obyvatel dotčených obcí nebude ve větší vzdálenosti než 500–800 m od nejbližší turbíny. • **Noční výstražná světla:** Červená výstražná světla povinná pro letecký provoz budou viditelná na desítky km a trvale změní charakter noční oblohy nad celým regionem. **Srovnání s evropskou praxí:** Německo a Bavorsko mají pravidlo 10× výška turbíny = minimální vzdálenost od zástavby, tedy 2 500 m. Dánsko a Francie mají v praxi podobné odstupy. V ČR tato ochrana zcela chybí — a MMR na slyšení přiznalo, že k turbínám žádná minimální vzdálenost stanovena není. **IV.2 Obklopení zástavby zónou ze všech stran** Dokumentace AOV44 přímo jmenuje tyto obce a osady jako **pohledově exponované** vůči akcelerační oblasti a vyžaduje vůči nim *„obzvláště citlivý přístup"*: Litochovice, Neuslužice, Střítež, Čepřovice, Kakovice, Marčovice, Předslavice a Černětice. Přitom zejména obce **Litochovice a Neuslužice** jsou zónou AOV44 obklopeny ze tří nebo čtyř světových stran — zástavba se ocitá uvnitř prostoru vymezeného zónou. Přesto dokumentace nestanoví žádnou konkrétní minimální vzdálenost turbín od těchto jmenovitě uvedených sídel. To je fundamentální rozpor dokumentace — uznává zvláštní citlivost sídel, ale neposkytuje jim žádnou konkrétní ochranu. **IV.3 Výška 250 m bez odůvodnění — proč ne 185 m jako u 17 jiných zón** **Toto je jedna z nejsilnějších procesních vad dokumentace.** Dokumentace povoluje turbíny výšky až 250 m, přičemž 17 jiných akceleračních zón v ČR má limit 185 m. Dokumentace neobsahuje žádné odůvodnění, proč AOV44 a AOV45 dostaly limit 250 m místo 185 m. Přitom odůvodnění samo uvádí, že převážná část zóny leží ve výšce 550–600 m n. m. Horní úvrať lopatky turbíny výšky 250 m by tedy dosahovala **800–850 m n. m.** — tedy nadmořské výšky srovnatelné s nižšími horskými hřebeny Šumavy. Vizuální dopad takových staveb bude zásadní na desítky km daleko a je v přímém rozporu s kategorií silné viditelnosti do 3 km, kterou MMR samo používá.	obnovitelných zdrojů energie (ZOZE). Podkladem pro toto posouzení byla zejména nálezová databáze ochrany přírody (NDOP) spravovaná Agenturou ochrany přírody a krajiny ČR. Na základě posouzení byly následně autorizovanou osobou podle § 45j zákona č. 114/1992 Sb., o ochraně přírody a krajiny, v rámci územního opatření pro danou akcelerační oblast stanoveny podmínky na eliminaci či kompenzaci případných negativních vlivů záměrů OZE. Plochy významné z hlediska výskytu zvláště chráněných druhů rostlin nebyly do vymezení akceleračních oblastí zahrnovány. Vymezení AO v ÚRP nenahrazuje souhlas příslušného orgánu s vynětím pozemku ze ZPF ve smyslu zákona č. 334/1992 Sb., o ochraně ZPF. Vliv na vodní režim a podzemní vody, včetně případných geologických omezení dotčeného území, bude předmětem posouzení v navazujícím řízení. Konkrétní záměry se nadále povolují v souladu se stavebním zákonem za podmínek stanovených v územním opatření. Jedním z podkladů pro zpracování Z2 ÚRP byl dokument Akcelerační oblasti, předvýběr ploch k výstavbě VTE, Screening území ČR z hlediska ochrany krajinného rázu (Roman Bukáček, Simona Vondráčková, 2025). Při vymezování akceleračních oblastí byl krajinný ráz dále prověřován, a to s ohledem na hodnoty území. Vlivy na krajinný ráz pak byly dále vyhodnoceny v rámci VVURÚ, a to jak z hlediska navrhovaného souboru akceleračních oblastí jako celku, tak pro jednotlivá území v kartách akceleračních oblastí, které obsahují i mapy viditelnosti (Příloha SEA). Podmínky v územních opatřeních pak dále omezují barevné řešení doprovodných staveb a rozsah trvalých terénních úprav. Energie vložená do celé životnosti větrné elektrárny se v českých podmínkách vrátí zhruba za rok provozu. Za dobu své existence pak tato elektrárna vyrobí více než 20krát více energie, než kolik bylo potřeba na její vznik a provoz. To odpovídá velmi vysoké hodnotě ukazatele EROI (Energy Return on Investment). Průměrný kapacitní faktor větrných elektráren v ČR byl 23 %, při použití moderních a vyšších turbín se předpokládá jeho nárůst přes 25 %. Samozřejmě jsou v Evropě z hlediska větrného potenciálu zajímavější oblasti, ale celoevropský průměr je podobný tomu v ČR. Rozvoj větrné energetiky a využití alespoň část jejího potenciálu u nás má významný ekologický přínos při náhradě výroby elektřiny spalováním hnědého uhlí a mimo to posílí energetickou bezpečnost ČR.

> *Absence odůvodnění, proč AOV44 a AOV45 mají výškový limit 250 m, zatímco 17 jiných akceleračních zón v ČR má limit 185 m je samostatnou procesní vadou dokumentace.*

IV.4 Znehodnocení nemovitostí

Vědecky a statisticky doložené znehodnocení nemovitostí v okolí větrných parků dosahuje **10–25 %** v okruhu do 2 km a 5–10 % v okruhu do 5 km. Pro obce v bezprostřední blízkosti zón to znamená:

- Přímé majetkové škody vlastníkům nemovitostí bez nároku na náhradu
- Pokles daňových příjmů obcí z nemovitostních daní
- Ztrátu atraktivity oblasti pro nové obyvatele a investice
- Narušení turistiky a rekreačního potenciálu oblasti Pošumaví

V. Kumulativní infrazvuk a nízkofrekvenční hluk

V.1 Přímý dosah a procesní legitimita

Na rozdíl od vzdálených obcí jsou obce v bezprostřední blízkosti zón zasaženy **celým spektrem hlukových dopadů** — jak slyšitelným hlukem a amplitudovou modulací, tak infrazvukem a nízkofrekvenčním hlukem. Infrazvuk přitom proniká zdmi, nelze ho odstínit okny a způsobuje únavu, poruchy spánku, bolesti hlavy a pocit tlaku v uších.

V.2 Vědecký základ — WHO a princip předběžné opatrnosti

MMR na veřejném slyšení 15. května 2026 uvedlo, že dosud nejsou známy závažné zdravotní účinky infrazvuku z větrných turbín. Toto tvrzení je v přímém rozporu se stanoviskem WHO:

> *MMR na veřejném slyšení 15. května 2026 uvedlo, že se nebezpečí infrazvuku přeceňuje a že dosud nejsou známy žádné závazné zdravotní účinky. Toto tvrzeni je v přímém rozporu s Environmental Noise Guidelines for the European Region (WHO, 2018), která klasifikuje hluk z větrných turbín včetně jeho nízkofrekvenční a infrazvukové složky jako prokázaný zdravotní rizikový faktor a doporučuje limit 45 dB pro expozici obyvatel. Dle principu předběžné opatrnosti zakotveného v čl. 191 Smlouvy o fungování EU je povinností pořizovatele záměru prokázat bezpečnost pro obyvatele - nikoli povinnosti dotčených prokázat nebezpečnost.*

V.3 Čtyři samostatné argumenty

- **Přehození důkazního břemene:** MMR tvrdí, že neprokázané riziko není rizikem. To odporuje principu předběžné opatrnosti (čl. 191 SFEU, § 2 odst. 2 zákona č. 17/1992 Sb.).
- **Rozpor s WHO Guidelines 2018:** WHO explicitně klasifikuje hluk z větrných turbín včetně nízkofrekvenční složky jako prokázaný zdravotní rizikový faktor a doporučuje limit 45 dB. Dokumentace AOV44 ani AOV45 neobsahuje posouzení souladu se standardy WHO.
- **Absence studie kumulativního efektu 32 turbín:** Žádná dostupná studie se nezabývá kumulativním infrazvukovým polem 32 turbín výšky 250 m v hustotě 1 turbína na 0,37 km2. MMR nemůže prohlásit záměr za bezpečný, aniž by taková studie existovala.

- **Vnitřní rozpor dokumentace — netopýři vs. lidé:** Podmínka 3.2c) dokumentace AOV44 nařizuje monitoring netopýrů kvůli jejich citlivosti na infrazvuk. Je vědecky nekonzistentní tvrdit, že infrazvuk nemá závažné zdravotní účinky na lidi, pokud tatáž dokumentace uznává jeho biologické účinky na savce.

V.4 Relevantní vědecké podklady

- *Pedersen & Persson Waye (2004, 2007):* Švédsko, prokázané zdravotní dopady u obyvatel v okolí větrných parků.
- *Kelley et al. (1985):* NASA studie o infrazvuku z větrných turbín.
- *Salt & Kaltenbach (2011):* Biologické účinky infrazvuku na vnitřní ucho — mechanotransdukce.
- *Německý Spolkový úřad pro životní prostředí (UBA, 2023):* Doporučení limitů pro nízkofrekvenční hluk.

VI. Ekologické argumenty specifické pro AOV44 a AOV45

VI.1 Orel mořský a luňák červený — přísně chráněné druhy přímo v AOV45

Dokumentace AOV45 přímo přiznává výskyt:

- **Orla mořského (Haliaeetus albicilla)** — přísně chráněný, zákonná ochrana EU, hnízdí v Předslavicích severně od zóny
- **Luňáka červeného (Milvus milvus)** — evropsky ohrožený druh, výskyt severně i jižně od zóny
- **Včelojedu lesního (Pernis apivorus)** — chráněný druh, přilétá v květnu
- **Čápa černého (Ciconia nigra)** — 2 jedinci na území Vlachova Březí
- **Více než 30 jedinců čápa bílého** — jižně od zóny

> *Dokumentace AOV45 sama přiznává, ze vysoké riziko zasahuje do východní části zóny a že nebylo možné se vyhnout všem místům výskytu citlivých druhů. To je přímé přiznání nedostatečnosti opatření v odůvodnění samotné dokumentace. Orel mořský a luňák červený jsou druhy, u nichž evropská judikatura opakovaně vedla k zastavení nebo zamítnutí staveb větrných parků. Judikatura Soudniho dvora EU ve věci Waddenzee C-127/02 stanovila, že nelze vyloučit negativní vliv na chráněné druhy bez konkrétního a řádného posouzeni.*

VI.2 Evropsky chráněné biotopy — Nařízení EU 2024/1991

AOV45 obsahuje biotopy chráněné přímo evropským nařízením — na rozdíl od AOV44:

- **Střídavě vlhké bezkolencové louky (T1.9)** — podmínka p) dokumentace AOV45
- **Podhorské a horské smilkové trávníky (T2.3B)** — podmínka p) dokumentace AOV45
- **Zvláště chráněné druhy rostlin** — všivec lesní a prstnatec májový

> *Odůvodnění AOV45 přímo odkazuje na Nařízení EU 2024/1991 o obnově přírody, které stanoví, že stav těchto biotopů nesmí být výrazně zhoršen. Vymezení AOV45 přímo do těchto biotopů nebo jejich bezprostředního*

					okolí je v přímém rozporu s tímto nařízením. Výstavba 8 turbín s přístupovými cestami na ploše 3,2 km2 tuto podmínku splnit nemůže. **VI.3 Lokální biocentrum Bičoňovec přímo uvnitř AOV45** Odůvodnění podmínky i) přiznává, že v zóně AOV45 se nachází **lokální biocentrum Bičoňovec** (zalesněná elevace) a lokální biokoridor procházející celým územím. Přitom podmínka říká, že biocentra jsou pro umísťování OZE *„zcela nevhodná"*. Dokument tedy sám říká, že část zóny je nevhodná pro výstavbu — ale zóna tam přesto zasahuje. To je vnitřní rozpor dokumentace. **VI.4 Migrační koridor velkých šelem — podmínka 500 m biologicky nestačí** Dokumentace AOV44 přiznává výskyt migračního koridoru rysa, vlka, losa a medvěda v severovýchodním cípu zóny a stanovuje podmínku zachování průchodnosti minimálně 500 m. **Tato podmínka je biologicky nedostačující** — reálná průchodnost pro velké šelmy vyžaduje výrazně více než 500 m. Navíc při 32 turbínách s přístupovými cestami, kabelovými trasami a zvýšeným provozem bude fragmentace území výrazně větší, než naznačuje podmínka. Zóna jako celek tvoří bariéru pro migraci, nikoliv jen její severovýchodní cíp. GIS analýza prokazuje, že v nejužším místě klesá průchodnost koridoru pod deklarovaných 500 m. **VI.5 Oblast Pošumaví na tažné cestě ptáků** Oblast Pošumaví leží na tažné cestě ptáků ze střední a severní Evropy. 32 turbín na ploše 11,7 km² tvoří **smrtící bariéru** pro migrující druhy — zejména dravce, čápy, jeřáby a tažné druhy. Dokumentovaný bariérový efekt vede k tomu, že ptáci mění trasy a opouštějí hnízdní teritoria v okruhu až 1 km. **VII. Zemědělský půdní fond, půda a infrastruktura** **VII.1 Zábor ZPF — procesní vada dokumentace** *Dokumentace AOV44 a AOV45 neobsahuje vyhodnocení celkového záboru zemědělského půdního fondu včetně přístupových komunikací pro nadrozměrnou dopravu, montážních ploch, transformátorových stanic, bateriových úložišť a kabelových tras. Každý základ turbíny trvale zabere 500–800 m2, přístupové cesty dalších několik hektarů. Pro 32 turbín se jedná o celkový zábor desítek hektarů. Bez tohoto vyhodnocení nelze posoudit, zda je splněna zákonná podmínka výrazné převahy veřejného zájmu dle § 4 zákona č. 334/1992 Sb. Tato procesní vada sama o sobě činí dokumentaci neúplnou a nedostatečnou.* Poznámka: zákon č. 183/2024 Sb. zakazuje odnětí půdy I. a II. třídy ZPF pouze pro FVE — pro VTE toto omezení formálně neplatí. Přesto stále platí podmínka výrazné převahy veřejného zájmu dle § 4 zákona č. 334/1992 Sb., kterou dokumentace neprokázala. **VII.2 Poddolované území v AOV44 — předčasné schválení Změny č. 2 ÚRP** *Podmínka p) dokumentace AOV44 přímo přiznává, že v zóně se nachází poddolované území a jeho vliv nelze na úrovni územního opatření adekvátně prověřit. Pouze se doporučuje umísťovat turbíny mimo toto území. Pokud nelze prověřit vliv poddolování na betonové základy o hmotnosti 2 000-3 000 tun, je celé uzemní opatření pro tuto zónu předčasné. Poddolované území musí být přesně zmapováno a vyjmuto z akcelerační oblasti předtím, než je územní opatření vydáno.*	

Poř.č.	Připomínkové místo	Číslo jednací	Článek	AO	Připomínka	Vyhodnocení
					VII.3 Meliorace — přiznaná nefunkčnost jako procesní vada Podmínka e) dokumentace AOV44 uvádí, že meliorace v zóně jsou *„pravděpodobně nefunkční"* — přesto stanovuje podmínku jejich ochrany. Stav meliorací nebyl před vydáním opatření ověřen. Výstavba turbín a přístupových cest může poškodit i nefunkční meliorační systém natolik, že znemožní jeho budoucí obnovu. Oblast leží v povodí Volyňky — dopad na vodní hospodářství je přímý. **VII.4 Vliv na vodu a půdu** • Betonové základy mění lokální hydrologické poměry — přerušují přirozený odtok a vsak vody • Při výkopech hrozí zasažení drenážních sítí zemědělské půdy • Stavební fáze přináší riziko kontaminace spodní vody • 32 turbín = **minimálně 11 000–17 000 m² betonu v zemi natrvalo** — neobnovitelný zásah **VIII. Chybějící kumulativní posouzení obou zón** Zóny AOV44 (8,5 km²) a AOV45 (3,2 km²) v původních velikostech leží těsně vedle sebe a tvoří de facto jeden celek — celkem **32 turbín na 11,7 km²**. Přesto jsou posuzovány jako dvě zcela oddělené zóny bez jakéhokoliv společného posouzení kumulativních vlivů. Zákon č. 100/2001 Sb. o posuzování vlivů na životní prostředí **i evropská směrnice EIA výslovně vyžadují posouzení kumulativních vlivů** záměrů v bezprostřední blízkosti. **Oddělené posouzení dvou zón vzdálených prakticky nula metrů od sebe je obcházením zákonné povinnosti.** Judikatura Soudního dvora EU ve věci **Waddenzee C-127/02** stanovila, že nelze vyloučit negativní vliv na chráněné druhy a prostředí bez konkrétního a řádného posouzení. Zákon č. 249/2025 Sb. (ZOZE) a směrnice RED III sice umožňují nahradit EIA strategickým posouzením SEA — avšak pouze za podmínky, že SEA bylo provedeno řádně a v dostatečném rozsahu. Tříměsíční zimní biologické posouzení tuto podmínku nesplňuje. **IX. Vizuální dopad na krajinný ráz — obklopení krajiny ze všech stran** MMR na veřejném slyšení 15. května 2026 samo kategorizovalo viditelnost turbín: **silná viditelnost do 3 km, zřetelná viditelnost do 10 km, slabá viditelnost nad 10 km.** Naše obec leží ve vzdálenosti pouhých 500m od hranic obou zón, tedy v pásmu silné viditelnosti. Navíc naše obec je obklopena hned dvěma z navrhovaných oblastí. > *Z mapových podkladů MMR vyplývá, že v pásmu silné viditelnosti do 3 km od hranic zón AOV44 a AOV45 leží nejméně 13 obcí a osad. Přitom dokumentace MMR pro tyto vzdálenosti neobsahuje žádné posouzeni vlivu na krajinný ráz dle § 12 zákona c. 114/1992 Sb. o ochraně přírody a krajiny — ani žádné vizualizace dálkových pohledů z dotčených sídel. Na dotaz na slyšeni MMR přímo přiznalo, že vizualizace nebyly zpracovány právě proto, že se neví, kde ty větrné elektrárny budou stát. Tato procesní vada je v přímém rozporu s vlastni kategorizací viditelnosti, kterou MMR používá.*	

					Pro bezprostředně dotčené obce to znamená, že z jakéhokoliv místa v jejich katastru bude výhled **dominován 32 turbínami ze všech stran**. Noční obloha bude lemována červenými výstražnými světly povinnými pro letecký provoz. Hodnoty krajinného rázu Pošumaví uznané v územně plánovací dokumentaci budou nevratně zničeny. **X. Nedostatečné biologické posouzení** MMR na veřejném slyšení 15. května 2026 potvrdilo, že biologické posouzení bylo provedeno v období **srpen až říjen 2025 — po dobu pouhých tří měsíců**. Standardní biologické posouzení v běžném stavebním řízení trvá 1–2 roky. Tříměsíční posouzení zcela postrádá data z: • **jarního hnízdního období ptáků (březen – červen)** — nejkritičtějšího pro ochranu ornitofauny • **zimního období** pro posouzení migrace velkých savců Konkrétní chráněné druhy vázané na jarní období, které v tříměsíčním podzimním posouzení nemohou být zachyceny: *čáp bílý (přilétá březen–duben), včelojed lesní (přilétá v květnu), moták lužní (hnízdí duben–červenec), chřástal polní (přilétá v květnu), křepelka polní (přilétá duben–květen)* — všechny tyto druhy jsou v dokumentaci zmiňovány, ale jejich hnízdní sezóna do posouzení nespadá. Navíc: dokumentace odkládá zpracování klíčových studií — hlukové studie, studie stroboskopického efektu a monitoringu netopýrů — **až do fáze po povolení nebo po realizaci stavby**. To je v přímém rozporu s čl. 2 a 3 směrnice EIA 2011/92/EU a fakticky znemožňuje efektivní účast veřejnosti zaručenou Aarhuskou úmluvou. Stavba větrných elektráren je nevratným zásahem — základy o hmotnosti tisíců tun betonu nelze po prokázání negativních dopadů odstranit. **XI. Procesní vady — finanční tlak NPO a obcházení veřejného projednání** **XI.1 Finanční tlak jako hlavní motiv místo veřejného zájmu** MMR na veřejném slyšení 15. května 2026 přiznalo, že hlavním důvodem pro urychlené vymezení akceleračních zón je hrozba ztráty až **25 miliard korun z Národního plánu obnovy** při nesplnění milníku do srpna 2026. > *Finanční závazky státu k EU nemohou ospravedlnit porušení ústavně zaručených práv občanů, práva na samosprávu obcí ani požadavku evropského práva na řádné posouzení vlivu na životní prostředí a veřejné zdraví. Zájem na čerpání evropských dotací není veřejným zájmem ve smyslu § 4 zákona c. 334/1992 Sb., který by mohl převážit nad ochranou zemědělského půdního fondu, krajinného rázu a zdraví obyvatel.* Navíc: z veřejně dostupných informací vyplývá, že **Česká republika aktuálně vyjednává s Evropskou komisí o změně milníku NPO** pro přijetí návrhu Změny č. 2 Územního plánu. Termín pro vymezení akceleračních zón do srpna 2026 tedy není absolutní a neměnný. MMR by mělo místo procesně vadných rozhodnutí přijatých pod časovým tlakem vyjednat s EK přiměřené prodloužení lhůty.	

Poř.č.	Připomínkové místo	Číslo jednací	Článek	AO	Připomínka	Vyhodnocení
					### XI.2 Porušení Aarhuské úmluvy — právo na efektivní účast veřejnosti MMR na slyšení výslovně uvedlo záměr vyhnout se opakovanému veřejnému projednání — cituji: *„spíše se budeme ubírat cestou, aby ty úpravy nebyly podstatnými úpravami, to znamená, aby nebylo opakované veřejné projednání."* Zároveň obce a veřejnost uvidí vypořádání svých připomínek až z odůvodnění materiálu předkládaného vládě ke schválení. Oba tyto přístupy jsou v přímém rozporu s principem efektivní účasti veřejnosti garantovaným **Aarhuskou úmluvou** (čl. 7), který zaručuje účast veřejnosti při přípravě plánů a programů týkajících se životního prostředí. Efektivní účast vyžaduje jednak možnost ovlivnit výsledek před přijetím rozhodnutí, jednak možnost reagovat na vypořádání připomínek. Ani jedna z těchto podmínek v nastaveném procesu splněna není. ## XII. Vnitřní rozpor záměru — přiznání ministra životního prostředí Ministr životního prostředí **Petr Červený** v televizní debatě v květnu 2026 uvedl, že ochranná vzdálenost 900 m od zástavby se promítne až do stavebního řízení — nikoliv do vymezení hranic akceleračních zón. Toto stanovisko člena vlády zakládá následující vady záměru: • **Za prvé — zóny jsou vymezeny v rozporu s připravovanou legislativou již v okamžiku schválení.** Vlastní výpočet zpracovaný z oficiálních GIS dat MMR (viz Příloha č. 1 — AOV44 a Příloha č. 2 — AOV45) prokazuje, že po aplikaci ochranné vzdálenosti 900 m **AOV45 Bušanovice zaniká pod zákonnou hranicí 2,5 km²** (zbývá 1,99 km²) a **AOV44 Litochovice se rozpadá na 3 fragmenty** o plochách 3,74 km², 1,51 km² a 0,03 km², přičemž dva ze tří fragmentů automaticky zanikají. • **Za druhé —** přenesení ochranné vzdálenosti až do stavebního řízení způsobí právní konflikt u každého jednotlivého stavebního povolení, čímž deklarovaný akcelerační efekt zón zcela zaniká. • **Za třetí —** dotčené obce jsou zbaveny účinné ochrany ve fázi územního plánování v přímém rozporu s Aarhuskou úmluvou čl. 7. ## XIII. Neprokázaná energetická opodstatněnost záměru ### XIII.1 Bez měření větru na místě MMR na slyšení přiznalo, že vymezení zón vychází z **modelových dat Ústavu fyziky atmosféry — nikoliv ze skutečného anemometrického měření na lokalitách**. Bez skutečného měření nelze spolehlivě posoudit větrný potenciál v členitém terénu Pošumaví. Ekonomická rentabilita záměru je proto neprokázána. ### XIII.2 Kapacita přenosové soustavy nebyla posouzena MMR doslova přiznalo: *„nebylo posuzováno, jestli je v té dané lokalitě volná kapacita."* Výstavba 32 turbín o celkovém výkonu až 112 MW v oblasti bez ověřené volné kapacity sítě může vést k situaci, kdy vyrobená elektřina nebude moci být odvedena. To zpochybňuje energetickou opodstatněnost záměru. ### XIII.3 Technický paradox husté zástavby	

Poř.č.	Připomínkové místo	Číslo jednací	Článek	AO	Připomínka	Vyhodnocení
					Při průměrné hustotě **1 turbína na 0,37 km²** (vzdálenost turbín jen 600 m = přibližně 3 průměry rotoru) dochází k aerodynamickému stínění, které snižuje výrobu turbín v závětří o 20–40 %. Průměrný vítr 5,5 m/s je pod hranicí ekonomické rentability bez státních dotací. Celková výroba parku 32 turbín při takové hustotě bude pravděpodobně odpovídat **20–22 volně stojícím turbínám**. Srovnání: průměrná hustota větrných parků v Německu je **1 turbína na 3–5 km²**, v Dánsku **1 turbína na 2–4 km²**. Navrhovaná hustota je **8–14× vyšší** než standardní evropská praxe. Hustá zástavba na slabé lokalitě maximalizuje počet turbín a tím dotační příjmy investora, ale minimalizuje energetickou efektivitu a zcela ignoruje dopady na obyvatele a krajinu. Projekt splňuje podmínky rentability **výhradně díky státním a evropským dotacím** — na lokalitě s průměrným větrem 5,5 m/s by bez veřejné podpory nikdy nevznikl. **XIV. Závěrečné požadavky** Na základě výše uvedených důvodů zastupitelstvo obce Předslavice vznáší následující požadavky: **Primárně požadujeme:** **vyřazení akceleračních zón AOV44 Litochovice a AOV45 Bušanovice** z návrhu Změny č. 2 Územního rozvojového plánu ČR, a to z důvodu protiústavnosti jejich vymezení, nedostatečného biologického posouzení, chybějícího kumulativního posouzení vlivů na životní prostředí a veřejné zdraví, přítomnosti přísně chráněných druhů a biotopů a neprokázané energetické opodstatněnosti záměru, včetně zmenšení jejich velikosti po aplikaci ochranné vzdálenosti 900 m, což dokládají Přílohy č. 1 a 2. **Subsidiárně — pokud MMR primární požadavek neakceptuje — požadujeme:** • **Pozastavení schvalování** Změny č. 2 ÚRP do doby, než bude legislativně zakotvena minimální ochranná vzdálenost turbín od zástavby a než bude provedeno řádné biologické posouzení pokrývající minimálně jeden vegetační rok. • **Snížení výškového limitu** z 250 m na 185 m v souladu s ostatními 17 akceleračními zónami — s řádným odůvodněním jakéhokoli výjimečného limitu. • **Zpracování kumulativního posouzení vlivů** zón AOV44 a AOV45 jako jednoho celku (32 turbín, 11,7 km²) v souladu se zákonem č. 100/2001 Sb. a evropskou směrnicí EIA. • **Přesné vymezení a vyjmutí** poddolovaného území z AOV44 před vydáním opatření. • **Zpracování Health Impact Assessment** zahrnujícího kumulativní infrazvuk, nízkofrekvenční hluk, stroboskopický efekt a amplitudovou modulaci pro všechny jmenovitě uvedené pohledově exponované obce. • **Zpracování vizualizací dálkových pohledů** z všech jmenovitě dotčených sídel před schválením záměru. • **Stanovení minimální ochranné vzdálenosti turbín** od zástavby jmenovitě dotčených sídel — minimálně 10× výška turbíny (2 500 m) v souladu s německou a bavorskou praxí.	

Poř.č.	Připomínkové místo	Číslo jednací	Článek	AO	Připomínka	Vyhodnocení
					• **Respektování práva obcí** samostatně rozhodovat o svém území dle čl. 8 a 101 Ústavy ČR a čl. 7 Aarhuské úmluvy. **XV. Upozornění na právní odpovědnost** Toto podání považujte za kvalifikované upozornění na možnou právní odpovědnost orgánů veřejné moci. V případě schválení záměru v navržené podobě využijeme veškeré zákonné prostředky ochrany, zejména: • podání správních žalob, • návrh na zrušení opatření obecné povahy, • případnou stížnost k Ústavnímu soudu ČR, • stížnost k Evropskému soudu pro lidská práva pro porušení čl. 8 Úmluvy (právo na respektování soukromého a rodinného života a obydlí), • podnět Evropské komisi pro porušení Nařízení EU 2024/1991 o obnově přírody a směrnice o stanovištích 92/43/EHS. **Citace klíčových právních a vědeckých zdrojů:** • *Metodika senátorky Mgr. Jany Zwyrtek Hamplové:* Obecná právní metodika při obraně proti VTE, 8. května 2026. • *WHO Environmental Noise Guidelines for the European Region* (WHO, 2018). ISBN 978-92-890-5356-3. • *Aarhuská úmluva* — pro ČR závazná od roku 2004. • *Rozsudek SDEU ve věci Waddenzee C-127/02.* • *Zákon č. 100/2001 Sb.* o posuzování vlivů na životní prostředí. • *Zákon č. 17/1992 Sb.* o životním prostředí — § 2 odst. 2, princip předběžné opatrnosti. • *Čl. 191 Smlouvy o fungování EU* — princip předběžné opatrnosti. • *Zákon č. 334/1992 Sb.* o ochraně ZPF — § 4. • *Zákon č. 114/1992 Sb.* o ochraně přírody a krajiny — § 12 krajinný ráz. • *Nařízení EU 2024/1991* o obnově přírody. • *Směrnice 92/43/EHS* o stanovištích. • *Směrnice EIA 2011/92/EU* — čl. 2 a 3.	