

Pracovní verze

**Strategie komunitně vedeného místního rozvoje pro
území Místní akční skupiny svatého Jana
z Nepomuku pro období 2014-2020**

Podpora vzniku strategie komunitně vedeného místního rozvoje pro území Místní akční skupiny svatého Jana z Nepomuku, číslo projektu CZ.1.08./3.2.00/14.00200



EVROPSKÁ UNIE
EVROPSKÝ FOND PRO REGIONÁLNÍ ROZVOJ
INVESTICE DO VAŠÍ BUDOUCNOSTI



MINISTERSTVO
PRO MÍSTNÍ
ROZVOJ ČR

Obsah

1. Místní akční skupina svatého Jana z Nepomuku	4
2. Popis území	6
2.1 Přehled obcí v území	9
3. Socioekonomická analýza území	9
3.1 Sídelní struktura a obyvatelstvo	9
3.2 Technická a dopravní infrastruktura	12
3.2.1 Technická infrastruktura	12
3.2.2 Dopravní infrastruktura	13
3.2.3 Dopravní obslužnost	14
3.3 Občanská vybavenost a služby	15
3.4 Školství a vzdělávání	17
3.5 Spolková činnost	19
3.6 Hospodářství a ekonomika	20
3.6.1 Průmysl a služby	21
3.6.2 Zemědělství	22
3.6.3 Nezaměstnanost a vyjíždka za prací	24
3.7 Kultura a památky	25
3.8 Životní prostředí	28
4. Analýza problémů a rozvojových potřeb	30
4.1 Hlavní poznatky šetření	32
4.1.1 Osobnosti	32
4.1.2 Starostové	33
4.1.3 Obyvatelé	34
5. Vyhodnocení klíčových oblastí z pohledu aktérů	35
5.1 Kvalita života	36
5.2 Podnikání	39
5.3 Zemědělství	42
5.4 Cestovní ruch	45
5.5 Životní prostředí	48
6. SWOT analýza	51
7. Přehled relevantních strategií s vlivem na území	56
7.1 Evropa 2020	56
7.2 Národní strategie	58
7.2.1 Kvalita života	59
7.2.2 Podnikání	61
7.2.3 Zemědělství	62
7.2.4 Cestovní ruch	63

7.2.5	Životní prostředí	64
7.3	Krajské strategie	66
7.4	Strategie mikroregionů	68
7.5	Strategie obcí	70
8.	Vize a poslání	71
9.	Priority a cíle	72
9.1	Prioritní oblasti	72
9.1.1	Mezilidské vztahy pro kvalitu života	72
9.1.2	Infrastruktura pro rozvoj	73
9.1.3	Lokální identita pro pracovní příležitosti	74
9.1.4	Environmentální udržitelnost	74
10.	Priority, cíle a opatření	76
10.1	Prioritní oblast Mezilidské vztahy pro kvalitu života	76
10.1.1	Priorita 1: Spolkový život	76
10.1.2	Priorita 2. Sociální inkluze	77
10.1.3	Priorita 3: Školství a vzdělávání	77
10.2	Prioritní oblast Infrastruktura pro rozvoj	79
10.2.1	Priorita 4: Základní infrastrukturní vybavenost	79
10.2.2	Priorita 5: Dopravní obslužnost	79
10.2.3	Priorita 6: Infrastruktura pro cestovní ruch	80
10.3	Prioritní oblast Lokální identita pro pracovní příležitosti	81
10.3.1	Priorita 7: Spolupráce a propagace území	81
10.3.2	Priorita 8: Dominanty území	81
10.3.3	Priorita 9: Lokalizace podnikatelských aktivit	82
10.3.4	Priorita 10: Podnikavost a inovace	83
10.3.5	Priorita 11: Služby pro cestovní ruch	83
10.4	Prioritní oblast Environmentální udržitelnost	84
10.4.1	Priorita 12: Krajina a biodiverzita	84
10.4.2	Priorita 13: Environmentální informovanost a vzdělanost	85
10.5	Průřezové priority	85
11.	Přílohy	86

1. Místní akční skupina svatého Jana z Nepomuku

Identifikace

Název:	Místní akční skupina svatého Jana z Nepomuku
Právní forma:	zapsaný spolek
Sídlo:	Náměstí Svobody 132, 335 61 Spálené Poříčí
IČO:	266 78 004
Kraj:	Plzeňský
Region soudržnosti:	NUTS II Jihozápad
WWW:	www.mas.nepomucko.cz
E-mail:	mas.nepomucko@seznam.cz

Místní akční skupina svatého Jana z Nepomuku (dále jen MAS) byla ustavena jako občanské sdružení v říjnu roku 2004. Zakládajícími členy byly DSO Mikroregion Nepomucko a podnikatelé Radovan Sochor a Václav Silovský. Postupně přistupovali další zástupci veřejné sféry a občanských iniciativ, podnikatelé i jednotlivci dobrovolníci, vědomi si odpovědnosti za oživení kulturního a přírodního dědictví území a za jeho rozvoj. Ten chtěli naplňovat metodami osvědčenými ve sjednocené Evropě při posilování regionální specifčnosti, spočívající v obohacujícím soužití člověka s člověkem a s přírodou ve venkovském prostoru. Dnes má MAS již 27 členů a složení členské základny lépe odpovídá požadovanému partnerství veřejného, podnikatelského a neziskového sektoru a také představuje reprezentativnější zastoupení obyvatel území.

První finanční prostředky MAS získala z OP Rozvoj venkova a multifunkční zemědělství na osvojování schopností při realizaci rozvojových strategií a využila je k přípravě strategického rozvojového plánu. Dokument se stal základním kamenem žádosti o finanční prostředky z Programu rozvoje venkova, Osa IV. Leader na období 2007 – 2013. V roce 2008 dostala MAS „zelenou“ k realizaci Strategického plánu Leader „Budoucnost založená na tradici“ a mohla tak začít, společně s dalšími lokálními aktéry, získávat první praktické zkušenosti s územním rozvojem na bázi leaderovských principů.

V období 2008 – 2014 MAS podpořila a pomohla realizovat v rámci XI. Výzev celkem 85 projektů celkovou částkou 30,3 mil. Kč. Projekty významně napomohly zkvalitnit spolkový život a zlepšit prostředí v obcích, byly využity k obnově památek i k prezentaci lokální historie, zkvalitnily zázemí vzdělávacích zařízení, pomohly zvýšit či alespoň udržet konkurenceschopnost malých podnikatelů a podnikatelů v zemědělství, napomohly rozvoji nejen podnikatelských aktivit v cestovním ruchu.

Zásadně ovlivnily přístup středních a mnoha malých obcí, ale také malých podnikatelů a neziskových organizací k dotačním programům, neboť právě díky MAS si řada z nich poprvé zpracovala a úspěšně realizovala projekt, což posílilo jejich sebedůvěru a odstranilo předsudky vůči evropským fondům. Dnes jsou tyto žadatelé úspěšnými realizátory třeba i větších projektů v dalších programech a také lépe připraveni aktivně se podílet na nových rozvojových aktivitách území.

Spolu s partnerskými MAS bylo realizováno 5 projektů spolupráce podpořených Programem rozvoje venkova i další aktivity, třeba mezinárodní setkání mládeže v rámci programu Youth in Action. Podpora aktivit mládeže byla zahájena v roce 2009 vnitřním grantovým programem STARTÉR. Prostřednictvím programu bylo podpořeno 21 projektů neformálních skupin mladých a žen, které za sebou v mnoha případech zanechaly v území hmatatelnou stopu. Díky kulturním a vzdělávacím akcím, na jejichž organizaci se MAS spolupodílela, se mohli návštěvníci podívat do běžně nepřístupných zámků, zažít nevšední představení, okusit řemesla a venkov na vlastní kůži, pravidelně se vydávat s kolem a mapou za poznáním krajiny, získat nové poznatky, ale také partnery na řadě vzdělávacích akcí či se vydat za novými zkušenostmi do partnerských MAS v České republice, ale také třeba do Litvy, Polska, či Finska.

V současné době má MAS v území vybudovanou pověst aktivní, podporující a spojující organizace. Organizace, která inspiruje, motivuje a finančně i nefinančně pomáhá těm, kteří se chtějí aktivně podílet na pozitivní změně a rozvoji území. Organizace otevřené a podporující spolupráci.

Na této tradici a zkušenostech chceme společně s místními aktéry budovat rozvoj území i v programovacím období 2014 – 2020 prostřednictvím realizace Strategie komunitně vedeného místního rozvoje.

2. Popis území

Území působnosti Místní akční skupiny sv. Jana z Nepomuku (dále jen území) se skládá ze správních obvodů 27 měst a obcí bývalého okresu Plzeň – jih v západních Čechách. Území je začleněno do kraje Plzeňského, přičemž polohově leží na rozhraní Plzeňského, Středočeského a Jihočeského kraje, s krajským centrem Plzní v dojezdové vzdálenosti cca 30 km.

Celková rozloha území je 342,2 km², počet obyvatel 13 170 (údaj ke dni 1. 1. 2014), hustota osídlení 38,5 obyvatel na 1 km². Krajinu území tvoří zvlněná pahorkatina s nadmořskými výškami okolo 500 m n. m. Území charakterizuje vysoký podíl zemědělské a lesní půdy a poměrně nízký podíl vodních ploch.

Stručná charakteristika území je vždy obtížná, ne-li nemožná. To naše bychom mohli stručně označit „meziprostorem“. Snad. Nejsme ani Plzeňskem s tepající krajskou metropolí Plzní, ani venkovem potácejícím se na hranici totálního vysídlení. Nejsme ani průmyslově rozvinutou oblastí infrastrukturně vybavenou, ani úrodnou krajinou vhodnou pro intenzivní zemědělství. Nejsme ani turisticky přetížená Šumava, ani Brdy s lesy tak hlubokými, že by se v nich jeden ztratil. Přece tu je něco, co představuje unikátní, specifické genium loci. Zadumaná krajina, meziprostor, vybízející ke zklidnění, přemýšlení, duchovní aktivitě. A důvodem k tomu jistě není jen to, že Nepomuk je rodištěm světoznámého světce Jana Nepomuckého, že cisterciáci vybrali kraj pod Zelenou horou pro stavbu svého kláštera a že Nepomuckem procházel podle legendy sv. Vojtěch.

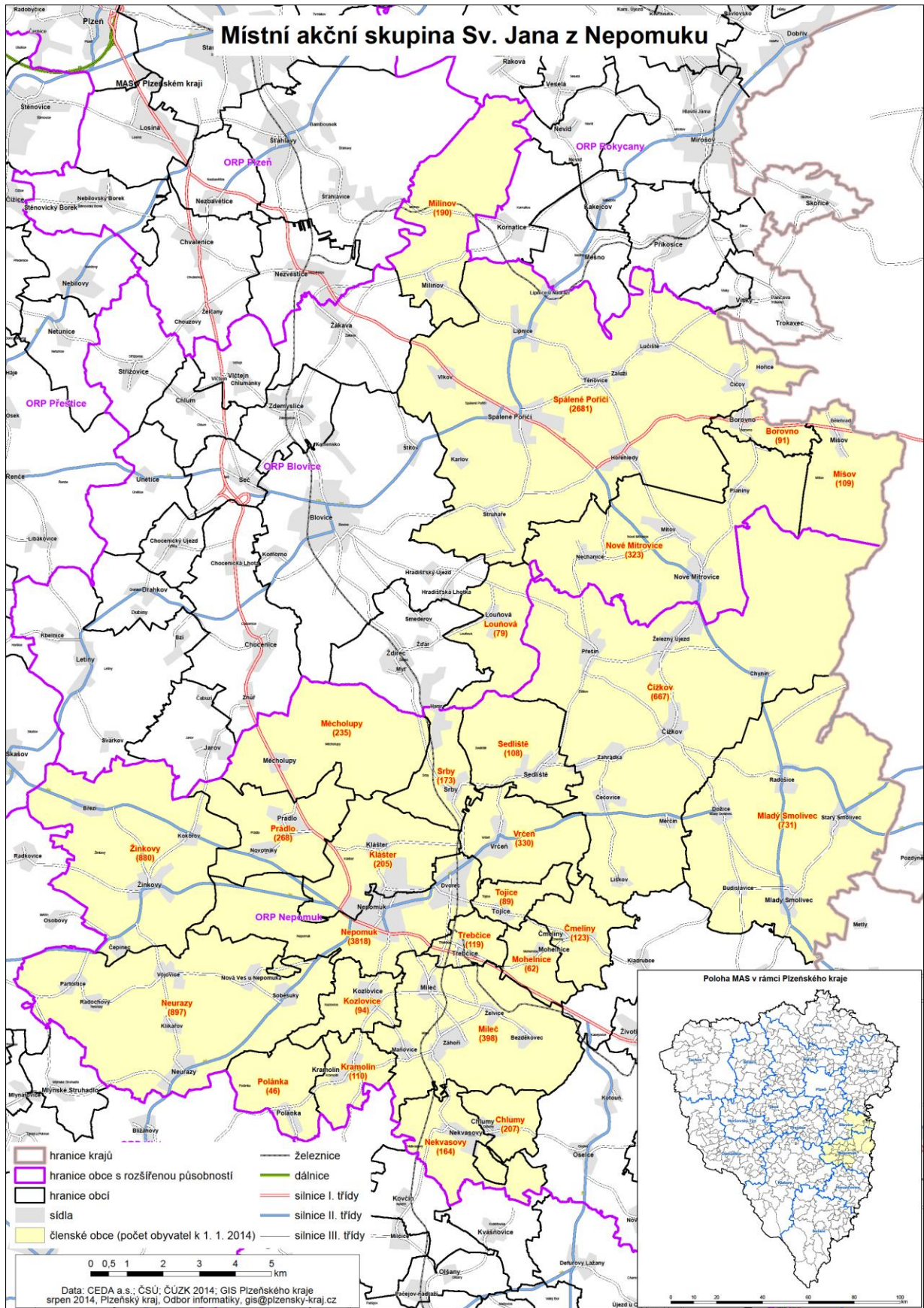
2.1 Přehled obcí v území

Území tvořil do roku 2013 správní obvod 25 obcí, v roce 2014 došlo k rozšíření o obce Borovno a Míšov. Seznam obcí včetně počtu obyvatel, rozlohy a hustoty osídlení představuje Tabulka 1.

Tabulka 1: Seznam obcí v území, počty jejich obyvatel, rozloha a hustota zalidnění k 1.1 2014

Č.	Název obce	Počet obyvatel	Rozloha v km ²	Hustota obyvatel/km ²
1	Borovno	91	2,30	39,56
2	Čížkov	675	49,11	13,74
3	Čmelíny	120	4,65	25,80
4	Chlumy	206	3,70	55,67
5	Klášteř	209	8,65	24,16
6	Kozlovice	94	3,86	24,35
7	Kramolín	111	3,68	30,16
8	Louňová	76	6,07	12,52
9	Měcholupy	230	12,91	17,81
10	Mileč	390	16,38	23,80
11	Milínov	190	12,28	15,47
12	Míšov	109	7,60	14,34
13	Mladý Smolivec	713	30,40	23,45
14	Mohelnice	62	2,94	21,08
15	Nekvasovy	167	6,04	27,64
16	Nepomuk	3812	12,78	298,27
17	Neurazy	904	25,85	34,97
18	Nové Mitrovice	316	20,91	15,11
19	Polánka	47	5,12	9,17
20	Prádlo	275	8,31	33,09
21	Sedliště	111	7,32	15,16
22	Spálené Poříčí	2673	54,48	49,06
23	Srby	173	4,51	38,35
24	Tojice	86	2,41	35,68
25	Třebčice	116	2,41	48,13
26	Vrčeň	335	7,05	47,51
27	Žinkovy	879	20,46	42,96

Zdroj: www.risy.cz a vlastní výpočet



3. Socioekonomická analýza území

3.1 Sídlní struktura a obyvatelstvo

Území je venkovskou oblastí s malou hustotou osídlení, rozptýlenou sídlní strukturou a velkým počtem malých obcí. V obyvatelstvu má silné zastoupení skupina lidí v postproduktivním věku a lze očekávat, že demografické stárnutí bude v území nadále pokračovat ve zvýšené míře. Ve srovnání s celorepublikovým, krajským a okresním průměrem území zaostává v podílu vysokoškolsky vzdělaných obyvatel a naopak tu mají nejvyšší zastoupení skupiny se základním vzděláním. Významným ukazatelem je též vysoký podíl obyvatel v kategorii „vyučen“ oproti podílu obyvatel se středoškolským vzděláním s maturitou.

Sídlní strukturu a obyvatelstvo můžeme charakterizovat těmito body:

- ✚ Hustota zalidnění území je ve srovnání s Českou republikou více než třikrát nižší. V porovnání s Plzeňským krajem či okresem Plzeň-jih je tato hodnota přibližně dvakrát nižší.

Tabulka 2: Porovnání hustoty zalidnění území s vyššími územními celky

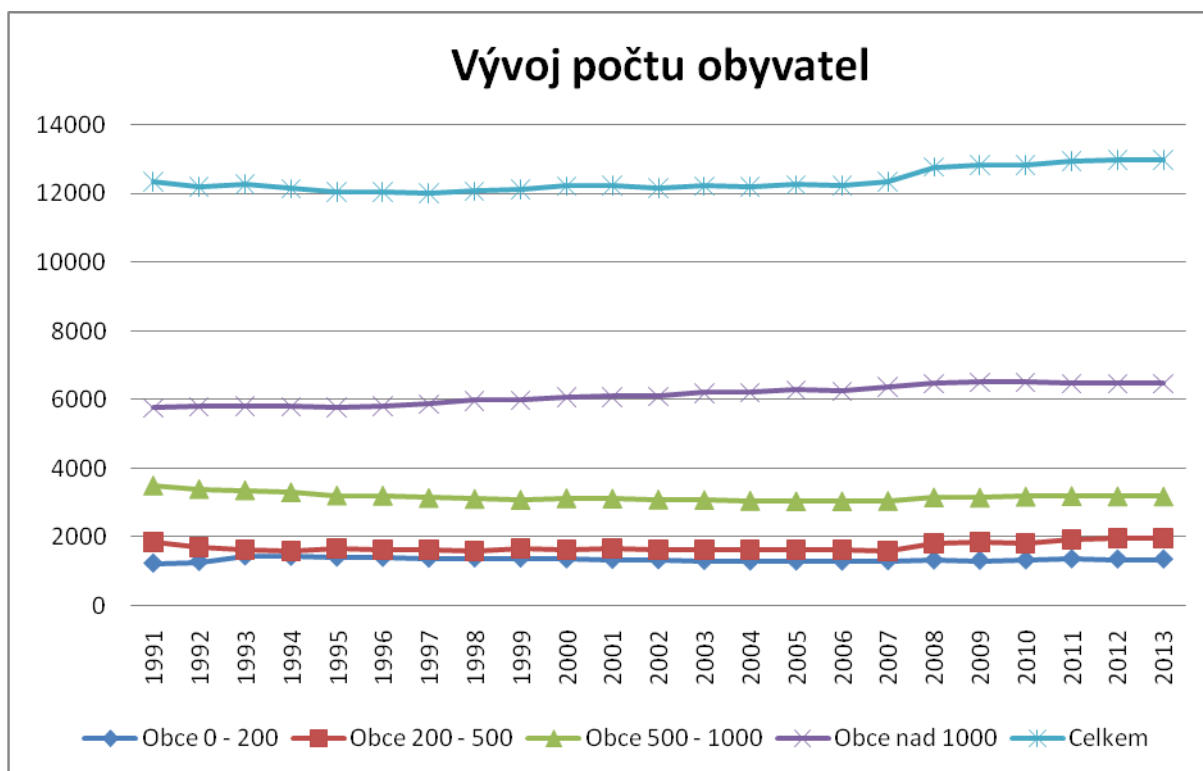
Území	Hustota zalidnění obyvatel/km ²
Česká republika	133
Plzeňský kraj	76
Okres Plzeň-jih	63
Území MAS SJN	36

Zdroj: www.risy.cz a vlastní výpočet

- ✚ Z 27 obcí je 52 % o velikosti do 200 obyvatel a 22 % obcí má pouze do 99 obyvatel. Budeme-li uvažovat místní části neboli sídla, lze konstatovat, že 25 % z nich má do 50 obyvatel (Příloha 1).

- ✚ V obcích o velikosti 200 - 500 obyvatel je tendence spíše k úbytku obyvatel, přírůstky zaznamenávají dvě největší města, celkový počet obyvatel území má slabě rostoucí tendenci (Graf 1).

Graf 1: Vývoj počtu obyvatel v letech 1991-2013 dle souhrnů dílčích velikostních kategorií obcí



Zdroj: www.czso.cz a vlastní výpočet

- ✚ Trendem je koncentrace obyvatel do měst, přibližně polovina z celkového počtu obyvatel území žije ve dvou největších sídlech, městech Nepomuku a Spáleném Poříčí.

Tabulka 3: Velikostní struktura obcí

Velikost sídla z hlediska počtu	do 99	100-199	200-499	500-999	1000-1999	2000-4999
Počet sídel v území	6	8	7	4	0	2
Podíl v % z celkového počtu sídel v území	22 %	30 %	26 %	15 %	0 %	7 %

Zdroj: www.risy.cz a vlastní výpočet

- ✚ Na území je ve srovnání s vyššími hierarchickými celky v menšině skupina dětí do 15 let a naopak skupina obyvatel v kategorii starší než 60 let má silné zastoupení.

- ✚ Věková kategorie obyvatel starších 80 let je již v současné době nad celorepublikovým průměrem a vzhledem k silné skupině obyvatel ve věku nad 60 let v příštích letech pravděpodobně rychle poroste.
- ✚ Index stáří, který v České republice dosahuje hodnoty 115,7, v Plzeňském kraji 121, 8 a v okrese Plzeň-jih pouze 119,8¹, v našem území atakuje hodnotu 125,9.

Tabulka 4: Věková struktura obyvatelstva

Území	Základní věkové skupiny			
	0-14	15-64	65-80	nad 80 let
Česká republika	15,0 %	67,6 %	13,4 %	3,9 %
Plzeňský kraj	14,7 %	67,5 %	13,9 %	3,9 %
Okres Plzeň-jih	14,7 %	67,6 %	13,8 %	3,8 %
MAS SJN	13,7 %	67,3 %	16,1 %	5,4 %

Zdroj: www.czso.cz, vlastní šetření a vlastní výpočet

- ✚ Přestože má naše území ve srovnání s vyššími územními celky méně obyvatel bez vzdělání, podíl obyvatel se základním vzděláním je ve srovnání např. s Plzeňským krajem vysoký.
- ✚ Podíl osob s úplným středoškolským vzděláním (s maturitou) je v našem území nižší než ve vyšších územních celcích. Podobně je tomu se zastoupením obyvatel s vysokoškolským vzděláním.

Tabulka 5: Vzdělanostní struktura obyvatelstva

Území	Typ vzdělání				
	Bez vzdělání	Základní	Vyučen	Úplné střední s maturitou, nástavby, vyšší	Vysokoškolské
Česká republika	0,5 %	17,4 %	32,8 %	30,9 %	12,4 %
Plzeňský kraj	0,5 %	18,0 %	34,5 %	30,8 %	10,4 %
Okres Plzeň-jih	0,6 %	20,2 %	38,5 %	27,6 %	7,4 %
MAS SJN	0,3 %	21,4 %	39,7 %	25,8 %	6,1 %

Zdroj: www.czso.cz a vlastní výpočet

¹ Zdroj: www.czso.cz

3.2 Technická a dopravní infrastruktura

3.2.1 Technická infrastruktura

Vybavenost území technickou infrastrukturou vykazuje nižší úroveň (Příloha 2). Veřejným vodovodem disponuje jen třetina sídel a pouze největší, Nepomuk a Spálené Poříčí a nově obec Prádlo mají vybudovanou kanalizační síť a odpovídajícím způsobem zajištěno čištění odpadních vod. Jednou z příčin pomalé výstavby technické infrastruktury je nedostatek finančních prostředků v rozpočtech obcí pro realizaci takto náročných investic a malá orientace v dotačním managementu, která by situaci pomohla zlepšit. Problémem je též rozptýlená sídelní struktura s nízkou hustotou osídlení, kdy výstavba infrastruktury je náročná nejen finančně, ale i technicky. Existuje i malá ochota obcí využívat alternativní možnosti řešení.

V současné době můžeme stav technické infrastruktury charakterizovat těmito body:

- ✚ 33 % z celkového počtu obcí, resp. 49 % obyvatel z celkového počtu obyvatel v území je napojeno na veřejný vodovod.
- ✚ Jen 11 % obcí, resp. 40 % obyvatel je napojeno na kanalizaci s vyhovujícím řešením čištění odpadních vod.
- ✚ Probíhá budování vodovodního řadu v částech města Spáleného Poříčí, které tak vyřeší přístup k pitné vodě téměř všech svých místních částí.
- ✚ Více než polovina obcí je plynofikována a pokrytí internetem má každá obec, včetně místních částí.
- ✚ Řada obcí se projektově připravuje na realizaci infrastrukturních projektů, které bude chtít realizovat, pokud bude možné využít dotační podpory.
- ✚ Obce, které infrastrukturu budují, či její rozvoj plánují, omezují své investice do jiných oblastí.

3.2.2 Dopravní infrastruktura

V území je zastoupena zejména silniční doprava. Silniční síť je relativně hustá, většinou se však jedná o silnice druhé a třetí třídy, jejichž technický stav, především v případě krajských komunikací je ve značné míře nevyhovující.

Dopravní infrastrukturu v území můžeme charakterizovat těmito body:

- ✚ Silniční dopravní spojení mezi Nepomukem a Plzní umožňuje silnice 1. třídy (I/20). Silnice s mezinárodním provozem (E49) směřuje z Karlových Varů přes Plzeň a Nepomuk do Českých Budějovic. Pro Spálenopoříčsko má zásadní význam silnice 1. třídy (I/19) ve směru východ-západ, spojující Spálené Poříčí s Plzní a Rožmitálem pod Třemšínem, ve směru sever-jihozápad pak silnice 2. třídy (II/117) vedoucí ze Spáleného Poříčí do Lnář.
- ✚ Územím procházejí dvě regionální železniční tratě Nepomuk – Blatná a Nezvěstice – Rokycany. Tyto tratě hrají zejména v osobní dopravě za zaměstnáním významnou roli, neboť spojují území se vztahovými městy Rokycany, Mirošov a Blatná. Hlavní železniční koridor (III. koridor) propojuje Cheb, Plzeň a Prahu.

3.2.3 Dopravní obslužnost

System veřejné dopravy zajišťuje dobré spojení území s okolními městy Plzní a Blatnou. Horší spojení je s dalšími regionálními centry Klatovy a Rokycany. Dopravní obslužnost uvnitř území lze označit jen za nejzákladnější, tedy nevyhovující potřebám obyvatel. Dopravní obslužnost v rámci území, zejména spojení mezi menšími obcemi a Nepomukem či Spáleným Poříčím, je zprostředkována především autobusovými spoji. Lepší je spojení Nepomuku s okolními obcemi tam, kde v obcích prochází železnice, zejména pak po trati č. 191.

Dopravní obslužnost území můžeme charakterizovat těmito body:

- ✚ Spojení je zajištěno především s krajským městem Plzní v dopravních špičkách. V pozdějších odpoledních a večerních hodinách a mimo pracovní dny však prakticky neexistuje.
- ✚ Uvnitř území se veřejná doprava zaměřuje na zajištění dopravního spojení obcí s městy Nepomuk a Spálené Poříčí, a to v průměru šesti spoji denně v pracovním týdnu v každém směru, zejména v ranních a odpoledních hodinách. V průběhu dne, v pozdějších odpoledních hodinách a mimo pracovní dny dopravní obslužnost území prakticky neexistuje.
- ✚ Při kombinaci autobusové a železniční dopravy jsou cestující vystaveni neúměrným časovým ztrátám, stejně jako při cestování na relativně krátké vzdálenosti. Cestovat v rámci území z jedné obce do druhé prakticky nelze.
- ✚ Současný systém krajem podporované veřejné dopravy v území je zaměřen pouze na zajištění dopravy obyvatel za zaměstnáním a do škol, nevyhovuje však dalším potřebám obyvatel (dojíždění za nákupy, k lékaři, za volnočasovými aktivitami, kulturou apod.). Navíc je dlouhodobě ekonomicky neefektivní.

3.3 Občanská vybavenost a služby

Při charakteristice občanské vybavenosti a služeb se omezujeme na základní služby, jako jsou služby obchodu, stravování, zdravotnické a sociální služby, finanční, komunikační a poštovní služby. V oblasti vybavenosti sledujeme zázemí pro spolkové aktivity, sportoviště a hřiště pro společenské, kulturní či sportovní vyžití dětí a mládeže (Příloha 1).

Celkem dobrou základní vybavenost vykazují města Nepomuk a Spálené Poříčí, avšak i zde zcela chybí řada služeb pro obyvatele či zázemí pro širší nabídku sportovních a volnočasových aktivit. Pokud sledujeme vybavenost a služby v jednotlivých sídlech, je možné konstatovat, že v téměř 60 % z nich nabídka služeb a občanská vybavenost prakticky chybí. Tento fakt s ohledem na dopravní obslužnost území a demografický vývoj s významně rostoucí skupinou nejstarších obyvatel zásadně ovlivňuje kvalitu života a má vliv na občanskou soudržnost. Vzniká tak překážka pro setkávání a udržování či rozvíjení společenských vztahů a vazeb v rámci obcí i území.

Občanskou vybavenost a služby v území můžeme charakterizovat těmito body:

- ✚ Maloobchodní prodejny potravin se nacházejí v 54 % sídel. Kromě větších obcí, jako jsou Nepomuk, Spálené Poříčí a Žinkovy, fungují pouze s omezenou otevírací dobou.
- ✚ Restaurační zařízení existují ve 45 % sídel, přičemž možnost stravování nabízí přibližně 50 % z nich.
- ✚ Zdravotnické služby primárně poskytuje Poliklinika Nepomuk, která zajišťuje specializované zdravotní služby i pro obyvatele okolních obcí. Obyvatelé Spálenopoříčska využívají sdružené ambulantní zařízení Polikliniku Blovice. V území je dále 5 ordinací praktického lékaře pro dospělé a 5 ordinací pro děti a mládež (z toho jsou 2 pracoviště detašovaná), 5 ordinací stomatologa a 10 ordinací lékařů specialistů. Lékárny jsou pouze 3, z toho 2 v Nepomuku a 1 s omezenou otevírací dobou ve Spáleném Poříčí.

- ✚ Sociální služby jsou poskytovány v domech pro seniory v Nepomuku a v Žinkovech a v domě s pečovatelskou službou ve Spáleném Poříčí. Jejich kapacita je v kontextu území nedostatečná. Prakticky zcela chybí terénní sociální služby, které by umožnily občanům co nejdéle setrvání v jejich domovech a prodloužily kvalitu seniorského života.
- ✚ Poskytovatelé terénních sociálních služeb z Plzně či Rokycan poskytují služby na Spálenopoříčsku. Na Nepomucku již zpravidla nikoliv, neboť jsou omezeni limitem dojezdové vzdálenosti do 30 km (Příloha 4).
- ✚ Na území funguje 11 pošt a 2 banky. Banky s pobočkou nalezneme jen v Nepomuku, ve Spáleném Poříčí funguje pouze bankomat.
- ✚ Dětské hřiště se nachází v 47 % sídel, sportovní hřiště v 51 % sídel, přičemž se většinou jedná o hřiště fotbalová, případně antukové kurty. Nabídka jiných sportovišť je omezená a koncentrovaná prakticky pouze do Nepomuku a Spáleného Poříčí.
- ✚ Klubové zařízení se nachází v 54 % sídel. V téměř 50 % sídel tak vybavenost pro sportovní a společenské vyžití prakticky chybí, nebo je řešena alternativním způsobem.

3.4 Školství a vzdělávání

V území existuje celkem 11 mateřských a 5 základních škol, 1 umělecká a 1 střední škola. Základní školy v Milči a ve Vrčeni jsou školy zajišťující pouze první stupeň základního vzdělávání. Rozmístění mateřských a základních škol je v rámci území vyhovující. V území jediná Církevní střední škola ve Spáleném Poříčí má tři hlavní obory: ekologii, sociální činnost a pečovatelské služby. Tuto školu však navštěvuje pouze 11 studentů z území, ostatní studují střední školu mimo území.

Vzdělávání, včetně vzdělávání celoživotního, není ani v území, ani prostřednictvím spolupráce obcí nijak koncepčně řešeno. Za centrum vzdělávání v území můžeme označit Centrum volnočasových aktivit Fénix v Nepomuku, které kromě volnočasových aktivit pro mládež provozuje univerzitu třetího věku a vzdělávací kurzy pro veřejnost.

Ve Spáleném Poříčí nabídku volnočasových aktivit pro děti zajišťuje pobočka Domu dětí a mládeže Blovice Domeček.

Školství a vzdělávání můžeme charakterizovat těmito body:

- ✚ Kapacita školek pro předškoláky je dostačující. Počet dětí od 3 let, které se do školky z kapacitních důvodů nedostaly, není vysoký, nicméně tento jev v území existuje.
- ✚ Doprava dětí do mateřských a základních škol je zajištěna převážně autobusovou dopravou, v některých menších obcích místní samospráva zajišťuje svoz mikrobusem.
- ✚ V území chybí volnočasové a vzdělávací aktivity pro mládež. Důvodem je i to, že většina mladých navštěvuje střední školy mimo území, zejména v Plzni, Blovicích a Rokycanech.
- ✚ Mladí lidé dojíždějí do větších měst za studiem a přirozeně si zde vytvářejí nové vztahy a vazby. Později do měst dojíždějí za zábavou a službami a po ukončení studií odcházejí do měst za prací. Ztrácejí tak vztah k místu, kde žijí, nebo doposud žili.
- ✚ Ti mladí, kteří se ze škol odpoledne vrací do území, zde nacházejí pouze omezenou nabídku volnočasových aktivit či alternativy trávení volného času.

Tabulka 6: Přehled školských zařízení

<i>Mateřská škola</i>	Čížkov, Mladý Smolivec, Spálené Poříčí, Hořehledy, Vrčeň, Nekvasovy, Nepomuk, Neurazy, Žinkovy
<i>Základní škola s 1. stupněm</i>	Vrčeň, Mileč
<i>Základní škola se 2. stupněm</i>	Nepomuk, Spálené Poříčí, Žinkovy
<i>Umělecká škola</i>	Nepomuk
<i>Střední škola</i>	Spálené Poříčí

Zdroj: vlastní zjišťování

3.5 Spolková činnost

V území působí na 130 spolků a neziskových organizací (Příloha 3). Tento počet je vzhledem k velikosti území a počtu obcí relativně vysoký a můžeme konstatovat, že rozpětí činnosti a spektrum zájmů spolků je poměrně široké. I zde však platí, že ve většině obcí a místních částí je spolková činnost zajišťována tradičně sbory dobrovolných hasičů, případně sportovními organizacemi Sokol či fotbalovými kluby. Spolky vyznačující se specifickou činností jsou soustředěné především do větších sídel.

Spolkovou činnost můžeme charakterizovat těmito body:

- ✚ V menších obcích a místních částech je kulturní a spolková činnost zprostředkována většinou jedním spolkem.
- ✚ Často je jediným nositelem spolkové a kulturní činnosti v obcích Sbor dobrovolných hasičů, čemuž napovídá i fakt, že z celkového počtu 130 spolků a neziskových organizací jich 51 představují právě dobrovolní hasiči.
- ✚ Rozvoji spolkové činnosti v obcích brání skutečnost, že v téměř 50 % obcí chybí pro jejich činnost alespoň základní zázemí.
- ✚ Rozpočty větších obcí zpravidla dovolují finančně podporovat spolkovou činnost, na rozdíl od obcí o velikosti do 200 obyvatel, kde jediným finančně podporovaným spolkem je právě Sbor dobrovolných hasičů jako tradiční nositel základní spolkové činnosti v obci.
- ✚ V minulých letech dosáhla spolková činnost v území určitého rozvoje i díky působení Místní akční skupiny sv. Jana z Nepomuku.

3.6 Hospodářství a ekonomika

Území lze charakterizovat jako ekonomicky slabší oblast s jedním z nejmenších podílů průmyslové výroby v Plzeňském kraji. V celém okresu Plzeň-jih jsou pouze 4 podniky o velikosti 200-500 zaměstnanců, přičemž pouze jeden z nich nabízí pracovní příležitosti v území. Hospodářství území je stále významně závislé na zemědělské produkci, těžbě a zpracování dřeva a stavebním průmyslu.

Negativní je též fakt, že více než polovina obyvatelstva je ekonomicky neaktivních a míra nezaměstnanosti je téměř o tři procentní body vyšší než míra nezaměstnanosti okresu Plzeň-jih. Úroveň služeb v území v souvislosti s nízkou ekonomickou aktivitou klesá.

Tabulka 7: Ekonomická aktivita obyvatel

<i>Ekonomicky aktivní celkem</i>		5986
<i>Zaměstnaní</i>		5293
<i>Zaměstnanci</i>		4225
<i>Zaměstnavatelé</i>		137
<i>OSVČ</i>		681
<i>Ekonomicky neaktivní celkem</i>		6188
<i>Důchodci</i>		3342
<i>Žáci, studenti</i>		1660
<i>Nezjištěná ekonomická aktivita</i>		907
<i>Nezaměstnaní</i>	<i>muži</i>	234
	<i>ženy</i>	268

Zdroj: www.czso.cz a vlastní výpočet

3.6.1 Průmysl a služby

V oblasti průmyslu je území zaměřeno především na tradiční průmyslové obory, které navazují na přírodní zdroje. Hlavními průmyslovými odvětvími jsou těžba a zpracování dřeva, těžba šterku, kovovýroba, výroba plastů, potravinářství a stavebnictví.

Hlavním lesnickým a dřevozpracujícím podnikem v území jsou Lesy ČR, zanedbatelná není ani produkce dřeva v rámci jednotlivých samospráv.

V území aktivně působí přibližně 570 podnikatelských subjektů v oblasti služeb. Nejvýznamnější podíl z celkového počtu má stavebnictví, obchodní činnost, dřevozpracující průmysl, služby v cestovním ruchu a zemědělství.

Tabulka 8: Přehled počtu podnikatelských subjektů

Obor	Počet	Podíl (%)
Auto-moto	26	4,5
Doprava - přeprava	23	4,0
Cestovní ruch	35	6,1
Dřevozpracující průmysl	31	5,4
Elektrotechnika	14	2,4
Finance	25	4,4
Chovatelství	13	2,3
Kovovýroba	18	3,1
Kultura	9	1,6
Lesnictví	7	1,2
Obchodní činnosti	72	12,5
Ostatní řemesla a výroby	15	2,6
Péče o tělo	27	4,7
Potravinářská výroba	16	2,8
Propagace a reklama	7	1,2
Rybářství	1	0,2
Služby jiné	47	8,2
Sport	4	0,7
Stavebnictví	80	13,9
Umělecká řemesla	16	0,2
Veterinární služby	2	0,3
Výpočetní technika	7	1,2
Zdravotnictví	32	5,6
Zemědělství	37	6,4
Zahradnictví	10	1,7
Celkem	574	

3.6.2 Zemědělství

Území vykazuje průměrné hodnoty v zastoupení zemědělské půdy, nižší procento zornění a naopak vyšší podíl trvalých travních porostů (TTP) ve srovnání s národními hodnotami. Celé území patří do oblastí méně příznivých pro hospodaření (LFA), což se projevuje také na struktuře zemědělské výroby s orientací na chov skotu bez tržní produkce mléka s využitím TTP. Tomuto trendu však také významně napomáhají podmínky získávání podpor.

Dominantní ekonomickou roli v oblasti zemědělství v území plní velké zemědělské podniky, které obhospodařují přibližně polovinu veškeré zemědělské půdy s výrobním zaměřením na produkci obilovin, řepky, kukuřice a v živočišné výrobě především na chov skotu s tržní produkcí mléka i bez ní.

Rozvoj zemědělského podnikání v území formou rozšiřování obhospodařovaných ploch a intenzifikace výroby je omezen nedostupností volné zemědělské půdy a růstem její ceny.

Téměř polovina zemědělských podniků se zabývá zpracováním vlastní produkce a jejím uváděním na trh, pouze malá část z nich to činí dle platné legislativy.

Zemědělství v území můžeme charakterizovat těmito body:

- ✚ Podíl zemědělské půdy na celkový podíl půdy v území odpovídá národnímu průměru (54 %), nižší je podíl zornění (63 % ku 70 %), naopak vyšší je podíl TTP (63 %).
- ✚ Území ze 100 % patří do méně příznivých oblastí pro hospodaření, přičemž katastrální území obcí Čížkov, Borovno a Míšov patří do horských oblastí.
- ✚ Ekonomicky rozhodující produkci zemědělství v území zajišťují velké zemědělské podniky Alimex Nezvěstice a.s., Maňovická zemědělská, a.s. či Agrochov Kasejovice – Smolivec a.s., a to s převahou najaté práce i půdy s relativně nízkou mírou diverzifikace. V území tyto podniky hospodaří přibližně na polovině zemědělské půdy se zaměřením na pěstování obilovin, řepky a kukuřice, v živočišné výrobě se pak orientují zejména na chov skotu s tržní produkcí mléka i bez ní.

- ✚ V území dále působí středně velké zemědělské podniky (převážně zemědělská družstva) a přibližně 80 zemědělských podniků fyzických osob, které charakterizuje značná pestrost ve velikosti obhospodařované půdy (od řádově jednotek hektarů až po cca 150 ha), ve struktuře výroby a v dalších nezemědělských aktivitách. Vzhledem k výrobním podmínkám se ve značné míře jedná o chov skotu bez tržní produkce mléka, chov ovcí a koz. Ojediněle je chov zaměřen na prasata, drůbež či jelenovitou zvěř.
- ✚ V rostlinné výrobě dominuje využití zemědělské půdy jako TTP pro pasení a výrobu objemných krmiv, na orné půdě významně převládají obiloviny, řepka a kukuřice. V oblasti Spálenopoříčska má svůj význam ovocnářská produkce, která se uplatňuje na cca 95 ha.
- ✚ Malé zemědělské podniky charakterizuje nedostatečné vybavení technologiemi.
- ✚ Zpracováním vlastní produkce a přímým uváděním na trh se zabývá až 40 % zemědělských podniků území, legislativně schválených je jen několik z nich. Úskalím v této oblasti je nutnost vybudování oficiálních prostor pro zpracování a administrativní zátěž provozu. U chovu menších druhů hospodářských zvířat (ovce, kozy, prasata) je úskalím nemožnost domácí porážky na farmě v návaznosti na vlastní prodej z farmy konečnému spotřebiteli.

3.6.3 Nezaměstnanost a vyjížďka za prací

Přestože z dlouhodobého hlediska patří Plzeňský kraj a okres Plzeň-jih k regionům s celorepublikově nižší mírou nezaměstnanosti, území patří v rámci okresu Plzeň-jih mezi oblasti s nejvyšší mírou nezaměstnanosti.

Tabulka 9: Míra nezaměstnanosti

Území	Nezaměstnanost v r. 2012
Plzeňský kraj	7,31 %
Plzeň-jih	5,76 %
Území MAS SJN	8,63 %

Zdroj: www.risy.cz a vlastní výpočet

Za prací vyjíždí téměř 50 % obyvatel území (Příloha 5.) Nejčastější vyjížďka do zaměstnání je do jiného okresu kraje, převážně do Plzně, což je dáno její relativně dobrou dopravní dostupností a širokou nabídkou pracovních příležitostí. Obyvatelé Spálenopoříčska vyjíždějí též do Mirošova, Rokycan, Blovic a Rožmitálu pod Třemšínem.

Nezaměstnanost a vyjíždění do zaměstnání můžeme charakterizovat těmito body:

- ✚ Nejvyšší míra nezaměstnanosti je v obcích do 500 obyvatel (Příloha 6).
- ✚ Míra nezaměstnanosti žen je vyšší o více než 4 procentní body oproti mužům.
- ✚ Díky vyšší nezaměstnanosti klesá životní úroveň obyvatel, snižuje se jejich koupěschopnost, v důsledku toho se omezuje nabídka služeb a zejména mladí lidé se stěhují za prací i lepším životním standardem mimo území.
- ✚ Preživající služby neuspokojují koupěschopné občany, kteří takové nákupy realizují mimo území, většinou při cestě za prací. Dochází tak ke spirálovému efektu, které ekonomicky ochromuje celý region.

3.7 Kultura, památky a cestovní ruch

Území má vysoké kulturně-historické předpoklady pro rozvoj cestovního ruchu, zejména díky existenci řady historicky zajímavých míst, památek či působení významných osobností. Centrum území, město Nepomuk, je poutním místem, rodištěm sv. Jana Nepomuckého. Ovšem nejen v podobě této světově proslulé osobnosti má území značný potenciál pro zviditelnění. Spálené Poříčí, díky své aktivitě v ochraně památek a ožívování místní historie, je nositelem titulu „Historické město roku 2003“.

Nejvýznamnějším přírodním lákadlem území je pohoří Brdy. Dlouho zapovídaný vstup do prostoru, jenž býval vojenským újezdem, z něj činí atraktivní lokalitu. To ještě umocňuje chystané vyhlášení CHKO Brdy.

V oblasti kultury došlo v minulých letech k rozvoji kulturních aktivit, častokrát s aktivním zapojením spolků a využitím lokálního sociálního kapitálu. Byly iniciovány a podpořeny aktivity, z nichž se staly tradiční akce regionu. Byla vybudována řada stálých expozic, některé z nich s využitím podpory Místní akční skupiny svatého Jana z Nepomuku (Tabulka 10).

Tabulka 10: Nejvýznamnější expozice v území

Nepomuk	Městské muzeum a galerie Nepomuk Rodný dům Augustina Němejce Malá galerie v přízemí Kulturního a informačního centra Zelenohorská pošta - Expozice veteránů Malá expozice pod věžemi kostela sv. Jana Nepomuckého
Žinkovy	Vlastivědná sbírka Žinkovska (muzeum) Muzeum krojů jižního Plzeňska - farma Olšovka
Spálené Poříčí	Špejchar Ve Dvoře Dům čp. 100
Vrčeň	Galerie historické a modelové železnice
Mileč	Minigalerie a návštěvnické centrum manželů Bohnelových
Míšov	Atomové muzeum Brdy

Zdroj: vlastní zjišťování

Území chybí jasná koncepce rozvoje cestovního ruchu, koordinace a větší spolupráce aktérů. Přestože v uplynulých letech byly realizovány aktivity k rozvoji cestovního ruchu, nabídka dokáže uspokojit především vyznavače pobytu v přírodě a nenáročného turismu. Kapacita ubytovacích zařízení v kontextu aktuální návštěvnosti území je dostatečná (Příloha 8). Chybí zde doplňkové služby cestovního ruchu, lepší zpřístupnění atraktivit a propagace.

Kulturu, památky a cestovní ruch v území můžeme charakterizovat těmito body:

- ✚ Na území se nachází 98 registrovaných nemovitých památek Ministerstva kultury ČR a památek zapsaných do státního seznamu a 4 památkové městské a vesnické zóny (Příloha 7).
- ✚ Bezesporu nejvýznamnější, ale také dlouhodobě nepřístupné památky území jsou zámek na Zelené hoře a zámek v Žinkovech.
- ✚ Napříč celým územím se nachází řada menších nemovitých objektů historické hodnoty a drobných sakrálních památek. Jejich stav, míra péče o ně, případně využití jsou značně rozdílné.
- ✚ Řada obcí se snaží obnovovat drobné sakrální stavby. Významnou měrou k tomu v období 2008 – 2013 přispěla i Místní akční skupina sv. Jana z Nepomuku.
- ✚ Ve špatném technickém stavu jsou zpravidla církevní památky.
- ✚ Město Spálené Poříčí má péči o památky jako jednu z hlavních priorit. To se projevuje v úspěšnosti realizace řady projektů s dotační podporou i v následném rozvoji cestovního ruchu. Oproti tomu ostatní města a obce území nejsou v této oblasti tak aktivní a úspěšné.
- ✚ To lze posoudit na základě návštěvnosti informačních center. Ve Spáleném Poříčí dosáhl počet návštěvníků v roce 2013 téměř 7000. Informační centrum v Nepomuku, městě s nesrovnatelně větším potenciálem pro cestovní ruch, byl počet návštěvníků prakticky stejný. Galerii Augustina Němejce v Nepomuku navštívilo 660 návštěvníků, Zelenohorskou poštu 1500 a Informační centrum Žinkovy 700 návštěvníků.
- ✚ Za pozitivní lze označit zahájení činnosti či zvýšení aktivity několika převážně neziskových organizací a jednotlivců, jejichž cílem je udržování a posilování

obecného povědomí o lokální a regionální historii (Společnost přátel starého Nepomuka, Pod Zelenou Horou, Mezi kopci a další).

- ✚ Přestože je památkám věnována péče, území neumí zcela vytěžit jejich potenciál a jen omezeně funguje spolupráce subjektů v rámci území.
- ✚ Území kromě historicko-kulturních atraktivit nabízí zachovalou přírodu a přírodní zajímavosti, které však nejsou dostatečně zviditelněné a propagované.
- ✚ I v centrech území, Nepomuku a Spáleném Poříčí, chybí například dobrá kavárna či vinárna, půjčovny kol a sportovního vybavení i další služby, které jsou dnes v oblasti cestovního ruchu běžným standardem. Omezené jsou možnosti koupání či specifických sportovních aktivit.
- ✚ Ubytování turisté tráví větší část svého pobytu aktivitami mimo území - návštěvou Plzně, zámků Blatná a Kozel, hradu Radyně apod.
- ✚ Zajímavý potenciál cestovního ruchu představuje v území cykloturistika, agroturistika a využití potenciálu místních umělců, řemeslníků a lokální produkce.

3.8 Životní prostředí

Z hlediska životního prostředí lze území charakterizovat jako oblast se zachovalou kulturní krajinou a přírodou. Ovzduší není příliš zatížené znečišťujícími látkami, v regionu neexistuje zdroj znečišťování, který by měl rozhodující vliv na emisní a imisní situaci. Počet kontaminovaných míst je v území nízký, což svědčí o malém zatížení životního prostředí spojeného s antropogenní činností.

K rizikům území patří absence čističek odpadních vod a s tím spojené znečišťování vodních toků a dalších biotopů, zejména těch s výskytem zvláště chráněných druhů. V krajině dochází ke střetu s intenzivním hospodařením a hrozící erozi, eutrofizaci, znečištěním a případným odvodňováním. Přírodně a ekologicky cenné lokality se většinou vyskytují na okraji území. Na Spálenopoříčsku chybí biokoridory, které by je propojovaly. Významný potenciál pro rozvoj ochrany přírody a krajiny představuje chystané vyhlášení CHKO Brdy.

Životní prostředí můžeme dále charakterizovat těmito body:

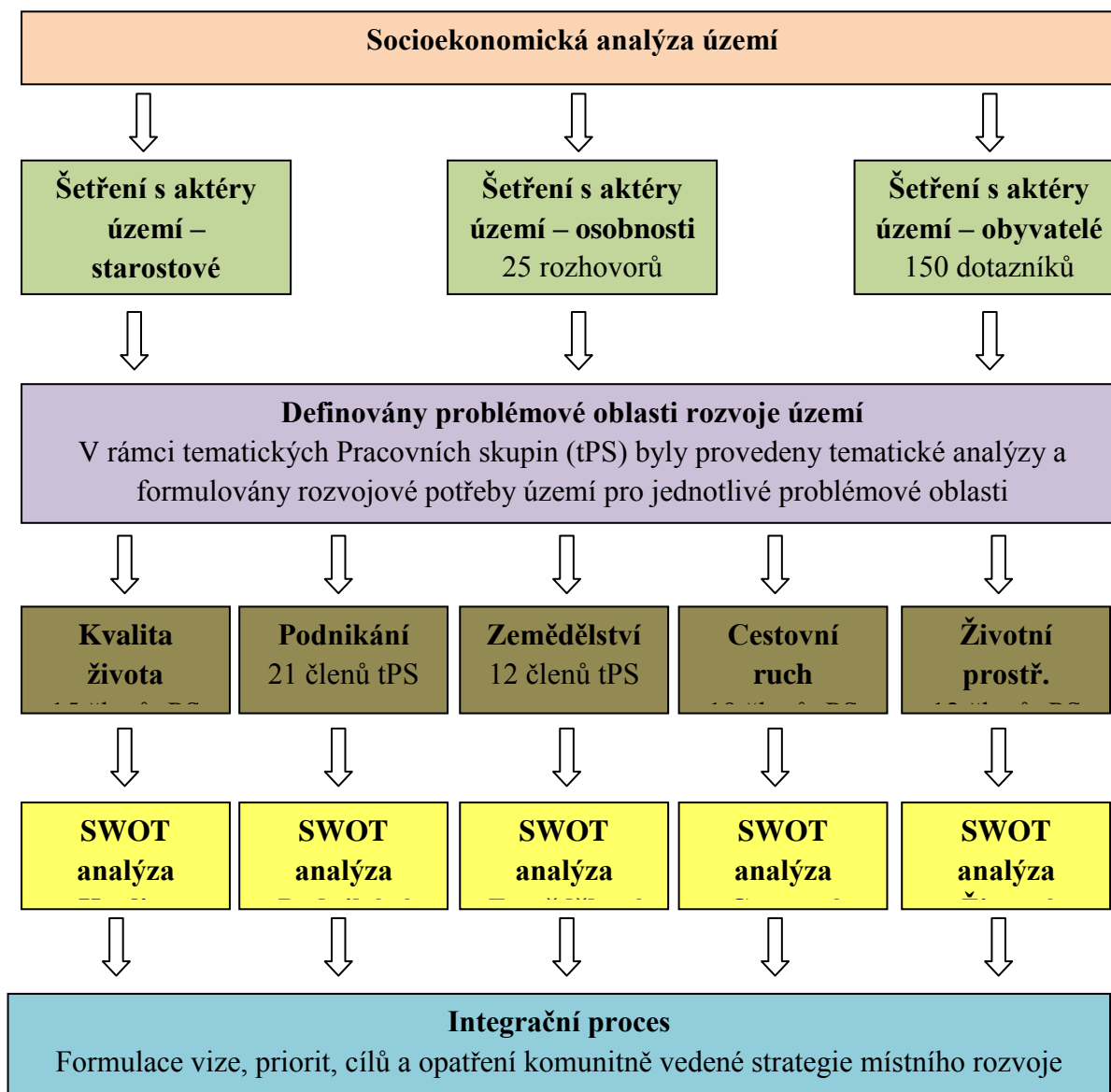
- ✚ Na území se nachází 11 maloplošných zvláště chráněných území, především v okrajových částech. V centru území chybí. Tento fakt do značné míry souvisí s přítomností Brd a tím s větší koncentrací zachovalých lesních ekosystémů.
- ✚ V území se vyskytuje 7 evropsky významných lokalit. Z těchto 7 má 5 charakter vodních, posléze mokřadních biotopů, proto je zde možný střet s intenzivním zemědělstvím, možnou eutrofizací, dále pak s vysoušením lokalit a v neposlední řadě se znečištěním z chybějících čističek odpadních vod.
- ✚ V území se nacházejí 3 nadregionální biocentra, a to především na okrajích území. Svou plochou však nezanedbatelně zasahují do území a tvoří velmi významný krajinný prvek.
- ✚ Jižní část území je poměrně dobře osazena biocentry a protkána biokoridory. Krajina tak dostatečně zajišťuje migraci rostlin i živočichů, jsou propojeny i důležité biotopy v krajině. Severní část území, konkrétně oblast Spálenopoříčska, již biocentra a

biokoridory postrádá a celá tato oblast je z tohoto hlediska už pro organismy prostupná hůře.

- ✚ Na relativně velkém území je pouze 10 památných stromů. Chybí památné stromořadí či aleje, které mají velký význam nejen jako přírodní hodnota, ale i jako hodnota historická, kulturní a společenská.
- ✚ V území existují 4 skládky tuhého komunálního odpadu (Žinkovy, Nepomuk, Budislavice, Milínov). Některé obce v území se nárazově potýkají s černými skládkami.
- ✚ Přibližně jedna desetina (11,9 %) plochy území je zranitelnou oblastí dle vodního zákona. Zranitelné oblasti se v území vyskytují především tam, kde probíhá intenzivní zemědělství na svažitých pozemcích, na nichž hrozí splach a odnos živin, především dusíku a fosforu, do vodních toků či zdrojů podzemních vod.
- ✚ V jednotlivých katastrech území se nachází poměrně nízký počet zvláště chráněných živočišných druhů, neboť jsou po území nerovnoměrně roztroušeny. Tyto druhy jsou koncentrovány v několika centrech (Milínov, Měcholupy, Chynín, Klášter).
- ✚ Na území se v minimu nacházejí biotopy, jako jsou mokřady a pobřežní vegetace, prameniště a rašeliniště, skály a sutě a vodní toky a nádrže. Naopak křoviny, zejména pak lesy a sekundární trávníky, na území převažují.

4. Analýza problémů a rozvojových potřeb

Schéma postupu přípravy komunitně vedené strategie místního rozvoje



Pro analýzu problémů a potřeb území byl primárně využit kvalitativní přístup ve spolupráci s osobnostmi a starosty území (metodika šetření uvedena v Tabulce 11). Za osobnosti území považujeme osoby, které v území trvale žijí a pracují a dosáhly v něm značných výsledků v oblasti ekonomické, sociální, kulturní či v oblasti veřejného rozvoje nebo ochrany přírody a jsou schopny o území uvažovat v širších souvislostech s ohledem na lokální rozvoj. Cílem

šetření s osobnostmi území bylo definovat základní problémy území, pozitivní i negativní vývojové trendy, ale také identifikovat hlavní rozvojové potenciály území.

Cílem šetření se starosty bylo identifikovat hlavní problémy a potřeby z pohledu samotných obcí. Pohled starostů na problémy a rozvojové potřeby je nezastupitelný vzhledem k tomu, že jsou klíčovými aktéry na lokální úrovni s podrobnou znalostí svého území. Výzkum probíhal ve všech obcích.

Kvantitativního přístupu bylo využito v šetření názorů obyvatel obcí (metodika šetření uvedena v Tabulce 11). Cílem tohoto šetření bylo identifikovat hlavní skupiny problémů a potřeb obyvatel. Dotazníky byly distribuovány prostřednictvím místních periodik (Nepomucké noviny, Spálenopoříčský zpravodaj, Žinkovské noviny, Smolivecký měsíčník) a osobně či e-mailem prostřednictvím pracovníků a členů MAS. Proces byl informačně podpořen výzvou na webových stránkách MAS.

Výsledky všech šetření byly základním zdrojem pro výběr klíčových oblastí rozvoje území. Na základě výsledků pak byly sestaveny tematické pracovní skupiny (tPS). Informace od starostů byly částečně použity pro triangulaci sekundárních dat použitých v socioekonomické analýze. Hlavní využití všech výsledků šetření se promítlo především do kapitoly analýzy problémů a potřeb. Na základě provedených šetření definována hlavní doporučení týkající se návrhové a implementační části strategie.

Tabulka 11: Metodika empirických šetření

<i>ŠETŘENÍ</i>	<i>VÝZKUMNÁ OTÁZKA</i>	<i>OBJEKT</i>	<i>VÝZKUMNÝ PŘÍSTUP</i>	<i>SBĚR DAT</i>	<i>VZOREK</i>	<i>DATUM</i>
Pohledy významných osobností	Jak se region vyvíjí a kterých rozvojových zdrojů by mělo být v budoucnu využíváno?	významné osobnosti regionu (=území MAS)	kvalitativní	kvalitativní rozhovory	25 osobností	09/2013 - 02/2014
Přístupy starostů obcí	Jaké jsou hlavní problémy, potřeby a úspěchy obcí z pohledu starostů?	starostové obcí na území MAS	kvalitativní	kvalitativní rozhovory	23 starostů	04 - 05/2014
Názory obyvatel	Co obyvatelé chápou jako problém?	obyvatelé obcí na území MAS	kvantitativní	kvantitativní dotazování - dotazníky	150 obyvatel	01 - 03/2014

Zdroj: autoři

4.1 Hlavní poznatky šetření

4.1.1 Osobnosti

Zásadní připomínkou osobnosti je, že území v současné době nemá žádnou vizi. Vizi ve smyslu společně sdílené představy ohledně budoucnosti území, toho kam směřujeme a čeho chceme dosáhnout. Bez vize nevíme, kterým směrem postupovat a těžko tak můžeme dosáhnout nějaké kvalitativní změny. Dnes je již málo jen plnit povinnosti, příkazy se shora, je třeba, aby si lidé přebírali odpovědnost, aby si věci brali za své.

Pokud jde o pozitivní změny v území, osobnosti zmiňují především zahájenou rekonstrukci zámku Žinkovy, který je jednou z hlavních dominant území, i když možný vliv obnovy zámku na region lze jen obtížně odhadovat. Další věcné pozitivum představují obnovená náměstí, návsi a veřejná prostranství v území, což sice nepřispívá zásadně k rozvoji regionu, ale vytváří příjemnější prostředí pro život, příjemnější atmosféru v obcích a v konečném důsledku lepší dojem pro návštěvníky. Také se zlepšilo infrastrukturní vybavení obcí, zejména pokrytí internetem, které je v území stoprocentní. Mezi dalšími pozitivně hodnocenými jevy byly jmenovány např. krajinářské a ekologické aktivity.

Z hlediska společenských změn osobnosti pozitivně hodnotí především generační obměnu v obecních zastupitelstvech a spolcích, která přináší větší otevřenost a oživení činnosti, využívání nových příležitostí a pochopení významu dotačního managementu. Za významný trend osobnosti považují zlepšování stavu veřejných prostranství, obnovu památek, či rozšiřující se nabídku atraktivit v cestovním ruchu, zejména vznik nových expozic, tematických stezek či existenci rodinných farem jako potenciálu pro cestovní ruch. Z hlediska působících institucí osobnosti vnímají jako pozitivní zahájení působení MAS, která pro ně představuje nejen zdroj peněz pro území, ale také zdroj inspirace, pomocníka při přípravě a realizaci projektů a zprostředkovatele komunikace lokálních aktérů. Mezi další instituce s významným vlivem na území osobnosti řadí Církevní školu ve Spáleném Poříčí, zahájení činnosti firmy Unibrick a vznik volnočasového centra Fénix v Nepomuku.

Za negativa osobnosti označují nedostatečnou infrastrukturní vybavenost obcí, zejména špatný stav komunikací a nevyhovující dopravní obslužnost území. Z hlediska vztahu ke krajině osobnosti spatřují negativní vliv hospodaření velkých zemědělských podniků.

Celospolečenské změny, které ovlivňují i naše území, jsou dle osobností nejpatrnější v nedostatku pracovních příležitostí, v poklesu zájmu o věci veřejné, v rostoucí pasivní skupině seniorů či v odlivu mladých lidí do měst, který způsobuje přetržení pouta s místem, kde žijí, nebo doposud žili. Celkové zhoršování mezilidských vztahů osobnosti označují za hlavní problém. V našem území se celkově negativně odráží neochota subjektů ke spolupráci a též fakt, že území jako celku chybí vize, jakési nasměrování vývoje území.

4.1.2 Starostové

Obce lze na základě vnímání vlastní činnosti rozčlenit do dvou skupin – na obce „udržující současný stav“ a obce, které svůj úspěšný rozvoj spojují s realizací „velkých investičních akcí“.

Z hlediska rozvojového potenciálu si řada starostů není vědoma jakýchkoliv specifík své obce. Tato schopnost zástupců obce úzce souvisí s přístupem starostů a jejich aktivitou. Úspěchy v jednotlivých obcích byly vnímány v závislosti na jejich možnostech a zvolené strategii. Vnímání úspěchu je u obcí podmíněno řadou okolností - ty nejdůležitější jsou rozpočet obce a sociální kapitál starosty i obyvatel obce. Obce lze na základě vnímání úspěchu rozčlenit do dvou skupin – na obce „udržující současný stav“ a obce, které svůj úspěšný rozvoj spojují s realizací „velkých investičních akcí“.

Potřeby obcí týkající se jejich budoucího rozvoje vycházejí z toho, co zástupci obcí chápou jako *problém*, což je spojeno s tím, čemu zástupci obce přiřkládají *význam*. Potřeby obcí lze jednoduše rozdělit do skupin týkajících se základní infrastruktury, péče o obecní majetek, služeb v obci a sociální oblasti.

Potřeby jednotlivých obcí jsou diferencované. Obce se zřetelně liší ve schopnosti plnit různé typy rozvojových cílů, kdy postupují podle „hierarchie potřeb“. Nejdříve obce zajišťují základní údržbu. Pokud se daří vhodně udržovat, případně využívat obecní majetek, snaží se získat investiční dotace za účelem dalšího rozvoje. A pokud se realizují rozvojové záměry, obce se pokoušejí zajistit vhodné podmínky pro populační stabilitu obcí. Podle této hierarchie potřeb tak můžeme rozdělit přístupy starostů do tří skupin. Šetření identifikovalo několik

společných problémů větší části území, která byla pojmenována jako „horizontální témata“. Sem patří téma školství, sociálních služeb, odpadů, spolkového života a kultury, zaměstnanosti a cestovního ruchu.

4.1.3 Obyvatelé

Zjištěními z dotazníkového šetření s obyvateli poměrně dobře doplňují výstupy rozhovorů s osobnostmi, Obyvatelé se ve svých názorech od osobností příliš neliší.

Pozitivně lidé vnímají zlepšování podmínek pro spolkovou činnost v uplynulém období, přesto je stále ve značné míře považují za nedostatečné. Zásadními potřebami dalšího rozvoje území je zlepšování základní infrastruktury a dopravní obslužnosti, podpora vzniku a rozvoje služeb a podpora vzniku nových pracovních příležitostí.

Šetření bylo zaměřeno na zjišťování pozitivních a negativních změn v území za posledních 5 let a na to, co ve své obci či v území nejvíce postrádají.

Jako pozitivní změnu území 29 % dotázaných uvedlo lepší vybavenost pro spolkové aktivity a 20 % dotázaných pak obnovu veřejných prostranství, 14 % respondentů jmenovalo lepší infrastrukturu obcí a 14 % respondentů pozitivně hodnotí lepší se činnost obměněných obecních zastupitelstev.

Mezi hlavní negativa území řadí obyvatelé nedostatečnou infrastrukturu (24 % dotázaných), nedostupnost služeb (10 %) a nedostupnost zázemí pro spolkovou činnost (20 %), špatnou dopravní obslužnost (12 %), nedostatek pracovních příležitostí (8 %) a zhoršování mezilidských vztahů (7%).

Priority v potřebách území obyvatelé stanovují takto, 53 % uvádí zázemí pro setkávání a spolkovou činnost, hřiště a sportoviště, 20 % podporu vzniku a rozvoji služeb, 17 % podporu vzniku nových pracovních příležitostí.

5. Klíčové oblasti z pohledu aktérů

Na základě hodnocení statistických ukazatelů, trendů a výsledků z vlastních šetření (viz část 3. Socioekonomická analýza) bylo identifikováno 5 klíčových témat rozvoje území: (1) kvalita života, (2) podnikání, (3) zemědělství, (4) cestovní ruch a (5) životní prostředí. Právě v rámci těchto témat byly podrobně analyzovány problémy a formou facilitované diskuse definovány rozvojové potřeby, a to z pohledu místních aktérů. Za tímto účelem bylo sestaveno 5 tematických pracovních skupin (dále jen tPS).

Zaměření tematických oblastí bylo zvoleno s ohledem na identifikaci problémů a potřeb území ve vztahu k rozvojové strategii. Jejich výběr podtrhuje integrující funkci strategie, která se dotýká základních pilířů udržitelného rozvoje. Kvalita života jako dominantní téma se dotýká hlavně otázek sociálních a ekonomických. Ekonomické hledisko rozvoje území podtrhuje podnikání spolu s cestovním ruchem. Zemědělství, s ohledem na svůj multifunkční charakter, prochází oblastí ekonomickou, sociální i environmentální. A nakonec oblast životního prostředí, která zohledňuje environmentální aspekty rozvoje. V následující části je zhodnocen současný stav území v těchto vybraných oblastech.

V rámci činnosti tematických pracovních skupin byly ke každému klíčovému tématu přiřazeny rozvojové potřeby (v textu označeny symbolem ⇒).

5.1 Kvalita života

Kvalita života v kontextu rozvojové strategie souvisí s odstraňováním územních disparit, posilováním sociální inkluze a sociálního kapitálu. Potřeby území se přesouvají od zajištění základní infrastruktury a technického zázemí ke zlepšení podmínek a vybavenosti pro zkvalitnění nabízených služeb a aktivit, podpoře, motivaci a vzdělávání aktérů v této oblasti působících.

V období 2008-2013 došlo v území k významné obnově objektů vzdělávacích zařízení. Aktuální potřeby v této oblasti se tak přesouvají k zajištění vybavení pro zlepšení kvality výuky, zlepšení zázemí a podpoře pracovníků vzdělávacích zařízení.

V minulém období MAS podpořila 21 projektů na vybudování či vybavení zázemí pro volnočasové aktivity. Tyto projekty významně podpořily rozvoj spolkové a společenské činnosti v obcích. Přesto sportoviště, hřiště a zázemí pro setkávání jsou k dispozici pouze v 50 % z celkového počtu sídel v území.

V oblasti sociálních služeb je hlavním poskytovatelem město Nepomuk - zajišťuje pečovatelské služby a provozuje dům s pečovatelskou službou. Další služby jsou zajišťovány neziskovými organizacemi z Plzně či Rokycan, které ovšem ne zcela podle potřeby v území intervenují. Město Spálené Poříčí provozuje dům s pečovatelskou službou. V uplynulém období se zapojilo do procesu komunitního plánování sociálních služeb, nicméně projekt byl doprovázen malým zájmem občanů. Přesto populace v území velmi rychle stárne a senioři se stávají početnou, avšak většinou pasivní skupinou obyvatel. V rámci tPS Kvalita života byly identifikovány následující oblasti problémů:

1) Podpora spolkového života

Téměř v 50 % obcí a jejich místních částí chybí zázemí pro celoroční spolkovou činnost. Přitom dostupnost tohoto zázemí patří prokazatelně k faktorům, které příznivě ovlivňují spolkový život v obci. Nízká aktivita ve společenském životě obce je navíc předpokladem k odlivu mladých lidí z lokality. Přitom jakákoli zájmová aktivita je prospěšná a nastartovat nové akce v území s aktivním zapojením nových lidí a podporovat jejich dynamiku je důležité zejména proto, že kapacity současně aktivních mají své limity.

⇒ Budování zázemí pro spolkovou činnost obyvatel v obcích

⇒ Zakládání nových spolků a podpora činnosti stávajících

2) Nabídka volnočasových aktivit pro děti a dospělé

Na území funguje Centrum volnočasových aktivit Fénix v Nepomuku a Domeček ve Spáleném Poříčí. Jedná se o jediná zařízení, která dokážou nabízet širší škálu volnočasových a vzdělávacích aktivit. Pro děti a obyvatele vzdálenějších místních částí a obcí je překážkou pro využívání nabízených možností nevyhovující dopravní obslužnost v území. Pokud nedisponují individuální dopravou, nedovoluje jim nabídku obou center využít. Centrum volnočasových aktivit Fénix navštěvuje v současné době cca 259 návštěvníků, z toho 171 (66 %) je přímo z Nepomuku, 32 (12 %) ze sousedních obcí a z ostatních obcí (i z obcí mimo území působnosti MAS) 56 (22 %) návštěvníků.

⇒ Budování zázemí pro volnočasové aktivity

3) Vzdělávání

Obce relativně úspěšně zvládají udržovat objekty škol a školek v dobrém technickém stavu. Zabývat se vybaveností, kvalitou výuky, podporou a motivací učitelů či kvalitou jejich dalšího vzdělávání je již zpravidla nad jejich možnosti. Učitelé často nemají dostatečnou odbornou a psychologickou podporu své práce. Především na menších venkovských školách mnohdy zastávají několik funkcí najednou, často vedou nad rámec svého pracovního úvazku zájmové kroužky. Pedagogové také poukazují na nárůst patologických jevů, na které nejsou připraveni a jen velmi těžko je zvládají. Zájem byl vyjádřen také o výměnu zkušeností, včetně zahraničních, což je v menších obecních školách raritou. Aktivity tohoto typu jsou v území vzácností, což do jisté míry souvisí s faktem, že v území prakticky chybí zájmové organizace a oblasti aktivit pro středoškolskou mládež.

⇒ Vybavení pro zkvalitnění vzdělávání

⇒ Odborná podpora pedagogické práce

⇒ Zajištění doplňkových volnočasových aktivit škol

⇒ Budování mezinárodní spolupráce

4) Sociální inkluze

Z rozhovorů se starosty obcí a s osobnostmi území jednoznačně vyplývá problém se stárnoucí populací a početnou skupinou seniorů. Starostové se dále zmiňují o sociálních službách, ovšem mají za to, že zřizovat a koordinovat sociální služby v území je záležitostí měst Nepomuka, případně Spáleného Poříčí. To je však v rozporu s legislativní povinností obce - zajišťovat základní sociální poradenství či pečovatelskou službu občanům ve svém správním obvodu. Neřešení této povinnosti pak jen posiluje osamělost seniorů, jejich odtažení od společenského dění v obci se všemi dalšími negativními důsledky. Jasně definována byla především potřeba asistenčních služeb. Senioři potřebují především osobní asistenci v podobě doprovodu k lékaři, na úřad apod., výpomoci s každodenními úkony nebo asistenta pro zvládnutí společenských a volnočasových aktivit. Problém navíc zesiluje nevyhovující dopravní obslužnost. Senioři se komplikovaně kamkoliv dostávají a jejich izolace v obydlích z nich činí snadný terč například podomních prodejců. V území také chybí pro cílovou skupinu seniorů či zdravotně a mentálně znevýhodněných osob odlehčovací služby nebo denní stacionář, které mohou usnadnit činnost pečujícím osobám. Další službou, která citelně chybí zejména na Nepomucku, je sociální služba pro sanaci a pro podporu rodiny tehdy, kdy jí např. hrozí odebrání dítěte z péče. Tato služba intervnuje a pomáhá např. ve Spáleném Poříčí, ale v Nepomuku působit nemůže, neboť je omezena limitem dojezdu 30 km.

⇒ Asistenční sociální služby

⇒ Odlehčovací služby pro pečující

⇒ Podpora mezigeneračního dialogu

⇒ Podpora celoživotního vzdělávání

5.2 Podnikání

Na území je registrováno celkem 580 ekonomických subjektů. Míra podnikatelské aktivity (podíl podnikatelů bez zaměstnanců a se zaměstnanci z počtu zaměstnaných) na daném území činí 13,36 %, což odpovídá průměrné hodnotě v Plzeňském kraji. Mezi hlavní odvětví a obory, ve kterých je podnikatelská aktivita uskutečňována, patří stavebnictví, obchodní činnosti, těžba a zpracování dřeva, cestovní ruch a zemědělství. Celkově však území patří mezi ekonomicky slabší s ohledem na relativně vysoký podíl ekonomicky neaktivních a vyšší míru nezaměstnanosti ve srovnání s regionem.

Kvalitativní šetření zástupců obcí prokázala, že na území je pouze několik obcí, které přímo usilují o podporu podnikání. Jedná se zpravidla o obce, které již dokázaly zabezpečit investice týkající se základní infrastruktury a snaží se stabilizovat populaci v obci prostřednictvím rozvojových ploch pro bydlení a aktivní tvorby pracovních míst. Do této skupiny nepatří pouze velké obce z hlediska počtu obyvatel (Nepomuk, Spálené Poříčí), ale i menší (Mladý Smolivec, Čížkov, Prádlo či Nekvasovy), u nichž se sledování těchto cílů objevuje jako přirozená součást integrovaného rozvoje. Význam rozvinuté podnikatelské aktivity se netýká pouze lokální ekonomiky. Na první pohled sice obcím přináší výhody spojené s řešením problému nezaměstnanosti či vyšší daňové výtěžnosti, ale důležité jsou také nepřímé dopady, které se týkají zejména sociální oblasti s potenciálem zvyšovat kvalitu života lidí v obcích. S ohledem na koncentraci hlavních pracovních příležitostí v několika regionálních centrech (Plzeň, Rokycany, případně Blovice) musí každý druhý ekonomicky aktivní dojíždět do zaměstnání. Jak prokázalo šetření v obcích, takto vysoká pracovní migrace, jakkoli je ekonomicky nevyhnutelná, omezuje rozvoj v sociální oblasti, neboť lidé zde tráví méně času a jsou menší měrou ochotni zapojovat se do života obce. V konečném důsledku tato situace vede k trvalému přestěhování do města, čímž dochází k významnému oslabení rozvojového potenciálu obcí. Pracovní migrace navíc posiluje delokalizaci dalších ekonomických aktivit. Obyvatelé uspokojují svou poptávku po zboží a službách v regionálních centrech, čímž oslabují lokální ekonomiku. V rámci tPS Podnikání byly identifikovány následující oblasti problémů:

1) Učňovské a odborné školství

Preprofesionální příprava odborníků poptávaných místními podnikateli je nedostatečná. Na území funguje pouze jediná odborná střední škola, a to ve Spáleném Poříčí, kde lze studovat ekologii, sociální činnost a pečovatelské služby. Další dostupné odborné střední školy – mimo území, jsou v Oselcích, Blovicích, Klatovech, Blatné a Plzni. Tato nabídka však nezajišťuje to, aby na pracovní trh proudil dostatečný počet vhodně připravených odborníků, které potřebují místní podnikatelé. Příčiny tohoto stavu ale mají hlubší kořeny a souvisejí zřejmě s celkovým poklesem zájmu o učňovské obory a jejich nízké prestiže v očích společnosti. Tuto situaci podtrhuje obtížné dopravní spojení s lokacemi středních škol, které v konečném důsledku omezuje počet žáků na těchto školách. Vedle výše uvedených strukturálních problémů je pro podnikatele problémem i očekávání čerstvých absolventů. Požadavky zaměstnavatelů týkající se přístupu zaměstnanců k práci a ochoty vzdělávat se jsou často v rozporu s očekáváním absolventů těchto škol, jakož i s jejich finančními nároky.

⇒ Spolupráce odborných škol a praxe

⇒ Informační podpora významu a možnostem učňovských studijních oborů

⇒ Dopravní obslužnost

2) Lokalizace podnikatelských aktivit

Zboží a služby místních podnikatelů jsou nedostatečně využívány, resp. upřednostňovány na lokální úrovni. To se projevuje jak na straně poptávky veřejného sektoru, tak i individuálních spotřebitelů. Konkrétním výsledkem je relativně nízké zapojení do výběrových řízení místních zadavatelů, ale i nízká poptávka spotřebitelů a jejich ochota nakupovat lokálně. Větší lokalizaci aktivit dále brání relativně vysoká migrace obyvatel v rámci dojížděky do zaměstnání. Lze odhadovat, že 30 – 40 % domácností má někoho, kdo pravidelně dojíždí za zaměstnáním mimo území. Lze tak předpokládat, že část nákupů realizují při těchto příležitostech.

Vedle strukturálních okolností tohoto problému (podmínky zákona o veřejných zakázkách či kupní síla obyvatelstva v regionu) je zřejmé, že do určité míry tento stav souvisí s problémem lokální identity obyvatel. Zboží a služby nabízené místními podnikateli nemají v očích zákazníků zvláštní hodnotu, která by zvýšila jejich ochotu uskutečňovat své nákupy právě u nich, navzdory tomu, že právě tento způsob lokalizace přináší násobný pozitivní efekt pro území.

- ⇒ Budování značky místních produktů
- ⇒ Informační podpora lokální identity

3) Komunikace a spolupráce mezi podnikateli a veřejnou správou

Z pohledu podnikatelů není dostatečně rozvinutá spolupráce mezi místní samosprávou a podnikateli. Negativní hodnocení tohoto vztahu se netýká pouze poptávky veřejné sféry po zboží a službách těchto místních podnikatelů, ale obecného nezájmu samosprávy o činnost podnikatelů a jejich přispění k rozvoji regionu.

Podnikatelé konkrétně upozorňují na to, že postrádají možnost poradenství v oblasti dotací, ale i práva či daní. V důsledku toho například nevyužívají příležitosti nabízených dotačních titulů, neboť podání žádosti a administrace celého projektu je pro ně neúměrně složitým procesem. Problematicky je také hodnocena činnost informačních center na podporu turismu, kvůli které je nedostatečně využíván potenciál návštěvy turistů v území.

- ⇒ Poradenství pro podnikatele
- ⇒ Aktivity na podporu spolupráce místní samosprávy a podnikatelů

4) Dopravní obslužnost a infrastruktura

Mezi důležité podmínky pro rozvoj podnikatelských aktivit patří dopravní infrastruktura a obslužnost území. Ta je z pohledu místních podnikatelů nedostatečná ve dvou ohledech. Tím prvním je nedostatečné napojení průmyslové zóny v Nepomuku na komunikace vyššího řádu a stav komunikací uvnitř území. S tím také souvisí dopravní obslužnost, která je relativně dobrá jen ve směru na Plzeň (v podobě vlakového i silničního spojení). Významně horší je dopravní obslužnost uvnitř území. Jedna z příčin tkví, očima podnikatelů a zástupců obcí, v nevhodně nastaveném systému veřejné dopravy v rámci území.

- ⇒ Efektivní veřejná doprava v území
- ⇒ Dopravní infrastruktura

5.3 Zemědělství

Zemědělské hospodaření probíhá na více než 50 % plochy celkového území, významně ovlivňuje kvalitu životního prostředí, vzhled krajiny a její potenciál pro cestovní ruch. V řadě obcí je primární sektor důležitým zdrojem zaměstnání místních obyvatel. Hlavní překážkou rozvoje zemědělského podnikání, ve smyslu růstu velikosti farem, je v poslední době omezená nabídka zemědělské půdy a s ní související růst její ceny. Tato situace omezuje rozvojové možnosti především malých a středních zemědělských podniků, přičemž 80 % z nich má zájem rozšiřovat své podnikatelské aktivity touto cestou.

Omezená dostupnost zemědělské půdy dává příležitost inovovat zemědělské podnikání prostřednictvím diverzifikace činností včetně zpracování zemědělských produktů a výroby potravin. Provedené šetření (Analýza zemědělského podnikání na území Nepomucka a Spálenopoříčska pro přípravu strategie komunitně vedeného rozvoje pro území MAS svatého Jana z Nepomuku 2014 – 2020) ukázalo, že téměř 40 % zemědělských podniků se vedle zemědělské provovýroby již nyní určitou formou zpracování vlastní produkce zabývá. Pouze malá část z nich (přibližně 5 % z této skupiny) však má tyto aktivity v úplném souladu s požadavky legislativy. Hlavním důvodem jsou náklady na výstavbu potřebných provozů, vysoká administrativní zátěž a obecně přísné hygienicko-potravinářské předpisy. Současně s tím se ukazuje, že lokální produkce potravin s uváděním na místní trh, tzv. krátké potravinové řetězce, stále nemá dostatečnou podporu v očích místních obyvatel. Dalším problémem z pohledu zemědělců je nedostatečné vybavení technologiemi ať již v oblasti mechanizace, tak i v technologickém vybavení objektů. V rámci tPS Zemědělství byly identifikovány následující oblasti problémů:

1) Podmínky SZP a její implementace na národní úrovni

Pro odvětví zemědělství chybí dlouhodobá vize a koncepce, která by byla stabilně uplatňována. To se projevuje v častých změnách legislativy a nastavení dotačních podmínek, což znesnadňuje dlouhodobé plánování a rozvoj na úrovni samotných zemědělských podniků. Časté změny legislativy, ale také její obsáhlost a nepřehlednost, nejen pro samotné

zemědělské podnikání, ale především pro zpracování a odbyt zemědělské a potravinářské produkce, významně omezuje rozvojové možnosti zemědělských podniků, případně rentabilitu takových podnikatelských aktivit. Současný stav podporuje složité obchodní vztahy v rámci produkční vertikály postrádající důvěru mezi zúčastněnými stranami.

⇒ Zemědělské poradenství

⇒ Budování lokálních zpracovatelských kapacit

2) Vztah město – venkov

Souvisí mimo jiné s nekonceptností zemědělské či regionální politiky. Nejasné vymezení, zda je venkov “zemědělský”, nebo venkov “regionální”, vede k relativně malé politické podpoře venkovských oblastí. Ve venkovských oblastech to má praktické dopady v nedostatečné infrastrukturní vybavenosti či nabídce služeb, v omezené nabídce pracovních příležitostí apod. Nejpodstatnější vliv je možné sledovat na snižování lidského kapitálu na venkově, spojeném s odchodem především mladých kvalifikovaných lidí do měst.

⇒ Informační podpora

3) Zemědělská půda

Se zemědělskou půdou souvisí 3 dílčí problémy. V území je nízká nabídka půdy pro zemědělské hospodaření. Ta je dlouhodobě “vázána” ve velkých zemědělských podnicích, případně nově v rukou velkých investorů, což neumožňuje další rozvoj zemědělských podniků, především typu rodinných farem, cestou rozšiřování produkce vázané na zemědělskou půdu. Poptávka po zemědělské půdě, podporována dotační politikou, zvyšuje cenu půdy, potažmo výši pachtovného. Vysoký podíl zemědělského hospodaření na pronajaté půdě a narušení vztahu hospodaření na vlastní půdě s sebou přináší nezájem o dlouhodobou kvalitu půdy ze strany nehosподаřících vlastníků.

⇒ Podpora realizace pozemkových úprav

4) Inovace a jejich zavádění do praxe

Zemědělce lze převážně řadit mezi konzervativní venkovany, což se přirozeně projevuje ve snížené ochotě inovovat metody hospodaření, organizaci podnikání a v nízké adaptabilitě na změny vnějšího okolí. A to má vliv na sníženou schopnost využívání nových podnikatelských

příležitostí a na omezenou inovační aktivitu pro zefektivnění a zvýšení rentability hospodaření.

⇒ Poradenství a podpora spolupráce

⇒ Inovace v zemědělské výrobě

5) Význam zemědělství ve společnosti

Přerušování tradice rodinného hospodaření a odosobnění zemědělství velkovýrobním způsobem hospodaření způsobilo narušení přirozených vztahů s obyvateli, obcemi a změnu reálného vnímání zemědělského podnikání, což se dnes projevuje v nízké prestiži zemědělců a podnikatelů v zemědělství. Důsledkem toho je slabá preference spotřebitelů podporovat lokální produkci potravin, nízká ochota realizovat partnerské aktivity zemědělců s obcemi či dalšími lokálními partnery.

⇒ Posilování lokální identity

6) Spolupráce

Řadu problémů by bylo možné řešit vzájemnou kooperací. Zatím však převládají kompetitivní vztahy mezi různými skupinami zemědělců. Nízká vzájemná důvěra ústí ve slabou ochotu ke spolupráci. Chybí možnosti pravidelného setkávání, které by umožňovalo diskutovat problémy a iniciovalo nové příležitosti spolupráce.

⇒ Sdružování a posilování spolupráce zemědělců

5.4 Cestovní ruch

Přestože má území vysoké kulturně-historické předpoklady pro rozvoj cestovního ruchu díky existenci významných i drobnějších historických památek, památkových zón a nových expozic vybudovaných v minulých letech, kdy došlo k rozvoji kultury a spolkové činnosti, nejsou tyto předpoklady dostatečně využívány v rámci rozvoje území. Hlavní překážkou je absence jasné koncepce, nízká míra spolupráce a koordinace činnosti aktérů a odlišné priority místních samospráv v této oblasti.

V území se nachází 98 registrovaných památek Ministerstva kultury České republiky a 4 památkové zóny. Jedno z hlavních center, Spálené Poříčí, je nositelem titulu „*Historické město roku 2003*“. Druhé z center, Nepomuk, je poutním místem a rodištěm svätce Jana Nepomuckého. V obou centrech i na dalších místech v území jsou vybudovány zajímavé expozice. Zařazením obce Míšov do území působnosti získává území na atraktivnosti díky projektu Atomzeum Brdy, které láká návštěvníky z celé České republiky. Území navíc disponuje velmi zachovalou krajinou a případné vyhlášení CHKO Brdy je velkým potenciálem nejen pro ochranu přírody, ale také rozvoj turizmu. Podle některých starostů obcí rozvojový potenciál spočívá v agroturistice, které se v současné době věnuje přibližně pouze 5 - 10 subjektů, a především cykloturistice, pro kterou chybí infrastrukturní vybavenost. V území se nachází cca 28 ubytovacích zařízení, uspokojující nenáročné i náročnější turisty, s obsazeností 60% v letní sezóně, přičemž cestovní ruch v území má prakticky jen sezónní charakter. Co ovšem v území zásadně chybí, je nabídka doplňkových služeb cestovního ruchu. Za nedostatečnou lze považovat propagaci atraktivit území. V rámci TPS Cestovní ruch byly identifikovány následující oblasti problémů:

1) Chybějící koncepce rozvoje cestovního ruchu a nedostatečná propagace území

Stejně jako na úrovni státu či kraje chybí v území všeobecně sdílená koncepce rozvoje cestovního ruchu a také autorita, která by činnost lokálních aktérů koordinovala. Podobně můžeme konstatovat absenci definice priorit v oblasti cestovního ruchu. To v praxi mnohdy vede k realizaci duplicitních aktivit či vzájemné konkurenci, např. souběhem termínů při pořádání akcí apod. Pro sjednocení a zlepšení propagace území chybí společný informační zdroj o nabízených službách a zajímavostech, včetně aktualizovaného seznamu pořádaných

akcí či probíhajících projektů v oblasti cestovního ruchu. Jako hlavní překážku zviditelnění regionu můžeme označit absenci společné prezentace území, což úzce souvisí s nefunkční spoluprací a koordinací subjektů v území. Chybí prezentace území v Plzni, která je hlavním potenciálním zdrojem návštěvníků.

⇒ Strategický dokument pro oblast cestovního ruchu

⇒ Jednotný informační systém pro propagaci území

2) Nepřístupné dominanty území

Cestovní ruch v území negativně ovlivňují veřejnosti nepřístupné hlavní historické dominanty (zámky na Zelené hoře a v Žinkovech). V případě těchto objektů řešení problému přesahuje možnosti místních aktérů. Vedle toho jsou opomíjeny také osobnostní dominanty, neboť obyvatelé osobnosti území dostatečně neznají a neztotožňují se s obrazem území jako rodištěm slavných osobností. Pro obnovu památek je rozhodující nedostatek finančních prostředků. Často dochází k prodeji např. technických památek, k jejich úpravám či změnám, kterými ztrácejí svoji hodnotu a možnost uplatnění v cestovním ruchu.

⇒ Zpřístupnění hlavních dominant a atraktivit území

⇒ Obnova a nové využití nemovitých památek území

⇒ Představení a poznání atraktivit území

3) Nedostatečná infrastruktura pro cykloturistiku

Současný stav cyklistické infrastruktury neumožňuje pohodlný a bezpečný pohyb turistů územím. Značené cyklotrasy jsou vedeny i po komunikacích s větší dopravní zátěží, navíc nepřivádějí návštěvníky za atraktivitami území. Pro rozvoj cykloturistiky jsou realizovány individuální projekty a aktivity, které z hlediska pohybu cykloturistů v území nemají zásadní význam. Kolo je také opomíjeno jako dopravní prostředek místních obyvatel při dojíždění do práce, do školy či za nákupy. Nedostatečná a nekoncepčně řešená cykloturistická infrastruktura představuje zásadní překážku rozvoje cestovního ruchu v území.

⇒ Cyklostezky a cyklotrasy

⇒ Propagace cykloturistiky a kol v dopravě

4) Chybějící spolupráce aktérů a koordinace činností

Chybí jednotný, společný informační systém území, který by prezentoval a informoval o nabízených službách, zajímavostech a akcích území. Existuje několik subjektů, které tyto činnosti realizují souběžně a v určité míře duplicitně, což je neefektivní. Hlavní aktéři v oblasti cestovního ruchu stále neuvažují o spolupráci jako o efektivním nástroji místní ekonomiky a rozvoje cestovního ruchu jako celku a o svých potencionálních partnerech uvažují především jako o konkurentech.

⇒ Jednotný informační systém umožňující koordinace zúčastněných stran

5) Nedostatečná nabídka služeb v cestovním ruchu

Nabídka služeb v cestovním ruchu je nedostatečná, především co se doplňkových aktivit cestovního ruchu týče (půjčovny sportovního vybavení a kol, zážitkové aktivity atd.). Chybí také návaznost na nabídku podnikatelských aktivit, např. úklidové služby či prádelny.

⇒ Doplňkové služby v cestovním ruchu

5.5 Životní prostředí

Krajina je utvářena přírodními podmínkami a metodami zemědělského hospodaření. V území se nacházejí přírodně hodnotné oblasti především při okrajích území (Přírodní park Brdy, Přírodní park Plánický hřeben – Kakov). Významnou úlohu z hlediska ochrany přírody tak získávají biokoridory propojující tyto hodnotné oblasti. V regionu se nacházejí také maloplošná chráněná území a evropsky hodnotné lokality.

Vzhledem k těmto předpokladům a přírodním podmínkám v území je zde možný střet s intenzivním zemědělstvím, především ve zranitelných oblastech, které se na území vyskytují na 34 % orné půdy (Analýza životního prostředí území Místní akční skupiny pro přípravu SCLLD). Zranitelné oblasti se v zájmovém území vyskytují především v intenzivně obhospodařovaných oblastech se svažitými pozemky, kde hrozí vyplavování živin (především dusíku a fosforu) do vodních toků či podzemních vod. Dalším potencionálním znečišťovatelem životního prostředí jsou obce, které často neřeší problém odpadních vod. V převážné většině případů obce vypouštějí odpadní vody z dešťové kanalizace do vodních toků. Tento způsob nakládání s odpadními vodami legislativa sice umožňuje, ale rozhodně není v souladu s ochranou kvality vod a životního prostředí. V rámci tPS Životní prostředí byly identifikovány následující oblasti problémů:

1) Dopady intenzivního zemědělství

Intenzivní zemědělství má řadu negativních dopadů na přírodu a krajinu. Mezi hlavními byla identifikována eutrofizace a znečištění vod anorganickými hnojivy a průmyslovými prostředky na ochranu rostlin. Problematické jsou meliorace zemědělských pozemků, které snižují retenční schopnost krajiny, zatrubnění vodotečí a neudržování příkopových propustků a stok. V rámci intenzivního zemědělství může docházet k zařazování nevhodných osevních postupů, což může mít za následek erozi půdy a celkové snižování její přirozené úrodnosti. Důsledkem intenzivního zemědělství také dochází k omezování biodiverzity a přírodních prvků v krajině.

⇒ Provádění pozemkových úprav

⇒ Protipovodňová a protierozní opatření

⇒ Obnova přírodních prvků v krajině

2) Hospodaření s vodou

Problematická oblast nakládání s vodou zahrnuje také zásobování obyvatel pitnou vodou (pouze 66 % obyvatel území je napojeno na vodovod). V obcích bez obecního vodovodu mají obyvatelé vlastní studny a o úpravu vody se musí starat sami, často ovšem nejsou obyvatelé ochotni připojit se k obecnímu vodovodu a za vodu platit. Tento problém je velmi individuální v závislosti na kvalitě a dostupnosti vody v obcích. Obecní kanalizace s čistírnou odpadních vod je vybudována pouze ve třech obcích (napojeno 44 % obyvatel území). Tento stav je neuspokojivý a především starostové problém chybějící kanalizace zmiňovali jako nejvýznamnější bariéru rozvoje obce. Řešení problému výstavbou „klasických“ čističek odpadních vod ve většině obcí je finančně nad rámec jejich možností.

⇒ Podpora řešení čištění odpadních vod pro malé obce

⇒ Technologie čištění odpadních vod pro malé obce

⇒ Budování malých vodních děl v krajině na podporu retenční funkce a biodiverzity

3) Informovanost obyvatel v oblasti ochrany přírody a krajiny

V současné době je problémem vnímání přírody jako skutečné hodnoty. Především je důležité působit na obyvatele, kteří nejsou v oblasti ochrany přírody aktivní. V rámci spolupráce při zajištění informovanosti je vhodné využít místní organizace zabývající se ochranou přírody a krajiny (CSOŠ, ČSOP a další). S tím také souvisí to, že majitelé pozemků nemají často potřebný vztah k půdě a nejsou připraveni o ni pečovat ani prosazovat její ochranu.

⇒ Vzdělávací a informační akce k posílení povědomí obyvatel v oblasti ekologie

4) Krajina a biodiverzita

Tato oblast zahrnuje vlivy spjaté s antropogenními dopady na krajinu a biodiverzitu. Problém zahrnuje homogenizaci krajiny způsobenou intenzivním zemědělstvím. Tento způsob hospodaření preferuje hospodaření na velkých půdních blocích, což má za důsledek snižování biodiverzity, sníženou prostupnost krajiny a také nedostatek liniové zeleně. V rámci intenzivního zemědělského hospodaření může docházet k monokulturnímu hospodaření s opakovaným pěstováním pouze omezeného počtu zemědělských plodin. Dalším problémem

je snižování biodiverzity prostřednictvím nedostatečné ochrany především v biologicky cenných lokalitách. Přitom tyto oblasti zasluhují speciální management údržby.

⇒ Rozšiřování managementu ochrany přírody

⇒ Ekologizace metod zemědělského hospodaření

5) Příprava na vyhlášení CHKO Brdy

Plánované vyhlášení CHKO Brdy bude významnou změnou, která zasáhne celý region a nebude se týkat pouze obcí, na jejichž území bude CHKO vyhlášeno. Obyvatelé regionu nemají dostatek informací ohledně plánovaných změn. Z tohoto důvodu mají často zkreslené představy a neoprávněné obavy. Potřeba řešení problému připravenosti území se netýká pouze informovanosti, ale také dalších identifikovaných problémů. Vyhlášení CHKO nabízí také příležitost pro realizaci některých dalších rozvojových potřeb.

⇒ Příprava konkrétních možností využitelnosti CHKO pro rozvoj území

6. SWOT analýza

Na základě zjištění ze socioekonomické analýzy území, vlastního šetření, výsledků kvalitativních i kvantitativních šetření a výstupů z tematických pracovních skupin byla zpracována SWOT analýza území za každou jednotlivou prioritní oblast.

V rámci SWOT analýzy jsou zohledněny zdroje území pro identifikaci, řešení a naplňování rozvojových potřeb.

Podnikání

Silné stránky <ul style="list-style-type: none">✓ Vysoká míra podnikatelské aktivity✓ Příznivá struktura podnikatelských subjektů	Slabé stránky <ul style="list-style-type: none">- Nesoulad nabídky a poptávky práce v oblasti průmyslu a řemesel- Problematické uplatnění kvalifikovaných ve specializovaných činnostech- Nízká přizpůsobivost zaměstnanců k rekvalifikaci- Nízká orientace podnikatelských subjektů v dotačních možnostech- Nízká míra lokalizace ekonomických aktivit- Dopravní infrastruktura
Příležitosti <ul style="list-style-type: none">➤ Reforma středoškolského odborného a učňovského školství➤ Rozvoj turistického ruchu s návazností na podnikatelské aktivity místních➤ Rostoucí spotřebitelský zájem o lokální zboží➤ Spolupráce podnikatelů a místní samosprávy	Ohrožení <ul style="list-style-type: none">▪ Ekonomická recese či krize▪ Rostoucí ceny energie a dalších výrobních vstupů▪ Zpřísnění legislativních požadavků v oblasti podnikání▪ Omezení podnikatelských aktivit v souvislosti s vyhlášením CHKO Brdy▪ Odliv mladých a vzdělaných lidí do měst

Kvalita života

<p>Silné stránky</p> <ul style="list-style-type: none"> ✓ Fungování volnočasových center ve větších městech ✓ Fungování polikliniky v Nepomuku a vybavené zdravotní středisko Spálené Poříčí ✓ Dobře fungující spolková činnost ve většině obcí ✓ Univerzita třetího věku v Nepomuku ✓ Působení CSOŠ ve Spáleném Poříčí ✓ Vyhovující kapacita MŠ a ZŠ ✓ Sociální kontrola v menších obcích ✓ Dostupnost internetu v celém území 	<p>Slabé stránky</p> <ul style="list-style-type: none"> - Nerozvinutá koncepce a koordinace volnočasových aktivit - Nedostatek aktivit pro mládež - Nedostatek a nízká kvalita služeb - Chybějící nabídka aktivit zaměřených na celoživotní vzdělávání - Nedostačená péče o pedagogické pracovníky - Nedostatečné uvědomění samospráv o významu sociální péče - Nízká orientace neziskových a příspěvkových organizací v dotačních možnostech - Nízká znalost dotačního managementu v malých obcích - Chybějící zázemí pro spolkovou činnost v některých obcích - Špatná dopravní obslužnost menších sídel - Nedostatečná vodohospodářská infrastruktura - Vysoký index stárí v území
<p>Příležitosti</p> <ul style="list-style-type: none"> ➤ Zvyšující se informovanost obyvatel v oblasti KŽ ➤ Rostoucí tlak na kvalitu poskytovaných služeb ➤ Zvyšující se požadavky na kvalitu vzdělávání ➤ Spolupráce v oblasti školství a vzdělávání ➤ Navázání mezinárodní spolupráce se zahraniční MAS ➤ Zlepšení podmínek dobrovolnické činnosti a zvýšení prestiže dobrovolníků ➤ Nový důraz na mezigenerační dialog na úrovni národních politik 	<p>Ohrožení</p> <ul style="list-style-type: none"> ▪ Růst patologických jevů ▪ Vysoká míra nezaměstnanosti žen ▪ Odchod vzdělaných lidí ▪ Nedostatečné investice do infrastruktury na krajské a národní úrovni ▪ Nastavení regionální politiky ČR a EU

Zemědělství

<p>Silné stránky</p> <ul style="list-style-type: none"> ✓ Zajištěná nástupnická generace v zemědělských podnicích typu rodinných farem ✓ Dobře fungující zemědělské podniky dosahují kladného hospodářského výsledku ✓ Extenzivní hospodaření s pozitivním vlivem na životní prostředí některých podniků ✓ Diverzifikace činností některých zemědělských subjektů 	<p>Slabé stránky</p> <ul style="list-style-type: none"> - Nedostatečná nabídka zemědělské půdy - Vysoká cena zemědělské půdy - Nízká technologická a mechanizační vybavenost především malých zemědělských podniků - Nízká orientace v dotačních možnostech především malých zemědělských podniků
<p>Příležitosti</p> <ul style="list-style-type: none"> ➤ Transfer znalostí na podporu inovační činnosti (např. spoluprací se zemědělskými poradci, univerzitami atd.) ➤ Posílení lokální identity obyvatel ➤ Rostoucí poptávka po faremní produkci ➤ Rozvoj různých forem krátkých potravinových řetězců ➤ Dotační podpora na chov přežvýkavců 	<p>Ohrožení</p> <ul style="list-style-type: none"> ▪ Růst cen zemědělské půdy, práce, energie a dalších vstupů ▪ Zpřísnění legislativy, především v oblasti zpracování zemědělské produkce ▪ Vysoká závislost podniků na dotačním systému

Cestovní ruch

<i>Silné stránky</i> <ul style="list-style-type: none">✓ Vysoký kulturně-historický potenciál území✓ Vysoký počet památek v území✓ Turisticky cenné přírodní lokality✓ Nově vybudované expozice✓ Činnost řady subjektů v oblasti péče a ochrany památek✓ Fungující subjekty v oblasti agroturistiky a cestovního ruchu jako příklady dobré praxe	<i>Slabé stránky</i> <ul style="list-style-type: none">- Chybějící koncepce rozvoje cestovního ruchu- Neefektivní společná propagace území- Nedostatek cyklostezek a cyklotras- Nedostatek doplňkových služeb pro turisty- Nedostatečná péče o památky v některých obcích
<i>Příležitosti</i> <ul style="list-style-type: none">➤ Rozvoj spolupráce subjektů v cestovním ruchu, veřejné správy a podnikatelů➤ Vytváření nových partnerství mezi zúčastněnými stranami➤ Rostoucí zájem o lokální produkty➤ Rostoucí poptávka po agroturistice➤ Vyhlášení CHKO Brdy	<i>Ohrožení</i> <ul style="list-style-type: none">▪ Útlum ekonomiky - pokles zájmu o cestovní ruch▪ Nejasná budoucnost historických dominant území (zámky Zelená Hora a Žinkovy)▪ Nevhodné nastavení strategie Plzeňského kraje pro oblast cestovního ruchu vůči našemu území

Životní prostředí

<i>Silné stránky</i> <ul style="list-style-type: none">✓ Zachovalé přírodní prostředí a ochrana dílčích částí území✓ Slabý vliv průmyslové výroby na životní prostředí✓ Nízký počet ekologických zátěží✓ Předpoklady k cestovnímu ruchu šetrnému k přírodě✓ Fungování řady organizací zabývajících se ochranou životního prostředí	<i>Slabé stránky</i> <ul style="list-style-type: none">- Přírodně hodnotné lokality se nacházejí u hranic regionu- Snížená prostupnost krajiny (chybějící polní cesty, stezky,...)- Nedostatek původních prvků kulturní krajiny (aleje, stromořadí, památné stromy, ...)- Nízký počet zvláště chráněných druhů- Nízké povědomí a informovanost obyvatel v oblasti životního prostředí
<i>Příležitosti</i> <ul style="list-style-type: none">➤ Nabídka nových dotačních možností spojených s vyhlášením CHKO Brdy➤ Realizace pozemkových úprav➤ Rozšíření managementu ochrany přírody (CHKO Brdy)	<i>Ohrožení</i> <ul style="list-style-type: none">▪ Zvyšování negativních dopadů intenzivního zemědělství▪ Cestovní ruch realizovaný k přírodě nešetrnou formou▪ Zatížení obyvatel a řady subjektů administrativou v důsledku vyhlášení CHKO Brdy▪ Omezení v některých hospodářských činnostech v území vymezeného jako CHKO Brdy

7. Přehled relevantních strategií s vlivem na území

Strategie, které jsou relevantní nebo úzce souvisejí s naší integrovanou strategií či zasahují svoji působností do našeho území, jsou uvedeny níže. V pořadí jsou strategie logicky řazeny od úrovně evropské, národní, krajské až po regionální.

7. 1 Evropa 2020

*Základním strategickým dokumentem Evropské unie pro programovací období 2014 – 2020 je **EVROPA 2020 Strategie pro inteligentní a udržitelný růst podporující začlenění**.*

Cílem strategie je nejen překonání ekonomické krize, ale dosažení nového růstu nabídkou většího množství pracovních příležitostí a zvyšováním kvality životní úrovně. Staví na inteligentní a udržitelné ekonomice, která podporuje sociální začleňování. Strategie je postavena na třech základních prioritách:

Inteligentní růst: rozvíjet ekonomiku založenou na znalostech a inovacích

Udržitelný růst: podporovat konkurenceschopnější a ekologičtější ekonomiku méně náročnou na zdroje

Růst podporující začlenění: podporovat ekonomiku s vysokou zaměstnaností, jež se bude vyznačovat sociální a územní soudržností

Priority jsou dále rozpracovány do 7 iniciativ strategie:

1. **„Inovace v Unii“** – zlepšení podmínek a přístupu k financování výzkumu a inovací, čímž by se zajistilo, aby se z inovativních nápadů staly výrobky a služby vytvářející růst a pracovní místa.
2. **„Mládež v pohybu“** – posílení systému vzdělávání a usnadnění vstupu mladých lidí na pracovní trh (kvalita vzdělávání, mobilita studentů, zaměstnanost mladých).
3. **„Digitální program pro Evropu“** – urychlení rozvoje vysokorychlostního internetu a využití jednotného digitálního trhu domácnostmi a podniky.

4. **„Evropa méně náročná na zdroje“** – podpora oddělení hospodářského růstu od využívání zdrojů, podpora přechodu na nízkouhlíkovou ekonomiku, větší využití obnovitelných zdrojů energie, modernizace odvětví dopravy a podpora energetické účinnosti.

5. **„Průmyslová politika pro éru globalizace“** – zlepšení podnikatelského prostředí, zejména pro malé a střední podniky, podpora rozvoje silné a udržitelné průmyslové základny, která by byla konkurenceschopná v celosvětovém měřítku.

6. **„Program pro nové dovednosti a pracovní místa“** – posílení pracovních trhů a posílení postavení občanů rozvojem jejich dovedností v průběhu celého života za účelem zvýšení účasti na trhu práce a lepšího vyrovnání nabídky a poptávky na trhu práce.

7. **„Evropská platforma pro boj proti chudobě“** – zajištění sociální a územní soudržnosti tak, aby výhody vyplývající z růstu a zaměstnanosti byly ve velkém měřítku sdíleny a lidem postiženým chudobou a sociálním vyloučením bylo umožněno žít důstojně a aktivně se zapojovat do společnosti.

7.2 Národní strategie

Základním národním koncepčním dokumentem v oblasti regionálního rozvoje je Strategie regionálního rozvoje ČR 2014 – 2020, která je nástrojem realizace regionální politiky a koordinace působení ostatních veřejných politik na regionální rozvoj. Propojuje odvětvová hlediska s územními aspekty. Oproti létům minulým je více zaměřena na řešení specifických funkčních území, která vyžadují provázané intervence zohledňující komplexnost problémů, s nimiž se daná území musí potýkat.

Hlavní důraz dlouhodobé vize regionálního rozvoje je kladen na rozvoj regionální konkurenceschopnosti, založené na využití vědeckotechnických, sociálně-ekonomických, kulturních a přírodních předpokladů regionů, a zajištění územní soudržnosti při respektování environmentální udržitelnosti. V souvislosti s tím reflektuje hlavní sociální vývojové tendence (stárnutí obyvatel, sociální vyloučení, trendy demografického vývoje, změny životního stylu apod.) a globální výzvy (ekonomické a environmentální).

Globální cíl zajistit dynamický a vyvážený rozvoj území České republiky se zřetelem na kvalitu života a životního prostředí a přispět ke snižování regionálních rozdílů a zároveň umožnit využití místního potenciálu pro posílení konkurenceschopnosti jednotlivých územních jednotek je naplňován prostřednictvím 4 základních cílů:

- 1. Podpořit zvyšování konkurenceschopnosti a využití ekonomického potenciálu regionů** (růstový cíl; využití potenciálu rozvojových území, rozvoj klíčové infrastruktury neregionálního významu)
- 2. Zmírnit prohlubování negativních regionálních rozdílů** (vyrovnávací cíl; zkvalitnění sociálního prostředí rozvojových území, vyvážený rozvoj stabilizovaných území, oživení periferních území)
- 3. Posílit environmentální udržitelnost** (preventivní cíl; ochrana a udržitelné využívání zdrojů v regionech, ochrana přírody a krajiny a bezpečné prostředí pro život)
- 4. Optimalizovat institucionální rámec pro rozvoj regionů** (institucionální cíl; zkvalitnění institucionálního rámce pro rozvoj regionů, podpora spolupráce na místní a regionální úrovni)

Podpora rozvoje venkovských oblastí, definovaných jako stabilizovaná a periferní území, je dána opatřeními:

- 1.1. Zajištění odpovídajících kapacit infrastruktury veřejných služeb
- 1.2. Zlepšení vnitřní a vnější obslužnosti území
- 1.3. Podpora inovací v podnikání
- 5.1. Podpora rozvoje lokální ekonomiky
- 5.2. Podpora zvýšení kvality pracovní síly
- 5.3. Zajištění základních služeb a obslužnosti

Analýza sektorových strategických dokumentů na národní úrovni byla provedena s ohledem na formulované tematické oblasti: kvalita života, podnikání, zemědělství, cestovní ruch a životní prostředí.

7.2.1 Kvalita života

Základní rámec v oblasti široce pojímané kvality života pro období 2014 – 2020 na národní úrovni dává Strategie sociálního začleňování 2014 – 2020. Záměrem strategie je přispět k plnění národního cíle redukce chudoby a sociálního vyloučení, tedy udržení hranice počtu osob ohrožených chudobou, materiální deprivací nebo žijících v domácnostech s nízkou pracovní intenzitou do roku 2020 na úrovni roku 2008.

Strategie je rámcovým dokumentem v oblasti sociálního začleňování, který integruje řadu dalších strategických dokumentů sociální oblasti: Rozvojové priority MPSV na období 2014+, Národní akční plán inkluzivního vzdělávání, Koncepce a Strategie zaměstnanosti ČR do roku 2020, Koncepce bydlení ČR do roku 2020, Koncepce prevence a řešení problematiky bezdomovectví v ČR do roku 2020, Strategie boje proti sociálnímu vyloučení na období 2011 – 2015 a další.

Cíl strategie je naplňován v rámci 2 prioritních oblastí:

1. Sociální práce jako základní nástroj sociálního začleňování osob s podporou vzájemné spolupráce aktérů veřejné správy a ostatních subjektů a zabezpečením odpovídající metodické a finanční podpory sociální práce, zajištěním účelově vázaného financování

výkonu sociální práce ve veřejné správě a podporou sociální práce na obcích, sladováním metod sociální práce a spolupráce s ÚP ČR, NNO a sociálních služeb, podporou péče poskytované v co největší míře v přirozeném prostředí klienta (komunitní péče) a alternativních přístupů v sociální práci, zvyšování prestiže sociální práce prostřednictvím osvěty a informování.

2. Sociální začleňování s podporou přístupu k zaměstnání a jeho udržení, nabídkou sociálních služeb, podporou rodiny, podporou rovného přístupu ke vzdělání, přístupu k bydlení, podporou přístupu ke zdravotní péči, zajištění slušných životních podmínek a podporou dalším začleňujícím veřejným službám.

Pro oblast školství je základním rozvojovým dokumentem Strategie vzdělávací politiky České republiky do roku 2020, která stanovuje 3 průřezové priority:

1. **Snižovat nerovnosti ve vzdělávání** zvýšením dostupnosti a kvality předškolního vzdělávání a rané péče, omezováním vnější diferenciace v základním vzdělávání a efektivním začleňováním žáků do hlavního vzdělávacího proudu, posilováním společných prvků v oborech středního vzdělávání, udržením otevřeného přístupu k rozmanité nabídce terciárního vzdělávání, vytvářením podmínek pro snazší přechod absolventů na trh práce, podporou dostupnosti a kvality dalšího vzdělávání, individualizováním nabídky poradenských služeb.
2. **Podporovat kvalitní výuku a učitele** jako její klíčový předpoklad dokončením a zavedením kariérního systému pro učitele a zlepšováním podmínek pro jejich práci, modernizací počátečního vzdělávání učitelů a vstupního vzdělávání ředitelů, posílením dalšího vzdělávání a metodickou podporou učitelů a ředitelů, posílením významu kvalitní výuky ve vysokoškolském vzdělávání, srozumitelnějším definováním cíle vzdělávání, modernizací systému hodnocení na úrovni dítěte, žáka a studenta, modernizací hodnocení na úrovni školy.
3. **Odpovědně a efektivně řídit vzdělávací systém** posílením prvků strategického řízení ve vzdělávací politice, zlepšením informační a poznatkové základny a rozvojem výzkumu v oblasti vzdělávání, posílením hodnocení vzdělávacího systému, zlepšením komunikace mezi aktéry ve vzdělávání včetně široké veřejnosti.

Vzdělávací politika České republiky směřuje obecně k rozvoji vzdělávacího systému založeného na konceptu celoživotního učení tak, aby zodpovědně naplnila základní smysl

vzdělávání: osobnostní rozvoj přispívající ke zvyšování kvality lidského života, udržování a rozvoj kultury jako soustavy sdílených hodnot, rozvoj aktivního občanství vytvářející předpoklady pro demokratické vládnutí a přípravu na pracovní uplatnění.

7.2.2 Podnikání

Základní rámec rozvoje malého středního podnikání pro období 2014 – 2020 na národní úrovni dává Koncepci podpory malého a středního podnikání 2014 - 2020.

Globálním cílem je kontinuální posilování konkurenceschopnosti a ekonomické výkonnosti malých a středních podnikatelů založené na kvalitním podnikatelském prostředí, na využití a rozvoji jejich inovačního potenciálu, znalostech a vzdělávání, na internacionalizaci vyplývající z vnitřního trhu EU a perspektivních trhů ve třetích zemích a na celkovém snižování energetické náročnosti podnikání. Globální cíle jsou naplňovány hlavními cíli:

1. **Posílení postavení malých a středních podnikatelů** v české ekonomice a růst jejich konkurenceschopnosti v evropském kontextu.
2. **Rozvoj a zkvalitňování podnikatelského prostředí** a zvyšování kvality poradenských služeb pro MSP, včetně zvýšení atraktivity technického a přírodovědného vzdělávání, posílení a rozvoje technické inteligence.
3. **Posílení inovační schopnosti** a efektivní nakládání s duševním vlastnictvím malých a středních podnikatelů a rozvoj podnikatelské a inovační infrastruktury.
4. **Snižování energetické a materiálové náročnosti** při podnikání malých a středních firem.

Základem koncepce je zvyšování inovační schopnosti malých a středních podniků. Podporovány tak budou aktivity výzkumné, vývojové a inovační a spolupráce s výzkumnými organizacemi, budování inovační infrastruktury, efektivní poradenské služby pro podnikatele, vzdělávání pro podnikatele, přístup MSP k financím.

Obce jsou klíčovými aktéry aktivit sociálního začleňování a do samostatné působnosti jim je svěřeno ve svém územním obvodu pečovat v souladu s místními předpoklady a zvyklostmi o vytváření podmínek pro rozvoj sociální péče a uspokojování potřeb svých občanů, především v oblastech bydlení, ochrany a rozvoje zdraví, dopravy a spojů, potřeby informací, vzdělávání a výchovy, celkového kulturního rozvoje a ochrany veřejného pořádku. Obecné legislativní vymezení této povinnosti se projevuje velmi rozdílnými přístupy obcí k této oblasti. Obce při uspokojování potřeb občanů nejvíce ohrožených sociálním vyloučením v mnoha případech svoji roli neplní s odkazem na své ekonomické možnosti.

7.2.3 Zemědělství

Základní rámec rozvoje v odvětví zemědělství pro období 2014 – 2020 na národní úrovni dává Strategie pro růst českého zemědělství a potravinářství v rámci Společné zemědělské politiky EU po roce 2013.

Hlavním strategickým cílem dalšího rozvoje českého zemědělství je podílet se na dlouhodobém a trvalém zajištění potravinové bezpečnosti na národní a evropské úrovni a přispět k energetické soběstačnosti ČR v rámci stanoveného energetického mixu, a to při podstatném zvýšení jeho efektivnosti a konkurenceschopnosti a vztahů k jím užívaným přírodním zdrojům a rozvoji venkova, včetně zvyšování jeho rekreačního potenciálu. Hlavní strategický cíl je konkretizován v sedmi strategických oblastech pro zemědělství:

- 1. Zvýšení efektivnosti a konkurenceschopnosti zemědělských podniků**
- 2. Rozvoj zemědělství při podstatném zlepšení jeho vztahů k přírodním zdrojům**
- 3. Zajištění vyváženého ekonomického rozvoje a životaschopnosti zemědělských podniků**
- 4. Rozvoj využití zemědělské produkce a odpadů jako obnovitelných zdrojů energie**
- 5. Zlepšení vztahů zemědělství k venkovu**
- 6. Snížení dopadů rizikovosti podnikání v zemědělství**

7. Rozvoj a využití poznatků vědecko-technologického vývoje ve prospěch reálné konkurenceschopnosti

A dále je hlavní strategický cíl konkretizován ve čtyřech strategických oblastech pro potravinářství:

- 1. Ekologicky šetrný růst efektivity a produktivity potravinářství**
- 2. Posilování významu potravinářství na domácím trhu a růst jeho exportní výkonnosti**
- 3. Zachování strategických kapacit potravinářství**
- 4. Zvýšení významu potravinářství v zaměstnanosti a rozvoji venkova**

Podstatné je, že národní strategie rozvoje zemědělství po roce 2013 anticipuje stále významnější úlohu zemědělství v potravinářské i nepotravinářské oblasti a při poskytování veřejného zboží ve prospěch životního prostředí a zkvalitňování života ve venkovských oblastech. Z našeho pohledu je důležité, že v těchto oblastech počítá se spoluprací zemědělců a případně dalších partnerů s místními akčními skupinami.

7.2.4 Cestovní ruch

Základní rámec rozvoje odvětví cestovního ruchu pro období 2014 – 2020 na národní úrovni dává Koncepce státní politiky cestovního ruchu v České republice na období 2014 - 2020.

Globálním cílem koncepce je zvýšení konkurenceschopnosti odvětví na národní i regionální úrovni a udržení jeho ekonomické výkonnosti jako důsledek dosažení rovnováhy mezi ekonomickým, socio-kulturním, environmentálním a regionálním rozvojem.

Zvýšení konkurenceschopnosti odvětví cestovního ruchu je postaveno na plnění strategických cílů:

- 1. Posilování kvality nabídky cestovního ruchu včetně kultivace podnikatelského prostředí**
- 2. Vybudování struktury a kultivace institucí, které efektivně implementují politiku cestovního ruchu**
- 3. Zvýšení kvality lidských zdrojů jako klíčového faktoru inovačních procesů**
- 4. Zlepšení přístupu poskytovatelů služeb na trhy cestovního ruchu**
- 5. V souladu se zásadami udržitelného rozvoje intenzivnější využívání efektivních nástrojů a inovací v oblasti řízení a marketinku destinací cestovního ruchu**
- 6. Posílení role cestovního ruchu v hospodářské politice a v sektorových politikách státu**

Podpora bude prioritně lokalizována do existujících středisek cestovního ruchu neregionálního a regionálního významu, s účelem dovybavení středisek pro zvýšení kvality nabízených služeb. Především však koncepce mění svoji orientaci od infrastrukturních projektů k projektům „měkkým“, zaměřeným na organizaci cestovního ruchu, lidské zdroje a marketink. Velký důraz je kladen na vytváření vhodných podmínek pro fungování institucí destinačního managementu, především se záměrem podpory partnerství veřejného a soukromého sektoru, a koordinaci činností aktérů cestovního ruchu.

7.2.5 Životní prostředí

Základní rámec pro směr vývoje v oblasti životního prostředí pro období 2014 – 2020 na národní úrovni dává Státní politika životního prostředí České republiky 2012 - 2020.

Hlavním cílem je zajistit zdravé a kvalitní životní prostředí pro občany žijící v České republice, výrazně přispět k efektivnímu využívání veškerých zdrojů, minimalizovat negativní vlivy lidské činnosti na životní prostředí a přispět tak k zlepšování kvality života.

Státní politika životního prostředí je zaměřena na následující tematické oblasti:

1. **Ochrana a udržitelné využívání zdrojů**, včetně ochrany přírodních zdrojů, zajištění ochrany vod a zlepšování jejich stavu, předcházení vzniku odpadů, zajištění jejich maximálního využití a omezování jejich negativního vlivu na životní prostředí, ochrana a udržitelné využívání půdního a horninového prostředí
2. **Ochrana klimatu a zlepšení kvality ovzduší** s cílem snižovat emise skleníkových plynů a omezovat negativní dopady změny klimatu, snížení úrovně znečištění ovzduší a podpora efektivního a vůči přírodě šetrného využívání obnovitelných zdrojů energie a energetických úspor
3. **Ochrana přírody a krajiny** spočívající především v ochraně a posílení ekologických funkcí krajiny, zachování přírodních a krajinných hodnot a zlepšení kvality prostředí ve městech
4. **Bezpečné prostředí** zahrnující jak předcházení následkům přírodních nebezpečí, tak i předcházení vzniku antropogenních rizik

Základním předpokladem pro úspěšnou realizaci Státní politiky životního prostředí je odpovídající povědomí veřejnosti o životním prostředí. Zvyšování veřejného povědomí o významu ochrany životního prostředí a jeho udržitelném způsobu využívání vede veřejnost k lepšímu porozumění souvislostí hospodářského, environmentálního a sociálního rozvoje společnosti, ke zvýšení kvality rozhodování občanů jakožto spotřebitelů a zprostředkovaně rovněž ke zvýšení kvality života. Prevence je pak nejdůležitějším uplatňovaným principem, neboť včasné zavádění preventivních opatření je účinnější a ekonomicky efektivnější než nápravy škod.

7.3 Krajské strategie

Základním strategickým dokumentem Plzeňského kraje je Program rozvoje Plzeňského kraje 2014+. Plzeňský kraj je v něm charakterizován jako území s vysokou koncentrací obyvatel, ekonomických subjektů, vzdělávacích zařízení, zařízení obchodu a služeb, zdravotnických, kulturních, sociálních a sportovních zařízení v aglomerovaném prostoru Plzně. Zároveň je to kraj rozlehlých a postupně se vyliďujících venkovských prostorů, jejichž ekonomická základna, dopravní, technická a sociální infrastruktura nezajišťuje dostatečné jistoty a životní standard pro trvale bydlicí obyvatelstvo a atraktivitu pro investory. Zmíněné nedostatky venkova nemohou dostatečně vyvážit velké plochy hodnotné krajiny nebo dlouhodobě dobrý stav životního prostředí. Územní a sídelní diference kraje se nadále prohlubuje a klade vysoké nároky na veřejnou správu a její rozpočty při zajišťování udržitelnosti základních funkcí sídel pro jejich obyvatele.

Pokračují urbanizační a suburbanizační procesy spojené s lokalizací bytů a obyvatelstva do oblastí nedostatečně vybavených technickou a sociální infrastrukturou. To se projevuje místním nesouladem mezi nabídkou a poptávkou po kapacitách veřejné občanské vybavenosti mimo jiné zejména ve školství a rostoucími požadavky na zajištění komfortnější veřejné dopravy. Způsob hospodaření na zemědělské a lesní půdě narušuje ekologickou stabilitu území, retenční funkci krajiny a krajinný ráz, projevuje se degradace a eroze půd a zvyšují se rizika ohrožení sídel a obyvatelstva mimořádnými povodňovými situacemi.

Souvislosti a příčiny, respektive limity, mají zásadní republikový i mezinárodní (evropský) kontext v oblasti ekonomiky, dostupnosti kvalitních lidských zdrojů, infrastruktury i využívání přírodních zdrojů. Na základě těchto úvah a analýz byl formulován globální cíl:

Zvýšit konkurenceschopnost a atraktivitu Plzeňského kraje s efektivním a udržitelným využitím zdrojů

Pro dosažení globálního cíle je definováno 6 strategických cílů:

1. **Zajistit dostatek kvalifikovaných pracovních sil** (získat a integrovat kvalifikovanou pracovní sílu, zvýšit kapacitu a kvalitu zařízení pro předškolní vzdělávání, zvýšit kvalitu základního a středního vzdělávání, více propojit střední vzdělávání s potřebami

praxe, podpořit zájem a schopnosti žáků, sladit terciální vzdělávání s potřebami rozvoje regionu, zlepšit další vzdělávání pro potřeby zaměstnavatelů)

2. **Zlepšit dostupnost a kvalitu veřejných služeb** (zlepšit kvalitu a dostupnost sociální péče, zlepšit kvalitu a dostupnost lékařské péče, zlepšit kulturní zázemí a zvýšit kulturní aktivitu obyvatel, rozšiřovat a modernizovat infrastrukturu pro sport, volný čas a rekreaci, vytvořit podmínky pro stabilitu a funkčnost neziskového sektoru, posílit schopnost složek IZS pro řešení mimořádných situací, snížit kriminalitu a eliminovat sociálně patologických jevy)
3. **Zvýšit konkurenceschopnost regionální ekonomiky** (zvýšit uplatnění výsledků výzkumu, vývoje a zavádění inovací, zvýšit konkurenceschopnost MSP a jejich podíl na ekonomice kraje, posílit služby zaměstnatelnosti, rozvinout systém podpory investic, využít atraktivitu kraje pro cestovní ruch, využít potenciálu neregionálních vztahů)
4. **Zlepšit fungování a vzhled měst a obcí a jejich vztahy** (udržet dostupné bydlení a služby, odstranit závažné nedostatky ve vzhledu a fungování sídel, prohloubit spolupráci obcí, rozvíjet vnější vztahy kraje, posílit efektivitu a transparentnost veřejné správy)
5. **Zajistit funkčnost a rozvoj dopravních systémů kraje** (zkvalitnit státní silniční síť regionu, zajistit funkčnost krajské silniční sítě, zkvalitnit železniční síť pro atraktivní dálkovou i regionální dopravu, zmírnit dopravní problémy v Plzni, doplnit síť cyklistických stezek, vybudovat integrovaný dopravní systém kraje na bázi Integrované dopravy Plzeňska, zkvalitnit infrastrukturu pro integrovaný dopravní systém kraje)
6. **Zabezpečit příznivé životní prostředí pro obyvatele kraje** (zajistit ekonomicky efektivní a bezpečnou vodohospodářskou infrastrukturu, zavést efektivní a ekologické způsoby nakládání s odpady, eliminovat znečištěné ovzduší z dopravy a výroby energie, snížit riziko povodní a eliminovat škody způsobené povodněmi, zlepšit stav krajiny, zvýšit povědomí o problematice životního prostředí)

7.4 Strategie mikroregionů

Území působnosti prakticky kopíruje území DSO Mikroregionu Nepomucko (25 obcí z 27). Rozšířením územní působnosti o obce Borovno a Míšov vytvořilo vazbu na DSO Mikroregion Úslava, kterou lze, vzhledem k počtu zapojených obcí, považovat za okrajovou.

Strategie rozvoje Mikroregionu Nepomucko byla vytvořena v roce 2001 a od té doby nebyla provedena její aktualizace. Strategie definuje 4 problémové okruhy a v jejich rámci celkem 15 opatření:

1. **Hospodářství:** získávání investic do mikroregionu, podpora malého a středního podnikání, posilování konkurenceschopnosti zemědělských subjektů, rozvoj cestovního ruchu
2. **Lidské zdroje:** podpora zaměstnanosti, rozvoj vzdělanosti v souladu s potřebami mikroregionu, zajištění služeb v mikroregionu, rozvoj kulturního a společenského života
3. **Území a sídla:** integrace a prezentace Mikroregionu Nepomucko, udržení obytné funkce sídel mikroregionu, ochrana přírodního prostředí a revitalizace krajiny
4. **Infrastruktura:** zlepšení dopravní obslužnosti, zlepšení vodohospodářské infrastruktury, zavedení efektivnějšího systému nakládání s odpady, šetrné využívání energetických zdrojů

Tematicky strategie zahrnuje širokou škálu opatření, přičemž některé z nich jdou až na hranice možnosti řešení samosprávnými subjekty, například v oblasti podpory podnikání, zemědělství a další. Datum přípravy strategie bez další aktualizace a její široké zaměření dávají dokumentu spíše formální charakter, a to i přesto, že řada definovaných problémů přetrvává dodnes: dopravní obslužnost, vodohospodářská infrastruktura, udržení obytné funkce sídel, ochrana životního prostředí a krajiny, pracovní příležitosti, zajištění služeb či rozvoj cestovního ruchu a rozvoj malého a středního podnikání.

Strategie rozvoje Mikroregionu Úslava byla vytvořena v roce 2001 a aktualizována v roce 2006. Strategie definuje 4 problémové okruhy a v jejich rámci celkem 21 opatření:

1. **Hospodářský rozvoj:** získání nových investic do území mikroregionu, podpora podnikatelských aktivit, diverzifikace činností zemědělských subjektů, rozvoj cestovního ruchu a jeho infrastruktury, zvýšení kvality a rozvoj sítě služeb, podpora zaměstnanosti problémových skupin obyvatelstva
2. **Rozvoj dopravy a technické infrastruktury:** optimalizace dopravní obslužnosti, rekonstrukce a rozvoj silniční sítě, rozvoj vodohospodářské infrastruktury, využití obnovitelných zdrojů energie, plynofikace, rozvoj komplexního systému nakládání s odpady
3. **Stabilizace obyvatelstva a rozvoj lidských zdrojů:** bytová výstavba a revitalizace bytového fondu, optimalizace dostupnosti a kapacit občanské vybavenosti, zvyšování vzdělanosti obyvatelstva, rozvoj kulturního a společenského života, rekonstrukce a využití kulturních památek
4. **Rozvoj území a sídel:** zachování architektonického rázu a urbanistické struktury sídel, efektivní využití místního potenciálu mikroregionu, rozvoj vnitřních i vnějších vztahů a spolupráce, rozvoj a podpora návaznosti informačních systémů, ochrana přírody a ekologická výchova

Ve strategiích obou mikroregionů je možné identifikovat řadu společných bodů. Prioritní problémovou oblastí je **rozvoj hospodářství** s potřebou podpory investic, malého a středního podnikání, zemědělství a cestovního ruchu. Kvalitu života omezuje nevyhovující **dopravní obslužnost** uvnitř území, včetně dopravní infrastruktury. Na životní prostředí negativně působí převážně absence vhodné **vodohospodářské infrastruktury**, problematické je nakládání s odpady, nedostatečné využívání obnovitelných zdrojů energie. Rozvojové potřeby jsou identifikovány v rozvoji vzdělanosti a podpoře zaměstnanosti a kulturního a společenského života.

7.5 Strategie obcí

Z 27 obcí v území disponuje rozvojovým dokumentem pouze 7 obcí, přičemž jen 3 z nich naplňují znaky strategického rozvojového dokumentu.

Shodu v prioritách rozvojových dokumentů všech obcí prakticky není možné nalézt, což potvrzuje rozmanitost obcí v území také z hlediska úrovně jejich rozvoje, aktuálních problémů a rozvojových potřeb. Určitou shodu přesto můžeme nalézt v těchto oblastech:

1. **Podpora vhodného bydlení pro občany** (Nepomuk, Nekvasovy, Mladý Smolivec)
2. **Zlepšení technické infrastruktury** (komunikace, vodovody, kanalizace ČOV atd., Nepomuk, Prádlo, Žinkovy, Mladý Smolivec, Vrčeň)
3. **Podpora podnikatelských aktivit** (Nepomuk, Nekvasovy)
4. **Ochrana životního prostředí** (Nepomuk, Nekvasovy)
5. **Podpora cestovního ruchu** (Nepomuk, Spálené Poříčí, Prádlo, Žinkovy, Mladý Smolivec)

Z analýzy vyplývá, že obcí, které disponují svým rozvojovým dokumentem, je málo. Často byly navíc tyto dokumenty vytvářeny účelově jen se záměrem získání dotačních prostředků z fondů EU. Tomu odpovídá podoba zpracování a závaznost pro vedení obcí.

8. *Vize a poslání*

SCLLD je koncepčním dokumentem Místní akční skupiny svatého Jana z Nepomuku, který formuluje principy a přístupy k rozvoji území a základní vymezení tematických akčních plánů. Pro rozvoj území je nezbytné koncipovat rozvojové činnosti v dlouhodobém časovém horizontu a v tomto horizontu podporovat i jejich realizaci. Představa o dlouhodobém směřování rozvoje je zformulována ve *vizi* území:

Území působnosti Místní akční skupiny svatého Jana z Nepomuku je rezilientní venkovský region, který staví do popředí kvalitu života místních obyvatel, vědomě podporuje lokalizaci ekonomických aktivit a uplatňování netradičních způsobů řešení místních problémů, chrání a udržitelně využívá přírodní zdroje a soustředí se na rozvíjení sociálního kapitálu, který zvyšuje angažovanost a vzájemnou spolupráci lidí

Formulací *poslání* Místní akční skupina svatého Jana z Nepomuku definuje, jakým způsobem se bude aktivně podílet na naplňování vize:

Místní akční skupina svatého Jana z Nepomuku je otevřená organizace. Jsme tu především proto, abychom motivací, poskytováním informací, poradenstvím, finanční i nefinanční podporou pomáhali aktérům území, kteří sdílejí naši vizi, realizovat aktivity ve prospěch rozvoje území a zlepšení kvality života v něm. Ke každému přistupujeme s respektem, iniciujeme a přijímáme netradiční způsoby řešení a práce, reagujeme na potřeby území i jednotlivců, klademe důraz na kvalitu vlastních i podporovaných aktivit šetrných k okolí.

9. Priority a cíle

Na základě statistické analýzy území, provedených šetření se starosty, osobnostmi a obyvateli území bylo definováno 5 klíčových témat rozvoje území (Kvalita života, Podnikání, Zemědělství, Cestovní ruch, Životní prostředí). Pro jednotlivá klíčová témata byly sestaveny tematické pracovní skupiny, které prostřednictvím facilitované diskuse verifikovaly hlavní problémy území a formulovaly základní rozvojové potřeby.

Rozbor rozvojových potřeb na základě výstupů SWOT analýzy území s využitím integrujícího přístupu pro dosažení synergických efektů při naplňování cílů umožnil formulovat prioritní oblasti a priority SCLLD. Podrobnější prostudování rozvojových potřeb v klíčových oblastech umožnilo jejich třídění do předmětných skupin – prioritních oblastí, kde jejich naplňování může využívat obdobné zdroje, umožní řešit společné příčiny problémů či se při jejich řešení vzájemně doplňovat pro dosahování synergetických efektů.

Návrh prioritních oblastí a priorit byl prováděn tak, aby byl ve shodě se strategickými dokumenty v hierarchii výše postavenými, jejichž realizace má dopady na území.

9.1 Prioritní oblasti

9.1.1 Mezilidské vztahy pro kvalitu života

Cíl: Rozvinout sociální kapitál vzájemnou spoluprací obyvatel, jejich společnými činnostmi a zkvalitněním výchovně-vzdělávacích aktivit s důrazem na rovné podmínky k životu.

Zhoršování mezilidských vztahů a nálady obyvatel obecně je celorepublikový problém. Tato situace zřejmě souvisí s politickou i ekonomickou situací, s působením médií a svoji roli sehrávají i další faktory. Bohužel si tyto nálady přenášíme i na lokální úroveň. Účinným lékem je setkávání lidí, společné trávení času a otevřená komunikace. A ta nám při současném stylu života chybí. Populaci lze rozdělit na obyvatele přetížené prací, za kterou musí ve velké

míře dojíždět, a nezbývá tak čas a síla k aktivnímu zapojení do spolkových a veřejně prospěšných aktivit. Druhou skupinou jsou naopak lidé v obtížné sociální situaci, bez zaměstnání, kterým pro aktivní zapojení chybí prostředky a chuť. A tak se nepotkáváme během dne, nesetkáváme se při společných aktivitách, nekomunikujeme spolu, neřešíme problémy, přestávají nás zajímat věci veřejné a žijeme stále častěji jen vedle sebe. Proto podporujeme aktivity, které přímo (podporou lokálních lídrů, vytvářením vhodného zázemí) či nepřímo (pomocí v sociální oblasti, vzdělávacími aktivitami) rozšiřují nabídku a zapojují obyvatele do spolkových aktivit.

9.1.2 Infrastruktura pro rozvoj



Cíl: Rozšířit a zkvalitnit stávající technickou infrastrukturu ovlivňující kvalitu života obyvatel a související rozvojové aktivity.

Neuspokojivý stav infrastruktury patří k nejčastěji uváděným problémům území. Počínaje stavem komunikací a s tím související dopravní obslužností. Nedostatečnost v tomto ohledu je tím silněji vnímána, čím častější je dojíždka obyvatel za prací, nákupy, službami a podobně. Méně viditelná a vnímaná je nedostatečnost vodohospodářské infrastruktury. O to větší riziko pro budoucnost to ovšem představuje. Nekoncepční řešení cyklistické infrastruktury omezuje rozvoj cestovního ruchu. Proto podporujeme budování kvalitní infrastruktury jako základního předpokladu rozvoje obcí a také lokalizaci podnikatelských aktivit v území.

9.1.3 Lokální identita pro pracovní příležitosti

Cíl: Posílit lokální identitu prostřednictvím spolupráce místních lidí a valorizovat specifické bohatství území v podnikatelských aktivitách využívajících lokální zdroje ve prospěch obyvatel území.

Území vykazuje omezenou nabídku pracovních příležitostí, přičemž prakticky chybí nabídka kvalifikovaných pracovních příležitostí a v konečném důsledku i možnost osobní realizace především pro vzdělané lidi. To má za následek odchod mladých vzdělaných lidí z území. Existuje vysoká míra dojížděky za prací, nejčastěji do krajského centra Plzně. Lidé tak tráví převážnou část dne mimo území, což snižuje možnost aktivně se podílet na životě a aktivitách v obci. Mimo území také realizují své nákupy, což má negativní vliv na lokální ekonomiku. Postupně se tak oslabují vazby k obci a území, kde lidé žijí. Následkem pak je odchod, především mladých vzdělaných lidí. Proto podporujeme aktivity posilující lokální identitu s pozitivním dopadem na migraci lidí, lokální ekonomiku a vytváření pracovních příležitostí a zvýšení podnikavosti obyvatel.

9.1.4 Environmentální udržitelnost

Cíl: Chránit přírodní zdroje území, zvyšovat environmentální povědomí obyvatel a využívat přírodní potenciál pro udržitelný rozvoj obcí.

Chystané vyhlášení CHKO Brdy je vnímáno jako příležitost pro zvýšení informovanosti a posílení aktivit ochrany přírody a krajiny v celém území. Stejně jako příležitost pro rozvoj environmentálně udržitelných podnikatelských aktivit v cestovním ruchu. Proto podporujeme aktivity vedoucí ke snižování negativních vlivů zapříčiněných intenzivním zemědělským hospodařením, aktivity vedoucí k ochraně krajiny a ke zvyšování biodiverzity.

Nejefektivnějším působením v oblasti ochrany krajiny je však prevence, a proto zde své nezastupitelné místo mají aktivity informační a vzdělávací.

10. Priority, cíle, opatření

10.1 Prioritní oblast Mezilidské vztahy pro kvalitu života

Priorita	Opatření
1. Spolkový život	1.1. Iniciace setkávání 1.2. Budování zázemí pro spolkové aktivity 1.3. Podpora a motivace lidí „v provozu“
2. Sociální rozvoj/inkluze	2.1. Podpora mezigeneračního dialogu 2.2. Podpora celoživotního vzdělávání 2.3. Rozvoj sociálních služeb
3. Školství a vzdělávání	3.1. Vybavení vzdělávacích zařízení 3.2. Rozšíření volnočasových aktivit ve vzdělávacích zařízeních 3.3. Odborná podpora pedagogům a pracovníkům s mládeží 3.4. Spolupráce škol a podnikatelů 3.5. Zvýšení informovanosti o významu a možnostech odborného vzdělávání

Klíčové oblasti: Kvalita života, Podnikání

10.1.1 PRIORITA 1. Spolkový život

Cíl: Posílit spolkovou činnost v obcích pro vytváření a upevňování sociálních vazeb a sítí.

Opatření 1.1. Iniciace setkávání

Aktivity budou zaměřeny na vyhledávání nových lídrů území a podpoře „testování“ jejich aktivit. Dále na větší zapojování zejména mladých a seniorů do spolkových aktivit a na zapojování rodičů do aktivit ve školských zařízeních.

Opatření 1.2. Budování zázemí pro spolkové aktivity

Aktivity budou zaměřeny na budování a zlepšování zázemí pro spolkové aktivity především v obcích, kde chybí, nebo jsou nedostatečné. A dále na lepší vybavenost volnočasových center pro rozšíření a zkvalitnění nabídky volnočasových a vzdělávacích aktivit.

Opatření 1.3. Podpora organizace spolkové činnosti

Aktivita budou zaměřeny na informační, organizační, materiální a finanční provozní podporu činnosti spolků.

10.1.2 PRIORITA 2. Sociální inkluze

Cíl: Umožnit obyvatelům se změněným a zhoršeným zdravotním stavem co nejdéle setrvat ve svých domovech nabídkou péče dle individuálních potřeb jednotlivců.

Ve spolupráci hlavních aktérů pro sociální oblast naplňovat potřeby cílových skupin se zaměřením na podporu mezigenerační spolupráce.

Umožnit všem obyvatelům zapojit se do spolkového a společenského života.

Zvýšit vzdělanost obyvatel v oblasti péče o duševní a fyzické zdraví se zaměřením na zaměstnanost a aktivní trávení času ve stáří.

Opatření 2.1. Rozvoj mezigenerační spolupráce

Aktivita budou zaměřeny na zapojení seniorů do spolkových aktivit, nabídku volnočasových aktivit pro „ohroženou“ mládež a na spolupráci subjektů v sociální oblasti při řešení sociálních problémů.

Opatření 2.2. Podpora celoživotního vzdělávání

Aktivita budou zaměřeny na vzdělávání pro podporu zaměstnanosti, na odborné vzdělávání řídicích pracovníků a na aktivity týkající se prevence duševního zdraví.

Opatření 2.3. Rozvoj sociálních služeb

Aktivita budou zaměřeny na budování zázemí a pořízení vybavení pro poskytování sociálních služeb.

10.1.3 PRIORITA 3. Školství a vzdělávání

Cíl: Zkvalitnit výuku ve školských a vzdělávacích zařízeních.

Rozšířit nabídku volnočasových aktivit a s akceptováním aktuálních potřeb trávení volného času mládeže.

Zvýšit a zkvalitnit péči, podporu a vzdělávání pedagogů a pracovníků s mládeží jako autorit působících na vytváření osobností dětí a mládeže.

Opatření 3.1. Vybavení vzdělávacích zařízení

Aktivity budou zaměřeny na rozšíření a zlepšení zázemí a vybavení školských zařízení pro zkvalitnění výuky.

Opatření 3.2. Rozšíření volnočasových aktivit ve školských zařízeních

Aktivity budou zaměřeny na rozšíření a zlepšení zázemí a vybavení školských zařízení pro volnočasové aktivity.

Opatření 3.3. Odborná podpora pedagogům a pracovníkům s mládeží

Aktivity budou zaměřeny na spolupráci se specializovanými pracovišti se zaměřením na řešení patologických jevů, vzdělávání pedagogů a pracovníků vzdělávacích zařízení, na zajištění psychohygieny a odlehčovacích aktivit a na zahraniční výměny pedagogů.

Opatření 3.4. Spolupráce škol a podnikatelů

Aktivity budou zaměřeny na přípravu studijních programů a pořízení vybavení středních škol pro odborné vzdělávání a programy stážistů.

Opatření 3.5. Zvýšení informovanosti o významu a možnostech odborného vzdělávání

Aktivity budou zaměřeny na osvětu a informační působení v oblasti odborného vzdělávání.

10.2 Prioritní oblast Infrastruktura pro rozvoj

Priorita:	Opatření:
4. Základní infrastrukturní vybavenost	4.1. Budování a rekonstrukce komunikací 4.2. Budování vodohospodářské infrastruktury 4.3. Budování ostatní technické infrastruktury
5. Dopravní obslužnost	5.1. Podpora dopravní obslužnosti
6. Infrastruktura pro cestovní ruch	6.1. Budování cyklistických a tematických tras a stezek 6.2. Budování doprovodné infrastruktury pro cestovní ruch

Klíčové oblasti: Kvalita života, Podnikání, Cestovní ruch, Životní prostředí

10.2.1 PRIORITA 4. Základní infrastrukturní vybavenost

Cíl: Zlepšit stav základní technické infrastruktury v obcích.

Opatření 4.1. Budování a rekonstrukce komunikací

Aktivity budou zaměřeny na budování a rekonstrukci místních komunikací pro zkvalitnění dopravní obslužnosti a zvýšení prostupnosti krajiny.

Opatření 4.2. Příprava a budování vodohospodářské infrastruktury

Aktivity budou zaměřeny na poradenství, projektovou připravenost a realizaci alternativních řešení vodohospodářské infrastruktury se zaměřením na čištění odpadních vod.

Opatření 4.3. Budování ostatní technické infrastruktury

Aktivity budou zaměřeny na budování a zkvalitnění ostatní technické infrastruktury.

10.2.2 PRIORITA 5. Dopravní obslužnost

Cíl: Zlepšit vnitřní dopravní obslužnost území.

Opatření 5.1. Podpora dopravní obslužnosti

Aktivita budou zaměřeny na zlepšení vnitřní dopravní obslužnosti území.

10.2.3 PRIORITA 6. Infrastruktura pro cestovní ruch

Cíl: Konceptním způsobem propojit centra, atraktivita a služby v území způsobem přátelským pro obyvatele i návštěvníky s akceptováním trendů v oblasti cestovního ruchu.

Opatření 6.1. Budování cyklistických a tematických tras a stezek

Aktivita budou zaměřeny na budování a zkvalitňování cyklistických a tematických tras a stezek.

Opatření 6.2. Budování doprovodné infrastruktury pro cestovní ruch

Aktivita budou zaměřeny na budování doprovodné infrastruktury pro cestovní ruch, jako jsou záchytná parkoviště, odpočívadla, rozhledny atd., zejména v oblastech s očekávaným nárůstem návštěvnosti.

10.3 Prioritní oblast Lokální identita pro pracovní příležitosti

Priorita:	Opatření:
7. Spolupráce a propagace území	7.1. Zefektivnění spolupráce a propagace území
8. Dominanty území	8.1. Podpora zpřístupnění hlavních dominant území
	8.2. Obnova a využití nemovitých památek
	8.3. Představení a poznání atraktivit území
9. Lokalizace podnikatelských aktivit	9.1. Podpora zahájení a rozvoje podnikání
	9.2. Informační podpora lokální identity
	9.3. Produkce lokálních potravin
	9.4. Zlepšení vztahu zemědělců k okolí
10. Podnikavost a inovace	10.1. Zavádění inovací v zemědělské výrobě
	10.2. Podpora spolupráce, sdílení zkušeností a poradenství
11. Služby pro cestovní ruch	11.1. Budování a rozvoj malokapacitních ubytovacích zařízení
	11.2. Rozšíření nabídky doplňkových služeb cestovního ruchu
Klíčové oblasti: Podnikání, Zemědělství, Cestovní ruch, Životní prostředí	

10.3.1 PRIORITA 7. Spolupráce a propagace území

Cíl: Rozšířit spolupráci a zvýšit koordinaci místních aktérů při rozvoji cestovního ruchu.

Zefektivnit propagaci území navenek i dovnitř.

Opatření 7.1. Zefektivnění spolupráce a propagace území

Aktivity budou zaměřeny na přípravu koncepce rozvoje území se zapojením místních aktérů, na rozvoj aktivit spolupráce a na posílení koordinace činnosti místních aktérů a zefektivnění propagace území.

10.3.2 PRIORITA 8. Dominanty území

Cíl: Přiblížit a zpřístupnit obyvatelům a návštěvníkům nemovité dědictví území.

Zviditelnit atraktivitu území a využít je pro rozvoj cestovního ruchu.

Opatření 8.1. Podpora zpřístupnění hlavních dominant území

Aktivity budou zaměřeny na pořádání akcí a realizaci aktivit, které umožní alespoň dočasné zpřístupnění hlavních dominant území, jinak trvale nepřístupných či přístupných jen omezeně.

Opatření 8.2. Obnova a využití nemovitých památek

Aktivity budou zaměřeny na záchranu, obnovu, úpravy a využití nemovitých památek místního významu.

Opatření 8.3. Představení a poznání atraktivit území

Aktivity budou zaměřeny na budování a rozšiřování muzeí a stálých expozic prezentujících místní historii, atraktivitu a zajímavosti.

10.3.3 PRIORITA 9. Lokalizace podnikatelských aktivit

Cíl: Rozšířit podnikatelské aktivity s pozitivním vlivem na lokální ekonomiku a zaměstnanost.

Opatření 9.1. Podpora zahájení a rozvoje podnikání

Aktivity budou zaměřeny na zvýšení počtu podnikatelských subjektů a jejich rozvoj, především v takových činnostech, které významně působí na lokální ekonomiku využíváním místních zdrojů, rozšiřováním nabídky místních výrobků a služeb a které vytvářejí nové pracovní příležitosti.

Opatření 9.2. Informační podpora lokální identity

Aktivity budou zaměřeny na propagaci místních produktů, na vytváření regionální značky pro certifikaci místních produktů a na další informační působení k posílení lokální identity podnikatelských aktivit, výrobků a služeb.

Opatření 9.3. Produkce lokálních potravin

Aktivity budou zaměřeny na budování a vybavení zázemí pro produkci lokálních potravinářských produktů a jejich prodej v území.

Opatření 9.4. Zlepšení vztahu zemědělců k okolí

Aktivity budou zaměřeny na informační působení zemědělců směrem k obyvatelům a návštěvníkům území.

10.3.4 PRIORITA 10. Podnikavost a inovace

Cíl: Zvýšit rozvojové aktivity zemědělských podniků s využitím inovačních přístupů.

Opatření 10.1. Zavádění inovací v zemědělské výrobě

Aktivity budou zaměřeny na rozvojové projekty v zemědělské výrobě s využitím inovačních přístupů.

Opatření 10.2. Podpora spolupráce, sdílení zkušeností a poradenství

Aktivity budou zaměřeny na informační a poradenskou činnost podporující inovační aktivity zemědělských podnikatelů.

10.3.5 PRIORITA 11. Služby pro cestovní ruch

Cíl: Rozšířit nabídku služeb pro cestovní ruch a jejich kvalitu

Opatření 11.1. Budování a rozvoj malokapacitních ubytovacích zařízení

Aktivity budou zaměřeny na budování, rozvoj a vybavování ubytovacích zařízení s kapacitou do 12 lůžek.

Opatření 11.2. Rozšíření nabídky doplňkových služeb cestovního ruchu

Aktivity budou zaměřeny na budování, rozvoj a vybavení zařízení pro poskytování doplňkových služeb cestovního ruchu (půjčovny sportovního vybavení, zařízení pro zážitkové aktivity atd.).

10.4 Prioritní oblast Environmentální udržitelnost

Priorita:	Opatření:
12. Krajina a biodiverzita	12.1. Obnova přírodních prvků v krajině 12.2. Obnova a budování malých vodních děl 12.3. Rozšiřování managementu ochrany přírody 12.4. Ekologizace metod zemědělského hospodaření
13. Environmentální inform. a vzdělanost	13.1. Ekologické vzdělávání 13.2. Podpora provádění pozemkových úprav
Klíčové oblasti: Zemědělství, Životní prostředí	

10.4.1 PRIORITA 12. Krajina a biodiverzita

Cíl: Rozšířit aktivity a zkvalitnit management ochrany přírody a krajiny.

Opatření 12.1. Obnova přírodních prvků v krajině

Aktivity budou zaměřeny na obnovu přirozených přírodních prvků v krajině, které z ní vymizely především v důsledku intenzifikace zemědělské výroby a které mají pozitivní vliv na vzhled krajiny, zvýšení biodiverzity a omezování negativního působení intenzivního zemědělského hospodaření.

Opatření 12.2. Obnova a budování malých vodních děl

Aktivity budou zaměřeny na obnovu a budování malých vodních nádrží, obnovu návesních nádrží, obnovu a revitalizace pramenišť, tůní a mokřadních biotopů, revitalizaci vodotečí.

Opatření 12.3. Rozšiřování managementu ochrany přírody

Aktivity budou zaměřeny na mapování území využitelné pro ochranu přírody a krajiny, speciální ochranu přírody na malých plochách a ochranu zvláště chráněných druhů a druhů mizejících z území.

Opatření 12.4. Extenzifikace zemědělského hospodaření

Aktivity budou zaměřeny na způsoby zemědělského hospodaření šetrného k přírodě a krajině (extenzivní pastvinářství atd.).

10.4.2 PRIORITA 13. Environmentální informovanost a vzdělanost

Cíl: Zvýšit informovanost obyvatel v oblasti ochrany přírody a krajiny.

Opatření 13.1. Ekologické vzdělávání

Aktivity budou zaměřeny na vzdělávací aktivity pro obyvatele území v oblasti ekologie.

Opatření 13.2. Podpora provádění pozemkových úprav

Aktivity budou zaměřeny na informační a vzdělávací akce v oboru provádění pozemkových úprav.

10.5 Průřezové priority

Priorita:

- 14. Vzdělávání a informovanost
- 15. Dotační management

Aktivní zapojení místních aktérů do realizace SCLLD může být významně podpořeno, bude-li jim souběžně poskytnuta informační podpora a služby dotačního managementu. To platí prakticky bez výjimky napříč všemi prioritními oblastmi a prioritami.

11. Přílohy

Příloha 1: Celkový přehled o vybavenosti a dostupnosti služeb obcí na území MAS SJN včetně místních částí

Obyvatelé, občanská vybavenost a dostupnost služeb na území MAS SJN											
č.	Obec	Části obcí	Počet obyvatel	Lékárna	Pošta	Banka	Hřiště/sportoviště	Dětské hřiště	Klub/zázemí	Hospoda	Obchod
1	Nepomuk	Nepomuk	2740	2	2	2	1	1	1	1	1
2		Dvorec	806	0	0	0	1	1	0	1	1
3	Spálené Poříčí	Spálené Poříčí	1625	1	1	0	1	1	1	1	1
4		Čičov	165	0	0	0	1	1	1	1	1
5		Hořehledy	176	0	0	0	1	1	0	1	1
6		Hořice	16	0	0	0	0	0	0	0	0
7		Karlovy	9	0	0	0	0	0	0	0	0
8		Lipnice Horní	155	0	0	0	0	0	1	1	1
9		Lipnice Dolní	150	0	0	0	1	0	0	0	1
10		Lučistě	124	0	0	0	0	0	1	0	1
11		Struhaře	71	0	0	0	0	0	0	0	0
12		Těnovice	100	0	0	0	1	1	0	0	0
13		Vlkov	38	0	0	0	0	0	0	0	0
14		Záluží	15	0	0	0	0	0	0	0	0
15	Borovno		91	0	0	0	0	0	1	1	0
16	Čížkov	Čížkov	147	0	1	0	1	1	1	1	1
17		Čečovice	154	0	0	0	1	0	1	1	1
18		Chynín	31	0	0	0	0	0	0	0	0
19		Liškov	28	0	0	0	0	0	0	0	1
20		Měřčín	16	0	0	0	0	0	0	0	0
21		Přešín	85	0	0	0	1	0	1	0	1
22		Zahrádka	23	0	0	0	0	0	1	0	0
23		Železný Újezd	120	0	0	0	1	0	0	1	1
24	Mladý Smolivec	Mladý Smolivec	227	0	0	0	1	1	0	1	1
25		Budislavice	66	0	0	0	1	0	0	1	0
26		Dožice	116	0	1	0	1	1	1	1	0
27		Radošice	114	0	0	0	1	0	0	1	1
28		Starý Smolivec	239	0	0	0	1	1	1	1	1
29	Neurazy	Neurazy	792	0	1	0	1	1	1	1	1
30		Klikařov	95	0	0	0	0	0	0	0	0
31		Nová Ves u Nep	79	0	0	0	0	0	0	0	0
32		Partolstice	47	0	0	0	0	0	0	0	0
33		Radochovy	66	0	0	0	1	0	1	0	1

34		Soběsuky	111	0	0	0	0	0	0	1	1
35		Vojovice	62	0	0	0	0	0	0	0	1
36	<i>Žinkovy</i>	Žinkovy	647	0	1	0	1	1	1	1	1
37		Březi	110	0	0	0	0	1	0	0	1
38		Čepinec	40	0	0	0	0	0	0	0	0
39		Kokořov	93	0	0	0	0	1	0	1	0
40	<i>Čmelíny</i>	Čmelíny	81	0	0	0	1	1	1	1	1
41		Viska	50	0	0	0	0	0	0	0	0
42	<i>Chlumy</i>		206	0	0	0	0	0	1	0	0
43	<i>Klášter</i>		209	0	0	0	1	1	0	1	0
44	<i>Kozlovice</i>		94	0	0	0	0	1	1	0	0
45	<i>Kramolín</i>		111	0	0	0	1	1	2	1	0
46	<i>Louňová</i>		76	0	0	0	1	1	0	1	1
47	<i>Měcholupy</i>		230	0	1	0	1	1	1	1	1
48	<i>Mileč</i>	Mileč	99	0	0	0	0	1	1	1	1
49		Bezděkovec	35	0	0	0	0	1	1	0	0
50		Maňovice	68	0	0	0	0	1	1	0	1
51		Záhoří	64	0	0	0	1	1	1	0	1
52		Želvice	77	0	0	0	0	1	1	0	0
53	<i>Mílínov</i>		190	0	0	0	1	1	1	0	1
54	<i>Míšov</i>		109	0	0	0	0	0	1	1	0
55	<i>Mohelnice</i>		62	0	0	0	0	1	1	0	0
56	<i>Nekvasovy</i>		167	0	1	0	1	0	1	1	1
57	<i>Nové Mitrovice</i>	Nové Mitrovice	236	0	1	0	0	1	1	1	1
58		Mítov	49	0	0	0	0	0	0	0	0
59		Nechanice	42	0	0	0	1	0	1	0	0
60		Planiny	9	0	0	0	0	0	0	0	0
61	<i>Polánka</i>		47	0	0	0	1	0	1	0	0
62	<i>Prádlo</i>	Prádlo	173	0	0	0	1	1	1	0	1
63		Novotníky	44	0	0	0	0	0	1	0	0
64	<i>Sedliště</i>		111	0	0	0	1	0	0	1	1
65	<i>Srby</i>		173	0	0	0	1	0	1	0	1
66	<i>Tojice</i>		86	0	0	0	1	1	1	0	1
67	<i>Třebčice</i>		116	0	0	0	1	1	0	1	1
68	<i>Vrčeň</i>		335	0	1	0	1	1	0	1	1

Příloha 2: Základní infrastruktura obcí v území

<i>Obec</i>	<i>Vodovod</i>	<i>Kanalizace s ČOV</i>	<i>Plynofikace</i>	<i>Sběrný dvůr</i>	<i>Internet</i>
<i>Borovno</i>				1	1
<i>Čížkov</i>	1		1		1
<i>Čmelíny</i>					1
<i>Chlumy</i>					1
<i>Klášter</i>			1		1
<i>Kozlovice</i>			1		1
<i>Kramolín</i>			1		1
<i>Louňová</i>					1
<i>Měcholupy</i>			1		1
<i>Mileč</i>	1				1
<i>Mišov</i>	1				1
<i>Milínov</i>			1		1
<i>Mladý Smolivec</i>	1				1
<i>Mohelnice</i>					1
<i>Nekvasovy</i>					1
<i>Nepomuk</i>	1	1	1	1	1
<i>Neurazy</i>			1		1
<i>Nové Mitrovice</i>	1		1		1
<i>Polánka</i>					1
<i>Prádlo</i>	1	1	1		1
<i>Sedliště</i>			1		1
<i>Spálené Poříčí</i>	1	1	1	1	1
<i>Srby</i>					1
<i>Tojice</i>					1
<i>Třebčice</i>					1
<i>Vrčeň</i>	1		1		1
<i>Žinkovy</i>			1		1

Příloha 3: Přehled spolků a NNO v území MAS SJN

<i>Oblast</i>	<i>Spolky a NNO</i>
<i>Volnočasové aktivity</i>	Dům dětí a mládeže SP. Poříčí – Domeček, Junák , středisko Devětsil Spálené Poříčí, Ještěrky o.s. Radochovy, Mateřské centrum Beruška Nepomuk, Monteverde o.s. , Na Návsí, o.s. Vrčeň, Pionýrská skupina Nepomuk
<i>Spolková a kulturní činnost</i>	Matice sv. Jana Nepomuckého , Měšťanská beseda Spálené Poříčí, Šťavnaté klášterské bobule Klášter, Klub Dožice , Klub přátel Pod Maštýřem Přešín, Klub přátel Knihovny Spálené Poříčí, Nepal o.s. , Nepomuk, Salomena Spálené Poříčí, PaNaMo Partoltice, Trilobiti Spálené Poříčí
<i>Sportovní činnost</i>	FK Nepomuk , FK Spálené Poříčí , Klub HC Kramolín , TJ Starý Smolivec , TJ Jiskra Nekvasovy, TJ Slavoj Dvorec, Sportovní klub Radochovy, Automotoklub Nepomuk, Střelecký klub AVZO Sedliště, TJ Sokol Spálené Poříčí, Nepomuk, Prádlo
<i>Příroda</i>	Topland Brd, o.s. , Nepomucký ornitologický spolek , Zdravé Nepomucko našim dětem, o.s. , ČSOP Spálené Poříčí, POZORKA Mohelnice
<i>Chovatelé a zahrádkáři</i>	Včelaři Vrčeň a Nepomuk, Zahrádkářský svaz Mítov a Dvorec, JK Farma Moulisových , Myslivecké sdružení Mladý Smolivec, Rybáři Nepomuk a Nové Mitrovce
<i>Církev</i>	Římskokatolická farnost – arciděkanství Nepomuk, Římskokatolická farnost Myslív, Římskokatolická farnost Prádlo, Římskokatolická farnost Vrčeň
<i>SDH</i>	Budislavice, Borovno, Bezděkovce, Březí, Čížkov, Čečovice, Čmeliny – Víška, Dožice, Dvorec, Hořehledy, Klášter, Klikařov, Kokořov, Kozlovice, Kramolín, Lipnice, Lučičtět, Louňová, Maňovice, Měcholupy, Mileč, Milínov, Mišov, Mítov, Mladý Smolivec, Mohelnice, Nekvasovy, Neurazy, Nepomuk, Nová Ves u Nepomuka, Nové Mitrovce, Partoltice, Polánka, Prádlo, Novotníky, Přešín, Radochovy, Radošice, Sedliště, Soběsuky, Spálené Poříčí, Srby, Starý Smolivec, Těnovice, Tojice, Vojovice, Vrčeň, Zahrádka, Záhoří, Železný Újezd, Želvice, Žinkovy
<i>Ostatní</i>	Brk žen , Fotoklub Nepomuk, Historická a modelová železnice Vrčeň, Klub českých turistů , Mezi Kopcí o.s. , Pod Zelenou Horou o. s. , Sestry v akci Radochovy, Společnost přátel Starého Nepomuka

Příloha 4: Sociální služby v území MAS SJN

Sociální služby v území Místní akční skupiny sv. Jana z Nepomuku			
	Název	Typ služby	Stručný popis
Služby v území MAS SJN	Dům klidného stáří v Žinkovech	Pobytové zařízení, dům pro seniory	Kapacita 107 lůžek. Domov je určen seniorům, kteří mají sníženou soběstačnost, zejména z důvodu věku, a jejichž situace vyžaduje pravidelnou pomoc jiné fyzické osoby.
	Dům Pátera Františka Ferdya ve Spáleném Poříčí	Dům s pečovatelskou službou	Kapacita 34 bytů, z toho 8 pro manželské páry a 6 bezbariérových bytů. Pečovatelskou službu zajišťuje Diecézní charita Plzeň, pobočka Blovice.
	Pečovatelská služba města Nepomuk	Pečovatelská služba	Služba je poskytována terénně osobám, které mají sníženou soběstačnost a jsou odkázány na pomoc druhých při péči o sebe a svoji domácnost.
	Dům s pečovatelskou službou v Nepomuku	Dům s pečovatelskou službou	Kapacita 50 osob. Dům je vybudován pro pomoc seniorům, rodinám s dětmi a jinak tělesně postiženým občanům.
Služby s dojezdem či dosahem do území MAS SJN	Krajské poradenské a servisní středisko Českého klubu nedoslýchavých HELP	Terénní a asistenční služba	Služba pomáhá neslyšícím v běžném životě a snaží se o jejich integraci. Pomáhá překonávat informační a komunikační bariéry.
	Člověk v tísní	Občanská poradna, terénní služba	Pomáhá znevýhodněným jedincům a rodinám s dluhy, exekucemi, při hledání nového zaměstnání či bydlení, s podáváním žádostí na příslušných úřadech, při soudních sporech, trestním nebo přestupkovém řízení.
	Domus – centrum pro rodinu	Terénní služba	Služba se zabývá pomocí ohroženým dětem a prací s rodinou biologickou i náhradní. Poskytuje pomoc tam, kde je dítě ohroženo existencí rizik anebo mírou zanedbávání péče.
	Pečovatelská služba Diecézní charity Plzeň, oblastní pobočka Blovice	Pečovatelská služba	Služba zajišťuje donášku jídla, nákupů, léků a doprovod k lékaři, zajišťuje úklid domácnosti a pomoc při hygieně a oblékání.

	TyfloCentrum, Plzeň o.p.s		Poradenství, pořádání volnočasových aktivit a pomoc nevidomým nebo zrakově postiženým osobám.
	Diakonie ČCE – středisko Rokycany, občanská poradna	Občanská poradna	Poradenství s rodinnými vztahy, bydlením, pracovněprávními vztahy, dluhy, ochranou spotřebitelů, majetkoprávními vztahy
	Diecézní charita Rokycany	Osobní asistence	Pomoc lidem s mentálním, fyzickým nebo kombinovaným postižením a seniorům. Zajišťuje základních denní potřeby, donášku nákupu, úklid, pomoc při osobní hygieně, doprovod k lékaři.
	Pečovatelská služba Kasejovice	Pečovatelská služba	Služba funguje na území Nepomucka – Kasejovice, Mladý a Starý Smolivec, Budislavice, Životice, Hradiště, Zahorčičky, Nezdřev, Bezděkov, Nová Ves u Nepomuka.
	Ponton – terénní program Jsem ready!	Terénní služba	Program je zaměřen na dlouhodobou, systematickou práci s dětmi z prostředí ústavní péče. Snaží se o bezproblémový přechod z ústavní péče do normálního života.
	ULICE – agentura terénní sociální péče	Terénní služba	Služba se zaměřuje speciálně na drogově závislé a na lidi ohrožené prostitucí. Snaží se o snížení rizik spojených s jejich způsobem života a zaměřuje se na poradenství těmto osobám
	Ledovec, o.s.		Služba pomáhá lidem s chronickým duševním onemocněním začlenit se zpět do normálního života a společnosti. Pomáhá s nácvikem běžných životních situací a s upevňováním získaných motorických, psychických a sociálních schopností a dovedností.
	MOTÝL, o.s.	Raná péče	Pomoc postiženým dětem do 7 let prostřednictvím poradců. Pomoc rodině v jejím přirozeném prostředí, podpora rodiny s dětmi s fyzickým, mentálním nebo kombinovaným postižením.

Příloha 5: Vyjížďky do zaměstnání

<i>Obec</i>	<i>Vyjížďky do zaměstnání</i>					<i>Celkem</i>
	<i>V rámci obce</i>	<i>V rámci okresu</i>	<i>Do jiného okresu kraje</i>	<i>Mimo kraj</i>	<i>Do zahraničí</i>	
<i>Borovno</i>	0	10	15	2	0	27
<i>Čížkov</i>	9	61	49	6	4	129
<i>Čmelíny</i>	1	8	3	4	0	16
<i>Chlumy</i>	2	10	12	2	0	26
<i>Klášter</i>	2	13	13	2	1	31
<i>Kozlovice</i>	0	9	4	1	0	14
<i>Kramolín</i>	0	8	5	2	0	15
<i>Louňová</i>	0	2	8	0	0	10
<i>Měcholupy</i>	1	18	11	0	1	31
<i>Mileč</i>	10	20	22	6	0	58
<i>Milínov</i>	0	7	20	4	0	31
<i>Mišov</i>	2	10	17	5	0	34
<i>Mladý Smolivec</i>	10	28	20	45	0	103
<i>Mohelnice</i>	0	4	2	1	0	7
<i>Nekvasovy</i>	1	13	16	2	0	32
<i>Nepomuk</i>	263	136	287	45	9	740
<i>Neurazy</i>	15	67	54	6	2	144
<i>Nové Mitrovice</i>	4	25	39	9	1	78
<i>Polánka</i>	0	4	5	3	0	12
<i>Prádlo</i>	3	15	12	2	0	32
<i>Sedliště</i>	2	9	8	1	0	20
<i>Spálené Poříčí</i>	140	108	488	30	7	773
<i>Srby</i>	0	11	16	0	0	27
<i>Tojice</i>	0	11	6	1	0	18
<i>Třebčice</i>	2	2	4	0	0	8
<i>Vrčeň</i>	2	23	32	1	0	58
<i>Žinkovy</i>	27	76	40	9	1	153
<i>Celkem</i>	496	708	1208	189	26	2627

Příloha 6: Nezaměstnanost v území MAS SJN

OBCE DLE VELIKOSTI	NEZAMĚSTNANOST		CELKEM %
	% MUŽI	% ŽENY	
<i>Nepomuk</i>	4,11%	7,72%	5,71%
<i>Spálené Poříčí</i>	7,67%	9,19	8,33%
Celkem	5,89%	4,63%	7,02%
<i>Čížkov</i>	7,36%	14,55	10,26%
<i>Mladý Smolivec</i>	4,61%	12,06%	7,54%
<i>Neurazy</i>	5,73%	12,16%	8,27%
<i>Žinkovy</i>	8,40%	9,66%	8,94%
Celkem	8,40%	9,66%	8,94%
<i>Borovno</i>	0,00%	5,97%	6,25%
<i>Čmelíny</i>	8,89%	4,17%	7,25%
<i>Chlumy</i>	0,00%	16,67%	5,00%
<i>Klášter</i>	1,82%	24,14%	9,52%
<i>Kozlovice</i>	12,50%	13,33%	12,82%
<i>Kramolín</i>	14,81%	19,05%	16,67%
<i>Louňová</i>	0,00%	13,33%	6,25%
<i>Měcholupy</i>	10,20%	10,81%	10,47%
<i>Mileč</i>	13,04%	16,18%	14,38%
<i>Milínov</i>	8,51%	7,89%	8,24%
<i>Mišov</i>	12,50%	13,64%	12,96%
<i>Mohelnice</i>	0,00%	22,22%	7,14%
<i>Nekvasovy</i>	3,33%	10,53%	6,12%
<i>Nové Mitrovíce</i>	11,90%	6,06%	9,33%
<i>Polánka</i>	0,00%	8,33%	3,33%
<i>Prádlo</i>	5,66%	15,38%	9,78%
<i>Sedliště</i>	5,71%	11,54%	8,20%
<i>Srby</i>	18,60%	6,67%	13,70%
<i>Tojice</i>	4,35%	0,00%	2,44%
<i>Třebčice</i>	4,76%	5,56%	5,13%
<i>Vrčeň</i>	6,52%	5,97%	6,29%
Celkem	6,80%	11,30%	8,63%

Příloha 7: Přehled památek v území MAS SJN

<i>Památkové zóny na území MAS SJN</i>		
<i>č.</i>	<i>Místo</i>	<i>Vyhlášení</i>
1	Městská památková zóna Spálené Poříčí	1992
2	Vesnická památková zóna Lipnice	1995
3	Vesnická památková zóna Mítov	1995
4	Vesnická památková zóna Zahrádka	1995

<i>Nemovitě památky na území MAS SJN</i>			
<i>č.</i>	<i>Objekt</i>	<i>Místo</i>	<i>Forma ochrany</i>
1	Kostel sv. Jiljí	Budislavice	Památka zapsaná do státního seznamu před rokem 1988
2	Fara	Budislavice	Památka zapsaná do státního seznamu před rokem 1988
3	Kostel sv. Filipa a Jakuba	Čičov	Památka zapsaná do státního seznamu před rokem 1988
4	Venkovský dům	Čičov	Památka zapsaná do státního seznamu před rokem 1988
5	Kostel sv. Jana Křtitele	Čížkov	Památka zapsaná do státního seznamu před rokem 1988
6	Fara	Čížkov	Památka zapsaná do státního seznamu před rokem 1988
7	Kaple P. Marie	Čmelíny	Památka zapsaná do státního seznamu před rokem 1988
8	Kostel Archanděla Michaela	Dožice	Památka zapsaná do státního seznamu před rokem 1988
9	Sochy sv. Antonína Paduánského, sv. Anny a sv. Jana Nepomuckého	Dožice	Památka zapsaná do státního seznamu před rokem 1988
10	Socha sv. Barbory	Dvorec	Památka zapsaná do státního seznamu před rokem 1988
11	Železárna	Dvorec	Památka zapsaná do státního seznamu před rokem 1988
12	Tvrz Na zámečku, zřícenina a archeologické stopy	Hořehledy	Památka zapsaná do státního seznamu před rokem 1988
13	Pomník padlých v r. 1914 - 18	Hořehledy	Památka zapsaná do státního seznamu před rokem 1988

14	Venkovská usedlost	Hořehledy	Památka zapsaná do státního seznamu před rokem 1988
15	Kříž	Chlumpy	Památka zapsaná do státního seznamu před rokem 1988
16	Hospoda	Kokořov	Památka zapsaná do státního seznamu před rokem 1988
17	Klášter cisterciátů – fragmenty	Klášter	Památka zapsaná do státního seznamu před rokem 1988
18	Kaple sv. Markéty	Klášter	Památka zapsaná do státního seznamu před rokem 1988
19	Socha sv. Jana Nepomuckého	Klášter	Památka zapsaná do státního seznamu před rokem 1988
20	Boží muka	Klášter	Památka zapsaná do státního seznamu před rokem 1988
21	Sousoší Piety	Klášter	Památka zapsaná do státního seznamu před rokem 1988
22	Červený most	Klášter	Památka zapsaná do státního seznamu před rokem 1988
23	Zámek Zelená Hora	Klášter	Památka zapsaná do státního seznamu před rokem 1988
24	Kaple	Kramolín	Památka zapsaná do státního seznamu před rokem 1988
25	Venkovský dům	Lipnice	Památka zapsaná do státního seznamu před rokem 1988
26	Venkovská usedlost	Lipnice	Památka zapsaná do státního seznamu před rokem 1988
27	Venkovský dům	Lipnice	Památka zapsaná do státního seznamu před rokem 1988
28	Výšinné neopevněné sídliště Velký kámen	Měcholupy	Památka zapsaná do státního seznamu před rokem 1988
29	Kostel sv. Petra a Pavla	Mileč	Památka zapsaná do státního seznamu před rokem 1988
30	Kaple	Milínov	Památka zapsaná do státního seznamu před rokem 1988
31	Výšinné neopevněné sídliště a zřícenina hradu Lopata	Milínov	Památka zapsaná do státního seznamu před rokem 1988
31	Výšinné opevněné sídliště – hradiště a zřícenina hradu Mítov	Mítov	Památka zapsaná do státního seznamu před rokem 1988
32	Výšinné opevněné hradiště Kokšín	Mítov	Památka zapsaná do státního seznamu před rokem 1988
34	Vodní mlýn	Mítov	Památka zapsaná do státního seznamu před rokem 1988
35	Venkovská usedlost	Mítov	Památka zapsaná do státního seznamu před rokem 1988
36	Pomník G.I. Pimonoviče	Mladý Smolivec	Památka zapsaná do státního seznamu před rokem 1988

37	Kostel sv. Jakuba	Nepomuk	Památka zapsaná do státního seznamu před rokem 1988
38	Kostel sv. Jana Nepomuckého	Nepomuk	Památka zapsaná do státního seznamu před rokem 1988
39	Kaple sv. Jana Nepomuckého	Nepomuk	Památka zapsaná do státního seznamu před rokem 1988
40	Hrob s pomníkem rudoarmějců	Nepomuk	Památka zapsaná do státního seznamu před rokem 1988
41	Boží muka Chlebičkovská	Nepomuk	Památka zapsaná do státního seznamu před rokem 1988
42	Socha Krista Trpitele	Nepomuk	Památka zapsaná do státního seznamu před rokem 1988
43	Socha Madony	Nepomuk	Památka zapsaná do státního seznamu před rokem 1988
44	Socha sv. Vojtěcha	Nepomuk	Památka zapsaná do státního seznamu před rokem 1988
45	Kašna	Nepomuk	Památka zapsaná do státního seznamu před rokem 1988
46	Děkanství	Nepomuk	Památka zapsaná do státního seznamu před rokem 1988
47	Měšťanský dům čp 3	Nepomuk	Památka zapsaná do státního seznamu před rokem 1988
48	Měšťanský dům čp 30	Nepomuk	Památka zapsaná do státního seznamu před rokem 1988
49	Měšťanský dům čp 73	Nepomuk	Památka zapsaná do státního seznamu před rokem 1988
50	Letohrádek Daliborka	Nepomuk	Památka zapsaná do státního seznamu před rokem 1988
51	Měšťanský dům čp 179	Nepomuk	Památka zapsaná do státního seznamu před rokem 1988
52	Měšťanský dům čp 185	Nepomuk	Památka zapsaná do státního seznamu před rokem 1988
53	Kovárna – bývalá kaple Božího těla	Nepomuk	Památka zapsaná do státního seznamu před rokem 1988
54	Zvonička	Neurazy	Památka zapsaná do státního seznamu před rokem 1988
55	Venkovská usedlost čp 47	Neurazy	Památka zapsaná do státního seznamu před rokem 1988
56	Venkovská usedlost čp 110	Neurazy	Památka zapsaná do státního seznamu před rokem 1988
57	Kostel sv. Jana Nepomuckého	Nové Mítrovice	Památka zapsaná do státního seznamu před rokem 1988
58	Kříž	Nové Mítrovice	Památka zapsaná do státního seznamu před rokem 1988
59	Socha P. Marie Svatohorské	Nové Mítrovice	Památka zapsaná do státního seznamu před rokem 1988

60	Venkovská usedlost čp 39	Nové Mítrovce	Památka zapsaná do státního seznamu před rokem 1988
61	Rýžoviště – sejpy	Novotníky	Památka zapsaná do státního seznamu před rokem 1988
62	Kostel Povýšení sv. Kříže	Prádlo	Památka zapsaná do státního seznamu před rokem 1988
63	Výšinné neopevňené sídliště	Prádlo	Památka zapsaná do státního seznamu před rokem 1988
64	Hrad Strašná skála	Přešín	Památka zapsaná do státního seznamu před rokem 1988
65	Kostel sv. Mikuláše	Spálené Poříčí	Památka zapsaná do státního seznamu před rokem 1988
66	Židovský hřbitov	Spálené Poříčí	Kulturní památka Ministerstva kultury
67	Socha sv. Jana Nepomuckého, sv. Antonína, P. Marie	Spálené Poříčí	Památka zapsaná do státního seznamu před rokem 1988
68	Zámek	Spálené Poříčí	Památka zapsaná do státního seznamu před rokem 1988
69	Pivovar panský	Spálené Poříčí	Kulturní památka Ministerstva kultury
70	Měšťanský dům čp 31	Spálené Poříčí	Památka zapsaná do státního seznamu před rokem 1988
71	Měšťanský dům čp 34	Spálené Poříčí	Památka zapsaná do státního seznamu před rokem 1988
72	Měšťanský dům čp 120	Spálené Poříčí	Památka zapsaná do státního seznamu před rokem 1988
73	Měšťanský dům čp 138	Spálené Poříčí	Památka zapsaná do státního seznamu před rokem 1988
74	Děkanství	Spálené Poříčí	Památka zapsaná do státního seznamu před rokem 1988
75	Měšťanský dům čp 159	Spálené Poříčí	Památka zapsaná do státního seznamu před rokem 1988
76	Měšťanský dům čp 161	Spálené Poříčí	Památka zapsaná do státního seznamu před rokem 1988
77	Kostel Nanebevzetí P. Marie	Spálené Poříčí	Památka zapsaná do státního seznamu před rokem 1988
78	Socha sv. Jana Nepomuckého	Těnovice	Památka zapsaná do státního seznamu před rokem 1988
79	Fara	Těnovice	Památka zapsaná do státního seznamu před rokem 1988
80	Socha sv. Jana Nepomuckého	Třebčice	Památka zapsaná do státního seznamu před rokem 1988
81	Rýžoviště – sejpka	Viska	Památka zapsaná do státního seznamu před rokem 1988
82	Kostel sv. Vavřince	Vrčeň	Památka zapsaná do státního seznamu před rokem 1988

83	Kaple sv. Vojtěcha	Vrčeň	Památka zapsaná do státního seznamu před rokem 1988
84	Socha biskupa	Vrčeň	Památka zapsaná do státního seznamu před rokem 1988
85	Socha P. Marie Immaculaty	Vrčeň	Památka zapsaná do státního seznamu před rokem 1988
86	Socha sv. Jana Nepomuckého	Vrčeň	Památka zapsaná do státního seznamu před rokem 1988
87	Pomník rudoarmějců	Vrčeň	Památka zapsaná do státního seznamu před rokem 1988
88	Venkovská usedlost čp 8	Vrčeň	Památka zapsaná do státního seznamu před rokem 1988
89	Venkovská usedlost čp 47	Vrčeň	Památka zapsaná do státního seznamu před rokem 1988
90	Venkovská usedlost čp 11	Vrčeň	Památka zapsaná do státního seznamu před rokem 1988
91	Vodní mlýn včetně mlýnského složení a palečního kola	Zahrádka	Kulturní památka Ministerstva kultury
92	Boží muka	Želvice	Památka zapsaná do státního seznamu před rokem 1988
93	Hrad Potštejn – zřícenina	Žinkovy	Památka zapsaná do státního seznamu před rokem 1988
94	Kostel sv. Václava	Žinkovy	Památka zapsaná do státního seznamu před rokem 1988
95	Socha P. Marie Immaculaty	Žinkovy	Památka zapsaná do státního seznamu před rokem 1988
96	Zemědělský dvůr	Žinkovy	Památka zapsaná do státního seznamu před rokem 1988
97	Výšinné neopevněné sídliště Obrovo hradiště	Žinkovy	Památka zapsaná do státního seznamu před rokem 1988
98	Zámek	Žinkovy	Památka zapsaná do státního seznamu před rokem 1988

Příloha 8: Ubytovací kapacity a poskytované služby v oblasti cestovního ruchu v území MAS SJN

Ubytovací kapacity a poskytované služby						
<i>Město</i>	<i>Název</i>	<i>Druh zařízení</i>	<i>Kapacita</i>	<i>Vytíženost v letní sezóně</i>	<i>Kapacita restaurace/možnost stravování</i>	<i>Služby</i>
Nepomuk	Hotel U Zeleného stromu	HOTEL***	68	60%	290	Hřiště Půjčovna kol Farma
	Penzion S	Penzion	12	30%	30	-
	Penzion Stichenwirth	Penzion	20		-	-
	Penzion Roman Racek	Penzion	6		ANO	-
	Penzion TETA	Penzion	12	85%	NE	Bazén Jízda na koních
	Penzion Myslivna	penzion	15	50%	50	-
	KBS penzion	Penzion	42	80%	110	Bazén
	Záhoří u Nepomuka	Chata	4	85%	NE	Bazén Půjčovna kol
	Ubytování Marie Chouňová	Penzion	10		NE	-
	Ubytování FK Nepomuk	Ubytovna	21	80%	ANO	Hřiště
	Kemp Nový rybník	Kemp, chaty	400	50%	70	Hřiště Rybník
Srby	Ubytování Liběna Mašatová	Penzion	8		NE	-
Neurazy	ANGUSFARM s.r.o.	Penzion	18	70%	130	Sauna Farma
Žinkovy	Zámek Žinkovy	Hotelový resort	35		60	Půjčovna kol Rybník
	Farma Olšovka	Penzion, chatky	48	80%	ANO	Bazén Jízda na koních Farma
	Penzion SLÁVKA	Penzion	11	50%	ANO	Rybník
	Dvořáková Jana	Penzion	5	50%	NE	Rybník
Milínov	Farma Moulisových	Penzion	20	65%	ANO	Jízda na koních Farma
Spálené Poříčí	Hotel Ve Dvoře	Hotel***	60	40%	100	Sauna
	Hotel Pod Kokšínem	Hotel***	50		70	Hřiště
	Joachim Lewidt	Penzion	17	20%	ANO	-
	Hořehledy	Penzion	10		NE	-

	Zámek Spálené Poříčí	Ubytovna	62	60%	NE	-
	Ubytování U Kutálek	Penzion	10		ANO	-
Sedliště	Penzion Zahrádka	Penzion	50		ANO	Bazén, hřiště
Mileč	Chata Mileč	Chata	5		Ne	-
Nové Mitrovce	Penzion Pohoda	Penzion	8	70%	Ne	-
Borovno	Ubytování Marie Miltová	Ubytování v soukromí			Ne	-