

## **2. výzva k podávání žádostí o poskytnutí podpory pro rok 2014 – OPTP**

**Projekt: „Podpora vzniku Strategie komunitně vedeného místního  
rozvoje pro území MAS SERVISO, o.p.s.“ (OPTP 2007 - 2013,  
CZ.1.08/3.2.00/14.00236**

# **STRATEGIE KOMUNITNĚ VEDENÉHO MÍSTNÍHO ROZVOJE**

**(dílčí výstup pro veřejnou diskuzi)**

**SERVISO, o.p.s.**

Komenského náměstí 17

411 15 Třebívlice

IČ: 25457799

-srpen 2014-

## Obsah

|                                                                                                             |           |
|-------------------------------------------------------------------------------------------------------------|-----------|
| <b>1 Úvod – představení místního partnerství .....</b>                                                      | <b>3</b>  |
| 1.1 Identifikace MAS .....                                                                                  | 3         |
| 1.2 Seznam partnerů (členů) SERVISU, o.p.s. (OSS MAS SERVISU) k 30. 06. 2014.....                           | 9         |
| 1.3 Historie a zkušenosti místního partnerství v základních datech .....                                    | 13        |
| 1.4 Způsob zpracování SCLLD .....                                                                           | 26        |
| 1.5 Řešitelský tým (stav k 31.08.2014).....                                                                 | 29        |
| <b>2 Analytická část .....</b>                                                                              | <b>29</b> |
| 2.1 Vymezení území .....                                                                                    | 29        |
| 2.2 Popis území po stránce geografické, přírodní, historické, kulturní a stavu životního prostředí .....    | 32        |
| 2.3 Popis území z hlediska ekonomických aktivit vybavenosti a služeb.....                                   | 34        |
| 2.4 Stav a vývoj obyvatelstva .....                                                                         | 36        |
| 2.5. Spolupráce .....                                                                                       | 40        |
| 2. 6. SWOT analýza .....                                                                                    | 41        |
| 2. 7. Vazby operačních programů na strategii komunitně vedeného místního rozvoje území SERVISU, o.p.s. .... | 42        |
| <b>3 Strategická část (Úvod).....</b>                                                                       | <b>51</b> |
| 3.1 Stanovení strategických cílů a priorit .....                                                            | 51        |
| 3.2 Priority a specifické cíle .....                                                                        | 53        |
| 3.3 Popis priorit a specifických cílů .....                                                                 | 55        |
| <b>4 Návrh konkrétních opatření .....</b>                                                                   | <b>65</b> |
| 4.1 Dostupné veřejné služby a kvalitativní infrastruktura .....                                             | 65        |
| 4.2 Živé komunity, aktivní občanský život.....                                                              | 66        |
| 4.3 Zachovalé a efektivně využívané historické a kulturní dědictví .....                                    | 67        |
| 4.4 Rozvoj cestovního ruchu .....                                                                           | 68        |
| 4.5 Zlepšování životního prostředí .....                                                                    | 69        |
| <b>5 Přílohy.....</b>                                                                                       | <b>70</b> |

## 1 Úvod – představení místního partnerství

### 1.1 Identifikace MAS

#### Výpis z rejstříku obecně prospěšných společností k 30.06.2014

|                                        |                                                                                                                                                                                                                                                                                                                                                                                                                                                                                                                           |
|----------------------------------------|---------------------------------------------------------------------------------------------------------------------------------------------------------------------------------------------------------------------------------------------------------------------------------------------------------------------------------------------------------------------------------------------------------------------------------------------------------------------------------------------------------------------------|
| <b>Datum zápisu:</b>                   | 27. listopadu 2002                                                                                                                                                                                                                                                                                                                                                                                                                                                                                                        |
| <b>Spisová značka:</b>                 | O121 vedená u Krajského soudu v Ústí nad Labem                                                                                                                                                                                                                                                                                                                                                                                                                                                                            |
| <b>Název:</b>                          | SERVISO, o.p.s.                                                                                                                                                                                                                                                                                                                                                                                                                                                                                                           |
| <b>Sídlo:</b>                          | Třebívlice, Komenského náměstí 17, PSČ 411 15                                                                                                                                                                                                                                                                                                                                                                                                                                                                             |
| <b>Identifikační číslo:</b>            | 254 57 799                                                                                                                                                                                                                                                                                                                                                                                                                                                                                                                |
| <b>Druh obecně prospěšných služeb:</b> | <ul style="list-style-type: none"><li>- servisní poradenství obcím, jejich dobrovolným svazkům, včetně ziskových subjektů</li><li>- informační, organizační a jiné služby obcím, jejich dobrovolným svazkům včetně ziskových subjektů</li><li>- provádění iniciativy LEADER</li></ul>                                                                                                                                                                                                                                     |
| <b>Doplňková činnost:</b>              | <ul style="list-style-type: none"><li>- hostinská činnost</li><li>- výroba, obchod a služby neuvedené v přílohách 1 až 3 živnostenského zákona</li></ul>                                                                                                                                                                                                                                                                                                                                                                  |
| <b>Statutární orgán – ředitel:</b>     | Ing. JAN BITTNER, dat. nar. 1. února 1951<br>Písečná 173, 411 15 Třebívlice                                                                                                                                                                                                                                                                                                                                                                                                                                               |
| <b>Správní rada:</b>                   | <b>Předseda správní rady:</b><br>Jan Dienstl, dat. nar. 15. prosince 1948<br>Třebívlice 59, PSČ 411 15<br>den vzniku funkce: 25. června 2012<br>den vzniku členství: 22. června 2012<br><b>Člen správní rady:</b><br>Ing. Jana Biedermannová, dat. nar. 16. listopadu 1985<br>Tvrdín 22, 418 04 Hrobčice<br>den vzniku členství: 11. března 2013<br><b>Člen správní rady:</b><br>Petr Janda, dat. nar. 9. února 1975<br>Bílinka 18, 410 02 Velemín<br>den vzniku členství: 11. března 2013                                |
| <b>Dozorčí rada:</b>                   | <b>Člen dozorčí rady:</b><br>PETR PAVEZA, dat. nar. 19. října 1954<br>č.p. 89, 411 31 Velemín<br>den vzniku členství: 28. dubna 2011<br><b>Předsedkyně dozorčí rady:</b><br>PaedDr. MARTINA PATROVSKÁ, dat. nar. 21. prosince 1963<br>Třeбенice, Sokolská 79, PSČ: 411 13<br>den vzniku funkce: 11. března 2013<br>den vzniku členství: 22. června 2011<br><b>Člen dozorčí rady:</b><br>Ing. PAVEL VRBA, dat. nar. 19. února 1967<br>Tyršova 246, 411 13 Třeбенice<br>den vzniku členství v dozorčí radě: 11. března 2013 |

# STRATEGIE KOMUNITNĚ VEDENÉHO MÍSTNÍHO ROZVOJE

---

**Zakladatel:****Obec Velemín**

č.p. 96, 411 31 Velemín  
Identifikační číslo: 002 64 601

**Obec Třebenice**

Třebenice, Paříkovo náměstí 1, PSČ: 411 13  
Identifikační číslo: 002 64 521

**Obec Třebívlice**

Třebívlice 17, 411 15 Třebívlice  
Identifikační číslo: 002 64 539

**Živnostenské oprávnění č. 1**

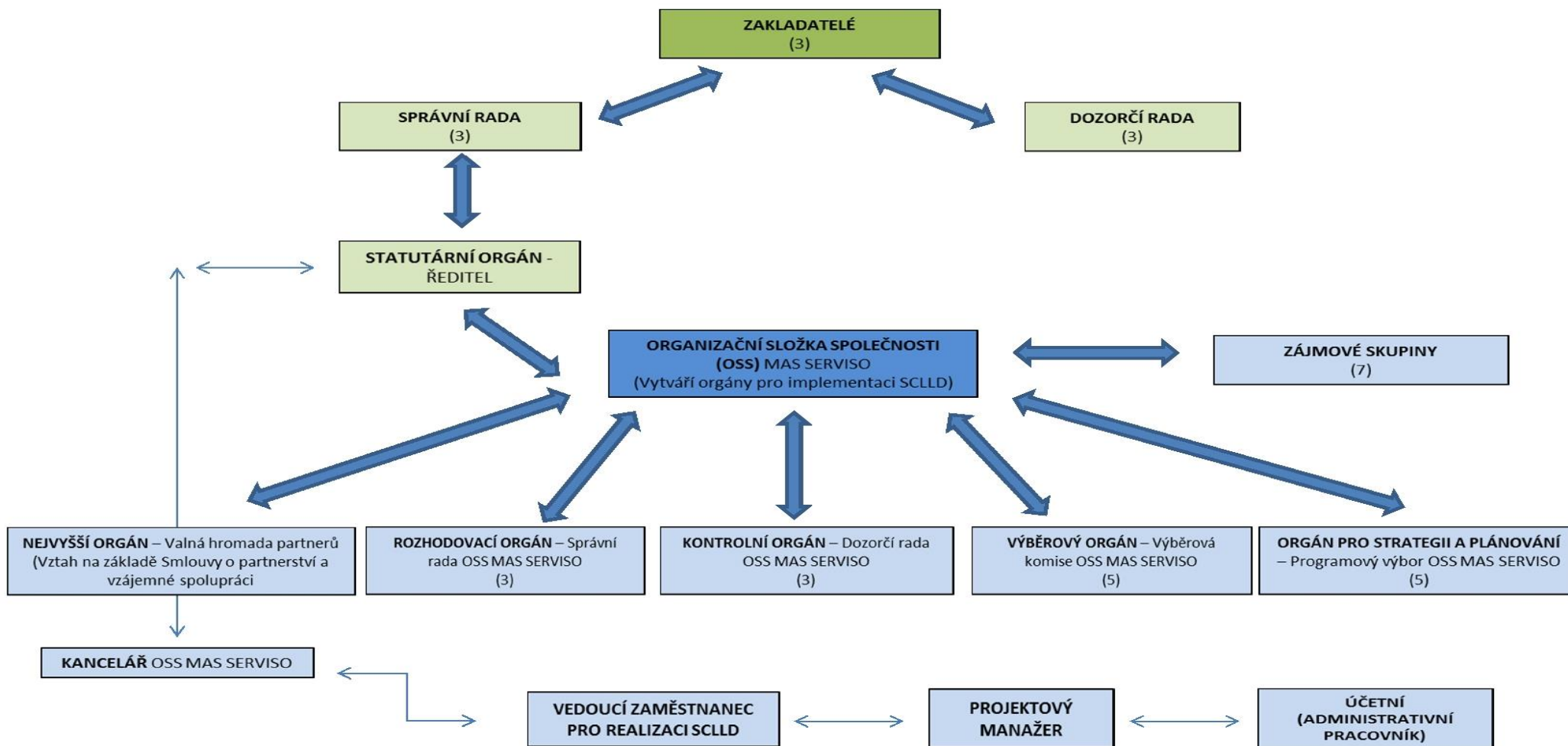
Předmět podnikání: Hostinská činnost  
Druh živnosti: Ohlašovací řemeslná  
Vznik oprávnění: 21.03.2005  
Doba platnosti oprávnění: na dobu neurčitou  
Odpovědný zástupce: Amalie Červinská

**Živnostenské oprávnění č. 2**

Předmět podnikání: Výroba, obchod a služby neuvedené v přílohách 1 až 3 živnostenského zákona  
Obory činnosti: Vydavatelské činnosti, polygrafická výroba, knihařské a kopírovací práce  
Zprostředkování obchodu a služeb  
Velkoobchod a maloobchod  
Poskytování software, poradenství v oblasti informačních technologií, zpracování dat, hostingové a související činnosti a webové portály  
Reklamní činnost, marketing, mediální zastoupení  
Překladatelská a tlumočnická činnost  
Služby v oblasti administrativní správy a služby organizačně hospodářské povahy  
Mimoškolní výchova a vzdělávání, pořádání kurzů, školení, včetně lektorské činnosti  
Druh živnosti: Ohlašovací volná  
Vznik oprávnění: 29.10.2003  
Doba platnosti oprávnění: na dobu neurčitou  
Odpovědný zástupce: Josef Seifert

# STRATEGIE KOMUNITNĚ VEDENÉHO MÍSTNÍHO ROZVOJE

ORGANIZAČNÍ SCHÉMA SERVISU, o.p.s.  
pro implementaci Strategie komunitně vedeného místního rozvoje (SCLLD) k 30.06.2014



# STRATEGIE KOMUNITNĚ VEDENÉHO MÍSTNÍHO ROZVOJE

## ZÁJMOVÉ SKUPINY K 30.06.2014

1. PODNIKATELÉ V ZMĚDLSTVÍ VČETNĚ ZPRACOVATELŮ A PROVOZOVATELŮ AGROTURISTIKY
2. OSTATNÍ PODNIKATELÉ VE VENKOVSKÉM PROSTORU
3. INSTITUCE ZAMĚŘENÉ NA VZDĚLÁVÁNÍ, VĚDU A VÝZKUM
4. MYSLIVCI, RYBÁŘI A OCHRÁNCI PŘÍRODY
5. VEŘEJNÝ SEKTOR (MĚSTA, OBCE, DSO)
6. ORGANIZACE ZAMĚŘENÉ NA VOLNOČASOVÉ AKTIVITY
7. PRÁVNICKÉ A FYZICKÉ OSOBY ZABÝVAJÍCÍ SE KULURNÍ A STAVEBNÍM DĚDICTVÍM VENKOVA

## PŘEHLED ÚZEMNÍ PŮSOBNOSTI SERVISU, o.p.s. K DATU 30.06.2014

| Seznam členských měst a obcí Místní akční skupiny SERVISU, o.p.s. |            |             |                            |                                   |                                  |                                         |
|-------------------------------------------------------------------|------------|-------------|----------------------------|-----------------------------------|----------------------------------|-----------------------------------------|
| P.č.                                                              | Okres      | Obec        | Rozloha (km <sup>2</sup> ) | Počet obyvatel k datu: 31.12.2013 | Hustota (obyv./km <sup>2</sup> ) | Míra nezaměstnanosti (v %) k 31.12.2011 |
| 1                                                                 | Litoměřice | Libochovice | 15,65                      | 3 535                             | 229,27                           | 12,7                                    |
| 2                                                                 | Litoměřice | Třeбенice   | 21,85                      | 1 992                             | 84,71                            | 12,8                                    |
| 3                                                                 | Litoměřice | Čížkovice   | 7,05                       | 1 404                             | 194,18                           | 9,8                                     |
| 4                                                                 | Litoměřice | Děčany      | 12,37                      | 354                               | 28,38                            | 13,8                                    |
| 5                                                                 | Litoměřice | Dlažkovice  | 2,69                       | 105                               | 41,64                            | 12                                      |
| 6                                                                 | Louny      | Dobroměřice | 4,85                       | 1 404                             | 285,98                           | 10                                      |
| 7                                                                 | Litoměřice | Evaň        | 7,55                       | 277                               | 38,15                            | 15,3                                    |
| 8                                                                 | Litoměřice | Chotiměř    | 3,43                       | 503                               | 88,63                            | 14,2                                    |
| 9                                                                 | Litoměřice | Chodovlice  | 3,08                       | 158                               | 49,35                            | 5,5                                     |
| 10                                                                | Louny      | Chraberce   | 3,68                       | 135                               | 38,04                            | 11,8                                    |
| 11                                                                | Litoměřice | Jenčice     | 6,35                       | 321                               | 54,96                            | 11,3                                    |
| 12                                                                | Litoměřice | Keblice     | 5,08                       | 365                               | 74,61                            | 15,4                                    |
| 13                                                                | Litoměřice | Klapý       | 8,94                       | 484                               | 57,05                            | 13,5                                    |
| 14                                                                | Litoměřice | Křesín      | 9,8                        | 349                               | 34,18                            | 15,4                                    |
| 15                                                                | Louny      | Libčeves    | 34,73                      | 957                               | 26,03                            | 17,9                                    |
| 16                                                                | Litoměřice | Lkáň        | 4,47                       | 180                               | 41,16                            | 17,1                                    |
| 17                                                                | Teplice    | Lukov       | 9,64                       | 140                               | 15,15                            | 20,9                                    |
| 18                                                                | Teplice    | Měřunice    | 11,49                      | 322                               | 27,68                            | 12                                      |
| 19                                                                | Litoměřice | Siřejovice  | 6,16                       | 282                               | 44,81                            | 9,1                                     |
| 20                                                                | Litoměřice | Slatina     | 6,94                       | 258                               | 38,47                            | 25,9                                    |
| 21                                                                | Litoměřice | Třebívlice  | 14,04                      | 889                               | 58,33                            | 17,4                                    |
| 22                                                                | Litoměřice | Velemín     | 40,24                      | 1 564                             | 38,00                            | 13,2                                    |

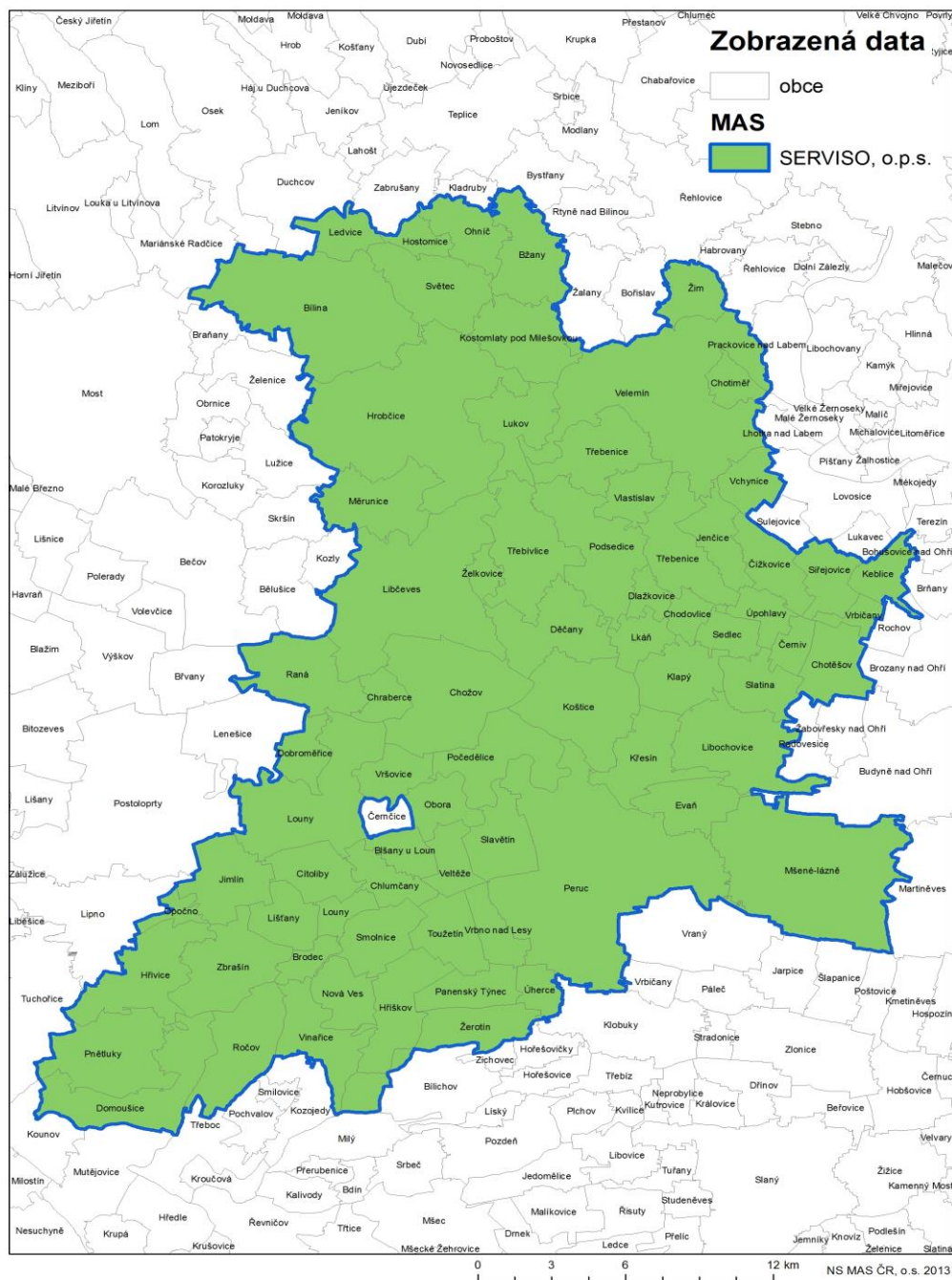
## STRATEGIE KOMUNITNĚ VEDENÉHO MÍSTNÍHO ROZVOJE

|    |            |                           |       |        |        |      |
|----|------------|---------------------------|-------|--------|--------|------|
| 23 | Louny      | Raná                      | 12,34 | 259    | 20,75  | 11,4 |
| 24 | Litoměřice | Vchynice                  | 5,21  | 307    | 59,31  | 10,8 |
| 25 | Litoměřice | Vlastislav                | 5,64  | 172    | 29,43  | 16,4 |
| 26 | Litoměřice | Vrbičany                  | 2,41  | 327    | 135,68 | 16,3 |
| 27 | Louny      | Želkovice                 | 2,28  | 88     | 40,35  | 23,7 |
| 28 | Teplice    | Žim                       | 5,73  | 158    | 27,75  | 17,7 |
| 29 | Litoměřice | Černiv                    | 3,17  | 159    | 47,32  | 25   |
| 30 | Litoměřice | Sedlec                    | 3,99  | 209    | 47,87  | 13,8 |
| 31 | Louny      | Brodec                    | 2,85  | 72     | 24,21  | 9,1  |
| 32 | Louny      | Cítoliby                  | 6,82  | 1 040  | 150,59 | 15,5 |
| 33 | Louny      | Domoušice                 | 15,27 | 657    | 43,68  | 18,2 |
| 34 | Louny      | Hřivice                   | 13,42 | 634    | 46,05  | 8,7  |
| 35 | Louny      | Jimlín                    | 9,83  | 850    | 84,13  | 13,3 |
| 36 | Louny      | Líštiny                   | 6,03  | 444    | 73,47  | 10,6 |
| 37 | Louny      | Opočno                    | 2,25  | 134    | 56,44  | 17,8 |
| 38 | Louny      | Pnětluky                  | 14,75 | 349    | 22,24  | 9,4  |
| 39 | Louny      | Ročov                     | 12,52 | 560    | 43,45  | 12,7 |
| 40 | Louny      | Zbrašín                   | 12,75 | 317    | 25,18  | 11,7 |
| 41 | Teplice    | Kostomlaty pod Milešovkou | 11,15 | 877    | 80,81  | 9    |
| 42 | Teplice    | Ledvice                   | 4,97  | 546    | 113,88 | 13,5 |
| 43 | Teplice    | Ohníč                     | 7,08  | 765    | 107,49 | 9,8  |
| 44 | Teplice    | Světec                    | 12,34 | 1006   | 80,06  | 10,1 |
| 45 | Teplice    | Bžany                     | 11,15 | 843    | 73,81  | 10,3 |
| 46 | Teplice    | Hostomice                 | 3     | 1 245  | 422,00 | 18,1 |
| 47 | Louny      | Blížany u Loun            | 4,29  | 278    | 58,28  | 7,3  |
| 48 | Louny      | Hříškov                   | 10,25 | 497    | 39,80  | 14,1 |
| 49 | Louny      | Chlumčany                 | 5,26  | 556    | 98,10  | 8,7  |
| 50 | Louny      | Chožov                    | 21,28 | 559    | 28,15  | 22,2 |
| 51 | Louny      | Koštice                   | 16,72 | 616    | 35,94  | 10,9 |
| 52 | Louny      | Nová Ves                  | 6,12  | 117    | 17,97  | 19,5 |
| 53 | Louny      | Panenský Týnec            | 6,13  | 453    | 69,33  | 11   |
| 54 | Louny      | Peruc                     | 53,4  | 2 199  | 41,09  | 14,2 |
| 55 | Louny      | Pochedělice               | 11,61 | 286    | 25,06  | 10,1 |
| 56 | Louny      | Louny                     | 24,13 | 18 476 | 780,44 | 10   |
| 57 | Louny      | Slavětín                  | 8,4   | 504    | 57,14  | 15,5 |
| 58 | Louny      | Smolnice                  | 7,76  | 418    | 54,12  | 14   |
| 59 | Louny      | Toužetín                  | 7,37  | 299    | 41,11  | 13,7 |
| 60 | Louny      | Úherce                    | 3,47  | 82     | 21,61  | 3,3  |
| 61 | Litoměřice | Úpohlavy                  | 3,97  | 266    | 62,97  | 7,3  |
| 62 | Louny      | Vinařice                  | 9,59  | 226    | 23,77  | 18,1 |
| 63 | Louny      | Vrbno nad Lesy            | 4,74  | 176    | 34,18  | 9,3  |
| 64 | Louny      | Žerotín                   | 11,2  | 194    | 15,98  | 11,7 |
| 65 | Louny      | Vršovice                  | 5,57  | 268    | 48,11  | 6,2  |
| 66 | Louny      | Veltěže                   | 4,68  | 413    | 84,40  | 13,2 |
| 67 | Louny      | Obora                     | 5,29  | 400    | 68,81  | 12,9 |

# STRATEGIE KOMUNITNĚ VEDENÉHO MÍSTNÍHO ROZVOJE

|               |            |             |               |               |              |                    |
|---------------|------------|-------------|---------------|---------------|--------------|--------------------|
| 68            | Teplice    | Bílina      | 32,51         | 16 703        | 485,70       | 13                 |
| 69            | Teplice    | Hrobčice    | 42,55         | 1 063         | 23,71        | 13,3               |
| 70            | Litoměřice | Chotěšov    | 7,82          | 503           | 61,51        | 12,4               |
| 71            | Litoměřice | Podsedice   | 15,24         | 665           | 43,24        | 12                 |
| 72            | Litoměřice | Mšené-lázně | 37,21         | 1 734         | 47,33        | 14,3               |
| <b>Celkem</b> |            |             | <b>793,59</b> | <b>75 644</b> | <b>93,92</b> | <b>12,60657895</b> |

## MAPA ÚZEMNÍ PŮSOBNOSTI SERVISU, o.p.s.





# STRATEGIE KOMUNITNĚ VEDENÉHO MÍSTNÍHO ROZVOJE

## 1.2 Seznam partnerů (členů) SERVISU, o.p.s. (OSS MAS SERVISU) k 30. 06. 2014

| Název subjektu                   | FO/PO | Sídlo/adresa trvalého bydliště             | IČ/datum narození | Zástupce subjektu pro MAS | Oblast působení | Postavení a funkce v MAS                |
|----------------------------------|-------|--------------------------------------------|-------------------|---------------------------|-----------------|-----------------------------------------|
| 1. Vladimír Verner               | FO    | Smolnice 2, 439 14 Smolnice                | IČ: 86795463      | Vladimír Verner           | Ekonomická      | člen                                    |
| 2. Miroslav Kulhánek             | FO    | Dřemčice 21, 411 15 Třebívlice             | IČ: 42168040      | Miroslav Kulhánek         | Ekonomická      | člen                                    |
| 3. Ivan Sunkovský                | FO    | Jiráskova 39, 411 12 Čížkovice             | IČ: 15164756      | Ivan Sunkovský            | Ekonomická      | člen                                    |
| 4. Pavla Hružová – Donátová      | FO    | Oparno 38, 410 02 Lovosice                 | IČ: 62776975      | Pavla Hružová - Donátová  | Ekonomická      | členka                                  |
| 5. Josef Pova                    | FO    | Třebívlice 165, 411 15 Třebívlice          | IČ: 13317695      | Josef Pova                | Ekonomická      | člen                                    |
| 6. Ing. Jiří Skalický            | FO    | Bílý Újezd 50, 411 31 Velemín              | IČ: 42114845      | Ing. Jiří Skalický        | Ekonomická      | člen, člen Programového výboru          |
| 7. Petr Paveza                   | FO    | Velemín 89, 411 31 Velemín                 | IČ: 11452692      | Petr Paveza               | Ekonomická      | člen, člen dozorčí rady SERVISU, o.p.s. |
| 8. Emil Bereš - Pohostinství EMY | FO    | Třebívlice 32, 411 15 Třebívlice           | IČ: 47319526      | Emil Bereš                | Ekonomická      | člen                                    |
| 9. Josef Přistoupil              | FO    | Vchynice 49, 410 02 Lovosice               | IČ: 46059806      | Josef Přistoupil          | Ekonomická      | člen                                    |
| 10. Petr Žatecký                 | FO    | Chotěšov 121, 410 02 Lovosice              | IČ: 42116554      | Petr Žatecký              | Ekonomická      | člen                                    |
| 11. Zuzana Tischlerová           | FO    | Kocourov 2, 410 02 Lovosice                | IČ: 48043532      | Zuzana Tischlerová        | Ekonomická      | členka                                  |
| 12. Miroslav Vydra               | FO    | Velemín 9, 411 31 Velemín                  | IČ: 42116473      | Miroslav Vydra            | Ekonomická      | člen                                    |
| 13. Jarmila Kýnlová              | FO    | Zeměchy 58, 440 01 Louny                   | IČ: 72571110      | Jarmila Kýnlová           | Ekonomická      | členka                                  |
| 14. Ilona Havlová                | FO    | Čížkovice 113, 411 12 Čížkovice            | IČ: 86794426      | Ilona Havlová             | Ekonomická      | členka                                  |
| 15. Mgr. Josef Štětina           | FO    | Keblice 167, 410 02 Lovosice               | IČ: 62217542      | Mgr. Josef Štětina        | Ekonomická      | členka                                  |
| 16. Bc. Jitka Otradovcová        | FO    | Sutom 1, 410 02 Lovosice                   | IČ: 46022716      | Bc. Jitka Otradovcová     | Ekonomická      | členka                                  |
| 17. Pavel Malkovský – MANALI     | FO    | Jablonec u Libčevsi čp. 1, 439 26 Libčeves | IČ: 62397133      | Pavel Malkovský           | Ekonomická      | člen                                    |
| 18. Klaudia Malkovská            | FO    | Jablonec u Libčevsi čp. 1, 439 26 Libčeves | IČ: 71318551      | Klaudia Malkovská         | Ekonomická      | členka                                  |
| 19. Karel Poráč                  | FO    | Leská 16, 411 15 Třebívlice                | IČ: 42115043      | Karel Poráč               | Ekonomická      | člen                                    |

## STRATEGIE KOMUNITNĚ VEDENÉHO MÍSTNÍHO ROZVOJE

|                                                                           |    |                                          |                |                          |                    |                                       |
|---------------------------------------------------------------------------|----|------------------------------------------|----------------|--------------------------|--------------------|---------------------------------------|
| 20. Vladimír Halama-ELMONT                                                | FO | Peruc 344, 439 07 Peruc                  | IČ: 11458828   | Vladimír Halama          | Ekonomická         | člen                                  |
| 21. Zdeněk Folauf                                                         | FO | Peruc 401, 439 07 Peruc                  | IČ: 41298799   | Zdeněk Folauf            | Ekonomická         | člen                                  |
| 22. Tomáš Kučera                                                          | FO | Peruc 333, 439 07 Peruc                  | IČ: 65111176   | Tomáš Kučera             | Ekonomická         | člen                                  |
| 23. Robert Janák                                                          | FO | Zeměchy 58, 440 01 Louny                 | IČ: 47297000   | Robert Janák             | Ekonomická         | člen                                  |
| 24. Vít Laně                                                              | FO | Razice 62, 417 57 Hrobčice               | IČ: 10451919   | Vít Laně                 | Ekonomická         | člen- provozovna Světec – Chotějovice |
| 25. Ing. Josef Valenta                                                    | FO | Pohořany 108, 411 41 Žitenice            | IČ: 42115256   | Ing. Josef Valenta       | Ekonomická         | člen, člen Programového výboru        |
| 26. Tomáš Siebert                                                         | FO | Třebívlice 132, 411 15 Třebívlice        | IČ: 86701517   | Tomáš Siebert            | Ekonomická         | člen                                  |
| 27. Zámecké vinařství Třebívlice s.r.o.                                   | PO | Třebívlice 59, 411 15 Třebívlice         | IČ:272 84 735  | Eva Dienstlová           | Ekonomická         | člen                                  |
| 28. Ranč pod Lovošem s.r.o.                                               | PO | Oparno 55, 410 02 Lovosice               | IČ:25472534    | Josef Garabáš            | Ekonomická         | člen                                  |
| 29. it&t s.r.o.                                                           | PO | Třebívlice 27, 411 15 Třebívlice         | IČ:25422731    | Lubomír Červinský        | Ekonomická         | člen, člen Výběrové komise            |
| 30. LoPe 2000, s.r.o.                                                     | PO | Děčany 16, 411 15 Třebívlice             | IČ:26595584    | Ing. Miroslav Kraus      | Ekonomická         | člen                                  |
| 31. EKOEFEKT KOTLE s.r.o.                                                 | PO | Třebívlice 187, 411 15 Třebívlice        | IČ:25437259    | Ing. Lenka Vrbová, Ph.D. | Ekonomická         | člen, členka Programového výboru      |
| 32. PH-GARP s.r.o.                                                        | PO | Bílina 434, 418 01 Bílina                | IČ: 254 36 899 | Jana Pokorná             | Ekonomická         | člen                                  |
| 33. EKODENDRA s.r.o.                                                      | PO | Zabrušany 46, 417 71 Zabrušany           | IČ: 254 75 274 | Luboš Hora               | Ekonomická         | člen-provozovna Světec – Chotějovice  |
| 34. Bramborárna Bukovice s.r.o.                                           | PO | Bukovice 8, 415 01 Teplice               | IČ: 25401505   | Ing. Jaroslav Šmucer     | Ekonomická         | člen                                  |
| 35. LESPRODUKT POPLZE s.r.o.                                              | PO | Poplze, K Myslívě 26, 411 17 Libochovice | IČ: 62242521   | Vladimír Točina          | Ekonomická         | člen                                  |
| 36. Genius loci Sutomis                                                   | PO | Sutom 1, 410 02 Lovosice                 | IČ:20671999    | Josef Otradovec          | Jiná               | člen                                  |
| 37. Nadační fond pro záchranu kulturní památky kostela svatého Stanislava | PO | Měrunice 67, 418 04 Bílina               | IČ: 25492284   | Ján Boháč                | Sociální, kulturní | člen                                  |
| 38. Purkyňova nadace                                                      | PO | Slatina 11, 410 Lovosice                 | IČ:44224648    | Dalibor Černý            | Sociální, kulturní | člen, člen Výběrové komise            |
| 39. VALDEK, o.p.s.                                                        | PO | Slatina 11, 410 02 Lovosice              | IČ: 25444972   | Eva Soukupová            | Sociální, kulturní | člen                                  |
| 40. Občanské sdružení na záchranu kostela sv. Prokopa                     | PO | Hrobčice 41, 418 04 Hrobčice             | IČ: 28554108   | Jana Syslová             | Sociální, kulturní | člen                                  |

## STRATEGIE KOMUNITNĚ VEDENÉHO MÍSTNÍHO ROZVOJE

|                                                                               |    |                                              |                         |                                                         |                       |                                                |
|-------------------------------------------------------------------------------|----|----------------------------------------------|-------------------------|---------------------------------------------------------|-----------------------|------------------------------------------------|
| 41. Tomáš Bittner                                                             | FO | LOUNY,<br>KOSMONAUTŮ<br>2294, LOUNY          | dat.nar.:<br>17.06.1980 | Tomáš Bittner                                           | Ekonomická            | člen - provozovna<br>Třebívlice                |
| 42. Sdružení Kampanila                                                        | PO | Malhostice 31,<br>417 62 Rtně nad<br>Bílínou | IČ: 66113318            | Mgr. Martin<br>Veselý –<br>předseda<br>sdružení         | Sociální,<br>kulturní | člen – provozovna<br>Mírošovice                |
| 43. PRO-V-A-Z-E-K o.s.                                                        | PO | Podsedice 136,<br>411 15 Třebívlice          | IČ: 22898662            | Mgr. Veronika<br>Fraňousová-<br>předsedkyně<br>sdružení | Sociální,<br>kulturní | členka, členka<br>Výběrové komise              |
| 44. STAVBA Ing. Kapr,<br>s.r.o.                                               | PO | Jiráskova 300,<br>411 13 Třeбенice           | IČ: 25424092            | Ing. Martin<br>Kapr – jednatel                          | Ekonomická            | člen                                           |
| 45. Dana Čechurová                                                            | FO | Červený Újezd<br>43, 418 04<br>Hrobčice      | IČ: 72563044            | Dana<br>Čechurová                                       | Ekonomická            | členka                                         |
| 46. Robert Schuran                                                            | FO | Červený Újezd<br>43, 418 04<br>Hrobčice      | IČ: 43266525            | Robert Schuran                                          | Ekonomická            | člen                                           |
| 47. Ing. arch. Sandra<br>Laněová                                              | FO | Razice 62, 418 04<br>Bílina                  | dat.nar.:<br>24.07.1987 | Ing. arch.<br>Sandra Laněová                            | Ekonomická            | členka                                         |
| 48. Občanské sdružení na<br>záchranu kostela sv. Jakuba<br>v Mzlicích         | PO | Hrobčice 41, 417<br>57 Hrobčice              | IČ: 22747427            | Ing. Jana<br>Biedermannová-<br>předsedkyně<br>o.s.      | Sociální,<br>kulturní | členka, členka správní<br>rady SERVISU, o.p.s. |
| 49. Ing. Jana<br>Biedermannová –<br>PNEUSERVIS TOBI                           | FO | Tvrdín 22, 418 04<br>Bílina 4                | IČ: 75216094            | Ing. Jana<br>Biedermannová                              | Ekonomická            | členka                                         |
| 50. TJ STŘEDOHR<br>DOBROMĚŘICE                                                | PO | Husova 873, 440<br>01 Louny                  | IČ: 62247956            | Slavomír Štranc<br>– předseda<br>sdružení               | Jiná                  | člen                                           |
| 51. Sempra Vrbičany s.r.o.                                                    | PO | Vrbičany 1, 411<br>21 Vrbičany               | IČ: 25012827            | Ing. Jiří Šmíd –<br>jednatel                            | Ekonomická            | člen                                           |
| 52. Vernerův mlýn o.p.s.                                                      | PO | Brloh 26, 440 01<br>Louny                    | IČ: 28689950            | Ing. Stanislava<br>Šefčíková –<br>předsedkyně           | Sociální,<br>kulturní | členka                                         |
| 53. Chateau Ulrika s.r.o.                                                     | PO | Hraniční 7, 130<br>00 Praha 3                | IČ: 26421968            | Petr Lukšan –<br>jednatel                               | Ekonomická            | člen – provozovna<br>Třebívlice                |
| 54. Římskokatolická farnost<br>arciděkanství Bílina                           | PO | Na Zámku 95/2,<br>418 01 Bílina              | IČ: 49087169            | Marcin Saj                                              | Sociální,<br>kulturní | člen                                           |
| 55. Ing. Jitka Procházková –<br>AGROUNIVERZ                                   | FO | Chožov 2, 439 22<br>Chožov                   | IČ: 62217470            | Ing. Jitka<br>Procházková                               | Ekonomická            | členka                                         |
| 56. Ing. Petr Johanovský                                                      | FO | Želkovice 49, 440<br>01 Louny                | IČ: 68453809            | Ing. Petr<br>Johanovský                                 | Ekonomická            | člen                                           |
| 57. Základní a Mateřská<br>škola Třebívlice                                   | PO | U Zámku 7, 411<br>15 Třebívlice              | IČ: 46773355            | Mgr. Tomáš<br>Rulf                                      | Školství              | člen                                           |
| 58. Základní škola<br>J.E.Purkyně a Základní<br>umělecká škola<br>Libochovice | PO | Vrchlického 284,<br>411 17<br>Libochovice    | IČ: 46768807            | Mgr. Miloš<br>Matějka                                   | Školství              | člen                                           |
| 59. Základní škola a<br>mateřská škola Třeбенice                              | PO | Paříkovo nám.<br>133, 411 13                 | IČ: 71012117            | Mgr. Novák                                              | Školství              | člen                                           |

## STRATEGIE KOMUNITNĚ VEDENÉHO MÍSTNÍHO ROZVOJE

|                                                            |    | Třebenice                                 |               |                                                |                   |                                                             |
|------------------------------------------------------------|----|-------------------------------------------|---------------|------------------------------------------------|-------------------|-------------------------------------------------------------|
| 60. Základní škola a Mateřská škola Velemín                | PO | Velemín 170, 411 31 Velemín               | IČ: 46773703  | Mgr. Ladislava Malíková                        | Školství          | člen                                                        |
| 61. Základní a mateřská škola Čížkovice                    | PO | Čížkovice 236, 411 12 Čížkovice           | IČ: 72745134  | Mgr. Arnošt Waschta                            | Školství          | člen                                                        |
| 62. Jiří Pail                                              | FO | Klapý 130, 411 16 Klapý                   | IČ: 62221973  | Jiří Pail                                      | Ekonomická        | člen                                                        |
| 63. Petra Carlos Mendesová                                 | FO | Řisuty 32, 440 01 Libčeves                | IČ: 74365533  | Petra Carlos Mendesová                         | Ekonomická        | člen                                                        |
| 64. PROMEGA spol. s r.o.                                   | PO | Křenova 438/7, 162 00 Praha 6             | IČ: 49900510  | Ivan Myšík                                     | Ekonomická        | člen – provozovna Louny                                     |
| 65. Myslivecké sdružení Lukov – Štěpánov                   | PO | Štěpánov 15, 418 04 Bilina                | IČ: 26620332  | Marek Lukáš                                    | Jiná              | člen                                                        |
| 66. Myslivecké sdružení Ohře Počedělice                    | PO | Počedělice 11, 440 01 Louny               | IČ: 62250965  | Vlastimil Jindřich                             | Jiná              | člen                                                        |
| 67. Dětský domov, Základní škola praktická                 | PO | Dlažkovice 1, 411 15 Třebívlice           | IČ: 46773690  | Mgr. Ivana Pettrichová – ředitelka             | Školství          | člen                                                        |
| 68. Petr Kubík                                             | FO | Střední 1028/6, 415 01 Teplice - Trnovany | IČ: 104538822 | Petr Kubík                                     | Jiná              | člen - provozovna Hrobčice                                  |
| 69. Žatecký pivovar s.r.o.                                 | PO | Žižkovo náměstí 81, 438 01 Žatec          | IČ: 25020323  | Martin Kec                                     | Ekonomická        | člen - provozovna Třebívlice                                |
| 70. Svazek obcí INTEGRO, Západ Českého středohoří – Poohří | PO | Komenského náměstí 17, 411 15 Třebívlice  | IČ: 68982984  | PaedDr. Martina Patrovská - předsedkyně svazku | Územní samospráva | Dobrovolný svazek obcí, členka dozorčí rady SERVISU, o.p.s. |
| 71. Mikroregion Svornost                                   | PO | Světec, Zámek 1, 417 53                   | IČ: 70873623  | Mgr. Eva Krejsková - předsedkyně svazku        | Územní samospráva | Dobrovolný svazek obcí, členka Výběrové komise              |
| 72. Mikroregion Lounské Podlesí                            | PO | Domoušice čp. 107, 439 68 Domoušice       | IČ: 71172777  | Zdeněk Kutner - předseda svazku                | Územní samospráva | Dobrovolný svazek obcí, člen Programového výboru            |
| 73. Mikroregion PERUCKO                                    | PO | Peruc, Oldřichova 49, 439 07              | IČ: 70966192  | Jaroslav Vlasák - předseda svazku              | Územní samospráva | Dobrovolný svazek obcí, člen Výběrové komise                |
| 74. Město Bílina                                           | PO | Bílina, Břežanská 50/4, 418 31            | IČ: 00266230  | Josef Horáček - starosta                       | Územní samospráva | člen                                                        |
| 75. Město Louny                                            | PO | Mírové náměstí 35, 440 01 Louny           | IČ: 00265209  | Radovan Šabata - starosta                      | Územní samospráva | člen                                                        |
| 76. Obec Raná                                              | PO | Raná 21, 439 24 Raná                      | IČ: 00556416  | Ing. Jiří Černý - starosta                     | Územní samospráva | člen                                                        |
| 77. Obec Mšené-lázně                                       | PO | Prosek 174, 411 19 Mšené-lázně            | IČ: 00264083  | Ing. Josef Bíža - starosta                     | Územní samospráva | člen                                                        |

# STRATEGIE KOMUNITNĚ VEDENÉHO MÍSTNÍHO ROZVOJE

|                                                                                       |    |                                            |              |                                         |                      |                           |
|---------------------------------------------------------------------------------------|----|--------------------------------------------|--------------|-----------------------------------------|----------------------|---------------------------|
| 78. Obec Úpohlavy                                                                     | PO | Úpohlavy 61, 410<br>02 Lovosice            | IČ: 00554588 | Hana<br>Limberková -<br>starostka       | Územní<br>samospráva | člen                      |
| 79. Obec Chotěšov                                                                     | PO | Lovosická 13,<br>410 02 Lovosice           | IČ: 00526096 | Václav Starý -<br>starosta              | Územní<br>samospráva | člen                      |
| 80. Sdružení hasičů Čech,<br>Moravy a Slezka Sbor<br>dobrovolných hasičů<br>Domoušice | PO | Domoušice čp.<br>107, 439 68<br>Domoušice  | IČ: 64023541 | Pavel<br>Schovanec –<br>starost         | Jiná                 | člen                      |
| 81. SK Třebívlice                                                                     | PO | Nádražní 140,<br>411 15 Třebívlice         | IČ: 46771654 | Pavel Fux –<br>předseda                 | Jiná                 | člen                      |
| 82. Luboš Růdl                                                                        | FO | Voničky 35, 440<br>01 Louny                | IČ: 72058676 | Luboš Růdl -<br>majitel                 | Ekonomická           | člen                      |
| 83. Jindřich Novotný                                                                  | FO | Roudníček 3, 411<br>18 Budyně nad<br>Ohří  | IČ: 67232400 | Jindřich<br>Novotný -<br>majitel        | Ekonomická           | člen – provozovna<br>Lkáň |
| 84. Myslivecké sdružení<br>Žejdlíčka                                                  | PO | Voničky 13, 440<br>01 Louny                | IČ: 47790822 | Pavel Rudl -<br>předseda                | Jiná                 | člen                      |
| 85. Sokol Koštice                                                                     | PO | Koštice 26, 439<br>21 Koštice              | IČ: 62247841 | Anna Skalská -<br>jednatelka            | Jiná                 | člen                      |
| 86. Sdružení hasičů Čech,<br>Moravy a Slezka Sbor<br>dobrovolných hasičů<br>Koštice   | PO | Koštice 31, 439<br>21 Koštice              | IČ: 64019187 | Jiří Henc -<br>starosta                 | Jiná                 | člen                      |
| 87. VOŽEKOVO<br>SDRUŽENÍ                                                              | PO | Koštice 26, 439<br>21 Koštice              | IČ: 22858814 | Anna Skalská –<br>předsedkyně           | Jiná                 | člen                      |
| 88. Hrady Českého<br>středohoří, o.s.                                                 | PO | Paříkovo náměstí<br>1, 411 13<br>Třeбенice | IČ: 26563665 | Ing. Hynek<br>Veselý –<br>předseda      | Jiná                 | člen                      |
| 89. MS Cítoliby                                                                       | PO | Suzdalské<br>náměstí 2279,<br>440 01 Louny | IČ: 47786868 | Milan Šedivý –<br>předseda              | Jiná                 | člen                      |
| 90. Kt-KLIMATERM s.r.o.                                                               | PO | Solany 44, 411 15<br>Děčany                | IČ: 25481894 | Jan Klíma -<br>jednatel                 | Ekonomická           | člen                      |
| 91. Tělocvičná jednota<br>Sokol Domoušice                                             | PO | Domoušice čp.<br>55, 439 68<br>Domoušice   | IČ: 44224320 | Vlastimil<br>Myšák –<br>starosta Sokola | Jiná                 | člen                      |

## 1.3 Historie a zkušenosti místního partnerství v základních datech

### rok 2002

Obecně prospěšná společnost SERVISO, o.p.s. vznikla zápisem do rejstříku obecně prospěšných společností vedeného u Krajského soudu v Ústí nad Labem, oddíl 0, vložka 121, dne 27.11.2002.

Založena byla na dobu neurčitou obcemi:

- Třebívlice, Třebívlice 17, 411 15, IČO: 26 45 39
- Třeбенice, Paříkovo náměstí 1, 411 13, IČO: 26 45 21
- Velemín, Velemín 96, 411 31, IČO: 26 46 01

# STRATEGIE KOMUNITNĚ VEDENÉHO MÍSTNÍHO ROZVOJE

---

V tomto roce společnost nevykonávala žádnou činnost, pouze byla založena a zapsána do rejstříku obecně prospěšných společností.

## **Orgány společnosti jsou:**

### **Správní rada:**

1. Předseda správní rady: Mgr. Josef Seifert
2. Členové správní rady: Mgr. Ladislava Malíková  
Jaroslav Houdek

### **Dozorčí rada:**

1. Předseda dozorčí rady: Václav Vobořil
2. Členové dozorčí rady: Jiří Maličský  
Jiří Filip

## **rok 2003**

SERVISO, o.p.s. bylo založeno jako účelová organizace pro potřeby Svazku obcí INTEGRO. Hlavní náplní obecně prospěšné společnosti SERVISO, o.p.s. je spolupráce se Svazkem obcí INTEGRO, Západ Českého středohoří – Poohří na rozvoji sil a prostředků při uskutečňování sociálně ekonomického rozvoje oblasti spojeného s ochranou životního prostředí a v návaznosti na kulturní dědictví při zachování a dalším rozvoji principu všestranné evropské spolupráce a dalších integračních snah. Svazek obcí INTEGRO sídlí v budově Obecního úřadu Třebívlice.

V době založení společnosti byl zapsán jako druh obecně prospěšných služeb:

- servisní poradenství obcím a mikroregionu INTEGRO
- informační, organizační a jiné služby obcím a mikroregionu INTEGRO

Služby SERVISO, o.p.s. výše uvedené jsou poskytovány úplatně i bezúplatně v souladu s platnými předpisy na základě živnostenských oprávnění (viz. Živnostenský list vydaný právnické osobě č.j.1712/2003 – OŽÚ, předmět podnikání: služby v oblasti administrativní správy a služby organizačně hospodářské povahy u fyzických a právnických osob a č.j.1713/2003 – OŽÚ, předmět podnikání: reklamní činnost a marketing) a dále dle provozních předpisů vypracovaných pro poskytování každého jednotlivého druhu služby, popřípadě na základě smluv o obchodní a jiné spolupráci s dalšími subjekty.

Obecně prospěšná společnost SERVISO, o.p.s. sídlí v budově Obecního úřadu Třebívlice, kde si zřídila na základě nájemní smlouvy informační kancelář. Od února 2003 vykonává funkci manažera informačního centra pan Luděk Grežo a funkci administrativní pracovnice slečna Irena Leličová. Tito pracovníci jsou dotováni z prostředků Úřadu práce jako VPP.

## **rok 2004**

V prvním čtvrtletí se správní rada zabývala převážně budoucím personálním obsazením společnosti. Po předchozím projednání v radě Svazku obcí INTEGRO bylo rozhodnuto o zvýšení profesionální úrovně managementu o.p.s., kdy se ukázalo jako vhodné postupně obsadit pracovní místa placenými odborníky. Z tohoto důvodu došlo k ukončení pracovního poměru na dobu neurčitou u pana Ludka Greži, s termínem ukončení k datu 30.4.2004. Pracovní poměr na dobu určitou končil slečně Ireně Leličové k 31.3.2004. K datu 1.4.2004 byla přijmuta do pracovního poměru na dobu určitou paní

# STRATEGIE KOMUNITNĚ VEDENÉHO MÍSTNÍHO ROZVOJE

---

Veronika Kulichová. Pracovní poměr byl sjednán po dohodě a za podpory VPP Úřadu práce v Litoměřicích.

Správní rada rozhodla obsadit funkci vedoucího manažera společnosti od 1.3.2004 Ing. Janem Bittnerem, zároveň s tímto jmenováním byla uvedena do funkce asistentky vedoucího manažera slečna Klára Slunečková.

Společnost SERVISO, o.p.s. se řídila v roce 2004 „Návrhem zaměření činnosti a hospodaření na období 2004-2005“. Tento návrh činnosti byl schválen správní radou společnosti a zároveň odsouhlasen shromážděním starostů Svazku obcí.

Správní rada na svém zasedání rovněž schválila návrh dalších změn v rejstříku obecně prospěšných společností, kde upravila druh obecně prospěšných služeb.

Zapsáno bylo:

- servisní poradenství obcím, jejich svazkům a mikroregionům, včetně ziskových subjektů
- informační, organizační a jiné služby obcím, jejich svazkům a mikroregionům, včetně ziskových subjektů
- provádění iniciativy LEADER

V roce 2004 pořádalo SERVISO, o.p.s. mimo jiné ve spolupráci s FOOD AND AGRICULTURE ORGANIZATION OF THE UNITED NATIONS ( FAO) pracovní workshop ve třech blocích, z nichž dva bloky byly prezentovány formou přednášek a třetí formou polního školení s názvem projektu: „Transformace zemědělství v Ústeckém kraji ve vztahu k udržitelnému rozvoji, tvorbě a ochraně životního prostředí“.

**Stručný přehled úspěšných žádostí o dotace**, které zpracovávalo SERVISO, o.p.s. v roce 2004 pro obce Svazku obcí INTEGRO a podnikatele, kteří působí na území mikroregionu:

## **Program PHARE 2003 – druhá část:**

- Rekonstrukce místních komunikací a parkovacích ploch v obci Třebívlice umožňující přístup k objektům cestovního ruchu
- Rekonstrukce místních komunikací vedoucích k objektům cestovního ruchu v obci Libčeves

## **Dotací titul (DT) POV Ústeckého Kraje (POV ÚK):**

- Velemín – Projekt kuchyně sociálních služeb
  - Projekt protizáplavových opatření v Opárenském údolí katastr Velemín – Obec Velemín
  - Prováděcí projekt adaptace podnikatelského střediska ve Velemíně, Obec Velemín
- Siřejovice – Studie sanace zříceniny Windsdor
  - Zřízení veřejného internetového pracoviště v obci Siřejovice
- Vlastislav - Projekt revitalizace objektu zámku Skalka ve Vlastislavi
- Lukov - Zřízení veřejného internetového pracoviště v obci Lukov
- Svazek obcí INTEGRO – Rozvojová strategie – aktualizace 2005

## **DT MMR – POV - LEADER + ( pro podnikatele ):**

- Rozvoj turistiky v rámci mikroregionu INTEGRO
  - 1. Výstavba kompaktní čerpací stanice LPG a miniplnárny lahví – Josef Pova,

# STRATEGIE KOMUNITNĚ VEDENÉHO MÍSTNÍHO ROZVOJE

---

Třebívlice

2. Výstavba turistického a ubytovacího centra Dřevce – Pavel Petrbock

3. Agroturistické centrum Dřemčice – Janka Kulhánková

4. Venkovský penzion Řinuty – Petr Žatecký

5. Penzion Měrunice – Ing. Josef Valenta

## Česko-německý fond budoucnosti:

- Děti na obou stranách hranic tvoří společně budoucnost nové Evropy - Lkáň
- Kulturní léto Třebívlice 2004
- Soutěž hasičů Lipsko.Wiederitzsch – Třebívlice 2004

## DT – Reprodukce majetku obcí KÚÚK

- Kulturní středisko – Třebívlice, č.p.33

## DT – Program rozvoje lidských zdrojů č. 2/2003 KÚÚK

- Dovybavení vzdělávacího a školicího střediska pro realizace dvou vzdělávacích programů pro management a zaměstnance malých a středních firem

## Státní fond životního prostředí - Program 8.2. „Program investiční podpory environmentálního vzdělávání a osvěty“

- Středisko environmentálního vzdělávání a osvěty – Leská, Třebívlice-Leská, okres Litoměřice, kraj Ústecký

## 2005

Správní rada společnosti schválila rozšíření předmětu poskytovaných služeb, a to o tyto doplňkové činnosti:

- Hostinská činnost
- Ubytovací služby
- Pořádání odborných kurzů, školení a jiných vzdělávacích akcí včetně lektorské činnosti
- Překladatelská a tlumočnická činnost
- Reklamní činnost a marketing
- Služby v oblasti administrativní správy a služby organizačně hospodářské povahy u fyzických a právnických osob

Na základě rozšíření předmětu služeb a dalších úprav byly provedeny změny v zakládací smlouvě včetně změny sídla společnosti a také byl aktualizován Statut společnosti. Statut a další změny byly schváleny dne 21.4.2005 na řádném zasedání správní rady společnosti.

K datu 1.2.2005 byla do pracovního poměru na dobu určitou (1.2.2005 – 30.11.2005) přijata Veronika Kulichová. Pracovní poměr byl uzavřen na základě podpory VPP Úřadem práce v Litoměřicích. K datu 1.12.2005 byla pracovní smlouva pí. Kulichové prodloužena dodatkem na dobu neurčitou.

Na základě doporučení rady Svazku obcí INTEGRO byl dne 2.5.2005 do pracovního poměru na dobu neurčitou přijat Ing. Jan Bittner a jmenován do funkce ředitele SERVISO, o.p.s.



# STRATEGIE KOMUNITNĚ VEDENÉHO MÍSTNÍHO ROZVOJE

---

Jednou z hlavních pracovních náplní zaměstnanců v tomto roce bylo podání žádosti o dotaci a následná realizace projektu s názvem: „**Krásné vyhlídky Českého středohoří**“ v rámci Společného operačního programu, číslo operačního programu: CZ.04.1.05, Priorita: 5.4 Rozvoj cestovního ruchu, Opatření: 5.4.1. Rozvoj služeb pro cestovní ruch, Podopatření: 5.4.1.2. Podpora regionálních a místních služeb cestovního ruchu, Název grantového schématu:

Podpora regionálních a místních služeb cestovního ruchu.

Realizace projektu začala 1.6.2005 a dokončena bude v červnu 2006.

Projekt je rozdělen do tří etap, a to:

1. 01.06.2005 - 31.10.2005 – Propagační materiály – DVD + nákup 2ks notebooků
2. 01.06.2005 – 31.10.2005 – Brožury, skládačky, panely
3. 01.06.2006 – 30.06.2006 – Propagační a informační kampaň zaměřená na cílové trhy

Dalším významným krokem v roce 2005 bylo uzavření Smlouvy o partnerství a spolupráci s Ústeckým krajem za účelem realizace projektu „**Budoucí rozvoj Ústeckého kraje (dále jen „BROÚK“)** – Posílení kapacity místních a regionálních orgánů při plánování a realizaci programů v Ústeckém kraji“

Cílem tohoto projektu je navázání dlouhodobého rozvojového partnerství mezi smluvními stranami.

Zřízením Rozvojového centra (RC) při SERVISU, o.p.s.se společnost ve smlouvě zavazuje k zabezpečení především těchto činností:

- spolupráce na definování potřeb možných žadatelů o podporu ze SF
- spolupráce na tvorbě krajských strategických materiálů na základě podnětů a připomínek široké veřejnosti
- podílení se na budování partnerství v kraji
- zajištění činnosti rozvojového centra

**Rámcová činnost Rozvojového centra se skládá především z těchto činností:**

- spolupráce na informační kampani BROÚK, distribuce a aktivní vyhledávání informačních materiálů týkajících se problematiky EU
- sběr informací pro zpětnou vazbu s ÚK a předávání aktuálních informací z ÚK partnerským subjektům
- zpracování analýz pro rozhodovací procesy v rámci projektu 3.3. SROP – BROÚK
- spolupráce na přípravě a pořádání seminářů, workshopů a školení
- spolupráce na vytváření lokálních strategií
- základní a obecné konzultace a poradenství pro přípravu zpracování projektů
- spolupráce na vzniku zásobníku projektů
- vyhledávání finančních zdrojů ze SF pro financování aktivit potenciálních žadatelů
- spolupráce s ostatními Rozvojovými centry vzniklými realizací BROÚK a na dalších aktuálních úkolech plynoucích z projektu podle zadání pracovní skupiny pro rozvojová centra nebo projektového týmu
- poskytování aktuálních informací potenciálním žadatelům (vyhlášené výzvy, novinky apod.)
- poskytovat informace a metodickou pomoc ostatním centrům vzniklých a podporovaných z projektu BROÚK

# STRATEGIE KOMUNITNĚ VEDENÉHO MÍSTNÍHO ROZVOJE

---

- pracovník RC se bude aktivně účastnit vzdělávacích modulů realizovaných v rámci BROÚKa jako školená osoba
- tvorba projektů, jejich řízení apod.

V rámci projektu BROÚK absolvovala a ukončila v roce 2005 pí. Veronika Kulichová kurz vzdělávacího programu pro průběžné vzdělávání v délce 104 hodin s názvem: „Řízení projektového cyklu v podmínkách rozvoje projektů financovaných EU a ČR“.

V prosinci (21.12.2005) podalo SERVISIO, o.p.s. žádost o finanční pomoc z OP Zemědělství, reg. Číslo: CZ05.1.04/2.1.00.1/0790, opatření: 2.1. Posílení přizpůsobivosti a rozvoje venkovských oblastí, podopatření: 2.1.4. Rozvoj venkova (LEADER +), investiční záměr: c)2.skupina – osvojování schopností s názvem projektu: „Realizace integrované rozvojové strategie MAS SERVISIO, o.p.s.“

26.10.2005 do místní akční skupiny (MAS) SERVISIO, o.p.s. přistoupil Mikroregion SVORNOST (DSO).

MAS tvoří tyto subjekty: NNO, veřejný sektor, podnikatelské subjekty a svazky obcí.

**Spolupráce (zpracování žádostí nebo spolupráce při realizaci)** v roce 2005 probíhala na těchto projektech:

## **POV 2005**

Svazek obcí INTEGRO:

- Dovybavení obcí výpočetní technikou
- INTEGRO – opravy kulturních památek
- Příprava přeshraniční spolupráce – INTERREG III A
- Program péče o životní prostředí

## **LEADER +**

- Realizace pilotní integrované územní strategie MAS SERVISIO

Obec Lkáň:

- Oprava požární nádrže

## **Reprodukce majetku obcí**

Obec Třebívlice:

- Opravy školních budov v obci Třebívlice čp.7 a čp.19

Obec Vchynice:

- 1.etapa rekonstrukce obecního úřadu

Obec Lkáň:

- Rekonstrukce vnitřních prostor budovy obecního úřadu ve Lkáni

Obec Lukov:

- Rekonstrukce zemědělské usedlosti na budovu Obecního úřadu

## **Podpora a rozvoj obcí 2/2005**

Město Třebenice:

- Vypracování návrhu na změny ÚPD pro město Třebenice

Město Libochovice:

- Návrh na zpracování ÚPD pro město Libochovice (kat.území Libochovice, Dubany a Poplze)

# STRATEGIE KOMUNITNĚ VEDENÉHO MÍSTNÍHO ROZVOJE

---

Obec Měřunice:

- Návrh na zpracování ÚPD pro obec Měřunice (k.ú.Měřunice a Žichov)

Obec Dlažkovice:

- Návrh na zpracování ÚPD pro obec Dlažkovice

Obec Klapý:

- Návrh na zpracování ÚPD pro obec Klapý

## **Fond vodního hospodářství**

Svazek obcí INTEGRO:

- Studie proveditelnosti optimalizace hospodaření s vodami v rámci mikroregionu INTEGRO

Obec Lkáň:

- Projektová dokumentace na kanalizaci a ČOV v obci Lkáň

## **Program podpory rozvoje Severozápadních Čech a Moravskoslezského regionu**

Obec Třebívlice:

- Vybavení školícího zařízení pro celoživotní vzdělávání obyvatel, ekonomických a sociálních aktérů a pracovníků místních samospráv

## **Program podpory směrů rozvoje zemědělství a venkovských oblastí v Ústeckém kraji pro rok 2005**

Ing. Josef Valenta:

- Stavební úpravy historické zemědělské usedlosti čp.92 v Měřunicích

## **Společný regionální operační program – GS ÚK – Podpora rozvoje služeb cestovního ruchu v ÚK pro veřejný sektor**

Město Bílina:

- Město Bílina – centrum cestovního ruchu a lázeňství

## **2006**

Hlavní náplní obecně prospěšné společnosti SERVISO, o.p.s. je spolupráce se Svazkem obcí INTEGRO, Západ Českého středohoří – Poohří na rozvoji sil a prostředků při uskutečňování sociálně ekonomického rozvoje oblasti spojeného s ochranou životního prostředí a v návaznosti na kulturní dědictví při zachování a dalším rozvoji principu všestranné evropské spolupráce a dalších integračních snah. Svazek obcí INTEGRO sídlí v budově Obecního úřadu Třebívlice. V roce 2006 bylo SERVISO, o.p.s. rozšířeno o další Dobrovolné Svazky obcí (DSO), a to: Mikroregion Lounské Podlesí a Mikroregion PERUCKO.

Správní rada:

- předseda správní rady: Mgr. Josef Seifert
- členové správní rady: Eva Dienstlová  
Jaroslav Houdek

Dozorčí rada:

- předseda dozorčí rady: Václav Vobořil
- členové dozorčí rady: Jiří Maličský

Ing. Lenka Vrbová, Ph.D.

# STRATEGIE KOMUNITNĚ VEDENÉHO MÍSTNÍHO ROZVOJE

---

Jednou z hlavních pracovních náplní zaměstnanců v tomto roce bylo řádné ukončení projektu s Názvem: „Krásné vyhlídky Českého středohoří“ v rámci Společného operačního programu, číslo operačního programu: CZ.04.1.05, Priorita: 5.4 Rozvoj cestovního ruchu, Opatření: 5.4.1. Rozvoj služeb pro cestovní ruch, Podopatření: 5.4.1.2. Podpora regionálních a místních služeb cestovního ruchu, Název grantového schématu: „Podpora regionálních a místních služeb cestovního ruchu“.

Realizace projektu začala 1. 6. 2005 a dokončena byla 30. 6. 2006.

## 2007

V roce 2007 se SERVISIO, o.p.s. rovněž stalo plnohodnotnou Místní akční skupinou (MAS).

Správní rada:

- předseda správní rady: Mgr. Josef Seifert
- členové správní rady: Eva Dienstlová  
Jana Syslová

Dozorčí rada:

- předseda dozorčí rady: Václav Vobořil
- členové dozorčí rady: Lubomír Červinský  
Ing. Lenka Vrbová, Ph.D.

Žadatel, tedy SERVISIO, o.p.s., obdržel dotaci ve výši 470.000,- Kč na podporu projektu s názvem: „Realizace integrované strategie „MAS SERVISIO, o.p.s.“ na stanovený účel: 2. skupina – osvojování schopností.“ Celkem bylo vyčerpáno 470.000,- Kč, tj. 100% přiznané pomoci.

Společnost SERVISIO, o.p.s. se rovněž zavázala zpracovat konečnému uživateli Svazku obcí INTEGRO, Západ Českého středohoří – Poohří žádost o finanční dotaci z Evropského fondu pro regionální rozvoj (dále jen ERDF) v rámci Iniciativy Společenství INTERREG IIIA na projekt „Uplatnění obnovitelných zdrojů energie v období 2007 – 2013 v rámci DSO INTEGRO“. Celkové zdroje na krytí konečných způsobilých výdajů projektu činí 274.667,- Kč, z čehož 75%, tedy 206.000,- Kč, tvoří příspěvek ze statutárního fondu ERDF a zbylých 25% tvoří vlastní zdroje.

SERVISIO, o.p.s. rovněž poskytlo servisní služby Svazku obcí INTEGRO, Západ Českého středohoří – Poohří při přípravě a realizaci projektu s názvem: „Workshop pro aktéry venkovského rozvoje v Ústeckém kraji a příhraničních krajích v SRN“. Podpora z prostředků FMP INTERREG IIIA tvořila 75%, tj. 157.500,- Kč, vlastní spolufinancování bylo ve výši 52.500,- Kč. Celkové výdaje projektu činily tudíž 210.000,- Kč.

## rok 2008

Správní rada:

- předseda správní rady: Jan Dienstl
- členové správní rady: Eva Dienstlová  
Jana Syslová

Dozorčí rada:

- předseda dozorčí rady: Ing. Lenka Vrbová, Ph.D.
- členové dozorčí rady: Lubomír Červinský  
PaedDr. Martina Patrovská

# STRATEGIE KOMUNITNĚ VEDENÉHO MÍSTNÍHO ROZVOJE

Společnost SERVISO, o.p.s. dostala v roce 2008 od Ústeckého kraje neinvestiční dotaci na realizaci projektu s názvem: „Podpora činnosti MAS SERVISO, o.p.s. pro rok 2008“ ve výši 200.000,- Kč. (Viz. Příloha číslo 5). Realizované aktivity v rámci projektu:

- poradenské a odborné služby v rámci přípravy žádosti
- pořízení ozvučovací techniky (soubor)
- zpracování aktualizace ISÚ – MAS
- pořízení kancelářských potřeb
- telefonní a internetové poplatky
- cestovné

a dále úspěšná v rámci DT – Program LEADER ČR 2008 s názvem projektu „Program LEADER – prostředek k realizaci územní rozvojové strategie,“ který byl pro rok 2008 vyhlášen MZe ČR.

## rok 2010

| Poř. č. | Žadatel         | Název projektu                                                                                                               | Program      | Celkové náklady v Kč. | Požadovaná dotace v Kč. | Vlastní zdroje v Kč. |
|---------|-----------------|------------------------------------------------------------------------------------------------------------------------------|--------------|-----------------------|-------------------------|----------------------|
| 1.      | Obec Třebívlice | Rekonstrukce kapličky v místní části Šepetely                                                                                | MMR POV 2010 | 150 000,00            | 105 000,00              | 45 000,00            |
| 2.      | DSO INTEGRO     | Úloha obcí při realizaci regionální politiky, využití národních a evropských zdrojů; příklady dobré praxe, výměna zkušeností | MMR POV 2010 | 200 000,00            | 140 000,00              | 60 000,00            |
| 3.      | Obec Děčany     | Rekonstrukce sakrálních stavbe v obci Děčany                                                                                 | MMR POV 2010 | 486 000,00            | 340 000,00              | 146 000,00           |
| 4.      | Obec Černiv     | Rekonstrukce kapličky v obci Černiv                                                                                          | MMR POV 2010 | 707 000,00            | 400 000,00              | 307 000,00           |
| 5.      | Obec Klapý      | Udržovací práce MŠ Klapý - Úprava podlah                                                                                     | MMR POV 2011 | 347 000,00            | 243 000,00              | 104 000,00           |
| 6.      | Obec Čížkovice  | Revitalizace zámeckého parku                                                                                                 | POV ÚK 2010  | 749 869,00            | 300 000,00              | 449 869,00           |
| 7.      | Obec Slatina    | Rekonstrukce autobusové zastávky                                                                                             | POV ÚK 2010  | 66 196,00             | 49 647,00               | 16 549,00            |
| 8.      | Obec Ohnič      | Racionalizace objektu OÚ                                                                                                     | OP ŽP        | 6 542 340,00          | 5 612 346,00            | 929 994,00           |

# STRATEGIE KOMUNITNĚ VEDENÉHO MÍSTNÍHO ROZVOJE

|     |                |                                                                                  |                         |               |               |            |
|-----|----------------|----------------------------------------------------------------------------------|-------------------------|---------------|---------------|------------|
| 9.  | Obec Domoušice | Snížení energetické náročnosti objektu OÚ č. P. 107 v Domoušicích                | OP ŽP                   | 2 080 413,00  | 1659 904,00   | 420 509,00 |
| 10. | DSO INTEGRO    | Kvalitní projektová dokumentace - prostředek ke zvýšení rozvojové kapacity území | ROP NUTS II, oblast 2.1 | 11 667 600,00 | 10 792 530,00 | 875 070,00 |

**SERVISO, o.p.s. smluvně zajišťovalo technickou pomoc při realizaci těchto projektů:**

## 2011

Správní rada:

- předseda správní rady: Jan Dienstl
- členové správní rady: Eva Dienstlová  
Josef Brabenec

Dozorčí rada:

- předseda dozorčí rady: Ing. Lenka Vrbová, Ph.D.
- členové dozorčí rady: Petr Paveza  
PaedDr. Martina Patrovská

Ředitelství obecně prospěšné společnosti SERVISO, o.p.s.

- Ing. Jan Bittner – ředitel
- Ing. Lucie Ječmenová – zástupkyně ředitele, projektová manažerka
- Mgr. Klára Slunečková – projektová manažerka a účetní

Společnost SERVISO, o.p.s. realizovala v roce 2011 projekt s názvem „Hovořme s venkovskými lidmi, podporujeme jejich vzdělávání, ale především jim naslouchejme“ financovaného z PRV ČR, opatření IV.2.1 Realizace projektů spolupráce, záměr b) Realizace projektů mezinárodní. V tomto projektu zastávala společnost SERVISO, o.p.s. funkci koordinační MAS. Dalšími partnery projektu jsou: MAS Vladař o.p.s., MAS CÍNOVECKO o.p.s., LAG Aktiivinen Pohjois-Satakunta ry Finsko, LAG Verein zur Entwicklung der Vorerzgebirgsregion, Augustusburger Land e.V Německo.

Projekt byl plánován s celkovým rozpočtem 4 936 700,00 Kč a realizace byla úspěšně ukončena 31. 12. 2011. V současné době probíhá kontrola veškerých dokladů včetně žádosti o platbu ze strany pracovníků RO SZIF Ústí nad Labem.

Hlavním výstupem tohoto projektu byl v rámci vzájemné spolupráce komplexně připravený a realizovaný vzdělávací program pro členy všech zainteresovaných partnerských MAS, zaměřený na aktuální témata vycházející z Programu rozvoje venkova.

Další aktivitou společnosti SERVISO, o.p.s. bylo zajištění poradenských a odborných služeb na podporu regionálního rozvoje regionu, a to zejména v oblasti dotačního poradenství pro obce, neziskové organizace a podnikatelský sektor.

# STRATEGIE KOMUNITNĚ VEDENÉHO MÍSTNÍHO ROZVOJE

Tabulka č. 1. Přehled zpracovaných žádostí o dotaci

| Poř.č. | Žadatel           | Název projektu                                                                     | Program                       | Celkové náklady Kč | Požadovaná dotace Kč | Vlastní zdroje |
|--------|-------------------|------------------------------------------------------------------------------------|-------------------------------|--------------------|----------------------|----------------|
| 1.     | Obec Třebívlice   | Kulturní léto Třebívlice - Lipsko 2011                                             | ČNFB                          | 196 000,00         | 96 000,00            | 100 000,00     |
| 2.     | Městys Peruc      | Vybudování víceúčelového hřiště v místní části Hřivčice                            | MMR POV 2011                  | 669 583,00         | 400 000,00           | 269 583,00     |
| 3.     | Městys Peruc      | Vybudování víceúčelového hřiště v místní části Černochovo                          | MMR POV 2011                  | 669 583,00         | 400 000,00           | 269 583,00     |
| 4.     | Obec Líšňany      | Revitalizace kaple Panny Marie v Líšňanech                                         | PRV                           | 1 421 157,00       | 1 065 867,00         | 355 290,00     |
| 5.     | Obec Sřešovice    | Rekonstrukce kostela sv. Bartoloměje v Sřešovicích                                 | PRV, III.2.2                  | 5 085 651,00       | 3 814 237,00         | 1 271 414,00   |
| 6.     | Obec Zbrašín      | Revitalizace kulturního dědictví obce Zbrašín                                      | PRV, III.2.2                  | 1 822 237,00       | 1 366 677,00         | 455 560,00     |
| 7.     | Obec Třebívlice   | Zateplení a výměna topného zdroje obecního úřadu Třebívlice                        | OPŽP, PO 2                    | 4 350 638,00       | 3 915 574,00         | 435 064,00     |
| 8.     | Městys Peruc      | Peruc - významná destinace cestovního ruchu                                        | ROP, PO 4, oblast podpory 4.1 | 17 300 730,36      | 14 705 620,80        | 2 595 109,56   |
| 9.     | Městys Cítoliba   | Obnova kulturní památky a vytvoření naučné stezky po barokních sochách a objektech | ROP, PO 4, oblast podpory 4.1 | 11 137 295,00      | 9 466 700,75         | 1 670 594,25   |
| 10.    | KC Kaskáda Blína  | Podpora kulturních a společenských akcí a obnova turisticky - naučné stezky Bořeň  | ROP, PO 4, oblast podpory 4.3 | 1 424 803,00       | 1 211 082,00         | 213 721,00     |
| 11.    | DSO INTEGRO       | INTEGRO - vstupní brána do Českého středohoří                                      | ROP, PO 4, oblast podpory 4.3 | 1 287 850,00       | 1 094 669,50         | 193 180,50     |
| 12.    | Obec Líšňany      | Revitalizace kaple Panny Marie v Líšňanech                                         | Ústecký kraj<br>Fond hejtmany | 1 301 157,00       | 910 810,00           | 390 347,00     |
| 13.    | Obec Líšňany      | Zakládání lokálního biocentra v lokalitě Draha v Líšňanech                         | OPŽP, PO 6                    | 4 374 709,00       | 4 374 709,00         | 0,00           |
| 14.    | Obec Dobroměřice  | Obnova stromořadí v ulici Pražská Dobroměřice                                      | OPŽP, PO 6                    | 326 664,00         | 244 998,00           | 81 666,00      |
| 15.    | Lucie Habovčíková | Stavební úpravy a vybavení penzionu v Měruvicích                                   | PRV ČR, opatření III.1.3      | 1 568 269,00       | 705 721,00           | 862 548,00     |
| 16.    | BS Slatina s.r.o. | Výstavba bioplynové stanice a SCZT v obci Slatina                                  | OPŽP, PO 3                    | 173 131 165,00     | 93 779 382,00        | 79 351 783,00  |

# STRATEGIE KOMUNITNĚ VEDENÉHO MÍSTNÍHO ROZVOJE

|     |                 |                                                                         |                          |              |              |              |
|-----|-----------------|-------------------------------------------------------------------------|--------------------------|--------------|--------------|--------------|
| 17. | Město Třeбенice | Snížení energetické náročnosti polyfunkční objekt - zdravotní středisko | OPŽP, PO 3               | 6 497 096,00 | 4 020 521,00 | 2 476 575,00 |
| 18. | Obec Líštany    | Rekonstrukce OÚ Líštany                                                 | PRV ČR, opatření III.2.1 | 2 023 103,00 | 1 466 749,00 | 556 354,00   |

## rok 2012

### Přehled zpracovaných žádostí o dotaci

| Poř.č. | Žadatel                                                                             | Název projektu                                                          | Program    | Celkové náklady Kč | Požadovaná dotace Kč | Vlastní zdroje |
|--------|-------------------------------------------------------------------------------------|-------------------------------------------------------------------------|------------|--------------------|----------------------|----------------|
| 1.     | MAS Karlštejsko, o.s. (KMAS); MAS Naděje pro Mostecko o.s.; SERVISIO, o.p.s. (PMAS) | Naše vildná nádraží                                                     | PRV ČR     | 4 713 900,00       | 4 533 900,00         | 180 000,00     |
| 2.     | Městys Ročov                                                                        | Setkání partnerů z městyse Ročov a města Reichenbach                    | CÍL 3, FMP | 183 521,26         | 155 993,07           | 27 588,19      |
| 3.     | Obec Třebívlice                                                                     | Zateplení a výměna topného zdroje obecního úřadu Třebívlice             | OPŽP, PO 2 | 4 350 638,00       | 3 915 574,00         | 435 064,00     |
| 4.     | Obec Líštany                                                                        | Zakládání lokálního biocentra v lokalitě Draha v Líštanech              | OPŽP, PO 6 | 4 374 709,00       | 4 374 709,00         | 0,00           |
| 5.     | Město Třeбенice                                                                     | Snížení energetické náročnosti polyfunkční objekt - zdravotní středisko | OPŽP, PO 3 | 6 497 096,00       | 4 020 521,00         | 2 476 575,00   |
| 6.     | SERVISIO, o.p.s.                                                                    | Získávání dovedností, animace a provázení SERVISIO, o.p.s.              | PRV ČR     | 503 360,00         | 500 000,00           | 3 360,00       |
| 7.     | Obec Třebívlice                                                                     | Společné kulturní léto Třebívlice - Grunhain-Beierfeld 2013             | CÍL 3, FMP | 391 876,20         | 333 294,77           | 58 581,43      |
| 8.     | Svazek obcí INTEGRO                                                                 | Poznej blíže svého partnera                                             | CÍL 3, FMP | 424 613,80         | 360 921,73           | 63 692,07      |

## 2013

### SERVISIO, o.p.s. administrovalo v roce 2013 tyto projekty

A. Projekt z Programu rozvoje venkova (PRV ČR) s názvem. „Příprava podkladů pro ISÚ a analýza současného stavu území a partnerství v SERVISIO, o.p.s.“ (reg. číslo 13/018/34100/342/000014/1).

Zahájení projektu: 01.07.2013

Ukončení projektu: 30.06.2014

Cílem projektu je: Příprava Integrované strategie území, která se skládá ze tří částí (analytická, strategická a implementační).

Navazujícími aktivitami jsou:

- Propagační akce pro veřejnost



# STRATEGIE KOMUNITNĚ VEDENÉHO MÍSTNÍHO ROZVOJE

- Vydání 1 výtisku Zpravodaje MAS
- Školení pro zaměstnance a členy MAS
- Aktualizace webových stránek
- Tréninková výzva (zpracování vlastními silami)

B. Projekt z Operačního programu Technická pomoc (MMR ČR) s názvem: „Podpora vzniku strategie komunitně vedeného místního rozvoje pro území MAS SERVISO, o.p.s.“ (Projekt byl zaregistrován dne 27.01.2014).

Zahájení projektu: 01.01.2013

Ukončení projektu: 31.08.2014

Cílem projektu je: Vytvoření kvalitní strategie komunitně vedeného místního rozvoje (SCLLD) pro území MAS SERVISO, o.p.s. a pro období 2014-2020. Nastavení a zajištění mechanismů implementace strategií tak, aby v daném území došlo k dalšímu kvalitnímu rozvoji a pozitivní změně.

Tvorba SCLLD bude ukončena schválením strategie v rámci organizace, nejpozději však do 31.12.2017.

C. Projekt z Programu rozvoje venkova (PRV ČR) s názvem: „Naše vlídná nádraží“ (reg. číslo 12/017/4210a/120/000077).

Zahájení projektu: 01.06.2013

Ukončení projektu: 30.06.2015

Cílem projektu je: Definovat funkce drah z pohledu potřeb municipalit, vybavit je kompletní dokumentací, zpracovat koncepční studie využití a budoucího rozvoje včetně metodické publikace ve věcech rozhodování o budoucím vlastnictví a využití. Navazujícími aktivitami projektu jsou především:

- exkurze
- měkké akce pro veřejnost
- studie

Jedná se o projekt národní spolupráce, kde jsou zapojeni další partneři:

KMAS – MAS Karlštejsko, o.p.s.

PMAS – MAS Naděje pro Mostecko o.s.

## Účast SERVISO, o.p.s na veletrhu Země živitelka v Českých Budějovicích

Dvoučlenný tým SERVISO, o.p.s. se společně s KS NS MAS ČR v Ústeckém kraji zúčastnil v srpnu 2013 jubilejní čtyřicáté výstavy „Země živitelka“ a to ve dnech 30.-31.08.2013. Místní akční skupina SERVISO, o.p.s. nabízela kromě projektu i regionální produkty. Poděkování patří především těmto producentům:

1. LoPe Fruit s.r.o.
2. Pivovar Žatec s.r.o.
3. AGROFRUKT KAMÝK – Ladislav Pošík
4. Žernosecké vinařství s.r.o.
5. Zámecké vinařství Třebívlice s.r.o.
6. České vinařství Chrástce s.r.o.
7. Vinařství Vybíralovi Malé Žernoseky

KS NS MAS rozhodlo se opětovně v roce 2014 výstavy „Země živitelka“ společně zúčastnit. Místní akční skupina SERVISO, o.p.s. se zúčastní v počtu 2 osob a to ve dnech 29.-30.08.2014.



Obr. 1 – ukázka regionálních produktů

## 1.4 Způsob zpracování SCLLD

### Podklady pro zpracování SCLLD

- SPL 2007-2013 (SERVISO, o.p.s.) ve znění ze září 2012
- Místní akční plán Svazku obcí INTEGRO, Západ Českého středohoří – Poohří (2011).
- Strategický plán Ústeckého kraje (aktualizovaná verze).
- Strategické plány obcí a měst v území SERVISO, o.p.s. (verze 2007).
- Statistická data ČSÚ, MPSV, Ústeckého kraje a z dalších veřejných databází.
- Série setkání s představiteli samospráv, podnikateli a zástupci neziskového sektoru v Jimlíně dne 28.1.2014 (DSO Mikroregion Lounské Podlesí), dále v Kostomlatech pod Milešovkou dne 23.1.2014 (DSO Mikroregion Svornost) a rovněž dne 23.1.2014 v Košticích (DSO Mikroregion PERUCKO).
- Informační akce (SCLLD) pro veřejnost proběhly:
  1. 26.09.2013 – Informační akce pro veřejnost (Motorest Velemín)
  2. 20.03.2014 - Vzdělávání členů (partnerů) a zaměstnanců MAS – (Motorest Velemín)
  3. 12.06.2014 – Informační akce pro veřejnost (Motorest Velemín)
  4. 16.06.2014 – Tvorba SCLLD (Třebívlice – OÚ)
  5. 10.-11.10.2013 – Série seminářů k problematice železniční dopravy (Penzion „U Nás“ Dřemčice)
- DOHODA O PARTNERSTVÍ PRO PROGRAMOVÉ OBDOBÍ 2014 – 2020 – ČR/MMR (pracovní verze 04/2014)
- Manuál tvorby Strategie komunitně vedeného místního rozvoje pro programové období 2014 – 2020 – MMR (pracovní verze 05/2014)
- Profily města a obcí pro potřeby zpracování SCLLD (2013-2014) – příloha č. 1 – Vzor obce Třebívlice a Lištany

### Další použité strategické dokumenty:

Záměry MAS SERVISO při tvorbě SCLLD nejsou v rozporu s územními plány i dalšími územně-plánovacími dokumenty obcí, měst a vyššími strategickými dokumenty. Z nadregionálních strategií, které jsou pro SCLLD závazné, jsou významné zejména:

- Obnovená strategie EU pro udržitelný rozvoj
- Evropa 2020
- Územní agenda EU 2020
- Politika územního rozvoje ČR 2008
- Strategie regionálního rozvoje 2014-2020
- Dopravní politika ČR 2005-2013
- Dopravní sektorové strategie – 1.fáze, horizont do roku 2013 (2010)
- Indikátory ve strategii MAS (CPKP, červen 2014)
- Národní strategie bezpečnosti silničního provozu 2011-2020
- Koncepce památkové péče v ČR 2011-2016
- Aktualizace Státní kulturní politiky na léta 2013-2014 s výhledem na roky 2015-2020
- Strategie podpory využití potenciálu kulturního dědictví 2014+

# STRATEGIE KOMUNITNĚ VEDENÉHO MÍSTNÍHO ROZVOJE

---

- Národní koncepce podpory rodin s dětmi (2008)
- Koncepce podpory transformace pobytových sociálních služeb 2007-2013
- Priority rozvoje sociálních služeb pro období 2009 - 2012
- Národní akční plán podporující pozitivní stárnutí 2013 - 2017
- Národní inovační strategie ČR 2012 - 2020
- Státní energetická koncepce ČR 2010-2030
- Národní akční plán ČR pro energii z obnovitelných zdrojů 2010-2020
- Koncepce podpory malých a středních podnikatelů 2014 - 2020
- Národní politika výzkumu, vývoje a inovací 2009-2015
- Strategie celoživotního učení ČR 2007 - 2015
- Koncepce státní politiky pro oblast dětí a mládeže 2007 - 2013
- Dlouhodobý záměr vzdělávání a rozvoje vzdělávací soustavy ČR 2011 - 2015
- Strategie vzdělávání pro udržitelný rozvoj ČR 2008-2015
- Strategie prevence rizikových projevů chování u dětí a mládeže 2009 - 2012
- Strategie prevence kriminality 2012-2015
- Koncepce požární prevence ČR 2012 - 2016
- Zdraví 21 - Dlouhodobý program zlepšování zdravotního stavu obyvatelstva ČR
- NEHAP ČR - Národní akční plán zdraví a životního prostředí
- Strategie pro růst - české zemědělství a potravinářství v rámci Společné zemědělské politiky EU po roce 2013
- Národní strategický plán rozvoje venkova 2007 - 2013
- Akční plán pro biomasu v ČR 2012 - 2020
- Koncepce řešení problematiky ochrany před povodněmi v ČR s využitím technických a přírodních blízkých opatření (2010)
- Zásady státní lesnické politiky (2012)
- Politika ochrany klimatu ČR 2009-2020
- Státní program ochrany přírody a krajiny ČR 2009-2020
- Plán odpadového hospodářství ČR 2003 - 2012
- Strategie ochrany biologické rozmanitosti ČR
- Státní politika životního prostředí ČR 2012 – 2020
- Strategie vzdělávací politiky ČR do roku 2020
- Metodika pro standardizaci Místních akčních skupin v programovacím období 2014 – 2020
- Materiál rané péči pro MAS v ÚK k vytváření Strategie rozvoje území pro období 2014 – 2020

Zdroj: [www.databaze-strategie.cz](http://www.databaze-strategie.cz)

[www.verejne-strategie.cz](http://www.verejne-strategie.cz)

[www.integro.cz](http://www.integro.cz)

# STRATEGIE KOMUNITNĚ VEDENÉHO MÍSTNÍHO ROZVOJE

## Způsob zapojení partnerů při tvorbě SCLLD na roky 2014-2020

Správní rada o. p. s. pověřila koordinací přípravy a zpracováním SCLLD Programový výbor ve složení: Ing. Jiří Skalický, Mgr. Josef Seifert, Zdeněk Kutner, Ing. Josef Valenta a Ing. Lenka Vrbová, Ph.D. a pracovníky kanceláře MAS SERVISO, o.p.s.: Ing. Jana Bittnera – ředitele, Ing. Lucii Ječmenovou – zástupkyni ředitele a projektovou manažerku a externí účetní Mgr. Kláru Slunečkovou.

V regionu proběhlo října 2013 do června 2014 celkem 8 setkání se zástupci samospráv, neziskových organizací a podnikateli. Setkání byla uspořádána regionálně, aby byla zajištěna dobrá dostupnost a zejména bylo možné odlišit specifické znaky jednotlivých částí území.

Setkání se zúčastnil různý počet osob (nejméně 6 a nejvíce 38 účastníků). Účastníci setkání hodnotili vývoj ve svém regionu v posledních cca 10 letech, jeho výhody a nedostatky, a zejména upozorňovali na věci, které ztěžují život obyvatel a není v kompetencích a finančních možnostech jednotlivých obcí je řešit.

Podněty z jednotlivých setkání byly zpracovány kanceláří MAS a staly se podkladem zejména pro analýzu potřeb regionu a pro sestavení SWOT analýzy.

Kancelář MAS zpracovala na základě statistických dat analytickou část SCLLD, v členění, které lépe odpovídalo logické struktuře statistických dat. Připravena byla také SWOT analýza a základní prvky strategické části s důrazem na stanovení hlavní cílů a priorit.

V průběhu let 2013 – 2014 byly analytická část a základní koncepce strategické části připomínkovány na regionálních setkáních.

Rok 2013 však téměř celý ztratila MAS tým, že nebyla jasná struktura nové strategie a nebylo ani rozhodnuto, jakým způsobem a kým bude strategie schvalována.

Ještě ve druhém pololetí 2013 nebyl znám ani přesný obsah strategie, ani náplň jednotlivých strategických cílů a priorit, ale jejich znalost je nezbytná pro to, aby byla strategie správně strukturována, byly v ní vymezeny reálné a splnitelné strategické cíle a priority.

Na počátku roku 2014 se upřesňovaly podmínky certifikace (standardizace) místních akčních skupin. Splnění parametrů certifikace bylo základní podmínkou pro to, aby MAS mohly předkládat svoje strategie na rok 2014-2020.

**Tab. 1: Harmonogram tvorby SCLLD**

| Období            | Aktivita                                                                                                                   |
|-------------------|----------------------------------------------------------------------------------------------------------------------------|
| 10/2013           | První vypracování konečného znění analytické části                                                                         |
| 03/2014           | Dopracování a schválení analytické části SCLLD                                                                             |
| 06/2014           | Dopracování a schválení hlavních cílů a priorit                                                                            |
| 04-08/2014        | Schválení změn ve Statutu o.p.s. a schválení Smlouvy o partnerství a spolupráci                                            |
| 09-12/2014        | Získání „Certifikace MAS“                                                                                                  |
| 09-03/2015        | Dopracování a schválení strategické části SCLLD včetně tvorby indikátorů, financování, monitoringu a následného uveřejnění |
| 01/2015 - 12/2020 | Realizace SCLLD                                                                                                            |

Zdroj: SERVISO o.p.s.

## 1.5 Řešitelský tým (stav k 31.08.2014)

Řešitelský tým byl ustanoven a pracuje v tomto složení:

### **Programový výbor:**

Ing. Jiří Skalický

Mgr. Josef Seifert

Zdeněk Kutner

Ing. Josef Valenta

Ing. Lenka Vrbová, Ph.D.

### **Výběrová komise:**

Lubomír Červinský

Mgr. Veronika Fraňousová

Dalibor Černý

Mgr. Eva Krejsková

Jaroslav Vlasák

### **Správní rada:**

předseda – Jan Dienstl

člen – Ing. Jan Biedermannová

člen – Petr Janda

### **Dozorčí rada:**

předseda – Ing. Evžen Rainer

člen – Ing. Pavel Vrba

člen – Jiří Dušek

### **Kancelář místního partnerství MAS SERVISO:**

Ing. Jan Bittner – ředitel

Ing. Lucie Ječmenová – projektová manažerka

Mgr. Klára Slunečková – externí účetní

## 2 Analytická část

### 2.1 Vymezení území

Území je tvořeno čtyřmi mikroregiony organizovanými formou dobrovolných svazků obcí, jednou samostatnou obcí a třemi městy:

INTEGRO, Západ Českého středohoří – Poohří

„Mikroregion Svornost“

„Mikroregion PERUCKO“

„Mikroregion Lounské Podlesí“

Město Bílina

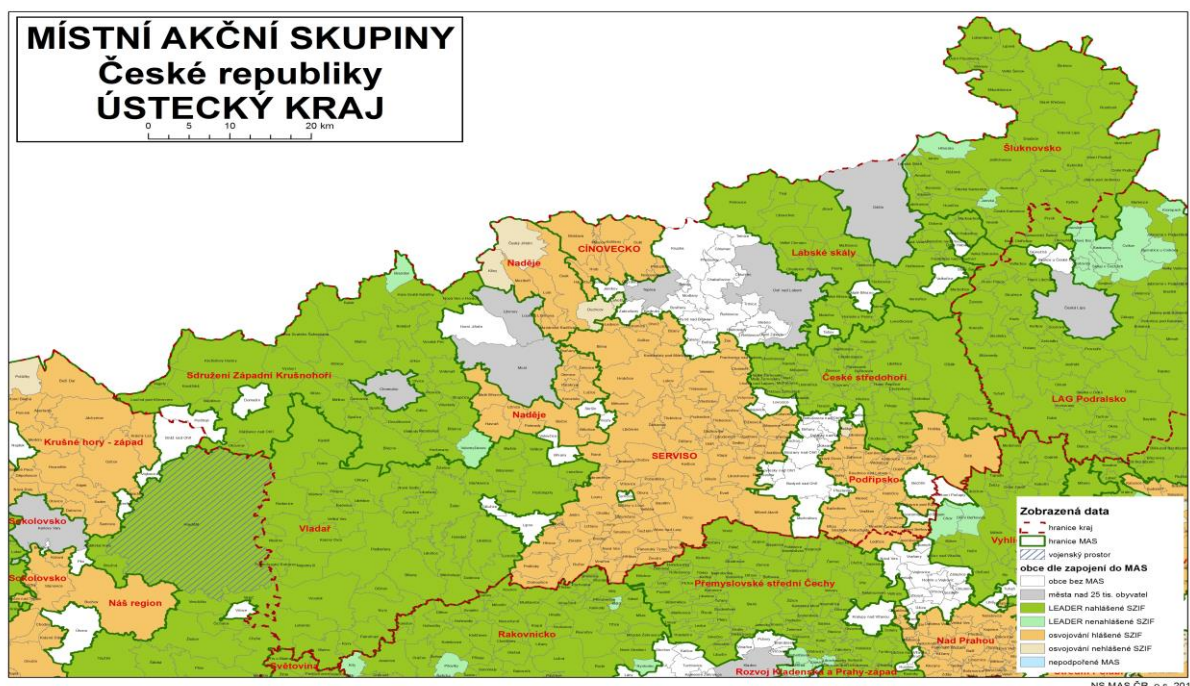
Město Mšené-lázně

Město Louny

Obec Raná

# STRATEGIE KOMUNITNĚ VEDENÉHO MÍSTNÍHO ROZVOJE

Celé území se nachází v Ústeckém kraji.



Mapa č. 1 – MAS Ústeckého kraje, zdroj NS MAS ČR

SERVISO, o.p.s. je členem NS MAS ČR, o.s.

## Svazek obcí INTEGRO – Západ Českého středohoří - Poohří

**Okres:** Louny, Litoměřice, Teplice

**NUTS II:** Severozápad

**Počet obcí:** 33 (Černiv, Čížkovice, Děčany, Dlažkovice, Dobroměřice, Evaň, Hrobčice, Chodovlice, Chotiměř, Chraberce, Jenčice, Keblice, Klapý, Křesín, Libčeves, Libochovice, Lkáň, Lukov, Měrunice, Podsedice, Sedlec, Siřejovice, Slatina, Třebenice, Třebívlice, Velemín, Vchynice, Vlastislav, Vrbičany, Želkovice, Žim, Chotěšov, Úpohlavy)

## Svazek obcí „Mikroregion Svornost“

**Okres:** Teplice

**NUTS II:** Severozápad

**Počet obcí:** 6: (Bžany, Hostomice, Ledvice, Kostomlaty pod Milešovkou, Ohníč, Světec,

## Svazek obcí „Mikroregion PERUCKO“

**Okres:** Louny

**NUTS II:** Severozápad

**Počet obcí:** 19 (Blšany u Loun, Hříškov, Chlumčany, Chožov, Koštice, Nová Ves, Obora, Panenský Týnec, Peruc, Počedělce, Slavětín, Smolnice, Toužetín, Úherce, Veltěže, Vinařice, Vrbno nad Lesy, Vršovice, Žerotín.

# STRATEGIE KOMUNITNĚ VEDENÉHO MÍSTNÍHO ROZVOJE

## Svazek obcí „Mikroregion Lounské Podlesí“

Okres: Louny

NUTS II: Severozápad

**Počet obcí:** 10 (Brodec, Cítoliby, Domoušice, Hřivice, Jimlín, Líštany, Opočno, Pnětluky, Ročov, Zbrašín)

### Města a obce mimo svazky

Bílina, Mšené-lázně, Louny a Raná

### Celková rekapitulace území

- Rozloha v km<sup>2</sup> - 793,59
- Počet obyvatel celkem – 75 644
- Hustota osídlení v daném území – 93,92 obyvatel/km<sup>2</sup>
- Počet měst a obcí celkem: 72
- Počet obcí do 500 obyvatel: 44
- Počet měst a obcí s počtem obyvatel 500 – 4999: 26
- Počet měst s počtem obyvatel 5000 a více: 2
- Míra nezaměstnanosti v roce 2011 v % - 12,61
- Celkové území MAS se nachází v regionu se soustředěnou podporou státu na období let 2007 – 2013 (Okres Teplice – Strukturálně postižený region, Okres Louny – Hospodářsky slabý region a Okres Litoměřice – region s vysoce nadprůměrnou nezaměstnaností)

**Tab. 2: Velikostní skupiny obcí MAS SERVISO, o.p.s.**

| Velikostní skupina obcí      | Počet     | %            |
|------------------------------|-----------|--------------|
| <b>1-499 obyvatel</b>        | 44        | 61,1         |
| <b>500-999 obyvatel</b>      | 17        | 23,6         |
| <b>1000-1999 obyvatel</b>    | 7         | 9,7          |
| <b>2000-4999 obyvatel</b>    | 2         | 2,8          |
| <b>5000 - 24999 obyvatel</b> | 2         | 2,8          |
| <b>celkem</b>                | <b>72</b> | <b>100,0</b> |

Zdroj: ČSÚ, data k 31.12. 2013

### Důvod výběru daného území:

Volba území současné Místní akční skupiny SERVISO, o.p.s. je dána přirozeným sdružením mikroregionů (Svazků obcí), které v této části Ústeckého kraje dlouhodobě rozvíjí svou činnost. Původním zakladatelem je Svazek obcí INTEGRO, který vznikl v Litoměřickém okrese v obcích západní části Českého středohoří a dolního Poohří. Postupně si rozsah práce i zájem dalších obcí vyžádal rozšíření tohoto mikroregionu a dnes Svazek obcí INTEGRO sdružuje celkem 33 obcí včetně několika měst. Po založení MAS se do práce postupně zapojily i sousední mikroregiony „Mikroregion Svornost“, „Mikroregion PERUCKO“ a „Mikroregion Lounské Podlesí“. MAS SERVISO, o.p.s. tak

# STRATEGIE KOMUNITNĚ VEDENÉHO MÍSTNÍHO ROZVOJE

---

zasahuje tři sousedící okresy Ústeckého kraje: Litoměřice, Teplice, Louny. K dnešnímu dni je území působení MAS SERVISO, o.p.s. je tvořeno 4 svazky obcí (INTEGRO, Západ Českého středohoří - Poohří, „Mikroregion Svornost“, „Mikroregion PERUCKO“ a „Mikroregion Lounské Podlesí“) a katastrálními územími připojených samostatných měst a obcí a zcela volně navazuje na další území sousedních MAS s názvy: MAS Naděje o.p.s., MAS České středohoří, MAS Vladař, o.p.s., Přemyslovské střední Čechy o.p.s. a Rakovnicko o.p.s. a MAS Podřipsko o.s.

K překrývání území nedochází. Území MAS kopíruje území výše jmenovaných mikroregionů. Důvodem výběru daného území bylo následné postupné připojování mikroregionů a měst do MAS (probíhalo především v letech 2005-2007), a to z důvodu shody většiny zájmů při realizaci strategií. Celé území MAS se nachází výhradně v Ústeckém kraji.

## **Shodné či styčné charakteristiky území:**

Základním spojovacím geografickým prvkem území SERVISO, o.p.s. je České středohoří, dolní část řeky Ohře a pohoří Džbán. To určuje přírodní charakter území. Dalším styčným bodem je lokalizace v Ústeckém kraji, který patří strukturálně ohroženým regionům, ve kterých se odehrávají dramatické změny ekonomické základny jak průmyslu, tak i zemědělství, což značně ovlivňuje zaměstnanost v obcích tohoto kraje i stav životního prostředí. Společnou snahou všech obcí pracujících v Místní akční skupině je postupně řešit tuto situaci zvyšováním kvality života zde žijících lidí, zlepšováním životního prostředí, infrastruktury a vzhledu obcí, zvyšování kvalifikace a celkové vzdělanosti lidí a současně maximálním využitím svého přírodního a historického potenciálu i dlouholetých tradic tohoto území.

## **2.2 Popis území po stránce geografické, přírodní, historické, kulturní a stavu životního prostředí**

### **2.2.1 Geografické poměry a souvislosti**

Zájmové území se rozkládá v širokém pásu podél důležité silniční spojnice Lovosice – Most a dále v oblasti západního, kostomlatského Českého středohoří.

Z hlediska geomorfologického je dotčené území převážně vrchovinou (200-850 m n.m.). Region MAS se nachází v Ústeckém kraji a na území okresů Litoměřice, Louny a Teplice a především zahrnuje regiony čtyř svazků obcí a je převážně venkovskou oblastí, pouze v „Mikroregionu Svornost“ došlo vlivem dlouhodobých zájmů palivoenergetického komplexu k výrazné degradaci zemědělské půdy. Dotčené území se nachází v jihovýchodní až jihozápadní části chráněného krajinného celku „CHKO České středohoří“. Zájmový prostor je dále vymezen územím dolního Poohří a okrajem pohoří Džbánu. Tento velký rozptyl, také ovlivňuje hodnocení stavu přírody a životního prostředí.

České středohoří je významnou přírodní památkou, hojně navštěvovanou turisty i odbornou veřejností. Pro České středohoří jsou typické kuželovité tvary kopců, které jsou výsledkem třetihorní vulkanické činnosti. Specifické přírodní podmínky jsou důvodem, proč je České středohoří jedna z nejbohatších oblastí na množství druhů rostlin a živočichů v České republice. Charakteristická jsou teplomilná stepní společenstva a společenstva sutí a na ně vázaný výskyt několika desítek rostlinných druhů, které jsou v rámci státu prohlášeny za kriticky nebo silně ohrožené. Díky vhodným přírodním podmínkám bylo České středohoří velmi brzy osídleno a kultivováno člověkem. Během staletí se tu vyvinula svérázná, harmonicky utvářená krajina, typického reliéfu, krajina ovocných sadů, protkaná množstvím drobných sídel s lidovou zástavbou a vznosnými historickými památkami.

V rámci Natury 2000 je v zájmové oblasti MAS vyhlášeno několik „Evropsky významných lokalit: Milešovka (490 ha), Borečský vrch (27 ha), Březina (60 ha), Sinutec-Dlouhý kopec (32 ha), Vrch Hamburk (31 ha) a Vrch Milá (6 ha).





Obr. 2 – Milešovské středohoří

Tyto přírodní památky spolu s vyznanými historickými památkami (ve většině případů hrady a zámky) vytváří v zájmovém území velmi dobré podmínky pro rozvoj turistiky a nabízí řadu příležitostí k trávení volného času.

Území je dobře dopravně dostupné s napojením na hlavní tahy do Saska (E 55 a I/7). Současně leží v zázemí velkých měst a průmyslových center (Praha, Teplice, Lovosice, Ústí nad Labem, Most, Chomutov). Zájmové území zasahuje svými teplickými obcemi do mostecké hnědo-uhelné pánve s významnou průmyslovou aglomerací. Zejména obec Ledvice, Hostomice a Světec jsou poznamenány dlouhodobou povrchovou těžbou a jsou touto těžbou výrazně poškozeny. Hranice území je v těsné blízkosti budované dálnice D 8 Praha – Ústí nad Labem – státní hranice ČR/SRN. V současné době je již v provozu významný úsek Praha – Nová Ves – Doksany - Lovosice. Budování průchodu dálnice D 8 CHKO Českým Středohořím v úseku Lovosice – Řehlovice již bylo zahájeno, plný provoz na dálnici D 8 z Prahy do Drážďan by měl být plně zprovozněn v roce 2016. Dálnice D8 je součástí IV. evropského multimodálního dopravního koridoru Berlín-Drážďany-Praha-Bratislava-Győr-Budapešť-Arad-Craiova-Sofie-Plovdiv-Istambul, který byl schválen 2. Panevropskou konferencí na Krétě v roce 1994 a stane se po svém dokončení velmi významnou transevropskou dopravní tepnou a její přímé sousedství s mikroregionem vytváří velmi dobré podmínky pro další rozvoj.

Území disponuje významným potenciálem esteticky a přírodovědně vysoce hodnotné krajiny, na území leží četné lokality chráněné zvláštními ochrannými statuty a režimy, některé krajinné atributy dosahují evropského významu.

Území vytváří přirozené rekreační a rekondiční zázemí přilehlých městských a průmyslových aglomerací Mostecka, Teplicka, Bílinska, Ústecka, Lovosicka a Lounska.

## 2.2.2 Stav přírody a životního prostředí

Část území dislokovaném v jeho západní části (zejména „Mikroregion Svornost“) je závažně dotčena povrchovou těžbou hnědého uhlí, zejména v oblasti výsypek (Radovesická výsypka). V současné době byla již tato výsypka, která patří svým rozměrem k největším výsypkám ve střední Evropě uzavřena a probíhají zde rozsáhlé rekultivace, včetně hydrických. Vzniká tak rozsáhlý prostor, který se po ukončení rekultivačních prací stane potenciálním územím pro rozvoj aktivit souvisejících s trávením volného času obyvatel i pro rozvoj drobného podnikání a multifunkčního zemědělství zaměřeného zejména na pěstování energetických plodin a dalších nepotravinářských produktů.

Na druhé straně je území značně dotčeno zejména neúměrnou těžbou nerostných surovin (jedná se o hnědé uhlí a kamenivo), průmyslovou činností (elektrárny). Velkou zátěží jsou opuštěné objekty zemědělské velkovýroby, zejména živočišné. Jedná se jednak o estetickou stránku, především však o ekologické dopady (kontaminovaná zemina), jejichž eliminace bude velmi nákladná.

## 2.3 Popis území z hlediska ekonomických aktivit vybavenosti a služeb

### 2.3.1 Hospodářská struktura, zemědělství, průmysl a malí podnikatelé – místní speciality a produkty

Zájmové území MAS se ve své východní části nachází v oblasti, kde bylo v minulosti převážně provozováno zemědělství, zejména ovocnářství a zelinářství, ve vyšších oblastech chov dobytka a pastevectví. Ve své západní části zasahuje do území, výrazně ovlivněného povrchovou těžbou hnědého uhlí a s ním spojeným těžkým, zejména energetickým průmyslem. Jedná se zejména o Město Ledvice, která je v blízkosti těžební jámy a na jejím území je umístěna velká elektrárna spalující hnědé uhlí. Další Obce Světec a Hostomice jsou na bývalých důlních územích a spolu s Obcí Kostomlaty pod Milešovkou se nacházejí v blízkosti největší české výsypky (Radovesické).

Převážně zemědělské území v oblasti okresů Litoměřice a Louny lze vzhledem k značné členitosti terénu (od nížin v Poohří až po oblasti ve vyšších polohách Českého středohoří rozdělit z hlediska typů zemědělské produkce do následujících kategorií:

#### 1) intenzivně zemědělsky využívaná

Tato oblast je typická intenzivní zemědělskou produkcí se zaměřením na obiloviny a v blízkosti řeky Ohře i na produkci chmele. Charakteristikou této oblasti je poměrně vysoká bonita půdy. V této oblasti hospodaří poměrně velké množství farmářů s výměrou v průměru nepřesahující 100 ha orné půdy.

#### 2) podhorská

Tato oblast zahrnuje střední část území a je ohraničena hranicí CHKO České středohoří. V této oblasti převažuje ovocnářství. V této oblasti se nachází několik, spíše menších, soukromých ovocnářských farem (v průměru do 50 ha ovocných sadů)

V této podhorské oblasti se v minulém období velmi intenzivně rozvíjela výroba ovoce, zejména jablek. V současné době i toto odvětví zaznamenává značnou recesi zejména z důvodů nedostatečných skladovacích kapacit zejména pro dlouhodobé skladování v řízené atmosféře v chlazených skladech. Místní farmáři, chovatelé hospodářských zvířat i ovocnáři se zatím velmi pomalu sdružují do odbytových družstev s cílem zlepšení odbytu pro své výrobky i využití možností společných akcí v oblasti výzkumu, vývoje a využívání množstevních slev při nákupu finančně náročných vstupů (služeb, herbicidů, pesticidů, hnojiv apod.). V současné době dochází v některých oblastech k obnově viničních tratí, které zde historicky existovaly. Jedná se zejména o Třebívlice, kde bylo vysazeno téměř 40 ha nových vinic. Ty budou mimo vlastní produkci sloužit i jako významný objekt pro turistiku (vinné sklípky, naučné stezky, muzeum vinařství). Stejně tak se daří udržovat i včelařství, které bylo v době intenzivní výroby ovoce nezbytné.

V současné době se začínají postupně vytvářet malé a střední podniky, zaměřené na venkovské podnikání a agroturistiku, které vytváří nova pracovní místa a mohou tak významně přispět k snížení dojíždění mimo místo svého bydliště. Jako velmi dobrý příklad slouží společnost EKOFEKT KOTLE s.r.o., která našla své zázemí v Třebívlicích, kde přebudovala starý nepoužívaný kravín na výrobní halu pro výrobu ekologických kotlů.

V zájmovém území se také rozvíjí činnost několik neziskových organizací, zaměřených především na obnovu kulturních a historických památek a rozvoj občanské společnosti (Purkyňova nadace se sídlem ve Slatině, Nadační fond pro obnovu kostela Sv. Stanislava v Měrunicích, Občanské sdružení Český granát se sídlem v Třebenicích, Občanské Sdružení Milešovka se sídlem ve Velemíně, občanské sdružení na záchranu kostela sv. Prokopa v Mukově a Spolek pro záchranu kostela sv. Bartoloměje ve Smolnici, o.s., apod.)

## **2.3.2. Vybavenost území a služby**

Dotčené území je poměrně dobře vybaveno dostupnými základními službami, a to někdy i za cenu ingerence veřejné správy.

### **2.3.2.1. Zdravotnictví a sociální služby**

Zdravotnictví je dostupné a je na poměrně dobré úrovni, rovněž totéž lze říci i o sociálních službách.

### **2.3.2.2. Dopravní infrastruktura**

Z důvodu podpory ze strany KÚÚK dochází k významným změnám, a to především na komunikacích III. třídy.

### **2.3.2.3. Vodohospodářská infrastruktura**

Je vybudována dobře na úseku zásobování vodou, kanalizace a ČOV včetně vyžadují zvýšené investice.

### **2.3.2.4. Nakládání s odpady, odpadové hospodářství**

Díky pozornosti OŽP KÚÚK je tento úsek na relativně dobré úrovni.

### **2.3.2.5. Informační a komunikační infrastruktura**

Postupně se rozvíjí a to především za pomoci DT EU.

### **2.3.2.6. Infrastruktura pro sport a volnočasové aktivity**

Postupně se daří naplňovat potřeby na infrastrukturu. Pozitivní vliv má POV ÚK.

### **2.3.2.7. Místa setkávání obyvatel**

Spolkový život má až překvapivě velký nárůst.

### **2.3.2.8. Ostatní služby pro obyvatelstvo**

Postupně se rozvíjejí, všestranný trend lze zaznamenat až po roce 2005.

### **2.3.2.9. Brownfields a jejich využití**

Zůstávají velkým a neřešeným problémem. Většina je ve správě příslušných organizačních jednotek ČR.

## **2.3.3. Cestovní ruch**

### **2.3.3.1. Jedinečné turistické atraktivity území**

Celá oblast Českého středohoří – dolní Poohří je vysoce atraktivní a má vysoký rozvojový potenciál.

### **2.3.3.2. Infrastruktura pro rozvoj cestovního ruchu v území**

Je částečně dobudována, významný posun až po roce 2006.

## **2.3.3.2.1. Pěší turistika**

Má potenciál pro významný rozvoj, terén není fyzicky náročný.

## **2.3.3.2.2. Cykloturistika**

V současné době se dokončuje cyklostezka č. 21 Most – Doksy.

## **2.3.3.2.3. Agroturistika, hipoturistika, ekoturistika**

Tato oblast je rovněž významně řešena, zatím je zaměřena na tzv. rozvoj primárních pólů.

## **2.3.3.2.4. Zážiteková turistika**

Je soustředěna především na loveckou turistiku a hipický sport.

## **2.3.3.3. Expozice, muzea**

V rámci působnosti MAS převažují muzea a stálé expozice a vše je řešeno především prostřednictvím DT – PRV - osa III.

## **2.3.3.4. Služby pro cestovní ruch – ubytování, gastronomie, půjčovny, servis**

Na tomto úseku dochází vlivem masivního přílivu dotací k pozitivnímu a rychlému posunu k lepšímu.

## **2.3.3.5. Marketing pro cestovní ruch, propagace území**

V minulosti (2004-2006) byla tato oblast podpořena ze SROP – název projektu: „Krásné vyhlídky Českého středohoří“.

## **2.4 Stav a vývoj obyvatelstva**

Zájmové území je tvořeno katastrálním územím 72 obcí s více než 300 sídly s úhrnným počtem 75 644 obyvatel. Specifickým a velmi důležitým znakem je územní rozptýlenost sídel a obyvatel (80 sídel má méně než 50 stálých obyvatel).

49 % z celkového počtu obyvatel zájmového území žije ve dvou městech a čtyřech obcích, které mají více než 1000 lidí. Bílina, Louny, Mšené-lázně, Ledvice, Libochovice a Třebenice mají statut města. V rámci MAS byly rovněž po roce 2005 rozhodnutím Parlamentu ČR ustanoveny 4 městyse.

Charakteristickým znakem území je značný rozptyl obyvatelstva do jednotlivých sídel, což způsobuje některé problémy spojené s dopravní obslužností a dostupností úřadů a služeb, protože infrastrukturní, kulturní a sociální vybavenost střediskových obcí a větších sídel je na významnější úrovni než vybavenost sídel malých, pro tato malá sídla nevyhovuje ani dostupnost vybavenosti v okolí.

Důležitou úlohu sehrávají dočasní obyvatelé – chalupáři, kteří v řadě sídel tvoří velmi významnou skupinu ovlivňující život v nich. Díky nim se podařilo zachránit řadu zchátralých objektů a vrátit je jejich původnímu účelu. Řada chalupářů se zapojila aktivně i do místního života a v mnoha případech nabízejí své znalosti a profesní dovednosti k plnění společných záměrů.

Převážná část ekonomicky aktivního obyvatelstva je zaměstnána mimo území regionu, především v přilehlých městech (Lovosice, Louny, Most) ve velkých podnicích (Chemopetrol Litvínov, a.s., Czech coal a.s. Cementárna Lafarge, Čížkovice, a.s. apod).

## 2.4.1. Obyvatelstvo a osídlení území

V územní působnosti MAS žije 75 644 obyvatel s hodnotou osídlení 93,92 obyvatel / km<sup>2</sup>.

### Sociodemografické údaje

Jak již bylo zmíněno výše, území MAS se nachází v blízkosti větších měst v okresech Litoměřice, Louny a Teplice, což předurčuje vývoj jeho sociodemografických poměrů. Hlavní roli v tomto ohledu hraje proces suburbanizace, což znamená přesun obyvatel, jejich aktivit a některých funkcí z měst na venkov. Především díky tomuto procesu se populace MAS SERVISO mezi roky 1991 – 2013 zvýšila o 2 203 obyvatele. K růstu počtu obyvatel došlo i přesto, že přirozený přírůstek se od 90. let pohyboval v záporných hodnotách (i přes příchod silné generace tzv. Husákových dětí do reprodukčního procesu, kdy mezi roky 2003 a 2012 můžeme zaznamenat vyšší počet narozených). Počet obyvatel v území rostl díky imigraci obyvatel z nejbližších měst především od poloviny 90. let.

Obr. 3 – Vývoj počtu obyvatel na území MAS SERVISO



Zdroj: ČSÚ, Databáze demografických údajů za obce ČR

# STRATEGIE KOMUNITNĚ VEDENÉHO MÍSTNÍHO ROZVOJE

Tab. 3 – Vývoj počtu obyvatel měst a obcí MAS SERVISO

| Poř. č.                        | Obec                              | Počet obyvatel k 31.12 |              | Celkový přirozený přírůstek<br>(1991 - 2013) | Celkové migrační saldo<br>(1991 - 2013) | Přírůstek celkový<br>(1991 - 2013) |
|--------------------------------|-----------------------------------|------------------------|--------------|----------------------------------------------|-----------------------------------------|------------------------------------|
|                                |                                   | 1991                   | 2013         |                                              |                                         |                                    |
| <b>DSO INTEGRO</b>             |                                   |                        |              |                                              |                                         |                                    |
| 1                              | Černiv                            | 148                    | 159          | -14                                          | 22                                      | 8                                  |
| 2                              | Čížkovice                         | 1291                   | 1404         | -204                                         | 318                                     | 114                                |
| 3                              | Děčany                            | 442                    | 354          | -49                                          | -27                                     | -76                                |
| 4                              | Dlažkovice                        | 147                    | 105          | -11                                          | -44                                     | -55                                |
| 5                              | Dobroměřice                       | 1279*                  | 1404         | 52                                           | 71                                      | 123                                |
| 6                              | Evaň                              | 263                    | 277          | -9                                           | -3                                      | -12                                |
| 7                              | Hrobčice                          | 984                    | 1063         | -11                                          | 307                                     | 291                                |
| 8                              | Chodovlice                        | 151                    | 158          | -29                                          | 34                                      | 5                                  |
| 9                              | Chotěšov                          | 365                    | 503          | -48                                          | 177                                     | 120                                |
| 10                             | Chotiměř                          | 249                    | 300          | 10                                           | 55                                      | 65                                 |
| 11                             | Chraberce                         | 140                    | 135          | -15                                          | -56                                     | -71                                |
| 12                             | Jenčice                           | 247                    | 321          | -22                                          | 98                                      | 76                                 |
| 13                             | Keblice                           | 290                    | 365          | -19                                          | 82                                      | 63                                 |
| 14                             | Klapý                             | 817                    | 484          | -45                                          | 19                                      | -26                                |
| 15                             | Křesín                            | 312                    | 349          | -19                                          | 42                                      | 23                                 |
| 16                             | Libčevsves                        | 1072                   | 957          | -28                                          | 36                                      | 8                                  |
| 17                             | Libochovice                       | 3637                   | 3535         | -541                                         | 477                                     | -64                                |
| 18                             | Lkáň                              | 163*                   | 180          | -12                                          | 39                                      | 27                                 |
| 19                             | Lukov                             | 122*                   | 140          | -17                                          | 5                                       | -12                                |
| 20                             | Měřunice                          | 242                    | 322          | -19                                          | 28                                      | 9                                  |
| 21                             | Podsedice                         | 325                    | 665          | -49                                          | 97                                      | 48                                 |
| 22                             | Sedlec                            | 165*                   | 209          | -2                                           | 44                                      | 42                                 |
| 23                             | Siřejovice                        | 248                    | 282          | -37                                          | 50                                      | 13                                 |
| 24                             | Slatina                           | 199                    | 258          | 2                                            | 55                                      | 57                                 |
| 25                             | Třebenice                         | 1850                   | 1992         | -102                                         | 311                                     | 209                                |
| 26                             | Třebívlice                        | 969                    | 889          | -84                                          | 158                                     | 74                                 |
| 27                             | Úpohlavy                          | 216                    | 266          | 9                                            | 14                                      | 23                                 |
| 28                             | Velemín                           | 1361                   | 1564         | -188                                         | 347                                     | 159                                |
| 29                             | Vchynice                          | 295                    | 307          | -12                                          | 11                                      | -1                                 |
| 30                             | Vlastislav                        | 128                    | 172          | 2                                            | 37                                      | 39                                 |
| 31                             | Vrbičany                          | 291                    | 327          | -10                                          | 10                                      | 0                                  |
| 32                             | Želkovice                         | 94**                   | 88           | -5                                           | -5                                      | -10                                |
| 33                             | Žim                               | 120                    | 158          | -16                                          | 47                                      | 31                                 |
|                                | <b>Celkem DSO INTEGRO</b>         | <b>16799</b>           | <b>19692</b> | <b>-1542</b>                                 | <b>2856</b>                             | <b>1300</b>                        |
| <b>DSO PERUCKO</b>             |                                   |                        |              |                                              |                                         |                                    |
| 34                             | Bíšany u Loun                     | 204                    | 278          | -9                                           | 90                                      | 81                                 |
| 35                             | Hříškov                           | 351                    | 397          | -31                                          | 89                                      | 58                                 |
| 36                             | Chlumčany                         | 410                    | 556          | -26                                          | 152                                     | 126                                |
| 37                             | Chožov                            | 517                    | 559          | -38                                          | 97                                      | 59                                 |
| 38                             | Koštice                           | 596                    | 616          | -59                                          | 6                                       | -53                                |
| 39                             | Nová Ves                          | 100                    | 117          | -15                                          | 29                                      | 14                                 |
| 40                             | Obora                             | 254                    | 400          | 6                                            | 150                                     | 156                                |
| 41                             | Panenský Týnec                    | 380                    | 453          | -18                                          | 72                                      | 54                                 |
| 42                             | Peruc                             | 2095                   | 2199         | -263                                         | 410                                     | 147                                |
| 43                             | Počedělice                        | 271                    | 286          | -28                                          | 46                                      | 18                                 |
| 44                             | Slavětín                          | 406                    | 504          | -7                                           | 74                                      | 67                                 |
| 45                             | Smolnice                          | 359                    | 418          | -65                                          | 76                                      | 11                                 |
| 46                             | Toužetín                          | 270                    | 299          | -30                                          | 53                                      | 23                                 |
| 47                             | Úherce                            | 74                     | 82           | -16                                          | 33                                      | 17                                 |
| 48                             | Veltěže                           | 319                    | 413          | 11                                           | -10                                     | 1                                  |
| 49                             | Vinařice                          | 227                    | 226          | -69                                          | 53                                      | -16                                |
| 50                             | Vrbno nad Lesy                    | 156                    | 176          | -23                                          | 43                                      | 20                                 |
| 51                             | Vršovice                          | 223*                   | 268          | -22                                          | 57                                      | 35                                 |
| 52                             | Žerotín                           | 179                    | 194          | -14                                          | -18                                     | -32                                |
|                                | <b>Celkem DSO PERUCKO</b>         | <b>7168</b>            | <b>8441</b>  | <b>-716</b>                                  | <b>1502</b>                             | <b>786</b>                         |
| <b>DSO Lounské Podlesí</b>     |                                   |                        |              |                                              |                                         |                                    |
| 53                             | Brodec                            | 71*                    | 72           | -11                                          | 10                                      | -1                                 |
| 54                             | Čítoliby                          | 912                    | 1040         | 14                                           | 117                                     | 131                                |
| 55                             | Domoušice                         | 638                    | 657          | -74                                          | 101                                     | 27                                 |
| 56                             | Hřivice                           | 591                    | 634          | -91                                          | 67                                      | -24                                |
| 57                             | Jimlín                            | 724                    | 850          | -106                                         | 215                                     | 109                                |
| 58                             | Lšřany                            | 378*                   | 444          | -58                                          | 161                                     | 103                                |
| 59                             | Opočno                            | 115                    | 134          | -17                                          | 45                                      | 28                                 |
| 60                             | Pnětluky                          | 330                    | 349          | -52                                          | 59                                      | 7                                  |
| 61                             | Ročov                             | 659                    | 560          | -79                                          | 57                                      | -22                                |
| 62                             | Zbrašín                           | 275                    | 317          | -56                                          | 18                                      | -38                                |
|                                | <b>Celkem DSO Lounské Podlesí</b> | <b>4244</b>            | <b>5057</b>  | <b>-530</b>                                  | <b>850</b>                              | <b>320</b>                         |
| <b>DSO Svornost</b>            |                                   |                        |              |                                              |                                         |                                    |
| 63                             | Bžany                             | 656                    | 843          | -55                                          | 247                                     | 192                                |
| 64                             | Hostomice                         | 1096                   | 1245         | 12                                           | 158                                     | 170                                |
| 65                             | Kostomlaty pod Milešovkou         | 778                    | 877          | -28                                          | 83                                      | 55                                 |
| 66                             | Ledvice                           | 446                    | 546          | -4                                           | 110                                     | 106                                |
| 67                             | Ohnič                             | 735                    | 765          | -37                                          | 74                                      | 37                                 |
| 68                             | Světec                            | 862                    | 1006         | -74                                          | 229                                     | 155                                |
|                                | <b>Celkem DSO Svornost</b>        | <b>4573</b>            | <b>5282</b>  | <b>-186</b>                                  | <b>901</b>                              | <b>715</b>                         |
| <b>Samostatné města a obce</b> |                                   |                        |              |                                              |                                         |                                    |
| 69                             | Bílina                            | 16845                  | 16703        | 278                                          | 440                                     | 718                                |
| 70                             | Louny                             | 22705                  | 18476        | -299                                         | -1542                                   | -1841                              |
| 71                             | Mšené Lázně                       | 1573                   | 1734         | -52                                          | 242                                     | 190                                |
| 72                             | Raná                              | 240                    | 259          | -13                                          | 28                                      | 15                                 |
| Pozn.:                         | * vznik obce od roku 1992         |                        |              |                                              |                                         |                                    |
|                                | ** vznik obce od roku 1993        |                        |              |                                              |                                         |                                    |

Zdroj: ČSÚ, Databáze demografických údajů za obce ČR

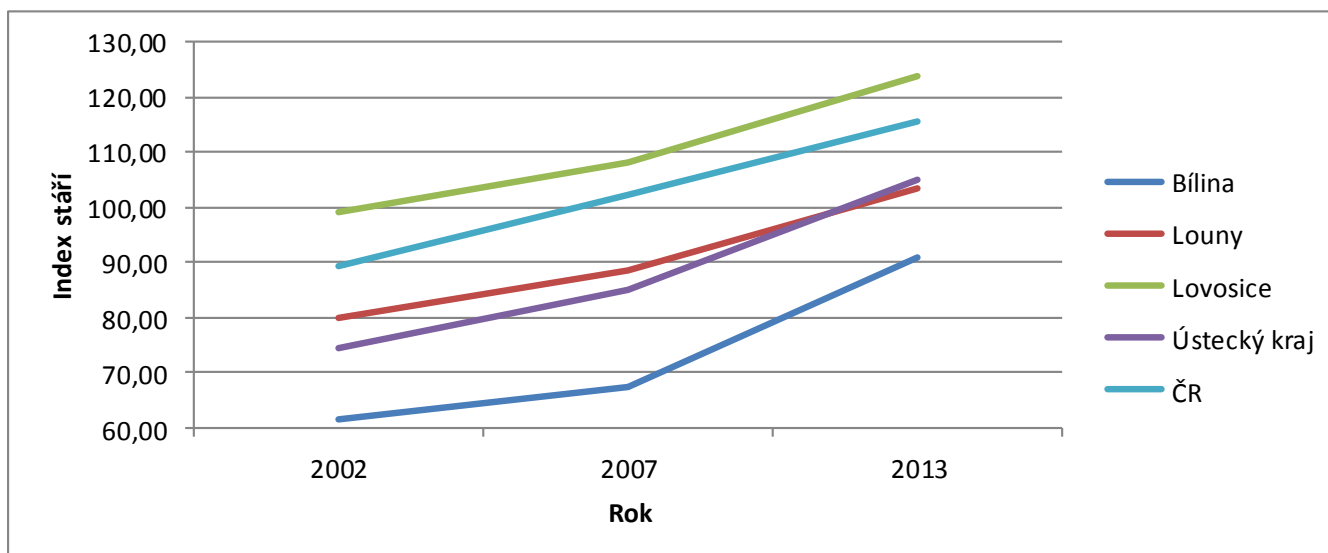
# STRATEGIE KOMUNITNĚ VEDENÉHO MÍSTNÍHO ROZVOJE

Při pohledu na jednotlivé obce absolutně nejvíce populačně rostly město Bílina a obce Cítoliby, Jimlín, Líšňany, Peruc, Obora, Chlumčany, Hrobčice, Třebenice, Velemín, Bžany, Hostomice a Světec, naopak v Lounech a Klapém klesl počet obyvatel. Přirozený přírůstek měly obce v daném období záporný s výjimkou těchto měst a obcí: Bílina, Cítoliby, Chotiměř, Hostomice, Obora, Slatina, Úpohlavy, Veltěže a Vlastislav.

V rámci suburbanizačního procesu jsou migračně neaktivnější mladí lidé resp. mladé rodiny. Z tohoto důvodu, spolu se zvýšenou porodností v posledních letech, tedy zaznamenala MAS SERVISO významný přínos. Index stáří, ač po období od 90. let rostl, tak rostl mnohem pomalejším tempem, než tomu tak bylo na úrovni Ústeckého kraje či Česka. Proces demografického stárnutí se tak vyskytuje i zde, nicméně není tak silný jako v jiných regionech Česka. To však nic nemění na faktu, že je třeba připravit komunitní infrastrukturu (sociální služby pro lidi v důchodovém věku a nejrůznější nástroje tzv. aktivního stárnutí, aj.) na stále zvyšující se absolutní počet obyvatel v postproduktivním věku. Ani MAS SERVISO se tedy nevyhne potřebné restrukturalizaci obecní infrastruktury pro potřeby lidí v důchodovém věku, jen bude mít na tuto přípravu více času oproti jiným regionům.

Vyšší příliv lidí v předproduktivním věku rovněž způsobuje tlak na komunitní infrastrukturu – od mateřských a základních škol po dětská hřiště, volnočasové aktivity eventuálně nízkoprahová centra především v sociálně problémových lokalitách.

Obr. 4 – Vývoj indexu stáří v letech 2002 – 2013 v obcích s rozšířenou



Zdroj: ČSÚ (index stáří)<sup>1</sup>

## 2.4.2. Školství a vzdělanost

Je na dobré úrovni. Základní školství se soustřeďuje do střediskových obcí. Školy nižšího stupně mohou přežívat jen díky podpoře svých zakladatelů. Střední školství je soustředěno do měst (Bílina a Louny).

## 2.4.3. Zaměstnanost

Postupně dochází k poklesu nezaměstnanosti. Ta činí v současné době cca 12,6 %

<sup>1</sup> vypočtený jako: průměrný přirozený přírůstek za období 2002-2013 / průměrný počet obyvatel za období 2002-2013 \* 1000; průměrné migrační saldo za období 2002-2013 / průměrný počet obyvatel za období 2002-2013 \* 1000; průměrný celkový přírůstek za období 2002-2013 / průměrný počet obyvatel za období 2002-2013 \* 1000.

## **2.4.4. Děti a mládež**

Vedení svazků, měst a obcí včetně vedení MAS věnuje pozornost dětem a mládeži a za podpory DT EU dochází k posunu i v této oblasti.

## **2.4.5 Skupiny obyvatel ohrožených sociální, zdravotní ekonomickou exkluzí**

Velkým problémem regionu je vznik sociálně vyloučených lokalit.

## **2.4.6. Kulturní a společenský život**

Tento úsek zaznamenal zvláště v poslední době extrémní nárůst aktivit a to především zásluhou a pozorností městských a obecních zastupitelstev.

## **2.4.7. Spolkový život, aktivity neziskových organizací**

Obdobné jako v předešlé kapitole.

## **2.5. Spolupráce**

### **2.5.1. Místní partnerství**

Je na dobré úrovni, a to zejména zásluhou MAS (komunitní plánování v regionech).

### **2.5.2. Spolupráce na národní úrovni**

Je na dobré úrovni mezi MAS VLADAŘ o.p.s., MAS Mariánskolázeňsko, o. s. a MAS Sdružení Západní Krušnohoří ( podepsána smlouva o partnerství), MAS Naděje pro Mostecko o.s. a MAS Karlštejnsko o.s.

### **2.5.3. Spolupráce na mezinárodní úrovni**

V současné době je podepsána smlouva o partnerství a vzájemné spolupráci s LAG „AUGUSTUSBURGER LAND“ v SRN a „LAG Westerzgebirge e.V.“ Svobodný stát Sasko a LAG AKTIVIEN POHJOIS-SATAKUNTA RY AREA – Finsko a LAG Zukunft Westerzgebirge e.V. (společné projekty národní spolupráce).

Doporučení využívat při tvorbě a realizaci rozvojových projektů mezinárodních zkušeností získaných na základě osvědčených projektů z jiných zemí EU a využívat v dostatečné míře geoinformatické nástroje, jako jsou GIS, GPS, služby Internetu, apod.



## 2. 6. SWOT analýza

SWOT analýza je komplexní metoda kvalitativního hodnocení v členění čtyř skupin na silné (Strengths) a slabé stránky (Weaknesses), tj. vnitřní faktory, příležitosti (Opportunities) a hrozby (Threats), tj. vnější faktory, a to vždy z hlediska subjektu hodnocení. Pro správné uplatnění SWOT analýzy je klíčový fakt, že příležitosti a hrozby jsou definovány jako parametry prostředí, které nejsou pod přímou kontrolou místní správy a mají významné dopady na socio-ekonomický rozvoj regionu. Silné a slabé stránky jsou faktory alespoň částečně kontrolovatelné místní správou. Pojmy "externí" a "interní" se v případě koncepcí veřejné správy vztahují na okruh kompetencí subjektu (v případě dané analýzy kraje, resp. dalších subjektů působících v kraji), nikoli výhradně na měřítko geografického působení procesů.

- Rozsah výroků SWOT analýzy je volen tak, aby byly postiženy podstatné charakteristiky bez omezení přehlednosti a výstižnosti.
- Hierarchizace významu výroků bude prováděna formou seřazení podle klesající významnosti, kdy na prvních místech budou nejvýznamnější skutečnosti, resp. budou vyčleněny skupiny nejvýznamnějších výroků a doplňujících výroků.

### SWOT analýza celého území

| SILNÉ STRÁNKY (S)                                                                                                                                                                                                                                                                                                                                                                                                                                                                                                                                                 | SLABÉ STRÁNKY (W)                                                                                                                                                                                                                                                                                                                                                                                                                                                                                                                                                                                                                                                                                            |
|-------------------------------------------------------------------------------------------------------------------------------------------------------------------------------------------------------------------------------------------------------------------------------------------------------------------------------------------------------------------------------------------------------------------------------------------------------------------------------------------------------------------------------------------------------------------|--------------------------------------------------------------------------------------------------------------------------------------------------------------------------------------------------------------------------------------------------------------------------------------------------------------------------------------------------------------------------------------------------------------------------------------------------------------------------------------------------------------------------------------------------------------------------------------------------------------------------------------------------------------------------------------------------------------|
| <ul style="list-style-type: none"><li>• naprostá většina obcí má platný územní plán</li><li>• blízkost průmyslových center a větších měst poskytujících pracovní místa a rozvoj hospodářství</li><li>• v mnoha obcích se rozvíjí spolková a dobrovolnická činnost</li><li>• v území je mnoho kulturních a historických památek</li><li>• dobrá dostupnost škol</li><li>• funguje třídění odpadu</li><li>• na většině území je dobré životní prostředí</li><li>• mnoho nových dětských hřišť</li><li>• zlepšila se občanská vybavenost (mimo komunikace)</li></ul> | <ul style="list-style-type: none"><li>• fluktuace obyvatelstva</li><li>• vysoká nezaměstnanost a málo volných pracovních míst</li><li>• nepřizpůsobivá pracovní síla</li><li>• nízká kvalifikace potenciální pracovní síly</li><li>• vysoký podíl dlouhodobě nezaměstnaných</li><li>• špatná dopravní obslužnost</li><li>• v mnoha obcích chybí kanalizace a ČOV</li><li>• roste kriminalita, vandalismus, krádeže</li><li>• nedostatek míst v mateřských školách</li><li>• špatný stav místních komunikací a chodníků</li><li>• neudržované vodní toky</li><li>• chybí cyklostezky a hipostecky</li><li>• nepřiměřená administrativní zátěž pro občany i samosprávy</li><li>• vylidňování venkova</li></ul> |
| PŘÍLEŽITOSTI (O)                                                                                                                                                                                                                                                                                                                                                                                                                                                                                                                                                  | OHROŽENÍ (T)                                                                                                                                                                                                                                                                                                                                                                                                                                                                                                                                                                                                                                                                                                 |
| <ul style="list-style-type: none"><li>• využití všech dostupných dotačních prostředků</li><li>• využití prostředků ke zvýšení příjmu (změna RUD) ve vazbě na DT</li><li>• posílení sociální soudržnosti</li><li>• zájem občanů o dění v obci</li><li>• účinná motivace dlouhodobě nezaměstnaných občanů</li></ul>                                                                                                                                                                                                                                                 | <ul style="list-style-type: none"><li>• stále klesající podpora ÚK (POV atd.)</li><li>• rušení venkovských škol</li><li>• špatně nastavená dotační politika</li><li>• stárnutí obyvatelstva)</li><li>• hustota silničního provozu</li><li>• růst kriminality a vandalismu</li></ul>                                                                                                                                                                                                                                                                                                                                                                                                                          |

|                                                                                                                                                                                                                                                                                                                           |  |
|---------------------------------------------------------------------------------------------------------------------------------------------------------------------------------------------------------------------------------------------------------------------------------------------------------------------------|--|
| <ul style="list-style-type: none"><li>• aktivovat motivační schémata chování dlouhodobě nezaměstnaných (změna motivačního působení)</li><li>• posílit význam odborných praxí/stáží</li><li>• aktivovat zastoupení členů MAS v</li><li>• rozšířit projekty národní, ale především mezinárodní spolupráce (Sasko)</li></ul> |  |
|---------------------------------------------------------------------------------------------------------------------------------------------------------------------------------------------------------------------------------------------------------------------------------------------------------------------------|--|

## **2. 7. Vazby operačních programů na strategii komunitně vedeného místního rozvoje území SERVISO, o.p.s.**

### **Prioritní osa I: Cestovní ruch**

#### ***Integrovaný regionální operační program 2014 - 2020 SC***

#### **3.1 Zefektivnění prezentace, posílení ochrany a rozvoje kulturního a přírodního dědictví**

1. revitalizace a obnova objektů a věcí evidovaných v Ústředním seznamu kulturních památek ČR
2. infrastrukturní opatření pro zpřístupnění a využívání kulturního a přírodního dědictví
  - zefektivnění správy sbírek a mobiliárních fondů; zpřístupnění sbírek a mobiliárních fondů veřejnosti a pro kulturně-kreativní průmysl;
  - návštěvnická veřejná infrastruktura pro zpřístupnění přírodního a kulturního dědictví.
3. propagace přírodního a kulturního dědictví
  - propagace ČR v zahraničí
  - propagace krajů a turistických regionů.

#### ***Program rozvoje venkova 2014 - 2020***

#### **Opatření: Investice do nezemědělských činností**

##### **1. Podpora cestovního ruchu (pouze pro zemědělce!)**

- stavební obnova (přestavba, modernizace, statické zabezpečení) či nová výstavba malokapacitního ubytovacího zařízení (včetně stravování a dalších budov a ploch v rámci turistické infrastruktury, budování koupališť a plováren)
- úprava povrchů, náklady na výstavbu příjezdové cesty, náklady na výstavbu odstavných stání v souvislosti s projektem
- nákup a výsadba doprovodné zeleně v souvislosti s projektem
- nákup zařízení, vybavení, hardware, software v souvislosti s projektem
- projektová dokumentace

## **Prioritní osa II: Rozvoj obcí (doprava)**

### ***Integrovaný regionální operační program 2014 – 2020***

#### **SC 1.1 Zvýšení regionální mobility prostřednictvím modernizace a rozvoje sítí regionální silniční infrastruktury navazující na síť TEN-T**

1. rekonstrukce a modernizace, popř. výstavbu silnic II. a III. třídy pro zlepšení dostupnosti sekundárních a terciárních uzlů a jejich napojení na pátevní síť s důrazem na síť TEN-T;
2. výstavba, rekonstrukce nebo modernizace silnic II. a III. třídy pro napojení rozvojových ploch na pátevní síť s důrazem na síť TEN-T.

#### **SC 1.2 Zvýšení podílu udržitelných forem dopravy**

1. Opatření na podporu veřejné dopravy a multimodality
  - výstavba a modernizace přestupních terminálů pro veřejnou dopravu;
  - výstavba nebo modernizace systémů pro přestup na veřejnou dopravu P+R, K+R, B+R;
2. Opatření podporující aplikaci moderních technologií v dopravě
  - výstavba, rekonstrukce nebo modernizace inteligentních dopravních systémů (ITS) a dopravní telematiky pro veřejnou dopravu;
  - zavádění nebo modernizace řídicích, informačních a platebních systémů pro veřejnou dopravu;
3. Opatření přispívající ke zmírnění negativních dopadů v dopravě
  - nákup nízkoemisních vozidel pro přepravu osob;
  - nákup vozidel, zohledňujících specifické potřeby účastníků dopravy se ztíženou možností pohybu a orientace;
4. Opatření směřující ke zvýšení bezpečnosti
  - projekty ke zvyšování bezpečnosti železniční, silniční, cyklistické a pěší dopravy;
5. Opatření k rozvoji cyklodopravy
  - výstavba a rekonstrukce cyklostezek a cyklotras;
  - budování doprovodné infrastruktury ve vazbě na další systémy dopravy;
  - realizace cyklistických jízdních pruhů

## **Prioritní osa III: Sociální oblast**

### ***Integrovaný regionální operační program 2014 – 2020***

#### **SC 2.1 Zvýšení kvality a dostupnosti služeb vedoucí k sociální inkluzi**

1. sociální služby
  - zřizování nových či rekonstrukce stávajících zařízení pro poskytování komunitní péče;
  - zřizování nových či rekonstrukce stávajících zařízení pro dosažení deinstitucionalizované péče;
  - infrastruktura pro terénní, ambulantní a nízkokapacitní pobytové formy sociálních, zdravotních a návazných služeb pro osoby sociálně vyloučené či sociálním vyloučením ohrožené;
  - zvyšování kvality a kapacity komunitních sociálních služeb;
2. sociální bydlení
  - vytvoření zařízení pro krizový pobyt sociálně vyloučených osob a rodin;
  - podpora pořízení bytů a bytových domů pro sociální bydlení;
  - infrastruktura komunitních center za účelem sociálního začleňování a zvýšení uplatnitelnosti na trhu práce.

#### **SC 2.2 Vznik nových a rozvoj existujících podnikatelských aktivit v oblasti sociálního podnikání**

1. výstavba, rekonstrukce a vybavení sociálních podniků

#### **SC 2.3 Rozvoj infrastruktury pro poskytování zdravotnických služeb a péče o zdraví**

1. zvýšení kvality následné a návazné péče
  - modernizace infrastruktury poskytovatelů následné a návazné péče v podobě pořízení přístrojového vybavení či stavebních úprav;
2. opatření směřující k transformaci poskytování psychiatrické péče
  - pořízení infrastruktury komunitní a péče;
  - pořízení vybavení mobilních týmů.

### ***Operační program zaměstnanost 2014 - 2020***

#### **Komunitně vedené strategie místního rozvoje**

1. Podpora vytváření nových pracovních míst na lokální úrovni;
2. Podpora spolupráce aktérů na místní úrovni při řešení lokální nezaměstnanosti, zjišťování potřeb lokálních zaměstnavatelů;
3. Podpora a vytváření podmínek pro vznik a rozvoj komunálních sociálních podniků;

# STRATEGIE KOMUNITNĚ VEDENÉHO MÍSTNÍHO ROZVOJE

---

4. Vzdělávání venkovského obyvatelstva v oblastech relevantních pro zvýšení lokální zaměstnanosti a poradenství pro získání zaměstnání;
5. Podpora sociálního začleňování osob sociálně vyloučených či sociálním vyloučením ohrožených prostřednictvím aktivit zaměřených na prevenci sociálního vyloučení osob, služeb poskytovaných terénní a ambulantní formou, podpora komunitní sociální práce;
6. Vznik a rozvoj specifických nástrojů k prevenci a řešení problémů v sociálně vyloučených lokalitách (zohledňující rovněž kriminalitu a veřejný pořádek) s využitím znalosti lokálního prostředí;
7. Podpora prorodinných opatření obcí a dalších aktérů na místní úrovni;

## **Prioritní osa IV: Vzdělávání**

### ***Integrovaný regionální operační program 2014 - 2020***

#### **SC 2.4 Zvýšení kvality a dostupnosti infrastruktury pro vzdělávání a celoživotní učení**

1. Vybudování, modernizace a rekonstrukce odborných učeben, laboratoří, dílen a pozemků včetně vybavení pomůckami;
  - modernizace a pořízení vybavení se zaměřením na přírodovědné a technické obory;
  - výstavba a technické a technologické vybavení laboratoří a odborných učeben pro přírodovědné a technické obory;
  - vybavení dílen pomůckami a nástroji k rozvoji technických a řemeslných dovedností;
  - výstavba a technické a technologické vybavení center praktické přípravy, která umožní praktickou přípravu žáků a studentů pro potřeby požadavků trhu;
  - rozvoj zařízení pro celoživotní vzdělávání;
  - výstavba a technické a technologické vybavení center praktické přípravy, která umožní výuku dospělých v celoživotním učení pro potřeby požadavků trhu práce
2. Zkvalitnění kapacit pro předškolní vzdělávání
  - investice do rozvoje mateřských škol;
  - výstavba, rozšíření a vybavení mateřských škol
3. Vybudování, úpravy budov a učeben pro potřeby žáků a studentů se SVP a pořízení kompenzačních pomůcek
  - vybudování a úpravy budov a učeben pro potřeby žáků se SVP;
  - vybavení nábytkem, stroji, didaktickými pomůckami, kompenzačními pomůckami a kompenzačním vybavením pro vzdělávání dětí a studentů se SVP.
4. Rozvoj vnitřní konektivity škol a připojení k internetu;
  - moderní mobilní technologie, konektivita a software.
5. Modernizace a rekonstrukce v návaznosti na klíčové kompetence
  - modernizace vybavení zařízení pro výuku českého jazyka a cizích jazyků, českého jazyka pro cizince a osoby vyrůstající v odlišném jazykovém prostředí;
  - zpřístupnění digitalizovaných zdrojů a sítí i mimo vyučování;
  - vybavení na podporu čtenářské a matematické gramotnosti;

- vybavení na podporu fiktivních firem a inkubátorů podnikatelské činnosti studentů

## **Operační program zaměstnanost 2014 - 2020**

### **Komunitně vedené strategie místního rozvoje**

1. Podpora spolupráce aktérů na místní úrovni při řešení lokální nezaměstnanosti, zjišťování potřeb lokálních zaměstnavatelů;
2. Vzdělávání venkovského obyvatelstva v oblastech relevantních pro zvýšení lokální zaměstnanosti a poradenství pro získání zaměstnání;

## **Prioritní osa V: Životní prostředí**

### **Program rozvoje venkova 2014 - 2020**

#### **Opatření: Předcházení poškozování lesů lesními požáry a přírodními katastrofami a katastrofickými událostmi a obnova poškozených lesů**

##### **Podopatření: Zavádění preventivních opatření v lesích**

- Výstavby a opravy retenčních nádrží a objektů hrazení bystřin.
- Preventivní protipovodňová opatření na drobných vodních tocích a v jejich povodích, např. zkapacitnění koryta vodního toku, stabilizace koryta, zabezpečení břehů.
- Protierozní opatření na drobných vodních tocích a v jejich povodích – např. hrazení a stabilizace strží, zábrany sesuvů půdy, sanace erozních rýh.

##### **Podopatření: Obnova lesního potenciálu po kalamitách**

###### **Záměr a) Obnova lesních porostů po kalamitách**

- Odstraňování poškozených lesních porostů ve stáří do 40 let po kalamitách určených k rekonstrukci.
- Příprava ploch po kalamitních těžbách před zalesněním (např. odstranění vývratových koláčů, naorávání, zraňování, terénní úpravy, chemická příprava půdy).
- Umělá obnova sadbou a sítí na plochách po kalamitních těžbách.
- Ochrana založených porostů.

###### **Záměr b) Odstraňování škod způsobených povodněmi**

- Odstraňování škod způsobených povodněmi nebo přívalovými dešti na malých vodních tocích a v jejich povodích - sanace břehových nátrží a výmolů, odstranění povodňových nánosů z koryt vodních toků, průtočných nádrží a přilehlých pozemků, odstranění povodňových nánosů v povodí vodních toků, usměrnění koryta vodního toku, oprava poškozených vodních děl (např. hrází).
- Odstraňování škod způsobených povodněmi nebo přívalovými dešti na objektech hrazení bystřin a hrazení a stabilizace strží, na lesních cestách a souvisejících objektech.

## **Opatření: Investice ke zvýšení odolnosti a ekologické hodnoty lesních ekosystémů**

### **Podopatření:**

#### **1. Investice do ochrany melioračních a zpevňujících dřevin**

- Ochrana melioračních a zpevňujících dřevin při založení porostu - částečná úhrada nákladů na mechanickou ochranu melioračních a zpevňujících dřevin.

#### **2. Neproduktivní investice v lesích**

- Opatření k posílení rekreační funkce lesa (značení, výstavba a rekonstrukce stezek pro turisty do šíře 2 metrů a významných přírodních prvků, výstavba herních a naučných prvků, apod.).
- Opatření k usměrňování návštěvnosti území (zřizování parkovacích míst, odpočinkových stanovišť, přístřešků, informačních tabulí, apod.).
- Opatření k údržbě lesního prostředí (zařízení k odkládání odpadků apod.), opatření k zajištění bezpečnosti návštěvníků lesa (např. mostky, lávky, zábradlí, stupně, apod.).
- Nákup pozemků maximálně do částky odpovídající 10 % celkových způsobilých výdajů.

#### **3. Přeměna porostů náhradních dřevin**

- Snížení zakmenění nebo odstranění původního porostu za účelem obnovy.
- Příprava ploch před zalesněním - mechanická a chemická přípravy půdy včetně rozhrnování valů.
- Umělá obnova sadbou.
- Hnojení lesních dřevin při výsadbě.
- Ochrana založeného porostu.

#### **4. Biodiverzita**

- Opatření k ochraně ohrožených druhů rostlin a živočichů.
- Zajišťování péče o chráněná území.
- Opatření k překonávání migračních bariér - rybí přechody.
- Regulace a likvidace populací invazních druhů rostlin a živočichů.
- Realizace trvalých opatření na ochranu jeskyní a krasových jevů.
- Obnova a výstavba návštěvnické infrastruktury ve zvláště chráněných územích, ptačích oblastech, evropsky významných lokalitách, přírodních parcích a geoparcích.
- Opatření k minimalizaci škod způsobených ohroženými druhy živočichů.
- Studie zprůchodnění migračních překážek.

## **Prioritní osa VI: Ekonomika**

### ***Program rozvoje venkova 2014 - 2020***

Články 14, 17, 19 1. b), 24 1. a), d), 25, 26, 35

#### **Opatření: Předávání znalostí a informační akce (čl. 14)**

Opatření je zaměřeno na zvyšování znalostí a dovedností a předávání informací pracovníkům v zemědělském, potravinářském a lesnickém odvětví a vlastníkům zemědělské a lesní půdy formou vzdělávacích aktivit, kurzů atd. Účelem je zvyšování odborné způsobilosti jednotlivých pracovníků v daném odvětví s cílem zvýšit míru využívání nových metod výroby založených na

# STRATEGIE KOMUNITNĚ VEDENÉHO MÍSTNÍHO ROZVOJE

---

výsledcích vědy a výzkumu, inovačních postupů a v neposlední řadě postupů respektujících požadavky na ochranu přírody a krajiny a udržitelné hospodaření.

## **Opatření: Investice do hmotného majetku**

### **Podopatření:**

#### **1. Investice do zemědělských podniků**

1. Investice do zemědělských staveb a technologií pro živočišnou výrobu (podpora se týká chovu skotu, prasat, ovcí, koz, drůbeže, králíků a koní), kterými jsou:
  - výstavba nebo rekonstrukce ustájovacích prostor a chovatelských zařízení,
  - pořízení technologií pro živočišnou výrobu,
  - výstavba nebo rekonstrukce skladovacích prostor pro druhotné produkty živočišné výroby vč. jejich úpravy a zpracování,
  - výstavba nebo rekonstrukce skladovacích prostor pro krmiva a steliva pro přímou spotřebu v podniku.
2. Investice do zemědělských staveb a technologií pro rostlinnou výrobu, kterými jsou:
  - výstavba a rekonstrukce staveb pro skladování produktů rostlinné produkce (způsobilé nejsou sklady obilovin a olejnin) včetně technologií,
  - výstavba a rekonstrukce nosných konstrukcí trvalých kultur včetně protikroupových systémů (v rámci ovocných sadů a chmelnic),
  - výstavba a rekonstrukce skleníků, fóliovníků, kontejneroven včetně souvisejících technologií,
  - výstavba a rekonstrukce dalších zahradnických staveb (pařeniště, stacionární kompostéry, technologie na sušení léčivých rostlin, pěstírny hub a školky na ovocné a okrasné druhy včetně révy vinné a sadby chmele atp.) včetně souvisejících technologií,
  - založení porostů trvalých kultur (vč. výsadby ovocných sadů a chmelnic).
3. Investice do pořízení speciálních mobilních strojů pro zemědělskou výrobu (způsobilé není pořízení traktorů)
4. Investice do zpracování a využití záměrně pěstované i zbytkové a odpadní biomasy pro vlastní spotřebu
5. Investice do čištění odpadních vod jako součást projektu dle bodů 1. – 4.

#### **2. Zpracování a uvádění na trh zemědělských produktů**

1. Hmotné a nehmotné investice, které se týkají zpracování zemědělských produktů (podpora se netýká zpracování vinných hroznů a medu), a to:
  - výstavba, modernizace a rekonstrukce budov (včetně nezbytných manipulačních ploch) a pořízení pozemků,
  - pořízení strojů, nástrojů a zařízení pro zpracování zemědělských produktů, finální úpravu, balení, značení výrobků (včetně technologií souvisejících s dohledatelností produktů) a uvedení zpracovávaných produktů na trh,
  - investice vedoucí ke zvyšování a monitorování kvality produktů (vč. speciálních dopravních prostředků určených k přepravě potravin),
  - investice související s uváděním zemědělských a potravinářských produktů na trh (včetně marketingu),
  - investice do čištění odpadních vod jako součást projektu zaměřeného na investice do zpracování zemědělských produktů.



## **Opatření: Investice do nezemědělských činností**

### **Podopatření:**

#### **2. Investice do nezemědělských činností**

- stavební obnova (přestavba, modernizace, statické zabezpečení) či nová výstavba provozovny
- úprava povrchů, náklady na výstavbu příjezdové cesty, náklady na výstavbu odstavných stání v souvislosti s projektem
- nákup strojů, technologií a dalšího vybavení sloužícího pro nezemědělskou činnost
- projektová dokumentace

#### **3. Podpora cestovního ruchu**

- stavební obnova (přestavba, modernizace, statické zabezpečení) či nová výstavba malokapacitního ubytovacího zařízení (včetně stravování a dalších budov a ploch v rámci turistické infrastruktury, budování koupališť a plováren)
- úprava povrchů, náklady na výstavbu příjezdové cesty, náklady na výstavbu odstavných stání v souvislosti s projektem
- nákup a výsadba doprovodné zeleně v souvislosti s projektem
- nákup zařízení, vybavení, hardware, software v souvislosti s projektem
- projektová dokumentace

#### **4. Podpora využívání obnovitelných zdrojů energie**

- stavební obnova (přestavba, modernizace, statické zabezpečení) či nová výstavba provozovny (vyjma bioplynových stanic?)
- úprava povrchů, náklady na výstavbu příjezdové cesty, náklady na výstavbu odstavných stání v souvislosti s projektem
- nákup strojů, technologií a dalšího vybavení sloužícího pro nezemědělskou činnost
- projektová dokumentace

## **Opatření: Investice do lesů**

### **Podopatření:**

#### **1. Lesnická infrastruktura**

- investice, které souvisejí s rekonstrukcí a výstavbou lesních cest včetně souvisejících objektů a technického vybavení
- projektová dokumentace
- nákup pozemků maximálně do částky odpovídající 10 % celkových způsobilých výdajů

#### **2. Technika a technologie pro lesní hospodářství**

- stroje a technologie pro obnovu, výchovu a těžbu lesních porostů včetně přibližování
- stroje ke zpracování potěžebních zbytků
- stroje pro přípravu půdy před zalesněním

#### **3. Stroje, technologie a zařízení pro lesní školkařskou činnost**

- stroje potřebné na přípravu půdy a péči o půdu
- speciální stroje pro školkařskou výrobu prostokořenného sadebního materiálu

- speciální technologická zařízení pro výrobu krytokořenného sadebního materiálu
- závlahové systémy
- dočasná úložiště vyzvednutého sadebního materiálu

#### **4. Technické vybavení dřevozpracujících provozoven**

- výstavba či modernizace provozu na zpracování lesnických produktů, včetně zůstatkové biomasy pro energetické a jiné účely - stavba a technologické vybavení (včetně software a nákupu licence)
- nákup pozemků maximálně do částky odpovídající 10 % celkových způsobilých výdajů náklady na zadávací řízení
- projektová dokumentace

### **Opatření: Spolupráce**

#### **Podopatření:**

##### **1. Podpora vývoje nových produktů, postupů, procesů a technologií**

- studie proveditelnosti a náklady na vypracování podnikatelského plánu
- provozní náklady spolupráce (včetně zahraniční)
- přímé náklady na konkrétní projekty spojené s prováděním podnikatelského plánu (včetně investic, pokud nebudou dotovány v rámci opatření Investice do hmotného majetku)
- náklady na propagační činnosti

##### **2. Podpora horizontální a vertikální spolupráce**

- studie týkající se dotyčné oblasti, studie proveditelnosti a náklady na vypracování podnikatelského plánu
- provozní náklady spolupráce (včetně zahraniční)
- přímé náklady na konkrétní projekty (včetně investic, pokud nebudou dotovány v rámci opatření Investice do hmotného majetku)
- náklady na propagační činnosti

##### **3. Zřizování a fungování operačních skupin EIP**

- náklady spojené se zřízením operační skupiny
- náklady spojené s vypracováním strategie a akčního plánu operační skupiny, studie proveditelnosti
- provozní náklady fungování operační skupiny
- náklady na propagační činnosti
- přímé náklady projektu

### **Operační program zaměstnanost 2014 - 2020**

#### **Komunitně vedené strategie místního rozvoje**

1. Podpora vytváření nových pracovních míst na lokální úrovni;
2. Podpora spolupráce aktérů na místní úrovni při řešení lokální nezaměstnanosti, zjišťování potřeb lokálních zaměstnavatelů;
3. Podpora a vytváření podmínek pro vznik a rozvoj komunálních sociálních podniků;
4. Vzdělávání venkovského obyvatelstva v oblastech relevantních pro zvýšení lokální zaměstnanosti a poradenství pro získání zaměstnání;

## **Operační program podnikání a inovace pro konkurenceschopnost 2014 - 2020**

### **PRIORITNÍ OSA 2: Rozvoj podnikání a konkurenceschopnosti malých a středních podniků**

#### **SPECIFICKÝ CÍL 2.1: Zvýšit počet nových podnikatelských záměrů začínajících a rozvojových podniků (zatím neschváleno)**

##### **Podporované aktivity:**

1. Realizace podnikatelských záměrů začínajících podniků (do 5 let) a rozvojových podniků prostřednictvím vhodných finančních nástrojů (úvěry, záruky za bankovní úvěry, rizikový kapitál) a dotací v případě začínajících mikropodniků,
2. poskytování poradenských služeb a služeb pro začínající podniky (např. prostřednictvím podnikatelských inkubátorů v nemetropolitních, zejména periferních regionech).

## **3 Strategická část (Úvod)**

### **3.1 Stanovení strategických cílů a priorit**

#### **Stanovení vize strategie**

Charakteristika území, popsána v předchozích kapitolách, výstupy převzatých i vlastních analýz, diskuze s občany a vůdčími osobnostmi byly podkladem pro stanovení rozvojové vize následně formulované do hesla:

#### **„ČESKÉ STŘEDOHOŘÍ – POOHŘÍ, KRAJINA PRO LIDI“**

- místo kde žijeme rádi
- místo s perspektivou zaměstnání
- místo s dobrou občanskou vybaveností
- místo s krásnou krajinou a kvalitním životním prostředím

#### **Stanovení strategických cílů**

Stabilizace a rozvoj kvalit života na venkově včetně pracovních příležitostí při zachování uspokojivé kvality životního prostředí spočívající především ve snížení negativních vlivů průmyslové a důlní činnosti.

Podpora rozšiřování a diverzifikaci ekonomických aktivit ve venkovském prostoru s cílem rozvíjet podnikání, vytvářet nová pracovní místa, snížit míru nezaměstnanosti na venkově a posílit soudržnost obyvatel na venkově.

#### **Strategické cíle SERVISO, o.p.s.**

Zlepšit řízení společných aktivit a uvolnění místního potenciálu zejména pro zlepšování kvality života na venkově prostřednictvím těchto strategických cílů:

##### **Strategický cíl 1:**

- Zlepšování podmínek pro hospodářský růst území realizací opatření zaměřených na diverzifikaci ekonomických (nezemědělských) aktivit a zvyšování konkurenceschopnosti zemědělství a podpora zahájení činnosti mladých zemědělců

# STRATEGIE KOMUNITNĚ VEDENÉHO MÍSTNÍHO ROZVOJE

---

## **Strategický cíl 2:**

- zlepšováním životního prostředí a trvalou péčí o něj, využívání obnovitelných zdrojů energie
- širším využíváním moderních informačních a komunikačních technologií a zvyšováním vzdělanosti venkovského obyvatelstva

## **Strategický cíl 3:**

- zvyšováním povědomí o přírodních a kulturních hodnotách území, jejich obnova a revitalizace pro využití pro zlepšení kvality života obyvatel a pro rozvoj cestovního ruchu, včetně revitalizace a následného využití území dotčených povrchovou těžbou hnědého uhlí

## **Priority:**

- 1) Hospodářský růst území s pozitivním vlivem na zaměstnanost, podpora rozvoje ekonomických aktivit a zaměstnanost na venkově včetně zvyšování konkurenceschopnosti zemědělství
- 2) Podpora mladých lidí a jejich zapojování do aktivního života na venkově, začínajících podnikatelů a zemědělců
- 3) Zlepšováním životního prostředí, využívání obnovitelných zdrojů energie pro vytápění lidských sídel
- 4) Rozšiřování a využívání moderních informačních a komunikačních technologií na venkově
- 5) Revitalizace a využívání přírodních a kulturních hodnot území pro rozvoj a zvyšování kvality života místních obyvatel a rozvoj cestovního ruchu, včetně revitalizace a následného využití území dotčených povrchovou těžbou hnědého uhlí a negativním vlivem průmyslové činnosti
- 6) Živá města a vesnice, tj. náš domov, živé komunity, aktivní občanský život
- 7) Místní zdroje pro místní zpracování a spotřebu

Cílem strategické vize je určit zásadní představu o rozvoji území v daném časovém horizontu. Vize formuluje a popisuje stav, jehož by mělo být v budoucnosti dosaženo v daném území, přičemž jednotlivé části návrhu (strategický cíl, prioritní oblasti, specifické cíle a konkrétní opatření) jsou prostředkem k jejímu dosažení.

## **Způsob dosahování priorit a specifických cílů:**

Výše uvedené priority, specifické cíle a konkrétní opatření budou realizovány postupně v průběhu let 2015 - 2022 a v tomto období se předpokládá vynaložit investice ve výši zhruba 500 mil. Kč. Pro první období rozhodl Programový výbor MAS upřednostnit ty priority a oblasti, které jsou v takovém stavu přípravy, že zaručují úspěšnou realizaci a také nejrychlejší dopad na rozvoj území a plnění stanovených specifických cílů.

V období 2015 -2022 budou především podpořeny priority, které budou naplňovat specifické cíle a následně konkrétní opatření v oblasti zlepšování podmínek pro hospodářský růst území včetně zvyšování zaměstnanosti realizací opatření zaměřených na diverzifikaci ekonomických (nezemědělských) aktivit a zvyšování konkurenceschopnosti zemědělství, zlepšováním životního prostředí, zejména využíváním obnovitelných zdrojů energie a obnovy a rozvoje vesnic včetně pořízení územních plánů včetně ochrany a rozvoje kulturního dědictví.

K tomu je směřován i výběr opatření a zejména rozpracování jejich časového harmonogramu a načasování podpořených konkrétních opatření/podopatření na nejbližší období, ve kterém budou podpořeny projekty v oblasti rozvoje ekonomických aktivit v území vč. cestovního ruchu a v mezích možností i projekty vybraných obcí zaměřené na jejich obnovu a rozvoj. Konkrétní opatření budou dále upřednostňovány v rámci vyhlášených výzev.

## **Zapojení inovačních prvků:**

Při koncipování SCLLD se vycházelo i z jednoho ze základních principů metody LEADER, t.j. vytváření inovativních řešení přenositelných i do dalších území:

- inovace pro dané území
- udržitelnost inovací

# STRATEGIE KOMUNITNĚ VEDENÉHO MÍSTNÍHO ROZVOJE

---

- využití místního potenciálu
- tvorba „odspodu nahoru“

Inovativní přístup bude spočívat v maximálním využití místního potenciálu, který byl vyhodnocen v rámci zpracování rozvojových dokumentů zapojených mikroregionů (svazků obcí) a Strategického plánu LEADER zpracovaného Místní akční skupinou. Tento dokument byl zpracován na základě široké veřejné diskuse, které se účastnili představitelé obcí a jejich svazků, aktivní obyvatelé obcí, podnikatelé, zástupci neziskových organizací na principu “bottom up - odspoda nahoru”. Cílem těchto opakovaných společných jednání bylo zmapovat potřeby území a stanovit priority, ale současně i získat pro MAS členy, ochotné podílet se aktivně na realizaci společně přijatých cílů a priorit. Na základě těchto společných diskusí se podařilo sestavit MAS jejíž členové reprezentují jak veřejnou správu (a tím reprezentují i zájmy obyvatel obcí), tak ale především venkovských ekonomických aktérů – podnikatelů mimo zemědělství a zemědělců, ale i zástupců neziskových organizací, kteří jsou nově zařazeni do této skupiny. Tímto se podařilo propojit prakticky všechna odvětví působících ve vymezeném venkovském prostoru. Dalším společným postupem lze dosáhnout synergického efektu zejména v:

- propojení aktivit zemědělských podnikatelů s ostatními členy MAS v oblasti obnovitelných zdrojů energie s jejich zpracováním do formy paliva použitelného v ekologických kotlích (zapojení nezemědělských subjektů zaměřených na vývoj a výrobu ekologických kotlů) a jejich následným použitím pro výrobu tepla pro centrální vytápění obcí (veřejná správa)
- propojení aktivit v oblasti péče o životní prostředí se šetrným zemědělským i nezemědělským hospodařením v území v Chráněné krajinné oblasti České středohoří
- diverzifikace zemědělských aktivit (agroturistika, výroba energetických plodin, včelařství, vinařství, rozvoj vedlejších činností – truhlářství, zpracování rostlinných produktů pro jiné než potravní účely, atd.) a k tomuto ze strany měst a obcí přispět formou obnovy technické infrastruktury měst a obcí včetně obnovy kulturního dědictví
- rozvoj uvedených aktivit a jejich informační a komunikační podpora, vč. vzdělávání a zvyšování kvalifikace a podpory zaměstnanosti
- podpora mladých, začínajících zemědělců a ostatních drobných venkovských podnikatelů

Jedním ze základních kritérií, kterým budou posuzovány předložené žádosti o podporu bude zajištění udržitelnosti realizovaných akcí i v době po ukončení podpory, tak aby vynaložená podpora skutečně přispěla k plnění stanovených dlouhodobých cílů pro rozvoj daného území.

## 3.2 Priority a specifické cíle

### 3.2.1. Vymezení priorit a specifických cílů

#### 1) **Hospodářský růst území, podpora rozvoje ekonomických aktivit na venkově včetně zvyšování konkurenceschopnosti zemědělství**

1.1. Podpora drobného podnikání, rozvoje služeb a tradičních řemesel

1.2. Diverzifikace činností zemědělských subjektů

1.3. Výroba, prodej a propagace regionálních produktů

1.4. Vzdělávací a školící aktivity pro venkovské podnikatele a zemědělce

1.5. Podpora mladých lidí a jejich zapojování do aktivního života na venkově začínajících podnikatelů a zemědělců

## **2) Zlepšování kvality života lidí v zájmovém území**

- 2.1. Obnova a kultivace veřejných prostranství jako míst pro společné akce a setkávání
- 2.2. Vzdělávání, informovanost a podpora volnočasových aktivit
- 2.3. Kulturní, společenské a sportovní akce a zázemí pro jejich pořádání
- 2.4. Zapojení sociálně a jinak znevýhodněných skupin občanů do života v obcích a regionu
- 2.5. Zlepšení dopravní dostupnosti a obslužnosti
- 2.6. Prezentace obcí a nestátních neziskových organizací (NNO)

## **3) Zlepšování životního prostředí, využívání obnovitelných zdrojů energie pro vytápění lidských sídel**

- 3.1. Šetrné nakládání a hospodaření s odpady, energií a vodou
- 3.2. Využívání alternativních zdrojů energie k vytápění lidských sídel
- 3.3. Prevence znečišťování životního prostředí
- 3.4. Vzdělávání, informovanost, výchova a zapojování veřejnosti v oblasti životního prostředí

## **4) Rozšiřování a využívání moderních informačních a komunikačních technologií na venkově**

- 4.1. Zvyšování počítačové gramotnosti občanů
- 4.2. Zkvalitňování přístupu občanů k internetu
- 4.3. Zavádění nových efektivních informačních zdrojů pro občany a návštěvníky regionu

## **5) Revitalizace a využívání přírodních a kulturních hodnot území pro rozvoj a včetně revitalizace a následného využití území dotčených povrchovou těžbou hnědého uhlí**

- 5.1. Obnova movitého a nemovitého dědictví regionu
- 5.2. Zvýšení informovanosti o přírodním a kulturním bohatství regionu
- 5.3. Ochrana přírodně hodnotných území a lokalit
- 5.4. Péče o venkovskou krajinu
- 5.5. Podpora aktivit pro revitalizaci a využití území dotčených povrchovou těžbou hnědého uhlí
- 5.6. Zapojování veřejnosti do ochrany a péče o dědictví regionu

## **6) Rozvoj cestovního ruchu**

- 6.1. Rozvoj venkovského cestovního ruchu (agroturistika, ekoturistika, zážitková turistika)
- 6.2. Infrastruktura pro cestovní ruch (ubytovací a stravovací kapacity, cyklostezky, pěší stezky, hipostezky, půjčovny sportovních potřeb, servis)
- 6.3. Propagace regionu (i mimo jeho území) a v něm působících subjektů
- 6.4. Vznik a podpora informačních a návštěvnických center a jejich spolupráce

## 7) Posilování místního partnerství na území SERVISO, o.p.s. a rozvoj spolupráce na regionální, národní a mezinárodní úrovni

7.1. Efektivní realizace ISÚ na principech místního partnerství

7.2. Rozvoj místního partnerství a budování kapacit

7.3. Přenos zkušeností a spolupráce

7.4. Společná příprava a realizace rozvojových strategií a projektů

## 3.3 Popis priorit a specifických cílů

### 3.3.1. Hospodářský růst území, podpora rozvoje ekonomických aktivit na venkově včetně zvyšování konkurenceschopnosti zemědělství

Tato priorita vychází z hlavního cíle programu rozvoje Ústeckého kraje, kterým je zastavení vlivu negativních dopadů strukturálních změn a „nastartování“ rozvoje ekonomické základny kraje v těchto změněných podmínkách a řešení problematiky zaměstnanosti. Je zaměřena především na podporu drobného podnikání a jeho rozvoje se zaměřením na obnovu původních tradičních řemesel a podpoření výroby místních produktů a specialit. Protože po roce 1989 došlo v Ústeckém kraji k výraznému omezení zemědělské výroby, bude další důležitou oblastí, které bude věnována pozornost, podpora zemědělců při rozvoji jejich nových aktivit v oblasti multifunkčního zemědělství a diverzifikaci jejich činností. Nedílnou součástí podpory malých a středních podnikatelů a zemědělců bude rozvoj vzdělávacích a školicích aktivit k zvýšení jejich kapacity v oblasti rychlého vývoje vědy a techniky, legislativy a informatiky. S tím souvisí i zaměření na mladé lidi, zejména mladé a začínající podnikatele a zemědělce.

#### Priorita 1: Hospodářský růst území, podpora rozvoje ekonomických aktivit na venkově včetně zvyšování konkurenceschopnosti zemědělství

Specifický cíl 1.1. Podpora drobného podnikání, rozvoje služeb a tradičních řemesel

Podporované aktivity:

- výstavba, rekonstrukce a vybavení řemeslných výroben a provozoven služeb včetně projektových dokumentací
- zpracování projektových dokumentací, marketingových studií, podnikatelských plánů a analýz legislativních předpisů v souvislosti s rozvojem tradičních řemesel a drobného podnikání a účast na vytváření podmínek pro jeho rozvoj
- vznik, vybudování a vybavení konzultačních a poradenských center pro drobné podnikatele
- obnova a rozvoj tradic jako možnost pro další ekonomický rozvoj

Specifický cíl 1.2. Diverzifikace činností zemědělských subjektů

Podporované aktivity:

- nákup strojního vybavení pro diverzifikace činnosti zemědělských subjektů
- výstavba a rekonstrukce hospodářských budov pro diverzifikaci činnosti zemědělských subjektů
- regenerace a zakládání sadů a plantáží, ovocnářství
- rozvoj agroturistiky

# STRATEGIE KOMUNITNĚ VEDENÉHO MÍSTNÍHO ROZVOJE

---

- vznik, vybudování a vybavení konzultačních a poradenských center pro zemědělské subjekty

Specifický cíl 1.3. Výroba, prodej a propagace regionálních produktů

Podporované aktivity:

- výstavba, rekonstrukce a vybavení drobných výroben a podpora zpracování místních produktů (zavádění povinných hygienických standardů)
- zřizování a vybavení prodejen místních produktů a podpora přímého prodeje
- zpracování projektových dokumentací, marketingových studií, podnikatelských plánů a analýz legislativních předpisů v souvislosti s místními produkty a službami a účast na vytváření podmínek pro jejich vznik
- propagace, inzerce a reklama místních produktů a služeb na regionální, národní i mezinárodní úrovni včetně účasti na prezentačních akcích a jejich pořádání (veletrhy, výstavy, ochutnávky, semináře, ...) včetně překladů a tlumočení
- marketingové známky, ochranné známky a průmyslové vzory

Specifický cíl 1.4. Vzdělávací a školící aktivity pro venkovské podnikatele a zemědělce

Podporované aktivity:

- organizace vzdělávacích a školících akcí pro malé a střední podnikatele k zvyšování jejich znalostí v oblasti možností získávání podpor z národních a evropských zdrojů
- zajišťování informačních zdrojů pro podnikatele a zemědělce v oblasti legislativy a účetnictví
- zvyšování znalostí podnikatelů a zemědělců pro využívání moderních informačních a komunikačních technologií
- jazykové vzdělávání podnikatelů a zemědělců
- přenos zkušeností a znalostí, vzájemná výměna informací, příklady dobré praxe

Specifický cíl 1.5. Podpora mladých lidí a jejich zapojování do aktivního života na venkově začínajících podnikatelů a zemědělců

Podporované aktivity:

- Výchova k podnikání, podpora vzdělávacích aktivit k rozvoji podnikatelského myšlení již na úrovni základních škol
- Pomoc při zahajování činnosti, předávání zkušeností od zavedených podnikatelů, příklady dobré praxe
- Pomoc při zpracování startovacích podnikatelských záměrů a zajišťování finančních prostředků pro jejich realizaci z národních i evropských zdrojů
- Setkávání mladých podnikatelů a zemědělců v rámci kraje i na nadregionální úrovni

### 3.3.2. Zlepšování kvality života lidí v zájmovém území

Jedním z nejdůležitějších specifických cílů udržitelného rozvoje zájmového území SERVISU, o.p.s. je zlepšování kvality života jeho obyvatel. Zajištění kvalitního prostředí k životu v podmínkách



# STRATEGIE KOMUNITNĚ VEDENÉHO MÍSTNÍHO ROZVOJE

---

podobných komfortu měst je nezbytnou podmínkou k zastavení vyklidňování venkova a odchodem, zejména mladých obyvatel do měst.

K hlavním specifickým cílům této priority patří revitalizace veřejných prostranství a center obcí a měst regionu, která jsou využívána jako místa setkávání a vzájemné komunikace občanů. Jejich důležitost nespočívá pouze v tom, že poskytují místo k setkávání a rozvoji volnočasových aktivit, ale současně přispívají i k vytváření obrazu obce pro návštěvníky. Zapojením místních obyvatel do plánování úprav těchto prostranství se zvýší i jejich zájem o aktivní účast na rozvoji života obcí a celého regionu. Současně se posílí i vztah k vlastní obci a ochota aktivně se podílet na péči o její vzhled a estetický dojem.

S tím souvisí i podpora pořádání kulturních, společenských a sportovních akcí, které poskytují obyvatelům i návštěvníkům příležitost pro kvalitní trávení volného času a současně přispívají k vytváření vzájemných vztahů mezi obyvateli a posilují pocit jejich sounáležitosti a hrdosti na svou obec. Důležitou podporovanou skupinou obyvatel jsou i lidé různým způsobem sociálně znevýhodnění. Priorita podporuje aktivity pro zvýšení jejich zaměstnatelnosti, činnost obcí, sdružení či organizací, které realizují projekty se sociální problematikou, projekty integrace znevýhodněných obyvatel do života regionu a informovanost resp. osvětu v této problematice.

Se zlepšením kvality života souvisí také problematika dopravní dostupnosti a zajištění mobility obyvatel v rámci blízkého okolí i regionu. V rámci této priority budou podporovány aktivity související se zachováním a obnovením železniční tratí Lovosice - Obrnice. Podpořeny budou také aktivity související úpravou, revitalizací a budováním nových autobusových zastávek se zohledněním jejich vzhledu a základní vybavenosti. V rámci rozvoje dopravní infrastruktury zájmového území bude podpořeno i zpracování studií řešení dopravní obslužnosti, dostupnosti a dopravní bezpečnosti.

Důležitým specifickým cílem této priority je podpora informačních a prezentačních aktivit obcí a NNO pro zvýšení informovanosti o jejich aktivitách a dosažených výsledcích realizovaných projektů na místní, regionální, národní i mezinárodní úrovni. Podporováno bude zejména vytváření propagačních materiálů, tématických publikací, informačních tabulí, multimediálních prostředků, účasti na specializovaných konferencích, výstavách a veletrzích.

Priorita 2: Zlepšování kvality života lidí v zájmovém území

Specifický cíl 2.1. Obnova a kultivace veřejných prostranství jako míst pro společné akce a setkávání

Podporované aktivity:

- zachování a obnova tradičního vzhledu a venkovského charakteru sídel
- rekonstrukce, obnova a vytváření uměleckých, výtvarných a architektonicky cenných prvků v intravilánu obcí (např. kašny, fontány, sochy, sloupy)
- obnova a vytváření veřejných prostranství včetně oprav a osazování mobiliáře (lavičky, altány apod.)
- obnova rybníků, vodních prvků a zeleně v intravilánu obcí
- zapojení veřejnosti do plánování a tvorby veřejných prostranství (včetně primární i následné péče)
- opravy, rekonstrukce a výstavba veřejných budov (úřady, multifunkční prostory, nouzové byty apod.)
- zpracování projektových dokumentací k výše uvedeným bodům, urbanistických studií, generelů zeleně, územních plánů obcí apod.

Specifický cíl 2.2. Vzdělávání, informovanost a podpora volnočasových aktivit

# STRATEGIE KOMUNITNĚ VEDENÉHO MÍSTNÍHO ROZVOJE

---

Podporované aktivity:

- rekonstrukce, budování a vybavení vzdělávacích a volnočasových zařízení (školky, školy, domy dětí a mládeže, klubovny, hřiště, sportoviště, ...) především v souvislosti s inovativními formami vzdělávání a trávení volného času
- pořádání vzdělávacích, informačních a osvětových akcí
- aktivity směřující k vytváření informační společnosti (přístup k internetu, knihovnictví, atd.)

Specifický cíl 2.3. Kulturní, společenské a sportovní akce a zázemí pro jejich pořádání

Podporované aktivity:

- rekonstrukce kulturních, společenských a sportovních zařízení včetně zpracování projektové dokumentace
- vybavení kulturních, společenských a sportovních zařízení a kluboven
- pořádání a propagace kulturních, společenských a sportovních akcí
- vytváření zázemí pro pořádání kulturních, společenských a kulturních akcí regionálního charakteru

Specifický cíl 2.4 Zapojení sociálně a jinak znevýhodněných skupin občanů do života v obcích a regionu

Podporované aktivity:

- podpora snižování počtu dlouhodobě nezaměstnaných v regionu a zvyšování možnosti jejich uplatnění na trhu práce
- opravy, budování a vybavení zařízení poskytujících sociální služby (krizová centra, mateřská centra, nouzové byty, stacionáře, domy s pečovatelskou službou, zařízení pro handicapované, útulky pro zvířata, ...)
- činnost a rozvoj organizací, zabývajících se sociální problematikou
- aktivity, umožňující rovný přístup sociálně znevýhodněným osobám a jejich zapojení do běžného života (bezbariérové přístupy, sociální koordinátoři apod.)
- zvýšení informovanosti, osvěty a prevence v sociální problematice

Specifický cíl 2.5. Zlepšení dopravní dostupnosti a obslužnosti

Podporované aktivity:

- rozvoj lokální železniční trati Lovosice - Obrnice
- opravy, obnova a budování autobusových zastávek, úpravy jejich okolí včetně zeleně
- zpracování studií řešení dopravní dostupnosti, obslužnosti a bezpečnosti

Specifický cíl 2.6. Prezentace obcí a nestátních neziskových organizací (NNO)

Podporované aktivity:

- vydávání publikací a informačních materiálů pro obce a NNO včetně vytváření a aktualizace internetových prezentací

# STRATEGIE KOMUNITNĚ VEDENÉHO MÍSTNÍHO ROZVOJE

---

- veřejné prezentace obcí a NNO (např. výstavy, veletrhy) v Čechách, prezentačních aktivit v zahraničí za účelem navázání nebo realizace mezinárodní spolupráce
- podpora překladů textů pro výše uvedené účely a tlumočení na akcích

### 3.3.3. Zlepšování životního prostředí, využívání obnovitelných zdrojů energie pro vytápění lidských sídel

Zájmové území SERVISO, o.p.s. je z hlediska životního prostředí a celkového vzhledu krajiny velmi různorodé. Na jedné straně, zejména v jeho západní části se nachází území dotčené povrchovou těžbou hnědého uhlí. Rozsáhlé plochy výsypek jsou v současné době intenzivně rekultivovány a nabízí možnosti jejich využití k revitalizaci a postupnému ožívání a zalidňování včetně budování objektů a zařízení pro rozvoj rekreačních a sportovních aktivit. Na druhé straně zájmové území nabízí významná cenná přírodní území, např., chráněnou krajinnou oblast České středohoří s řadou turisticky atraktivních přírodních útvarů, kulturních a historických památek. Priorita zahrnuje čtyři důležitá témata, která mají přispět k udržení kvality životního prostředí regionu.

Prvním z těchto je šetrné nakládání s energiemi, vodou a s odpady. Svazky obcí v zájmovém území se problematice ochrany životního prostředí prostřednictvím aplikace metod a postupů šetrného nakládání s energiemi, vodou a s odpady věnuje prakticky již od samého začátku své společné činnosti. Byly zpracovány studie a podklady pro společné řešení nakládání s odpady s využitím moderních metod separace, recyklace i likvidace odpadů. Podpořeny budou i záměry pro zefektivnění hospodaření s teplem, zejména ve veřejných budovách, cestou stavebních úprav a zateplování. V jednotlivých obcích budou podpořeny projekty na modernizaci vodovodních a kanalizačních systémů, včetně řešení čištění odpadních vod.

Navazujícím a úzce souvisejícím tématem této priority je podpora zavádění a využívání alternativních zdrojů energie. Cílem těchto aktivit je snížení zatížení ovzduší plynnými a pevnými emisemi produkovanými převažujícími zastaralými tepelnými zdroji využívajícími k vytápění a výrobě teplé užitkové vody pro domácnosti a veřejné budovy fosilních paliv, zejména hnědého uhlí. V této oblasti získal zejména Svazek obcí INTEGRO v uplynulém období velmi dobré a cenné zkušenosti, které v současné době rozvíjí při přípravě rozsáhlejších pilotních projektů. V místní části Obce Třebívlice – Staré byla vybudována centrální kotelna pro ekologického vytápění celého sídelního celku biomasou. Byly zpracovány komplexní studie pro využití centrálního vytápění obcí ekologickými palivy. V této oblasti spolupracuje SERVISO, o.p.s. i se zahraničním partnerem ze SRN v rámci přeshraniční spolupráce. Budou podpořeny projekty zaměřené na využívání alternativních zdrojů energie k vytápění lidských sídel i průmyslových budov a objektů ve venkovském prostoru pro výrobu tepla, popř., elektrické energie (biomasa, bioplyn).

Péče o životní prostředí a využívání netradičních zdrojů energie pro vytápění lidských sídel vyžaduje permanentní práci s obyvateli venkova. Podporovány budou proto aktivity, které přispějí ke zvýšení ekologické výchovy, vzdělávání a osvěty všech věkových skupin obyvatel regionu a zvýší informovanost a vzdělanost všech cílových skupin v této oblasti..

### **Priorita 3: Zlepšování životního prostředí, využívání obnovitelných zdrojů energie pro vytápění lidských sídel**

Specifický cíl 3.1. Šetrné nakládání a hospodaření s odpady, energií a vodou

Podporované aktivity:

- aktivity směřující ke kvalitnímu a účinnému třídění odpadů, odstraňování nebezpečných odpadů a likvidaci nepovolených skládek
- likvidace a využívání bioodpadu

## STRATEGIE KOMUNITNĚ VEDENÉHO MÍSTNÍHO ROZVOJE

---

- stavební či technické úpravy vedoucí k úspoře energie (zateplení budov, výměna oken, regulace topných systémů, ...)
- výstavba, rekonstrukce a modernizace čističek odpadních vod
- výstavba, rekonstrukce a modernizace zařízení zásobování pitnou vodou drobného rozsahu
- zpracování projektové dokumentace a studií k výše uvedeným bodům

Specifický cíl 3.2. Využívání alternativních zdrojů energie k vytápění lidských sídel a prevence znečištění ovzduší

Podporované aktivity:

- propagace alternativních zdrojů energie formou příkladů
- podpora budování centrálních kotelen využívajících pro výrobu tepla a TUV netradičních zdrojů energie, zejména biopaliv II. generace
- podpora pěstování a zpracování energetických plodin včetně pořizování strojního vybavení
- využívání dalších alternativních zdrojů energie, zejména bioplynu v návaznosti na centrální kotelny a jejich celoroční využití
- zpracování studií a projektových dokumentací
- projekty vedoucí ke snižování emisí do ovzduší

Specifický cíl 3.3. Vzdělávání, informovanost, výchova a zapojování veřejnosti

v oblasti životního prostředí

Podporované aktivity:

- propagace, vzdělávání, informační a publikační činnost v oblasti životního prostředí
- ekologické aktivity škol včetně vybudování, oprav, nákupu nebo pronájmu potřebného vybavení
- dobrovolnické aktivity se zaměřením na životní prostředí (výsadba stromů, likvidace nepovolených skládek, revitalizace vodních toků apod.)
- vznik a činnost informačních a vzdělávacích center v oblasti životního prostředí

### **3.3.4. Rozšiřování a využívání moderních informačních a komunikačních technologií na venkově**

Rozvoj informační společnosti patří k hlavním prioritám Evropské unie a podmiňuje její další konkurenceschopnost v globalizujícím se světě. Přístup k moderním informačním a komunikačním technologiím patří v demokratické společnosti k základním právům občanů. V minulém období byl v tomto směru venkov zanedbáván a přístup k informacím prostřednictvím moderních médií, zejména internetu byl velmi omezen. Významným limitujícím faktorem byla i nedostatečná připravenost venkovského obyvatelstva těchto technologií aktivně využívat. V rámci této priority budou podporovány aktivity zaměřené na průběžnou osvětovou a vzdělávací práci v oblasti využívání informací a aktivní komunikace a moderních informačních a komunikačních technologií v běžném životě a u co nejširší části venkovského obyvatelstva. Pozornost se zaměří především na projekty pro zvýšení počítačové gramotnosti občanů, která je nezbytná pro zvládnutí moderních ICT i zajištění dostupnosti Internetu ve venkovských sídlech v rámci zájmového území i zpřístupnění co nejširšího okruhu informací na veřejně přístupných místech prostřednictvím informačních elektronických kiosků, tabulí a panelů.

## **Specifický cíl 4: Rozšiřování a využívání moderních informačních a komunikačních technologií na venkově**

- Podpora kultivace povědomí občanů o významu informací v moderní společnosti
- Rozvoj klasických forem zdrojů informací, místní tisková media, činnost knihoven
- Zvyšování počítačové gramotnosti občanů
- Zkvalitňování přístupu občanů k internetu
- Zavádění nových efektivních informačních zdrojů pro občany a návštěvníky regionu

### **3.3.5. Revitalizace a využívání přírodních a kulturních hodnot území pro rozvoj a včetně revitalizace a následného využití území dotčených povrchovou těžbou hnědého uhlí**

#### **Specifický cíl: Revitalizace a využívání přírodních a kulturních hodnot území pro rozvoj a včetně revitalizace a následného využití území dotčených povrchovou těžbou hnědého uhlí**

V zájmovém území SERVISO, o.p.s. tvořeném obcemi sdruženými v dobrovolných svazcích obcí „INTEGRO, Západ Českého středohoří – Poohří“ (okres Litoměřice, Louny, Teplice), „Mikroregion Svornost“ (okres Teplice), „Mikroregion Lounské Podlesí“ a „Mikroregion Perucko“ (okres Louny), včetně přidružených měst a obcí je velká soustředěnost historicky cenných movitých i nemovitých objektů. V uplynulém období byla realizována řada projektů, jejichž výsledkem byly revitalizované a obnovené objekty, přesto je však technický stav většiny těchto objektů stále, ve velmi špatném stavu. Jedním z hlavních opatření této priority bude podpora záchrany historicky cenných movitých či nemovitých objektů. Důležitým aspektem činnosti v této oblasti je skutečnost, že se o ní zajímá čím dál více občanů a zejména mladých lidí, kteří se aktivně zapojují do práce na tomto poli. To přispívá nejen k zachování a dalšímu rozvoji kulturního a historického dědictví území, ale posiluje a buduje místní a regionální identitu a pocit sounáležitosti občanů území, kde trvale žijí. S tím úzce souvisí i opatření zaměřené na ochranu přírodního dědictví regionu a péči o krajinu. Území SERVISO, o.p.s. je ve své západní části silně poznamenáno důsledky dlouholeté těžební činnosti, která poškodila krajinu nejen v místech vlastních těžebních jam, ale i v místech, na kterých byla masivně ukládána skrývka (Radovesická výsypka a další menší). V těchto lokalitách budou podpořeny projekty na využití rekultivovaných území skrývek, revitalizace území rozvojem zemědělství, turistiky a sportovních aktivit. Průřezově budou v rámci této priority systematicky a průběžně podporovány aktivity zaměřené na zvyšování povědomí obyvatel v oblasti ochrany a péče o dědictví regionu a její aktivní zapojování do ochrany a péče o něj.

#### **Specifický cíl 5.1. Obnova movitého a nemovitého dědictví regionu**

Podporované aktivity:

- záchrana, obnova, úpravy a využívání movitých i nemovitých objektů (např. nemovitých kulturních a historických památek, sakrálních staveb, hradišť, vojenských opevnění, montánní stavby, technické památky, obrazy a další historicky cenné předměty, drobné památky v krajině, atd.
- záchrany, obnova, úpravy a využívání movitých objektů souvisejících se zpracování projektové dokumentace, restaurátorských záměrů, stavebně-technických a stavebně-historických průzkumů, studijních a výzkumných prací a další dokumentace, potřebné pro obnovu kulturního, historického, architektonického a technického dědictví regionu

# STRATEGIE KOMUNITNĚ VEDENÉHO MÍSTNÍHO ROZVOJE

---

Specifický cíl 5.2. Zvýšení informovanosti o přírodním a kulturním bohatství regionu

Podporované aktivity:

- seznamování s dědictvím regionu (např. pomocí informačních a vzdělávacích materiálů, publikací, průvodců, naučných stezek, expozic a muzeí, akcí pro veřejnost, soutěží, odborných seminářů, jiných inovativních forem interpretace apod.) vč. potřebných doprovodných investic (např. rekonstrukce budov muzeí, budování malých muzejních expozic s využitím místních typických exponátů, dokumentů vč. virtuální reality apod.)
- studijní a výzkumné práce a další aktivity mapujících historický, kulturní a přírodní vývoj regionu (např. paměť obyvatel, vývoj krajiny, historické rešerše apod.), kompletace, archivace a využití jejich výstupů

Specifický cíl 5.3. Ochrana přírodně hodnotných území a lokalit

Podporované aktivity:

- monitoring vzácných rostlinných a živočišných druhů, neživé přírody a mapování přírodně zajímavých lokalit
- iniciace zákonné ochrany přírodně hodnotných druhů, jedinců a lokalit (chránění živočichové, památné stromy, významné krajinné prvky, prvky neživé přírody apod.) a péče o ně
- právní a odborné poradenství, bezprostředně související s výše uvedenými aktivitami

Specifický cíl 5.4. Péče o venkovskou krajinu

Podporované aktivity:

- podpora tradičních přístupů k péči o venkovskou krajinu včetně aktivit směřujících k prostupnosti krajiny
- budování, ochrana a obnova původních krajinotvorných prvků (např. aleje, vodní prvky v krajině, meze, polní cesty apod.)
- obnova a ochrana staveb v krajině ve vazbě na historický, kulturní, a přírodní vývoj regionu
- zpracování strategických, výzkumných, analytických a rozvojových dokumentů a studií, vztahujících se k výše uvedeným aktivitám, poradenství v této oblasti

Specifický cíl 5.5. Podpora aktivit pro revitalizaci a využití území dotčených povrchovou těžbou hnědého uhlí

Podporované aktivity:

- podpora projektů zaměřených na využití rekultivovaných území skrývek, revitalizace území rozvojem zemědělství, turistiky a sportovních aktivit
- zpracování strategických, výzkumných, analytických a rozvojových dokumentů a studií, vztahujících se k využití území poškozených těžbou hnědého uhlí

Specifický cíl 5.6. Zvyšování povědomí obyvatel v oblasti ochrany a péče o dědictví regionu a její aktivní zapojování do ochrany a péče o něj

Podporované aktivity:

- osvětová, informační a vzdělávací činnost v oblasti ochrany a péče o dědictví regionu

# STRATEGIE KOMUNITNĚ VEDENÉHO MÍSTNÍHO ROZVOJE

---

- motivace veřejnosti k primární i následné svépomocné údržbě dědictví regionu vč. podpory konkrétních aktivit
- iniciace nových a podpora již existujících občanských aktivit v této oblasti
- zlepšení komunikace a informovanosti mezi NNO, podnikateli a veřejnou správou v oblasti obnovy dědictví regionu
- příprava a realizace akcí zapojujících veřejnost do obnovy, ochrany a péče o přírodní, kulturní a historické dědictví regionu (např. workshopy, diskusní fóra, kulaté stoly, dobrovolnické tábory zejména v oblasti tvorby a ochrany ŽP)

### 3.3.6. Rozvoj cestovního ruchu

Území SERVISU, o.p.s. je díky svému přírodnímu a historickému bohatství velmi vyhledávanou částí Ústeckého kraje. Převažují však zatím spíše domácí turisté, kteří zde díky nedostatečným ubytovacím a stravovacím kapacitám stráví většinou jen jeden den. Z tohoto důvodu je i menší návštěvnost ze strany zahraničních turistů. Přesto, že v uplynulém období byla v rámci přijatých rozvojových strategií jednotlivých mikroregionů realizována řada akcí, v rámci kterých bylo zvýšit atraktivitu území a zvýšit návštěvnost, se zatím nepodařilo vyřešit zejména nedostatek ubytovacích kapacit. To je důvodem proč i pro období byla do ISU zařazena tato oblast jako jedna z priorit. Priorita obsahuje celkem 4 opatření. První a druhé řeší problém nedostatečných ubytovacích a stravovacích kapacit v regionu i nevyhovující infrastruktury pro aktivní trávení volného času ubytovaných hostů. Součástí opatření je i zpracování projektových dokumentací, podnikatelských plánů či marketingových studií. Hlavním cílem těchto aktivit je podpořit zejména k životnímu prostředí šetrné formy cestovního ruchu a zvýšit ekonomickou soběstačnost regionu.

Dalším navazujícím a pro úspěšné fungování vybudovaných ubytovacích a stravovacích kapacit a připojené infrastruktury je účinná propagace Ústeckého kraje, zájmového území SERVISU, o.p.s. i jednotlivých subjektů, které zajišťují jejich provoz na regionální, národní i mezinárodní úrovni. Cílem tohoto specifického cíle je zajištění zviditelnění regionu a účinný rozsev informací o nabídce produktů pro cestovní ruch a trávení volného času na venkově. V rámci tohoto opatření budou podporovány i aktivity spojené se zajišťováním průvodcovských a dalších odborných služeb, jako významného nástroje pro seznamování veřejnosti s přírodními a historickými atraktivitami území. K poskytování komplexních služeb pro návštěvníky regionu v oblasti cestovního ruchu bude podporován vznik a fungování informačních a návštěvnických center v rámci území SERVISU, o.p.s.

### Priorita 6: Rozvoj cestovního ruchu

Specifický cíl 6.1. Rozvoj venkovského cestovního ruchu (agroturistika, ekoturistika, zážitková turistika) rozšířením ubytovacích a stravovacích kapacit

Podporované aktivity:

- rekonstrukce a modernizace stávajícího malokapacitního ubytovacího nebo stravovacího zařízení v přímé návaznosti na ubytovací kapacitu a jejich vybavení
- přestavba budov na malokapacitní ubytovací nebo stravovací zařízení, případně nová výstavba budov malokapacitního ubytovacího nebo stravovacího zařízení a jejich vybavení
- zpracování projektové dokumentace a studií pro výše uvedené body včetně marketingových studií, podnikatelských plánů apod.

Specifický cíl 6.2. Infrastruktura pro cestovní ruch (ubytovací a stravovací kapacity, cyklostezky, pěší stezky, hipostezky, půjčovny sportovních potřeb, servis)

# STRATEGIE KOMUNITNĚ VEDENÉHO MÍSTNÍHO ROZVOJE

---

Podporované aktivity:

- výstavba příjezdových cest, odstavných stání a úprava povrchů pro malokapacitní ubytovací zařízení (parkovací místa), případně pro zřízení malého kempu
- rekonstrukce, modernizace, přestavba, případně nová výstavba objektů pro zřízení půjčoven sportovních potřeb (např. půjčovny kol, lodí, lyžařského vybavení) vč. nákupu a sportovních potřeb pro půjčovny a zařízení pro sportovní vyžití rekonstrukce, modernizace, přestavba, případně nová výstavba ploch a objektů pro sportovní vyžití v areálech jak vnitřních tak venkovních – např. hřiště, koupaliště, jízdárna, atd. (nejedná se o aquaparky a lázně)
- tvorba pěších a lyžařských tras (směrové tabule, značky, odpočinková místa podél
- pěších a lyžařských tras) tvorba vinařských stezek (směrové tabule, značky, odpočinková místa podél vinařských stezek) tvorba hipposteze (směrové tabule, značky, odpočinková místa podél hipposteze)
- vznik nových turistických atraktivit (rozhledny, inovativní produkty apod.)
- zpracování projektové dokumentace a studií pro výše uvedené body včetně marketingových studií, podnikatelských plánů apod.

Specifický cíl 6.3. Propagace regionu (i mimo jeho území) a v něm působících subjektů

Podporované aktivity:

- podpora publikační a propagační činnosti včetně prezentací regionu na regionálních, národních i mezinárodních akcích (veletrhy, výstavy, semináře) včetně překladů a tlumočení
- tvorba a propagace turistických produktů a integrované nabídky služeb cestovního ruchu
- podpora rozvoje průvodcovských služeb
- vytváření komunikačních a marketingových strategií a koncepcí a posilování regionálních značek původu a kvality

Specifický cíl 6.4. Vznik a podpora informačních a návštěvnických center a jejich spolupráce

Podporované aktivity:

- vybudování, rekonstrukce a vybavení informačních a návštěvnických center a míst
- spolupráce a prezentace informačních center na regionální, národní a mezinárodní úrovni
- projektové dokumentace a studie k zřízení, rekonstrukci či činnosti návštěvnických center

### **3.3.7. Posilování místního partnerství na území SERVISU, o.p.s. a rozvoj spolupráce na regionální, národní a mezinárodní úrovni**

Předmětem této priority je zajištění efektivní činnosti a dennodenního fungování Místní akční skupiny SERVISU, o.p.s. K hlavním podporovaným opatřením patří rozvoj všech zdrojů pro realizaci Integrované strategie území se zaměřením na aktivizaci veřejnosti pro společnou práci a formulaci požadavků a rozvojových projektů na principu „odspoda-nahoru“ a maximální využití zkušeností získaných v jiných partnerstvích pracujících na principu LEADER, prostřednictvím realizace projektů spolupráce na regionální, národní a mezinárodní úrovni.



# STRATEGIE KOMUNITNĚ VEDENÉHO MÍSTNÍHO ROZVOJE

---

## **Priorita 7: Posilování místního partnerství na území MAS SERVISO, o.p.s. a rozvoj spolupráce na regionální, národní a mezinárodní úrovni**

Specifický cíl 7.1. Efektivní realizace ISÚ na principech místního partnerství

Podporované aktivity:

- vyhledávání a konzultace projektových záměrů, příprava a iniciace projektů (přispívajících k realizaci ISÚ)
- vyhledávání možností financování realizace ISÚ
- administrativní a odborné zajištění realizace ISÚ
- prezentace příkladů dobré praxe a přenos zkušeností

Specifický cíl 7.2. Rozvoj místního partnerství a budování kapacit

Podporované aktivity:

- vyhledávání, efektivní využívání a rozvoj lidského potenciálu (schopností aktivních jednotlivců i organizací) a zapojování veřejnosti do realizace ISÚ
- propojování a koordinace dílčích aktivit (přispívajících k realizaci ISÚ)
- informování o místní akční skupině, její činnosti a členech, seznamování veřejnosti s ISÚ

Specifický cíl 7.3. Přenos zkušeností a spolupráce

Podporované aktivity:

- přenos zkušeností s vytvářením místního partnerství, přípravou a realizací projektů
- spolupráce v rámci sítí místních akčních skupin a dalších střešních organizací na všech úrovních
- výměna expertů

Specifický cíl 7.4. Společná příprava a realizace rozvojových strategií a projektů

Podporované aktivity:

- realizace projektů spolupráce a zrcadlových projektů
- aktivní vyhledávání nových partnerů

## **4 Návrh konkrétních opatření**

### **4.1 Dostupné veřejné služby a kvalitativní infrastruktura**

Pro život ve venkovské oblasti má velký význam dostupnost služeb, která může limitovat zejména znevýhodněné skupiny obyvatel s omezenou mobilitou. Pro území, které chce rozšiřovat počet obyvatel a být přitažlivé pro perspektivní rodiny s dětmi a zároveň sociálně odpovědné vůči starším a různými handicapovaným obyvatelům, je nutné nabídnout dostatečně hustou a kvalitní síť veřejných služeb.

#### **4.1.1 Kvalitní a dostupná síť zdravotnických a sociálních služeb**

- Zlepšení dostupnosti lékařské péče, doplnění sítě praktických, dětských a zubních lékařů, aktivní nabídka obcí a podpora zdravotních pojišťoven pro lékaře

# STRATEGIE KOMUNITNĚ VEDENÉHO MÍSTNÍHO ROZVOJE

---

- Usnadnění možnosti cestovat za místně nedostupnou lékařskou péčí (doprava s doprovodem apod.)
- Zlepšení informovanosti o dostupných zdravotnických službách, propojení zdravotnických a sociálních služeb do navazujícího systému
- Pokračování společného komunitního plánování sociálních služeb na úrovni mikroregionu, optimalizace systému poskytování sociálních služeb pro celé území
- Zlepšení možnosti integrace pro osoby se zdravotním postižením, podpora rodin s dětmi se zdravotním postižením a dospělých osob se zdravotním postižením včetně seniorů – mapování a odstraňování bariér, rozšíření odlehčovacích, asistenčních a pečovatelských služeb, podpora sociálních podniků
- Rozšíření nabídky terénních sociálních služeb (aktivizační služby, terénní programy pro uživatele drog, nízkoprahové kluby apod.) a poradenství
- Podpora vzdělávání a aktivizace osob ohroženým vyloučením a osob vedoucích rizikový způsob života (finanční gramotnost, dluhové poradenství, měkké dovednosti)
- Dlouhodobé a systematické financování sociálních služeb zajišťující bezpečnost klientů a umožňující zvýšit profesionalitu a šíři nabídky poskytovatelů

## 4.1.2 Dopravní dostupnost

- Zlepšení technického stavu silnic, místních komunikací, technických staveb (mosty, propustky atd.), železnice
- Doplnění obchvatů obcí
- Podpora veřejné hromadné dopravy, zlepšení dostupnost nádraží v části obcí, oživení nádraží a propojení s alternativní bezmotorovou dopravou (značené trasy, bezpečné uložení kol)

## 4.1.3 Bezpečnost v území

- Zvýšení počtu preventivních programů a aktivit pro děti a mládež, pro osoby ohrožené sociálním vyloučením a osoby vedoucí rizikový způsob života, rozšíření spolupráce bezpečnostních složek se školami a odbory sociální péče na celém území
- Podpora obcí v přípravě a realizaci opatření na snížení počtu heren, osvěta v oblasti prevence a léčení patologického hráčství
- Zlepšení monitoringu oblastí vnímaných obyvateli jako nebezpečné z hlediska kriminality
- Podpora činnosti jednotek Sboru dobrovolných hasičů, spolupráce v rámci integrovaného záchranného systému včetně mezinárodní spolupráce

## 4.2 Živé komunity, aktivní občanský život

Venkov je tradičně vnímán jako prostředí, které umožňuje bližší vztahy mezi lidmi a bezprostřednější zapojení do veřejného života. K naplnění těchto očekávání je nutné, aby bylo ve venkovské oblasti dostupné bydlení a obyvatelé měli zájem a čas zapojit se do plánování a rozhodování o budoucnosti obce a věnovat se volnočasovým aktivitám.

### 4.2.1 Bydlení a život v obcích

- Zkvalitnění a oživení bytové výstavby a péče o veřejná prostranství v obcích
- Rozšíření nabídky sociálního dostupného bydlení (startovací byty, domy na půl cesty, přechodné nouzové ubytování apod.) a jasná pravidla jejich přidělování a využívání
- Dostatečná dopravní obslužnost území, možnost kombinací veřejné a alternativní, zejména bezmotorové dopravy

## 4.2.2 Profesionální a transparentní řízení obcí

- Posílení kapacit úřadu zejména nejmenších obcí, podpora ze strany ORP a servisních organizací, spolupráce, sdílení agend a příkladů dobré praxe
- Zlepšení kapacit pro čerpání dotací na rozvoj zejména menších obcí (poradenský servis, dotační management)
- Komunikace a spolupráce obcí v DSO INTEGRO, SVORNOST, LOUNSKÉ PODLESÍ a PERUCKO a v dalších zapojených partnerských městech a obcích, rozvojový management svazků, vznik a realizace společných strategií a projektů
- Zlepšení napojení obcí na rychlý internet, zlepšení dostupnosti elektronických informací a informační gramotnosti znevýhodněných skupin obyvatel
- Širší využívání metod a nástrojů zapojování veřejnosti do plánování a rozhodování, přehledné a srozumitelné informování vedoucí ke zvýšení zájmu o jednání zastupitelstev

## 4.2.3 Pestrý spolkový život

- Dostupná a kvalitní zařízení pro sport, volný čas a kulturní aktivity v obcích (hřiště, sportovní areály, klubovny, objekty nebo prostory pro pořádání kulturních akcí a spolkovou činnost)
- Podpora dobrovolnictví ve všech oblastech občanských aktivit
- Spolupráce neziskových organizací, vzájemná podpora a využívání kapacit organizací, fungující servis a poradenství pro administrativu neziskových organizací
- Podpora dlouhodobé činnosti spolků a pořádání tradičních akcí s aktivní účastí obyvatel

## 4.3 Zachovalé a efektivně využívané historické a kulturní dědictví

Historické a kulturní dědictví je jednou z nepochybných hodnot Frýdlantska, stav památek však často neodpovídá jejich významu. Vzhledem k omezeným prostředkům je vždy nutné hledat smysl a efektivitu využití objektů, propojovat vlastníky a uživatele, nabízet kvalitní řešení rekonstrukcí a inovativní způsoby využití památek.

### 4.3.1 Klenoty naší historie

- Péče o památky, obnova a tradiční nebo nové využití hmotného i nehmotného kulturního a historického dědictví
- Podpora vzniku pracovních příležitostí souvisejících s prezentací kulturního a historického dědictví (muzea, galerie, marketing a využití památek v cestovním ruchu apod.)
- Rozšíření povědomí o kulturním a historickém dědictví Frýdlantska (vzdělávací a osvětové programy, publikace, speciální akce apod.), včetně mezinárodních souvislostí

### 4.3.2 Naše společné kořeny

- Podpora projektů zaměřených na historii česko-německého soužití v pohraničí, péče o památky, využití pro spolupráci s vysokými školami a výzkumem, místně zakotvené učení (např. hřbitovy, drobné památky, tradiční řemesla, místní pověsti, historické osobnosti apod.)
- Rozšíření nabídky produktů cestovního ruchu s vazbou na místní kulturní a historické dědictví příhraniční oblasti, s využitím místní nabídky služeb
- Podpora spolupráce subjektů na české a německé straně společného území, zapojení kulturních aktivit do destinačního managementu

## 4.4 Rozvoj cestovního ruchu

### 4.4.1 Infrastruktura pro cestovní ruch (ubytovací a stravovací kapacity, cyklostezky, pěší stezky, půjčovny sportovních potřeb)

Konkrétní opatření

- výstavby příjezdových cest, odstavných stání a úprava povrchů pro malokapacitní ubytovací zařízení (parkovací místa), případně pro zřízení malého kempu
- rekonstrukce, modernizace, přestavba, případně nová výstavba objektů pro zřízení půjčoven sportovních potřeb (např. půjčovny kol, lodí, lyžařského vybavení) vč. nákupu a sportovních potřeb pro půjčovny a zařízení pro sportovní vyžití, rekonstrukce, modernizace, přestavba, případně nová výstavby ploch a objektů pro sportovní vyžití v areálech jak vnitřních tak venkovních – např. hřiště, koupaliště, jízdárna, atd. (nejedná se o aquaparky a lázně)
- tvorba pěších a lyžařských tras (směrové tabule, značky, odpočinková místa (podél pěších a lyžařských tras), tvorba vinařských stezek (směrové tabule, značky, odpočinková místa), tvorba hipostezek
- vznik nových turistických atraktivit (rozhledny, inovativní produkty apod.)
- zpracování projektové dokumentace a studií pro výše uvedené body včetně marketingových studií, podnikatelských plánů apod.

### 4.4.2 Rozvoj venkovského cestovního ruchu (agroturistika, ekoturistika, zážitková turistika) rozšířením ubytovacích a stravovacích kapacit

Konkrétní opatření

- rekonstrukce a modernizace stávajícího malokapacitního ubytovacího nebo stravovacího zařízení v přímé návaznosti na ubytovací kapacitu a jejich vybavení
- přestavba budov na malokapacitní ubytovací nebo stravovací zařízení, případně nová výstavba budov malokapacitního ubytovacího a stravovacího zařízení a jejich vybavení
- zpracování projektové dokumentace a studií pro výše uvedené body včetně marketingových studií, podnikatelských plánů, apod.

### 4.4.3 Propagace regionu (i mimo jeho území) a v něm působících subjektů

Konkrétní opatření

- podpora publikační a propagační činnosti včetně prezentací regionu na regionálních, národních i mezinárodních akcích (veletrhy, výstavy, semináře) včetně překladů a tlumočení
- tvorba a propagace turistických produktů a integrované nabídky služeb cestovního ruchu
- podpora rozvoje průvodcovských služeb
- vytváření komunikačních a marketingových strategií a koncepcí a posilování regionálních značek původu a kvality
- vybudování, rekonstrukce a vybavení informačních center na regionální, národní a mezinárodní úrovni
- projektové dokumentace a studie k zřízení, rekonstrukci či činnosti návštěvnických center

## 4.5 Zlepšování životního prostředí

### 4.5.1 Šetrné nakládání a hospodaření s odpady, energií a vodou

Konkrétní opatření

- aktivity směřující ke kvalitnímu a účinnému třídění odpadů, odstraňování nebezpečných odpadů a likvidaci nepovolených skládek
- likvidace a využívání bioodpadu
- stavební či technické úpravy vedoucí k úspoře energie (zateplení budov, výměna oken, regulace topných systémů, apod.)
- výstavba, rekonstrukce a modernizace čističek odpadních vod
- výstavba, rekonstrukce a modernizace zařízení zásobování pitnou vodou dobrého rozsahu
- zpracování projektové dokumentace a studií k výše uvedeným bodům

### 4.5.2 Využívání alternativních zdrojů energie k vytápění lidských sídel a prevence ovzduší

Konkrétní opatření

- propagace alternativních zdrojů energie formou příkladů
- podpora budování centrálních kotelen využívajících pro výrobu tepla a TUV netradičních zdrojů energie, zejména biopaliv II. generace
- podpora pěstování a zpracování energetických plodin včetně pořízování strojního vybavení
- využívání dalších alternativních zdrojů energie, zejména bioplynu v návaznosti na centrální kotelny a jejich celoroční využití
- zpracování studií a projektových dokumentací
- projekty vedoucí ke snižování emisí do ovzduší

### 4.5.3 Vzdělávání, informovanost, výchova a zapojování veřejnosti v oblasti životního prostředí

Konkrétní opatření

- propagace, vzdělávání, informační a publikační činnost v oblasti životního prostředí

## 5 Přílohy

- 1) Profil obce Třebívlice
- 2) Profil obce Líštany

## Příloha 1)

### Profil obce Třebívlice



#### **1) Souhrnné informace:**

|                                      |                                                                           |
|--------------------------------------|---------------------------------------------------------------------------|
| Status:                              | Obec                                                                      |
| Obec s pověřeným obecním úřadem:     | Lovosice                                                                  |
| Obec s rozšířenou působností:        | Lovosice                                                                  |
| Katastrální plocha (ha):             | 1 402                                                                     |
| Počet bydlících obyvatel k 1.1.2014: | 833                                                                       |
| Nadmořská výška (m n.m.):            | 275                                                                       |
| Počet částí obce:                    | 8                                                                         |
| První písemná zpráva (rok):          | 1 318                                                                     |
| Starosta:                            | Mgr. Josef Seifert                                                        |
| E-mail:                              | obec.trebivlice@tiscali.cz                                                |
| Web:                                 | <a href="http://trebivlice.integro.cz/">http://trebivlice.integro.cz/</a> |
| Územně plánovací dokumentace:        | zpracovaná: r. 2002; změna ÚPD č. 1 z r. 2010                             |

# STRATEGIE KOMUNITNĚ VEDENÉHO MÍSTNÍHO ROZVOJE

## 2) Charakteristika obce

Ovocnářsko-zemědělská obec Třebívlice leží na potoce Granátka na jihozápadním okraji Chráněné krajinné oblasti České středohoří, 6 km západně od Třebenic. Jak naznačuje název potoka Granátka (nazývaný též Kuzovský potok), v okolí obce se odedávna nalézají (a několik století i těží) české granáty. O slovanském osídlení svědčí nálezy z 9. stol., první písemná zmínka o Třebívlicích pochází z roku 1318. Obec je proslulá především tím, že zde žila velká láska básníka J. W. Goetha, hraběnka Ulrika von Levetzow. Obec spravuje vlastní stálou expozici Ulriky von Levetzow a J. W. Goetha včetně výstavní části výrobků šperků z českého granátu. Třebívlice se dále dělí na osm částí, konkrétně to jsou: Blešno, Dřemčice, Dřevce, Leská, Skalice, Staré, Šepetely a Třebívlice. Celý katastr obce, jehož výměra činí 1 402 ha, leží v nadmořské výšce 250 - 650 m n. m. Celkem v obci žije 833 trvale hlášených obyvatel, průměrný věk činí téměř 43 let (stav k 1.1.2011).

### Struktura a počet obyvatel v obci Třebívlice 2013

| Počet obyvatel |                                       |                        |            |           |               |                                  |
|----------------|---------------------------------------|------------------------|------------|-----------|---------------|----------------------------------|
|                | Počet bydlících obyvatel k 31.12.2013 | Počet obyvatel ve věku |            |           |               | Střední stav obyvatel k 1.7.2013 |
|                |                                       | 0-14 let               | 15-59 let  | 60-64 let | 65 a více let |                                  |
| <b>Celkem</b>  | <b>889</b>                            | <b>117</b>             | <b>529</b> | <b>76</b> | <b>167</b>    | <b>901</b>                       |
| <b>Muži</b>    | <b>449</b>                            | <b>54</b>              | <b>283</b> | <b>37</b> | <b>75</b>     | <b>454</b>                       |
| <b>Ženy</b>    | <b>440</b>                            | <b>63</b>              | <b>246</b> | <b>39</b> | <b>92</b>     | <b>447</b>                       |

Zdroj: RIS 2014

Věková struktura obyvatelstva představuje jednu ze základních charakteristik hodnotících demografický vývoj a naznačujících možné sociální hrozby a problémy v budoucnosti. Často používanou charakteristikou věkové struktury obyvatelstva, je tzv. Index stáří, který vypovídá o stárnutí populace. Vyjadřuje, kolik obyvatel ze starších věkových skupin připadá na sto dětí, v tomto případě kolik obyvatel ve věku 65 a více let připadá na 100 dětí do 15 let věku. V případě obce Třebívlice dosáhl index stáří hodnoty 136, jako jedné z hodnot nad průměrem za SO ORP Lovosice v roce 2010 (Ø IS 112).

### Pohyb obyvatelstva v obci Třebívlice 2013

|               | Přírůstek obyvatelstva |           |                     | Saldo migrace |             |               | Přírůstek/úbytek |
|---------------|------------------------|-----------|---------------------|---------------|-------------|---------------|------------------|
|               | Živě narození          | Zemřelí   | Přirozený přírůstek | Přistěhovalí  | Vystěhovalí | Saldo migrace |                  |
| <b>Celkem</b> | <b>10</b>              | <b>13</b> | <b>-3</b>           | <b>21</b>     | <b>41</b>   | <b>-20</b>    | <b>-23</b>       |
| <b>Muži</b>   | <b>4</b>               | <b>9</b>  | <b>-3</b>           | <b>11</b>     | <b>18</b>   | <b>-7</b>     | <b>-10</b>       |
| <b>Ženy</b>   | <b>6</b>               | <b>4</b>  | <b>0</b>            | <b>10</b>     | <b>23</b>   | <b>-13</b>    | <b>-13</b>       |

Zdroj: RIS 2014

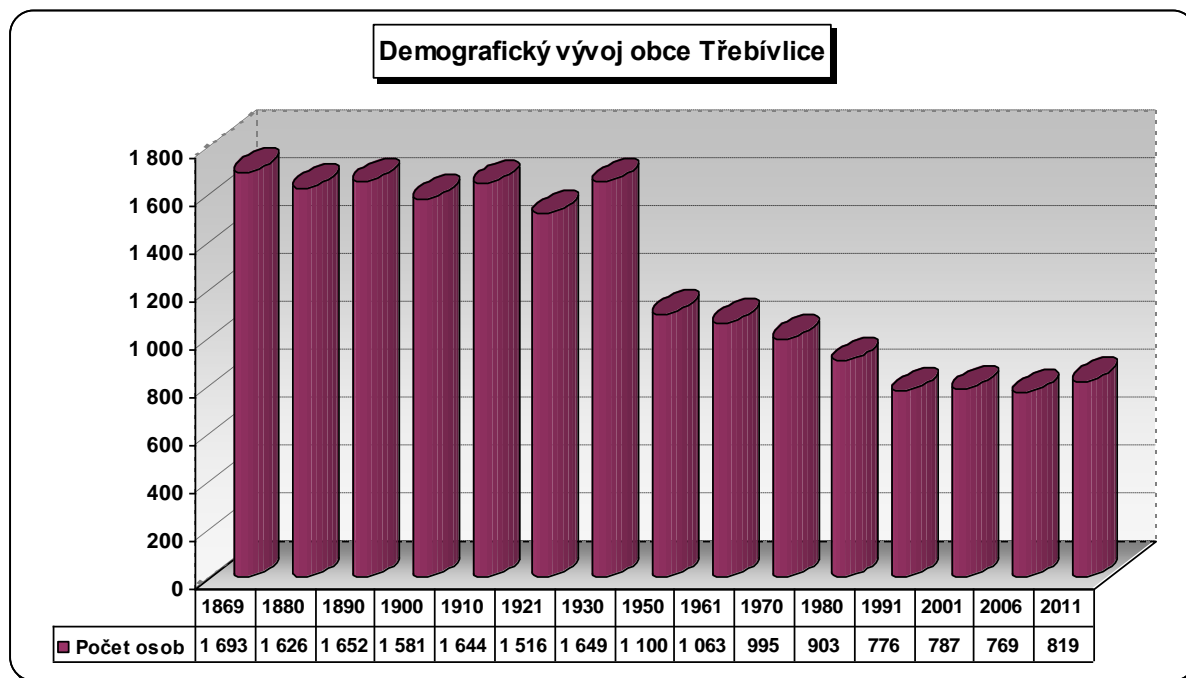
Počet obyvatel je ovlivněn vývojem přirozeného přírůstku a migrací. *Přirozený přírůstek* je rozdíl mezi počtem narozených osob a počtem zemřelých. *Migrační saldo* je rozdíl mezi přistěhovalými



# STRATEGIE KOMUNITNĚ VEDENÉHO MÍSTNÍHO ROZVOJE

a vystěhovalými osobami. V roce 2013 měl v Třebívlicích celkový úbytek obyvatel hodnotu (-23), způsobený negativním přirozeným přírůstkem (-3) a rovněž negativním migračním saldem (-20).

## Vývoj počtu obyvatel obce Třebívlice v letech 1869 - 2011



Zdroj: ČSÚ 2011, Historický lexikon obcí ČR

Vývojovou řadu počtu obyvatel lze rozdělit do dvou základních etap s mezníkem v období konce II. světové války. První etapa ukončená údaji z roku 1930 je charakteristická poměrně vysokými stavy obyvatelstva. Největšího počtu obyvatel bylo dosaženo v roce 1869 – 1 693 obyvatel. Druhá etapa vymezená obdobím 1945 - 1991 se vyznačuje trvalým poklesem počtu obyvatel. Od r. 2001 je však situace stabilizovaná, během posledních let možno vysledovat nárůst počtu obyvatel (787 < 819).

## Pracovní příležitosti, nezaměstnanost

V r. 2011 činila registrovaná míra nezaměstnanosti v obci **17,38 %** (muži 14,93 %, ženy 20,45 %) a celkově představuje za SO ORP Lovosice jednu z vyšších hodnot průměrné míry nezaměstnanosti (ø 17,6 %). V obci se momentálně nabízí 1 volné pracovní místo. Dle SLBD 2001 je ekonomická aktivita obyvatel nejčastěji vázána k odvětví průmyslu (22 %), zemědělství (13 %) a dále pak dopravě, poště a telekomunikacím (13 %). Za prací do okolních obcí a měst vyjždělo 228 obyvatel z celkových 397 ekonomicky aktivních obyvatel.

## Struktura a počet uchazečů o práci v obci Třebívlice 2011

|               | uchazeči o práci | OZP       | mladistvých | věku 18-24 let | věku 50 let a více | absolventi | základní st.vzdělání | vyučení   | s maturitou |
|---------------|------------------|-----------|-------------|----------------|--------------------|------------|----------------------|-----------|-------------|
| <b>Celkem</b> | <b>70</b>        | <b>10</b> | <b>0</b>    | <b>12</b>      | <b>23</b>          | <b>2</b>   | <b>21</b>            | <b>27</b> | <b>16</b>   |
| <i>Muži</i>   | 33               | 4         | 0           | 5              | 14                 | 1          | 9                    | 12        | 6           |
| <i>Ženy</i>   | 37               | 6         | 0           | 7              | 9                  | 1          | 12                   | 15        | 10          |

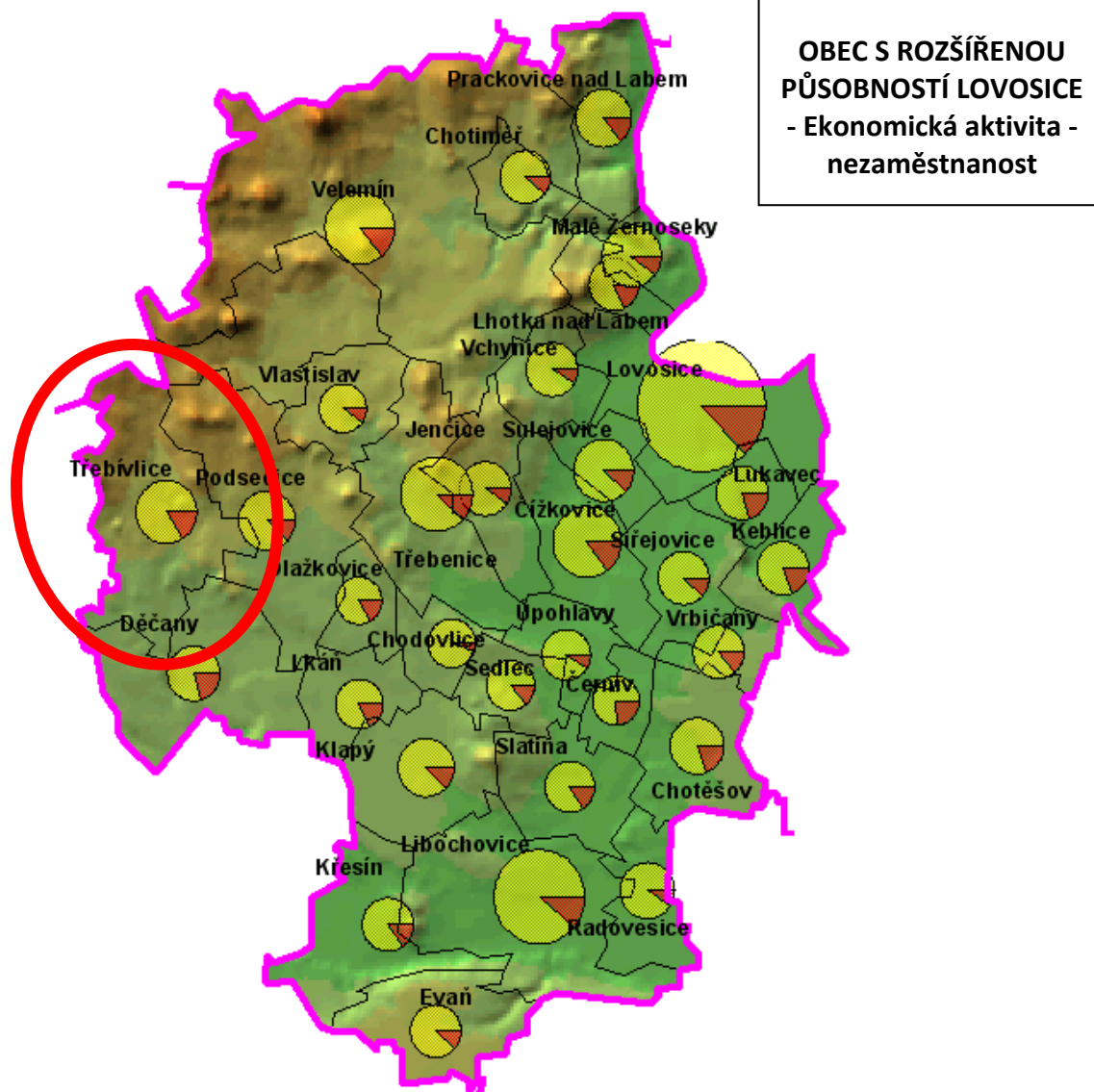
Zdroj: RIS 2011

# STRATEGIE KOMUNITNĚ VEDENÉHO MÍSTNÍHO ROZVOJE

Skupinu, která patří mezi nejvíce ohrožené ztrátou zaměstnání, tvoří uchazeči o zaměstnání ve věku 50 let a více. Podíl těchto uchazečů v posledních letech na celkové nezaměstnanosti narůstá a se zvyšováním hranice odchodu do důchodu se bude jednat o dlouhodobý trend. Z celkového počtu 70 nezaměstnaných tvoří rizikovou skupinu 50 let a více 23 uchazečů o zaměstnání, z toho 14 žen. 27 uchazečů o zaměstnání má výuční list, 21 uchazečů základní vzdělání, následování 16 uchazeči se vzděláním s maturitou.

## ***Ekonomická aktivita obyvatel v obci (SLBD 2001)***

| Celkem EA | Zaměstnaní | Nezaměstnaní | Nezjištěná EA | Pracující v jiné obci |
|-----------|------------|--------------|---------------|-----------------------|
| 397       | 333        | 64           | 2             | 228                   |



— Hranice státu

— Hranice kraje

— Hranice obce s rozšířenou působností

— Hranice obce

Ek. aktivita - poměr pracujících v jiné obci

— pracující v jiné obci

— zaměstnaní



# STRATEGIE KOMUNITNĚ VEDENÉHO MÍSTNÍHO ROZVOJE

---

## 3) Vybavenost obce

### *Technická infrastruktura:*

Stoková síť je jednotná, materiálem je většinou beton. Kanalizace byla vybudována v letech 1920/21, v nové zástavbě v roce 1967. Část odpadních vod je čištěna ve štěrbínové nádrži z roku 1966, která je značně přetížena. Kanalizace není soustavná, do vodotečí vyúsťuje na 6 místech.

V současné době je zpracován projekt (SVIS spol. sr. o. 6/2001) na dobudování kanalizační sítě v Třebívlicích a podchycení stávající kanalizace a odvedení odpadních vod k místu ČOV v prostoru Libecké louky. ČOV Třebívlice byla realizována SVS, a.s.. Dostavba kanalizace s ohledem na založený systém je řešena též jako jednotná, v případech, kde je to možné se jedná o kanalizaci splaškovou. Systém dostavby je patrný ze situace. Jedná se o stoky A, A1, A2, A4 a A5. Navíc se navrhuje podchycení kanalizace ulice pod Panským rybníkem a přečerpání směrem k náměstí. Přepojen na kanalizaci má být septik školy.

Pro jezdecký areál a areál volného času bude u sociálního zařízení vybudována nepropustná žumpa s následným odvozem (či přečerpáním) na ČOV Třebívlice.

Plošně jsou plynofikována sídla Třebívlice a Dřemčice. Teplo je vyráběno v převážné míře v neplynofikovaných sídlech z pevných paliv, elektrické vytápění není příliš rozšířeno. Koncem roku 2001 byl zprovozněn malý systém CZT ve Starém. Kotelna spaluje biomasu v kombinaci s hnědým uhlím. Jedná se realizování pilotního projektu s velkou perspektivou.

V sídlech Třebívlice a Dřemčice je teplo vyráběno na bázi zemního plynu. Jsou zde vytvořeny předpoklady pro plnou záměnu tuhých paliv za zemní plyn.

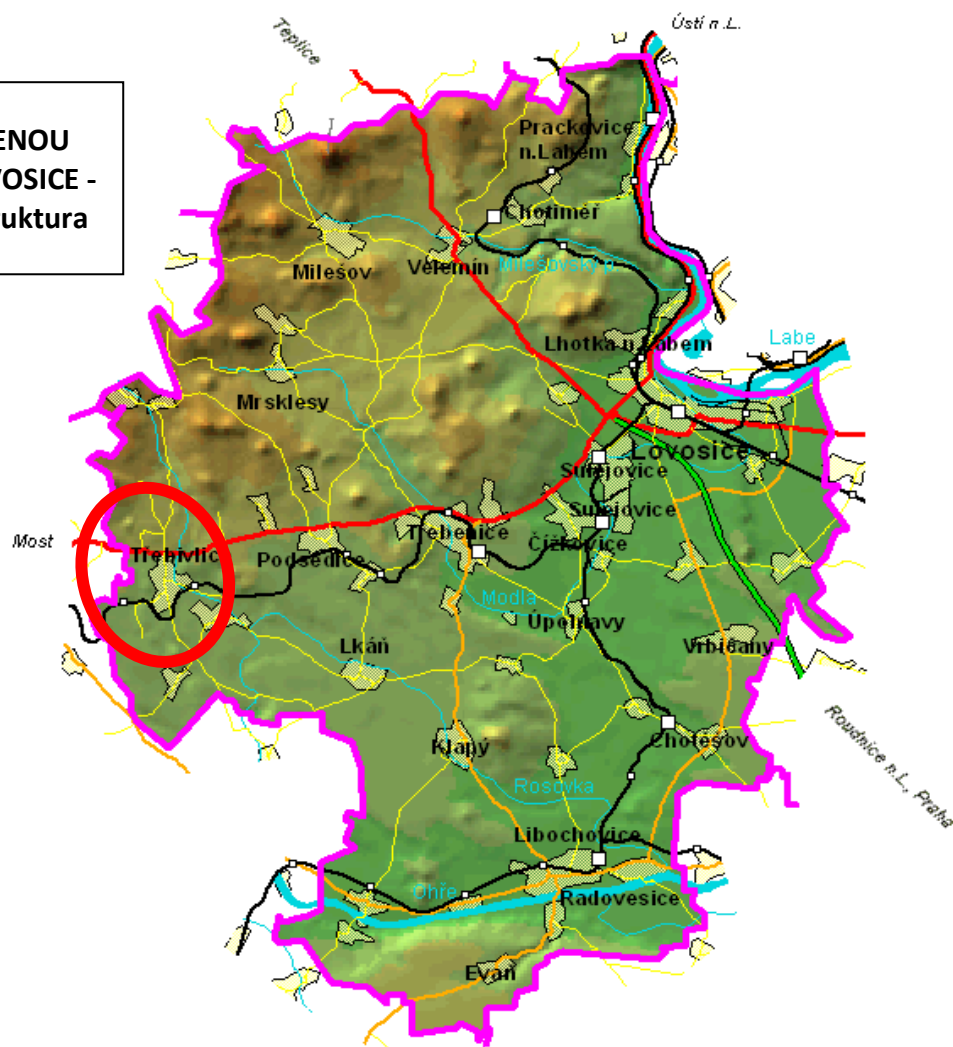
Sídlo Staré je vytápěno ze systému CZT. Celý systém byl zprovozněn v 12/2001 a na teplovodní síť je v lednu 2002 připojeno 60% potencionálních odběratelů tepla. V kotelně jsou instalovány 2 kotle o výkonu 300 a 80 kW. Palivem je biomasa v kombinaci s hnědým uhlím.

V obci je plně funkční napájecí a distribuční systém rozvodu elektrické energie. Obec je vybavena veřejným osvětlením. V obci je informační centrum, které je napojeno na internet s elektronickou poštou.

Dopravní obslužnost - nadřazená skupina silnic první třídy je na území obce reprezentována tahem 1/15 Most -Litoměřice - Ústěk - směr Česká Lípa. Hlavní dopravní osou vnějšího prostoru obce je **silnice III/25815**, vedená od křižovatky s tahem 1/15 u Třebívlic a pokračující na Staré a Skalice. **Silnice III/2586** je vedena od křižovatky se silnicí III/25815 směrem do části obce Leská, kde je ukončena slepě. **Silnice III/0153** je vedena od křižovatky se silnicí 1/15 směrem do části obce Šepetely, kde je ukončena slepě. Mimo zastavěnou část sídla vyžaduje komplexní rekonstrukci krytu vozovky. **Silnice III/2585** Skalice - Červený Újezd vzájemně propojuje části obce Skalice a Dřevce.

Dopravní spojení je zajištěno autobusy, obcí je vedena železniční trať č. 113 Obmice - Lovosice. V roce 2008 za přispění obcí, kterými trať prochází, jezdil o sobotách dvakrát denně motorový vlak přezdívaný „švestková dráha“. V létě roku 2011 vlaky švestkové dráhy jezdily jen do Třebívlic, odtud do Mostu pak pokračuje náhradní autobusová doprava. Důvodem je zastavení provozu v úseku Třebívlice – Libčeves kvůli opravě mostu přes Granátku.

**OBEC S ROZŠÍŘENOU  
PŮSOBNOSTÍ LOVOSICE -  
Dopravní infrastruktura**



Na území obce nejsou zřízeny zvláštní stezky pro cyklisty. Pro cyklistický provoz jsou v mapách vyznačeny cyklotrasy, vedené po stávajících málo frekventovaných silnicích třetí třídy, místních komunikacích a polních cestách. Jedna trasa je vedena ve směru Červený Újezd, Dřevce, Skalice, Mrsklesy a Lovosice. Druhá trasa je ve směru na Doksy a prochází přes části obce Leská a Staré do Dřemčic. Turistické trasy jsou zastoupeny trasou přes Šepetely a část obce Leská (červená turistická značka), která je vedena z Třebívlic přes vrchy Ostrý a Hradištiny do Kostomlat.

# STRATEGIE KOMUNITNĚ VEDENÉHO MÍSTNÍHO ROZVOJE

---

## *Občanská infrastruktura:*

Třebívlice jsou historicky přirozeným střediskem pro okolní obce. V obci sídlí Obecní úřad s vlastní matrikou a obřadní síní. Do základní školy se sjíždějí děti z 26 vesnic, rodiče malých dětí mohou využít mateřskou školu. V Leské je nově vybudované centrum Centrum pro mimoškolní environmentální vzdělávání. Jde o česko–německý projekt, zaměřený na mimoškolní vzdělávání a trávení volného času. K občanské vybavenosti patří také pošta, tři obchody, dvě restaurace a nově zrekonstruovaný rodinný hostinec ve venkovském stylu s možností ubytování (Dřemčice – místní část). Dále se v obci nachází knihovna, kostel a hřbitov.

Základní zdravotnickou péči poskytuje obvodní, dětský a zubní lékař, nechybí ani výdejna léků.

Pro sportovní vyžití je v Třebívlicích k dispozici koupaliště, víceúčelové sportovní hřiště s umělým povrchem, kde se hraje tenis, florbal, malá kopaná a nohejbal. Dětská hřiště se nachází v dalších pěti částech obce. V obci působí sportovní oddíly kopané, aerobiku, stolního tenisu a jezdecký klub.

Kulturní vyžití v Třebívlicích je na velmi dobré úrovni. Konají se zde pravidelné kulturní akce, jako jsou Den dětí, Den matek, poslední leče Lovecké společnosti PYROP, předvánoční setkání důchodců a jiné menší i velké akce. V zámeckém parku se koná Třebívlické kulturní léto, na podzim bývá vinobraní a Svatováclavská pouť. Před Vánocemi probíhají v kostele svatého Václava adventní koncerty, na nichž zpívají místní děti z pěveckého sboru Granátek a dále hosté. Nově se pořádají také vánoční trhy. Od roku 1999 má obec zřízenou "Stálou výstavní expozici Ulriky von Levetzow a J. W. Goetha. V obci aktivně pracují spolky zahrádkářů, včelařů, myslivců, hasičů, sportovní spolky.

V roce 2001 získala obec titul "Vesnice roku Ústeckého a Karlovarského kraje" a v celostátním kole se umístila na 3. místě v rámci obcí ČR.

V Třebívlicích působí místní zemědělské společnosti LoPe 2000 s.r.o. a LoPe Fruit s.r.o. Služby zde poskytuje např. klempíř, pokrývač, zedníci, instalatér, dvě kadeřnictví a švadlena. Nově vzniká privátní podnik Zámecké vinařství Třebívlice s.r.o., který by měl být uveden do plného provozu v horizontu 2 let tj. v roce 2015. Dalším zástupcem podnikatelské sféry je společnost EKOEFECT KOTLE s.r.o. OÚ Třebívlice je rovněž sídlem DSO INTEGRO, Západ Českého středohoří – Poohří a MAS SERVISO, o.p.s.

## **4) Historie a zajímavosti obce**

Obec se poprvé připomíná v roce 1318 v přídomku Mikuláše z Třebívlic. Ves bývala rozdělena mezi čtyři, později mezi dva majitele. Horní tvrz patřivala obvykle Kaplířům ze Sulevic, dolní vladykům Údrčským. Mezi léty 1654 - 1812 patřily Horní Třebívlice rodu Lobkovizů, Dolní Třebívlice po porážce českých stavů na Bílé hoře Klebelsbergům. Jeden z nich, hrabě Vojtěch Václav, nechal několikrát renovovanou dolní tvrz přestavět v 80. letech 18. století na barokní zámek. Jeho syn František Josef z Klebelsbergu, ministr financí rakouské Metternichovy vlády, koupil v roce 1812 Horní Třebívlice a panství opět scelil. Rovněž nechal zámek upravit v novoklasicistním stylu. Stal se i nevlastním otcem Ulriky von Levetzow, oženil se totiž s její matkou Amálií von Brosige, ovdovělou z Levetzow. Mladičká Ulrika se stala poslední velkou láskou německého básníka J. W. Goetha, ale jeho nabídku k sňatku nevyslyšela. Sama se ale neprovdala a žila převážně na třebívlickém panství. Ulrika se po smrti rodičů panství ujala a roku 1899 zde ve věku 95 let zemřela. V Třebívlicích nechala na místním hřbitůvku

# STRATEGIE KOMUNITNĚ VEDENÉHO MÍSTNÍHO ROZVOJE

---

zřídil rodinnou hrobku a je zde s prarodiči i se sestrou Bertou pohřbena. Baronka se výborně sžila s českým prostředím a stala se dobrodinkou celého Třebívlicka.

Po její smrti zdědil statek synovec Ulriky baron Rauch, který ho roku 1900 prodal městu Most. V okresním muzeu v Mostě byla v květnu 1998 zřízena stálá expozice třebívlické baronky Ulriky; jedna místnost je vybavena nábytkem a dalšími předměty z doby jejího pobytu na třebívlickém zámku. V poslední vůli baronky Ulriky je zakotven požadavek, aby empírová souprava sedmi granátových šperků (dar z lásky Františka Klebersberga paní Amálii), patřila vždy majitelům panství. Proto jsou tyto šperky uskladněny v trezoru města Most. Kopii těchto šperků můžete zhlédnout v muzeu v Třebenicích.

V roce 1999 proběhly v Třebívlicích ve dnech 2.- 5. července velké slavnosti k 250. výročí narození Johanna Wolfganga Goetha a 100. výročí skonu hraběnky Ulriky von Levetzow. Součástí bylo i zřízení stálé výstavní expozice „Ulrika von Levetzow a Třebívlice“, turistický pochod „S českým granátem za nesmrtelnou láskou“ a zřízení stálé Ulričiny stezky (trasa začíná a končí ve výstavní expozici Ulriky von Levetzow).

O třebívlickém kostelu je první zmínka roku 1384. Za husitských válek byl zničen. Nově byl kostel stavěn na přelomu 15. a 16. století a v roce 1695 byla znovu postavena jeho věž. Při opravě třebívlického kostela v roce 1720 byla v báni nalezena listina, kterou podepsal také třebívlický kantor Christop Melk, v té době již tedy byla v Třebívlicích škola. Od roku 1847 se začalo učit česky, první český protokol pochází z roku 1848. K poslední přestavbě místní školy došlo v roce 1902 a tento rok byl vzat za počátek nového počítání české školy. Proto se v roce 2002 konaly velké oslavy 100. výročí. V roce 1869 založil třebívlický farář Potravní spolek, který sdružoval kupce, hostinské a další občany z Třebívlic, Dřemčic a jiných blízkých obcí. Koncem 19. století byl v Třebívlicích lom pro místní stavby a v provozu byl i panský pivovar.

Řada třebívlických nemovitých památek je zapsána ve státním seznamu ČR:

» **areál kostela sv. Václava se hřbitovem, hrobem Ulriky a sochou sv. Aloise**

» **areál fary s erbem Lobkowiczů z roku 1787**

» **areál zámku se zbytkem zámecké zahrady a rybníka**

» **socha sv. Floriana v zahradě na Granátce u státní silnice**

» **areál kaple s balustrádou se sochou sv. Jana Nepomuckého na náměstí**

» **socha J. A. Komenského při škole na malé návsi** (je jednou z prvních v Evropě pochází z roku 1837).

Barokní jednolodní kostel sv. Václava byl z gotické podoby přestavěn v roce 1720, věž je dílem litoměřického stavitele P. Versy. Zbytky zámeckých zahrad tvoří „Třebívlický park“, částí zámecké zahrady je i několik chráněných stromů.

## **5) Životní prostředí**

Celé správní území obce Třebívlice se sídly: Blešno, Dřevce, Dřemčice, Leská, Skalice, Staré, Šepetely, Třebívlice má venkovský charakter s intenzivním zemědělstvím se specializací na ovocnářství. Území obce leží na rozhraní CHKO České středohoří. Jižní část směrem k Ohři má charakter rovinný až mírně zvlněný, s převahou polí a velkých sadů, směrem k severu se ráz krajiny prudce mění v dynamickou

# STRATEGIE KOMUNITNĚ VEDENÉHO MÍSTNÍHO ROZVOJE

---

kopcovitou krajinu Českého středohoří s nejvyšším bodem v Dřevcích okolo 650 m.n.m. Zde jsou pole v rovnováze se sady, loukami, na severu převládají lesy. Toto území je krajinářsky a rekreačně atraktivní a je intenzivně využíváno pro pobytovou rekreaci ve Dřevcích, v lokalitě pod Solanskou horou, v Blešně, ve Skalici.

Geomorfologickému členění území odpovídá i rozložení krajinné zeleně. Zatímco severní část náležející do Českého středohoří má dostatek strukturální (nelesní) zeleně, v jižní části, která je intenzivně zemědělsky využívána je této kategorie zeleně podstatně méně. I lesní porosty kopírují toto členění. Podle struktury půdního fondu je v území 72,6 % zemědělské půdy, lesních porostů 19,4%. V severní části území je tento poměr příznivější, zemědělské půdy je 65 %, lesní 28 %, i zastoupení trvalých travních porostů je vyšší.

Ojedinelou raritou v geologickém složení Českého středohoří je výskyt pyropů v oblasti mezi Třebívlicemi a Třebenicemi. Jejich těžba probíhá v dobývacím prostoru Podsedice (výhradní ložisko Podsedice - Dřemčice č.310,312,313 výhradní ložisko Třebívlice č.305, 306, 307 výhradní ložisko Linhorka - Staré č. 409 CHLÚ Podsedice č.830).

V Třebívlicích jsou památné stromy na parcele č. 377/5, 377/7- buk lesní červený a lípa srdčitá, v Dřemčicích je přírodní památka Kuzov, kde předmětem ochrany je výchoz dvou žilních útvarů leucitického tefritu, vypreparovaného z okolních turonských usazenin. Členité skalní hřbítky s porostem borovice černé hostí rostlinná společenstva stepního charakteru s významnými a zvláště chráněnými rostlinami. V roce 1990 byla rezervace rozšířena, nynější výměra je 7,12 ha, z toho lesní porost 5,7 ha.

V území se nachází několik dochovaných prvků přírodního prostředí, které jsou v rámci hranic CHKO vymezeny místo významných krajinných prvků:

č. 16 - Srbsko- rozložitý lesnatý masiv obklopený sady a pastvinami s pásy zeleně

č. 23 - Hradišťanský masiv - Jeden z největších lesních komplexů Milešovského středohoří (jehličnatá složka silně poškozená až odumírající). Výškově členité terény většinou nad 600 m n.m.výšky. Na J svazích Ostrého jedna ze tří lokalit pupavy bezlodyžné jednoduché v Č. středohoří.

č. 29 - Linhorka-primární naleziště pyropů, návrší s trvalými travními porosty a extenzivními sady č. 30 - údolí Granátka-krajinářsky a biologicky hodnotné území, časté sesuvy půdy, naleziště pyropů, znehodnoceno chatovou výstavbou, v jižním cípu „kamenná slunce“

č. 31 - Blešenský vrch-lesnatý vrch s rozlehlými otevřenými sutěmi nad Blešnem, časté sesuvy, na JZ úpatí lokality hlaváčku jarního.

č. 35 - Solanská hora-trojvrcholový zalesněný masiv se stepními společenstvy na lysině pod hlavním vrcholem, krajinná dominanta s výskytem chráněných druhů rostlin, sesuvné území.

**ÚSES** - hlavní osou celého systému je nadregionální biokoridor č. K13 v k.ú. Leská a Staré, který prochází částí území ve směru Z - V. Jeho součástí jsou regionální biocentra stávající -Solanská hora č. I329 v k.ú. Staré a Srbsko č. 23 v k.ú. Leská. Potok Granátka je lokálním biokoridorem č. e, procházející celým územím, s jednotlivými biocentry stávajícími i navrženými. Lokální biocentra jsou propojena sítí biokoridorů tak, aby celý navržený systém byl funkční a umožnil komunikaci živých organismů v krajině. Jsou to biocentra č. 1 - Blešenský vrch (k.ú.,Dřemčice), č.3 - Pod Kuzovem (k.ú.

# STRATEGIE KOMUNITNĚ VEDENÉHO MÍSTNÍHO ROZVOJE

Dřemčice, Staré), č.4 - Na Granátce (k.ú.Leská), č. 14 - Kvítel(část, k.ú. Dřemčice), č. 15 - Třebívlický park „Skála“(k.ú.Třebívlice), č.16 - U zastávky ČD (k.ú.Třebívlice).

Území obce spadá do vymezených oblastí se zhoršenou kvalitou ovzduší. Pro snížení množství emisí z místních zdrojů byla v obci provedena některá opatření např. plynofikace místních částí Třebívlice a Dřemčice, v místní části Staré byl dán do provozu velmi účinný centrální zdroj tepla, spalující ekologické palivo - štěpky v kombinaci s uhlím a vyrábějícím teplo ve velmi příznivých cenových relacích. Obec uvažuje o vybudování stejného zdroje i pro obce Leská a Šepetely.

Odpady - tuhý komunální odpad je pravidelně odvážen firmou BEC Praha (dříve technické služby Lovosice) na skládku SONO do Úpohlav, včetně velkokapacitních kontejnerů, umístěných v osadách Skalice, Dřevce, Staré, Blešno, Šepetely a Leská. V Třebívlicích bylo zřízeno sběrné místo v prostoru bývalého statku na konci náměstí, kde je prováděn sběr recyklovatelného odpadu. Dvakrát ročně je ambulantně prováděn sběr nebezpečného odpadu z domácností, vždy s předstihem jsou obyvatelé informováni o termínu příjezdu sběrného vozidla. Veškeré nepovolené skládky byly zlikvidovány (Blešno, Kamenice).

## **6) Rozvojové záměry obce Třebívlice**

Obec má pro své správní území zpracovaný, projednaný a schválený Územní plán obce z r. 2002 a změnu ÚPD č. 1 z r. 2010. Územní plán obce se stal koncepčním materiálem dlouhodobého charakteru, který vytvořil předpoklady a podmínky pro rozvoj obce, ochranu kulturních a přírodních hodnot území, navrhl organizaci a funkční využití území, stanovil nové hranice zastavitelného území, vymezil stabilizované a rozvojové plochy pro novou zástavbu a vymezil plochy pro veřejně prospěšné stavby.

Hospodaření obce v r. 2013 bylo uzavřeno s celkovými příjmy 12 168 (v tis. Kč), z toho daňové příjmy 9 600 (v tis. Kč) a celkovými výdaji 12 670 (v tis. Kč). Pro rok 2014 byl schválen nevyrovnaný rozpočet s příjmy 12 860 (v tis. Kč) a výdaji ve výši 17 530 (v tis. Kč).

## **Přehled realizovaných projektů období 2007 - 2013:**

| Název akce                                 | Doba realizace | Náklady (v tis. Kč včetně DPH) | Způsob financování | Podpora/vl.zdroje |
|--------------------------------------------|----------------|--------------------------------|--------------------|-------------------|
| "Změna územního plánu pro Obec Třebívlice" | 2009 - 2010    | 300                            | POV ÚK             | 50/50             |
| "Víceúčelové hřiště s umělým povrchem"     | 2008 - 2010    | 1 860                          | MF ČR              | 90/10             |
| "Obnova dětských hřišť Šepetely"           | 2009           | 120                            | POV MMR            | 70/30             |
| "Rekonstrukce střechy zámku"               | 2008           | 499 000                        | MK ČR              | 67/33             |
| "Výstavba chodníku"                        | 2008           | 402 582                        | Ústecký kraj       | 45/55             |
| "Kulturní léto 2008"                       | 2008           | 250 000                        | Ústecký kraj       | 20/80             |
| "Rekonstrukce silnice – ul. Zahradní"      | 2008           | 725 109                        | Ústecký kraj       | 90/10             |



## STRATEGIE KOMUNITNĚ VEDENÉHO MÍSTNÍHO ROZVOJE

| Název akce                              | Doba realizace | Náklady (v tis. Kč včetně DPH) | Způsob financování                | Podpora/vl.zdroje |
|-----------------------------------------|----------------|--------------------------------|-----------------------------------|-------------------|
| "Podpora účasti hasičů"                 | 2008           | 35 000                         | Ústecký kraj                      | 100/0             |
| "Rekonstrukce rozhlasu"                 | 2008           | 284 624                        | MF ČR                             | 80/20             |
| "Kulturní léto Třebívlice 2008"         | 2008           | 70 000                         | Českoněmecký fond                 | 50/50             |
| "Výstavba vodovodu Leská"               | 2008           | 834 621                        | Ústecký kraj                      | 73/27             |
| "Vinobraní Třebívlice 2008"             | 2008           | 299 000                        | Ústecký kraj                      | 55/45             |
| "Dovybavení dětských hřišť"             | 2008           | 233 308                        | MMR ČR                            | 60/40             |
| "Výstavba víceúčelového hřiště"         | 2008           | 1 870 900                      | MF ČR                             | 90/10             |
| "Nákup programu do knihovny"            | 2009           | 10 829                         | Ústecký kraj                      | 65/35             |
| "Pořízení Czech-point"                  | 2009           | 68 540                         | Ústecký kraj                      | 85/15             |
| "Výstavba dětských hřišť"               | 2009           | 113 000                        | MMR ČR                            | 70/30             |
| "Rekonstrukce sakrálních staveb"        | 2009           | 572 618                        | MMR ČR                            | 70/30             |
| "Českoněmecký fond budoucnosti"         | 2009           | 117 762                        | ČNFB                              | 30/70             |
| "Vinařské sympozium"                    | 2009           | 224 488                        | Euroregion krušnohoří /Cíl 3, FMP | 85/15             |
| "Rekonstrukce kaple Šepetely"           | 2010           | 149 767                        | MMR ČR                            | 70/30             |
| "Výstavba dětského hřiště Leská"        | 2010           | 258 464                        | MMR ČR                            | 70/30             |
| "Oprava sochy sv. Mikuláše"             | 2010           | 90 926                         | MK ČR                             | 65/35             |
| "Aktualizace úz. plán. dokumentace"     | 2010           | 300 000                        | Ústecký kraj                      | 50/50             |
| "Festival amat. divadel"                | 2011           | 200 000                        | Ústecký kraj                      | 70/30             |
| "Českoněmecký fond budoucnosti"         | 2011           | 60 000                         | ČNFB                              | 50/50             |
| "Revitalizace stromů v obci Třebívlice" | 2011           | 149 200                        | Ústecký kraj                      | 65/35             |
| "Oprava oken a dveří ZŠ v Třebívlicích" | 2012           | 385 000                        | Ústecký kraj                      | 65/35             |
| "Kulturní léto Třebívlice 2012"         | 2012           | 96 225                         | Ústecký kraj                      | 40/60             |
| "5. Ročník svátku vína"                 | 2012           | 175 000                        | Ústecký kraj                      | 60/40             |

## STRATEGIE KOMUNITNĚ VEDENÉHO MÍSTNÍHO ROZVOJE

| Název akce                                                                    | Doba realizace | Náklady (v tis. Kč včetně DPH) | Způsob financování | Podpora/vl.zdroje |
|-------------------------------------------------------------------------------|----------------|--------------------------------|--------------------|-------------------|
| "Kulturní léto Třebívlice 2013"                                               | 2013           | 61 487                         | Ústecký kraj       | 49/51             |
| "Slavnosti vína 2013"                                                         | 2013           | 194 715                        | Ústecký kraj       | 40/60             |
| "Podpora hasičů"                                                              | 2013           | 100 666                        | Ústecký kraj       | 99/1              |
| "Zateplení a výměna topného zdroje obecního úřadu Třebívlice"                 | 2014           | 2 594 048                      | OPŽP               | 90/10             |
| "Po stopách cisterciáků z Krušnohoří k obnoveným vinicím Českého středohoří " | 2014           | 3 950 442                      | Cíl 3              | 90/10             |
| "Zateplení obálky budovy a výměna výplní otvorů – Polyfunkční dům"            | 2014           | 5 148 501                      | OPŽP               | 44/56             |

### Přehled připravovaných projektů pro období 2014-2020:

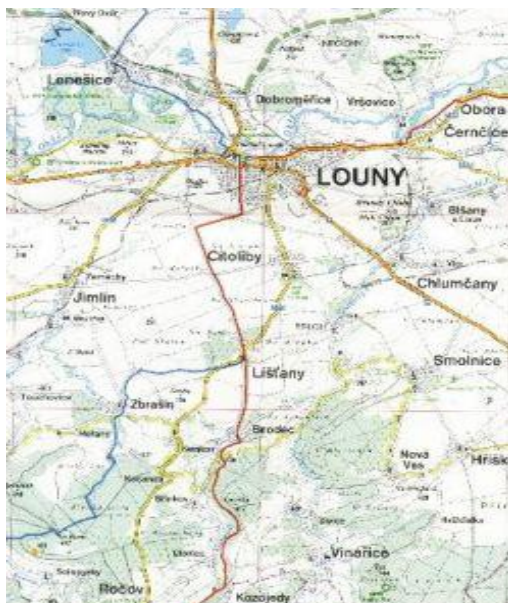
| Název akce                                                                 | Předpokládaná doba realizace | Předpokládané náklady (v tis. Kč včetně DPH) | Způsob financování  | Podpora/vl.zdroje |
|----------------------------------------------------------------------------|------------------------------|----------------------------------------------|---------------------|-------------------|
| "Výstavba moštárny Dřemčice"                                               | 2015 - 2016                  | 500                                          | PRV ČR osa 4 LEADER | 90/10             |
| " Rekonstrukce vodovodního řádu –Leská – II. etapa "                       | 2015 - 2016                  | 2 500                                        | PRV ČR osa 4 LEADER | 90/10             |
| "Výstavba splaškové kanalizace a ČOV - Leská"                              | 2016 - 2018                  | 1 500                                        | PRV ČR osa 4 LEADER | 90/10             |
| "Rekonstrukce I.patru NS v Třebívlicích na MŠ"                             | 2016 - 2018                  | 5 000                                        | IROP                | 85/15             |
| "Rekonstrukce ZŠ, U Zámku 7, Třebívlice"                                   | 2017- 2019                   | 6 000                                        | IROP                | 85 /15            |
| "Dokončení přestavby vzdělávacího centra Leská"                            | 2016 – 2017                  | 1 000                                        | OPŽP                | 90/10             |
| "Rekonstrukce ZŠ, Komenského náměstí 19, Třebívlice"                       | 2017 – 2019                  | 3 000                                        | IROP                | 85/15             |
| "Rekonstrukce obecního domu a hasičské zbrojnice - Dřemčice"               | 2015 - 2016                  | 500                                          | POVÚK               | 65/35             |
| "Rekonstrukce fotbalového hřiště Třebívlice – rozšíření zázemí pro diváky" | 2016 – 2017                  | 1 000                                        | PRV ČR osa 4 LEADER | 90/10             |
| "Rekonstrukce malé vodní nádrže v Dřemčicích"                              | 2017 - 2018                  | 250                                          | FVHÚK               | 70/30             |
| "Revitalizace velké vodní nádrže v Dřemčicích"                             | 2018 - 2019                  | 2 000                                        | OPŽP                | 90/10             |
| "Rekonstrukce dolní vodní nádrže v Šepetelích"                             | 2017 - 2018                  | 100                                          | FVHÚK               | 70/30             |
| "Rekonstrukce horní vodní nádrže v Šepetelích"                             | 2018 - 2019                  | 300                                          | FVHÚK               | 70/30             |
| "Zasíťování RD „U mlýna“ (včetně komunikací) "                             | 2016 - 2017                  | 20 000                                       | IROP                | 85/15             |
| "Rekonstrukce komunikace „u kapličky “                                     | 2016 - 2017                  | 100                                          | PRV ČR osa 4        | 90/10             |

## STRATEGIE KOMUNITNĚ VEDENÉHO MÍSTNÍHO ROZVOJE

|                                                                                               |             |       |                        |       |
|-----------------------------------------------------------------------------------------------|-------------|-------|------------------------|-------|
| Skalice"                                                                                      |             |       | LEADER                 |       |
| " Rekonstrukce komunikace „ Na hřišti“ - Staré"                                               | 2016 - 2017 | 100   | PRV ČR osa 4<br>LEADER | 90/10 |
| " Rekonstrukce komunikace „ pod Linhorkou“ - Staré"                                           | 2016 - 2017 | 100   | PRV ČR osa 4<br>LEADER | 90/10 |
| " Rekonstrukce komunikace „k Blešnu“ v Dřemčicích"                                            | 2016 - 2017 | 400   | PRV ČR osa 4<br>LEADER | 90/10 |
| " Rekonstrukce komunikace „Od hasičárny ke Korousům “ v Dřemčicích "                          | 2016 - 2017 | 100   | PRV ČR osa 4<br>LEADER | 90/10 |
| " Rekonstrukce komunikace „Od NS ke Kulhánkům“ v Dřemčicích "                                 | 2016 - 2017 | 500   | PRV ČR osa 4<br>LEADER | 90/10 |
| " Rekonstrukce komunikace „ Od Boučků k Šantorům“ v Dřemčicích "                              | 2016 - 2017 | 100   | PRV ČR osa 4<br>LEADER | 90/10 |
| " Rekonstrukce komunikace „ K vinici“ "                                                       | 2016 - 2017 | 250   | PRV ČR osa 4<br>LEADER | 90/10 |
| " Rekonstrukce komunikace „u bažantnice“ v Třebívlicích "                                     | 2016 - 2017 | 200   | PRV ČR osa 4<br>LEADER | 90/10 |
| " Rekonstrukce komunikace „ u hřiště“ v Třebívlicích"                                         | 2016 - 2017 | 100   | PRV ČR osa 4<br>LEADER | 90/10 |
| " Rekonstrukce komunikace„ Šepetelská cesta“ v Šepetelích "                                   | 2016 - 2017 | 500   | PRV ČR osa 4<br>LEADER | 90/10 |
| " Výstavba dětského hřiště v Leské "                                                          | 2016 - 2017 | 2 000 | PRV ČR osa 4<br>LEADER | 90/10 |
| " Rekonstrukce části kaple sv. Jana Nepomuckého v Dřemčicích"                                 | 2016 - 2017 | 2 000 | PRV ČR osa 4<br>LEADER | 90/10 |
| " Výstavba dětského hřiště „ u paneláků“ (ul. Písečná) v Třebívlicích"                        | 2016 - 2017 | 400   | PRV ČR osa 4<br>LEADER | 90/10 |
| " Rekonstrukce „malého náměstí“ v Třebívlicích"                                               | 2017 - 2018 | 200   | PRV ČR osa 4<br>LEADER | 90/10 |
| "Výstavba „ Solné jeskyně“ včetně úpravy pěšin, osvětlení a výstavby laviček v Třebívlicích " | 2017 - 2018 | 1 200 | PRV ČR osa 4<br>LEADER | 90/10 |
| " Výstavba chodníků „ k vinařství“ v Třebívlicích"                                            | 2016 – 2017 | 800   | POVÚK                  | 65/35 |
| " Rekonstrukce vodní nádrže na Leské"                                                         | 2017 – 2018 | 500   | FVHÚK                  | 70/30 |
| " Výstavba vodní nádrže na Leské"                                                             | 2018 – 2020 | 2 000 | OPŽP                   | 90/10 |
| " Rekonstrukce „ Sokolovny“ v Třebívlicích včetně dovybavení mobiliářem"                      | 2016 – 2017 | 5 000 | PRV ČR osa 4<br>LEADER | 90/10 |
| " Dokončení vybavení sportovního areálu „ U koupaliště“ v Třebívlicích"                       | 2017 - 2018 | 1 000 | PRV ČR osa 4<br>LEADER | 90/10 |
| " Celková rekonstrukce veřejného osvětlení v Třebívlicích v místních částech"                 | 2015 – 2020 | 2 000 | POVÚK                  | 65/35 |
| " Dokončení rekonstrukce sběrného místa v Třebívlicích"                                       | 2016 – 2017 | 1 000 | OPŽP                   | 90/10 |
| " Komplexní péče o zeleň v Třebívlicích v místních částech"                                   | 2015 – 2020 | 1 000 | POVÚK                  | 65/35 |
| " Pořízení mobilní úklidové techniky"                                                         | 2014 - 2018 | 2 000 | OPŽP                   | 90/10 |

## Příloha 2)

### Profil obce Líštany



#### 1) Souhrnné informace

|                                     |                                                                     |
|-------------------------------------|---------------------------------------------------------------------|
| Status                              | Obec                                                                |
| Obec s pověřeným úřadem             | Louny                                                               |
| Obec s rozšířenou působností        | Louny                                                               |
| Katastrální plocha (ha)             | 603                                                                 |
| Počet bydlících obyvatel k 1.1.2014 | 456                                                                 |
| Nadmořská výška (m.n.m.)            | 300                                                                 |
| Počet částí obce                    | 1                                                                   |
| První písemná zpráva (rok)          | 1346                                                                |
| Starosta                            | Miroslav Protiva                                                    |
| Telefon                             | 415 674 726                                                         |
| E-mail                              | <a href="mailto:o.u.list@seznam.cz">o.u.list@seznam.cz</a>          |
| Web                                 | <a href="http://www.obec-listany.cz">http://www.obec-listany.cz</a> |
| Územně plánovací dokumentace        | Zpracovaná: r.2011                                                  |

# STRATEGIE KOMUNITNĚ VEDENÉHO MÍSTNÍHO ROZVOJE

## **2) Charakteristika obce:**

Obec se rozkládá na hranici přírodního parku Džbán v nadmořské výšce 300 m jižně od 5 km vzdálených Loun na mírném svahu se sklonem na severozápad na silnici II. třídy č.229 spojující města Louny a Rakovník. Z geologického hlediska oblast náleží do Českého masívu – přesněji rozhraní Rakovnické pánve a Žatecké oblasti severočeské pánve.

První písemná zmínka o obci je ze 13. července 1346. Její název pravděpodobně vznikl podle místa, kde se hojně vyskytovaly lískové keře. Takovým lokalitám se ve staročeštině říkalo „Lěščené“. Obec vždy patřila z větší části pod klášter v Ročově, menší částí pod Cítolibské panství a také Postoloprtské panství. Podle této skutečnosti také vznikl znak obce. Planoucí srdce probodnuté šípem jako část označení největšího vlastníka – řád sv. Augustiniánů a tři lískové oříšky – vznik názvu obce a vlastnictví třech panství. Znak je umístěn na průčelí budovy obecního úřadu a byl obci udělen předsedou Poslanecké sněmovny v roce 1998.

V obci se nachází kulturní památka zapsaná ve státním seznamu ČR statek č.p.1 v původním vlastnictvím ročovských augustiniánů, nyní ZD Ročov a kaple Panny Marie ve vlastnictví Obce Líšřany. Mezi místní památky patří opravený kamenný kříž nad obecním úřadem, a dvě kapličky v polích v severním a severozápadním okraji k.ú. Budova obecního úřadu původně škola byla postavena v roce 1870 a v jejím sousedství studna s plastikou sv. Jana Nepomuckého obnovená v roce 2006.

Mezi významné osobnosti obce patří rodák RNDr.Doc. Josef Šedivý Dr.Sc. významný vědecký pracovník v oblasti ochrany rostlin, rodák Dr. Miroslav Štump universitní profesor teologie v Římě, rodák Zdeněk Kovanda reprezentant ČR v cyklistice, Jan Ryska český prozaik a filmový scénárista a Vladislav Mirvald český výtvarník, pedagog a fotograf.

## **Struktura a počet obyvatel v obci Líšřany 2014**

| Počet obyvatel |                                     |                        |           |           |               |
|----------------|-------------------------------------|------------------------|-----------|-----------|---------------|
|                | Počet bydlících obyvatel k 1.1.2014 | Počet obyvatel ve věku |           |           |               |
|                |                                     | 0-14 let               | 15-59 let | 60-64 let | 65 a více let |
| Celkem         | 456                                 | 59                     | 274       | 38        | 85            |
| Muži           | 222                                 | 24                     | 146       | 16        | 36            |
| Ženy           | 234                                 | 35                     | 128       | 22        | 49            |

Věková struktura obyvatelstva představuje jednu ze základních charakteristik hodnotících demografický vývoj a naznačujících možné sociální hrozby a problémy v budoucnosti.

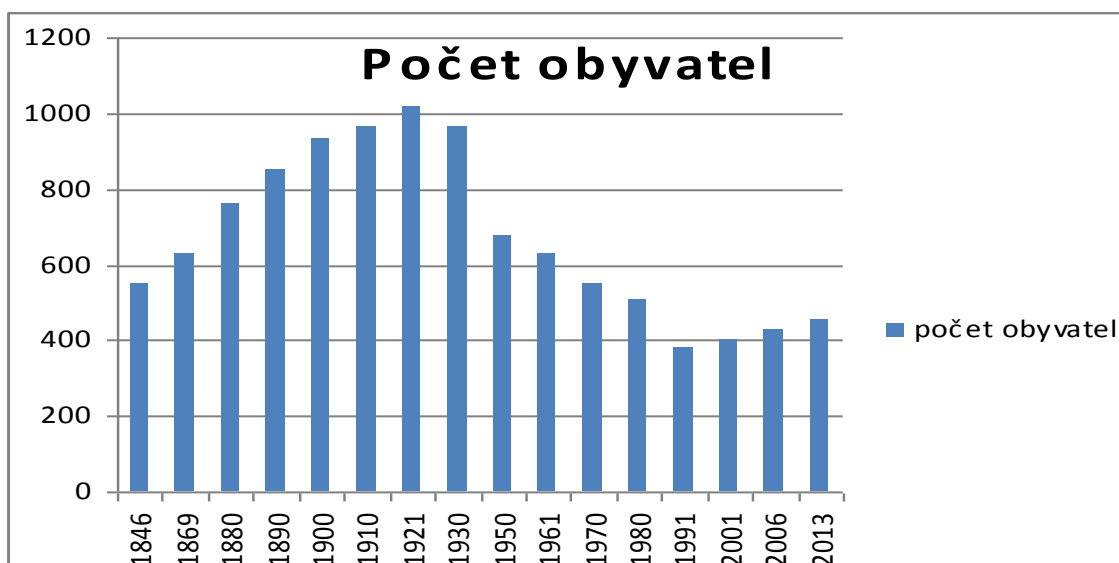
Jako vypovídající je možné tuto problematiku vyjádřit indexem stáří vyjádřený poměrem počtu obyvatel nad 65 let a do 15 let na 100 obyvatel. V případě Líšřan je tato hodnota 144 a je nad  $\bar{\phi}$  ČR (124,1).

# STRATEGIE KOMUNITNĚ VEDENÉHO MÍSTNÍHO ROZVOJE

## Pohyb obyvatelstva v obci Líštiny 2013

|        | Přírůstek obyvatelstva |         |                     | Saldo migrace |             |               | Přírůstek / úbytek |
|--------|------------------------|---------|---------------------|---------------|-------------|---------------|--------------------|
|        | Živě narození          | Zemřelí | Přirozený přírůstek | Přistěhovalí  | Vystěhovalí | Saldo migrace |                    |
| Celkem | 2                      | 7       | -5                  | 27            | 25          | +2            | -3                 |
| Muži   | 1                      | 5       | -4                  | 12            | 13          | -1            | -5                 |
| Ženy   | 1                      | 2       | -1                  | 15            | 12          | +3            | +2                 |

## Vývoj počtu obyvatel obce Líštiny v letech 1846 – 2013



|      |      |      |      |      |      |      |      |      |      |      |      |      |      |      |      |
|------|------|------|------|------|------|------|------|------|------|------|------|------|------|------|------|
| 1864 | 1869 | 1880 | 1890 | 1900 | 1910 | 1920 | 1930 | 1950 | 1961 | 1970 | 1980 | 1991 | 2001 | 2006 | 2013 |
| 551  | 630  | 762  | 852  | 934  | 966  | 1019 | 967  | 679  | 631  | 550  | 510  | 379  | 402  | 429  | 456  |

Vývoj počtu obyvatel lze rozdělit do třech vývojových etap. První etapa s mezníkem období do konce I. světové války, kdy počet stále rostl a v roce 1921 překročil 1 tisíc. Druhá etapa vyznačující trvalý pokles obyvatel s největším poklesem mezi roky 1930 až 1950 a téměř až do roku 1991. Třetí etapa s vyznačuje pozvolným nárůstem, kdy se postupně trvale obydlení rod. domy, které dříve sloužily k rekreaci a toz důvodu lepších podmínek pro zvýšení komfortu bydlení.(plynifikace obce v r. 2000 a napojení na ČOV Louny v r.2006)

## Pracovní příležitosti, nezaměstnanost

V roce 2013 činila registrovaná míra nezaměstnanosti v obci k 31.12.2013 **8,58%** Většina obyvatel vyjíždí za prací do okolních obcí a měst 263 obyvatel z celkových 303 ekonomicky aktivních.

|        | Uchazeči o práci | OZP | věku 18-24 let | věku 50 let a více | absolventi | Základní st.vzdělání | vyučení | S maturitou |
|--------|------------------|-----|----------------|--------------------|------------|----------------------|---------|-------------|
| Celkem | 30               |     | 5              | 9                  | 1          | 6                    | 10      | 6           |
| Muži   | 16               |     | 4              | 2                  |            | 1                    | 9       | 1           |
| Ženy   | 14               |     | 1              | 7                  |            | 5                    | 1       | 5           |

## **3) Vybavenost obce**

### **Technická infrastruktura**

Stoková síť je jednotná. Kanalizace byla postupně budována v letech 1953 až 1972 a doplněna v letech 2006 – 2007 s napojením přes čerpací stanici do ČOV Louny. Současná kapacita stokové sítě umožňuje napojení pro budoucí výstavbu rodinných domů.

Obec je vybavena vodovodní sítí v celé obci rovněž s rezervou pro další výstavbu.

Obec je celá od roku 2000 plynofikována s kapacitní rezervou pro další výstavbu rodinných domů. V obci je plně funkční napájecí a distribuční systém rozvodu elektrické energie v převážné části jsou rozvody kabelizovány do země také s rezervou pro další výstavbu.

V obci jsou uloženy do země telekomunikační rozvody a rovněž rozvody pro veřejné osvětlení a místní rozhlas. V obci je k dispozici od několika operátorů možnost bezdrátového připojení na internet.

### **Dopravní obslužnost**

Obcí prochází silnice druhé třídy č.II/229 Louny – Rakovník rekonstruovaná v roce 2011 s odbočením na silnice regionálního významu č. III/22929 směr Brodec a III/22939 směr Zeměchy. V obci je poměrně stabilizovaná soustava místních komunikací, v zastavěném území většinou s živičným povrchem. Na území obce nejsou zřízeny stezky pro cyklisty. V územním plánu obce je řešeno vymezení jako veřejně prospěšná stavba trasa cyklostezky, která bude navazovat na trasy sousedních obcí Mikroregionu Lounské Podlesí včetně města Loun, které jsou rovněž zapracovány do jejich územních plánů a jsou vedeny v trasách stávajících polních cest.

Dopravní spojení je poměrně dobře zajištěno třemi autobusovými linkami procházející územím Mikroregionu Lounské Podlesí do Loun a Rakovníka.

Pro pěší turistiku je územím obce vedena jedna turistická trasa značena červeně ve směru Louny – Ročov – Krušovice – Rakovník.

### **Občanská infrastruktura**

Obec byla historicky vždy samostatnou obcí kromě období 1980 – 1992 kdy byla obec přičleněna pod město Louny. V obci není škola ani mateřská škola děti tak navštěvují školy v blízkých Cítolibečích a Lounech. V původní budově školy postavené v roce 1870 dnes sídlí obecní úřad a je zde knihovna s internetovým připojením pro potřeby občanů.

Základní zdravotnická péče je poskytována v sousedních Cítolibečích a Lounech.

Pro sportovní vyžití je obec vybavena fotbalovým hřištěm a je připravován projekt pro vybudování víceúčelového hřiště, k dispozici jsou venkovní stoly pro stolní tenis a kulturní dům je vybaven pro stolní tenis, nohejbal, basketbal, florbal a tělocvičným nářadím.

V obci působí řada spolků: Myslivecké sdružení Cítoliby-Lišťany, Sbor dobrovolných hasičů se zásahovou jednotkou zařazenou do JPO II, Sokol Líšťany s oddíly kopané a stolního tenisu, hokejové družstvo HC Líšťany a ZO zahrádkářů. V obci rovněž působí chovatelé včel a holubů.

V obci se každoročně koná řada kulturních a společenských akcí jako jsou plesy a taneční zábavy, maškarní karneval pro děti, pálení čarodějnic, traktoriády, stezka odvahy, pouťové slavnosti, hudební večery v místních pohostinstvích s domácí hudební skupinou, mikulášská nadílka, mše v místní kapli, předvánoční posezení se seniory a zahájení adventu s rozsvícením vánočního stromu za zpěvu koled místním smíšeným sborem a oslavy k výročí spolků a obce.

Obec se několikrát zapojila do soutěže vesnice roku kde získala ocenění za upravenost obce a aktivní činnost Sboru dobrovolných hasičů.

# STRATEGIE KOMUNITNĚ VEDENÉHO MÍSTNÍHO ROZVOJE

---

K občanské vybavenosti v obci patří rovněž dva obchody se smíšeným zbožím, dvě pohostinství, uzenářství, dvě opravny osobních aut, zámečnictví, krejčovství, firmy, které se zabývají zednickými pracemi a stavební firma. Na území obce hospodaří zemědělské společnosti ZD Ročov a ZD Hřivice a soukromí zemědělci z okolních obcí.

## **4) Historie a zajímavosti obce**

První písemný záznam z 13. července 1346 v listině týkající se obce Pochválov, kde jako jeden ze svědků vystupuje "Henricus Sleyda de Lezczan". Tento Jindřich Slejda je tak nejstarším známým obyvatelem Líšťan. Líšťany však mohou být o sto až dvě stě let starší. Slejda byl pravděpodobně šlechtic a bydlel ve tvrzi, která pravděpodobně stávala východně od vsi nad hřbitovem, tam, kde se odpradávná říká "Na hrádku". O Slejdovi je známo, že nepocházel z Čech. Do země přišel v doprovodu Jana Lucemburského, který mu zřejmě majetek ve vsi daroval. Tato verze je velmi pravděpodobná poněvadž i Cítoliby byly ve 14. století královským majetkem. Jindřich Slejda se v letech 1355 – 1362 často objevoval u lounského městského soudu, kde řešil různé majetkové záležitosti. V druhé polovině 14. století přešla většina majetku v Líšťanech do rukou hofmistra Karla IV. Albrechta z Kolovrat, který je v roce 1380 daroval ročovskému klášteru. V dobách husitských válek, kdy byl zničen ročovský klášter, přešly Líšťany opět do světských rukou příslušníků rodiny Kolovratů. Jako součást ročovského panství přešly Líšťany roku 1523 do rukou významného šlechtického rodu Děpoltů z Lobkovic. V roce 1553 se Líšťany dostaly do držení rytířů Selmických z Cítova. O dvacet let později koupil panství Selmice včetně Líšťan rytíř Adam Hruška z Března, který sídlil na zámku v Cítolibech. Na přelomu 16. a 17. století zřejmě došlo k postupné ekonomické konsolidaci ročovského kláštera a také k restituování majetku v Líšťanech a tak zde působily dvě vrchnosti: ročovští augustiniáni a majitelé panství Cítoliby. Před rokem 1620 měla obec již 230 obyvatel se 46 statky a patřila tak k největším obcím na Lounsku. Události po roce 1620 a třicetiletá válka znamenali pro Líšťany katastrofu. Roku 1651 měli Líšťany jen 47 obyvatel, 27 usedlostí bylo pustých a většina půdy ležela ladem. V této době byly Líšťany rozděleny mezi tři vrchnosti: panství cítolibské, postoloprtské a ročovské augustiniány. O sto let později za vlády Marie Terezie se vesnice zcela obnovila a již jen málo pozemků nebylo obděláváno. Pro vlastní potřebu se začal pěstovat chmel. V roce 1787 stálo v Líšťanech šedesát tři popisných čísel, většina patřila k Ročovu, jenom sedmáct k Cítolibům. V roce 1828 zde již stálo 84 domů se 451 obyvateli. O 16 let později to již bylo 551 obyvatel a panský dům ve dvoře je označován jako zámeček, kde sídlila správa panství a kam patřily kromě Ročova také Úlovice. V roce 1870 byla postavena školní budova a 28. září slavnostně otevřena jako jednotřídka až do roku 1875 a další přístavbou r. 1896 byla rozšířena o třetí třídu. V době otevření školy se začíná rozvíjet velmi bohatá spolková činnost. Spolek Horymír se zaměřil na vypátrání uhelné sloje, ale pro neúspěšné pokusy se brzy rozešel. Druhým, který existuje dodnes je spolek hasičů založený r. 1879. Postupně vznikla řada ochotnických spolků, čtenářsko hospodářského, odbočka Národní jednoty severočeské. Po roce 1912 vznikají 4 tělovýchovné spolky a r. 1934 fotbalový SK Líšťany.

Sarajevské výstřely a začátek 1. světové války neblaze ovlivnily osudy snad všech rodin. Z Líšťan narukovalo 149 mužů z nichž se dvaadvacet už domů nevrátilo. Jejich jména jsou vytesána na pomníku postaveném r. 1922. Několik jich však přešlo do nově se tvořících československých legií, které se zasloužily o vznik Československé republiky v r. 1918. Jejich jména jsou rovněž uvedena na pomníčku odhaleném v roce 1999.

Roku 1921 žilo v obci ve 191 domech 1019 obyvatel. V roce 1903 byl vybudován první vodovod zásobující vodou dolní část obce. V roce 1924 byla zahájena elektrifikace, r. 1926 zaveden na obecní úřad telefon, r. 1927 postavena hasičská zbrojnice a nová budova obecního úřadu s knihovnou.

Významnou událostí bylo otevření koupaliště v Líškém r. 1940 nacházejícího se na konci obce vlevo silnice směrem na Rakovník. V roce 1974 byl dostavěn a slavnostně otevřen kulturní dům stojící nad parkem. V roce 1998 byl Parlamentem České republiky přidělen obecní znak. V kolmo děleném štítu je v horní červené části větvička lískového keře se třemi listy a třemi oříšky jako mluvící znamení o původu názvu obce s počtem tři z důvodů vlastnictví majetku obce třemi vrchnostmi a ve



# STRATEGIE KOMUNITNĚ VEDENÉHO MÍSTNÍHO ROZVOJE

spodní zlaté části je červené planoucí srdce prostřelené černým šípem jako znamení církevního řádu sv. Augustina, historicky největšího vlastníka majetku v obci.

## **5) Životní prostředí**

Celé správní území obce se nachází v sousedství hranice přírodního parku Džbán. Přestože většina správního obvodu ORP Louny spadá do oblasti se zhoršenou kvalitou ovzduší vzhledem k imisím z přilehlého území mostecké pánve leží Líštiny ovšem na okraji silněji urbanizovaného území, kde čistota ovzduší má již vyšší kvalitativní hodnoty než je průměr ostatních částí Lounska. Znečišťování ovzduší je však silně ovlivněno exhalacemi z průjezdní dopravy po silnici č. II/229, které jsou doprovázeny zvýšenou hlučností a prašností.

Geomorfologickému členění území odpovídá i rozložení krajinné zeleně. Většina extravilánu obce je intenzivně zemědělsky využívána a tedy s velmi nedostatečným množstvím trvalé zeleně. Podle struktury půdního fondu je v území 93% zemědělské půdy, lesní porosty 0%. Proto obec nechala zpracovat ÚSES, který řeší projekt lokálního biocentra (LBC) s rozlohou cca 3 ha pro zlepšení tohoto stavu jehož realizace proběhne v tomto roce. V severozápadní části k.ú. se nachází lom pro těžbu keramických jíílů, kde po vytěžení ložiska cca za 10 let vzniknou dva lokální biotopy o rozloze 2 x 0,6 ha. V severní části katastrálního území je ÚP navržen lokální biokoridor (LBK).

## **6) Rozvojové záměry obce Líštiny**

Obec má pro své území zpracovaný a schválený územní plán z r.2011. Územní plán se stal koncepčním materiálem dlouhodobého charakteru, který vytvořil předpoklady a podmínky pro rozvoj obce, ochranu kulturních a přírodních hodnot území, navrhl organizaci a funkční využití území, stanovil nové hranice zastavitelného území, vymežil stabilizované a rozvojové plochy pro novou zástavbu a vymežil plochy pro veřejně prospěšné stavby.

Hospodaření obce v r. 2013 bylo uzavřeno s celkovými příjmy 7 548 (v tis. Kč), z toho daňové příjmy 4 244 (v tis. Kč) a celkovými výdaji 8 369 (v tis. Kč). Pro rok 2014 byl schválen vyrovnaný rozpočet s příjmy a výdaji ve výši 4 447 (v tis. Kč).

## **Přehled realizovaných projektů za období 2007-2013**

| Název akce                                             | Doba realizace | Náklady ( v tis. Kč včetně DPH | Způsob financování   | Podpora/ vl. zdroje |
|--------------------------------------------------------|----------------|--------------------------------|----------------------|---------------------|
| Chodník v ulici Hrabačov                               | 2007           | 201,112                        | vlastní zdroje       | 0/100               |
| Oprava střechy hasičské zbrojnice                      | 2007           | 689,533                        | POV ÚK<br>Nadace ČEZ | 43/14/43            |
| Rekonstrukce VO                                        | 2007           | 110,557                        | vlastní zdroje       | 0/100               |
| Czech - point                                          | 2007           | 50                             | ÚK                   | 100/0               |
| Změna č.1 ÚP                                           | 2007           | 169,220                        | POV ÚK               | 50/50               |
| Rekonstrukce komunikací v majetku obce Líštiny I etapa | 2008           | 4935,045                       | PRV ČR               | 90/10               |
| Oprava místních komunikací v Líšťanech                 | 2008           | 858,407                        | Fond hejtmana<br>ÚK  | 46/54               |

## STRATEGIE KOMUNITNĚ VEDENÉHO MÍSTNÍHO ROZVOJE

|                                                 |           |          |                |       |
|-------------------------------------------------|-----------|----------|----------------|-------|
| Czech - point                                   | 2009      | 57,016   | MVČR           | 100/0 |
| Chodník v obci Líšňany ul.Brána                 | 2009      | 199,161  | POV ÚK         | 65/35 |
| Rekonstrukce komunikací v majetku obce II.etapa | 2009      | 4772,08  | PRV ČR         | 90/10 |
| Územní plán Obce Líšňany                        | 2009-2011 | 383,2    | POV ÚK         | 50/50 |
| Oprava chodníku u OÚ                            | 2011      | 200,737  | POV ÚK         | 66/34 |
| Oprava has. Vozidla Avia D 90L                  | 2011      | 716,4    | vlastní zdroje | 0/100 |
| Částečná rekonstrukce vytápění KD               | 2012      | 324,096  | Fond ÚK        | 52/48 |
| Obnova nátěru střechy KD                        | 2012      | 240,835  | vlastní zdroje | 0/100 |
| Automatizace místní knihovny                    | 2012      | 54,722   | MK ČR          | 54/46 |
| Vnitřní úpravy has. zbrojnice                   | 2013      | 158,08   | POV ÚK         | 68/32 |
| Zateplení a výměna oken v OÚ Líšňany            | 2013      | 2122,199 | OPŽP           | 50/50 |
| Revitalizace Kaple Panny Marie v Líšňanech      | 2013      | 1428,557 | PRV ČR         | 73/27 |

### Přehled připravovaných projektů pro období 2014-2020

| Název akce                                     | Předpokládaná doba realizace | Předpokládané náklady (v tis. Kč včetně DPH) | Způsob financování | Podpora / vl. zdroje |
|------------------------------------------------|------------------------------|----------------------------------------------|--------------------|----------------------|
| Snížení energetické náročnosti KD              | 2014                         | 2900                                         | OPŽP               | 55/45                |
| Zakládání lokálního biocentra v lokalitě Draha | 2014 - 2015                  | 3622                                         | OPŽP               | 95/5                 |
| Oprava chodníku v ul. U Rybníka                | 2014                         | 202                                          | POV ÚK             | 75/25                |
| Víceúčelové hřiště                             | 2014                         | 1186,795                                     | POV MMR ČR         | 34/66                |
| Celková revitalizace vodní nádrže              | 2016 - 2020                  | 2500                                         | OP ŽP              | 90/10                |
| Rekonstrukce bývalého                          | 2017 - 2020                  | 2100                                         | PRV ČR osa 4       | 90/10                |

## STRATEGIE KOMUNITNĚ VEDENÉHO MÍSTNÍHO ROZVOJE

|                                                                        |             |      |                        |       |
|------------------------------------------------------------------------|-------------|------|------------------------|-------|
| pohostinství u KD na multifunkční zařízení                             |             |      | LEADER                 |       |
| Zasíťování obecních pozemků pro výstavbu RD                            | 2019 - 2020 | 4000 | MMR ČR                 | 85/15 |
| Rekonstrukce komunikací v majetku obce Líšňany – ul. Na Place          | 2016 - 2017 | 3000 | PRV ČR osa 4<br>LEADER | 90/10 |
| Chodník v ul. Zeměšská                                                 | 2018 - 2020 | 1100 | PRV ČR osa 4<br>LEADER | 90/10 |
| Obnova zvoničky nad OÚ                                                 | 2017 - 2018 | 500  | POV ÚK                 | 75/25 |
| Výstavba biokoridoru severní části k.ú. Líšňany u Cítolib              | 2020 - 2021 | 1500 | OPŽP                   | 90/10 |
| Realizace: Rekonstrukce vodní plochy ve středu obce včetně přítoku     | 2019 - 2021 | 2000 | OPŽP                   | 90/10 |
| Cyklostezka Brloh-Líšňany-Zbrašín včetně výsadby zeleně                | 2019-2020   | 2500 | SFDI                   | 70/30 |
| Rozhledna v Líškém - výstavba                                          | 2020 - 2022 | 1200 | PRV ČR osa 4<br>LEADER | 90/10 |
| Oprava povrchu polní cesty od Jimlína k silnici č.III/22939 v rámci PÚ | 2018-2019   | 500  | SPÚ                    | 100/0 |
| Rekonstrukce parkovací plochy u hasičské zbrojnice                     | 2016 - 2018 | 500  | PRV ČR osa 4<br>LEADER | 90/10 |
| Výstavba kanalizační a vodovodní přípojky k fotbalovým kabinám         | 2018 - 2021 | 600  | PRV ČR osa 4<br>LEADER | 90/10 |
| Vypracování PD: Revitalizace sportoviště č.p.1066/1                    | 2019        | 100  | PRV ČR osa 4<br>LEADER | 90/10 |
| Revitalizace sportoviště č.p.1066/1                                    | 2020-2021   | 3000 | PRV ČR osa 4<br>LEADER | 90/10 |