


# Strategie komunitně vedeného místního rozvoje na období 2014-2020

# MAS Moravská brána „Společně v pohybu“



© MAS Moravská brána  
*Strategie komunitně vedeného místního rozvoje*  
*– Integrovaná strategie rozvoje území MAS Moravská brána*  
vznikla díky spolufinancování z Programu obnovy venkova Olomouckého kraje 2013  
a Operačního programu Technická pomoc v roce 2014

**PŘEDKLÁDACÍ ZPRÁVA**



EVROPSKÁ UNIE  
 EVROPSKÝ FOND PRO REGIONÁLNÍ ROZVOJ  
 INVESTICE DO VAŠÍ BUDOUCNOSTI



MINISTERSTVO  
 PRO MÍSTNÍ  
 ROZVOJ ČR

**Závazné kroky pro přípravu strategie v rámci projektu OPTP:**

<i>Krok dle OPTP</i>	<i>Kapitola SCLLD - ISRÚ</i>
1. Konkrétní vymezení území a jeho základní popis, základní charakteristika (na základě dostupných statistických dat)	I.1., I.2., I.3., I.4, II.A.1.1.
2. Analýza problémů (Vymezení konkrétních problémů, které brání dalšímu rozvoji území na základě socioekonomické analýzy)	II.A.1.2., II.A.1.3, II.A.1.4., II.A.1.5., II.A.1.6., II.A.1.7., II.A.1.8., II.A.1.9., II.A.1.10., II.A.1.11., II.A.1.12., II.A.1.13, II.A.1.14., II.A.1.15.
3. Analýza potřeb (Vymezení potřeb, které je nutné naplnit, aby mohlo dojít k dalšímu kvalitativnímu rozvoji území)	I.5, I.6., I.7., II.2., II.A.3.
4. Zmapování strategií, jejichž realizace se odehrává na území (Přehled relevantních strategií, které mají na daném území dopad, aby mohly být jejich cíle zahrnuty do vznikající integrované strategie a nedocházelo k rozporům mezi existujícími strategiemi)	II.A.4.
5. Stanovení cílů a jejich priorit (Stanovení vize strategie, Stanovení strategických a specifických cílů a jejich vzájemné návaznosti a provázanosti)	II.B.1., II.B.2., II.B.3., II.B.4.
6. Návrh konkrétních opatření (Definice konkrétních opatření pro naplnění stanovených cílů)	II.B.5., II.B.6., II.B.7-11
7. Pracovní verze strategie zveřejněna k připomínkám na stránkách „Pracovní skupiny pro udržitelný rozvoj“	

**Hlavní zpracovatelé v rámci OPTP v roce 2014:**

Ing. Otakar Dokoupil, CSc., předseda MAS, starosta obce Prosenice (MR Pobečví)

Tomáš Šulák, místopředseda MAS MB, supervize přípravy a zpracování, starosta obce Veselíčko (MR Lipensko)

Vlastimil Bia, místopředseda MAS, starosta obce Pavlovice u Přerova (MR Záhoří-Helfštýn)

Ing. Martina Zdráhalová, manažerka MAS, Týn nad Bečvou

Ing. Marek Zábranský, manažer MAS, Dolní Újezd

Hana Nehybová, administrativní pracovnice MAS, Dolní Nětčice

**SLOVNÍK POJMŮ A ZKRATEK:**

CLLD	Komunitně vedený místní rozvoj (z angličtiny Community-led Local Development)
CSI	Centrum sociálních inovací
CSV	Celostátní síť pro venkov (nástroj propagace PRV)
ČOV	Čistírna odpadních vod
ČSÚ	Český statistický úřad
DSO	Dobrovolný svazek obcí
EAFRD	Evropský zemědělský fond pro rozvoj venkova
EAO	Ekonomicky aktivní obyvatelstvo
ESF	Evropský sociální fond
ESIF	Evropské strukturální a investiční fondy
EU	Evropská unie
HDP	Hrubý domácí produkt
HRDP	Horizontální plán rozvoje venkova
IČO	Identifikační číslo organizace
IROP	Integrovaný regionální operační program
ISRÚ	Integrovaná strategie rozvoje území (součást SCLLD)
ITI	Integrované teritoriální investice
KAZV	Krajská agentura pro zemědělství a venkov
KES	Koeficient ekologické stability
KÚOK	Krajský úřad Olomouckého kraje
KÚZK	Krajský úřad Zlínského kraje
LEADER	Liaison entrée les actions de développement économique rural – iniciativa EU Metoda „propojování místních akcí ekonomického rozvoje venkova“; dotační program v rámci IV. osy
MAS	Místní akční skupina
MB	Moravská brána (MAS)
MC	Moravská cesta (MAS)
MI	Monitorovací indikátor
MMR	Ministerstvo pro místní rozvoj
MPSV	Ministerstvo práce a sociálních věcí
MPZ	Místní partnerství zaměstnanosti (projekt spolupráce 7 MAS OK)
MR	Mikroregion
MRL	Mikroregion Lipensko
MRP	Mikroregion Pobečví
MRZH	Mikroregion Záhoří - Helfštýn
MZe	Ministerstvo zemědělství
MŽP	Ministerstvo životního prostředí
NČI	Národní číselník indikátorů
NNO	Nestátní nezisková organizace
NS MAS	Národní síť MAS
NUTS II.	Nomenclature des unités territoriales statistiques (územní statistická jednotka), např. NUTS II. Střední Morava OK+ZK
OK	Olomoucký kraj
o.p.s.	Obecně prospěšná společnost
OP	Operační program
OP PIK	Podnikání a inovace pro konkurenceschopnost
OP PS CZ-PL	Přeshraniční spolupráce Česko - Polsko
OPTP	Technická pomoc
OP VVV	Věda, výzkum a vzdělávání
OP ZAM	Zaměstnanost
OP ŽP	Životní prostředí
ORP	Obec s rozšířenou působností (správní obvod)
OÚ	Obecní úřad
PGRLF	Podpůrný garanční rolnický a lesnický fond

PM	Partnerství Moštěnka (MAS)
PMOS	Podpora meziobecní spolupráce (projekt SMO)
POÚ	Obec s pověřeným úřadem
POV	Program obnovy venkova (také PORV Program obnovy a rozvoje venkova MMR)
PRV	Program rozvoje venkova
PV	Programový výbor
RARSM	Regionální agentura pro rozvoj střední Moravy
RIR	Regionální intervenční rámec
RO	Regionální odbor (SZIF)
RURÚ	Rozbor udržitelného rozvoje území
ŘO	Řídicí orgán
SAPARD	Speciál Accession Programme for Agriculture and Rural Development (Speciální předvstupní program pro zemědělství a rozvoj venkova)
SCLLD	Strategie komunitně vedeného místního rozvoje
SDH	Sbor dobrovolných hasičů
SF	Strukturální fondy
SHR	Soukromě hospodařící rolník
SLDB	Sčítání lidu, domů a bytů
SMARV	Středomoravská agentura rozvoje venkova
SMO	Svaz měst a obcí
SMS	Sdružení místních samospráv
SPOV	Spolek pro obnovu venkova
SROP	Společný regionální operační program
SRR	Strategie regionálního rozvoje (národní dokument MMR)
SSR	Společný strategický rámec (evropské politiky v ČR)
SWOT	analýza silných a slabých stránek, příležitostí a ohrožení (Strengths, Weaknesses, Opportunities, Threads)
SZIF	Státní zemědělský intervenční fond
SZP	Společná zemědělská politika (Common Agricultural Policy – CAP)
TUR	trvale udržitelný rozvoj
ÚSES	Územní systém ekologické stability
ÚZPI	Ústav zemědělských a potravinářských informací
VH	Valná hromada
VK	Výběrová komise
VO	Veřejné osvětlení
VÚZE	Výzkumný ústav zemědělské ekonomiky
ZK	Zlínský kraj
ZO	Zastupitelstvo obce
z.s.	zapsaný spolek (dříve občanské sdružení)

## Obsah

Předkládací zpráva .....	2
Slovník pojmů a zkratk: .....	3
I. Charakteristika MAS .....	9
1. Základní informace o MAS .....	10
1.1. Identifikace právnické osoby a její orgány .....	10
1.2. Územní vymezení .....	11
2. Popis místního partnerství a jeho orgány .....	13
3. Historie MAS, zkušenosti s rozvojem území .....	15
3.1. Založení MAS Moravská brána .....	15
3.2. Historie MAS v období 2005-2007 .....	15
3.3. Leader a MAS v období 2008-2013 .....	16
3.4. MAS Moravská brána v letech 2013-2014 .....	19
4. Definování odpovědností za realizaci .....	21
4.1. Úloha a odpovědnost jednotlivých subjektů při zpracování ISRÚ .....	21
4.2. Základní metody práce při zpracování Strategie MAS .....	21
5. Popis zapojení veřejnosti a členů místního partnerství do přípravy ISRÚ .....	22
5.1. Veřejná projednání a dotazníková šetření .....	22
5.2. Pracovní skupiny .....	26
5.3. Způsob zapojení a účast místních aktérů na zpracování a projednávání ISRÚ .....	29
6. Přehled členů týmu pro přípravu a zpracování strategie .....	30
7. Popis způsobu vyhodnocování ISRÚ .....	31
7.1. Způsob naplnění cílů a priorit .....	31
7.2. Předpokládané dopady ISRÚ a jeho přínosy pro dané území v dlouhodobější perspektivě .....	32
II. Integrovaná strategie rozvoje území (ISRÚ) .....	33
A) Analytická část .....	34
1. Charakteristika a vyhodnocení stavu území .....	34
1.1. Přírodní podmínky .....	34
1.2. Obyvatelstvo .....	36
1.3. Hospodářská činnost .....	43
1.4. Nezaměstnanost .....	48
1.5. Infrastruktura v obcích .....	50
1.6. Doprava .....	53
1.7. Životní prostředí .....	58
1.8. Bytová výstavba .....	63
1.9. Občanská vybavenost, služby a zdravotnictví .....	66

1.10. Školství a vzdělávací služby .....	68
1.11. Sociální služby .....	71
1.12. Zázemí pro volný čas a společenské a kulturní akce, kultura, tradice regionu .....	73
1.13. Cestovní ruch a turistické zajímavosti .....	77
1.14. Řízení obcí, informovanost a spolupráce .....	81
1.15. Bezpečnost .....	84
2. Vyhodnocení rozvojového potenciálu území .....	87
2.1. Územní plánování .....	87
2.2. Rozvojová území .....	88
2.3. Lidský potenciál .....	89
2.4. Rozvojový potenciál .....	90
2.5. Vlastní zdroje aktérů .....	91
3. Analýza rozvojových potřeb území .....	93
3.1. SWOT analýza celková .....	94
3.2. SWOT analýzy v území vybraných oblastí rozvoje .....	95
4. Zmapování strategií v regionu .....	98
4.1. Vyhodnocení strategie MAS 2007-2013 .....	98
4.2. Návaznost na další strategie vyšších a nižších celků .....	102
4.3. Kontext MAS v metodě LEADER v ČR .....	109
B) Strategická část .....	113
1. MISE .....	114
2. Dlouhodobá vize rozvoje území .....	115
3. Strategické cíle .....	116
4. Specifické cíle .....	116
5. Priority .....	116
Priorita 1. Cesty za poznáním krajiny a historie regionu .....	117
Priorita 2. Zlepšování technické infrastruktury a životního prostředí .....	120
Priorita 3. Příležitosti pro práci a podnikání na venkově .....	123
Priorita 4. Budování zázemí pro obyvatele obcí .....	126
Priorita 5. Podpora společenského života, vzdělávání a sociálních služeb .....	129
Priorita 6. Rozvoj spolupráce a místního partnerství .....	132
6. Finanční plán .....	135
7. Inspirace .....	135
8. Integrace strategie MAS a programových rámců .....	135
9. Inovace .....	135
10. Udržitelnost .....	136

11. Indikátory .....	136
C) Implementační část, monitoring a evaluace .....	137
1. Popis implementačního procesu a úloha MAS .....	137
2. Spolupráce mezi MAS .....	137
3. Předpokládaný způsob financování projektů .....	137
4. Monitoring a evaluace .....	137
5. Synergie Programových rámců .....	137
Tabulkové přílohy: .....	147
Mapové přílohy: .....	138
III. Integrovaný akční plán rozvoje území (Samostatná příloha) .....	148



# MAS MORAVSKÁ BRÁNA

## OTEVŘENĚ PRO ROZVOJ REGIONU

Bohuslavky, Buk, Dolní Nětčice, Dolní Újezd, Grymov, Hlinsko, Horní Nětčice, Hradčany, Jezernice, Kladnky, Lazničky, Lazníky, Lhota, Lipník nad Bečvou, Oldřichov, Oprostovice, Osek nad Bečvou, Pavlovice u Přerova, Prosenice, Radotín, Radslavice, Radvanice, Sobišky, Soběchleby, Sušice, Šišma, Tučín, Týn nad Bečvou, Veselíčko, Výkleky, Zábětní Lhota, Žákovice



### SPOLEČNĚ V POHYBU

**MAS MORAVSKÁ BRÁNA, o.s.**  
 Bratrská 358, 751 31 Lipník nad Bečvou  
 IČ 270 17 371  
[www.mas-moravskabrana.cz](http://www.mas-moravskabrana.cz)






**MAS MORAVSKÁ BRÁNA**  
 OTEVŘENĚ PRO ROZVOJ REGIONU



Evropský zemědělský fond pro rozvoj venkova: Evropa investuje do venkovských oblastí



# I. CHARAKTERISTIKA MAS



## 1. ZÁKLADNÍ INFORMACE O MAS

### 1.1. IDENTIFIKACE PRÁVNICKÉ OSOBY A JEJÍ ORGÁNY

Tabulka 1- Základní identifikační údaje

Název	MAS Moravská brána, z.s.
Sídlo	Lipník nad Bečvou
Kancelář	Bratrská 358, 751 31
IČ	27017371
E-mail	<a href="mailto:manazer@mas-moravskabrana.cz">manazer@mas-moravskabrana.cz</a> ; <a href="mailto:info@mas-moravskabrana.cz">info@mas-moravskabrana.cz</a>
Telefon	+420 581 694 243
www stránky	<a href="http://www.mas-moravskabrana.cz">www.mas-moravskabrana.cz</a>
Právní forma	Zapsaný spolek
Statutární zástupce	Ing. Otakar Dokoupil, CSc.
Manažer MAS	Martina Zdráhalová, Marek Zábranský, Hana Nehybová, Eva Dostalíková, Vendula Hluzinová
Území MAS	Olomoucký kraj, 32 obcí: Bohuslávky, Buk, Dolní Nětčice, Dolní Újezd, Grymov, Hlinsko, Horní Nětčice, Hradčany, Jezernice, Kladníky, Lazníčky, Lazníky, Lhota, Lipník nad Bečvou, Oldřichov, Oprostovice, Osek nad Bečvou, Pavlovice u Přerova, Prosenice, Radotín, Radslavice, Radvanice, Sobíšky, Soběchleby, Sušice, Šišma, Tučín, Týn nad Bečvou, Veselíčko, Výkleky, Zábeštní Lhota, Žakovice.

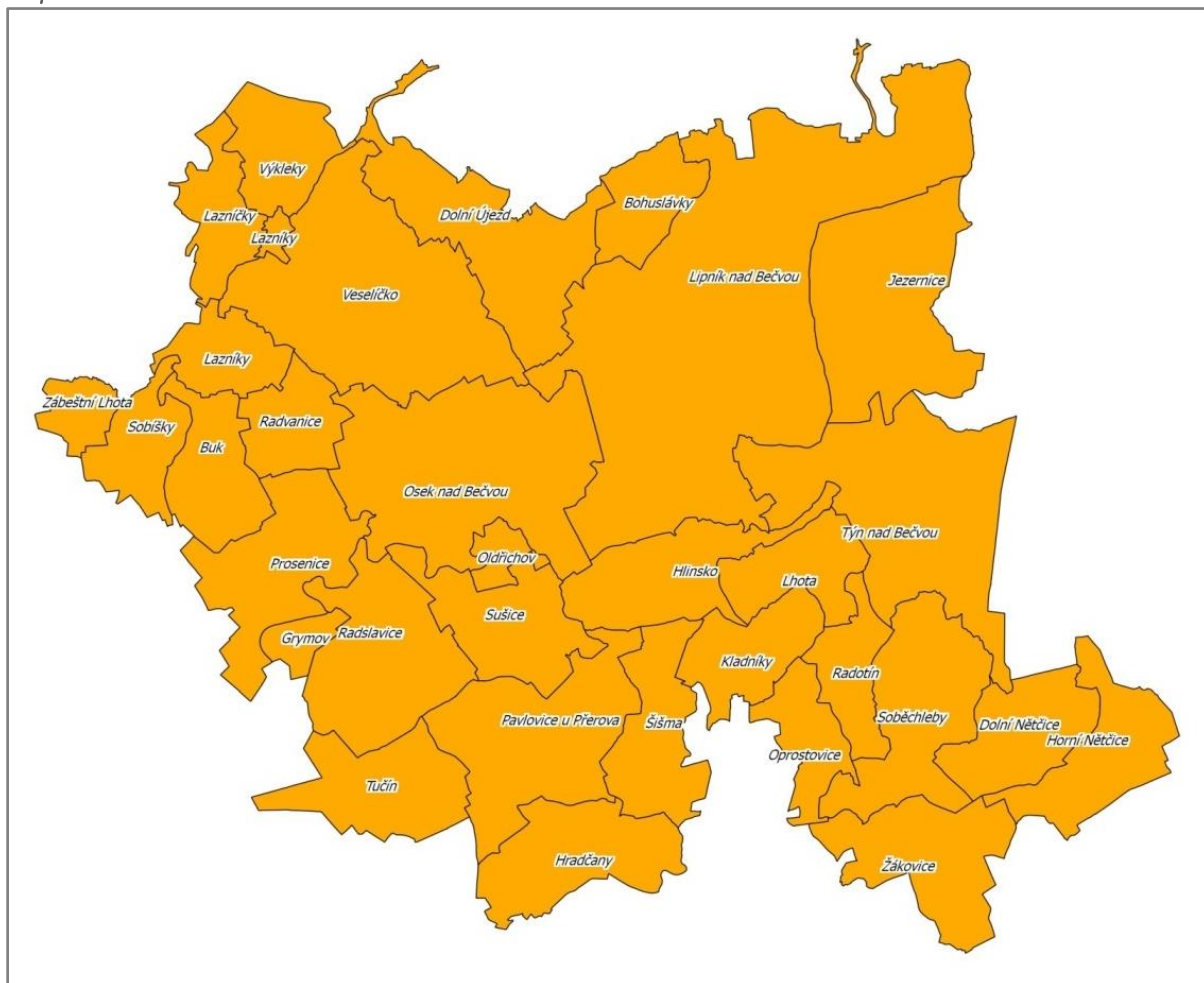
MAS Moravská brána má 8 orgánů. Počet jejich členů se pohybuje od 1 do 12.

Tabulka 2 - Přehled orgánů sdružení

NÁZEV	POČET ČLENŮ	STRUČNÝ POPIS ČINNOSTI
Valná hromada	Dle počtu členů MAS	Nejvyšší orgán sdružení
Rada MAS	12 členů	Řídí sdružení mezi jednáními valné hromady
Předseda	1 osoba	Statutární zástupce, svolává Radu MAS
Místopředseda	2 osoby	Zastupují předsedu
Programový výbor	12 členů	Programovací orgán (zároveň Rada MAS)
Výběrová komise	12 členů	Vybírá projekty na základě hodnotících kritérií
Monitorovací výbor	Nejméně 3 členové	Sleduje vývoj a průběh jednotlivých schválených návrhů
Revizní komise	3 členové	Kontroluje hospodaření

## 1.2. ÚZEMNÍ VYMEZENÍ

Mapa 1 - Území MAS Moravská brána



Zdroj: MAS Moravská brána, 2014

MAS Moravská brána působí na území tří historických mikroregionů, které tvoří její základní kostru.



Mikroregion Lipensko:  
[www.mikroregion-lipensko.cz](http://www.mikroregion-lipensko.cz)



Mikroregion Pobečví:  
<http://www.pobecvi.cz/>



Mikroregion Záhoří-Helfštýn:  
<http://www.mr-zahori.cz/>

Tabulka3 - Základní údaje o obcích MAS Moravská brána k 31.12.2013

Obec	Počet obyvatel	Rozloha (ha)	Hustota obyvatel	Mikroregion	ORP	www
Bohuslávky	327	342	75,3	Lipensko	LnB	<a href="http://www.bohuslavky.cz/">http://www.bohuslavky.cz/</a>
Buk	364	378	96,3	Pobečví	Přerov	<a href="http://www.obecbuk.eu/">http://www.obecbuk.eu/</a>
Dolní Nětčice	262	420	62,4	Záhoří-Helfštýn	LnB	<a href="http://www.dolninetcice.cz/">http://www.dolninetcice.cz/</a>
Dolní Újezd	1 138	792	143,7	Lipensko	LnB	<a href="http://www.dolni-ujezd.cz/">http://www.dolni-ujezd.cz/</a>
Grymov	145	104	139,4	Pobečví	Přerov	<a href="http://www.grymov.cz/">http://www.grymov.cz/</a>
Hlinsko	199	502	39,6	Lipensko, Z-H	LnB	<a href="http://www.obec-hlinsko.cz/">http://www.obec-hlinsko.cz/</a>
Horní Nětčice	216	450	48	Záhoří-Helfštýn	LnB	<a href="http://www.horninetcice.cz/">http://www.horninetcice.cz/</a>
Hradčany	255	533	47,8	Záhoří-Helfštýn	Přerov	<a href="http://www.obechradcany.cz/">http://www.obechradcany.cz/</a>
Kladníky	133	346	38,4	Lipensko, Z-H	LnB	<a href="http://www.kladniky.cz/">http://www.kladniky.cz/</a>
Jezernice	659	1087	89,6	Lipensko	LnB	<a href="http://www.jezernice.cz/">http://www.jezernice.cz/</a>
Lazníčky	185	294	62,9	Pobečví	Přerov	<a href="http://www.laznicky.cz/">http://www.laznicky.cz/</a>
Lazníky	509	303	168	Pobečví	Přerov	<a href="http://www.lazniky.cz/">http://www.lazniky.cz/</a>
Lipník nad Bečvou	8 623	2165	186	Lipensko	LnB	<a href="http://www.mesto-lipnik.cz/">http://www.mesto-lipnik.cz/</a>
Lhota	315	323	97,5	Lipensko, Z-H	LnB	<a href="http://www.lhotaulipnika.cz/">http://www.lhotaulipnika.cz/</a>
Oldřichov	117	95	123,2	Lipensko	Přerov	<a href="http://www.oldrichovnamorave.cz/">http://www.oldrichovnamorave.cz/</a>
Oprostovice	114	266	42,9	Záhoří-Helfštýn	Přerov	<a href="http://www.oprostopvice.cz/">http://www.oprostopvice.cz/</a>
Osek nad Bečvou	1 120	1303	86	Lipensko	LnB	<a href="http://www.oseknadbecvou.cz/">http://www.oseknadbecvou.cz/</a>
Pavlovice u Přerova	788	815	96,7	Záhoří-Helfštýn	Přerov	<a href="http://www.pavloviceuprerova.cz/">http://www.pavloviceuprerova.cz/</a>
Prosenice	841	626	134,3	Pobečví	Přerov	<a href="http://www.prosenice.cz/">http://www.prosenice.cz/</a>
Radotín	196	264	74,2	Záhoří-Helfštýn	LnB	<a href="http://www.obecradotin.cz/">http://www.obecradotin.cz/</a>
Radslavice	1 123	702	160	Pobečví	Přerov	<a href="http://www.radslavice.cz/">http://www.radslavice.cz/</a>
Radvanice	286	291	98,3	Pobečví	Přerov	<a href="http://www.obecradvanice.cz/">http://www.obecradvanice.cz/</a>
Sobíšky	158	294	53,7	Pobečví	Přerov	<a href="http://www.sobisky.cz/">http://www.sobisky.cz/</a>
Soběchleby	610	664	91,9	Záhoří-Helfštýn	LnB	<a href="http://www.sobechleby.cz/">http://www.sobechleby.cz/</a>
Sušice	324	485	66,8	Pobečví	Přerov	<a href="http://susice.mitranet.cz/">http://susice.mitranet.cz/</a>
Šišma	186	435	42,8	Záhoří-Helfštýn	Přerov	<a href="http://www.sisma.cz/">http://www.sisma.cz/</a>
Tučín	431	481	89,6	Pobečví	Přerov	<a href="http://www.tucin.cz/">http://www.tucin.cz/</a>
Týn nad Bečvou	868	1200	72,3	Lipensko, Z-H	LnB	<a href="http://www.tynnb.cz/">http://www.tynnb.cz/</a>
Veselíčko	811	1316	61,6	Lipensko	LnB	<a href="http://www.obec-veselicko.cz/">http://www.obec-veselicko.cz/</a>
Výkleky	268	339	79,1	Pobečví	Přerov	<a href="http://www.vykleky.cz/">http://www.vykleky.cz/</a>
Zábeštní Lhota	145	146	99,3	Pobečví	Přerov	<a href="http://www.zabestnilhota.cz/">http://www.zabestnilhota.cz/</a>
Žákovice	210	561	37,4	Záhoří-Helfštýn	Přerov	<a href="http://www.zakovice.cz/">http://www.zakovice.cz/</a>
<b>Celkem</b>	<b>21 893</b>	<b>16 828</b>	<b>147,6</b>			

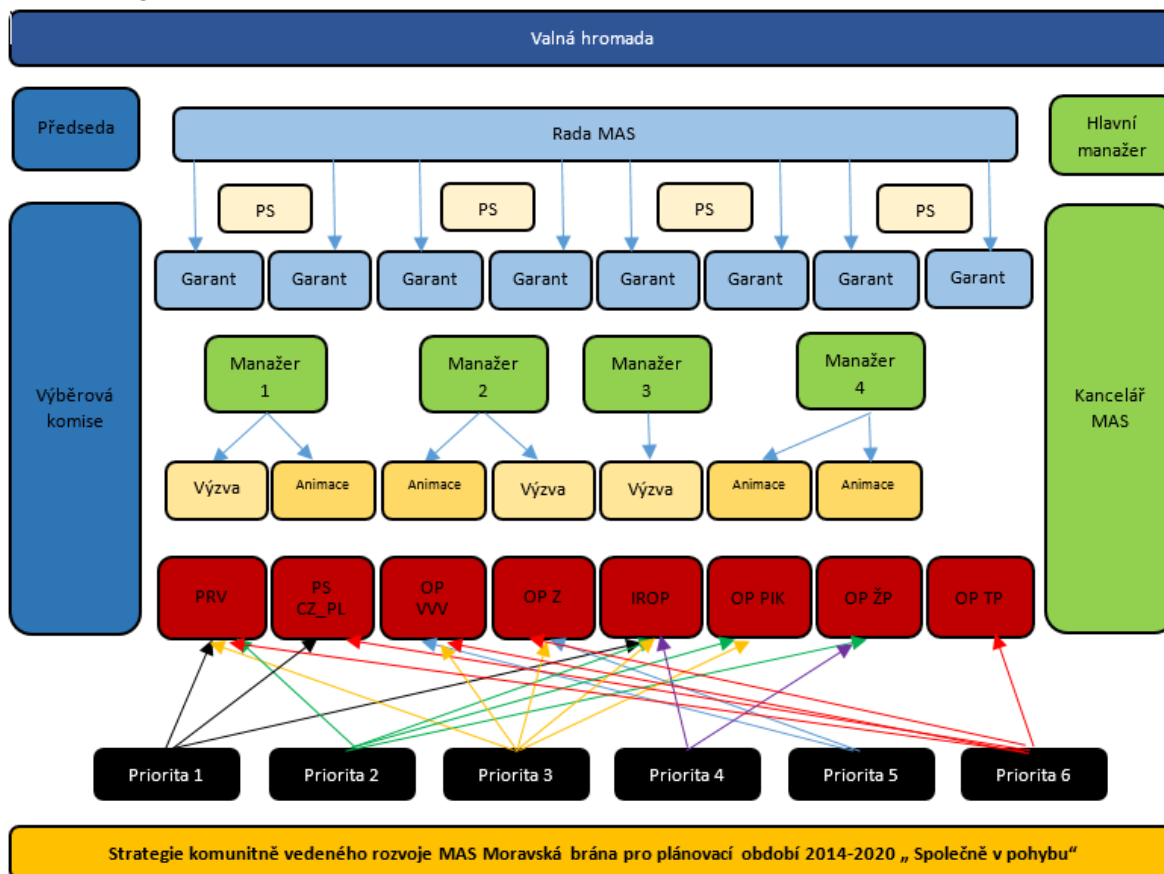
Hustota: počet obyv. na 1 km<sup>2</sup>

Zdroj: ČSÚ 2013, MAS Moravská brána

## 2. POPIS MÍSTNÍHO PARTNERSTVÍ A JEHO ORGÁNY

Obrázek níže zobrazuje organizační strukturu sdružení:

Obrázek 1- Organizační struktura MAS Moravská brána



### Valná hromada

Valná hromada je nejvyšším orgánem místní akční skupiny. Je tvořena všemi členy spolku. Je svolávána radou nejméně jednou ročně. Valná hromada rozhoduje o všech zásadních otázkách činnosti spolku, zejména určuje zaměření a způsoby jeho činnosti, volí a odvolává předsedu a místopředsedu i ostatní členy rady, kontrolního výboru, výběrové komise a monitorovacího výboru. Určuje počet členů rady. Projednává a schvaluje zprávu o činnosti a zprávu hospodaření předloženou radou, projednává a schvaluje zprávu kontrolního a monitorovacího výboru. Stanoví výši a způsob placení členských příspěvků a obecná pravidla hospodaření s majetkem spolku, rozhoduje o přijetí a vyloučení člena spolku v případě sporu. Rozhoduje o změně stanov. Schvaluje stanovy, jejich změny a doplňky. Schvaluje rozvojové koncepce a strategie MAS pro zájmové území. Schvaluje rozpočet MAS z vlastních zdrojů. Rozhoduje o sloučení s jiným sdružením.

### Rada spolku (Programový výbor)

Rada spolku je výkonným orgánem sdružení. Má 12 členů a je volena na dobu dvou let, členové jsou valnou hromadou kdykoliv odvolatelní. Radu tvoří předseda, místopředseda a ostatní členové rady. Předsedu volí valná hromada, místopředsedu volí rada ze svých členů. Schází se minimálně 1x za dva měsíce. Pro výkon své působnosti může zřídit kancelář a spolupracovat s dalšími subjekty. Rada zajišťuje činnosti spolku mezi zasedáními valné hromady. Rozhoduje o přijetí nových členů spolku. Hospodáří s majetkem spolku podle pravidel stanovených valnou hromadou a v souladu s právními předpisy. Vypracovává alespoň jednou za rok zprávu o činnosti a zprávu o hospodaření a předává je ke schválení valné hromadě. Rada přijímá manažera pro výkon organizačních a dalších činností spolku. Dle stanov rada spolku vykonává funkci programového výboru. Tvoří osnovu cílů a záměrů spolku na vymezené programovací období. V souladu se záměry valné hromady vytváří

hodnotící kritéria pro výběr návrhů. Stanovuje monitorovací procedury pro sledování vývoje a realizaci schválených návrhů. Radě spolku přísluší tvorba návrhu plánů a úkolů organizace pro následující programovací období – strategický plán.

### Kancelář MAS

Je administrativním výkonným aparátem spolku. Kancelář MAS je odpovědná za praktický výkon rozhodnutí rady a výborů spolku a vedení agendy MAS.

### Manažer MAS

Manažer je jmenován Radou spolku. Je oprávněný jednat za organizaci v rozsahu vymezeném plnou mocí, kterou mu vystaví statutární zástupci MAS, a to zejména v administrativních záležitostech spolku. Manažer není členem MAS, účastní se však všech jejích jednání, je směrem k MAS ve smluvním vztahu nebo zaměstnaneckém poměru, má hlas poradní, stejně tak jako ve výběrové komisi a v radě spolku. Mezi jeho hlavní činnosti patří:

- napomáhat radě spolku ve vytváření dílčích plnění strategie MAS,
- komunikace s odborníky v oblasti dotační politiky České republiky a EU,
- konzultace s žadateli projektů,
- zajišťuje pořádání seminářů a školení,
- zprostředkování mezisektorové komunikace uvnitř MAS atd.

### Kontrolní výbor

Pro kontrolu správnosti činnosti a finančního hospodaření s vlastními prostředky volí valná hromada kontrolní výbor. Je čtyřčlenný a ze svého středu si volí předsedu. Kontroly provádí podle předem zpracovaného plánu nebo na požádání předsedy spolku. Projednává a řeší stížnosti členů. O výsledku kontrol informuje radu spolku a valnou hromadu. Z jednání pořizuje zápis, který předkládá radě spolku.

### Monitorovací výbor

Monitorovací výbor je čtyřčlenný a ze svého středu si volí předsedu. Výbor provádí monitoring naplňování projektů. Sleduje vývoj a průběh realizace jednotlivých schválených návrhů. Komunikuje s navrhovateli, realizátory, programovým výborem, výběrovou komisí o dodržování podmínek stanovených pro realizaci jednotlivých návrhů. Předkládá pravidelně zprávy o dodržování podmínek stanovených pro realizaci jednotlivých návrhů valné hromadě a radě spolku.

### Výběrová komise (hodnotící tým)

Výběrová komise je orgánem spolku určená pro výběr návrhů na základě hodnotících kritérií programového výboru a pro výběr projektů v rámci jednotlivých vyhlášených výzev. Nejdůležitější kritérium člena výběrové komise je nestrannost a proškolení ve věci hodnocení projektů (způsob, kritéria). Nestrannost člena je v tomto kontextu chápána tak, že členem hodnotící komise nemůže být zástupce předkladatele projektu v rámci dané výzvy. Z tohoto důvodu je vytvořena dvanáctičlenná výběrová komise, která ze svého středu volí předsedu. Z této komise jmenuje rada ještě před zahájením vlastního hodnocení tolik členů komise, aby byla nestrannost zaručena. Z těchto členů bude vytvořen Radou MAS hodnotící tým. Pokud nebude možné vytvořit tento tým ze členů výběrové komise, musí Rada MAS doplnit výběrový tým z náhradních členů. Hodnocení předložených a řádně zaregistrovaných projektů může být zahájeno až po proškolení a důkladném obeznámení všech (i náhradních) členů výběrového týmu.

### 3. HISTORIE MAS, ZKUŠENOSTI S ROZVOJEM ÚZEMÍ

#### 3.1. ZALOŽENÍ MAS MORAVSKÁ BRÁNA

MAS Moravská brána byla vytvořena 24. 1. 2013 v Prosenicích na valné hromadě, kde došlo na základě společného konsenzu 3 mikroregionů (Lipensko, Pobečví, Záhoří-Helfštýn) k „restartu“ původní Místní akční skupiny Záhoří-Bečva. Tím vznikla silnější organizace s novým důležitým aktérem městem Lipník nad Bečvou. Restart spočíval ve změně stanov (název, sídlo, rovnoměrné zastoupení aktérů z jednotlivých mikroregionů v orgánech sdružení).

Původní místní akční skupina Záhoří-Bečva vznikla 16. prosince 2005 na základě potřeby sdružených obcí a dalších soukromých subjektů (fyzických i právnických osob, podnikatelů i nepodnikatelů) a neziskových organizací spolupracovat v celé řadě oblastí a širokém spektru společných témat.

#### Registrace MAS

Registrace občanského sdružení MAS Záhoří-Bečva se uskutečnila na Ministerstvu vnitra dne 16.12.2005 pod č.j.: VS/1-1/62640/05-R. Registrace občanského sdružení MAS Moravská brána se provedla na Ministerstvu vnitra dne 8.4.2013 pod č.j.: VS/1-1/62640/05-R. **Registrace zapsaného spolku se uskutečnila...** (Pozn: registrace z. s. se uskuteční bezodkladně po schválení stanov valnou hromadou pro potřeby certifikace.)

#### 3.2. HISTORIE MAS V OBDOBÍ 2005-2007

##### 3.2.1 Historie vzájemné spolupráce a partnerství

V polovině roku 2005 se začala diskutovat možnost ustavit místní akční skupinu v intencích programu LEADER. Do diskusí se zapojily dva mikroregiony (Záhoří-Helfštýn a Pobečví) a další okolní obce. Dále byli osloveni další aktéři v území z řad podnikatelů, spolků a neziskových organizací a byla informována široká veřejnost. Pořádaly se dva semináře v rámci vzájemné spolupráce obou mikroregionů, která trvala již delší dobu, a bylo vidět, že může vyústit i v další možnou formu spolupráce. V rámci diskusí a vysvětlování se zástupci obou mikroregionů a dalších zájemců se jeli informovat o aktivitách a postupech činnosti dvou úspěšných MAS, a to do Pobeskydí a Kyjovského Slovácka. Obou exkurzí se zúčastnili jak podnikatelé, tak i neziskové organizace a zástupci obcí. Obě exkurze byly velice přínosné a na základě nich se všichni zainteresovaní rozhodli pokračovat dále a založit místní akční skupinu v intencích programu LEADER.

V říjnu a listopadu roku 2005 se uskutečnily zasedání jednotlivých zastupitelstev, kde byla problematika znovu vysvětlena, a přistoupení obcí do území působnosti budoucí MAS bylo tímto potvrzeno.

Jako právní forma bylo zvoleno občanské sdružení. Dále byl připraven text stanov, vytvořen přípravný výbor a návrh stanov (projednaných s aktéry v území) byl zaslán na MV ČR k registraci. Po registraci následovala ustavující valná hromada (19.12.2005), kde došlo k založení občanského sdružení, schválení stanov, statutu a jednacího řádu a byla provedena volba jednotlivých orgánů sdružení. Valná hromada dále odsouhlasila podání žádosti o finanční podporu na vypracování strategie území na MZe v rámci tzv. osvojování schopností. MAS uspěla se žádostí o osvojování, proto v září roku 2006 byly zahájeny práce na zpracování strategie rozvoje území. Tyto práce prováděla MAS sama, svými silami komunitním způsobem, za přispění expertních odborníků CRPR o.p.s., která dohlížela na správnost celého procesu a prováděla některá školení v rámci vzdělávání členů MAS a široké veřejnosti. V rámci těchto aktivit se výrazně zapojila veřejnost, podnikatelé a NNO do činnosti MAS, kdy byla prováděna školení, přednášky, workshopy se snahou maximální aktivizace území a zapojení se do rozvojového partnerství.

V období po podání žádosti MAS v rámci osvojování schopností rozhodla rada a VH připravit projekt pro sociální integraci mládeže 15-25 let (na základě zkušeností s projektem mikroregionu Záhoří-Helfštýn) a dále projekt v oblasti komunitního plánování sociálních služeb. Oba projekty byly podpořeny a s jejich realizací bylo započato v lednu 2007. Oba projekty byly připravovány komunitním způsobem, kdy byli osloveni členové MAS a další stakeholderi, a na základě široké diskuse a „mantinelů“ stanovených výzvou byly projekty připraveny.

##### 3.2.2 Propojení veřejného a soukromého sektoru

Počet zakládajících členů MAS v roce 2005 byl 37 (z toho 4 zástupci podnikatelského sektoru, 10 zástupců neziskových organizací, 6 zástupců zemědělství a 18 zástupců obcí).

### 3.2.3. Účast MAS v programech založených na principech LEADER, zkušenosti a způsob jejich využití

Tabulka 4 – LEADER ČR 2007:

Program	Program LEADER ČR 2007, MZe
Název projektu:	„Společně z Hané přes Záhoří do Hostýnských vrchů“
Doba realizace:	2007
Počet předložených projektů:	6
Počet podpořených projektů:	5
Dotace:	3,213 mil. Kč
Celková suma podpořených projektů:	5,343 mil. Kč

#### Popis zkušeností:

- získání zkušeností s realizací programu LEADER
- získání zkušeností s administrací, monitoringem, propagací a kontrolou projektů v rámci programu LEADER
- získání zkušeností s partnerstvím s dalšími dvěma MAS (MAS OPRV, MAS Podhostýnska, konzultace s MAS Za humnami)

Program LEADER ČR 2007 vyhlásilo Ministerstvo zemědělství pro začínající MAS. V seznamu úspěšných MAS region obsadil šestou příčku z 24 podpořených MAS. V rámci programu bylo podáno 6 žádostí, z nichž výběrová komise MAS vybrala k podpoře čtyři a jeden náhradní projekt. Po zasedání výběrové komise MZe byla alokace finančních prostředků pro region zvýšena z 2,5 mil. Kč o 0,713 mil. Kč, proto byl podpořen i náhradní projekt. Celkem bylo podpořeno 5 projektů v celkové výši projektů 5,343 mil. Kč, dotace z programu LEADER ČR 2007 činila 3,213 mil. Kč, vlastní prostředky žadatelů byly v celkové výši 2,130 mil. Kč. Byly podpořeny dva projekty zemědělských podnikatelů v celkové výši projektů 2,635 mil. Kč a tři projekty obcí v celkové výši projektů 2,558 mil. Kč. Záměr byl orientován k údržbě krajiny s vazbou na obnovitelné zdroje energií a podporu cestovního ruchu. Poptávka – počet a výše požadovaných projektů – převýšila alokaci pro region, což svědčilo o zájmu žadatelů o projekty tohoto typu a dostatečné absorpční kapacitě území.

Tabulka 5 – Podpořené projekty LEADER ČR 2007:

Název žadatele / Název projektu
Vítězslav Beneš, Tučín: Investice na zpracování biomasy
Michal Chlápek, Žákovice: Nákup teleskopického manipulátoru a ořezové pily
Obec Radslavice: Nákup techniky pro údržbu krajiny z hlediska zvýšení kvality života a podpory cestovního ruchu
Obec Grymov: Vybavení obce základní technikou a zajištění údržby zelených ploch v katastru obce Grymov
Obec Veselíčko: „V zámeckém parku nově posečeno“ – nákup komunální techniky

## 3.3. LEADER A MAS V OBDOBÍ 2008-2013

Ústředním tématem tohoto období byla finančně alokovaná podpora v rámci LEADER EU, kterou MAS čerpala prostřednictvím Programu rozvoje venkova ČR a platební agentury SZIF (Státní zemědělský intervenční fond). MAS čerpala finance na své režijní výdaje (management, kancelář, energie, propagace), ale především prostředky na jednotlivé projekty koncových žadatelů z regionu MAS.

### 3.3.1. Procedurální záležitosti v MAS

V lednu 2008 byla zahájena diskuse nad úpravou stanov, kdy byly navrženy některé dílčí změny. Návrh byl odsouhlasen a po schválení MV ČR byla 3.5.2008 svolána valná hromada, která provedla novou volbu všech orgánů MAS.

Poslední volby orgánů MAS proběhly 29.4.2011 na VH MAS v Soběchlebcích. V roce 2012 bylo rozšířeno území působnosti MAS o dvě nové obce - Bohuslávky a Jezernice.

### 3.3.2. Účast MAS v programech založených na principech LEADER, zkušenosti a způsob jejich využití

MAS Záhoří-Bečva (a později MAS Moravská brána) byla úspěšná v Programu LEADER EU 2007-2013 a tím jí bylo umožněno získat praktické zkušenosti s administrací a řízením projektu podle principů LEADER.



**Tabulka 6 – Strategický plán LEADER**

Program	Program rozvoje venkova LEADER 2007-2013, IV.1.1. Místní akční skupina a IV.1.2. Realizace místní rozvojové strategie, MZe/SZIF
Název projektu:	„Rozvíjet venkov společně má smysl“
Doba realizace:	2008-2013
Počet předložených projektů:	97
Počet podpořených projektů:	60
Dotace:	29,320 mil. Kč
Celková suma podpořených projektů:	34,343 mil. Kč

Popis zkušeností:

- získání zkušeností s realizací Programu LEADER
- získání zkušeností s administrací, monitoringem, propagací, a kontrolou projektů v rámci Programu LEADER
- získání zkušeností s partnerstvím s dalšími MAS (MAS - Partnerství Moštěnka, MAS Moravská cesta, konzultace s MAS Regionu Poodří)

**3.3.3. Shrnutí ex-post hodnocení předchozích strategických plánů MAS**

V rámci Programu LEADER 2007-2013 byly vyzkoušeny postupy a čerpány poznatky z administrace, monitorování, kontrol a koordinování projektu na principech LEADER, byly ověřeny komunikační možnosti z hlediska působení v území na jednotlivé subjekty MAS a na širokou veřejnost, byla zvýšena informovanost o EU, jednotlivých operačních programech a dotačních titulech, bylo prováděno školení jak psát projekty a jak postupovat při přípravě a realizaci projektů, zvýšil se zájem veřejnosti a subjektů o dění v regionu a o činnost MAS, byly ověřeny možnosti spolupráce mezi jednotlivými žadateli v rámci přípravy a realizace projektů a zapojení inovačních aktivit jako nedílné součásti žádostí.

Zkušenosti z tohoto Programu byly projednány v rámci programovacího výboru a valné hromady MAS a implementovány do ISRÚ. Zkušenosti byly vzaty v úvahu jak při formulování jednotlivých programovacích rámců, tak i při rozdělování finančních prostředků na jednotlivé opatření.

**3.3.4. Podpořené a realizované projekty MAS Moravská brána v rámci Strategického plánu Leader 2008–2013**

MAS Moravská brána za období pěti let naplňování Strategického plánu LEADER získala dotační podporu na **60 projektů za 29 milionů korun**, ke kterým přidali místní podnikatelé, neziskové organizace a obce další vlastní zdroje. Pro srovnání a přehled, celkem MAS v Olomouckém kraji podpořily více než tisíc projektů za půl miliardy korun. Jsou to jistě zajímavá čísla především v kontextu, že se jedná spíše o menší projekty (v průměru 500 tis. Kč až 1 mil. Kč), kde je důležitá spolupráce více partnerů a udržitelnost výstupů.

**Tabulka 7 - Podpořené projekty**

Název žadatele / Název projektu	Dotace (Kč)
<b>Fiche 1: Modernizace zemědělských podniků</b>	
Mgr. Eliška Malíková / Porodna prasnic – porodní kotce s ohrádkami včetně vybavení	140.000
Jiří Složil / Pořízení kolového nakladače	500.000
Agrochov Jezernice, a.s. / Nákup univerzálního nakladače pro živočišnou výrobu	340.000
Jiří Složil / Nákup postřikovače a baličky	500.000
Věra Zapletalová / Nákup zemědělských strojů	245.000
Vítězslav Beneš / Nákup postřikovače (Tučín)	169.320
<b>Fiche 2: Podpora zakládání a rozvoje mikropodniků</b>	
ZAPRO PROFÍ s.r.o. / Zlepšení zázemí firmy Ing. Zdeněk Dohnal – I.etapa	381.780
TAXLES, s.r.o. / Pořízení plotru pro další rozvoj firmy Taxles, s.r.o.	130.680
Ondřej Havlík / Dobré zprávy pro záhorské vesnice: nový produkční digitální tiskový stroj	160.480
Rostislav Šindler / Nová truhlářská dílna – II.etapa	457.842
Michal Pospíšil / Zakoupení pásového minidumpera k rozšíření možností uplatnění stavební firmy	159.570
<b>Fiche 3: Investice do lesů – lesnická technika</b>	
Obec Hradčany / Pořízení drtiče větví pro prvotní zpracování dřevní hmoty	38.400

Obec Osek nad Bečvou / Malotraktor s nástavbou pro práci v lese	250.000
Obec Prosenice / Stroj pro údržbu lesních pozemků v obci Prosenice	91.735
<b>Fiche 4: Obnova a rozvoj vesnic - veřejná prostranství</b>	
Obec Horní Nětčice / Obnova veřejného prostranství u sportovního areálu a u Zelového	217.693
Obec Soběchleby / Revitalizace veřejných prostorů U garáží, Pod garážemi a Ke kořenové čistírně	1.407.914
Obec Osek nad Bečvou / Revitalizace „Hliníky“	800.000
Obec Týn nad Bečvou / Obnova veřejného prostranství v ulici Na Chodníku	1.073.898
Obec Oprostovice / Zastávka bus – přístřešek pro cestující	146.218
Obec Dolní Nětčice / Čtvrtá etapa komplexní revitalizace veřejného prostranství v Dolních Nětčicích	889.279
Obec Radvanice / Revitalizace obce Radvanice	718.200
Obec Pavlovice u Přerova / Hezká veřejná prostranství – spokojenost občanů obce Pavlovice u Přerova	839.160
Obec Buk / Revitalizace veřejných prostranství obce Buk	823.200
Obec Grymov / Rekonstrukce chodníků na návsi v obci Grymov	247.398
Obec Oprostovice / Obnova zeleně u obecního úřadu v obci Oprostovice – návrh revitalizace	89.653
Obec Jezernice / Obnova místní komunikace III.třídy včetně opravy mostu přes potok a přilehlého veřejného prostranství	840.000
Obec Radslavice / Obnova veřejných prostranství ulic Školní a Na Návsi	805.892
Obec Sobišky / Sobišky – atraktivnější místo pro život	590.000
<b>Fiche 5: Občanské vybavení a služby</b>	
Obec Pavlovice u Přerova / Obnova objektu 1.stupně ZŠ v Pavlovicích u Přerova	1.662.785
Římskokatolická farnost Pavlovice u Přerova / „STODOLA – místo, kde to žije!“	467.040
Obec Radslavice / Stavební úpravy a přístavby střešnice v Radslavicích	606.767
Obec Radotín / Zřízení multifunkčních místností na OÚ Radotín	283.500
Tělocvičná Jednota Sokol Týn nad Bečvou / Rekonstrukce Sokolovny v Týně nad Bečvou	899.640
Obec Lazníky / Obnova víceúčelového zařízení Sokolovna Lazníky, I.etapa	462.693
Záhoří, o.s. / Oživení tradic Záhoří – místní partnerství pro rozvoj obce Veselíčka regionu lipenského Záhoří	145.200
Obec Osek nad Bečvou / Rekonstrukce požární zbrojnice	418.256
Tělovýchovná Jednota Sokol Dolní Újezd / Nové zázemí pro sportovní a spolkové aktivity v obci Dolní Újezd	283.020
Obec Soběchleby / Oprava zázemí KD Soběchleby 2011	638.176
Obec Tučín / Vytápění víceúčelové budovy – centrum volného času	839.877
Obec Týn nad Bečvou / Úprava školního dvora základní školy v Týně nad Bečvou	839.160
Centrum pro rodinu Ráj o.s. / Hrou a pohybem – nudit se nebudem	343.896
Obec Dolní Újezd / Modernizace Kulturního domu v Dolním Újezdě	828.240
Základní škola a Slaměnkova mateřská škola Radslavice / Vybavení školní kuchyně ZŠ Radslavice	840.000
Obec Žákovice / Úprava areálu vyletiště v Žákovicích	172.411
Tělovýchovná jednota Sokol Soběchleby / Rekonstrukce šaten TJ Sokol Soběchleby	806.430
MŠ Buk, příspěvková organizace / Revitalizace areálu mateřské školy v obci Buk	607.207
Obec Lhota / Kulturní dům včetně hasičské zbrojnice Lhota – výměna oken a dveří	376.601
Obec Sušice / Obnova Domu zahrádkářů	637.019
TJ Žákovice / Obnova šaten TJ Sokol Žákovice	244.608
SDH Veselíčko / Obnova zbrojnice k výročí 100 let založení	198.240
ZŠ a MŠ Soběchleby / Obnova vytápění tělocvičny ZŠ Soběchleby	355.475
Obec Hlinsko / Hlinsko – stavební úprava a nadstavba víceúčelové budovy na sportovně kulturní centrum	840.000
<b>Fiche 6: Náš tradiční venkov – kulturní dědictví</b>	
Obec Lhota / Obnova Kamenného kříže z roku 1868 a Památníku padlých v obci Lhota	179.902
Obec Veselíčko / Obnova vodní plochy v zámeckém parku	562.483
Obec Radslavice / Restaurování sochy Panny Marie a sochy sv. Máří Magdalény	225.624
Obec Lhota / Obnova sousoší Cyrila a Metoděje v obci Lhota	237.468
Záhoří, o.s. / Oživení tradic Záhoří – nové hudební album folklórního souboru Záhořská muzika	140.800
Obec Oldřichov / Obnova kaple sv. Filipa a Jakuba v Oldřichově	193.021
Obec Pavlovice u Přerova / Obnova kaple v Prusínkách	445.485
Obec Veselíčko / Muzeum Záhoří	485.919

Zdroj: MAS Moravská brána, 2014

Tabulka 8 - Přehled čerpání v jednotlivých fichech k 1. 1. 2014

Vyhlášené fiche 2009–2013	Počet podpořených projektů	Výše přidělených dotací v Kč 2009-2013	Výše čerpaných dotací v Kč 2009-2013	Skutečná alokace v % 2009–2013	Plánovaná alokace v % 2009–2013
Fiche 1: Modernizace zemědělských podniků	6	1.894.320	1.725.000	7,4	13%
Fiche 2: Podpora zakládání a rozvoje mikropodniků	5	1.290.352	1.290.352	5,5	10%
Fiche 3: Investice do lesů – lesnická technika	3	380.135	380.135	1,6	9%
Fiche 4: Obnova a rozvoj vesnic - veřejná prostranství	14	9.488.505	7.162.960	30,6	30%
Fiche 5: Občanské vybavení a služby	24	13.796.241	11.348.488	48,4	28%
Fiche 6: Náš tradiční venkov – kulturní dědictví	8	2.470.702	1.539.298	6,6	10%
<b>CELKEM</b>	<b>60</b>	<b>29.320.255</b>	<b>23.446.233</b>		

Zdroj: MAS Moravská brána, 2014

Tabulka 9 - Čerpání dotací podle sektorů

Sektor	Počet projektů	Výše dotací v Kč	%
Veřejný sektor	37	15.897.648	67,8
Neziskové organizace	12	4.533.233	19,3
Podnikatelé	11	3.015.352	12,9
<b>Celkem</b>	<b>60</b>	<b>23.446.233</b>	

Zdroj: MAS Moravská brána, 2014

### 3.4. MAS MORAVSKÁ BRÁNA V LETECH 2013-2014

Roky 2013 a 2014 byly ve znamení intenzivní přípravy na nové programovací období EU 2014.2020. Vytvářela se integrovaná strategie MAS v souladu s komunitně vedeným místním rozvojem (CLLD). S tím souvisely také nutné změny vnitřních mechanismů MAS, které jsou definovány v nových standardech MAS. Jedná se o kritéria přijatelnosti, které musela každá MAS aplikovat, aby mohla žádat podporu v rámci strategie komunitně vedeného místního rozvoje (SCLLD).

V procesu přípravy ISRÚ MAS Moravská brána byli zainteresováni všichni členové MAS Moravská brána a také další subjekty, které po oslovení projevíly zájem o spolupráci na rozvoji regionu. Všichni partneři – podnikatelé, neziskové organizace a obce – měli stejná práva a možnosti se vyslovit bez jakékoliv diskriminace či omezení svobodně a rovnoprávně se vyjádřit k dané problematice. Tento výrazně demokratický a vyvážený princip („každý hlas nás zajímá“) přispěl k získání dalších příznivců a zájemců o tuto problematiku.

#### 3.4.1. Členská základna MAS

K současnosti je počet členů MAS Moravská brána 77 (z toho 47 zástupců soukromého sektoru a 30 zástupců veřejného sektoru). Členská základna je stabilní s mírným nárůstem v návaznosti na působení MAS v regionu a její pomoc různým subjektům regionu (i nečlenům) s přípravou projektových žádostí. Další rozšíření již prakticky není možné z důvodu sousedství s okolními MAS a s územím Vojenského újezdu Libavá. Z hlediska procentuálního poměru je zastoupení veřejného sektoru 39% z celkového počtu členů MAS a 61% podnikatelů a neziskových organizací.

### 3.4.2. Účast MAS v programech založených na principech LEADER

*Tabulka 10 – Projekt spolupráce*

Program	Program LEADER EU 2007-2013 (projekt spolupráce IV.2.1)
Název projektu:	„Hudební a filmová muzea našich regionů“
Doba realizace:	2014-2015
Spolupracující subjekty:	KMAS Rozvojové Partnerství regionu Hranicko, Obec Týn nad Bečvou, Obec Dolní Nětčice, Dolnet z. s.
Dotace:	1,786 mil. Kč
Celková suma projektu:	4,313 mil. Kč

Popis zkušeností:

- společná realizace Programu LEADER
- administrace, monitoring, propagace a koordinace 11 aktivit projektu
- prohloubení partnerství s MAS Rozvojové Partnerství regionu Hranicko

Cílem projektu je přispět k zachování kulturního dědictví venkova na poli hudby a filmu a to vybudováním a provozem 3 venkovských expozic:

- Hudební a filmové muzeum regionu Hranicko, Hustopeče nad Bečvou
- Muzeum Bedřicha Smetany, Týn nad Bečvou
- Filmové muzeum, Dolní Nětčice

*Tabulka 11 – POV OK*

Program:	Program obnovy venkova Olomouckého kraje, Oblast podpory č. 2: Podpora tvorby strategie pro rozvoj místních akčních skupin (MAS) v Olomouckém kraji
Akce:	Podpora tvorby strategie MAS
Celkové náklady:	250 852,- Kč
Období realizace:	2013

Cíl projektu: Sběr dat, vyhodnocení dotazníků a zajištění veřejných projednávání pro vznik Strategie komunitně vedeného místního rozvoje

*Tabulka 12 – OPTP*

Program:	Operační program Technická pomoc (oblast podpory 3.2a, 3.2b Podpora absorpční kapacity
Akce:	Podpora vzniku strategie komunitně vedeného místního rozvoje pro území MAS Moravská brána
Celkové náklady:	750 000,- Kč
Období realizace:	I. – VIII. 2014

Cíl projektu: Vytvoření kvalitní Strategie komunitně vedeného místního rozvoje pro období 2014-2020 (SCLLD) a její schválení v rámci nositele strategie

*Tabulka 13 - FPOK*

Program:	Finanční příspěvek Olomouckého kraje pro MAS se sídlem v OK pro rok 2014
Akce:	Tvorba Integrované strategie rozvoje území MAS (ISRÚ MAS)
Celkové náklady:	115 000,- Kč
Období realizace:	2014

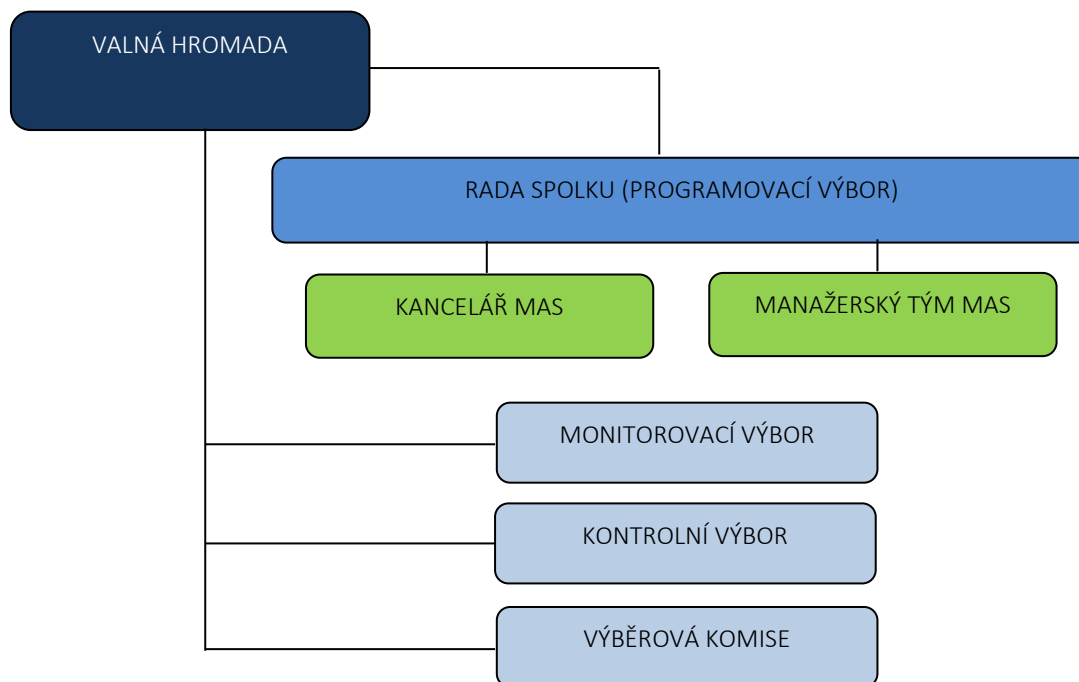
Cíl projektu: Podpora technického zázemí pro vypracování rozvojové strategie pro období 2014 – 2020, která bude připravená v souladu s manuálem tvorby strategie komunitně vedeného místního rozvoje pro programové období 2014–2020

## 4. DEFINOVÁNÍ ODPOVĚDNOSTÍ ZA REALIZACI

### 4.1. ÚLOHA A ODPOVĚDNOST JEDNOTLIVÝCH SUBJEKTŮ PŘI ZPRACOVÁNÍ ISRÚ

Hlavní odpovědnost při zpracování integrované strategie rozvoje území (ISRÚ) měl programovací výbor, který celý proces koordinoval a vykonával svou úlohu dle stanov občanského sdružení. Z hlediska zapojení širšího orgánu (programovací výbor), který se podílel na ISRÚ, byly následně ustanoveny jednotlivé pracovní skupiny. Všechny výstupy pak byly projednávány se širokou veřejností, kde byla výrazná a potřebná zpětná vazba.

Obrázek2 - Přehled orgánů spolku



### 4.2. ZÁKLADNÍ METODY PRÁCE PŘI ZPRACOVÁNÍ STRATEGIE MAS

Mezi základní metody, které iniciační tým (programovací výbor) při své tvůrčí práci uplatňoval, patří efektivní využití metody řízeného brainstormingu zejména v oblasti vyhledávání jasně formulovaných námětů a připomínek. Pro zajištění všech vstupů na jednotlivých úrovních bylo zvoleno místní šetření přímo v regionu formou účelového dotazníkového šetření. Výsledky tohoto šetření byly zpracovány do tabulkových a grafických modulů podle cíle a oblasti otázek či tázaných subjektů.

Nejvýznamnější úlohu v průběhu vytváření ISRÚ sehrál programovací výbor. Hlavní náplní bylo:

- koordinace přípravy a tvorby strategického dokumentu
- koordinace práce jednotlivých pracovních skupin
- formulace jednotlivých fází a výstupů
- deklarace závěrů jednání pracovních skupin
- představení závěrů radě, valné hromadě a veřejnosti

## 5. POPIS ZAPOJENÍ VEŘEJNOSTI A ČLENŮ MÍSTNÍHO PARTNERSTVÍ DO PŘÍPRAVY ISRÚ

### 5.1. VEŘEJNÁ PROJEDNÁNÍ A DOTAZNÍKOVÁ ŠETŘENÍ

V roce 2013 se uskutečnila čtyři veřejná projednávání k přípravě Integrované strategie rozvoje území MAS Moravská brána pro období 2014-2020. Zároveň se konalo dotazníkové šetření mezi obcemi, podnikateli a neziskovými organizacemi a mapování absorpční kapacity, které „podepírá“ jednotlivé navržené priority a opatření. Každé veřejné projednávání se uskutečnilo ve vybrané obci každého ze tří partnerských mikroregionů. Za „vnějšího experta“ byla ve výběrovém řízení vybrána Středomoravská agentura rozvoje venkova (SMARV), která prokázala nejvíce zkušeností v realizaci programu LEADER a důležité bylo její zaměření na metody otevřeného zapojování veřejnosti.

Nabídka facilitace komunitního projednávání a odborné zpracování integrované strategie rozvoje území MAS Moravská brána pro období 2014-2020 se zapojením veřejnosti:

*Tabulka 14 - Přehled aktivit k tvorbě integrované strategie*

	Etapa a stručný popis úkolu
1	Projednání a zpracování struktury, řízení a harmonogramu tvorby strategie
2	Dotazník (zapojení obcí a klíčových institucí) – zpracování, distribuce a vyhodnocení
3	Anketa (zapojení širokého spektra obyvatel) – zpracování, sběr a vyhodnocení
4	Statistická data – zadání oblastí pro zpracování, tvorba výstupů z podkladových dat
5	Projektové záměry – sběr zjistí MAS, provedeme vyhodnocení a rozčlenění dle oblastí
6	Analýzy regionu – v úzké spolupráci s MAS nebo dalším zpracovatelem
7	Facilitace jednání výboru pro přípravu strategie
8	Facilitace jednání oborových pracovních skupin
9	1. kolo Veřejné projednávání – facilitace celková, metody tvorby plánu ve skupinách
10	2. kolo Veřejné projednávání – facilitace celková, práce ve skupinách, připomínkování
11	Strategická část – tvorba struktury a vize
12	SWOT analýza – zpracování s využitím dotazníku, ankety a veřejných projednávání
13	Monitoring strategie – plán sledování strategie
14	Implementace – plán organizačního zajištění naplňován strategie
15	Evaluace – plán vyhodnocování strategie
16	Schválení ISRÚ v ŘO zadavatele (případně valná hromada apod.)
17	Zpracování návazných programových rámců – samostatné dokumenty dle programů
18	Supervize procesu SEA (SEA samostatně!)
19	Facilitace veřejného projednávání k procesu SEA příp. jinému
20	Supervize projednávání (ISRÚ) v zastupitelstvech obcí



#### **Dosavadní zkušenosti SMARV a jejich projektových manažerů v programu LEADER:**

##### **Zpracování strategických plánů LEADER a integrovaných rozvojových strategií 2007-2013:**

- ISRÚ MAS – Partnerství Moštěnka: „My a svět“
- SPL MAS – Partnerství Moštěnka: „Sedm statečných fišů pro Moštěnku“
- ISRÚ MAS Moravská cesta: „Hanáci ke zdraví a prosperitě!“
- SPL MAS Moravská cesta (Litovelsko-Pomoraví): „Hanáci se rozkvévají... včel ovidíte“
- ISRÚ MAS Regionu Poodří: „Poodří plné příležitostí“
- SPL MAS Regionu Poodří: „Dveře Poodří dokořán“
- SPL MAS Moravský kras: „Nové výzvy a příležitosti pro Moravský kras“
- ISRÚ MAS Podhostýnska: „Podhostýnsko jde nahoru“

##### **Podíl na zpracování integrovaných strategií 2014-2020 pro tyto regiony v roce 2013:**

- MAS – Partnerství Moštěnka (vlastní zdroje MAS, projekt SPALO)
- MAS Regionu Poodří (z dotace MSK)
- MAS Moravská cesta (vlastní zdroje MAS)
- MAS Vizovicko a Slušovicko (vlastní zdroje MAS)
- MAS Občané pro rozvoj venkova (v rámci PRV III.4.1.)

#### **Poradenství při realizaci SPL PRV IV.1.1. (2008-2013):**

MAS – Partnerství Moštěnka; MAS Moravská cesta, MAS Regionu Poodří, MAS Podhostýnska, MAS Moravský kras (všechny tyto MAS byly ve všech třech hodnoceních 2010-2012 v kategorii „A“, kromě MASP, která byla v 2x v kategorii B)

#### **Příprava a realizace Projektů spolupráce PRV IV.2.1.:**

MAS – Partnerství Moštěnka, MAS Moravská cesta, MAS Regionu Poodří, MAS Moravský kras, MAS Podhostýnska, MAS Hříběcí Hory, MAS MALOHONT, MAS Podpolanie apod. Partneři projektů byly další MAS.

#### **Aktuální řešené projekty SMARV v roce 2013:**

Zapojení do projektů OP Vzdělávání pro konkurenceschopnost (OP VpK):

- UNIVES (Moravské vysoké školství partnerem moravského venkova)
- SPALO (Sblížení politikou – výchova k aktivnímu občanství a lokální demokracii)

#### **Další aktivity:**

Zakázky pro mikroregiony v rámci PORV MMR.

Zakázky pro ministerstvo zemědělství ČR prostřednictvím Celostátní sítě pro venkov (CSV).

Řešení projektu v Programu rozvoje venkova III.3.1. v projektu „Společně měníme a rozvíjíme venkov“

Zpracování projektů do PRV, OPŽP, ROP, OP VpK, OPLZZ apod.

#### **Všeobecné služby:**


Dotační poradenství / Projektové řízení / Strategické plánování / Animace venkova

#### **První veřejné projednání - 20. března 2013 v Kulturním domě v Dolním Újezdě**

Počet účastníků – 34 osob.

Na setkání byli účastníci seznámeni s harmonogramem, strukturou strategie a dotazníkovým šetřením. Ve spolupráci s veřejností byly definovány klady a zápory dosavadního fungování MAS. Závěrem společného jednání byla tvorba SWOT analýzy. Po vytvoření SWOT analýzy byli přítomní hosté vyzváni k předložení svých projektových záměrů, které byly následně přiřazeny k silným a slabým stránkám identifikovaným v rámci SWOT analýzy. Mezi nejčastější projektové záměry patřila výstavba malometrážních bytů pro seniory, zřízení regionálního muzea, výstavba cyklostezky, oprava infrastruktury v obci apod. Přítomní účastníci byli vyzváni k přemýšlení nad možností vytvoření 1 společného projektu napříč obcemi, který by byl uveden v Integrované strategii rozvoje území a mohl by být podpořen v novém programovacím období „bez soutěže“.

#### ***Foto 1AB – Veřejné projednávání Dolní Újezd***



#### **Druhé veřejné projednání - 10. dubna 2013 v obci Prosenice**

Počet účastníků - 28 osob

V první části jednání byli přítomni vyzváni k odevzdávání dotazníků, projektových záměrů a doplnění SWOT analýzy. Obsah doposud doručených projektových záměrů byl podle jejich zaměření rozdělen do 6 skupin: občanská vybavenost; podnikání, zemědělství a zaměstnanost; cestovní ruch; infrastruktura a životní prostředí; vzdělávání a sociální oblast; kultura a společenský život.

Dohodou přítomných vznikl první návrh rozvojových priorit pro období 2014-2020:

1. **Kultura a společenský život** – oblasti podpory: měkké aktivity v těchto oblastech.
2. **Technická infrastruktura** – oblasti podpory: chodníky a místní komunikace; čistírny odpadních vod, vodovody a kanalizace.
3. **Životní prostředí** – oblasti podpory: krajina a zeleň; vodní plochy; nakládání s odpady.
4. **Cesty k poznání krajiny a historie regionu** – oblasti podpory: muzea; rozhledny; cyklostezky; servis pro cestovní ruch
5. **Příležitosti pro podnikání na venkově** – oblasti podpory: poradenství; podnikání; zemědělství
6. **Investice a opravy** – oblasti podpory: výstavba bytů; opravy a rekonstrukce obecních budov; kulturní a sportovní zařízení; opravy a rekonstrukce vzdělávacích zařízení; oprava sakrálních staveb.
7. **Podpora vzdělávání a rozvoj sociálních služeb** – oblasti podpory: publikační činnost; vzdělávání dětí, mládeže a dospělých; sociální služby.

V závěru jednání byl sestaven seznam priorit dle jejich významnosti. Z hlediska významnosti mezi velmi důležité oblasti patří občanská vybavenost a technická infrastruktura, mezi „nejméně“ významné patří cestovní ruch. Navržené priority byly v průběhu prací na SCLLD dále upravovány.

*Foto 2AB – Veřejné projednávání, Prosenice*



### Třetí veřejné projednání - 14. května 2013 v obci Žákovice

Počet účastníků – 24 osob

Na tomto jednání byly opět doplněny projektové záměry zúčastněných a předběžně stanoven finanční plán jednotlivých priorit. Hovořilo se o společném projektu na téma – rozhledny nebo provázaný systém výškových bodů s cílem výhledu do Moravské brány a byl nastíněn název strategie „Společně v pohybu“.

*Foto 3AB – Veřejné projednávání, Žákovice*





### Čtvrté veřejné projednání -15. července 2013 v Lipníku nad Bečvou

Počet účastníků - 19 osob, MAS – 3 osoby, SMARV –3 osoby. Veřejný i soukromý sektor zastoupeny z cca 50%.

#### Program:

- 1) Prezentace MAS Moravská brána (Marek Zábranský)
- 2) Prezentace SMARV (Julie Zendulková)
- 3) Cíl – proč strategie (Markéta Kropáčková)
- 4) Metodika strategie (Markéta Kropáčková)
- 5) Shrnutí veřejných projednání a témata priorit (Marek Zábranský)
- 6) Vyhodnocení dotazníků (Miloslava Hrušková)
- 7) Dosavadní strategické dokumenty regionu - SPL, ISRÚ, strategie města, Marketingová studie Haná regionální produkt a Moravská brána atd. ... (Tomáš Šulák)
- 8) Data do analýz ISRÚ – (Julie Zendulková)
- 9) Priority – definice opatření, vč. finančního plánu (Julie Zendulková)
- 10) Závěr a diskuse

Jednalo se o veřejné projednání určené především pro zastupitele města Lipníka nad Bečvou a další významné aktéry z řad městského úřadu a také místní spolky a podnikatele. Hlavním účelem byla rekapitulace minulých jednání včetně konkrétních výstupů (SWOT analýza, finanční plán atd.). Na závěr proběhla veřejná diskuse.

#### *Foto 4AB – Veřejné projednávání Lipník nad Bečvou*




### Páté závěrečné projednání -17.července 2014 v obci Veselíčko

Počet účastníků – 37 osob

#### Program:

- 1) Zahájení
- 2) Dotační programy z fondů EU pro venkov 2014-2020 (Co se bude financovat)
- 3) Seznámení s poslední verzí integrované strategie MAS Moravská brána- analytická část / návrhová část / zásobník projektových záměrů
- 4) Standardizace MAS pro nové programové období EU 2014-2020
- 5) Závěr a diskuse

#### *Foto 5AB – Veřejné projednávání, Veselíčko*



Na závěrečném jednání byly představeny finální verze operačních programů na období 2014-2020 s důrazem na podporu SCLLD tak, aby bylo zřetelné, které typy projektů bude možné financovat prostřednictvím MAS. Dále byla prezentována aktuální verze integrované strategie MAS Moravská brána a především návrhová část, tedy hlavní priority a opatření. Posledním příspěvkem byla prezentace o tzv. standardizaci MAS, tedy kritériích přijatelnosti, které musí každá MAS v ČR splnit, aby mohla čerpat finance prostřednictvím SCLLD.

**Dotazníkové šetření**

Na území MAS Moravská brána probíhalo dotazníkové šetření mezi obcemi, neziskovými organizacemi, podnikateli a zároveň anketa mezi občany. Z dotazníkového šetření vzešly projektové záměry a informace z pohledu kulturních památek, brownfields, přírodních zajímavostí, infrastruktury a služeb v regionu. Důležitým výstupem dotazníkového šetření byly informace týkající se potřeb v regionu a kvality života. Díky dotazníkovému šetření byly v regionu zmapovány neziskové organizace a podnikatelské subjekty.

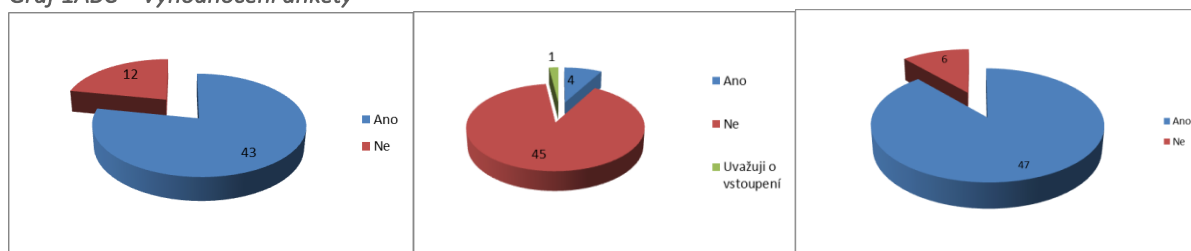
Na základě dotazníkového šetření byly určeny pracovní skupiny, které dále řeší a určují směr Integrované strategie rozvoje území 2014–2020 pro území MAS Moravská brána.

**Dotazníkové šetření mezi obcemi:**

Zjišťovaná data: Základní obecní infrastruktura, Technická infrastruktura, Společenská infrastruktura – školství, kultura, sport, zdravotnictví, Kulturní památky, Přírodní zajímavosti, Přehled spolků v obci, Přehled podnikatelů v obci, Přehled dotací za posledních 5 let, Projektové záměry

**Anketa pro obyvatele MAS Moravská brána obsahovala 15 otázek.**

**Graf 1ABC – Vyhodnocení ankety**



Znáte činnost MAS Moravská brána? Jste členem MAS Moravská brána? Znáte projekt, který MAS ve vaší obci nebo jiné obci podpořila?

**5.2. PRACOVNÍ SKUPINY**

Pracovní skupiny byly vytvořeny ze zástupců různých sektorů napříč celého regionu. Rozdělení do pracovních skupin bylo realizováno na základě zájmové oblasti daných subjektů a na základě stanovených prioritních oblastí. Pracovní skupiny se scházely podle potřeby v průběhu vlastní přípravy strategie a hledaly optimální řešení problémů pro co největší okruh lidí, kterých se problém dotýkal. Pracovní skupiny spolupracovaly s externími odborníky a konzultanty. Výsledky jednotlivých setkání pracovních skupin byly předávány prostřednictvím stanovených zástupců do základní skupiny (rada MAS), která tyto výsledky s pomocí konzultantů sumarizovala a připravila celkový návrh řešení pro orgán s rozhodovací pravomocí (valná hromada). Jednotlivých pracovních skupin se účastnilo variabilní pole aktérů podle konkrétního řešeného tématu.

**Dotazník pro obec**  
 Podklad k aktualizaci integrované strategie území MAS Moravská brána, o.s.

Název obce: \_\_\_\_\_  
 Starosta: \_\_\_\_\_  
 Email: \_\_\_\_\_  
 Tel.: \_\_\_\_\_

**1. Základní obecní infrastruktura**

1. Obecní úřad		2. Pošta	
Ano	Ne	Ano	Ne
Vlastní		Vlastní	
Prostředím		Prostředím	
Kapacita zasedací místnosti			

3. Banka		4. Policejní stanice	
Ano	Ne	Ano	Ne

5. Pošta		6. Prodejna	
Ano	Ne	Ano	Ne

7. Jiný obecní administrativní objekt (ne kulturní dům, hola spod – bude podrobněji dále)


Stránka 1 z 10

**Dotazník pro obyvatele regionu MAS Moravská brána k přípravě nové rozvojové strategie 2014 - 2020**

Vážení občané,  
 Obrácíme se na Vás s žádostí o zodpovězení několika otázek v dotazníku. Cílem je zhodnocení současného stavu možnosti v našem regionu a zamýšlení se, co je nejvíce do budoucna potřeba.  
 Vaše informace budou sloužit pro přípravu nové strategie MAS na příští programovací období EU 2014-2020.  
 Přijímáme Vás o co nejdřívejší, případně vytištěný dotazník u dělujeme za ochotu a spolupráci.  
 Dotazníky nám můžete také doručit prostřednictvím příslušného obecního úřadu nebo odeslat elektronicky na emailovou adresu: marek.zabransky@seznam.cz

- Znáte činnost Místní akční skupiny (MAS) Záhoří Bečva – MAS Moravská brána?  
 a. Ano  
 b. Ne
- Jste členem MAS Záhoří Bečva - MAS Moravská brána?  
 a. Ano  
 b. Ne  
 c. Uvažuji o vstoupení
- Jakým způsobem získáváte informace o činnosti MAS? (možnost označit více odpovědí)  
 a. Webové stránky MAS  
 b. Regionální tisk, rozhlas, televize, internet  
 c. Semináře a jednání MAS  
 d. Tiskové zprávy MAS  
 e. Osobní kontakt s pracovníky MAS
- Jak hodnotíte webovou stránku? (hodnotička 1 až 5 jako ve škole - označte každou část)  
 a. Přehlednost 1-2-3-4-5  
 b. Aktualnost informací 1-2-3-4-5  
 c. Dostupnost informací (nejdete vše, co hledáte?) 1-2-3-4-5
- Jak hodnotíte máti tiskové zprávy MAS? (hodnotička 1 až 5 jako ve škole - označte každou část)  
 a. Přehlednost 1-2-3-4-5  
 b. Aktualnost 1-2-3-4-5  
 c. Periodičita (sta je dostatečně 2x ročně) 1-2-3-4-5
- Jaké informace na webových stránkách nebo ve zpravodaji chybí? (označte - není povinné)
- Znáte projekt, který MAS ve vaší obci nebo jiné obci podpořila?  
 a) Ano  
 b) Ne
- Jak hodnotíte význam nebo smysl tohoto projektu? (hodnotička 1 až 5 jako ve škole - označte)  
 1-2-3-4-5
- Máte vy osobně připraven projektový záměr, na který byste chtěli získat peníze?

**Pracovní skupina - Obce a meziobecní spolupráce**

Složení pracovní skupiny: Vlastimil Bia, Tomáš Šulák, Otakar Dokoupil, Martina Zdráhalová, Marek Zábranský, Pavla Jochcová, Martin Engl, Eduard Rýček, Alena Stískalová

*Foto 6AB - PS Obce a meziobecní spolupráce, Osek nad Bečvou*



*Foto 7AB – PS Odpady, Prosenice*



**Pracovní skupina – Školství:**

Složení pracovní skupiny: Eva Dostálíková, Jana Jurajdová, Jaroslava Tomková, Věra Rakovská, Jana Černošková, Lenka Dvořáková, Eliška Petrášová, Stanislava Schotliová, Věra Pospíšilová, Ivana Hájková, Jaroslav Mrázek

*Foto 8AB - PS Školství, Týn nad Bečvou*



**Pracovní skupina - Neziskové organizace:**

Složení pracovní skupiny: Pavla Šaňková, Jana Skopalová, Eduard Rýček, Ludmila Kužilková, Petr Padalík, Milan Šelle, Marek Zábranský

**Pracovní skupina - Sociální věci:**

Složení pracovní skupiny: Martina Zdráhalová, Vlastimil Bia, Eva Dostálková, Jana Jurajdová, Iva Hlobilová, Jan Hegar, Navrátilová, Eva Machová

*Foto 9AB – PS Sociální věci, Týn nad Bečvou*



**Pracovní skupina - Podnikatelé a zemědělci:**

Složení pracovní skupiny: Petr Mahr, Vendula Hluzinová, Karel Klimeš, Jiří Složil, Vítězslav Beneš, Markéta Trnčáková, Rostislav Šindler

*Foto 10ABCD – PS Podnikání a zaměstnanost, Lipník nad Bečvou, Soběchleby*



**Pracovní skupina – Cestovní ruch:**

Složení pracovní skupiny: Josef Vaculin (Týn n. B.), Martin Engl (Osek n. B.), Věra Rakovská (Odbor školství MěÚ), Pavla Šaňková (okrašlovací spolek Lípa), Jan Lauro (kastelán, Helfštýna), Jana Březovská (Infocentrum LnB), Tomáš Šulák (MRL)

Foto 11AB – PS Cestovní ruch, Lipník nad Bečvou



### 5.3. ZPŮSOB ZAPOJENÍ A ÚČAST MÍSTNÍCH AKTÉRŮ NA ZPRACOVÁNÍ A PROJEDNÁVÁNÍ ISRÚ

#### 5.3.1. Způsob zapojení místních aktérů do zpracování ISRÚ

Proces přípravy ISRÚ volně navázal na analytické práce a vyhodnocení dotazníků, což bylo využito při další práci pracovních skupin a zapojování veřejnosti. Průběžně byl aktualizován a doplňován zásobník projektů, přenos informací byl zajištěn přes veřejné informování a prostřednictvím www stránek MAS. Proces tvorby strategického dokumentu byl řízen programovacím výborem. Veřejnost byla zapojena v rámci veřejných setkání, kdy se podílela na SWOT analýze, formulování vize, cílů, priorit a opatření strategie, dále byla zapojena do pracovních skupin. Konečné znění ISRÚ bude schváleno valnou hromadou MAS Moravská brána.

#### 5.3.2 Účast jednotlivých partnerů na projednání ISRÚ

Jednotliví partneři se účastnili tvorby ISRÚ ve všech jeho fázích prostřednictvím zapojení do orgánů MAS, vytvořených pracovních skupin a veřejných projednávání. Součástí práce na ISRÚ byla účast na valných hromadách, které provázely tvorbu ISRÚ až po její schválení. Jakmile jednotliví partneři pochopili, že mohou ovlivnit rozvoj regionu a že jejich účast není formální, aktivně se do přípravy ISRÚ zapojili, což se týká také široké veřejnosti. Výrazným katalyzátorem byla podpora v Programu LEADER 2007-2013, kdy viděli již i praktické výsledky rozhodování a realizaci strategie v území, kterého se problematika týká.

**MAS MORAVSKÁ BRÁNA**  
 Otevřeně pro rozvoj regionu

Pokud chcete mít možnost podílet se na rozvoji území, ve kterém žijete či podnikáte, pokud chcete spoluvytvářet prostor pro komunikaci, výměnu názorů a spolupráci

**zveme vás na**

**VEŘEJNÉ PROJEDNÁNÍ**  
 k přípravě  
**INTEGROVANÉ STRATEGIE ÚZEMÍ**  
**MAS MORAVSKÁ BRÁNA PRO OBDOBÍ 2014 – 2020**  
 (dříve MAS ZÁHOŘÍ-BEČVA)

**KDY: středa, 20. března 2013, od 17 hodin**  
**KDE: Kulturní dům, Dolní Újezd**

**KONTAKT:**  
 MAS MORAVSKÁ BRÁNA, o.s.  
 Ing. Marek Záborský  
 Tel.: 739 344 119  
 E-mail: marek.zaborsky@seznam.cz  
 www.maszahoribecva.cz

**2013**  
**POV**  
 PROGRAM OBNOVY VENKOVA  
 OLOMOUCKÉHO KRAJE

**Olomoucký kraj**

**m**  
**MAS MORAVSKÁ BRÁNA**  
 OTEVŘENĚ PRO ROZVOJ REGIONU

**Vytvoření strategie MAS Moravská brána 2014-2020 spolufinancuje Olomoucký kraj**

Dotazníková šetření, jejich formulování a vyhodnocení, veřejná projednávání, jejich organizace a výstupy apod. byly spolufinancovány díky podpoře Programu obnovy venkova (POV) Olomouckého kraje 2013.

## 6. PŘEHLED ČLENŮ TÝMU PRO PŘÍPRAVU A ZPRACOVÁNÍ STRATEGIE

Zpracování strategického dokumentu MAS je dlouhodobým komplexním procesem, na kterém se podílí velká skupina aktérů. Práce na přípravě strategie se odehrávaly v několika úrovních:

- pracovní schůzky uvnitř MAS – manažer, předseda, místopředsedové, zaměstnanci
- pracovní schůzky s vnějšími poradci (SMARV) a sousedními a partnerskými MAS
- veřejná projednávání
- jednání pracovního výboru pro strategii – byl ustanoven „výbor pro strategii“, jehož jádro tvoří členové Rady MAS a je doplněn o další důležité aktéry v území, kteří mají přehled a vliv a jsou ochotni pracovat a vnášet své podněty
- pracovní skupiny

Tabulka 15 - Přehled členů týmu pro přípravu strategie

Jméno a příjmení	Organizace	Funkce v MAS	Role při zpracování strategie
<b>VÝBOR PRO STRATEGII</b>			
Ing. Otakar Dokoupil, CSc.	Obec Prosenice	Předseda MAS 2013, 2014	Kontrola přípravy strategie, OPTP
Tomáš Šulák	Obec Veselíčko	Místopředseda MAS 2013, 2014	Supervize procesu přípravy strategie 2014, tvorba textů, OPTP, PMOS
Vlastimil Bia	Obec Pavlovice u Přerova	Místopředseda MAS 2013, 2014	Připomínková podkladů, OPTP
Ing. Marek Zábranský	MAS MB	Manažer MAS, PRV IV.1.2., PMOS	Příprava podkladů pro strategii tvorba textů, OPTP, POV OK
Ing. Eva Pospíšilová	MAS MB	Manažerka MAS, 2013	Organizace akcí k přípravě strategie
Ing. Martina Zdráhalová	MAS MB	Manažerka MAS 2014, PMOS	Příprava podkladů pro strategii tvorba textů, OPTP
Ing. Jana Jurajdová	MAS MB	Manažerka MAS 2014, PMOS, CSI	Příprava podkladů pro strategii tvorba textů, OPTP
Hana Nehybová	MAS MB	Administrativní pracovnice MAS	Organizace akcí k přípravě strategie, Příprava podkladů pro strategii, OPTP
Julie Zendulková	SMARV	Poradce strategie	Metodická činnost, facilitace veřejných projednávání, POV OK 2013
Ing. Miloslava Hrušková	SMARV	Poradce strategie	Metodická činnost, facilitace veřejných projednávání, POV OK 2013
Markéta Kropáčková	SMARV	Poradce strategie	Metodická činnost, supervize přípravy strategie 2013, POV OK 2013
Ing. Eva Dostálíková	MAS MB	Manažerka MAS, CSI	Připomínkování, konzultace
Bc. Luboš Zatloukal	MAS MB	Manažer projektu PRV IV.2.1.	Připomínkování, konzultace
Ing. Vendula Hluzinová	MAS MB	Manažer MAS, PMOS	Připomínkování, konzultace
Ing. Pavla Jochcová	Obec Jezernice	Členka Rady MAS, 2013, 2014	Připomínkování podkladů, PMOS
Ing. Jana Skopalová	Obec Lhota	Členka Rady MAS, 2013, 2014	Připomínkování podkladů
Ing. Pavla Šaňková	Okrašlovací spolek Lípa	Členka Rady MAS, 2013, 2014	Připomínkování podkladů
Bc. Petr Školoud	Centrum pro rodinu Ráj	Člen Rady MAS 2013, 2014	Připomínkování podkladů
Ludmila Kužílková	SDH Bohuslávky	Členka Rady MAS 2013	Připomínkování podkladů
Ing. Karel Klimeš	Podnikatel, Osek	Člen Rady MAS 2013	Připomínkování podkladů
Milan Pyšný	SDH Radvanice	Člen Rady MAS 2013	Připomínkování podkladů
Václav Jemelík	Podnikatel, Sušice	Člen Rady MAS 2013	Připomínkování podkladů
Ing. Pavlína Holešínská	TJ Sokol Sušice	Členka Rady MAS 2014	Připomínkování podkladů
Lucie Kužílková	SDH Bohuslávky	Členka Rady MAS 2014	Připomínkování podkladů
Petr Mahr	Podnikatel, Podhoří	Člen Rady MAS 2014	Připomínkování podkladů
Ing. Jiří Urban	TJ Sokol Osek n. B.	Člen Rady MAS 2014	Připomínkování podkladů
Petr Padalík	SDH Radvanice	Člen Rady MAS 2014	Připomínkování podkladů

## 7. POPIS ZPŮSOBU VYHDNOCOVÁNÍ ISRÚ

### 7.1. ZPŮSOB NAPLNĚNÍ CÍLŮ A PRIORITY

Zapojením široké škály aktérů z území regionu formou přípravy ISRÚ a jeho následné realizace bude dosaženo naplnění cílů záměru s dlouhodobým efektem a působením. To představuje jasné uplatňování metody LEADER v území jako transparentního procesu a metody rozvoje regionu založených na rozhodování o zdrojích a cílech rozvoje území přímo v MAS na základě širokého zapojení subjektů území.


ISRÚ vychází z jasně formulované strategie rozvoje území MAS Moravská brána, která vznikla na základě široké diskuse a následné shody celé řady aktérů regionu. Tato široká participace stakeholderů na rozvojovém plánu území dává dokumentu strategie velkou váhu a udává jasný směr rozvoje území.

Realizace naplní část záměrů a cílů strategie MAS Moravská brána zapojením celé řady aktérů do tohoto procesu formou veřejných výzev a navazujících aktivit. Veřejné výzvy zajistí co nejtransparentnější nakládání se zdroji v rámci navrženého záměru a dále umožní rovný přístup všech relevantních aktérů k naplnění strategie. Realizaci ISRÚ podpoří vytvoření silného konzultačního a poradenského týmu, který bude napomáhat potenciálním žadatelům v území a bude pořádat školení a semináře k tomuto programu. Tím se posílí odborná úroveň subjektů v území všech tří mikroregionů (Lipensko, Pobečví, Záhoří-Helfštýn), což představuje výrazný posun pro naplnění cílů a opatření. Konzultační a poradenský tým představuje zásadní změnu v území s cílem dosažení kvalitních projektů a tím naplnění cílů ISRÚ, které jsou obsaženy v jednotlivých opatřeních. Tým dále prohloubí spolupráci a partnerství v rámci meziregionální spolupráce partnerských MAS. Bude koordinovat postup a harmonogram kroků v rámci realizace programů EU a tím zajistí kvalitní řízení a administraci celého procesu.

Realizace ISRÚ jako rozvojového plánu je založena na provázanosti a promyšlenosti jednotlivých opatření, jejich zacílení na nejpotřebnější rozvojové oblasti území. Synergického efektu bude docíleno jejich tematickou a územní provázaností a ztotožněním se celého území s takto nastavenou strategií, která je svým charakterem integrovaným projektem. V rámci realizace tohoto rozvojového plánu dojde ke vzájemnému a cílenému působení jednotlivých individuálních / dílčích projektů na vybrané oblasti a tím se jejich dopad na rozvoj území ještě zesílí a posílí se i trvalost a udržitelnost působení těchto projektů.

Naplnění cílů bude realizováno na základě jednotlivých programových rámců. Rozvojový plán je v území dalším doplněním uplatňovaných rozvojových politik a rozvojových programů a v návaznosti na jejich působení a efekty dojde k posílení dopadu jednotlivých projektů na území MAS.

Výraznou úlohu při realizaci sehraje sama MAS, která bude celý proces koordinovat a řídit. Již sama existence tohoto spolku je dokladem spolupráce a společných cílů regionu. Součástí působení MAS v území bude další zapojení veřejnosti do tohoto procesu a posílení principu územní sounáležitosti a identifikace. V rámci procesu bude probíhat monitoring a evaluace a tím bude na základě podrobné analýzy dopadů docházet ke zpětné vazbě směrem k nastaveným prioritám a opatřením strategie rozvoje území.




MAS Moravská brána má ve svém zásobníku 479 projektů NNO, podnikatelů a obcí, které jsou v souladu s ISRÚ MAS Moravská brána. Tyto projekty jsou dostatečnou základnou potenciálních žadatelů v rámci navržených programových rámců. Také účast občanů při projednávání a připomínkování ISRÚ svědčí o jejich zájmu o dění ve svém regionu a připravenost k dalším činnostem.

Strategie rozvoje území MAS bude vyhodnocována zpravidla jedenkrát ročně formou monitorovací zprávy, kterou předloží monitorovací výbor MAS. Tato zpráva shrne výstupy z realizovaných projektů a dalších aktivit prostřednictvím výčtu dosažených hodnot monitorovacích indikátorů. Dále bude uvedeno zhodnocení a doporučení do budoucna. Snahou bude monitorovat strategii v celé šíři, nejen z údajů o projektech, které budou dostávat podporu prostřednictvím MAS.

Zpracováním monitorovací zprávy budou pověřeni buď zaměstnanci MAS, nebo externí subjekt. Zaměstnanci MAS povedou průběžně pomocné monitorovací tabulky ve formátu excel, kde minimem budou údaje o monitorovacích indikátorech z projektů individuálních žadatelů MAS.

Monitorovací zpráva bude schválena valnou hromadou a zveřejněna na internetových stránkách MAS.



## 7.2. PŘEDPOKLÁDANÉ DOPADY ISRÚ A JEHO PŘÍNOSY PRO DANÉ ÚZEMÍ V DLOUHODOBĚJŠÍ PERSPEKTIVĚ

Integrovaná strategie rozvoje území MAS Moravská brána „Společně v pohybu“ přispěje k postupnému naplňování a realizaci vize:

- Region MAS Moravská brána se stane silným a prosperujícím územím, založeným na přírodním potenciálu a kulturním dědictví předcházejících generací, s plnohodnotným začleněním mezi vyspělé regiony Evropské unie.
- Region MAS Moravská brána bude regionem konkurenceschopným, s diverzifikovanou ekonomikou, postavenou na drobném, malém a středním podnikání. Stane se zajímavou hospodářskou lokalitou s novými pracovními příležitostmi a s programy zaměřenými na rozvoj lidských zdrojů, vzdělávání a sociální integraci obyvatelstva.

Naplňování a realizace Strategie je dlouhodobý proces a jeho dílčí úspěchy nasměrují další a prohlubující se spolupráci mezi jednotlivými aktéry v území regionu s cílem jeho dalšího rozvoje. Zapojování veřejnosti a nepřetržitá práce v území přispěje do budoucna ke ztotožnění se s regionem a ochotu realizovat další rozvojové projekty. Bez takto pojetého partnerství by nebylo možné nastartovat tak silné synergické efekty v území MAS a realizovat řadu aktivit jak z hlediska finanční základny, tak z hlediska know-how, tak i z hlediska lidského potenciálu.


### Aktualizace:

Na základě vývoje a nově vzniklých skutečností a potřeb bude strategie aktualizována a to pravděpodobně jedenkrát za dva roky. Předmětem aktualizace mohou být cílové hodnoty monitorovacích indikátorů, finanční plán, resp. dle okolností další části dokumentu.

Aktualizace strategie bude mít formu samostatného dokumentu, který bude zpracován odborníkem nebo zaměstnanci MAS. Aktualizaci strategie bude schvalovat Rada MAS nebo valná hromada. Dokument bude zveřejněn na internetových stránkách MAS.



## II. INTEGROVANÁ STRATEGIE ROZVOJE ÚZEMÍ (ISRÚ)



# A) ANALYTICKÁ ČÁST

## 1. CHARAKTERISTIKA A VYHODNOCENÍ STAVU ÚZEMÍ

### 1.1. PŘÍRODNÍ PODMÍNKY

MAS Moravská brána se nachází v NUTS II Střední Morava, Olomouckém kraji, v okrese Přerov mezi městy Přerov, Bystřice pod Hostýnem, Hranice a městysem Velký Újezd. Celé území náleží do povodí řeky Moravy a jeho podstatná část do povodí Bečvy. Region leží na rozhraní Hané a Valaška v území Moravské Brány.

Z hlediska horopisného členění leží severní část v oblasti, kde se stýkají dvě provincie: Česká vysočina (Hercynský systém) a Západní Karpaty (Alpsko-himalájský systém). Většina území spadá do základní taxonomické jednotky – systému Alpsko-himalájského, zasahujícího na území ČR převážně na střední a východní Moravě, subsystému Karpaty, provincie Západní Karpaty. Jižní část území je situována v kopcovitém terénu subprovincie Vnějších západních Karpat, dále na sever územím obce Týn nad Bečvou přechází do Vněkarpatských sníženin. Ze severu oblast lemují Oderské vrchy, z jihu Hostýnsko-vsetínská hornatina.

#### 1.1.2. Geologická stavba a reliéf

Zájmové území představuje docela širokou údolní nivu řeky Bečvy a navazující pahorkatiny. Severní část leží v oblasti, kde se stýkají dvě provincie: Česká vysočina (Hercynský systém) a Západní Karpaty (Alpsko-himalájský systém). Hranici mezi dvěma systémy tvoří výrazný zlom v linii Bohuslávky, Dolní Újezd, Veselíčko. V rámci provincie Česká vysočina náleží území do subprovincie Krkonošsko-jesenické (Sudetské), Jesenické oblasti, celku Nízký Jeseník, podcelku Oderské vrchy a Tršická pahorkatina.

Z hlediska horopisného členění převážná většina území spadá do základní taxonomické jednotky – systému Alpsko-himalájského, zasahujícího na území ČR převážně na střední a východní Moravě, subsystému Karpaty, provincie Západní Karpaty. Jižní část území je situována v kopcovitém terénu subprovincie Vnějších západních Karpat, dále na sever územím obce Týn nad Bečvou přechází do Vněkarpatských sníženin. Ze severu oblast lemují Oderské vrchy, z jihu Hostýnsko-vsetínská hornatina.

Dle geomorfologického členění je jih území součástí celku Podbeskydské pahorkatiny, která se zvedá nejprve pozvolna a následně prudce od jihu k severu. V jižní části se nadmořská výška pohybuje okolo 300 m. n. m., v severní části dosahuje nadmořská výška 450 m. n. m., v nejvyšším bodě až 464,4 m. n. m. (Krásnice). Na severovýchodě zasahuje území pahorkatiny do oblasti Maleníku, dále na severozápad se dostáváme do centrální části území, které tvoří niva řeky Bečvy, nacházíme geomorfologický celek Moravskou bránu, jež dále na západ ústí do Hornomoravského úvalu. Tato severní část území má plochý, hanácký ráz bez výrazných vyvýšenin, průměrná nadmořská výška je kolem 262 m n. m., nejvyšší bod leží severně od obce Dolní Újezd a měří 388 m n. m. (okolí Zavadilky).

#### 1.1.3. Klimatické poměry

Předmětné území se nachází v různých klimatických oblastech. Moravská brána se s nivou řeky Bečvy od západu až po obec Osek nad Bečvou nachází v teplé klimatické oblasti T2, od Osekanad Bečvou na východ včetně obou svahů údolí nacházíme mírně teplou klimatickou oblast MT11 a MT10. Oblast Lazníček, Výklek, Skoků a část Veselíčka se nachází v mírně teplé klimatické oblasti MT9. Oblast Záhoří se pohybuje převážně v mírně teplé klimatické oblasti MT10.



Průměrná roční teplota vzduchu dosahuje 7 až 8,5°C. Nejteplejším měsícem bývá červenec s průměrnou teplotou kolem 17°C, naopak nejchladnějším měsícem je leden s průměrnou teplotou kolem -3°C. Teplotní podmínky jsou z důvodu rozličnosti reliéfu krajiny ovlivňovány mezoklimatickými a mikroklimatickými charakteristikami. Často vyskytovaným mezoklimatickým jevem je tvorba lokálních inverzí v místech odlesněných depresí, spojená s radiačním typem počasí, kdy se chladný vzduch stékající ze svahů hromadí v údolních plochách. Roční srážkový úhrn se pohybuje mezi 650–750 mm, přičemž nejvíce srážek spadne v létě (červen – srpen) a nejméně v zimním období (leden – březen).

#### 1.1.4. Půdní poměry

Z pedologického hlediska můžeme region zařadit do několika typů: vyskytují se zde přírodní černozemě, degradované černozemě, hnědé půdy a ilimerizované podzolové půdy. Střed území – niva řeky Bečva a přilehlé nivy malých toků - zasahuje do místa výskytu údolních nivních a lužních hydromorfních půd.

Podle způsobu využití ploch můžeme území zařadit mezi zemědělské oblasti s výraznou převahou orné půdy. Zornění půdy přesahuje místy až 90%. Jednotlivé lokality sužují problémy v podobě vodní eroze, eroze a zhutnění půdních horizontů způsobené používáním těžké mechanizace.

#### 1.1.5. Hydrologické poměry

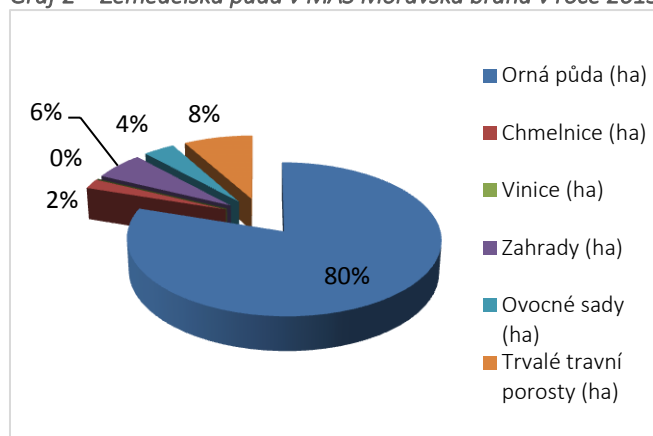
Nejvýznamnější vodní tok – řeka Bečva protéká centrální částí území, vlévají se do ní menší říčky a bývalé mlýnské náhony (Lubeň, Libuše, Libuška a další). Niva řeky Bečvy představuje významný zdroj podzemní vody, mnohé zdroje pitné vody se svými ochrannými pásmy jsou zde lokalizovány. Severní část oblasti je odvodňována Olešnicí. Vodu z většiny území jižní části odvádí jižně lokalizovaná říčka Moštěnka (přítok Moravy), a to prostřednictvím svých pravostranných přítoků: Šišemky, Dolnoněčického potoka a Býškovického potoka. Všechny toky patří do povodí Dunaje.

Vodní nádrže jsou situovány u obcí Soběchleby a Šišma, mají lokální charakter. V severní části MAS jsou vodní plochy v katastru obcí Prosenice, Veselíčko, Výkleky a Osek nad Bečvou. Poslední dvě jmenované obce využívají vodní plochy ke krátkodobé rekreaci obyvatel a návštěvníků a mají nadmístní význam.

#### 1.1.6. Druhy pozemků

Celková rozloha MAS činí 190 km<sup>2</sup>. Krajina je z největší části využita jako zemědělská půda, která zabírá téměř 74% celkové výměry. V absolutních číslech jde celkem o 14 000 ha rozlohy, jež je využita jako orná půda (11 206 ha), trvalé travní porosty (1141 ha), zahrady (838 ha), ovocné sady (520 ha), chmelnice (299 ha) a v zanedbatelném množství vinice (1 ha).

Graf 2 – Zemědělská půda v MAS Moravská brána v roce 2013



Zdroj: ČSÚ, 2014

Lesní půda pokrývá 13,78% celkové plochy, větším územím lesních pozemků disponuje obec Týn nad Bečvou (879 ha), Veselíčko (574 ha), Lipník nad Bečvou (301 ha) a Hlinsko (223 ha). Vodní plochy společně se zastavěným územím tvoří 643 ha tj. 3,3% celkového území.

## 1.2. OBYVATELSTVO

### 1.2.1. Obyvatelstvo a obce

K 31. 12. 2013 žilo na území MAS Moravská brána ve 32 obcích 21 776 obyvatel. Všechny obce kromě města Lipník nad Bečvou se podle počtu obyvatel řadí mezi obce malé. Nejvíce zastoupené jsou obce s 200 – 499 obyvateli. Mezi obce s největším počtem obyvatel patří město Lipník nad Bečvou (8 191 obyvatel), Osek nad Bečvou (1212), Dolní Újezd (1 199) a Radslavice (1 130). Nejmenší počet obyvatel je naopak v obcích Oprostovice (92), Oldřichov (129) a Sobíšky (148).

Tabulka 16 - Obce dle počtu obyvatel k 31.12.2013

	do 199	200 až 499	500 až 999	1000 až 4999	5000 až 9999	Celkem
Počet obcí	7	14	7	3	1	32
Podíl obcí v %	21,88	43,75	21,88	9,38	3,13	100
Počet obyvatel	1 042	3 935	5 067	3 541	8 191	21 776
Podíl obyvatel v %	4,79	18,07	23,27	16,26	37,61	100

Zdroj: ČSÚ, 2014

### 1.2.2. Vývoj osídlení

Z hlediska dlouhodobého vývoje počtu obyvatel je pro region charakteristické trvalé snižování počtu obyvatel až do roku 1991, kdy nastal mírný obrat a od tohoto data se počet obyvatel mírně zvyšoval až do roku 2007, kdy začíná stagnace a zřetelný pokles.

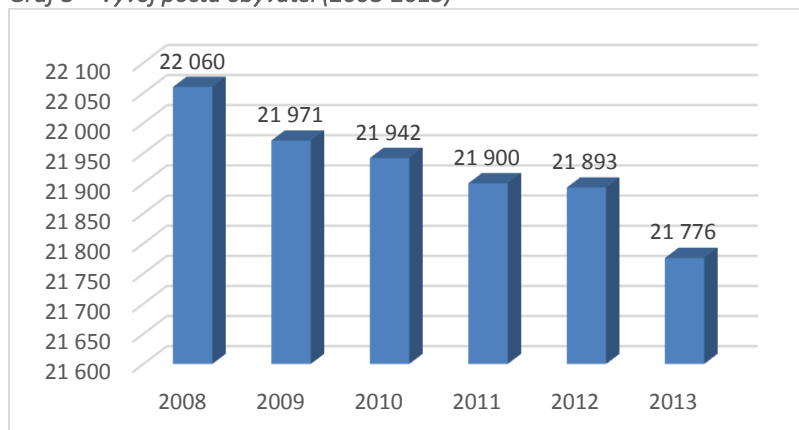
Tabulka 17 - Vývoj osídlení (1970–2013)

	1970	1980	1991	2001	2013
Celkový počet obyvatel na území MAS	22 168	21 717	21 492	22 025	21 776
Vývoj počtu obyvatel	0	-451	-225	+537	-249

Zdroj: ČSÚ, 2014

K 31. 12. 2008 žilo na současném území MAS celkem 22 060 obyvatel. Následující čtyři roky docházelo k mírnému poklesu až na úroveň 21 776 ke konci roku 2013. Celkový úbytek obyvatel ve sledovaném období 2008–2013 tedy činil 284 osob.

Graf 3 – Vývoj počtu obyvatel (2008-2013)



Zdroj: ČSÚ, 2014

Tento negativní trend vyplývá z výrazného poklesu porodnosti a stěhování obyvatelstva (zvláště mladých lidí) za prací do městských částí, mimo venkovské oblasti. Největší úbytek obyvatel zaznamenal Lipník nad Bečvou (-195), Pavlovice u Přerova (-75) a Prosenice (-57). Naopak největší celkový přírůstek obyvatel za celé sledované období 2008-2013 byl v obcích Veselíčko (41), Kladníky (25) a Šišma (24).

Tabulka 18 - Vývoj osídlení (2008–2013)

Vývoj počtu obyvatel		2008	2009	2010	2011	2012	2013
Počet obyvatel celkem		22 060	21 971	21 942	21 900	21 893	21 776
v tom:	muži	10 865	10 836	10 833	10 784	10 801	10 762
	ženy	11 195	11 135	11 109	11 116	11 092	11 014
Přírůstek obyvatel							
celkový		45	-89	-29	-42	-7	-117
přirozený		-19	-58	-17	-52	-45	-50
stěhováním (mechanický)		64	-31	-12	10	38	-67

Zdroj: ČSÚ, 2014

Záporný přirozený přírůstek vyplývá z poklesu porodnosti a souvisí s celkovým trendem stárnutí populace, což je jev, který lze sledovat v celé ČR. Jako indikátor pro určení atraktivity dané obce pro život se proto používá migrační přírůstek. Má výraznější dynamiku a geograficky je mnohem více variabilní než přirozený přírůstek. Ekonomický růst v letech 2005-2007 se projevil pozitivním migračním saldem, následná vleklá recese s sebou s mírným zpožděním přináší od roku 2009 odliv obyvatel za prací do jiných regionů. Mezi obce s největším migračním přírůstkem v MAS Moravská brána patří Osek nad Bečvou (70), Pavlovice u Přerova (63) a Dolní Újezd (45). Obce s nejvyšším záporným migračním přírůstkem jsou Lipník nad Bečvou (-225), Tučín (-19) a Jezernice (-14).

Obec Pavlovice u Přerova je z hlediska přírůstku obyvatel specifická. Přestože je z hlediska migrace druhou nejvyhledávanější obcí, je současně na druhém místě mezi obcemi s nejvyšším celkovým úbytkem obyvatel. Tento jev je zapříčiněn existencí Domova Alfreda Skenehopro seniory, který zvedá přirozený záporný přírůstek vysoce nad průměr ostatních obcí a celkově významně převyšuje pozitivní migrační saldo obce.

### 1.2.3. Věková struktura

Věková struktura obyvatel MAS se projevuje vysokým podílem osob v poproduktivním věku (16,5 %) a nízkým počtem dětí ve věku 0–14 let (pouze 14,5 %). Vztah mezi těmito dvěma hodnotami sleduje index stárí, jež se vypočítá jako podíl počtu osob ve věku 65 a více let a počtu osob ve věkové kategorii 0–14 let. Index stárí MAS Moravská brána v roce 2013 činil 116,6. Nejvyšší hodnotu indexu kromě obce Pavlovice u Přerova (229,3), kde je věková skladba ovlivněna věkem obyvatel domova důchodců, vykazují obce Sobíšky (227,3) a Oprostovice (200). Nejnižší index stárí má obec Radotín (71,9). Další obce s pozitivní, progresivní strukturou obyvatel jsou obce Grymov, Žákovice, Soběchleby, Radslavice, Radvanice, Osek nad Bečvou a Oldřichov. U zbývajících obcí hovoříme o nezdravé, regresivní věkové struktuře obyvatelstva. V porovnání s regionálními daty se index stárí MAS Moravská brána drží pod průměrem. Index stárí v okrese Přerov v roce 2013 byl 127,1 v Olomouckém kraji pak 119,5.

Tabulka 19 - Věková struktura (2008–2013)

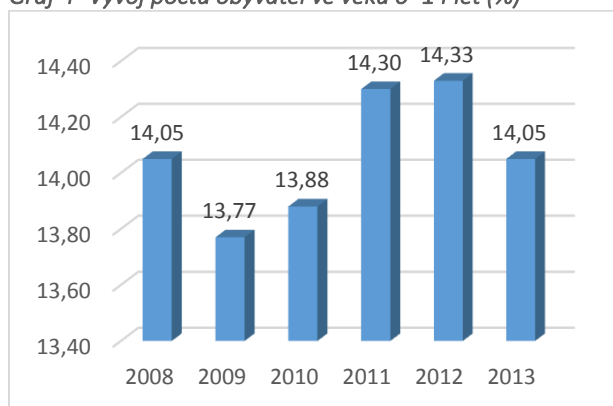
Věkové skupiny		2008	2009	2010	2011	2012	2013
v tom ve věku:	0 – 14	3 162	3 120	3 133	3 174	3 192	3 181
	15 – 64	15 475	15 411	15 315	15 134	15 034	14 887
	65+	3 423	3 440	3 494	3 592	3 667	3 708
Průměrný věk (celkem)		40,9	41,0	41,2	41,3	41,4	42,0
Index stárí (65+ / 0 -14 v %)		108,3	110,3	111,5	113,1	114,9	116,6

Zdroj: ČSÚ, 2014

Podíl počtu obyvatel ve věku 0–14 let se v posledních letech zvyšuje. Toto zvýšení je dáno zvyšováním porodnosti silných populačních ročníků ze 70. let minulého století, nebude mít ale dlouhodobý vliv, což je vidět již v roce 2013, kdy dochází opět k poklesu na hodnotu 3 181. Nastávající populační ročníky jsou totiž již podstatně slabší, nehledě na to, že stále pokračuje trend odchodu mladých lidí z venkovských oblastí.

Největší podíl dětí ve věku 0–14 let je v roce 2013 v obcích Kladníky (18,8%), Radotín (17,8%) a Radvanice (17,0%). Naopak nejmenší podíl dětí je v obcích Sobíšky (7,4%), Oprostovice (10,9%) a Horní Nětčice (11,1%).

Graf 4- Vývoj počtu obyvatel ve věku 0–14 let (%)

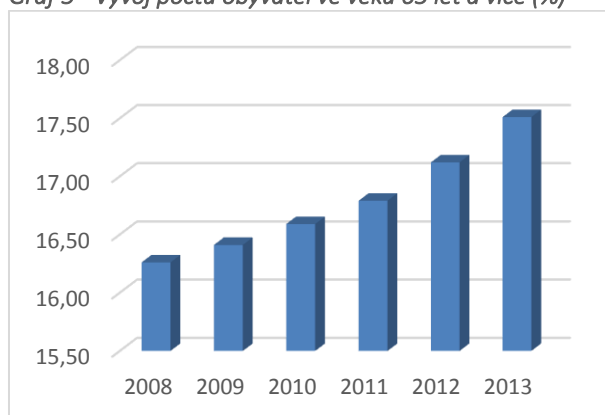


Zdroj: ČSÚ, 2014

Důležitou věkovou skupinou jsou i mladiství a mladí dospělí. Opačný trend je možné pozorovat u vývoje podílu obyvatel ve věku 65 a více let na celkovém počtu obyvatel, kde jednoznačně dochází k postupnému zvyšování. Mezi hlavní důvody patří obecně stárnutí populace v ČR a odchod mladých lidí do měst. Starší lidé již nejsou tolik ohroženi nezaměstnaností, proto tolik neodcházejí, navíc zde mají vybudované své zázemí, které nechtějí opouštět a neradi mění své zvyky.

Největší podíl obyvatel starších 65 let je aktuálně v obcích Pavlovice u Přerova (26,7%), Bohuslávky (23,3%) a Dolní Nětčice (22,3%). Nejmenší podíl starších obyvatel naopak vykazují obce Žákovice (10,8%), Grymov (11,5%) a Oldřichov (12,4%).

Graf 5 - Vývoj počtu obyvatel ve věku 65 let a více (%)



Zdroj: ČSÚ, 2014

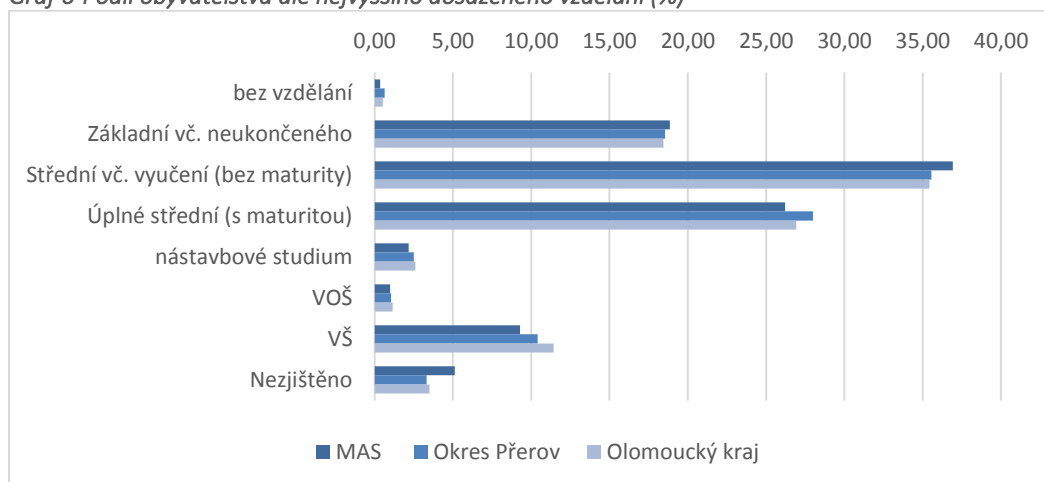
Největší podíl obyvatel v produktivním věku mají obce Sobišky (75,7%), Žákovice (75,6%) a Oldřichov (74,4%). Naopak nejmenší podíl produktivních obyvatel mají obce Pavlovice u Přerova (61,6%), Kladníky (61,8%) a Bohuslávky (62,2%).

Průměrný věk obyvatelstva se trvale zvyšuje, v roce 2013 byl 42 let. Nejnížší průměrný věk svých obyvatel mají obce Radotín (39,1) Radvanice a Soběchleby (obě 39,8). Nejvyšší průměrný věk je v obcích Pavlovice u Přerova a Oprostovice (obě 47,1) a Sušice (44,8). Tato situace odpovídá současným celostátním i regionálním trendům, kdy sledujeme progresivní stárnutí populace, a do budoucna lze očekávat další nárůst tohoto ukazatele.

#### 1.2.4. Vzdělanostní struktura

Z hlediska vzdělanostní struktury obyvatelstva lze říci, že v MAS Moravská brána je jednoznačně největší podíl obyvatel se středoškolským vzděláním. Vzdělanostní struktura MAS Moravská brána kopíruje trendy přerovského okresu i Olomouckého kraje, přesto v porovnání s těmito vyššími celky vykazuje menší míru vzdělanosti obyvatelstva.

Graf 6-Podíl obyvatelstva dle nejvyššího dosaženého vzdělání (%)



Zdroj: ČSÚ, 2014

Pozitivních hodnot dosahuje u obyvatel bez vzdělání, kterých je v MAS pouze 0,37%, zatímco v přerovském okrese 0,63% a v kraji 0,52%. MAS ale má vyšší podíl osob se základním stupněm vzdělání a středoškolské vzdělání bez maturity. Základní stupeň vzdělání má 19,28% obyvatel, průměr přerovského okresu je 18,54% a Olomouckého kraje 18,44%. Středoškolského vzdělání bez maturity dosáhlo v MAS 37,75% obyvatel, zatímco v přerovském okrese 35,56% a v kraji 35,44%. U středoškolského vzdělání zakončeného maturitou je MAS s 26,8% lepší než krajský průměr (26,92%), ale nedosahuje hodnot přerovského okresu 28%. MAS se pohybuje pod průměrem u vyššího a vysokoškolského vzdělání. V této kategorii má mas pouze 12,74% obyvatel, zatímco přerovský okres 13,94 a Olomoucký kraj 15,17% obyvatel.

Tabulka 20-Obyvatelstvo podle nejvyššího dosaženého vzdělání

Obec	Obyvatelstvo ve věku 15 a více	bez vzdělání	Základní vč. neukončeného	Střední vč. vyučení (bez maturity)	Úplné střední (s maturitou)	Nástavbové studium	VOŠ	VŠ	Nezjištěno
MAS celkem	18 189	67	3 506	6 867	4 874	405	185	1 727	558
Okres Přerov	111 711	709	20 715	39 730	31 279	2 784	1 159	11 633	3 702
Olomoucký kraj	538 029	2 805	99 213	190 683	144 852	13 984	6 154	61 480	18 858

Zdroj: ČSÚ, SLDB 2011

V meziobecním srovnání má nejvyšší podíl obyvatel se základním nebo nedokončeným vzděláním obec Pavlovice u Přerova (27,49%) nejnižší pak v obci Žákovice (13,59%). Nejvíce středoškolsky vzdělaných obyvatel je v obci Oprostovice (73,39% obyvatel), nejméně v Lazníčkách (57,14%). Občané s vyšším a vysokoškolským vzděláním se nejvíce koncentrují v Grymově (23,29%) a nejmenší podíl jich žije v obci Bohuslávky (5,30%).

### 1.2.5. Obyvatelstvo dle rodinné situace

Prorodinná politika je vnímána regionálními aktéry jako velmi důležitá oblast, na níž se hodlají zaměřit. Region si zachovává venkovský ráz a to se odráží i ve stabilnější rodinné situaci obyvatel. V porovnání s průměrem Olomouckého kraje je v MAS Moravská brána vyšší podíl občanů žijících v trvalém manželství a nižší rozvodovost. Počet svobodných a vdovců je srovnatelný.

Mezi obcemi MAS je největší podíl obyvatel žijících v manželství v obci Grymov (54,04%) a nejméně v Šišmě (41,21%), naopak největší rozvodovost je v Týně nad Bečvou (10,23%) a nejmenší ve Lhotě (3,92%). Nejmenší podíl svobodných žije v Prosenicích (26,78%), největší pak v Oldřichově (44%).

**Tabulka 21 - Obyvatelstvo podle rodinného stavu**

		MAS Moravská brána		okres Přerov		Olomoucký kraj	
		Celkem	Podíl	Celkem	Podíl	Celkem	Podíl
Obyvatelstvo celkem		21 275	100,00%	130 082	100,00%	628 427	100,00%
z toho rodinný stav	svobodní, svobodné	8 163	38,37%	50 562	38,87%	248 697	39,57%
	ženatí, vdané	9 656	45,39%	56 882	43,73%	269 941	42,96%
	rozvedení, rozvedené	1 660	7,81%	12 285	9,44%	61 740	9,82%
	vdovci, vdovy	1 692	7,95%	10 166	7,82%	47 293	7,53%
	nezjištěno	104	0,49%	187	0,14%	756	0,12%

Zdroj: ČSÚ, SLDB 2011

Lidé v MAS Moravská brána žijí převážně více v rodinách tvořených jednou rodinou a méně v nerodinných domácnostech. Podíl bezdětných domácností je srovnatelný s ukazateli kraje i okresu. Daleko větší podíl dětí však žije v úplných rodinách, naopak počet neúplných rodin s dětmi je nižší. Venkovský charakter se projevuje rovněž v tom, že v domácnostech vícegeneračních žije větší podíl obyvatel než v kraji či okresu Přerov. Domácnosti jednotlivců jsou v MAS Moravská brána stejně četné jako v celém kraji.

Největší podíl úplných bezdětných domácností tvořených 1 rodinou je v Žákovicích (61,22%), s dětmi pak v Záběštní Lhotě (43,9%). Neúplné rodiny bez dětí jsou nejvíce v Dolních Nětčicích (20,59%). Děti v neúplné rodině žijí v největší míře v Šišmě (11,76%). Největší podíl nerodinných domácností je v obci Radotín (10%). Nejvíce domácností jednotlivců je v Grymově a obci Výkleky (obě 33,33%) a naopak největší podíl vícegeneračních domácností je v obci Lazníčky (8,45%).

**Tabulka 22 - Hospodařící domácnosti**

		MAS Moravská brána		okres Přerov		Olomoucký kraj			
		Hospodařící domácnosti	Podíl	Hospodařící domácnosti	Podíl	Hospodařící domácnosti	Podíl		
Hospodařící domácnosti celkem		8 258	100,00%	53 688	100,00%	257 964	100,00%		
v tom:	tvořené 1 rodinou	5 558	66,63%	34 201	63,70%	164 554	63,79%		
	v tom:	úplné	bez závislých dětí	2 604	46,85%	15 942	46,61%	76 313	46,38%
			se závislými dětmi	1 954	35,16%	11 460	33,51%	54 633	33,20%
		neúplné	bez závislých dětí	513	9,23%	3 335	9,75%	16 135	9,81%
			se závislými dětmi	487	8,76%	3 464	10,13%	17 473	10,62%
	tvořené 2 a více rodinami	200	2,42%	850	1,58%	4 405	1,71%		
	domácnosti jednotlivců	2 300	27,85%	16 682	31,07%	31	27,85%		
vícečlenné nerodinné domácnosti	262	3,17%	1 955	3,64%	10 204	3,96%			

Zdroj: ČSÚ, SLDB 2011

### 1.2.6. Obyvatelstvo dle národnosti

Na území MAS Moravská brána žije 70,84% česky mluvícího obyvatelstva. Většina obyvatel se hlásí k národnosti české nebo moravské. Nejpočetnější národnostní menšinou jsou Slováci následovaní Ukrajinci a Vietnamci. Nejvíce cizinců žije ve městě Lipník nad Bečvou. Tyto údaje však nejsou zcela přesné, neboť 24,05% obyvatel při sčítání národnost nevedlo. Ze znalosti místní situace víme, že v Lipníku nad Bečvou žije početná romská komunita, přestože při SBLD v roce 2011 se k romské národnosti přihlásilo pouze 8 osob žijících v tomto městě. Národnostní složení je srovnatelné s okresním a krajským průměrem, vybočuje pouze podíl obyvatel hlásící se k moravské národnosti, který je vyšší o 2%.

**Tabulka 23 - Obyvatelstvo dle národnosti**

		MAS Moravská brána		okres Přerov		Olomoucký kraj	
		Celkem	Podíl	Celkem	Podíl	Celkem	Podíl
Obyvatelstvo celkem		21 275	54,32%	130 082	100,00%	628 427	100,00%
z toho národnost	česká	11 556	54,32%	73 003	38,87%	365 091	39,57%
	moravská	3 510	16,50%	19 544	43,73%	76 280	42,96%
	slezská	4	0,02%	35	9,44%	247	9,82%
	slovenská	226	1,06%	1 560	7,82%	7 306	7,53%
	německá	5	0,02%	57	0,14%	865	0,12%
	poľská	4	0,02%	80	0,02%	587	0,02%
	romská	8	0,04%	152	0,04%	363	0,04%



	ukrajinská	24	0,11%	140	0,11%	961	0,11%
	vietnamská	11	0,05%	172	0,05%	588	0,05%
	neuveдено	5 117	24,05%	29 890	24,05%	154 770	24,05%

Zdroj: ČSÚ, SLDB 2011

### 1.2.7. Obyvatelstvo dle náboženské víry

Dalším aspektem venkovského charakteru regionu MAS Moravská brána je skutečnost, že v obyvatelstvu je ve srovnání s okresním a zejména krajským průměrem větší podíl věřících občanů. Bez náboženské víry je zde 25,61% obyvatel v porovnání s 29,08% v okrese Přerov a 32,15% v Olomouckém kraji. Převažující církví je stejně jako v celé ČR církev římskokatolická, k níž se hlásí 87,2% věřících.

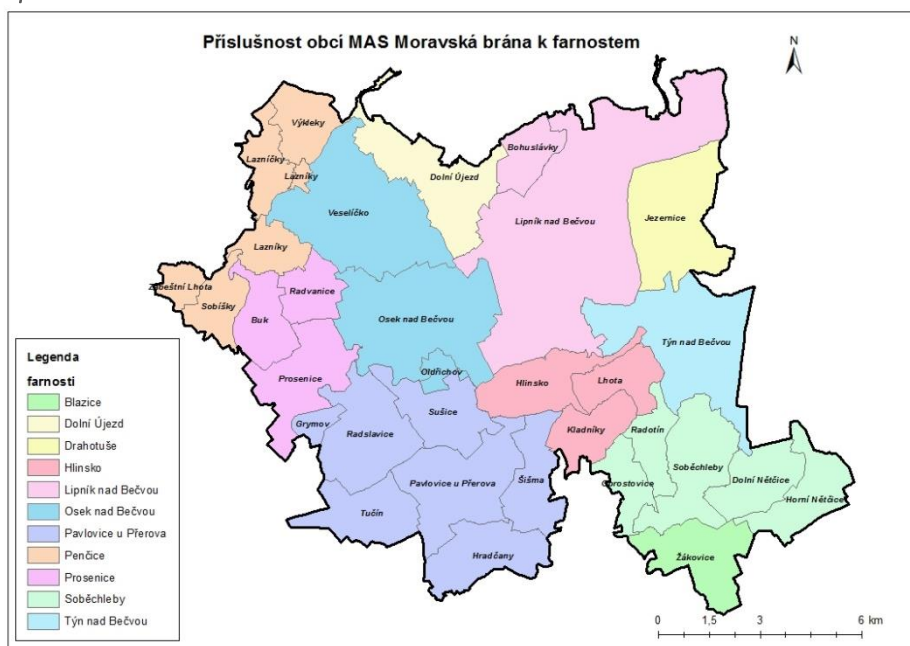
Tabulka 24-Obyvatelstvo dle náboženské víry

		MAS Moravská brána		okres Přerov		Olomoucký kraj	
		Celkem	Podíl	Celkem	Podíl	Celkem	Podíl
Obyvatelstvo celkem		21 275	100,00%	130 082	100,00%	628 427	100,00%
Věřící – nehlásící se k žádné církvi ani náboženské společnosti		1 679	7,89%	10 398	7,99%	46 528	7,40%
Věřící – hlásící se k církvi, náboženské společnosti		4 437	20,86%	25 025	19,24%	104 055	16,56%
z toho	Církev římskokatolická	3 869	87,20%	21 279	85,03%	84 666	81,37%
	Církev československá husitská	44	0,99%	287	1,15%	3 001	2,88%
	Českokobratrská církev evangelická	37	0,83%	304	1,21%	1 979	1,90%
	Náboženská společnost Svědkové Jehovovi	25	0,56%	170	0,68%	583	0,56%
	Pravoslavná církev v českých zemích	16	0,36%	71	0,28%	1 112	0,07%
Bez náboženské víry		5 448	25,61%	37 828	29,08%	202 050	32,15%
Neuveдено		9 721	45,69%	56 867	43,72%	275 740	43,88%

Zdroj: ČSÚ, SLDB 2011

Největší podíl věřících hlásících se k církvi je v obci Oprostovice (40,86%), naopak nejméně věřících v církvi je v obci Lazníčky (7,81%).

Mapa 2 - Farnosti v MAS Moravská brána



Zdroj: MAS Moravská brána, 2014

Na území MAS je 11 farností církve římskokatolické. Farnosti, přestože počet farníků představuje cca 1/5 obyvatel, se podílí na dění v obcích. Mimo svateb a pohřbů se v každé obci pořádají každoročně hodové slavnosti, které jsou společenskou událostí pro celou obec. Mnoho občanů bez víry navštěvuje kostely v období Vánoc. V Pavlovicích u Přerova působí na místní faře Rodinné centrum Ráj, které poskytuje prorodinné volnočasové aktivity. Na území poskytuje sociální služby Charita ČR (terénní pro seniory a handicapované a nízkoprahové centrum pro děti a mládež v Lipníku nad Bečvou).

### Hlavní závěry:

Území MAS Moravská brána z hlediska demografické struktury víceméně kopíruje krajské trendy. V posledních letech dochází k úbytku obyvatel zejména z důvodu negativního přirozeného přírůstku a rovněž migrace obyvatel za lepšími životními podmínkami mimo území MAS. Populace stárne. Obce jsou si vědomy toho, že musí připravit komunitní infrastrukturu na nárůst obyvatelstva v postproduktivním věku zajištěním služeb pro seniory. Základní sociální a navazující služby jsou zabezpečeny pouze v Lipníku nad Bečvou, v některých obcích jsou poskytovány terénní pečovatelské služby, ostatní obce jsou v tomto ohledu podvybavené. Tento fakt je nutné vnímat jako hrozbu neboť v souvislosti s nastíněným populačním vývojem bude poptávka po sociálních službách pro seniory i nadále růst.

Vzdělanost obyvatelstva je v porovnání s krajským průměrem nižší. Většina obyvatelstva je české národnosti, národnostní menšiny se v území neprojevují, potřeba zvláštního přístupu a podpory menšin nebyla identifikována. 1/5 obyvatelstva je věřící. Církev a církevní organizace projevují zájem o zapojení do činností pro rozvoj území, některé jsou i členy MAS. Spolupráce je nastavena a bude možné a žádoucí ji dále rozvíjet, s ohledem na stávající pozitivní aktivity těchto subjektů a jejich přínos pro život v regionu.

Území MAS si zachovává venkovský ráz a jedním z jeho pozitiv je stabilita rodinného prostředí, kdy děti vyrůstají v úplných rodinách, je zde nižší rozvodovost, nižší počet nerodinných domácností, vyšší počet vícegeneračních domácností, které stále fungují na principu vzájemné výpomoci. Regionální aktéři vnímají tento fakt jako jednu ze silných stránek. Je žádoucí tuto situaci udržet a rozvíjet. Podpora prorodinných opatření, volnočasových aktivit pro rodiny, děti a mládež je proto vnímána jako velmi důležitá a prioritní, nicméně pozornost je zaměřena rovněž na rozvoj opatření pro občany, kteří se ocitají ve svízelné sociální situaci. Je rovněž třeba vytvářet příhodné podmínky pro rozvoj občanského a společenského života v obci, podporovat místní spolky, zachování tradic, zlepšovat občanskou vybavenost obcí, dbát o jejich vzhled a stav obecních budov, podporovat bytovou výstavbu. Cílem by mělo být vytvoření takového prostředí pro život občanů, ve kterém se budou cítit dobře, s nímž se identifikují.

### Problémy zjištěné místními aktéry:

- Úbytek obyvatel z důvodu negativního přirozeného přírůstku a migrace za zaměstnáním
- Zvýšené požadavky na sociální služby pro seniory z důvodu stárnutí populace
- Nižší vzdělanost obyvatelstva v porovnání s krajským průměrem

Kapitola obyvatelstvo, a možné rozvojové oblasti s ní související, je průřezová, neboť všechny aktivity, které může MAS v území iniciovat a podpořit, budou mít pozitivní vliv na život obyvatel.

### 1.3. HOSPODÁŘSKÁ ČINNOST

#### 1.3.1. Ekonomická aktivita obyvatelstva

Míra ekonomické aktivity vyjadřuje podíl pracovní síly (zaměstnaných a nezaměstnaných) na počtu všech osob starších 15 let. Míra ekonomické aktivity v roce 2013 je ve srovnání s hodnotou za okres Přerov i za Olomoucký kraj vyšší, dosáhla 56,2% (okres Přerov 55,3%, Olomoucký kraj 56,1%). Obce s nejvyšší mírou ekonomické aktivity v roce 2013 jsou Radotín (73,5%), Žákovice (64,7%) a Grymov (63,3%), naopak nejnižší je tento ukazatel v obci Pavlovice u Přerova (47,2%, zde je však údaj ovlivněn vysokým počtem seniorů v domově) a dále u obcí Týn nad Bečvou (49,1%), Kladníky (50,76%) a Lazníčky (50,8%).

Tabulka 25-Ekonomická aktivita

		Celkem	Podíl	
Ekonomicky aktivní celkem		10 364	-	
v tom:	zaměstnaní	8 986	86,70%	
	z toho podle postavení v zaměstnání	zaměstnanci	7 647	85,10%
		zaměstnavatelé	273	3,04%
		pracující na vlastní účet	958	10,66%
	ze zaměstnaných	pracující důchodci	229	2,55%
		ženy na mateřské dovolené	185	2,06%
nezaměstnaní	1 378	13,30%		
Ekonomicky neaktivní celkem		10 162	-	
z toho	nepracující důchodci	4 940	48,61%	
	žáci, studenti, učni	3 247	31,95%	
Osoby s nejištěnou ekonomickou aktivitou		759	-	

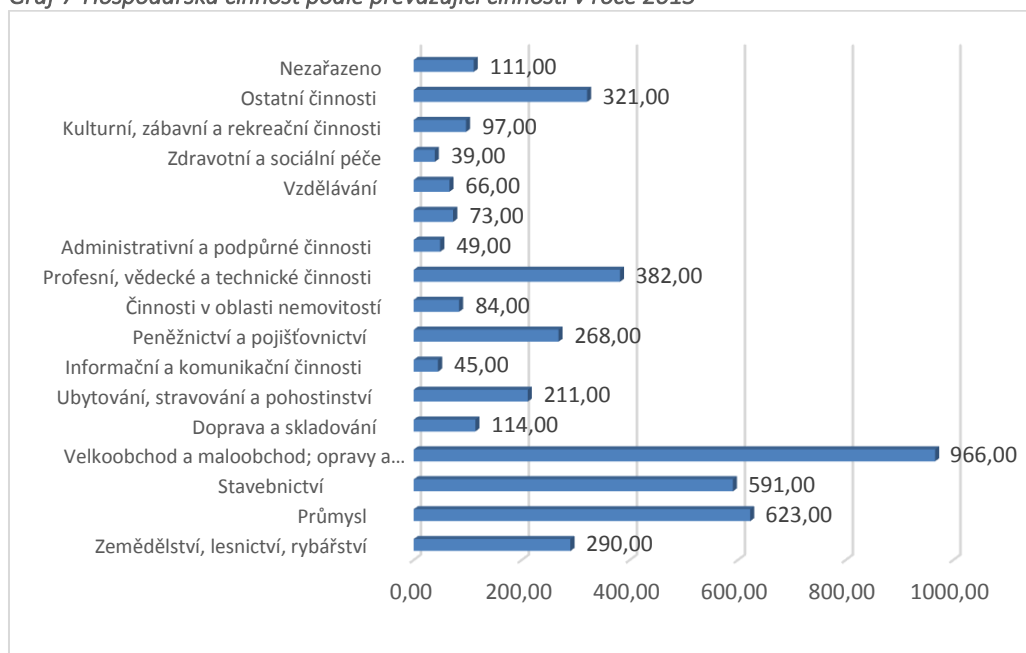
Zdroj: ČSÚ, SLDB 2011

Počet ekonomicky aktivních obyvatel je téměř shodný s ekonomicky neaktivními. Je třeba si uvědomit, že ekonomická aktivita obyvatelstva má přímý dopad na obecní rozpočty, ale neexistuje přímá paralela mezi mírou ekonomické aktivity a daňovými příjmy obcí, protože v ekonomicky aktivním obyvatelstvu jsou zahrnuti i nezaměstnaní, kteří negenerují daňové příjmy. Daň z příjmů fyzických osob roce 2013 (závislá činnost a samostatně výdělečná činnost) představuje od 18,07% (Lazníčky) do 24,09 % (Prosenice) daňových příjmů obcí. Stejně významným příjmem je daň z příjmů právnických osob - od 22,19% (Hradčany) do 24,81% (Lazníčky). Nejvýznamnější položkou daňových příjmů je ale bezesporu daň z přidané hodnoty, která se pohybuje v rozmezí od 47,86 (Hradčany) do 53,27% (Lazníčky). Tento příjem je však přímo závislý na kupní síle obyvatelstva, což nás vrací zpět k důležitosti podpory hospodářské činnosti obyvatelstva.

#### 1.3.2 Podnikatelské prostředí

V roce 2013 v MAS Moravská brána působilo celkem 4 329 podnikatelských subjektů. Největší část podle druhu činnosti tvořily subjekty zaměřené na velkoobchod a maloobchod, prodej a opravy motorových vozidel a spotřebního zboží (966), dále subjekty působící v průmyslu (623) a stavebnictví (591). Nejméně jsou naopak zastoupeny podnikatelské subjekty působící ve zdravotnictví a sociální péči (39), informačních a komunikačních činnostech (45) a administrativních a podpůrných činnostech (49).

Graf 7-Hospodářská činnost podle převažující činnosti v roce 2013



Zdroj: ČSÚ 2014, Městská a obecní statistika

Z celkového počtu 4 329 ekonomických subjektů jich 1714 uvádí počet svých zaměstnanců. Z toho je 1 341 firem bez zaměstnanců, 299 firem zaměstnává 1-9 zaměstnanců (mikropodniky), 61 malých podniků má 10–49 zaměstnanců a pouze 13 firem lze zařadit s 50-249 zaměstnanci mezi střední podniky. V MAS Moravská brána není žádný velký podnik s více než 250 zaměstnanci. Nejvíce zaměstnavatelů, vč.těch velkých, sídlících na území MAS je v Lipníku nad Bečvou.

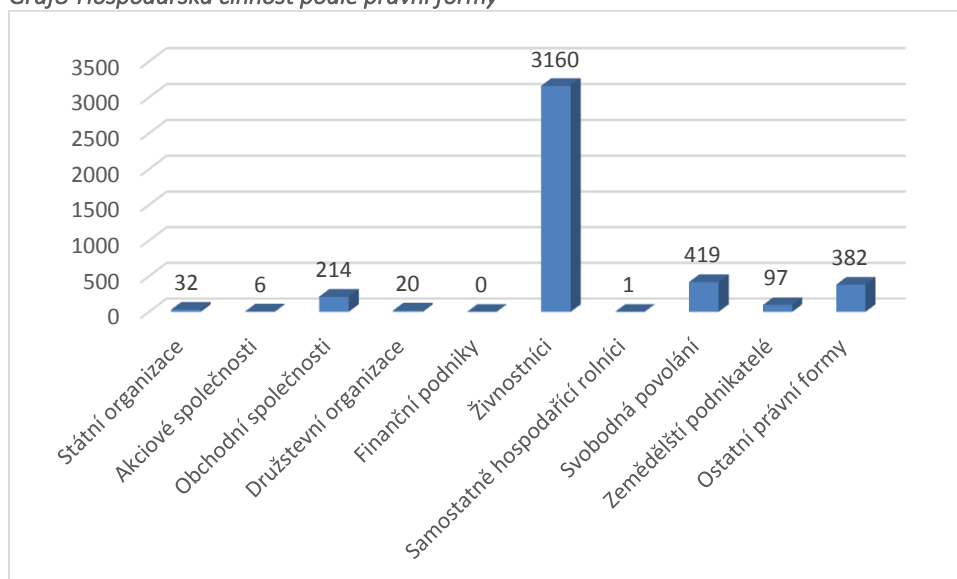
Tabulka 26- Největší zaměstnavatelé (k 31. 12. 2013)

Kategorie počtu zaměstnanců	NACE	Firma	Název obce
50 - 99	01500	Zemědělské družstvo Záhoří Soběchleby	Dolní Nětčice
	01500	Agrochov Jezernice, a.s.	Jezernice
	94990	Svaz diabetiků ČR Lipník nad Bečvou	Lipník nad Bečvou
	10710	PAULLA, s.r.o.	Lipník nad Bečvou
	38110	Technické služby Lipník nad Bečvou, příspěvková organizace	Lipník nad Bečvou
	33120	M - MOOS, spol. s r.o.	Lipník nad Bečvou
	16230	Alois Bouchal - ALBO STOLAŘSTVÍ	Osek nad Bečvou
	87301	Domov Alfreda Skeneho Pavlovice u Přerova, příspěvková organizace	Pavlovice u Přerova
100 - 199	25720	MetalPlast Lipník n. B. a.s.	Lipník nad Bečvou
	84110	Město Lipník nad Bečvou	Lipník nad Bečvou
	78200	RATUS trade s.r.o.	Osek nad Bečvou
	10810	Hanácká potravinářská společnost s.r.o.	Prosenice
	01500	Moravská zemědělská, akciová společnost	Prosenice

Zdroj: ČSÚ 2014

Podle právní formy mezi podnikatelskými subjekty jednoznačně největší část tvoří živnostníci (3 160), pak následují svobodná povolání (419) a ostatní právní formy (382). V MAS naopak nejsou zastoupeny finanční podniky (0), minimálně samostatně hospodařící rolníci (1) a akciové společnosti (6) – jedná se zpravidla o zemědělská družstva.

**Graf8-Hospodářská činnost podle právní formy**



Zdroj: ČSÚ, Městská a obecní statistika

Zemědělství je charakteristická ekonomická činnost pro region jak z hlediska geografické polohy, tak z hlediska tradice. V území působí 290 podnikatelských subjektů v oboru zemědělství, lesnictví a rybářství. Zemědělství v současné době není hlavním ekonomickým odvětvím. V území působí zemědělské společnosti s různou výměrou zemědělské půdy s rostlinnou (obiloviny, chmel,...) i živočišnou produkcí (produkce mléka, masa,...). V části zemědělských ploch je provozováno pastevectví. Zemědělská činnost kromě produkční funkce také plní nezastupitelnou funkci údržby kulturní zemědělské krajiny. Téměř 14% území regionu zaujímají lesní plochy v diverzifikované vlastnické držbě. Pro ekonomickou základnu území se nejedná o zásadní aktivitu, výrazně však působí při údržbě lesa z hlediska jeho rekreačních funkcí a rozvoje cestovního ruchu.

Na sledovaném území je možné zaregistrovat regionální výrobky pod chráněnou značku Moravská brána asoučasně i pod značkou Haná. Existuje informační portál, kde je mj. i katalog firem na <http://www.portallipniknadbevcou.cz>, ale jsou zde zastoupeny především firmy z Lipníka nad Bečvou. Pouze některé obce uvádí místní podnikatele na svých stránkách.

### 1.3.2 Rozvojové plochy

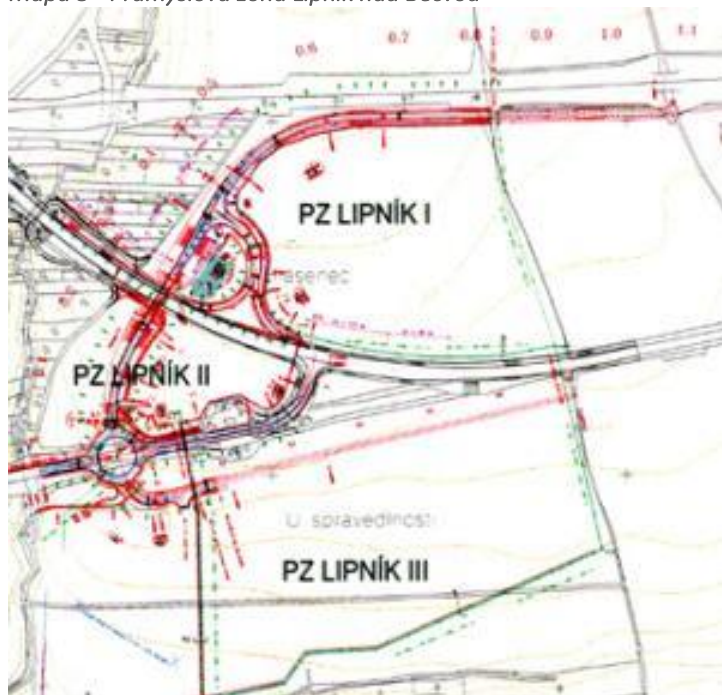
Mezi zanedbané plochy, které mají potenciál k rozvoji, patří především nevyužívané části areálů bývalých zemědělských družstev. Takové plochy a prostory se nacházejí téměř v polovině obcí MAS. Na území MAS byly identifikovány v rámci projekt Brownfields v Olomouckém kraji 2 plochy brownfields:

- budova bývalé školy v Dolních Nětčicích (plocha 0,081 ha)
- areál Zemědělského družstva v Lazníčkách (plocha 0,1321 ha); areál bývalého zemědělského družstva na okraji obce. Nevyužívané budovy jsou bývalý krávin přebudovaný na výkrm prasat, porodna prasníc, část administrativní budovy a hala. Objekty jsou v dobrém stavu. Budovy vlastní Moravská zemědělská, a.s., pozemky vlastní drobní majitelé. Je zde složitější vlastnická struktura pozemků. Napojení na obecní vodovod je možné po dohodě s obcí.

Další brownfields jsou na území města Lipník nad Bečvou a jedná se o části pozemků v bývalých průmyslových areálech (TOS, Solo). Dále jsou to objekty a plochy v majetku státu (VLS, kasárna), které chátrají, a vlastník není schopen najít adekvátní využití. Ve většině obcí jsou nevyužité areály bývalých JZD, staré školy, atp. – situace není detailně zmapována a není navrženo komplexní řešení využití těchto objektů a ploch.

Ve městě Lipník nad Bečvou je v přípravě průmyslová zóna, která se nachází na východním okraji města ve směru na Hranice. Je rozdělena komunikací I/47 a II/434 na tři části PZ I - PZ III. Využitelná plocha jednotlivých lokalit: lokalita PZ I – cca 16,0 ha, lokalita PZ II – cca 2,0 ha a lokalita PZ III – cca 8,0 ha. Město Lipník nad Bečvou má zpracovanou projektovou dokumentaci pro územní a stavební povolení na inženýrské síti a dopravní napojení pro celou průmyslovou zónu, síť jsou provedeny zatím pouze v zóně III, kde jsou již odprodány pozemky. Lokalita je územním plánem určena k průmyslové výrobě, lehký průmysl, skladové prostory apod.

Mapa 3 - Průmyslová zóna Lipník nad Bečvou



Zdroj: Město Lipník nad Bečvou, 2014

### Hlavní závěry:

Podpora rozvoje hospodářské činnosti ze strany MAS je pro rozvoj území klíčová, což si MAS uvědomuje. Migrace za zaměstnáním je nejčastějším důvodem pro stěhování obyvatel z území MAS. V současné době obce realizují téměř všechny investice prostřednictvím dotačních titulů, je však pravděpodobné, že podpora ČR ze strany EU v takovém rozsahu nebude trvalá. Koncepční, systematické úsilí vedoucí ke zvyšování životní úrovně obyvatel a v konečném důsledku také k posílení daňových příjmů obcí je jedinou racionální cestou k udržitelnosti rozvoje území. Je třeba podporovat zejména místní firmy a podnikatele s nízkou ekologickou zátěží, vznik nových firem, osoby samostatně výdělečně činné, speciální pozornost bude věnována zemědělským podnikatelům a sociálním podnikům.

Do budoucna je nezbytné dobudovat průmyslovou zónu v Lipníku nad Bečvou a zaplnit tyto prostory investory, kteří nabídnou nová pracovní místa. Současně je třeba pracovat na vytipování a obnově nevyužitých prostor v ostatních obcích a poskytnutí těchto ploch a objektů místním podnikatelům. Měl by být podpořen rozvoj mikropodniků a podnikatelům by měl být poskytován poradenský a vzdělávací servis. Vzhledem k přetrvávajícímu zemědělskému rázu oblasti se pozornost musí zaměřit i na podporu místních zemědělců, je možné uvažovat i o zapojení zemědělců do údržby obcí (sníh, údržba zeleně v extravilánu obcí), protože tito disponují potřebnou technikou, která obcím chybí. V rámci podpory podnikání by bylo dobré rozšířit informační www portál s databází místních firem na firmy z celého území. Je nutné rovněž pracovat na propagaci regionální značky a registraci většího množství regionálních výrobků. Bylo by vhodné organizovat pravidelné farmářské trhy pro podporu odbytu místních zemědělců a drobných řemeslníků a zpracovat koncept sítě společného odbytu lokálních produktů, případně i nově vzniklých sociálních podniků.

### Problémy zjištěné místními aktéry:

- Nepřítomnost velkých zaměstnavatelů
- Nedostatek drobných zemědělců (monopol velkých ZD)
- Nízká podpora zemědělských podnikatelů a podpora vzniku mikropodniků a malých a středních podniků
- Nepřítomnost instituce poskytující poradenství a vzdělávání pro podnikatele
- Absence podnikatelských inkubátorů
- Nízká podpora propagace regionálních podniků, certifikovaných výrobků (regionální značka) a odbytu produktů

- Absence propagace, prezentace místních podnikatelů přímo v regionu
- Absence sociálních podniků

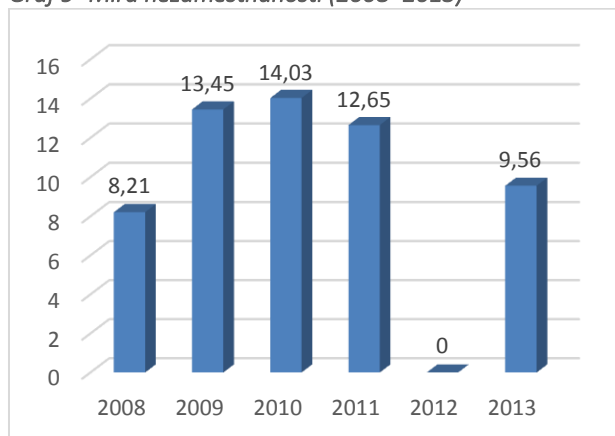
**Rozvojové aktivity:**

- Zmapování nevyužitých ploch vhodných pro podnikání, zajištění jejich obnovy a využití pro podnikání
- Podpora vzniku a rozvoje mikropodniků a malých a středních podniků, podpora modernizace podnikatelské infrastruktury
- Podpora rozvoje malých farem, modernizace zemědělských podniků vč. investic do zemědělské techniky
- Podpora rozvoje propagace a certifikace výrobků, propagace značek HANÁ a Moravská brána, zajištění sítě společného odbytu zemědělských a řemeslných produktů
- Poradenství a vzdělávání pro podnikatele, podnikatelské inkubátory
- Podpora sociálního podnikání

## 1.4. NEZAMĚŠTNANOST

Oproti roku 2008 došlo kvůli vleklé ekonomické krizi k výraznému navýšení nezaměstnaných v celé ČR. V letech 2009 a 2010 došlo k prudkému nárůstu. V roce 2011 přišlo mírné oživení ekonomiky a nezaměstnanost v regionu začala klesat. Data za rok 2012 nejsou dostupná. V roce 2013 se nezaměstnanost výrazně přiblížila stavu před vypuknutím ekonomické krize v roce 2008.

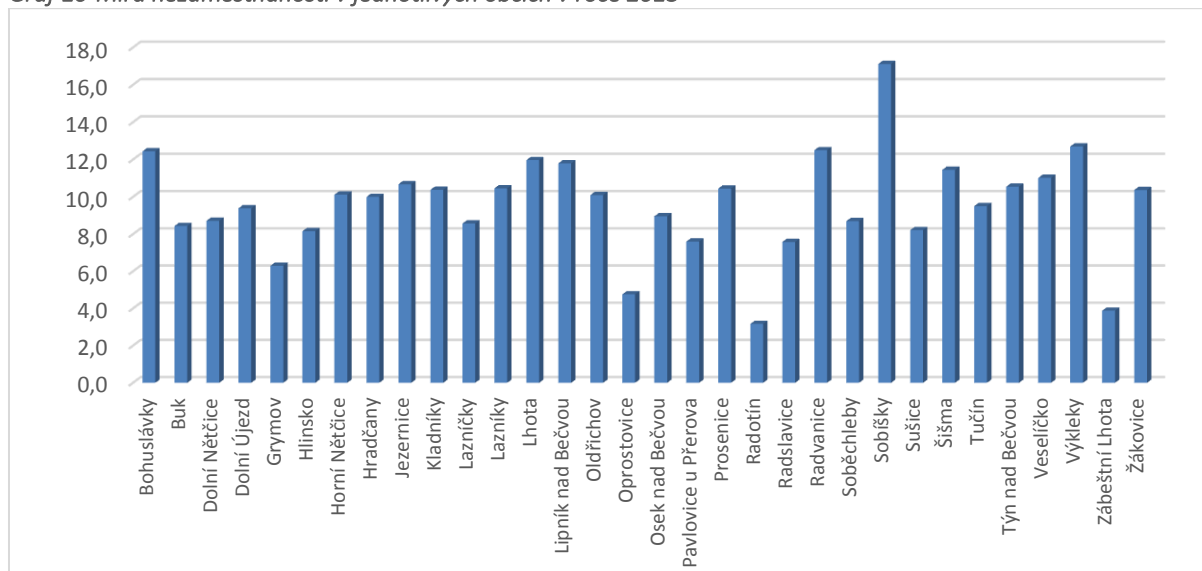
Graf 9- Míra nezaměstnanosti (2008–2013)



Zdroj: ČSÚ, 2014

Průměrná nezaměstnanost v území k 31.12.2013 činila 9,56% (9,81% mužů a 9,41% žen), což je nižší hodnota než v přerovském okrese (10,3%), ale vyšší než v Olomouckém kraji (9,2%). V absolutních číslech to znamená, že ke konci roku 2013 bylo v obcích MAS 1547 dosažitelných uchazečů o zaměstnání (1601 uchazečů o zaměstnání). Nejvyšší míru nezaměstnanosti v MAS Moravská brána vykazují obce Sobišky (17,1%), Výkleky (12,7%) a Radvanice (12,5%). Naopak nejnižší nezaměstnanost mají obce Radotín (3,2%), Zábeštní Lhota (3,9%) a Oprostovice (4,8%).

Graf 10-Míra nezaměstnanosti v jednotlivých obcích v roce 2013



Zdroj: ČSÚ, 2014

Z celkového počtu 1601 uchazečů o zaměstnání bylo ke konci roku 2013 evidováno 94 osob se zdravotním postižením, 2 mladiství do 18 let, 76 absolventů a 447 osob starších 50 let. 408 uchazečů (tj. 25,5%) je dlouhodobě nezaměstnaných. Nejvíce dlouhodobě nezaměstnaných je v obcích Lipník nad Bečvou (189), Prosenice (24) a Osek nad Bečvou (21), v obcích Oprostovice a Zábeštní Lhota nejsou dlouhodobě nezaměstnaní žádní. Průměrný věk nezaměstnaných je 41,13 let.



Obce aktivně využívají politiky zaměstnanosti a spolupracují s úřadem práce při zaměstnávání osob na veřejně prospěšné práce. Většina takto vzniklých pracovních míst je zaměřena na údržbu veřejných prostranství. V současné době v území neexistuje intenzivní spolupráce zaměstnavatelů a škol, neexistuje koncept společného kariérního poradenství pro žáky, řízení praxí a stáží, tvorba absolventských míst. Zvyšování kvalifikace nezaměstnaných je řešeno prostřednictvím úřadu práce, celoživotní vzdělávání mládeže a dospělých není v území koncepčně řešeno.

### Hlavní závěry:

Nezaměstnanost je problém, který regionální aktéři vnímají velmi intenzivně, přestože v území MAS je nezaměstnanost dlouhodobě nižší než v celém okrese Přerov. Stěhování za prací je hlavním důvodem migrace obyvatel. Nezaměstnanost se odráží do sociální situace obyvatel a přináší sekundární problémy i obcím. Vysoká míra nezaměstnanosti, resp. snížení zaměstnaného obyvatelstva má dopad i na daňové příjmy obcí. Obce mají zájem zaměstnanost řešit, koncepční společný postup pro celé území MAS je zpracováván v roce 2014 jako volitelné téma v rámci projektu SMO ČR Podpora meziobecní spolupráce (MOS). Výstupy projektu MOS za ORP Lipník nad Bečvou i ORP Přerov jsou cíleně zohledňovány a koordinovány v SCLLD MAS Moravská brána.

### Problémy zjištěné místními aktéry:

- Vyšší nezaměstnanost v porovnání s krajským průměrem s dopadem na socioekonomickou situaci rodin, problémy s dlouhodobě nezaměstnanými a sekundárně na daňové příjmy obcí
- Neexistuje spolupráce škol se zaměstnavateli
- Chybí koncepční řešení zvyšování kvalifikací a celoživotního vzdělávání

### Rozvojové aktivity:

- Realizace aktivní politiky zaměstnanosti a genderové politiky na lokální úrovni
- Rozvoj sociálního podnikání a sociálních inovací
- Podpora spolupráce škol a potenciálních zaměstnavatelů
- Služby sociální rehabilitace pro dlouhodobě nezaměstnané
- Podpora zřizování a rozvoje komunitních škol a dalších možností pro celoživotní vzdělávání mládeže a dospělých

## 1.5. INFRASTRUKTURA V OBCÍCH

### 1.5.1. Zásobování pitnou vodou


Zásobování obcí pitnou vodou je zajištěno sítí veřejných vodovodů. Výjimku představují obce Lhota a Hlinsko, které mají vodu pouze z individuálních zdrojů (studny). Ostatní obce mají zřízen samostatný vodovod nebo jsou napojeny na velké skupinové vodovody. Obce Bohuslávky, Dolní Újezd, Horní Nětčice, Hradčany, Lazníky, Lipník nad Bečvou vč. místních částí, Pavlovice u Přerova, Prosenice, Radvanice, Sobíšky, Tučín a Veselíčko mají zajištěny dodávky vody prostřednictvím firmy VAK Přerov, a.s., ostatní obce provozují vodovody vlastní s vlastními vrty a úpravami vody. Stav vodovodů je v některých obcích neuspokojivý až havarijný, je třeba řešit stav a kvalitu vodních zdrojů a upravit pitné vody.

### 1.5.2. Kanalizace a čištění odpadních vod

Kanalizace je provedena ve všech obcích MAS Moravská brána. V obci Dolní Újezd, místních částech Lipníka nad Bečvou, Lazníčkách, Oldřichově, Soběchlebích a Tučíně nejsou na kanalizaci napojeny všechny objekty. Kanalizační řady byly vybudovány v 60. a 70. letech a jsou ve většině obcí v neuspokojivém technickém stavu. Tento stav v současnosti neodpovídá legislativním požadavkům, proto bude postupně v jednotlivých sídlech nutné provést rekonstrukci kanalizace se zakončením ČOV (ať už kořenovou nebo v případě velmi malých obcí biologickým čištěním)

a dobudování kanalizace v celé obci ve vazbě na ekonomické možnosti obcí a především dotační příležitosti. Sedmáct obcí má vyřešeno čištění odpadních vod. Ve městě Lipník nad Bečvou vč. místních částí je vybudována jednotná kanalizační síť, která ústí do ČOV Lipník, vlastníkem je VAK Přerov. Na tuto ČOV je napojena i kanalizace z Dolního Újezda. V dalších 10 obcích jsou čištěny odpadní vody mechanicko-biologickou ČOV nebo ČOV

s biologickou sedimentací, 3 obce mají biologické rybníky. Ve 2 obcích je ČOV kořenová. Ostatní obce vyúsťují kanalizační řady do místních vodotečí.



### 1.5.3. Plynofikace a centrální vytápění

Všechny obce v řešeném území jsou plynofikovány s výjimkou místních částí Lipníka nad Bečvou (Trnávka, Loučka, Podhoří a Nové Dvory). Zásobování plynem je realizováno přes soustavu VTL plynovodů a VTL regulačních stanic. Územím prochází jeden z významných VTL plynovodů vnitrostátní distribuční soustavy, potrubí DN 700/PN63 Hrušky–Příbor s významem pro zabezpečení zásobování plynem oblasti střední a severní Moravy a Slezska. Ve většině obcí jsou realizovány středotlaké plynovody. Z důvodu vysoké ceny občané, přestože mají přípojku, využívají v topné sezóně často kotle na tuhá paliva.

Rozvody centrálního vytápění jsou provozovány pouze ve městě Lipník nad Bečvou. Teplovod v celkové délce 2,8 km v lokalitách Zahradní a Čechova provozuje společnost TEPLA Lipník nad Bečvou, a.s., kde město Lipník nad Bečvou má 100% podíl. V ostatních obcích je zásobování teplem decentralizované. S rozšiřováním CZT jako způsob vytápění RD v obcích se v současnosti nepočítá, nelze je však vyloučit ve výhledu, zejména v souvislosti se zpracováním biomasy nebo dalších alternativních zdrojů energie.

### 1.5.4. Konektivita

Severní část území MAS Moravská brána ovlivňují zejména radioreléové spoje Armády ČR směřované na vojenský újezd Libavá. Signál GSM/GPRS mobilních operátorů je relativně dobrý. V území je poskytován vysokorychlostní

internet (optická síť, kabel, WI-FI) lokálními firmami v požadované kvalitě. Celkově lze tuto oblast hodnotit jako velmi dobrou s možností intervence – rozšíření optické sítě, zkvalitnění rychlosti připojení.

### 1.5.5. Veřejné osvětlení a rozhlas

Technický stav veřejného osvětlení v obcích MAS Moravská brána je ve většině obcí neuspokojivý a vyžaduje rekonstrukci. Obnovu provedly v posledních 10 letech obce Dolní Nětčice, Grymov, Hlinsko, Horní Nětčice, Jezernice, Lhota, Pavlovice u Přerova, Prosenice, Radvanice, Sušice a Zábeštní Lhota. Ve všech obcích s výjimkou města Lipník nad Bečvou funguje veřejný rozhlas. V minulých letech 7 obcí přistoupilo k rekonstrukci rozhlasu a mají v obci bezdrátový.

Tabulka 27- Technická infrastruktura

Obec	Vodovod	Plyn	Kanalizace	ČOV	Rozhlas
Bohuslávky	VAK, a.s.	ano	celá obec	ne	ano
Buk	obecní	ano	celá obec	ne	ano
Dolní Nětčice	obecní	ano	celá obec	ne	ano, bezdrátový
Dolní Újezd	VAK, a.s.	ano	v části obce	napojení na Lipník, VaK	ano
Grymov	obecní	ano	celá obec	ne	ano
Hlinsko	ne	ano	celá obec	ne	ano
Horní Nětčice	VAK, a.s.	ano	celá obec	ne	ano
Hradčany	VAK, a.s.	ano	celá obec	ne	ano, bezdrátový
Jezernice	obecní	ano	celá obec	ne	ano, částečně bezdrátový
Kladníky	obecní	ano	celá obec	ne	ano
Lazníčky	obecní	ano	v části obce	ne	ano
Lazníky	VAK, a.s.	ano	celá obec	biologicko-mechanická	ano
Lhota	ne	ano	celá obec	biologicko-mechanická	ano
Lipník nad Bečvou	VAK, a.s.	bez místních částí	v části obce	biologicko-mechanická, VaK	v místních částech
Oldřichov	obecní	ano	v části obce	kořenová	ano
Oprostovice	obecní	ano	celá obec	biologicko-mechanická	ano
Osek nad Bečvou	obecní	ano	celá obec	biologicko-mechanická	ano
Pavlovice u Přerova	VAK, a.s.	ano	celá obec	biologicko-mechanická 2x	ano
Prosenice	VAK, a.s.	ano	celá obec	kořenová	ano, bezdrátový
Radotín	obecní	ano	celá obec	biologické rybníky	ano
Radslavice	obecní	ano	celá obec	biologicko-mechanická	ano
Radvanice	VAK, a.s.	ano	celá obec	ne	ano, bezdrátový
Sobíšky	VAK, a.s.	ano	celá obec	ne	ano
Soběchleby	obecní	ano	v části obce	biologické rybníky	ano
Sušice	obecní	ano	celá obec	biologicko-mechanická	ano
Šišma	obecní	ano	celá obec	biologicko-mechanická	ano
Tučín	VAK, a.s.	ano	v části obce	ne	ano, bezdrátový
Týn nad Bečvou	obecní	ano	celá obec	ne	ano, bezdrátový
Veselíčko	VAK, a.s.	ano	celá obec	napojení na Osek	ano
Výkleky	obecní	ano	celá obec	biologicko-mechanická	ano
Zábeštní Lhota	obecní	ano	celá obec	biologické rybníky	ano
Žákovice	obecní	ano	celá obec	ne	ano

Zdroj: Vlastní šetření, 2014

### Hlavní závěry

Hustotu sítě technické infrastruktury v území MAS Moravská brána lze hodnotit jako dostatečnou, nicméně je to oblast, kterou budou muset obce v nadcházejícím období prioritně řešit. Problém spočívá zejména v technickém stavu sítí z 60. a 70. let, které dosud byly zrekonstruovány pouze v malé části území. Ve 2 obcích není vůbec zaveden veřejný vodovod, 6 obcí má odkanalizovanou pouze část obce, 17 obcí má dořešeno čištění odpadních vod. Plyn není zaveden pouze v místních částech Lipníka nad Bečvou, ostatní obce mají plynofikaci dořešenu. S rozvojem CZT v obcích jako stěžejní rozvojovou prioritou se ve výhledu na období 2014-2020 nepočítá, nicméně tuto možnost nelze vyloučit například v souvislosti s potenciálním využitím odpadů jako energetického

zdroje (OZE). V řadě obcí bude nutné provést také rekonstrukci veřejného osvětlení a obecního rozhlasu a zkvalitnit datové připojení. Pro lepší plánování v této oblasti by bylo žádoucí vytvořit pasporty technické infrastruktury pro všechny obce MAS Moravská brána.

Péče o technickou infrastrukturu spadá do samosprávných povinností obcí. Obce a jejich občané vnímají otázku technické infrastruktury jednoznačně jako prioritní. Zajištění kvalitních podmínek pro bydlení je základní podmínkou udržitelného rozvoje venkova. Bez dostupnosti základní technické infrastruktury bude i nadále docházet k postupnému vyliďňování zejména u mladší generace, která požaduje vyšší standardy bydlení, než mnohé obce v současnosti nabízejí.

#### **Problémy zjištěné místními aktéry:**

- Zastaralá technická infrastruktura z 60. a 70. let 20. století – vodovod a kanalizace, absence vodovodů v obcích
- Absence ČOV v menších obcích
- Zastaralé veřejného osvětlení, rozhlasu
- Absence pasportů technické infrastruktury pro lepší plánování
- Nízké využití OZE pro vytápění

#### **Rozvojové aktivity:**

- Rekonstrukce a výstavba vodovodů vč. výstavby a revitalizace vodních zdrojů
- Rekonstrukce a výstavba kanalizací a ČOV
- Rekonstrukce veřejného osvětlení, rozhlasu, zkvalitnění optické sítě
- Pasporty technické infrastruktury
- Využití obnovitelných zdrojů energie pro vytápění

## 1.6. DOPRAVA

### 1.6.1. Vyjíždka do zaměstnání a škol

Aktivita obyvatelstva v MAS Moravská brána je provázána s pracovními příležitostmi a školstvím v bezprostředním okolí. Z celkového počtu 12 233 zaměstnaných a studentů je 6 068 dojíždějících do zaměstnání a škol, zejména středních. V rámci obce vyjíždí 34,45% obyvatel. Největšími spádovými centry v rámci okresu jsou Přerov, Lipník nad Bečvou a Hranice. Do jiné obce okresu směřuje za zaměstnáním 2 650 pracujících. 537 lidí vyjíždí do jiného okresu, nejvýznamnějším cílem je okres olomoucký, resp. město Olomouc. Vzhledem k tomu, že ležím na jižním okraji Olomouckého kraje, vyjíždí 334 lidí i do Zlínského kraje, zejména do města Bystřice pod Hostýnem v okrese Kroměříž. Dopravní prostředky závisí na dostupnosti cílového bodu a ekonomické situaci rodin. Nejčastějšími dopravními prostředky jsou jednoznačně autobus a osobní automobil, dále vlak a s rozvojem cyklostezek i jízdní kolo pro kratší vzdálenosti.

Tabulka 28- Vyjíždka do škol a za zaměstnáním

		Celkem	Podíl	
Vyjíždějící celkem		6 068	100,00%	
v tom	vyjíždějící do zaměstnání	4 256	70,14%	
	v tom	v rámci obce	647	15,20%
		do jiné obce okresu	2 650	62,27%
		do jiného okresu kraje	580	13,63%
		do jiného kraje	334	7,85%
		do zahraničí	45	1,06%
	vyjíždějící do škol	1 782	29,37%	
v tom	v rámci obce	343	19,25%	
	mimo obec	1 439	80,75%	

Zdroj: SLDB, 2011

### 1.6.2. Silniční doprava

Území MAS Moravská brána leží v dopravně exponované lokalitě Moravské brány. Tato oblast byla zařazena do prioritní evropské sítě panevropských multimodálních koridorů jako jedna z větví VI. koridoru (Gdaňsk – Katowice – Žilina / Wien / Bratislava). Historický dopravní koridor je veden Moravskou bránou ve směru jihozápad-severovýchod a spojuje města Přerov, Lipník nad Bečvou a Hranice. Na severovýchodním okraji území vede rychlostní komunikace R 35 (Olomouc-Lipník nad Bečvou). Jižní částí území neprochází silnice I. třídy a není zde žádné napojení na lokální železniční tratě.



Vzhledem ke své poloze patří město Lipník nad Bečvou a jeho bezprostřední okolí k územím s vysokou zátěží tranzitní dopravy. Tou v minulosti silně trpělo zejména samotné centrum města Lipníka až do doby, než byl roce 1999 zprovozněn úsek rychlostní silnice R35 Velký Újezd – Lipník nad Bečvou s přivaděčem k silnici I/47 (odklon tranzitní dopravy ve směru Olomouc–Hranice) a posléze v roce 2006 dokončen obchvat na silnici I/47 (odklon tranzitní dopravy Přerov – Hranice). Pro tranzitní dopravu nevyhovující silnici I/47 mezi Lipníkem nad Bečvou a Hranicemi od listopadu 2008 nahradil nově zbudovaný šestipruhový úsek dálnice D1 Lipník nad Bečvou – Běloutín. Ten se stal součástí souvislého dálničního tahu, který přes řešené území převádí většinu tranzitní dopravy po silnicích R35 a D1.

Doprava v rámci vlastního území je zajišťována po síti silnic, jejíž kostru tvoří komunikace I. a II. třídy:

- I/35 MÚK Lipník n/B (D1, km298) – MÚK se silnicí I/47
- I/47 (Hranice –) Lipník n/B – Osek nad Bečvou (– Přerov)
- II/437 (Velká Bystřice –) Staměřice – Dolní Újezd – Lipník n/B – Týn n/B – Lhota - Oprostovice (– Vsetín)
- II/434 MÚK s I/35 – Lipník nad Bečvou – Nové Dvory - Sušice - Radslavice (– Přerov – Bedihošť)

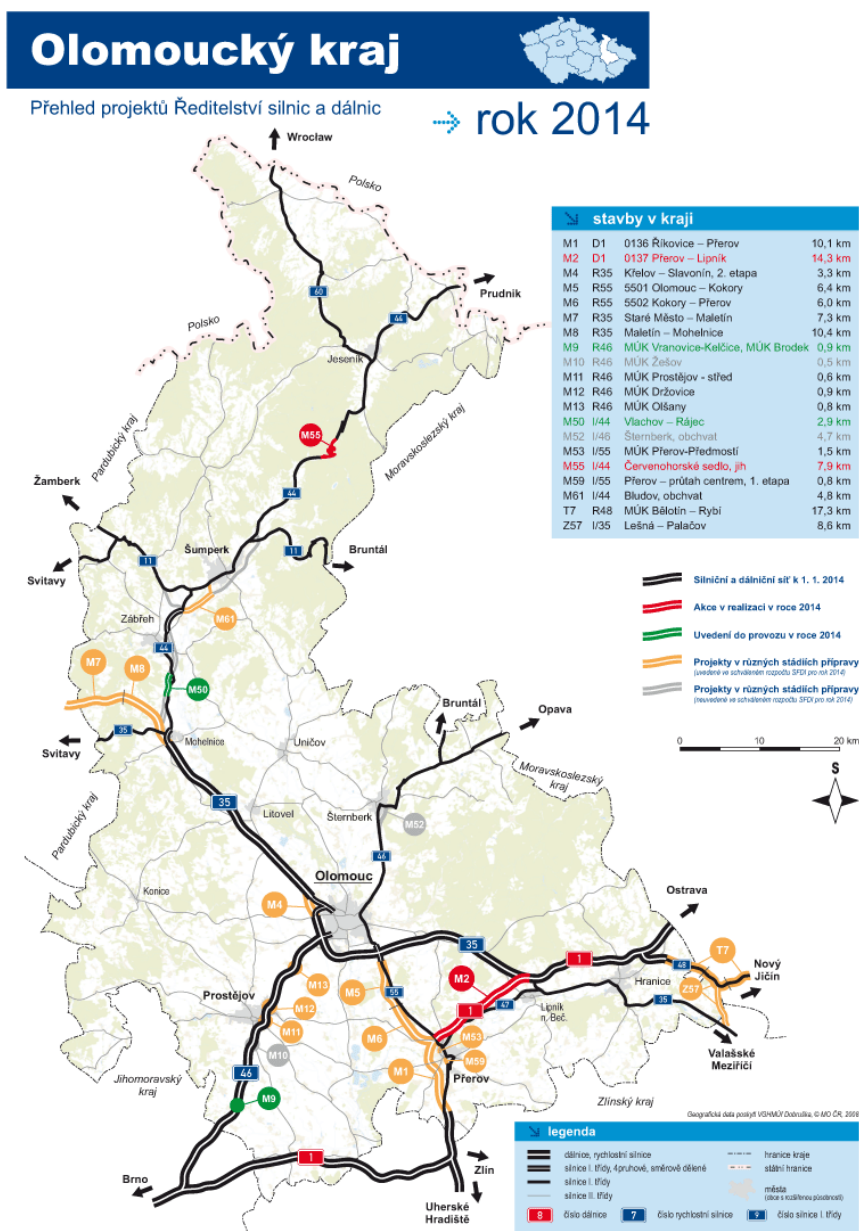
Jako nejproblémovější místo se v současnosti jeví průtah silnice I/47 obcí Prosenice a středem obce Osek nad Bečvou s intenzitou dopravy skoro 10000 vozidel/24 hodin. Zlepšení situace lze očekávat až po výstavbě úseku

dálnice D1 Přerov – Lipník nad Bečvou v délce 14 km (předpokládaný termín 2018). Zvýšená dopravní zátěž je na silnici v obcích Lipník nad Bečvou - Nové Dvory, Sušice a Radslavice, kudy projíždí nákladní auta z kamenolomu Podhůra. Uvažuje se rovněž o výstavbě obchvatu obce Týn nad Bečvou na II/437. Doprava na zbývající části území probíhá po komunikacích III. třídy a lze ji označit jako bezproblémovou s nižším zatížením. Další rozvoj sítě regionálních silnic bude ovlivněn růstem intenzity dopravy, protože významnější úpravy směrového vedení silnic nižších tříd nejsou zdůvodnitelné vzhledem k nízkým intenzitám provozu do 2000 vozidel/24 hod.

Územím prochází řada cyklotras a cyklostezek, které slouží jak návštěvníkům, tak obyvatelům regionu. Do budoucna se počítá s rozšířením místních cyklotras a cyklostezek (Staměřice-Dolní Újezd-Lipník nad Bečvou, Lazníčky, Pavlovice u Přerova-Tučín, Pavlovice u Přerova – Radslavice, Prosenice – Přerov, Prosenice – Buk-Radvanice, Radvanice – Buk-Sobíšky, Sušice-Oldřichov, Tučín-Želatovice, Veselíčko-Dolní Újezd, Veselíčko-Osek nad Bečvou).

Významným problémem napříč celým územím je stav místních komunikací v obcích vč. chodníků. Rekonstrukce jsou dlouhodobě mimo zájem dotačních titulů a technický stav se rok od roku horší. Výhledově pravděpodobně nedojde ke zlepšení, neboť obce samotné nemají v rozpočtech dostatečné zdroje pro provedení investic a rekonstrukce komunikací realizují pomalu po částech anebo vůbec.

Mapa 4 – Plánovaná výstavba silnic v Olomouckém kraji



### 1.6.3. Železniční doprava

Středem území MAS Moravská brána prochází dvoukolejná železniční trať č. 270 Česká Třebová – Přerov - Bohumín, která byla roku 1960 elektrizována stejnosměrnou soustavou 3kV a patří mezi nejvytíženější úseky české železniční sítě. Úsek Přerov – Hranice byl v rámci budování II. tranzitního železničního koridoru v letech 1999 až 2002 rekonstruován a v rámci stavby byla zřízena nová zastávka Osek nad Bečvou. Na trase se nachází technická památka, tzv. Jezernické viadukty v délce 411 metrů, které byly také kompletně rekonstruovány. Po trati projíždějí vlaky všech kategorií vč. SC a EC, avšak v Lipníku nad Bečvou zastavují pouze osobní vlaky a vybrané rychlíky. Zastavují zde celkem 4 páry rychlíků na trase mezi Prahou a Vsetínem, všechny vlaky směřované na Ostravsko s výjimkou posilových rychlíků pouze projíždějí. Osobní vlaky jezdí denně od 5. do 23. hodiny v přibližně jednohodinovém intervalu pro každý směr, ve špičkách častěji. Velmi silná je na trati také nákladní doprava. Na sledovaném území jsou pouze železniční stanice Prosenice a Lipník nad Bečvou a zastávka v Oseku nad Bečvou. Nádraží v Lipníku nad Bečvou je situováno na okraji města, stanice v Prosenicích je od okraje obce vzdálena 1200 m a zastávka v Oseku nad Bečvou 300 m. V budoucnosti se s úsekem přes Moravskou bránu uvažuje také pro vedení vysokorychlostní trati. Její trasa prozatím nebyla pevně stanovena, ani není stanoven horizont její realizace. Nicméně je uvažováno s územní ochranou koridoru paralelně se stávající železniční tratí č. 270.



### 1.6.4. Letecká a vodní doprava

Na území MAS Moravská brána se nenachází žádné letiště. Jihozápadně od města Přerova se nachází neveřejné mezinárodní letiště Bochoř, které provozuje Armáda ČR. Vzhledem k racionalizaci nákladů ministerstva obrany a rušení útvarů napříč Českou republikou se uvažovalo o možném veřejném využití letiště. Nicméně z plánů na vytvoření letiště srovnatelného s Brnem či Ostravou sešlo a letiště bude od roku 2016 sloužit jako výcviková základna pro vrtulníky NATO - společný projekt Česka, Slovenska, Chorvatska, Maďarska a USA. Nejbližší provozované sportovní letiště se nachází nedaleko Lipníka nad Bečvou na správním území ORP Hranice. Z letiště s pravidelnou osobní dopravou jsou nejlépe dostupné Ostrava a Brno. Pravidelná vodní doprava provozována nikde není, v rozvojových plánech však i nadále figuruje „Kanál Dunaj – Odra -Labe“ (D-O-L), jehož výstavbu nelze očekávat dříve než po roce 2020.

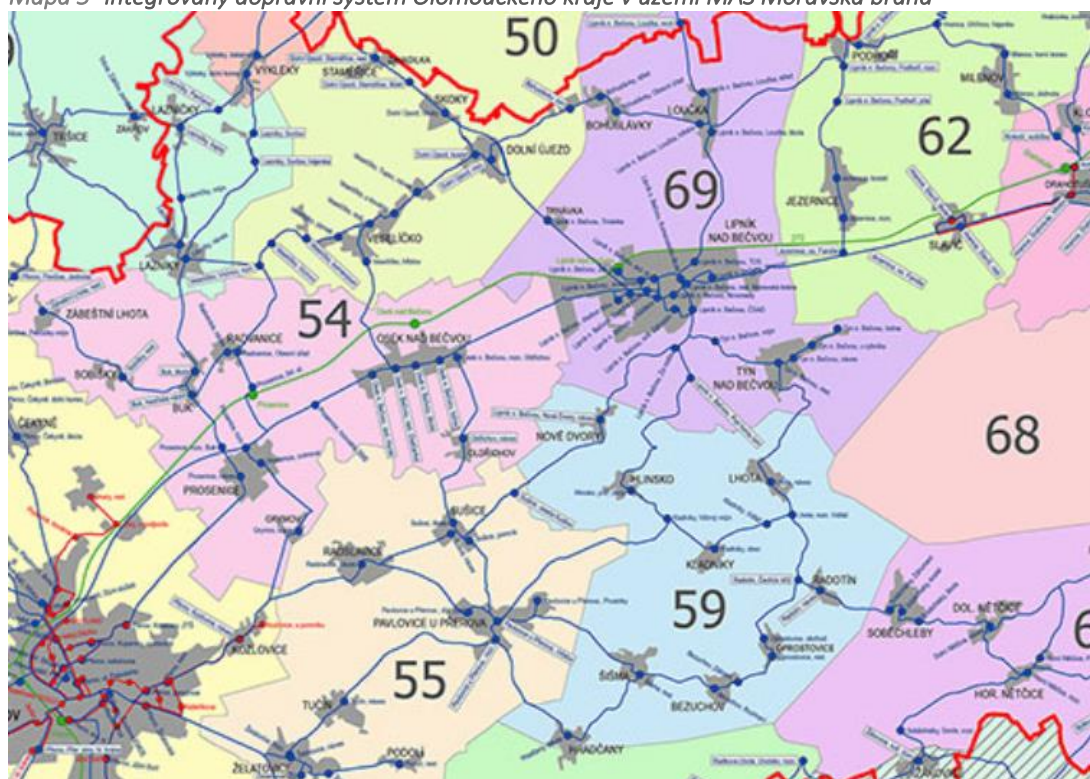
### 1.6.5. Integrované dopravní systémy

Celé území je integrováno do IDSOK (Integrovaného dopravního systému Olomouckého kraje). Integrace se však v současnosti dotýká pouze autobusové linkové dopravy a nezahrnuje vlakové spoje na trati 270, neboť není zajištěna spolupráce mezi autobusovými a drážními dopravci. Od 2015 bude systém koordinovat Olomoucký kraj, očekává se racionalizace linek a nákladů vynakládaných obcemi na veřejnou dopravu. Je tedy možné, že dojde ke zlepšení stavu a železniční doprava bude do systému integrována i na našem území. Celkové počty spojů integrovaných autobusových linek jsou až na výjimky poměrně vysoké, ale chybí jejich vzájemná provázanost v přestupních bodech, taktový jízdní řád a celkové zpřehlednění linkového vedení. V Lipníku nad Bečvou je mnoho spojů lokálních linek ukončeno až u železniční stanice, ale plnohodnotný multimodální terminál integrované dopravy zatím městu chybí. Jediným dopravcem, jehož linky veřejné dopravy jsou integrovány, je ARRIVA MORAVA a.s., Linky:

890706 Olomouc - Lipník nad Bečvou - Hranice,  
920012 Přerov – Pavlovice u Přerova, Prusínky  
920011 Přerov - Soběchleby - Horní Nětčice,  
920013 Přerov-Dolní Újezd – Skoky - Staměřice,  
920014 Přerov – Zábeštní Lhota,

920017 Přerov – Velký Újezd – Libavá, Kozlov,  
 920050 Lipník nad Bečvou - Soběchleby,  
 920052 Lipník nad Bečvou-Hranice,  
 920053 Lipník nad Bečvou – Soběchleby - Bystřice pod Hostýnem,  
 920054 Lipník nad Bečvou - Bohuslávky,  
 920055 Lipník nad Bečvou - Týn nad Bečvou,  
 920057 Lipník nad Bečvou - Přerov,  
 920058 Lipník nad Bečvou - Osek nad Bečvou - Veselíčko - Lazníky,  
 920060 Lipník nad Bečvou - Jezernice - Podhoří - Lipník nad Bečvou,  
 920061 Lipník nad Bečvou – Lhota - Pavlovice u Přerova - Přerov,  
 920062 Lipník nad Bečvou - Město Libavá, Slavkov,  
 920074 Hranice - Soběchleby,  
 920082 Hranice – Drahotuše – Podhoří - Středolesí,  
 920086 Přerov – Hranice - Opava.

Mapa 5 -Integrovaný dopravní systém Olomouckého kraje v území MAS Moravská brána



Zdroj: IDSOK, 2014

### Hlavní závěry:

Řešení části dopravních problémů je v gesci Olomouckého kraje, obce by měly poskytovat potřebnou součinnost. Z hlediska MAS Moravská brána tedy potřebné se zaměřit především na zlepšení zanedbané údržby, opravy úseků s nevhodným šířkovým uspořádáním, rekonstrukce místních komunikací v obcích vč. chodníků a výstavbu nových úseků. Neustále rostoucí počet automobilů přináší problém jejich odstavování a parkování. Bude nezbytné se zaměřit na vyhrazení dostatečných ploch pro odstavná stání resp. garáže v oblastech, která jsou zdroji nebo cíli individuální automobilové dopravy (sídliště, obchody, atd.) a také zakomponovat parkovací zálivy do projektů rekonstrukcí místních komunikací. Obce rovněž jeví zájem o zvýšení bezpečnosti dopravy v obcích (zpomalovací opatření, osvětlení přechodů, atp.). Na tuto aktivitu úzce navazuje i revitalizace veřejných prostranství, která by měla být v souladu s dopravní koncepcí obce. Území je zahrnuto do IDSOK, chybí však integrace železniční dopravy a celkově větší provázanost mezi autobusy a vlaky. Bylo by vhodné vybudovat jednotný terminál IDS v Lipníku nad Bečvou, zatím však o tomto není reálně uvažováno. V souvislosti



s hromadnou dopravou bude nutné zaměřit pozornost i na stav autobusových zastávek a bezbariérové řešení dopravy. Bylo by dobré dále rozšiřovat síť cyklostezek pro bezmotorovou dopravu

**Problémy zjištěné místními aktéry:**

- Zanedbaná údržba komunikací, nevhodné šířkové uspořádání komunikací v gesci Olomouckého kraje
- Špatný stav místních komunikací a chodníků v obcích, parkovací plochy
- Bezpečnost dopravy v obcích, zpomalení silničního provozu
- Železniční doprava není integrována do IDSOK, provázanost železniční a autobusové dopravy
- Nedostatečná síť místních cyklostezek v obcích a mezi obcemi

**Rozvojové aktivity:**

- Rozvoj sítě IDSOK ve spolupráci s Olomouckým krajem – propojení železniční a autobusové dopravy, racionalizace spojů a nákladů na veřejnou dopravu, obnova a výstavba autobusových zastávek v obcích
- Obnova silnic v návaznosti na dostavbu dálnice D1, rekonstrukce komunikací II. a III. třídy
- Rekonstrukce, obnova a výstavba místních komunikací vč. chodníků a parkovacích a odstavných ploch
- Podpora cyklodopravy v obcích a mezi obcemi
- Prvky pro zvýšení bezpečnosti dopravy v obcích
- Bezbariérová doprava

## 1.7. ŽIVOTNÍ PROSTŘEDÍ

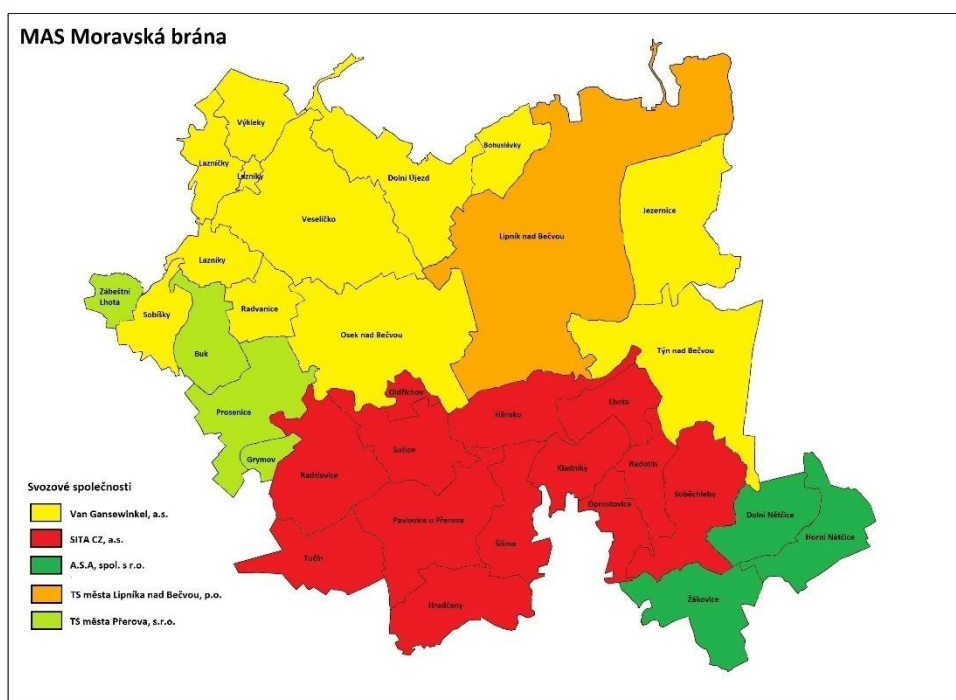
### 1.7.1. Odpadové hospodářství

Odpadové hospodářství je jednou z mnoha problematik, které v současné době všechny obce MAS Moravská brána řeší v samostatné působnosti. Jedná se hlavně o povinnosti obcí jako původců odpadů a také povinnosti při zajištění nakládání s odpady, zajištění jeho financování a mnohé další. Obce jsou nositelem odpadů od občanů. Mají tedy povinnosti při zajištění svozu odpadů, zajištění sběrných míst pro odkládání odpadů, zajištění veškerých nádob na odpad (i tříděný), zajištění dalšího nakládání s odpadem apod.

Obce a města mají povinnost zajistit nakládání s:

- odpady pocházejícími od občanů, žijících na jejich území,
- odpady vzniklémi při jejich samotné činnosti,
- odpady pocházejícími od malých firem a živnostníků, kteří jsou zapojeni do jejich systému odpadového hospodářství.

Mapa 6- Svozové oblasti



Zdroj: MAS Moravská brána, 2014

Na území působí 5 svozových firem, které zajišťují odvoz směsného i tříděného odpadu. Nachází se zde 2 dobře lokalizované skládky (Lipník nad Bečvou, Hradčany), 2 sběrné dvory (Soběchleby – i pro občany okolních obcí, Lipník nad Bečvou – pouze pro město) a 1 komunitní kompostárna v Lipníku nad Bečvou - Loučka. Tříděný odpad je sbírán do sběrných nádob, počet sběrných hnízd je dostatečný, některé obce mají sběrné nádoby vlastní, jiné v pronájmu. Některé obce zajišťují sběr bioodpadu do kontejnerů. Pouze město Lipník nad Bečvou sváží i bioodpad od domů.

Mezi silné stránky lze zařadit existující spolupráci obcí a celkově dobrou dopravní dostupnost území. Dále plány investic do zařízení na zpracování odpadu (třídící linka, drtič stavebního odpadu, druhá kompostárna v obci Veselíčko, která bude přístupná i okolním obcím). Životnost skládek je ale omezená, separace odpadů občany je stále slabá, což je způsobeno nejen neochotou občanů třídít, ale i nízkou informovaností o možnostech třídění. V MAS je nedostatečný systém sběrných dvorů a zařízení na zpracování bioodpadu pro více obcí.

Na území MAS jsou staré ekologické zátěže, které jsou nedostatečně asanované. Obce každoročně řeší černé skládky vznikající v odlehlejších částech jejich katastrálního území.

### 1.7.2. Ochrana ovzduší

Na předmětném území MAS Moravská brána není evidován žádný významnější stacionární zdroj znečištění ovzduší s výjimkou cihelny v Jezernici. Kvalitu ovzduší v topném období výrazně zhoršují látky vznikající při dosud přežívajícím spalování tuhých paliv v lokálních topeništích (zejména prach, oxid siřičitý, oxid uhelnatý a oxidy dusíku, případně i různé toxické látky vznikající při spalování plastů). Liniovým, celkově však nepříliš významným zdrojem znečištění ovzduší, je silniční doprava (výfukové plyny a prašnost z vozovek). V předjarním a časně jarním období mohou být obce občasně postihovány zvýšenou prašností, související s působením větrné eroze. V území Moravské brány se vyskytují inverze, tedy pro naši nadmořskou výšku nepříznivé povětrnostní podmínky.

Většina území MAS (mimo obce na Záhoří) patří do rizikové oblasti z hlediska znečištění ovzduší. Poslední dostupná data jsou z roku 2010, nicméně se předpokládá postupné další zhoršení v následujících letech. Na velké části území došlo v roce 2010 k překročení hodnot imisních limitů pro ochranu zdraví lidí. Byly překročeny imisní limity pro ochranu zdraví lidí pro 24 hodinové koncentrace suspendovaných částic frakce PM10 (polévatý prach) a polycyklické aromatické uhlovodíky vyjádřené jako benzo(a)pyren. Podobné výsledky byly u překročení hodnoty cílového imisního limitu pro ochranu zdraví lidí pro troposférický ozon. Nebyly překročeny cílové imisní limity pro SO<sub>2</sub>, PM10 (roční), NO<sub>2</sub>, benzen a arsen. Pouze na velmi malé ploše území (část obce Lipník nad Bečvou) byl překročen imisní limit pro NO<sub>x</sub>. Platný imisní limit pro SO<sub>2</sub> nebyl v roce 2010 překročen.

Výsledky jsou částečně dány nepříznivou geografickou polohou a povětrnostními podmínkami na území MAS, nicméně potenciál ke zlepšení zde je. Pro ochranu kvality ovzduší by mělo být podporováno přednostní využívání ekologických způsobů vytápění (plyn, elektrická energie) současně s osvětou v oblasti škodlivosti spalování tuhých fosilních paliv.

### 1.7.3. Ochrana vod

Znečištění vod je jedním z největších environmentálních problémů současného světa. Voda transportuje živiny, ale zúčastňuje se rovněž na zprostředkování pohybu škodlivin v rámci různých ekosystémů. Důsledkem je, že může dojít ke kumulaci - nahromadění škodliviny v některé ze součástí životního prostředí. Znečištění vod je způsobováno chemickými látkami anorganického charakteru, hlavně těžkými kovy, nebo látkami organickými. Hlavním typem znečištění vod v našich podmínkách je eutrofizace – znečištění vod nadměrným obsahem živin. Odpadní vody splaškové mohou být znečištěny mikrobiálně.



Významnou měrou se na znečištění vod podílí také zemědělská výroba. Problémem vody je rovněž její dosažitelnost a distribuce. Přibližně třetina toků ČR zůstává i přes výrazné zlepšení za posledních 15 let stále nadměrně znečištěna. Situace na území MAS Moravská brána není výjimkou, stav povrchových a podzemních vod není uspokojivý.

Monitoring pitné vody tedy zprávy o kvalitě pitné vody v rámci Systému monitorování zdravotního stavu obyvatelstva ve vztahu k životnímu prostředí zajišťuje Státní zdravotní ústav. V regionu MAS Moravská brána jsou dlouhodobé výsledky pozitivní.

Kvalita povrchových a podzemních vod je negativně ovlivněna zejména vlivem smyvu půdních částic a průsaků nežádoucích chemických látek z pozemků orné půdy a vypouštěním komunálních odpadních vod bez čištění do koryta vodotečí. Potenciálními zdroji kontaminace vod jsou dále silniční a účelová zemědělská doprava (zejména úniky ropných látek) či skládky (v závislosti na jejich lokalizaci ve vztahu k vodotečím a horizontům podzemních vod a na povaze ukládaného materiálu).

Na základě údajů z HEIS VÚV T. G. Masaryka, dostupných na internetových stránkách, se jakost vody v tocích dle ČSN 75 72 21 na území MAS mírně zlepšila mezi roky 2000 a 2006. Řeka Bečva patří na území MAS do III. třídy, což je znečištěná voda. Je nutno stále snižovat znečištění vody v řekách. Tohoto lze dosáhnout především dalším zvyšováním počtu obyvatel napojených na ČOV a kvalitňováním odkanalizování území.

Problémem je existence obcí a subjektů (bez ČOV), které nemají vyřešené čištění odpadních vod, kde je časté přímé vypouštění odpadních vod do toků (přímo nebo přes septiky, nevyvážené žumpy atd.). Stávající kanalizační řady byly vybudovány v 60. a 70. letech, jsou ve špatném technickém stavu.

#### 1.7.4. Ochrana půdy

##### Protierozní opatření

Negativní vlivy na kvalitu půdního pokryvu řešeného území mají zejména vodní a větrná eroze působící nejvíce na velkoplošně obhospodařovaných plochách orné půdy – vodní eroze postihuje zejména dlouhé a příkřejší nedělené svahy, větrná eroze zejména obnažená temena hřbetů a návětrné svahy na odvodněných pozemcích, zatížení půd toxickými látkami či látkami různého původu měnícími nevhodně chemismus půd.

Účinné řešení problematik půdní eroze a zatížení půd toxickými látkami vyžaduje zpracování odborných studií, pro realizaci protierozních opatření lze do značné míry využít návrhu územního systému ekologické stability. Přímé zásahy do reliéfu řešeného území nejsou většinou nijak velké (zářezy a násypy komunikací, zbytky mezí, navážky, umělá koryta regulovaných úseků vodotečí). Výrazným zásahem do reliéfu je dobývací prostor nerostných surovin, ložiska jsou lokalizována na katastrálním území obce Jezernice (cihlářská hlína) Hlinsko (stavební kámen), Výkleky (stavební kámen, Veselíčko (stavební kámen – již zrušeno, ale vlastník uvažuje o obnově), Sobíšky, Buk, Radvanice Týn nad Bečvou. Následky těžební činnosti je třeba průběžně kompenzovat kvalitně prováděnou rekultivací vytěžených prostorů a výsypek.

##### Zadržování vody v krajině

Zadržování vody v převážně zemědělské krajině regionu MAS Moravská brána je důležitá ekologická veličina. Krajina regionu je totiž z největší části využita jako zemědělská půda, která zabírá 74% celkové výměry.

Ideální zadržování vody se děje prostřednictvím stromových a keřových porostů (trvalé lesní porosty, remízky, vegetace podél vodních toků). Lesy pokrývají 14% celkové plochy, větším územím lesních pozemků disponuje obec Týn nad Bečvou, Veselíčko, Hlinsko, Hradčany, Šišma a Pavlovice u Přerova.

Nejvíce exponované oblasti, co se týká povodní, jsou katastry podél toku řeky Bečvy (Týn nad Bečvou, Lipník nad Bečvou, Osek nad Bečvou, Prosenice, Grymov).

Nejsou zde realizovány komplexní protipovodňová opatření nýbrž zpevnění břehů, odstranění nánosů a úpravy koryta řeky, které spočívají ve zpomalení a rozvolnění toku.

V některých dalších obcích (Dolní Nětčice, Hlinsko, Jezernice, Kladníky, Lhota, Osek nad Bečvou, Soběchleby), kde hrozí povodně z lokálních toků, jsou vybudovány retenční nádrže, propustky proti splachům z polí nebo suché poldry.



##### Zeleň v krajině a sídlech

Zeleň v obcích vhodně doplňuje bytovou zástavbu, mimo zastavené plochy pak plní nezastupitelnou funkci retenční, protierozní a poskytuje úkryt volně žijícím živočichům. Obce postupně revitalizují veřejná prostranství v obcích a v těchto aktivitách budou pokračovat i v nadcházejícím plánovacím období. Pečují rovněž kontinuálně o zeď v extravilánu obcí, v plánu jsou mj. i výsadby alejí, lesíků a remízků.

#### 1.7.5. Ochrana druhové rozmanitosti v přírodě

Na území se nenachází kategorie chráněného území typu Národní park, CHKO a ptačí oblast. Je zde pouze jedna přírodní rezervace a 4 evropsky významné lokality (NATURA 2000).

- PR Škrabalka vyhlášena 1956, rozloha: 7,51 ha, k.ú. Lipník nad Bečvou - soustava vodních tůní a slepých ramen v Pobečví, bohaté ptačí hnízdiště;
- EVL Bečva-Žebračka rozloha: 288,67 ha - smíšené lužní lesy s dubem letním, jilmem vazem, jilmem habrolistým, jasanem ztepilým nebo jasanem úzkolistým podél velkých řek atlantské a středoevropské provincie, lokalita kuňky ohnivě, hrouzka Kesslerova, velevruba tupého;
- EVL Veselíčko vyhlášena 2005, rozloha 0,01 ha, k.ú. Veselíčko - lokalita netopýra velkého;

- EVL Dolní a Prostřední Svrčov rozloha 2,81 ha, k.ú. Veselíčko - lokalita kuřky ohnivé;
- EVL Lesy u Bezuchova rozloha: 250,18 ha, k.ú. Kladníky - smíšené jasanovo-olšové lužní lesy temperátní a boreální Evropy, extenzivní sečené louky nížin až podhůří.

Mimo tato zvláště chráněná území zde zasahuje malá část přírodního parku Oderské vrchy. Zde jsou předmětem ochrany krajinné a estetické hodnoty krajiny. Na území MAS Moravská brána se nachází tyto prvky nadregionálního a regionálního ÚSES:

- NRBC (Nadregionální biocentrum) Jezernice – zasahuje v obcích Lipník nad Bečvou, Bohuslávky a Dolní Újezd. Mezofilní hájové a bučinné biocentrum, plocha, kterou zasahuje do území MAS je 182,38 ha;
- RBC Nad Říkou – mezofilní hájové, rozloha v MAS 15,65 ha, obec Veselíčko; RBC Zámecký kopec – mezofilní hájové BC. Rozloha 82,6 ha, obec Veselíčko;
- RBC Lipník – nivní, na ose NRBK 143. Rozloha 52,42 ha, obec Lipník nad Bečvou;
- RBC Rybáře – nivní, na ose NRBK 143. Rozloha 90,36 ha, obec Osek nad Bečvou;
- RBC Maleník – mezofilní hájové, mezofilní bučinné, nivní BC, 428,95 ha, obec Týn nad Bečvou;
- RBC Kudlov – typ biocentra v podkladech neuveden, rozloha v MAS je 71,77 ha, obec Hlinsko;
- RBC Kunkov – mezofilní hájové, rozloha v MAS 34,49 ha, obec Kladníky

V území působí 18 mysliveckých sdružení (Dolní Nětčice, Dolní Újezd, Hlinsko, Horní Nětčice, Jezernice, Lipník nad Bečvou (3x), Osek nad Bečvou, Prosenice, Radotín, Radslavice, Soběchleby, Sušice, Šišma, Týn nad Bečvou, Veselíčko, Žákovice), která pečují i ve spolupráci se školami a kroužky o druhovou rozmanitost v honebních revírech a působí i v oblasti propagace ochrany přírody a krajiny. Není zde žádné aktivní ekologické hnutí.

#### **1.7.6. Energetika**

Využívání alternativních zdrojů energie je v současnosti v regionu poměrně malé. V obci Osek nad Bečvou je licencována malá vodní elektrárna s celkovým instalovaným výkonem 0,2 MW. Dále je využíváno 26 malých fotovoltaických instalací v celkovém objemu instalovaného výkonu do 0,5 MW. Potenciál pro využití větrné energie je relativně malý, výjimkou je omezená část Záhoří. Nenachází se zde však žádná větrná elektrárna.

#### **Hlavní závěry:**

Ochrana životního prostředí a uvážlivé hospodaření s půdním fondem se stává stále důležitější agendou veřejné správy. Obce by se měly zaměřit na zkvalitnění plánovacích a koncepčních procesů s ohledem na možný ekologický dopad plánovaných aktivit, výsadbu účelové zeleně (např. zeleně podél komunikací a na návětrných stranách obcí) za účelem zachycení a snížení prašnosti, identifikaci starých ekologických zátěží a vymezení ploch potřebných k jejich asanaci, uvážlivé propojování sídel a expanzi staveb do volné krajiny s ohledem na nežádoucí zábory bonitní zemědělské půdy, zachování a rozšiřování rozptýlené zeleně v krajině a vytváření protierozních opatření a opatření pro retenci vody v krajině. Zvýšený důraz by měl být kladen na ekologické odpadové hospodářství (třídění, využití biomasy, recyklace stavebního odpadu), ochranu druhové rozmanitosti a také osvětu. Velkou příležitostí pro rozvoj území v této oblasti je možnost meziobecní spolupráce, obce sdružením prostředků a know-how mohou dosáhnout jak citelných úspor, tak možnosti nových aktivit.

#### **Problémy zjištěné místními aktéry:**

- Systém nakládání s odpady není optimalizován, míra recyklace není v souladu s cíli POH
- Neexistuje koncepční řešení prevence vzniku odpadů a jejich opětovného využití ani dostatečná osvěta
- Existence starých ekologických zátěží na katastrech obcí
- Chybí opatření pro zlepšení kvality ovzduší
- Nutnost koncepčního řešení pro retenci vody v krajině a revitalizaci vodních ploch a toků, protipovodňová opatření
- Absence ČOV v menších obcích
- Půdní eroze
- Nutnost rozvoje péče o zeleň v intravilánech a extravilánech obcí
- Nízký stupeň využívání OZE

**Rozvojové aktivity:**

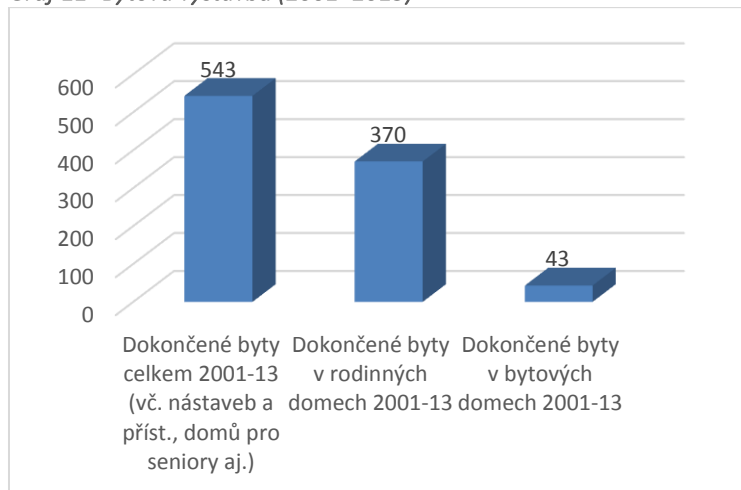
- Zlepšení systému nakládání s tříděným odpadem a bioodpadem, optimalizace sběru směsného komunálního odpadu
- Prevence vzniku odpadů, jejich opětovné využití, osvěta
- Rekultivace starých skládek a ekologických zátěží, odstranění černých skládek
- Monitoring kvality ovzduší a opatření pro zajištění jeho kvality
- Rekonstrukce a výstavba ČOV
- Výstavba, revitalizace a rozšiřování vodních ploch a vodních toků
- Protierozní opatření, komplexní pozemkové úpravy
- Péče o zeleň v obcích a krajině, revitalizace veřejných prostranství, nákup techniky pro údržbu zeleně
- Zajištění druhové rozmanitosti v přírodě a propagace ochrany přírody a krajiny
- Rozvoj využívání obnovitelných zdrojů energie

## 1.8. BYTOVÁ VÝSTAVBA

### 1.8.1. Charakteristika bytové výstavby

Region MAS Moravská brána je venkovského charakteru, jednoznačně zde převažuje výstavba rodinných domů.

Graf 11- Bytová výstavba (2001–2013)



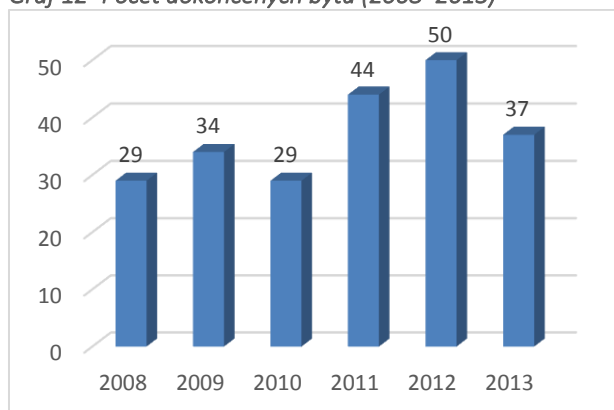
Zdroj: ČSÚ, 2014

Při sčítání lidu, domů a bytů 2011 bylo zjištěno na území MAS 5 295 trvale obydlených domů trvale obydlených 7 878 bytů. Předchozí dlouhodobý vývoj naznačoval pokles počtu bytů, rok 2001 však byl zlomový, počet obydlených jednotek se začal postupně zvyšovat. S ohledem na venkovskou oblast není překvapivé, že většina obyvatel bydlí v rodinných domech, počet neobydlených bytů sloužících k rekreaci činil 247 jednotek.

Mimo město Lipník nad Bečvou má největší plochu trvale obydlených bytů obec Radslavice (38 315 m<sup>2</sup>), Dolní Újezd a Osek nad Bečvou. Nejvíce osob na jeden trvale obydlený byt připadá v Žákovicích (3,31 osob), Radotíně, Radvanicích a Pavlovicích u Přerova.

Z hlediska charakteristiky úrovně bydlení v obcích MAS na 1 trvale obydlený byt připadá cca 51-63 m<sup>2</sup> obytné plochy, na 1 trvale obydlený byt připadá cca 2,9-3,4 obytných místností nad 8 m<sup>2</sup>. Obsazenost jedné bytové jednotky je v intervalu 2,6-3,3 osob. Vybavenost a úroveň bydlení v dalších charakteristikách lze považovat za dobrou až nadprůměrnou.

Graf 12- Počet dokončených bytů (2008–2013)



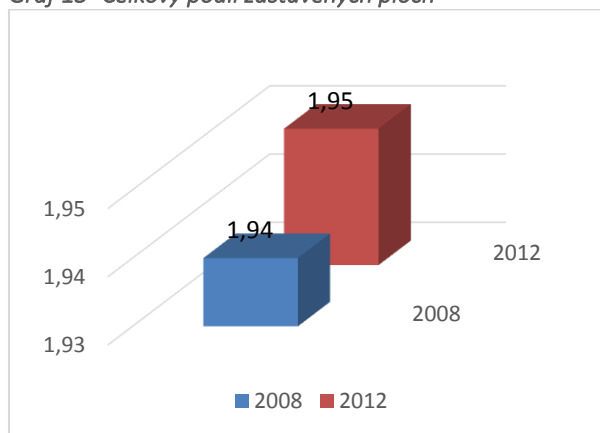
Zdroj: ČSÚ, 2014

Počet dokončených bytů má kolísavou tendenci a odpovídá hospodářské situaci v regionu. V roce 2008 bylo dokončeno pouze 29 bytů, následoval pokles způsobený ekonomickou krizí a od 2011 sledujeme opět rozvoj bytové výstavby.

Ve sledovaném období bylo nejvíce bytů dokončeno v obcích Lipník nad Bečvou (12), Osek nad Bečvou (4) a Soběchleby (4). Naopak nulová výstavba byla v roce 2011 v těchto obcích: Bohuslávky, Buk, Dolní Nětčice,

Grymov, Horní Nětčice, Hradčany, Kladníky, Oldřichov, Oprostovice, Prosenice, Radvanice, Sobíšky, Výkleky a Žákovice. Nulovou výstavbu po celé sledované období vykazuje obec Oldřichov.

**Graf 13- Celkový podíl zastavěných ploch**



Zdroj: ČSÚ, 2014

Celkový podíl zastavěných ploch na území MAS Moravská brána mírně zvyšuje (z 1,94% na 1,95%). Rozdíl mezi roky 2008 a 2012 tedy není moc velký. Je to způsobeno tím, že v tomto období vrcholila ekonomická krize, takže se moc nestavělo. Veškeré fondy na podporu výstavby byly také omezené, takže jednotlivé obce i jejich obyvatelé se chovali zdrženlivě. Největší podíl zastavěných ploch je v obcích Lazníky (3,3%), Oldřichov (3,16%) a Lipník nad Bečvou (3,04%). Naopak nejmenší podíl zastavěných ploch je v obcích Oprostovice (1,12%), Šišma (1,15%) a Kladníky (1,16 %). Na podíl zastavěných ploch má vliv také to, na jakém konkrétním území daná obec leží a jestli má ve svém katastru např. les, ornou půdu nebo další plochy, kde není možné stavět. Obce trvale pracují na přípravě ploch pro bydlení – úpravy územních plánů, budování sítí ve vybraných lokalitách. V posledních letech občané intenzivně provádí rekonstrukce domů s ohledem na úspory energií, ekologické vytápění a využití OZE pro domácí spotřebu. Stejně tak jsou prováděny rekonstrukce bytových domů obecních i ve vlastnictví společenství vlastníků. Tento trend bude v nadcházejícím období pokračovat. Obce by se měly zaměřit na snižování energetické náročnosti všech obecních budov vč. bytových domů v jejich vlastnictví.

### **1.8.2. Podporované bydlení**

Z provedeného šetření je patrné, že bytový fond obcí je soustředěn převážně do Lipníka nad Bečvou, kde je 474 bytů v 55 bytových domech, z toho 109 bytů pro seniory (2 domy DPS) a 8 bytů pro ZTP/TP. Z 32 obcí MAS Moravská brána má bytové domy kromě města Lipník nad Bečvou pouze 8 dalších obcí, v nichž je celkem 140 bytů, z toho 16 sociálních bytů pro osoby v tíživé situaci. V celé MAS je jen jeden startovací byt. Mimo Lipník nad Bečvou jsou pouze 2 bezbariérové byty pro osoby se ZTP/TP v obci Hlinsko a Radslavice, obce nemají podporované bydlení určené přednostně pro seniory, které by nabízelo propojení bydlení v místě s poskytováním sociálních služeb, jako je tomu v případě DPS v Lipníku nad Bečvou. Obec Prosenice nemá byty klasifikované jako sociální, nicméně přednostně byty obsazuje mladými rodinami, osobami v tísní a seniory, čemuž odpovídá i nízká výše nájemného. Do budoucna plánují některé obce výstavbu sociálních, bezbariérových a startovacích bytů (Buk, Osek nad Bečvou, Prosenice) a dále rovněž bytových domů a bytů pro seniory (Prosenice, Jezernice, Radslavice), kde by byly poskytovány terénní sociální služby. Obce také zamýšlejí stavbu komunitních center s ambulantními sociálními službami (např. Prosenice, Týn nad Bečvou). Některé obce disponují obecními budovami, které je možné využít pro bytovou výstavbu.



Obec Prosenice nemá byty klasifikované jako sociální, nicméně přednostně byty obsazuje mladými rodinami, osobami v tísní a seniory, čemuž odpovídá i nízká výše nájemného. Do budoucna plánují některé obce výstavbu sociálních, bezbariérových a startovacích bytů (Buk, Osek nad Bečvou, Prosenice) a dále rovněž bytových domů a bytů pro seniory (Prosenice, Jezernice, Radslavice), kde by byly poskytovány terénní sociální služby. Obce také zamýšlejí stavbu komunitních center s ambulantními sociálními službami (např. Prosenice, Týn nad Bečvou). Některé obce disponují obecními budovami, které je možné využít pro bytovou výstavbu.



Tabulka 29-Bytové domy a byty v majetku obcí (2014)

Obec	Bytové domy	Byty celkem	Z toho			
			Pro seniory	Sociální	Pro ZTP/TP	Startovací
Buk	1	4	-	-	-	-
Dolní Újezd	6	25	-	6	-	-
Hlinsko	0	1	-	-	1	-
Lipník nad Bečvou	55	474	109	-	8	-
Osek nad Bečvou	8	54	-	10	-	-
Prosenice	1	14	-	-	-	-
Radslavice	1	13	-	-	1	-
Soběchleby	4	20	-	-	-	-
Sušice	-	1	-	-	-	-
Veselíčko	1	8	-	-	-	1
<b>Celkem</b>	<b>77</b>	<b>614</b>	<b>109</b>	<b>16</b>	<b>10</b>	<b>1</b>

Zdroj: Vlastní šetření, 2014

### Hlavní závěry:

Obce se i přes finanční náročnost výstavby inženýrských sítí trvale snaží vytvářet podmínky pro výstavbu nových domů a regeneraci stávající bytové zástavby ve vlastnictví obce. Měly by ale řešit i vzrůstající počet zcela neobydlených domů nebo domů využívaných pro rekreaci, které často nebývají v dobrém technickém stavu, snažit se zatraktivnit svou obec a přilákat nové obyvatele. S tím souvisí řada opatření, které se přímo neváží na bytovou výstavbu, ale spíše na občanskou vybavenost, technickou infrastrukturu, život v obci nebo podporu zaměstnanosti a podnikání.

V současné době je často diskutovaným tématem v MASi výstavba podporovaného bydlení zejména pro mladé rodiny, seniory, ZTP/TP a sociálně slabé (v kombinaci s terénními sociálními službami). Počet takovýchto bytů není v současnosti dostatečný. Obce tuto otázku aktuálně řeší společně na meziobecní úrovni.

### Problémy zjištěné místními aktéry:

- Nárůst počtu neobydlených domů
- Poptávka po pozemcích pro trvalé bydlení naráží na finanční náročnost výstavby inženýrských sítí
- Energetická náročnost bytových domů
- Nízký počet podporovaného bydlení

### Rozvojové aktivity:

- Podpora výstavby infrastruktury pro trvalé bydlení
- Úpravy obecních objektů pro trvalé bydlení a výstavba obecních domů, bytů
- Snížení energetické náročnosti bytových domů
- Výstavba podporovaného bydlení

## 1.9. OBČANSKÁ VYBAVENOST, SLUŽBY ZDRAVOTNICTVÍ

### 1.9.1. Občanská vybavenost a služby

Přirozeným centrem služeb a občanské vybavenosti regionu MAS Moravská brána je město Lipník nad Bečvou, které představuje hlavní spádovou oblast. Z hlediska rozmístění občanské vybavenosti je stále patrný pozůstatek střediskové soustavy osídlení, kdy v těchto obcích jsou místní centra vybavenosti a služeb i pro okolní obce. Jedná se o obce Radslavice, Pavlovice, Prosenice, Soběchleby, Osek nad Bečvou, Lazníky a Dolní Újezd, které provozují ZŠ a MŠ i pro okolní spádové obce a mají i zdravotnické zařízení a poštu.

Problematika ekonomické efektivity je charakteristická i pro region MAS Moravská brána, kdy se také projevuje nízká kupní síla obyvatel a ekonomická realita regionálních a nadregionálních nákupních center a navazujících služeb. Z hlediska služeb a vybavenosti se ve většině obcí nachází kulturní dům nebo alespoň kulturní nebo shromažďovací místnost, sportovní areál nebo travnaté hřiště, obchody se smíšeným zbožím. Nákupní centra (supermarkety) jsou pouze 2 ve městě Lipník nad Bečvou. Policie a pobočky bankovních a pojišťovacích ústavů jsou jen v Lipníku nad Bečvou, ve větších obcích jsou zřízeny pobočky České pošty. V obcích působí jednotky Sborů dobrovolných hasičů, které využívají zázemí hasičských zbrojnic a jsou připraveny k ochraně obyvatelstva.

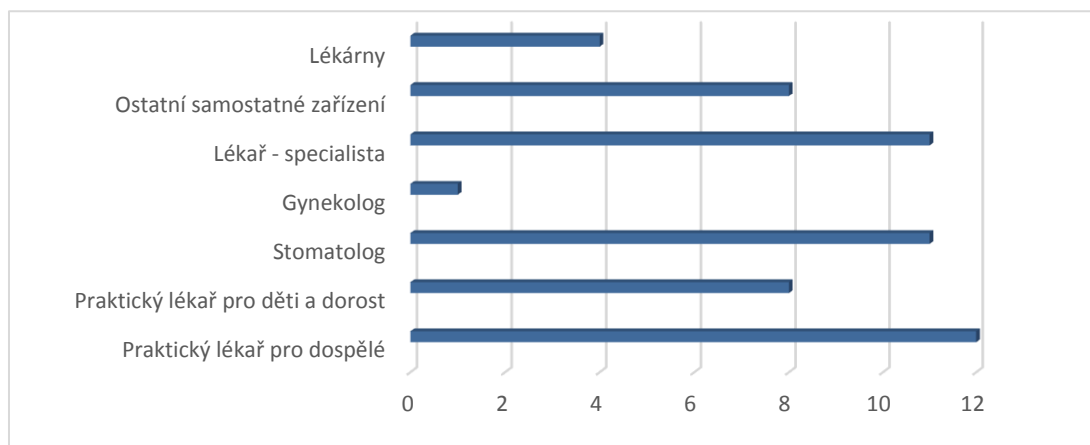
Řada zařízení a služeb sídlí v obecních budovách. Problematickým bývá jejich stavebně technický stav, který za současné ekonomické situace není bez intervenčních zásahů možné zlepšit.

K občanské vybavenosti, která svým způsobem ovlivňuje pohled občanů na jejich obec, příp. možné potenciální zájemce o bydlení v obci, patří i celkový vzhled obce a stav veřejných prostranství. Obce jsou v tomto směru aktivní, o veřejná prostranství celoročně pečují a postupně provádějí jejich kompletní revitalizaci vč. budování parků a dětských hřišť.

### 1.9.2. Zdravotnická zařízení

V rámci zdravotnické péče statistika počítá pro Olomoucký kraj 4 lékaře na 1 000 obyvatel, nejbližší nemocnice je v Přerově a pak v Hranicích, přímo ve zkoumané oblasti působí několik zdravotnických pracovišť. Obyvatelé dalších obcí musí za ošetřením u praktického lékaře dojíždět. Specializovaná zdravotnická zařízení se v regionu vyskytují pouze v Lipníku nad Bečvou.

Graf 14- Zdravotnická zařízení



Zdroj: Vlastní šetření, 2014

Dostupnost zdravotnických zařízení v obcích MAS Moravská brána je celkově dobrá. V Lipníku nad Bečvou jsou dostupné všechny základní zdravotnické služby. V bývalých střediskových obcích Soběchleby, Osek nad Bečvou, Prosenice, Pavlovice u Přerova a v obcích Dolní Újezd a Veselíčko jsou umístěny pracoviště praktických lékařů pro dospělé, praktických lékařů pro děti a dorost a ve většině z nich je dostupný také stomatolog.

Tabulka 30- Zdravotnická zařízení dle typu

Typ zařízení	Hodnota	Komentář
Sdružená ambulantní zařízení	2	Lipník nad Bečvou - MED centrum, spol. s. r. o. (Ordinace praktického lékaře pro dospělé 3x, Interní ambulance, Kožní, RTG a UZ), Zdravičko s.r.o. (Ordinace praktického lékaře pro děti a dorost, Ordinace praktického lékaře pro dospělé, Dětský a dorostový lékař, Gynekologie, Interní ambulance, Psychiatrická ambulance)
Detašované pracoviště sdruženého ambulantního zařízení	1	detašované pracoviště nemocnice Hranice v Lipníku nad Bečvou (chirurgická ambulance, gynekologická ambulance, rehabilitace, rentgenové pracoviště, ortopedie)
Ambulantní zařízení	4	Lipník nad Bečvou -oční lékař, alergologie, dermatovenerologie, ORL
Detašované pracoviště ambulantního zařízení	0	
Samostatná ordinace (nebo detašované pracoviště) praktického lékaře pro dospělé	9	Dolní Újezd, Lipník nad Bečvou (2x), Osek nad Bečvou, Pavlovice u Přerova (2), Prosenice, Veselíčko
Samostatná ordinace (nebo detašované pracoviště) praktického lékaře pro děti a dorost	6	Dolní Újezd, Lipník nad Bečvou, Osek nad Bečvou, Pavlovice u Přerova, Prosenice, Veselíčko
Samostatná ordinace (nebo detašované pracoviště) praktického lékaře - stomatologa	5	Dolní Újezd, Lipník nad Bečvou, Pavlovice u Přerova, Prosenice
Samostatná ordinace (nebo detašované pracoviště) praktického lékaře - gynekologa	0	-
Zařízení lékárenské péče	4	Lipník nad Bečvou
Nemocnice	0	-
Odborné léčebné ústavy	0	-
Léčebna pro dlouhodobě nemocné	0	-
Ostatní lůžková zařízení	0	-

Zdroj: Vlastní šetření, 2014

V MAS Moravská brána není nemocnice a nejsou zde léčebné ústavy, léčebna pro dlouhodobě nemocné a ostatní lůžková zařízení. Spádově občané jezdí do nemocnic v Přerově, Hranicích, příp. do Fakultní nemocnice Olomouc.

### Hlavní závěry:

V území regionu je zastoupena pouze nízká místní vybavenost pro jednotlivé obce, případně i pro několik spádových obcí. Výjimkou je město Lipník nad Bečvou, které disponuje téměř kompletní vybaveností a nabízí i specializované služby. Zdravotnická zařízení jsou v území stabilizována, je nutné zajistit jejich rekonstrukci tak, aby vyhovovala potřebným standardům, případně aby nebyla omezena dostupnost zdravotní péče zrušením některých ordinací. Je nezbytné pokračovat v opravách obecních budov vč. opatření na snížení energetické náročnosti, bezbariérového řešení atp. a dále také v revitalizaci veřejných prostranství.

### Problémy zjištěné místními aktéry:

- Nízká místní vybavenost většiny obcí
- Stavebně technický stav zařízení v obecních budovách, bezbariérové řešení zejména zdravotnických zařízení
- Špatný stav veřejných prostranství

### Rozvojové aktivity:

- Výstavba, opravy a rekonstrukce veřejných budovslužicích pro služby vč. bezbariérového řešení a opatření pro úspory energií ve veřejných budovách
- Zlepšování vzhledu veřejných prostranství, budování a modernizace zázemí a vybavení pro údržbu veřejných prostranství

## 1.10. ŠKOLSTVÍ A VZDĚLÁVACÍ SLUŽBY

### 1.10.1. Základní a mateřské školy

V MAS Moravská brána je celkem 18 mateřských škol, 13 základních škol s 1. stupněm a 6 základních škol s 1. a 2. stupněm. Je zde také 1 speciální škola (SŠ a ZŠ speciální, Lipník nad Bečvou, Osecká 315), 1 gymnázium (Lipník nad Bečvou), 1 ZUŠ (ZUŠ J. A. Dvořáka v Lipníku nad Bečvou) a 1 Dětský domov se školou (Veselíčko). V Lipníku nad Bečvou působí také 1 středisko volného času registrované v síti MŠMT (při ZŠ a MŠ Sluníčko, s.r.o.) a existuje zde také Středisko volného času (SVČ) jako příspěvková organizace města Lipníka nad Bečvou, které není registrované v síti MŠMT. V celé MAS Moravská brána nepůsobí žádná speciální mateřská škola nebo mateřská škola se speciálními třídami. Při SŠ a ZŠ speciální v Lipníku nad Bečvou fungují pouze přípravné třídy před vstupem do 1. třídy.

Tabulka 31 - Základní a mateřské školy

Obec	MŠ	ZŠ 1. stupeň	ZŠ 2. stupeň	ZŠ speciální/se speciálními třídami	gymnázia	ZUŠ	SVČ
Buk	1						
Dolní Újezd	1	1					
Jezernice	1	1					
Lazníky	1	1					
Lipník nad Bečvou	4	4	3	1	1	1	1
Osek nad Bečvou	1	1	1				
Pavlovice u Přerova	1	1	1				
Prosenice	1	1					
Radslavice	1	1					
Soběchleby	1	1	1				
Sušice	1						
Tučín	1						
Týn nad Bečvou	1	1					
Veselíčko	1			1 (DDŠ)			
Výkleky	1						
<b>CELKEM</b>	<b>18</b>	<b>13</b>	<b>6</b>	<b>2</b>	<b>1</b>	<b>1</b>	<b>1</b>

Zdroj: Vlastní šetření, 2014

Jednotlivé typy škol jsou v MAS Moravská brána rozmístěny poměrně rovnoměrně, největší koncentrace je v Lipníku nad Bečvou, jakožto největší obci. V menších obcích je naopak zastoupení malé. Školy i školky v obcích jsou využívány i dětmi z okolních obcí a lze říci, že síť školských zařízení je dostatečná. O zřízení 1. stupně ZŠ nebo malotřídky uvažuje obec Veselíčko, která má pouze MŠ. Záměr zatím nebyl detailně rozpracován.

Tabulka 32 - Počet dětí v MŠ (2013)

Počet dětí v MŠ	Počet	Volná místa (kapacita – počet žáků)	Počet žáků / kapacita v %
Kapacita všech ZŠ k 30.9. 2013	840	----	----
Známy nárůst nebo úbytek kapacity k 30.9. 2018	0	----	----
Známy nárůst nebo úbytek kapacity k 30.9. 2023	0	----	----
Počet žáků k 30.9. 2013	764	76	90,95
Předpoklad ke konci roku 2018	662	178	78,81
Předpoklad ke konci roku 2023	617	223	73,45

Zdroj: Vlastní šetření, ČSÚ, 2014

Jedinou soukromou školou působící na území MAS je ZŠ a MŠ Sluníčko, s.r.o., na adrese ZŠ a MŠ Lipník n. B., Loučská 237, která má pobočku zřízenou také v Přerově. Škola je zapsána v rejstříku škol a školských zařízení, to znamená, že není financována pouze ze školného, a to je v sociálně přijatelné výši. V rámci tohoto školského zařízení také funguje středisko volného času, které dětem poskytuje prostory a zázemí pro mimoškolní aktivity. Škola má také vlastní autobus, který sváží děti z celého SO ORP. Jízdné je hrazeno rodiči.

Kapacita všech mateřských škol v MAS Moravská brána k 30. 9. 2013 uvádí 840 míst, z toho je obsazeno 764 míst, což je 90,95%. Vzhledem k ustávajícímu populačnímu boomu bude v následujících letech docházet ke snižování počtu dětí v MŠ. Dle předběžných odhadů budou MŠ v roce 2018 zaplněny již pouze ze 78,81% a v roce 2023 pouze ze 73,45%. V současné době kulminují počty dětí v MŠ, protože se jedná o děti silných populačních ročníků ze 70. – 80. let minulého století (tzv. Husákovy děti). Takto silné populační ročníky se v budoucnu ale již neopakovaly, takže teď již bude nadále docházet k poklesu počtu dětí.

**Tabulka 33- Počet dětí v ZŠ (2013)**

Počet žáků ZŠ v MAS Moravská brána	Počet	Volná místa (kapacita – počet žáků)	Počet žáků / kapacita v %
Kapacita všech ZŠ k 30.9. 2013	2934	----	----
Známy nárůst nebo úbytek kapacity k 30.9. 2018	0	----	----
Známy nárůst nebo úbytek kapacity k 30.9. 2023	0	----	----
Počet žáků k 30.9. 2013	1435	1499	48,91
Předpoklad ke konci roku 2018	1563	1371	53,27
Předpoklad ke konci roku 2023	1544	1390	52,62

Zdroj: Vlastní šetření, ČSÚ, 2014

Odlíšná situace nastane u základních škol. Zde bude v nadcházejících letech postupně docházet ke zvyšování počtu žáků. V současné době jsou ZŠ v MAS Moravská brána zaplněny ze 48,91 %. V roce 2018 se dle odhadovaného demografického vývoje předpokládá nárůst na 53,27 % (nastoupí početnější ročníky dětí z MŠ) a v roce 2023 se již projeví opět mírný pokles počtu dětí v zaplněnosti škol na 52,62 % (další ročníky z MŠ již nebudou tak silné). Do budoucna pak bude celkový počet dětí dále ubývat.

### **1.10.2. Střední školy**

Střední školy se v území vyskytují pouze 4 v Lipníku nad Bečvou. (Gymnázium, Stavební, Elektrotechnická). Studenti dojíždí do středních škol především do Přerova, Hranic, Bystřice pod Hostýnem. Nejbližší vysoká škola je v Přerově a Olomouci.

**Tabulka 34- Střední školy (2013)**

	Počet	Obory
Obory gymnázií	2	79-41-K/801 Gymnázium všeobecné, 79-41-K/81 Gymnázium
Obory středních odborných škol a praktických škol	6	SŠE Lipník nad Bečvou 18-20-M/01 Informační technologie, 26-41-M/01 Elektrotechnika, 26-41-L/01 Mechanik elektrotechnik, 26-41-L/51 Mechanik elektrotechnik Informační technologie, SPŠ stavební 36-47-M/01 Stavebnictví, Střední škola a Základní škola Lipník nad Bečvou, Osecká 301 - 78-62-C/02 Praktická škola dvouletá
Obory středních odborných učilišť a odborných učilišť	1	SŠE Lipník nad Bečvou - 26-51-H/01 ELEKTRIKÁŘ

Zdroj: Vlastní šetření, 2014

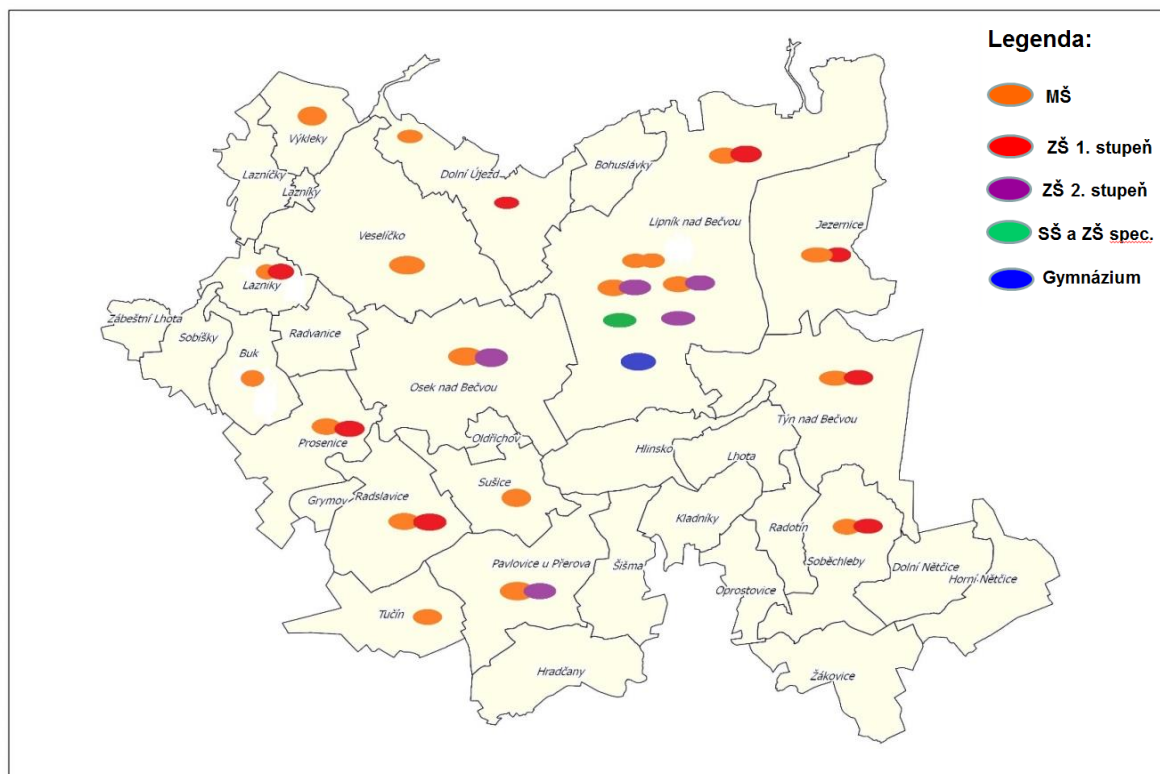
### **1.10.3. Komunitní školy**

Jediná komunitní škola je od roku 2014 v obci Veselíčko. Komunitní škola nabízí moderní zasedací místnost s veškerým zázemím pro vzdělávací akce, školení i besedy. V místní komunitní škole se zaměřují na celoživotní vzdělávání a pořádání různých kurzů pro všechny generace. Ve škole jsou vítány i děti, které navštěvují okolní školy s jejich třídami. V rámci vlastivědy či zeměpisu sem mohou zavítat na poznávací výlet po obci na naučné stezce, jejíž realizace je v plánu.

### Hlavní závěry:

Školy jsou velmi aktivní ve vznikající meziobecní spolupráci a jsou nakloněny vzájemné hlubší spolupráci škol v oblasti společných projektů na rozšíření výuky, celoživotního vzdělávání pedagogů, sdílení specialistů, prázdninového provozu školek, společných výběrových řízení na vybavení, spolupráce při mimoškolních aktivitách, Montessori školky, atp. Je reálné využít prostory některých škol i pro vzdělávání mládeže a dospělých, nebo zřízení komunitních škol, či školících a přednáškových míst i v jiných obecních budovách. Školy by uvítaly i řešení dopravy žáků školními autobusy.

Mapa 7 – Přehled škol



### Problémy zjištěné místními aktéry:

- Stavebně technický stav školních budov a zařízení
- Nízký stupeň spolupráce škol
- Nízká podpora konceptu technického vzdělávání a inovací
- Dopravní dostupnost školních zařízení
- Absence zařízení pro celoživotní vzdělávání ve „střediskových“ obcích

### Rozvojové aktivity:

- Rekonstrukce a vybavení vzdělávacích zařízení
- Obnova a výstavba vzdělávacích a církevních zařízení, podpora zřizování komunitních škol a zajištění nabídky celoživotního vzdělávání mládeže a dospělých
- Celoživotní vzdělávání učitelů a spolupráce s pedagogy-specialisty
- Programy pro rozšíření a zkvalitnění výuky v MŠ, ZŠ a SŠ
- Podpora technického vzdělávání a inovací
- Podpora rozvoje mimoškolních aktivit a alternativního vzdělávání
- Podpora sociální integrace žáků se SVP
- Zlepšení dopravní dostupnosti školských zařízení – školní autobusy

### 1.11. SOCIÁLNÍ SLUŽBY

Na území MAS Moravská brána působí pouze tři poskytovatelé sociálních služeb - Domov Alfreda Skeneho Pavlovice u Přerova, Sociální služby Lipník nad Bečvou, p. o. a Charita Hranice. Důvodem je špatná finanční situace v oblasti sociálních služeb a také nízká informovanost o poskytování těchto sociálních služeb. Současný stav není příliš uspokojivý a vzhledem ke vzrůstajícímu počtu seniorů bude nutné do budoucna posílit především služby pro tuto skupinu. Z postojů obcí jednoznačně vyplývá, že dalšími prioritními skupinami jsou rodiny s dětmi, mládež a nezaměstnaní.

Město Lipník nad Bečvou má zpracovaný Komunitní plán sociálních služeb a služeb navazujících pro roky 2012-2016. Tento plán však mapuje situaci ve městě samotném a pouze několika obcí v okolí (Bohuslávky, Dolní Nětčice, Hlinsko, Osek nad Bečvou a Týn nad Bečvou), ostatní obce neprojevily zájem o zapojení. Průběh celého procesu komunitního plánování byl řízen sociální komisí. Pro zpracování komunitního plánu sociální komise vytvořila dvě pracovní skupiny – „Rodina, děti a mládež“ a „Senioři, osoby se zdravotním postižením“. Role těchto pracovních skupin spočívala především ve tvorbě katalogu sociálních služeb a služeb navazujících, SWOT analýzy a také cílů a opatření pro komunitní plán.

Na území MAS je počet zařízení sociálních služeb z hlediska druhu velmi omezený, existují zde pouze domov pro seniory, nízkoprahové zařízení pro děti a mládež a 3 zařízení spadající do kategorie ostatní.

*Tabulka 35- Počet jednotlivých typů zařízení sociálních služeb sídlících v rámci MAS Moravská brána*

Druh zařízení sociálních služeb	Počet
Domovy pro seniory	1
Nízkoprahová zařízení pro děti a mládež	1
Ostatní	3
<b>Celkem</b>	<b>5</b>

Zdroj: Registr poskytovatelů sociálních služeb MPSV ČR

#### **Domovy pro seniory:**

Domov Alfreda Skeneho Pavlovice u Přerova poskytuje pobytové služby pro seniory: mladší senioři (60-80 let) a starší senioři (nad 80 let).

#### **Nízkoprahová zařízení pro děti a mládež:**

Nízkoprahové zařízení pro děti a mládež Fénix (Zahradní 1330, Lipník nad Bečvou), Charita Hranice, poskytuje ambulantní služby pro děti a mládež. Podporuje jejich začlenění do společnosti, poskytují potřebné informace, pomoc a podporu v nepříznivé životní situaci. Pro děti a mládež ve věku od 7 do 20 let.

#### **Ostatní - pečovatelské služby:**

Sociální služby Lipník nad Bečvou, p.o. (Souhradí 1393, 751 31 Lipník nad Bečvou) poskytuje ambulantní a terénní služby pro osoby s chronickým onemocněním, osoby s jiným zdravotním postižením, osoby se zdravotním postižením, rodiny s dítětem/děti, senioři - děti předškolního věku (1-6 let), mladší děti (7-10 let), starší děti (11-15 let), dorost (16-18 let), dospělí (27-64 let), mladší senioři (65-80 let), starší senioři (nad 80 let), děti kojeneckého věku (do 1 roku).

Charita Hranice, Charitní pečovatelská služba středisko Lipník nad Bečvou (28. října 36/7, 751 31 Lipník nad Bečvou) poskytuje terénní služby pro osoby s chronickým onemocněním, osoby s tělesným postižením a seniory - mladí dospělí (19-26 let), dospělí (27-64 let), mladší senioři (65-80 let) a starší senioři (nad 80 let).

#### **Ostatní - sociálně aktivizační služby pro seniory a osoby se zdravotním postižením:**

Sociální služby Lipník nad Bečvou, p.o. - Lipenský klub „Pohoda“ (Zahradní 1335, 751 31 Lipník nad Bečvou) poskytuje ambulantní služby pro osoby se zdravotním postižením a seniory - dospělí (55-64 let), mladší senioři (65-80 let), starší senioři (nad 80 let).

#### **Hlavní závěry:**

Z demografického vývoje obyvatelstva můžeme vyčíst, že se bude zvyšovat počet seniorů ve věku nad 65 let, z toho důvodu bude potřeba do budoucna rozšiřovat kapacitu sociálních služeb především pro tuto cílovou skupinu. Ze strategií území správního obvodu ORP Lipník nad Bečvou a Přerov dále plyne nutnost řešení problémů mladistvých, rodin s dětmi a prevence sociálně patologických jevů. Problém je v informovanosti

o možných sociálních službách a službách navazujících jak ze strany občanů a malá spolupráce obcí s poskytovateli. Bylo by dobré zajistit vytvoření a průběžnou aktualizaci www stránek sociálních služeb MAS Moravská brána.

**Problémy zjištěné místními aktéry:**

- Nízký počet poskytovatelů sociálních služeb a poskytovaných služeb
- Absence financí v tomto sektoru
- Špatná informovanost o sociálních službách
- Nízká úroveň spolupráce obcí s poskytovateli služeb, malé zapojení obcí do komunitního plánování sociálních služeb

**Rozvojové aktivity:**

- Výstavba podporovaného bydlení
- Podpora výstavby, rozšíření a vybavení zařízení pro sociální, zdravotní a návazné služby
- Bezbariérové řešení veřejných zařízení v obcích
- Podpora terénních, ambulantních a pobytových sociálních služeb a služeb navazujících pro seniory a osoby ZTP/TP, rodiny s dětmi a mladistvé a znevýhodněné nebo ohrožené jedince nebo skupiny a osoby ohrožené rizikovým způsobem života
- Podpora vzdělávání pracovníků v sociálních službách
- Informační servis sociálních služeb a služeb navazujících



**1.12. ZÁZEMÍ PRO VOLNÝ ČAS A SPOLEČENSKÉ A KULTURNÍ AKCE, KULTURA, TRADICE REGIONU**

**1.12.1. Kultura a sport**

V oblasti kultury mají jednotlivé obce MAS Moravská brána poměrně dobré zázemí – 96,9% obcí má svoji vlastní veřejnou knihovnu, v 71,9% obcí je kulturní dům nebo venkovní prostory pro pořádání kulturních a společenských akcí. Nevýhodou je, že v MAS Moravská brána nejsou zastoupeny žádná větší kulturní zařízení – např. kino nebo divadlo. Nejbližší tato zařízení jsou ale dostupná v nedalekém Přerově (kino a loutkové divadlo) a další potom v Olomouci.

Sportovních zařízení je v obcích MAS Moravská brána dostatek, ve většině obcí je víceúčelové hřiště (84,4% obcí) a tělocvična (59,4% obcí). Ostatní zařízení pro tělovýchovu je pak umístěno v 15,6% obcí a jedná se např. o horolezeckou stěnu, skatepark, bikrosovou trať, dopravní hřiště, lanové centrum nebo dostihové závodiště. V MAS Moravská brána chybí především krytá větší sportoviště (stadiony) a není zde žádný zimní stadion (nejbližší je v Přerově).

*Tabulka 36- Kulturní a sportovní zařízení*

Typ zařízení	Hodnota	Komentář
Veřejná knihovna vč. poboček	36	Buk, Bohuslávky, Dolní Nětčice, Dolní Újezd (2x), Grymov, Hlinsko, Horní Nětčice, Hradčany, Jezernice, Kladníky, Lazníčky, Lazníky, Lhota, Lipník nad Bečvou (4x), Oldřichov, Osek nad Bečvou, Pavlovice u Přerova, Prosenice, Radotín, Radslavice, Radvanice, Soběchleby, Sobíšky, Sušice, Šišma, Tučín, Týn nad Bečvou, Veselíčko, Výkleky, Zábeštní Lhota, Žákovice.
Stálá kina	0	-
Divadlo	0	-
Muzeum (včetně poboček a samostatných památníků)	1	Veselíčko: Muzeum Záhoří; Lipník nad Bečvou: Policejní muzeum V roce 2014 vzniknou Muzeum Bedřicha Smetany v Týně nad Bečvou a Filmové muzeum v Dolních Nětčicích Vznikají muzea v Prosenicích a Jezernici
Galerie (vč. poboček a výstavních síní)	2	Týn nad Bečvou (hrad Helfštýn), Lipník nad Bečvou
Kulturní zařízení ostatní	28	<u>Kulturní dům</u> : Bohuslávky, Dolní Újezd, Hlinsko, Horní Nětčice, Jezernice, Kladníky, Lazníčky, Lazníky, Lhota, Lipník nad Bečvou, Oldřichov, Oprostovice, Osek nad Bečvou, Prosenice, Radslavice, Soběchleby, Šišma, Tučín, Žákovice, Týn nad Bečvou - sál na OÚ, Veselíčko – KD a prostory v DDŠ <u>Výletišťe, amfiteátr</u> : Bohuslávky, Hradčany, Jezernice, Tučín, Veselíčko, Zábeštní Lhota, Žákovice
Středisko pro volný čas dětí a mládeže	3	SVČ Lipník nad Bečvou, SVČ při ZŠ a MŠ Sluničko, Centrum pro rodinu Ráj Pavlovice u Přerova
Koupaliště a bazény	4	Lipník nad Bečvou, Radslavice, Soběchleby, Tučín
-z toho kryté	0	-
Hřiště (s provozovatelem nebo správcem)	42	<u>Fotbalové</u> : Dolní Nětčice, Horní Nětčice, Lhota, Lipník nad Bečvou (2x), Prosenice, Radslavice, Soběchleby, Týn nad Bečvou <u>Víceúčelové</u> : Bohuslávky, Dolní Nětčice, Dolní Újezd, Hlinsko, Horní Nětčice, Hradčany, Jezernice, Lazníčky, Lazníky, Lhota, Lipník nad Bečvou (5x), Oprostovice, Osek nad Bečvou (2x), Prosenice, Radslavice, Radvanice, Soběchleby, Sušice, Šišma, Tučín, Týn nad Bečvou, Veselíčko, Výkleky, Zábeštní Lhota, Žákovice <u>Malá kopaná</u> : Bohuslávky, Dolní Újezd (2x), Hlinsko, Kladníky <u>Travnaté a ostatní</u> : Lipník nad Bečvou (4x)
Tělocvičny (vč. školních)	22	Buk, Dolní Újezd, Hlinsko, Jezernice, Kladníky, Lazníčky, Lazníky, Osek nad Bečvou, Lipník nad Bečvou 5x, Pavlovice u Přerova, Prosenice, Radslavice, Soběchleby; Sušice, Tučín, Týn nad Bečvou, Veselíčko, Výkleky

Stadiony otevřené	1	Atletický stadion (Lipník nad Bečvou)
Stadiony kryté	0	-
Zimní stadiony kryté i otevřené	0	-
Ostatní zařízení pro tělovýchovu (s provozovatelem nebo správcem)	9	Horolezecká stěna, skatepark, bikrosová trať, dopravní hřiště (Lipník nad Bečvou), Lanové centrum Týn nad Bečvou, Sportovní areál Grymov, Prosenice, Dostihové závodiště Radslavice, Ranč Mustang Veselíčko

Zdroj: Vlastní šetření, 2014

Nabídku volnočasových aktivit poskytuje v Lipníku nad Bečvou ZUŠ J. A. Dvořáka Lipník nad Bečvou a Středisko zájmových činností, Loučská 237, Lipník nad Bečvou (při ZŠ a MŠ Sluníčko s.r.o.) a dále Středisko volného času, Lipník n. Bečvou, které není v registru školských zařízení (není v tabulce započítáno). Za mimoškolní činností do Lipníka dojíždí děti ze všech obcí.

### 1.12.2. Spolky

Spolkový život v obcích MAS Moravská brána je poměrně bohatý. Největším dílem jsou v obcích zastoupeny Sdružení dobrovolných hasičů (v 90,6% obcí), dále TJ Sokol a sportovní kluby (v 59,4% obcí), na třetím místě jsou zahrádkáři, chovatelé, včelaři, rybáři a ostatní spolky (v 53,1% obcí). Nejméně jsou naopak zastoupeny Kluby důchodců (v 12,5 % obcí) a spolky zaměřené výlučně na práci s dětmi – Skaut, Pionýr (v 6,2% obcí). Spolky pracují s dětmi do 15 let. Mládež nemá na obcích adekvátní volnočasové využití, což s sebou přináší řadu problémů.

Tabulka 37- Spolky

Spolek	Hodnota	Komentář
SDH/MHJ	35	Buk, Bohuslávky, Dolní Nětčice, Dolní Újezd (3x), Hlinsko, Horní Nětčice, Hradčany, Jezernice, Kladníky, Lipník nad Bečvou (5x), Lazníky, Lhota, Oprostovice, Osek nad Bečvou, Pavlovice u Přerova, Prosenice, Radotín, Radslavice, Radvanice Soběchleby, Sobišky, Sušice, Šišma, Tučín, Týn nad Bečvou, Veselíčko, Výkleky, Zámeštní Lhota, Žakovice.
TJ Sokol, SK	38	Buk, Bohuslávky, Dolní Újezd, Grymov, Horní Nětčice, Hradčany, Jezernice, Lazníčky, Lipník nad Bečvou (19), Osek nad Bečvou, Pavlovice u Přerova, Prosenice, Radslavice (2), Soběchleby, Sušice, Tučín, Týn nad Bečvou, Veselíčko, Žakovice
Klub důchodců	4	Bohuslávky, Tučín, Týn nad Bečvou, Veselíčko
Myslivecké sdružení	18	Dolní Nětčice, Dolní Újezd, Hlinsko, Horní Nětčice, Jezernice, Lipník nad Bečvou (3x), Osek nad Bečvou, Prosenice, Radotín, Radslavice, Soběchleby, Sušice, Šišma, Týn nad Bečvou, Veselíčko, Žakovice
Skaut, Pionýr	3	Dolní Nětčice, Lipník nad Bečvou (2x)
Zahrádkáři, chovatelé, včelaři, rybáři	19	Dolní Nětčice, Dolní Újezd, Hlinsko, Horní Nětčice, Hradčany, Jezernice, Lipník nad Bečvou (3x), Osek nad Bečvou, Oprostovice, Pavlovice u Přerova, Prosenice, Radotín, Soběchleby, Sušice, Tučín, Veselíčko, Výkleky
Spolky pro rodinu a děti	10	Dolní Nětčice, Lhota, Lipník nad Bečvou, Osek nad Bečvou, Pavlovice u Přerova (2), Prosenice, Tučín, Týn nad Bečvou, Veselíčko
Ostatní	31	<u>Český červený kříž</u> : Hlinsko, Jezernice <u>Farnost</u> : Dolní Újezd, Lipník nad Bečvou (2), Jezernice, Osek nad Bečvou, Pavlovice u Přerova, Prosenice, Radslavice, Týn nad Bečvou, Soběchleby, <u>Další</u> : Dolnet - Dolní Nětčice; CMHT - Horní Nětčice; Motosport – Jezernice; Beruška Racing Team Radslavice; Moped Team Radvanice; AMK OldtimerklubHelfštýn - Lipník nad Bečvou; Okrašlovací spolek Lípa - Lipník nad Bečvou; Občanské sdružení Moravská brána - Lipník nad Bečvou; Šance pro všechny - Lipník nad Bečvou; Kappa Help - Lipník nad Bečvou; Alfa Handicap- Lipník nad Bečvou; Sdružení hudebníků Veselíčka; Ranč Mustang Veselíčko; Záhoří, o. s. – Veselíčko; Spolek žen – Buk, Tučín; Spolek tarokářů – Oldřichov; Hanácké Prosének – Prosenice; Klub hráčů šipek Tučňáci – Tučín; Kulturní Morava – Dolní Újezd

Zdroj: Vlastní šetření, 2014

### 1.12.2. Kulturní a společenské akce lokálního významu

V obcích se po celý rok konají malé akce lokálního charakteru, které nemusí být zajímavé z hlediska masového cestovního ruchu, ale mají velký význam pro kvalitu života obyvatel. Takovými akcemi jsou plesy, vodění medvěda, klapotání, pálení čarodějnic, kácení máje, dětské dny, advent, hodové oslavy, jarmarky, vítání a ukončení prázdnin, sportovní turnaje a další. V téměř každé obci se však konají i další zajímavé akce, na něž se sjíždí i obyvatelé okolních vesnic, některé mají i nadregionální věhlas.

Tabulka 38- Tradiční akce v obcích

Obec	Tradiční akce
Bohuslávky	-
Buk	-
Dolní Nětčice	Dolnonětčické kolečko
Dolní Újezd	Turnaj ve stolním tenise
Grymov	SK Salix – Zimní běh kolem Bečvy, Grymovská desítka, Grymovská podkova, Grymovská Sahara
Hlinsko	Umrličí běh
Horní Nětčice	Turnaj v Člověče nezlob se, Nětčická břitva
Hradčany	Turnaje v mariáši, člověče nezlob se, stolním tenisu, šachu, pexesu, Hradčanský Ďolíček, Masarykovy vatry
Jezernice	Jezernický rockfest, Jezernické viadukty MTB, Adventní koncert v kostele Sv. Martina
Kladníky	-
Lazníčky	Přednášky, koncert sólistů Moravského divadla v Olomouci, Hračičkování
Lazníky	Pivní festiválek
Lhota	Turnaj ve vodním fotbale
Lipník nad Bečvou	Lipenské kulturní léto, Lipenská hvězda, Otevření cyklostezky Bečva a Dny Moravské brány, Kov ve městě, Autor ŠelaMarathon, Záhorské slavnosti, Filmový festival Pod nebesy, Lipeňáček, Lipenská skoba aj.
Oldřichov	Oslavy Sv. Martina s ochutnávkou vín
Oprostovice	Soutěž historických hasičských stříkaček PPS - 8
Osek nad Bečvou	Ochutnávka svatomartinských vín
Pavlovice u Přerova	Hudební Pavlovice Václava Drábka
Prosenice	Slivkošt Pálenice Skopal
Radotín	Radotínská koláda
Radslavice	Radslavská přilba, Cyrilometodějské slavnosti obce Radslavice, Žhavé rozety, Memoriál Jaromíra Lukáše ve střelbě z pistole SP, Soutěž mladých hasičů – VC OSH Přerov
Radvanice	Moped Cup
Sobíšky	-
Soběchleby	Záhorské dožínky
Sušice	Memoriál Vladimíra Pospíšilíka
Šišma	Kácení máje, Šišemskýkrtičák
Tučín	Festival Tučinský špekáček, Vinobraní
Týn nad Bečvou	Olympiáda rodinných týmů, Jablíčkování, Akce na Hradě Helfštýn: Festival vojenské historie, Divadelní den, Rockový Helfštýn, Helfštýnská pouť, Hradní bál, Hradní letní kino, Kovářské fórum, Hefaiston, Hradní kejkle aj.
Veselíčko	Přečtíme si pohádku, Pochod veselíčskými lesy, Hudební festival Mladí pro venkov, Velká letní akce v zámeckém parku (Napoleonské slavnosti, Skřítkování, Dobývání Moravské brány)
Výkleky	Slivkošt
Zábeštní Lhota	Burčákové odpoledne
Žakovice	Košť domácích klobás a domácího uzeneho boku
Mikroregion Záhoří - Helfštýn	Setkání obcí Mikroregionu Záhoří - Helfštýn
Mikroregion Lipensko	Sportovní hry Mikroregionu Lipensko
Mikroregion Pobečví	Cyklovýlet, Hry bez hranic

Zdroj: Vlastní šetření, 2014

### Hlavní závěry:

Rozvojový potenciál území je v tradiční vybavenosti obcí kulturně společenskými zařízeními a zařízeními pro trávení volného času. Jejich stav a úroveň však ve většině případů neodpovídá dnešním požadavkům, většina těchto zařízení je ve špatné stavebně technickém stavu. Zcela chybí moderní vybavenost z hlediska moderních sportů a aktivit, což značně handicapuje vesnický prostor před okolními městy. Udržení a výrazné zlepšení vybavenosti bude mít kladný vliv na udržení tradic, obyčejů a pospolitosti komunit



a případně rozvoj nových aktivit a tradic obcí neziskových subjektů. Současně je třeba maximálně podporovat aktivity místních spolků a organizací nabízejících kulturní, sportovní a volnočasové vyžití pro občany. Tyto organizace pracují na dobrovolnické bázi s minimálním rozpočtem, ale pro život v obcích jsou naprosto nezbytné, neboť právě ony udržují regionální identitu, kulturu a tradice a definují jak bohatý nebo chudý společenský život v obci je.

### Problémy zjištěné místními aktéry:

- Špatný stavebně technický stav zařízení pro volnočasové aktivity a vybavení zařízení
- SVČ je pouze v Lipníku nad Bečvou
- Nedostatečná práce s mládeží, nedostatečná nabídka volnočasových aktivit pro mládež podporuje rozvoj sociálně-patologických jevů na vesnicích

### Rozvojové aktivity:

- Obnova a výstavba kulturních, sportovních a volnočasových zařízení, sportovních a volnočasových areálů a koupališť, dětských hřišť a heren
- Podpora zajištění vybavení pro sportovní, kulturní, společenské a volnočasové akce
- Podpora činnosti spolků v regionu
- Podpora kulturních a sportovních akcí regionálního významu
- Podpora exkurzí a sportovních výletů, volnočasových aktivit pro rodinu, děti a mládež a osvětových akcí
- Podpora publikační a výstavní činnosti regionálního významu

### 1.13. CESTOVNÍ RUCH ATURISTICKÉ ZAJÍMAVOSTI

Údolí Moravské brány umožňuje velmi dobře trávení dovolené aktivním způsobem, ať už pěší turistikou, cykloturistikou, na in-line bruslích nebo dalšími sporty. Část území MAS Moravská brána je zařazeno mezi kulturní krajinné oblasti Olomouckého kraje (Zásady územního rozvoje OK), tyto oblasti byly Olomouckým krajem vymezeny pro zajištění ochrany a zachování kulturního dědictví, krajinného rázu a přírodních hodnot se vymezují tato cenná kulturně historicky významná území jako oblasti s přírodně krajinářskými úpravami, s vysokým krajinným, památkovým a přírodním potenciálem. Přesto území jako celek nemá předpoklady pro rozvoj masového turismu.

Na území se nachází několik evropsky významných lokalit zakotvených v síti chráněných území Natura 2000. Význam těchto lokalit pro turismus a rekreaci není nijak velký, jejich význam spočívá v jejich scénické hodnotě.

#### 1.13.1. Sportovní vyžití

Územím prochází páteřní cyklostezka Bečva, která byla v roce 2013 zcela dokončena. Celý úsek je asfaltový, vhodný i pro in-linový sport. V Oseku nad Bečvou je možné se občerstvit u vodní plochy Jadran, na zbytku cyklostezky je pouze osazen odpočívkový mobiliář. Údolím Moravské brány je značena i dálková cyklotrasa Jantarová stezka a trasa Greenways. Z cyklostezky Bečva je možné odbočit na místní cyklotrasy, které jsou vedeny v kruhu, se startem a cílem v Lipníku nad Bečvou. Není zde žádná tematická cyklotrasa/cyklostezka.

Turistickými značenými trasami je území doslova protkáno. Jsou zde také naučné stezky „S Tučňákem za poznáním“ (Tučín), lesní Študentova (Bohuslávky) a Škrabalka (Lipník nad Bečvou), připravují se další naučné stezky např. ve Veselíčku (Hraběňčina naučná stezka) a Týně nad Bečvou. Území je také vyhledávaným cílem geocachingu. V dnešní době atraktivní formu cestovního ruchu nabízí Agroturistické centrum v Zábeštní Lhotě. Je zde možnost vyjížděk na koni (Radslavice, Ranč Mustang Veselíčko), nebo psím spřežením (Týn nad Bečvou). Populární je také sportovní létání (Dolní Nětčice), lety balonem (Radslavice, Helfštýn) a rybaření „MAKČA“ (Soběchleby). Dále je možné si zahrát bowling, minigolf nebo si zajezdit na motokárách (Lipník nad Bečvou), turisté vyhledávající adrenalinové sporty mohou vyzkoušet lanovou dráhu v outdoorovém centru nebo na cvičných skalách pod hradem Helfštýn. Koupání je možné na bazéně v Lipníku nad Bečvou, Tučíně, Radslavicích a Soběchlebích a na přírodním štěrkovém koupališti Jadran (Osek nad Bečvou).

Tabulka 39-Cyklostezky a cyklotrasy v území MAS Moravská brána

Název	Trasa
Cyklostezka Bečva	Grymov - Osek nad Bečvou – Lipník nad Bečvou – Týn nad Bečvou
Č. 6237 Okruh Helfštýnská (30 km)	Lipník nad Bečvou – Týn (Pod lípou) – Týn točna – Dříní – Rybáře (lávka) – Hranice restaurace Na Střelnici – Hranice sokolovna – Lázně Teplice n. B. – Zbrašov - U Antonička – Maleník – U Huberta – okolo Krásnice – Helfštýn – Týn – Lipník nad Bečvou
Č. 6238 Okruh K prameni Odry (45 km)	Lipník nad Bečvou – Bohuslávky – Loučka – Podhoří – Peklo – betonka – Kozlov – Pramen Odry – Kozlov – Ranošov – Slavkov – Zavadilka Staměřice – Po červené lesem na Veselíčko – Osek nad Bečvou – Lipník nad Bečvou
Č. 6239 Okruh Záhorská (39 km)	Lipník nad Bečvou – Hlinsko – Kladníky – Bezuchov – Nahošovice – Hradčany – Podolí – Tučín – Radslavice – Grymov – Jadran – Lipník nad Bečvou
Č. 6240 Okruh Údolím Moravské brány (43 km)	Lipník nad Bečvou – Venedik – Jezernice – Milenov – Drahotuše – rondel – Rybáře lávka – Gabrielka – Maleník – Hubert – okraj lesa nad Záhořím – Lhota – Pavlovice - Sušice – Oldřichov – Jadran – Lipník nad Bečvou
Č. 6241 Okruh Uhřínovská (38 km)	Lipník nad Bečvou – Venedik – Jezernice – Podhoří – hájenka – SKI centrum Uhřínov – Radíkov – Kunzov – Hrabůvka – Milenov – Drahotuše – Rybáře (lávka) – Gabrielka – Týn – Lipník nad Bečvou
č. 5035 Týn nad Bečvou – Ratiboř (47 km)	Týn nad Bečvou – Lhota – Bezuchov – Lhotsko – Blazice – Sovadina – Bystřice pod Hostýnem – Chvalčov – Tesák – Troják – Hošťálková - Ratiboř
č. 6035 Radslavice – Lhota (9 km)	Radslavice – Pavlovice u Přerova – Větrný mlýn - Lhota
č. 6058 Tršice – Hranice (30 km)	Tršice – Zákřov – Veselíčko – Dolní Újezd – Bohuslávky – Loučka – Podhoří – Milenov – Hrabůvka – Hranice/Velká - Hranice
Č. 6059 Lipník nad Bečvou – Loučka (5 km)	Lipník nad Bečvou - Loučka
Č. 6062 Bezuchov – Šišma – Pavlovice u Přerova (8 km)	Bezuchov – Šišma – Pavlovice u Přerova

č. 6137 Lhota – Soběchleby - Blazice (15 km)	Lhota – Hubert – Dolní Nětčice – Soběchleby – Žákovice - Blazice
č. 6172 Lipník nad Bečvou - Potštát (18 km)	Lipník nad Bečvou – Milenov – Podhoří – Hranice /Středolesí - Potštát

Zdroj: Město Lipník nad Bečvou, vlastní šetření, 2014

### 1.13.2. Turistické zajímavosti

Turistickou dominantou území MAS Moravská brána a kulturní centrum oblasti je jednoznačně hrad Helfštýn v Týně nad Bečvou, vyhledávaný turistický cíl s každoročním mezinárodním srpnovým setkáním uměleckých kovářů Hefaiston, stálou muzejní expozicí o kovářství a mincovny a řadou doprovodných akcí pořádaných po celou sezonu.

Co se týče počtu kulturně-historických památek, naprosto v tomto směru vede město Lipník nad Bečvou s 94 nemovitými kulturními památkami. Další turistické cíle se nachází v obcích Dolní Nětčice, Jezernice, Lazníčky, Pavlovice u Přerova, Sobišky, Týn nad Bečvou a Veselíčko.

Ve všech obcích se nachází památky místního významu – kapličky, kříže, sochy, boží muka, památníky, v Kladnících je neudržovaný větrný mlýn bez vnitřního vybavení. Muzea v obcích Dolní Nětčice a Týn nad Bečvou budou otevřena v roce 2014. V obcích Radvanice, Sušice, Tučín, Zábeštní Lhota a Žákovice se nachází chráněné památkové stromy.

Tabulka 40-Turistické zajímavosti

Obec	Turistické zajímavosti
Dolní Nětčice	Filmové muzeum
Lipník nad Bečvou	městská památková rezervace s dosud zachovalým městským opevněním
	mnoho zachovalých měšťanských domů koncentrovaných především kolem náměstí T. G. Masaryka, kostely sv. Jakuba a sv. Františka Serafinského, kašny, zámek, Piaristická kolej (nepřístupná)
	zvonice – jediná svého druhu na Moravě
	židovský hřbitov se synagogou
	neoklasicistní zámek s unikátní střešní zahradou a zámeckým parkem
	kovářské plastiky – venkovní expozice i trvalý mobiliář
Podhoří: zřícenina hradu Drahotuš – nepříliš zachovalý, jen zbytky zdiva a příkopů	
Jezernice	Jezernické viadukty - technická památka železniční
Lazníčky	Větrný mlýn holandského typu
Pavlovice u Přerova	Zámek rodiny Skenů (nepřístupný)
Sobišky	Bašta- vápencová pec pod trafostanicí u „Dvora“
	Zámek „Dvůrů“ nad obcí (nepřístupný), kašna
Týn nad Bečvou	hrad Helfštýn (14. stol.)
	dům Bedřicha Smetany a památník Smetanovy dcery Gabriely
	Muzeum Bedřicha Smetany
Veselíčko	zámek (nepřístupný) s kaplí sv. Františka Paluánského a zámecký park
	Napoleonský památník na Zámeckém kopci
	Muzeum Záhoří
Obec	Památné stromy
Radvanice	Pamětní strom – lípa malolistá (95 let)
Sušice	Sušická lípa (271 let)
Tučín	Janáčkova lípa (cca 200 let)
Zábeštní Lhota	Památný strom – lípa velkolistá (300 let)
Žákovice	Památný strom - lípa srdčitá

Zdroj: Vlastní šetření, 2014

### 1.13.3. Kulturní a společenské akce

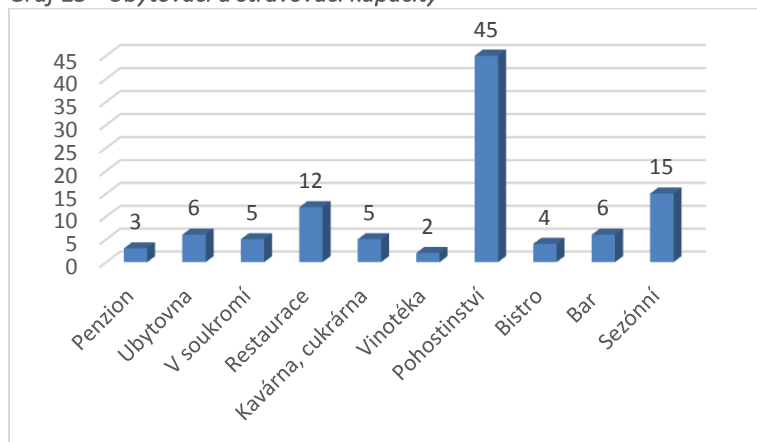
Nabídka cestovního ruchu obohacují také kulturní akce. Řada akcí, pořádaných na území MAS Moravská brána, jsou již tradiční události, které jsou každoročně navštěvovány tisíci účastníky z nejen z kraje, ale z celé ČR i z dalších zemí. Mezi takové akce patří AuthorŠelaMarathon, Kovářské fórum a zejména Hefaiston. Z významných akcí můžeme dále jmenovat Jarní otevření Moravské brány, Záhorské slavnosti, Kov ve městě, Velikonoce na

hradě, Noční kování, Festival vojenské historie, Rockový Helfštýn, Hradní bál, tramský Tučinskýšpekáček, Hry mikroregionu Lipensko, Dožínky MAS Moravská brána a Setkání obcí mikroregionu Záhoří – Helfštýn.

#### **1.13.4. Ubytovací a stravovací služby**

K charakteristice cestovního ruchu patří také analýza doprovodných služeb, zejména ubytovacích a stravovacích zařízení. Ubytovací i stravovací kapacity jsou soustředěny především v Lipníku nad Bečvou. Celkem je zde 14 ubytovacích zařízení a 89 stravovacích zařízení, z toho 15 je otevřeno pouze sezónně. V každé obci je minimálně jedno pohostinství, ne všechny však mají otevřeno celodenně.

Graf 15 - Ubytovací a stravovací kapacity



Zdroj: Vlastní šetření, 2014

Ve městě Lipník nad Bečvou je Turistické informační centrum, které mimo informačních služeb nabízí i 5 prohlídkových okruhů s průvodcem. Od 2013 je možné využít možnosti aplikace mobilního průvodce městem Lipníkem nad Bečvou, který zpřístupní veškeré turistické informace nahráním QR kódu do mobilního telefonu. Ve městě je rovněž cykloservis a prodejna jízdních kol a doplňků.

#### **Hlavní závěry:**

Celková turistická atraktivita území není vysoká, prostředí je vhodné především pro cykloturistiku a pěší turistiku. Přesto by však nebylo vhodné opustit myšlenku rozvoje cestovního ruchu na území MAS Moravská brána. Úsilí by se mělo zaměřit především na zážitkový cestovní ruch. Pozornost je třeba věnovat zejména rozvoji cykloturistiky (tematických cyklotras s výchozími body na cyklostezce Bečva), naučných stezek, agroturistiky a hipoturistiky, vybudování sítě vyhlídkových bodů, dále zvýšení nabídky kulturních akcí a zachování kulturního dědictví regionu a budování infocenter, multifunkčních center, informačních kiosků a podpůrné infrastruktury pro zpřístupnění kulturního a přírodního dědictví. Rozvoj cestovního ruchu v území vyžaduje také podporu rozvoje služeb cestovního ruchu – ubytovacích a stravovacích zařízení, sezónních kiosků a rozvoj doprovodných služeb zážitkové turistiky. Propagace cestovního ruchu by se měla zaměřit na celé území jako celek, bylo by vhodné uvažovat o tvorbě destinačního managementu území, příp. o spolupráci s okolními MAS na tvorbě společné turistické destinace. Při rozvíjení potenciálu cestovního ruchu je nutné využívat místní zdroje – tedy stavět na lokální identitě – lokální potraviny, významní rodáci, tradiční kulturní akce, zvyky, apod.



**Problémy zjištěné místními aktéry:**

- Nutnost orientace na venkovskou turistiku a aktivní trávení volného času vzhledem k charakteru turistického potenciálu regionu
- Špatný stav památek místního významu
- Podvybavenost službami cestovního ruchu
- Region stojí z hlediska propagace mimo hlavní zájem Olomouckého kraje

**Rozvojové aktivity:**

- Výstavba nových cyklostezek, cyklotras a inline drah v obcích i mezi obcemi, rozvoj páteřní Cyklostezky Bečva, rekonstrukce cyklostezek a cyklotras v obcích i mezi obcemi, modernizace mobiliáře a značení cyklotras, cyklostezek a turistických stezek, výstavba odpočívadel
- Vytváření a obnova naučných a poznávacích stezek
- Rozvoj agroturistiky a hipoturistiky
- Vytváření a obnova muzeí a galerií v obcích
- Obnova a rozvoj historických a technických památek, sakrálních staveb památek místního významu
- Obnova písemných a výtvarných památek
- Výstavba a obnova rozhleden na úpatích Moravské brány a zvýšení atraktivity výškových bodů
- Podpora sportovně-rekreačních služeb
- Podpora propagace nabídky a produktů cestovního ruchu, budování infocenter, multifunkčních center a informačních kiosků a podpůrné infrastruktury pro zpřístupnění kulturního a přírodního dědictví
- Rozšiřování a modernizace ubytovacích a stravovacích kapacit, výstavba nových a modernizace stávajících malých restauračních zařízení
- Vytvoření a zajištění turistické destinace širšího regionu ve spolupráci s okolními MAS



**1.14. ŘÍZENÍ OBČÍ, INFORMOVANOST A SPOLUPRÁCE**

**1.14.1. Řízení obcí**

V čele obcí MAS Moravská brána stojí 15 uvolněných a 17 neuvolněných starostů. Tři obce Lhota, Lipník nad Bečvou a Radslavice mají uvolněné místostarosty, 4 obce mají 2 neuvolněné místostarosty, ostatní obce mají místostarostu jednoho. Počet členů zastupitelstev se liší v závislosti na velikosti obce – od 5 do 21 zastupitelů. Pět obcí má také 5-7 člennou radu obce. Všechny obce mají zřízeny finanční a kontrolní výbory. Mimo to má většina obcí také komise. Obce Dolní Újezd a Lipník nad Bečvou mají také osadní výbory svých místních částí.

*Tabulka 41-Řízení obcí*

Obec	Starosta	Místostarosta	ZO	Výbory a komise
Bohuslávky	Neuvolněný	2 Neuvolnění	7	Finanční – 3 členové, Kontrolní – 3, Kulturní - 3
Buk	Neuvolněný	2 Neuvolnění	7	Finanční – 3, Kontrolní – 3, Výbor pro ŽP - 3
Dolní Nětčice	Neuvolněný	Neuvolněný	7	Finanční – 3, Kontrolní - 3
Dolní Újezd	Uvolněný	2 Neuvolnění	11	Finanční – 3, Kontrolní – 3, Osadní výbor DÚ – 10, Osadní výbor Skoky – 10, Osadní výbor Staměřice - 6, Výbor školský, sociální a občanských záležitostí - 7
Grymov	Neuvolněný	Neuvolněný	5	Finanční – 3, Kontrolní - 3
Hlinsko	Neuvolněný	Neuvolněný	9	Finanční – 3, Kontrolní – 3, Sociální – 3, Sportovní a kulturní - 3
Horní Nětčice	Neuvolněný	Neuvolněný	7	Finanční – 3, Kontrolní - 3
Hradčany	Uvolněný	Neuvolněný	7	Finanční – 3, Kontrolní - 3
Jezernice	Uvolněný	Neuvolněný	9	Finanční – 3, Kontrolní - 3
Kladníky	Neuvolněný	Neuvolněný	7	Finanční – 3, Kontrolní - 3
Lazníčky	Uvolněný	Neuvolněný	5	Finanční – 3, Kontrolní – 3, Kulturní výbor-3
Lazníky	Uvolněný	Neuvolněný	9	Finanční – 3, Kontrolní – 3, Kulturní a školský výbor-9
Lhota	Neuvolněný	Uvolněný	7	Finanční – 3, Kontrolní – 3, Komise pro ŽP – 3, Komise dětí, mládeže a volnočasových aktivit - 3
Lipník nad Bečvou	Uvolněný	Uvolněný	21+ rada (7)	Finanční – 7, Kontrolní – 7, Komise pro pronájem bytů a nemovitostí – 7, Komise pro městskou památkovou rezervaci – 7, Komise pro využití volného času – 7, Komise školství a vzdělávání – 7, Komise pro bezpečnost silničního provozu – 6, Komise sociální – 16, Osadní výbory
Oldřichov	Neuvolněný	Neuvolněný	7	Finanční – 3, Kontrolní - 3
Oprostovice	Neuvolněný	Neuvolněný	7	Finanční – 3, Kontrolní – 3, Kulturní - 5
Osek nad Bečvou	Uvolněný	Neuvolněný	11	Finanční – 3, Kontrolní – 3, Stavební komise - 3
Pavlovice u Přerova	Uvolněný	Neuvolněný	15 Rada (5)	Finanční – 3, Kontrolní – 3, Komise pro rodinu, kulturu, zdravotní a sociální záležitosti – 11, Komise informační – 5, Komise ŽP a stavební – 3, Komise pro rozvoj spolkové činnosti a sportu - 7
Prosenice	Uvolněný	Neuvolněný	9	Finanční – 5, Kontrolní – 5, Komise pro výběr dodavatelů – 5, Komise bytového hospodářství – 4, Komise stavební, ÚP a ŽP – 5, Komise pro založení muzea - 8, Kulturní komise - 9
Radotín	Neuvolněný	Neuvolněný	7	Finanční – 3, Kontrolní – 3, Kulturní – 3, Sportovní – 3, Veřejného pořádku - 3
Radslavice	Uvolněný	Uvolněný	15 rada (5)	Finanční – 3, Kontrolní – 3, Komise školní, kulturní a tělovýchovná – 14, Komise rozvoje obce – 10, Komise sociální -15
Radvanice	Neuvolněný	Neuvolněný	7	Finanční – 3, Kontrolní - 3
Soběchleby	Uvolněný	Neuvolněný	15 rada (5)	Finanční – 3, Kontrolní – 3, Komise školství, kultury, mládeže a tělovýchovy – 8, Komise sociální – 3, Komise rozvoje obce - 6
Sobíšky	Neuvolněný	Neuvolněný	5	Finanční – 3, Kontrolní - 3
Sušice	Uvolněný	Neuvolněný	7	Finanční – 3, Kontrolní – 3, Sociálně - kulturní komise - 3
Šišma	Neuvolněný	Neuvolněný	7	Finanční – 3, Kontrolní - 3
Tučín	Uvolněný	Neuvolněný	9	Finanční – 3, Kontrolní – 3, Výbor pro kulturu, sport a občanské záležitosti - 8

Týn nad Bečvou	Uvolněný	Neuvolněný	15 rada (5)	Finanční – 3, Kontrolní – 3, Komise sociální a zdravotní – 5, Komise stavební, dopravní a pozemková – 5, Komise školská a sportovní – 3, Komise ŽP, lesního a VH – 4, Komise regionálního rozvoje – 5, Komise kulturní – 5, Komise veřejného pořádku – 3, Komise pro partnerskou spolupráci – 7
Veselíčko	Uvolněný	2 Neuvolnění	9	Finanční – 5, Kontrolní – 5, Kulturní komise – 17, Komise strategického rozvoje obce – 27, Komise ŽP – 3, Komise pro spolupráci se školami – 3, Stavebně-dopravní komise – 3; statut komise mají: Klub pro děti a rodiče – 3, Klub důchodců – 3, Sdružení hudebníků Veselíčka – 3, Komise pro Muzeum Záhoří - 3
Výkleky	Neuvolněný	Neuvolněný	5	Finanční – 3, Kontrolní – 3, Kulturní a školský výbor - 8
Zábeštní Lhota	Neuvolněný	Neuvolněný	5	Finanční – 3, Kontrolní - 3
Žákovice	Neuvolněný	Neuvolněný	5	Finanční – 3, Kontrolní – 3, Kulturní komise - 4

Zdroj: Vlastní šetření, 2014

Obce zaměstnávají pro svůj chod 1–9 zaměstnanců na částečné i plné úvazky, zpravidla jde o účetní, administrativní pracovníky, knihovnice, uklízečky a údržbáře. Město Lipník nad Bečvou je jedním z nejvýznamnějších zaměstnavatelů v regionu. Zaměstnává na různých administrativních i technických pozicích 72 zaměstnanců (bez příspěvkových organizací města).

Obce pocítují čím dál větší administrativní zatížení ze strany veřejných institucí, nemají však prostředky na to, aby to řešil úřednický aparát jako ve městech. Uvítaly by obnovu vybavení vč. SW a kontinuální vzdělávání zastupitelů i zaměstnanců obce.

### 1.14.2. Informovanost

Všechny obce MAS Moravská brána mají webové stránky, míra poskytovaných informací a frekvence aktualizace stránek se liší. Ve všech obcích mimo Lipník nad Bečvou jsou občané informováni místním rozhlasem. V obcích Hradčany, Jezernice, Lipník nad Bečvou, Osek nad Bečvou, Pavlovice, Radslavice, Soběchleby a Veselíčko je pravidelně vydáván obecní zpravodaj. Některé obce vydaly i knižní publikace nebo DVD o obci.

V MAS Moravská brána jsou 3 dobrovolné svazky obcí. Všechny svazky i samotná MAS mají rovněž webové stránky, na nichž informují o dění v regionu. Pouze mikroregion Záhoří – Helfštýn vydává Listy Mikroregionu v periodicitě 4 x rok. MAS publikuje Zpravodaj MAS 2 x rok.

Občané mají všeobecné pojetí o mikroregionech a jejich činnosti, povědomí o MAS, její činnosti, rozvojové roli, nabídce spolupráce, poradenství, atd. není optimální a bude třeba se této oblasti velmi aktivně věnovat.

### 1.14.3. Spolupráce

Míra spolupráce obcí v MAS Moravská brána je poměrně vysoká. V území působí 3 aktivní DSO – Mikroregion Pobečví, Lipensko a Záhoří-Helfštýn. Mikroregiony jsou činné především na bázi sdílení informací, vzájemného setkávání starostů a předávání zkušeností, mají pozitivní zkušenosti s realizací společných projektů z POV. Jsou aktivní zejména v oblasti kultury, sportu a cestovního ruchu. Všechny mikroregiony mají zpracovány rozvojové strategie. Obec Osek nad Bečvou je členem Sdružení obcí střední Moravy.

Od ledna 2014 je v území realizován projekt Svazu měst a obcí Podpora meziobecní spolupráce (PMOS), který si klade za cíl zmapovat možnosti meziobecní spolupráce v oblastech odpadového hospodářství, předškolního a základního vzdělávání, sociálních služeb a podpory zaměstnanosti a sociálního podnikání a následně navrhnout



konkrétní řešení spolupráce s ohledem na možnosti financování v plánovacím období 2014-2020. Pro obce představuje meziobecní spolupráce možnost rozvoje služeb poskytovaných obcí občanům a současně dosažení úspor pro obecní rozpočty. Do projektu jsou mimo obcí MAS Moravská brána zapojeny také všechny základní a mateřské školy a poskytovatelé sociálních služeb. MAS v rámci tohoto projektu spolupracuje s Úřadem práce Olomouckého kraje, Národní soustavou kvalifikací a Svazem průmyslu a dopravy ČR, P3 – české sociální podnikání.

MAS je členem KRKOS – v rámci krajského projektu „Zajištění a zkvalitnění procesu komunitního plánování sociálních služeb v Olomouckém kraji“, připomínkuje Střednědobý plán rozvoje sociálních služeb v Olomouckém kraji. V první etapě projektu byla provedena detailní analýza území v dotčených oblastech a průzkum preferencí obcí z hlediska možné meziobecní spolupráce. Následovně je zpracována strategie meziobecní spolupráce pro roky 2014-2023.

Z rozboru odpadového hospodářství vyplynula potřeba společného řešení svozu směsného komunálního odpadu, nastavení efektivního systému třídění, zřízení nových sběrných dvorů pro všechny občany MAS Moravská brána, řešení svozu a zpracování bioodpadu, spolupráce v oblasti prevence vzniku odpadů a osvěty.

Ve školství se pozornost zaměří na společné aktivity v oblasti investic do budov a vybavení, projektů pro obohacení výuky, vzdělávání pedagogů, sdílení odborných pedagogů (školní logoped, rodilí mluvčí, školní psycholog, apod.) a dalšího využití školních zařízení mimo výuku např. pro tzv. komunitní školy.

V oblasti sociálních služeb obce vidí potřebu rozvoje služeb pro seniory, podpory rodin s dětmi, programů pro mládež, dlouhodobě nezaměstnané a řešení otázky dostupného sociálního bydlení. V plánu je rovněž vytvoření webového portálu, kde bude možné nalézt veškeré informace týkající se sociálních služeb a služeb navazujících.

Podpora v oblasti zaměstnanosti a podnikání by měla být zaměřena na spolupráci s úřady práce, poradenské a vzdělávací aktivity, rozvoj podmínek pro podnikání (mapování nevyužitých ploch, propagace regionálních podniků, podpora farmářských a řemeslných trhů, dotační poradenství, atd.), sociální podnikání a spolupráci škol a podnikatelských subjektů (absolventská místa, praxe, stáže).

Ve všech obcích velmi dobře funguje spolupráce obcí a neziskového sektoru. Obce finančně podporují chod spolků, které pro občany zajišťují celoroční volnočasové aktivity a kulturní a sportovní akce. Spolupráce obcí a NNO s podnikateli by bylo dobré rozvinout. V rámci MAS spolupracují zejména zemědělské podnikatelé. Další spolupráce existuje mezi knihovnami, sbory dobrovolných hasičů, tělovýchovnými jednotami.

### **Hlavní závěry:**

Území MAS z hlediska řízení obcí, informovanosti a spolupráce lze hodnotit velmi kladně. Díky dlouhodobé činnosti MAS a mikroregionů je spolupráce na velmi dobré úrovni a vzhledem k pozitivnímu přijetí a zapojení mnoha aktérů do projektu Podporameziobecní spolupráce lze očekávat, že míra spolupráce se bude v budoucnu dále úspěšně prohlubovat.

### **Problémy zjištěné místními aktéry:**

- Velké množství neuvolněných starostů – agenda správy a rozvoje obce není vykonávána na plný úvazek
- Vysoké administrativní zatížení obcí – problém zejména u malých obcí
- Nízká informovanost občanů o činnosti a roli MAS

### **Rozvojové aktivity:**

- Rozvoj meziobecní spolupráce a efektivní veřejné správy – dotační poradenství, administrativní (např. výběrová řízení, legislativa, účetnictví, atd.), spolupráce v oblasti odpadového hospodářství, školství, sociálních služeb, zaměstnanosti a podpory podnikání, knihoven, společného vzdělávání a kvalifikací zastupitelů a pracovníků obcí, společné tendry
- Zajištění činností DSO
- Zajištění managementu rozvoje místního partnerství MAS – činnost kanceláře, technické vybavení, propagace MAS, informovanost o možnostech spolupráce, mapování a podpora absorpční kapacity, animace území
- Projekty spolupráce a společné projekty MAS a DSO

## 1.15. BEZPEČNOST

### 1.15.1. Kriminalita

Území MAS Moravská brána přináležejí k Územnímu odboru Přerov – Obvodní oddělení Přerov a Lipník nad Bečvou. Město Lipník nad Bečvou má k zajištění veřejného pořádku zřízenou obecní policii, v centru města jsou nainstalovány kamery a veřejné budovy jsou vybaveny bezpečnostním systémem. Ostatní obce otázku bezpečnosti řeší ve spolupráci s Policií ČR.

Vyhodnocením jednotlivých druhů trestné činnosti v okrese Přerov lze konstatovat, že největším problémem zůstává majetková trestná činnost, a to jak krádeže vloupáním, tak krádeže prosté, které tvoří největší procento trestné činnosti. Podíl pachatelů trestné činnosti z hlediska jejich skladby nedoznal výrazných změn. Na trestné činnosti se každým rokem stále výrazněji podílejí recidivisté, nejvýrazněji pak u krádeží vloupáním, násilné trestné činnosti, z majetkové trestné činnosti pak u podvodů, ale tendence zvýšeného podílu recidivity se projevuje i u hospodářské trestné činnosti. U mládeže nad 15 let dochází k páchání trestné činnosti zejména ve spojitosti s noční zábavou – výtržnictví, násilí, drogy, sprejerství. Nicméně vzhledem k převážně venkovskému charakteru území je výskyt těchto skutků na území MAS Moravská brána výrazně nižší ve srovnání s městy. Na území okresu Přerov došlo v roce 2013 celkem k 805 dopravním nehodám (dále jen „DN“) a 415 DN zpracovaných na tzv. euroformuláři – tyto DN nepodléhají oznamovací povinnosti, ve srovnání s rokem 2012 se jedná o nárůst 36 dopravních nehod. Situaci na úseku veřejného pořádku lze hodnotit jako stabilizovanou.

Důležitou oblastí zajištění bezpečnosti území je prevence kriminality a společná taktická cvičení zásahových sborů. PČR organizuje v rámci prevence přednášky a vzdělávací akce pro děti z mateřských, základních a středních škol, seniory, kteří patří do rizikové skupiny obětí trestné činnosti, a děti z dětských domovů a družin. V roce 2013 proběhly kontroly zabezpečení domů v jednotlivých obvodech v rámci projektu „Bezpečný domov v bezpečné lokalitě“. Součástí projektu jsou i nainstalované bezdrátové kamery ve vytipovaných objektech. Je vydáván Policejní zpravodaj pro občany Přerovska s radami a doporučeními PČR. Aktivity jsou však více zaměřeny na města.

### 1.15.2. Povodně a jiné živelné pohromy

Na sledovaném území zasahuje záplavovým územím Q100 řeka Bečva. V rámci krajských studií se počítá s protipovodňovou ochranou obcí Grymov, Hlinsko, Lipník nad Bečvou, Oldřichov, Osek nad Bečvou, Pavloviceu Přerova, Prosenice, Radslavice, Sušice a Týn nad Bečvou. V Plánu oblasti povodí Moravy 2010-2015 jsou v tomto plánovacím období navržena komplexní protipovodňová opatření, která jsou však pouze ve stadiu plánování. Revitalizace toku Bečva je plánována až v období 2016-2020. Rozsah navrhovaných opatření u akcí, které se týkají obcí Grymov, Lipník nad Bečvou, Osek nad Bečvou a Týn nad Bečvou, má obvykle dvě varianty a to opatření, která budou nutná v případě, že nebude vybudován poldr Teplice (jde vesměs o vybudování ochranných hrází za účelem uvolnění nivy a zároveň ochrany sídel) a opatření, která budou nezbytná i po výstavbě poldru Teplice. Např. opatření navržená na ochranu obce Grymov ztratí po výstavbě poldru opodstatnění. Obce mimo záplavové území řeky Bečvy jsou ohrožovány lokálními záplavami z malých místních toků a polí.



V souvislosti s ochranou obcí jsou realizovány i komplexní pozemkové úpravy. V současné době se realizují KPÚ v obci Lhota a do r. 2015 by měly započít v obcích Hradčany, Lipník nad Bečvou, Osek nad Bečvou, Šišma a Veselíčko, aktivity v rámci KPÚ plánují také obce Dolní Újezd, Lazníčky, Lazníky, Oprostovice a Soběchleby. Obce Dolní Nětčice, Hlinsko, Jezernice, Kladníky, Lazníčky, Lhota, Lipník nad Bečvou, Osek nad Bečvou, Radslavice, Soběchleby, Tučín a Týn nad Bečvou řeší čištění místních potoků, budování retenčních nádrží a propustky proti splachům z polí.

SO ORP Lipník nad Bečvou i ORP Přerov mají zpracován krizový plán a protipovodňový plán. Obě ORP mají vytvořeny krizové štáby a protipovodňové komise. V krizovém plánu jsou definována možná rizika, mezi nejdůležitější patří povodně velkého rozsahu, jiné živelní pohromy velkého rozsahu a narušení dodávek.

Tabulka 42-Přehled možných zdrojů rizik a analýzy ohrožení

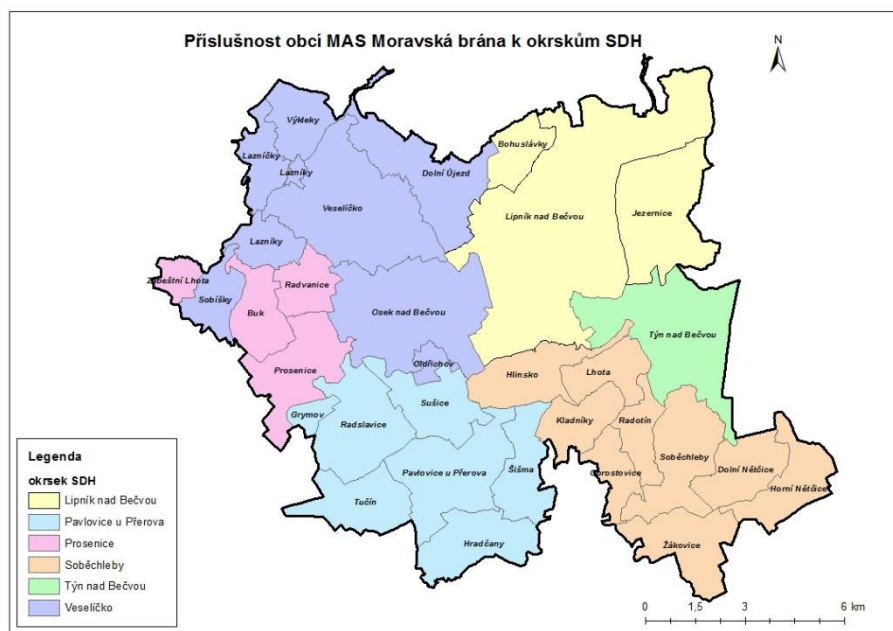
Obec/riziko	Povodně		Jiné živelní pohromy velkého rozsahu		Narušení dodávek		
	povodně v důsledku přívalových dešťů včetně naplavení bahna	povodně velkého rozsahu	rozsáhlé lesní požáry	vichřice, větrné smrště, krupobití	elektrická energie	plyn	tepelná energie
Buk	0/1	0	0	0/1	0/1	0/1	0
Bohuslávky	0/1	0	0	0/1	0/1	0/1	0
Dolní Nětčice	0/1	0	0	0/1	0/1	0/1	0
Dolní Újezd	0/1	0	0	0/1	0/1	0/1	0
Grymov	0/1	1	0	0/1	0/1	0/1	0
Hlinsko	0/1	0	0/1	0/1	0/1	0/1	0
Horní Nětčice	0/1	0	0	0/1	0/1	0/1	0
Hradčany	0/1	0	0	0/1	0/1	0/1	0
Jezernice	0/1	1	0	0/1	0/1	0/1	0
Kladníky	0/1	0	0	0/1	0/1	0/1	0
Lazníčky	0/1	0	0	0/1	0/1	0/1	0
Lazníky	0/1	0	0	0/1	0/1	0/1	0
Lhota	0/1	0	0	0/1	0/1	0/1	0
Lipník nad Bečvou	1	1	0	1	1	0/1	1
Oldřichov	0/1	1	0	0/1	0/1	0/1	0
Oprostovice	0/1	0	0	0/1	0/1	0/1	0
Osek nad Bečvou	0/1	1	0	0/1	0/1	0/1	0
Pavlovice u Přerova	0/1	0	0	0/1	0/1	0/1	0
Prosenice	0/1	1	0	0/1	0/1	0/1	0
Radotín	0/1	0	0	0/1	0/1	0/1	0
Radslavice	0/1	0	0	0/1	0/1	0/1	0
Radvanice	0/1	0	0	0/1	0/1	0/1	0
Sobíšky	0/1	0	0	0/1	0/1	0/1	0
Soběchleby	0/1	0	0	0/1	0/1	0/1	0
Sušice	0/1	0	0	0/1	0/1	0/1	0
Šišma	0/1	0	0	0/1	0/1	0/1	0
Tučín	0/1	0	0	0/1	0/1	0/1	0
Týn nad Bečvou	0/1	1	1	0/1	0/1	0/1	0
Veselíčko	0/1	0	0/1	0/1	0/1	0/1	0
Výkleky	0/1	0	0	0/1	0/1	0/1	0
Zábeštní Lhota	0/1	0	0	0/1	0/1	0/1	0
Žakovice	0/1	1	0	0/1	0/1	0/1	0

Legenda: 1-hrozba, 0/1- částečné ohrožení, 3- bez ohrožení

Zdroj: Město Lipník nad Bečvou, Město Přerov, 2014

V případě povodní, požárů a dalších živelných pohrom zasahují jednotky Záchraného hasičského sboru Olomouckého kraje. V SO ORP působí 1 jednotka I. stupně (Lipník nad Bečvou), 5 jednotek III./1 stupně (Lhota, Lipník nad Bečvou, Osek nad Bečvou, Radslavice a Veselíčko) a 31 jednotek V. stupně (Buk, Bohuslávky, Dolní Nětčice, Dolní Újezd 3x, Grymov, Hlinsko, Horní Nětčice, Hradčany, Jezernice, Kladníky, Lazníčky, Lazníky, Lipník nad Bečvou 3x, Oprostovice, Pavlovice, Prosenice, Radotín, Radvanice, Soběchleby, Sobíšky, Sušice, Šišma, Tučín, Týn nad Bečvou, Výkleky, Zábeštní Lhota a Žakovice), obec Oldřichov nemá zásahovou jednotku.

Mapa 8- Požární okrsky



Zdroj: Vlastní šetření, 2014

**Hlavní závěry:**

Řešení bezpečnosti spadá do kompetencí obcí. Kriminalita v území je relativně nízká, což je způsobeno především faktem, že v území není velké město. Přesto obce řeší drobnou majetkovou kriminalitu a zejména poškozování veřejného majetku. Obce MAS Moravská brána by měly rozvinout užší spolupráci s PČR v oblasti zajištění bezpečnosti a prevence. Pozornost by se měla soustředit i na práci s mládeží a rozšiřování nabídky volnočasových aktivit jako prevenci sociálně patologických jevů mládeže.

Z hlediska ochrany proti živelným pohromám je největším problémem řeka Bečva a povodně s ní spojené. Řada obcí, které nejsou v záplavové oblasti, však řeší lokální povodně způsobené rozvodněním místních malých toků nebo splachy z polí a lesů. V obcích působí zásahové jednotky sborů dobrovolných hasičů, prakticky všude by byla potřeba investice do modernizace jejich vybavení. Rovněž by bylo dobré se zaměřit na obnovu výstražných zařízení, aktualizace povodňových plánů, atp.

**Problémy zjištěné místními aktéry:**

- Rozvoj sociálně-patologických jevů u mládeže
- Permanentní hrozba povodní z řeky Bečvy i místních toků, splachy z polí
- Podvybavenost zásahových sborů a zastaralost vybavení prevence

**Rozvojové aktivity:**

- Zabezpečení veřejných budov a prostranství v rámci prevence kriminality
- Programy prevence ve spolupráci s PČR, podpora práce s mládeží a rozšiřování volnočasových aktivit pro mládež
- Posílení retenční schopnosti krajiny, úpravy malých vodních toků, protierozní opatření, protipovodňová opatření ve spolupráci s Povodím Moravy a komplexní pozemkové úpravy
- Modernizace zázemí zásahových složek záchranného systému a podpora preventivních opatření vč. zařízení a vybavení proti povodním a dalším živelným pohromám (hlásiče, aktualizace povodňových plánů, atd.)

## 2. VYHODNOCENÍ ROZVOJOVÉHO POTENCIÁLU ÚZEMÍ

### 2.1. ÚZEMNÍ PLÁNOVÁNÍ

Všechny obce mají platný územní plán. Vyjma obcí Kladníky a Výkleky mají všechny obce Strategický plán nebo Plán rozvoje obce. Strategické plánování je prováděno také na úrovni mikroregionů (Pobečví, Záhoří-Helfštýn, Lipensko).

Tabulka 43-Územní plánování a strategické plány

Název údaje	Hodnota	Komentář
Počet obcí s platným územním plánem	32	Platná ÚPD je ve všech obcích MAS Moravská brána. Město Lipník nad Bečvou má mimo ÚPD zpracovaný Regulační plán pro lokalitu Zelinka, územní studii místní části Trnávka a Program regenerace městské památkové rezervace.
Počet obcí s plánem v přípravě	0	
Počet obcí se strategickým plánem (nebo programem rozvoje obce)	30	Město Lipník nad Bečvou má zpracovaný Strategický plán rozvoje města Lipník nad Bečvou pro roky 2013-2017. Obce mají vytvořeny programy rozvoje obce v rámci PRV. V obci Osek nad Bečvou se zpracovává plán na volební období.

Zdroj: Vlastní šetření, 2014

K dalším významným dokumentům z hlediska územního plánování patří Zásady územního rozvoje Olomouckého kraje (2008, akt. 2011), <http://www.kr-olomoucky.cz/zasady-uzemniho-rozvoje-cl-185.html>

Z územního plánování na úrovni obcí (územní plány jednotlivých obcí), kraje (zásady územního rozvoje) a státu (politika územního rozvoje) plynou následující významná omezení, příležitosti či limity. Omezení vyplývající z Politiky územního rozvoje (usnesením vlády České republiky ze dne 20.7.2009 č.929 o Politice územního rozvoje České republiky):

- předcházet vytváření urbánního prostředí prostorově sociální segregaci s negativními vlivy na sociální soudržnost obyvatel;
- vymezovat zastavitelné plochy v záplavových územích a umisťovat do nich veřejnou infrastrukturu jen ve zcela výjimečných a zvláště odůvodněných případech;
- v Politice územního rozvoje náleží území MAS Moravská brána do rozvojové osy OS10 Rozvojová osa (Katowice-) hranice Polsko, OS11 Rozvojová osa Lipník nad Bečvou - Přerov;
- koridory a plochy dopravní infrastruktury – Koridor vysokorychlostní dopravy VR1;
- koridory technické infrastruktury E3 koridor pro zdvojení vedení V403 Prosenice-Nošovice.

Výše uvedené osy a koridory zpřesňují Zásady územního rozvoje Olomouckého kraje, vydané opatřením obecné povahy ze dne 22.2.2008 a opatřením obecné povahy ze dne 22.4. 2011 aktualizací č. 1 ZÚR OK takto:

- obecně plochy bydlení vymezovat s ohledem na posílení sociální soudržnosti obyvatel území, zejména zamezovat územní segregaci obyvatel na základě požadavků vyplývajících z regionálního a oborového plánování;
- chránit a rozvíjet přírodní, kulturní a civilizační hodnoty území, včetně urbanistického, architektonického a archeologického dědictví;
- dbát na přiměřené využívání půdy pro jiné, než zemědělské účely, půdu chápat jako jednu ze základních prakticky neobnovitelných složek ŽP, k záboru ZPF a (PUPFL) navrhovat pouze nezbytně nutné plochy, upřednostňovat návrhy na půdách horší kvality při respektování urbanistických principů a zásad;
- zpřesnění rozvojových os z Politiky územního rozvoje.

V rámci vymezených rozvojových os na území Olomouckého kraje je nutné respektovat následující opatření:

#### **1. Rozvojová osa OS10: (Katowice-) hranice Polsko/ČR – Ostrava – Lipník nad Bečvou – Olomouc – Brno – Břeclav – hranice ČR/Slovensko (Bratislava)**

Rozvojová osa OS10 prochází územími ORP Hranice (Bélotín, Olšovec, Polom, Střítež nad Ludinou), Lipník nad Bečvou (Dolní Újezd), Olomouc (Daskabát, Velký Újezd) a Prostějov (Brodek u Prostějova, Dětkovice, Dobrochov, Hradčany - Kobeřice, Olšany u Prostějova, Ondratice, Určice, Vranovice - Kelčice, Želeč). Úkoly pro územní plánování obcí:

a) řešit územní souvislosti spojené zejména:

- s výstavbou D1 Lipník nad Bečvou – Ostrava – hranice ČR;

- s přestavbou rychlostní silnice R48 Lipník nad Bečvou - Český Těšín na standardní parametry R;
  - s ochranou koridoru pro dopravní napojení ve směru sever – jih výstavbu dálnice D1 v úseku hranice kraje OK/ZK – Přerov– Lipník n. B. – hranice kraje OK /MSK;
  - s návrhem na modernizaci tratě ČD č. 300 Přerov – Brno v parametrech koridorové tratě s dvoukolejným uspořádáním vč. elektrifikace;
  - s návrhem na modernizaci koridorové tratě č. 270 včetně modernizace uzlů Olomouc a Přerov;
  - s ochranou koridorů pro výstavbu el. vedení 400 kV č. 456 Nošovice – Prosenice;
  - s ochranou koridorů pro výstavbu zdvojení VVTL plynovodu v koridoru trasy plynovodu Hrušky – Příbor v parametrech shodných se stávajícím plynovodem tj. N700/PN63;
- b) upřesňovat lokalizaci a řešit návaznosti na dopravní systém u významných rozvojových ploch pro podnikání nadmístního významu;
- c) zohledňovat závěry z územní studie „Využití oblastí s vysokou koncentrací prováděné a připravované (očekávané) těžby nerostných surovin ST1-ST6 (štěrkopísky)“ ve specifické oblasti ST5;
- d) zohlednit závěry z územní studie řešící RKC Teplicko.

## **2. Rozvojová osa OS11: Lipník nad Bečvou – Přerov – Uherské Hradiště – Břeclav – hranice ČR/Rakousko**

Na území Olomouckého kraje prochází územím ORP Lipník nad Bečvou (Osek nad Bečvou, Veselíčko) a Přerov (Buk, Horní Moštěnice, Prosenice, Radvanice, Říkovice). Úkoly pro územní plánování obcí:

- a) řešit územní souvislosti spojené zejména:
- s ochranou koridoru pro D1 Kroměříž - Lipník nad Bečvou;
  - s návrhem na modernizaci koridorové tratě č. 270 včetně modernizace uzlů Olomouc a Přerov;
  - s ochranou koridoru územní rezervy pro výstavbu vysokorychlostní tratě včetně kolejových spojek VRT v oblasti Rokytnice, Císařov a Brodek u Přerova;
  - zdvojení VVTL plynovodu v koridoru trasy plynovodu Hrušky – Příbor v parametrech shodných se stávajícím plynovodem tj. DN700/PN63;
  - s ochranou koridoru pro dopravní napojení ve směru sever – jih výstavbu dálnice D1 v úseku hranice kraje OK/ZK – Přerov – Lipník n. B. – hranice kraje OK /MSK;
- b) upřesňovat lokalizaci a řešit návaznosti na dopravní systém u významných rozvojových ploch pro podnikání nadmístního významu.

## **2.2. ROZVOJOVÁ ÚZEMÍ**

Území v regionu MAS Moravská brána, která mají rozvojový potenciál, můžeme rozdělit do 3 skupin (zanedbané plochy, památkové zóny a rekreační zóny).

Rozvojový potenciál území je dán především výbornou pozicí regionu MAS Moravská brána vyznačující se ideální dostupností po dálnici D1 a rychlostní silnici R 35 a po železničním koridoru na severojižní evropské ose spojující mj. města Krakov a Vídeň. Vzhledem k tomu, že region MAS má co nabídnout (např. hrad Helfštýn a městská památková rezervace Lipník nad Bečvou), má vysoký potenciál také pro cestovní ruch a rekreaci.

### **2.2.1. Zanedbané plochy**

Mezi zanedbané plochy mající potenciál k rozvoji patří především nevyužívané části areálů bývalých zemědělských družstev. Takové plochy a prostory se nacházejí téměř v polovině obcí MAS. Další brownfields jsou na území města Lipník nad Bečvou a jedná se o části pozemků v bývalých průmyslových areálech (TOS, Solo). Dále jsou to objekty a plochy v majetku státu (VLS, kasárna), které chátrají a vlastník není schopen najít adekvátní využití.

Všechny tyto lokality spojuje společný jmenovatel a to potenciál k využití v oblasti podnikatelských, komunitních, vzdělávacích a případně rekreačních aktivit, jež budou podporovány v programovacím období 2014 až 2020. Další možností je sklobení těchto aktivit v rámci sociálního podnikání, které je v poslední době stále více aktuální a podporovatelné v rámci EU.



### 2.2.2. Památkové zóny

V území regionu je situováno velké množství památek a památek místního významu, které představují kulturní a historické dědictví, jež musí být zachováno pro další generace. V regionu je celá řada těchto objektů kapliček, křížů, božích muk, kostelů a zvoníc, značná část těchto památek je v Lipníku nad Bečvou. Všechny tyto památky skýtají značný potenciál při rozvoji cestovního a turistického ruchu.

Nicméně dominantou regionu MAS a kulturní centrum oblasti je jednoznačně hrad Helfštýn v Týně nad Bečvou, vyhledávaný turistický cíl s každoročním mezinárodním srpnovým setkáním uměleckých kovářů Hefaiston, stálou muzejní expozicí o kovářství a mincovny a řadou doprovodných akcí pořádaných po celou sezonu.

Co se týče počtu kulturně-historických památek, naprosto v tomto směru vede město Lipník nad Bečvou s 94 nemovitými kulturními památkami celkového počtu 131 památek na území MAS. Další turistické cíle se nachází v obcích Pavlovice u Přerova, Dolní Nětčice, Jezernice, Týn nad Bečvou a Veselíčko. V ostatních se nachází sakrální stavby, kříže a památníky, v Kladníkách je neudržovaný větrný mlýn bez vnitřního vybavení.

### 2.2.3. Rekreační zóny

Údolí Moravské brány umožňuje velmi dobře trávení dovolené aktivním způsobem, ať už pěší turistikou, cykloturistikou, na in-line bruslích nebo dalšími sporty.

Osou celého území je řeka Bečva, podél které jsou vedeny páteřní cyklotrasy Bečva a Jantarová stezka, celé území je bohaté na objekty kulturního dědictví a vykazuje také konání shodných tradic a obyčejů. Celé území potřebuje rozvíjet cestovní ruch a navázat na něj další ekonomické aktivity formou spolupráce navazujících ekonomických subjektů.

Infrastruktura služeb cestovního ruchu jako je ubytování, stravování a doprava je rozvinuta pouze v Lipníku nad Bečvou. V dalších obcích je omezena jen na nejnужnější služby a kulturní vyžití slouží spíše pro potřeby domácích obyvatel. Tato oblast má velký potenciál pro venkovskou turistiku, která zde zatím nemá tradici a není zde rozvinutá. Chybí možnosti ubytování a také ubytování v soukromí zde není zvykem. V rámci podpory rozvoje cestovního ruchu je potřeba vyřešit možnosti ubytování v celé lokalitě, ubytování cenově dostupné pro rodiny s dětmi a také pro cykloturisty, kteří nemají kde umístit své jízdní kolo a kteří rovněž vyhledávají levnější typ ubytování.

Úsilí by se mělo zaměřit především na zážitkový cestovní ruch, propojení tradiční turistiky a akcí, obohacení nabídky i o (sezónní) soutěže a interaktivní prvky. Pozornost je třeba věnovat zejména rozvoji cykloturistiky (tematických cyklotras s výchozími body na cyklostezce Bečva), interaktivních naučných stezek, hipoturistiky, vybudování sítě vyhlídkových bodů, dále zvýšení nabídky kulturních akcí a zachování kulturního dědictví regionu. Rozvoj cestovního ruchu v území vyžaduje také podporu rozvoje služeb cestovního ruchu – ubytovacích a stravovacích zařízení, sezónních kiosků a rozvoj doprovodných služeb zážitkové turistiky. Propagace cestovního ruchu by se měla zaměřit na celé území jako celek, bylo by vhodné uvažovat o tvorbě destinačního managementu v rámci území MAS Moravská brána, příp. i o spolupráci s okolními MAS na tvorbě společné turistické destinace. Při rozvíjení potenciálu cestovního ruchu je nutné využívat místní zdroje – tedy stavět na lokální identitě – lokální potraviny, významní rodáci, tradiční kulturní akce, zvyky, apod.

## 2.3. LIDSKÝ POTENCIÁL

Na území MAS Moravská brána působí dostatek podnikatelů i spolků, kteří mají potenciál rozvoje své činnosti. Podnikatelé bojují nejčastěji s nedostatkem finančních prostředků na rozvoj a zkvalitnění služeb. Nicméně na území MAS je několik podnikatelů, kteří fungují dlouhodobě a zaměstnávají nejen sami sebe, ale také další obyvatele z okolí (např. ALBO v Oseku nad Bečvou, Trumf v Dolním Újezdě, Řeznictví Kunovský v Bohuslávkách, provozovatelé restaurací a malé stavební firmy v jednotlivých obcích, apod.). Vzhledem k tomu, že v okolních větších městech (Přerov, Olomouc) dochází postupně k rušení nebo zeštíhlování velkých podniků (Meopta, Přerovské strojírny, Kazeto, Sigma, Zora apod.), lidé jsou nuceni hledat práci jinde a začínají čím dál více uvažovat o sebezaměstnání a práci v místě bydliště. V regionu obecně chybí tradice malých rodinných firem, drobných řemeslníků, kterou je dobré podporovat, aby lidé měli práci přímo v regionu a nebyli nuceni odcházet jinam.

V současné době v každé obci působí spolky, které zajišťují pořádání nejrůznějších kulturních, sportovních nebo volnočasových aktivit (celoroční činnost i jednorázové akce) pro místní obyvatele často bez ohledu na to, jaké je původní zaměření těchto spolků. Nejčastěji se jedná o sbory dobrovolných hasičů, TJ Sokol, myslivecká sdružení a další. Jejich aktivní členové se starají mimo vlastní aktivity spolku o společenské vyžití v místě bydliště, přestože

se jedná často o činnost, která je bezplatná a časově náročná. Tyto jedince a sdružení je tedy potřeba maximálně podporovat a motivovat, protože často mají dostatek dobrých nápadů a udržují pozitivní společenské klima v jednotlivých obcích. Bez nich by docházelo ke zhoršení kvality života na vesnicích.

## 2.4. ROZVOJOVÝ POTENCIÁL

Rozvojový potenciál MAS Moravská brána je velmi široký. Prostor pro rozvoj je ve všech oblastech života v území. Nejvíce aktivní jsou jednoznačně obce, které řeší primárně rozvoj území v rámci výkonu samosprávných činností. Stranou však nezůstávají ani místní spolky, organizace zřizované obcemi a krajem (zejména školy, SVČ), NNO a podnikatelé. MAS provedla mapování absorpční kapacity a v současné době eviduje 479 projektových záměrů, zejména od obcí a NNO. Mapování absorpční kapacity u podnikatelských subjektů je poměrně komplikované. Mapování kontinuálně probíhá v rámci projektu Podpora meziobecní spolupráce.

Tabulka 44 – Absorbční kapacita MAS Moravská brána

Priorita	Počet záměrů
Cesty za poznáním krajiny a historie regionu	89
Zlepšování technické infrastruktury a životního prostředí	93
Příležitosti pro práci a podnikání na venkově	28
Budování zázemí pro obyvatele obcí	258
Podpora společenského života, vzdělávání a sociálních služeb	39

Zdroj: MAS Moravská brána, 2014

Patrně nejproblematictější a nejvíce diskutované jsou oblasti životního prostředí, odpadů, infrastruktury v obcích, protipovodňová opatření, dopravní situace a stav obecních budov, volnočasových areálů a veřejných prostranství. Technická infrastruktura je z 60. a 70. let minulého století a obce řeší často havarijní stav zejména vodovodů, kanalizací a absenci ČOV, zdroje pitné vody, dosluhující veřejné rozhlasové a osvětlení, místní komunikace, chodníky, autobusové zastávky, veřejná prostranství, energeticky i technicky nevyhovující veřejné budovy, bezbariérové přístupy do veřejných budov (zejména pak ordinací lékařů), školská zařízení nebo zařízení pro volnočasové aktivity. Velká pozornost je věnována i oblasti odpadového hospodářství možnostem meziobecní spolupráce (společný svoz, třídění, sběrné dvory, kompostárny, atd.), obce uvažují o zřízení manažerského místa pro společné řízení odpadového hospodářství pro celé území MAS. Stranou nezůstává ani ochrana přírody, krajiny a péče o zeleň v extravilánech a intravilánech obcí protipovodňová opatření vč. opatření prevence a výstrahy. Velmi důležitou oblastí je také bytová politika obcí (znovuosídlení neobydlených domů, příprava pozemků pro výstavbu, využití prázdných obecních budov např. bývalých škol pro obecní byty). Významný rozvojový potenciál má výstavba podporovaného bydlení pro mladé rodiny, seniory, ZTP či osoby v tísni.

MAS eviduje v těchto oblastech 351 projektových záměrů. Vzhledem k enormní finanční náročnosti plánovaných projektů a malým obecním rozpočtům je však jejich realizace závislá na dotačních možnostech. Řada aktivit ovšem nebude v plánovacím období 2014-2020 ze strany EU podporována a uskutečnění záměrů bude záviset na schopnosti spolupráce zainteresovaných subjektů, sdružení prostředků a realizaci společných projektů z jiných zdrojů.

Velký potenciál má oblast podpory zaměstnanosti a podnikání vč. sociálního podnikání. Tvorbu podmínek pro podnikání a vznik nových pracovních míst obce vnímají jako naprostou nezbytnost. Proto si tuto oblast zvolily v projektu Podpora meziobecní spolupráce v rámci volitelného tématu a tvoří pro tuto oblast samostatnou strategii. Mimo podpory rozvoje řemesel a podnikání a podpory zemědělských podnikatelů je žádoucí se zaměřit i na oblast podpory zaměstnanosti jako takové. Velký potenciál má sociální podnikání, podpora spolupráce škol a zaměstnavatelů a popularizace řemesel.

Neméně diskutované jsou pak oblasti rozvoje školství a sociálních služeb, podpora prorodinné politiky, a volnočasových aktivit a kultury. V oblasti školství se formuje aktivní spolupráce všech škol v území na



projektech vybavení škol, projektech pro rozšíření výuky, v oblasti personální či sdílení specialistů. Sociální oblast je často opomíjená, v současné době se jí aktivně věnuje pouze Lipník nad Bečvou. Obce však vidí velký potenciál v možnostech komunitních center a nezbytnost posílení služeb zejména pro seniory a rodiny s dětmi. Podpora prarodinných a volnočasových aktivit, sportu a kultury je dlouhodobou prioritou v celém území.

Poslední oblastí je cestovní ruch. Potenciál území je zejména v přírodních atraktivitách, prostředí je velmi vhodné pro aktivní způsob trávení dovolené – cykloturistika, pěší turistika či agroturistika. MAS plánuje vytvoření společné turistické oblasti se 3 okolními MAS.

Rozvojový potenciál území je nezpochybnitelný. Úspěšnost zamýšlených projektů však bude závislá zejména na schopnosti spolupráce zainteresovaných aktérů, vytváření sítí pro společné projekty, úspěšnost žádostí o dotaci a také schopnost sdružování prostředků pro jejich realizaci v případě, že projekt je z oblasti, která není v období 2014–2020 podporovaná. Na podpoře rozvoje spolupráce aktérů napříč územím i sektory, vytváření sítí a plánování společných záměrů MAS aktivně pracuje. Animační role MAS – dotační poradenství, moderátor spolupráce - se jeví pro nacházející období jako klíčová.



## 2.5. VLASTNÍ ZDROJE AKTÉRŮ

Aktéři v území jsou jednoznačně připraveni na vícezdrojové financování jejich rozvojových záměrů.

### 2.5.1. Vlastní zdroje podnikatelských subjektů a NNO

Podnikatelské subjekty vždy realizují investice na základě uváženého podnikatelského záměru prostřednictvím vlastních finančních rezerv a bankovních úvěrů. Realizace těchto záměrů nebývá přímo závislá na získání dotace ze státních nebo evropských zdrojů, nicméně možnost dotačních zdrojů či zvýhodněných úvěrových podmínek může významně urychlit rozvoj podniků.

Nestátní neziskové organizace a spolky v obcích získávají zpravidla finanční zdroje na svůj chod a projekty ze členských příspěvků, darů, příspěvků obcí, grantů a z části také drobnou činností (např. sběrem starého papíru, železa, atp.). Možnosti těchto subjektů zajistit kofinancování projektů z vlastních zdrojů jsou menší než v případě podnikatelských subjektů, nicméně lze předpokládat, že jejich projekty budou menšího finančního rozsahu, budou mít spíše charakter měkkých projektů a v případě investic budou schopny zajistit spolufinancování prostřednictvím bankovních úvěrů.

### 2.5.2. Vlastní zdroje obcí a příspěvkových organizací obcí

Z provedeného monitoringu absorpční kapacity vyplývá, že největší počet zjištěných projektových záměrů v území pochází od obcí. Obce MAS Moravská brána hospodaří s vyrovanými rozpočty většinou s mírným přebytkem. Krátkodobé negativní výkyvy, kdy výdaje převyšují příjmy, jsou způsobeny probíhajícími investicemi a nutností předfinancovat projekty spolufinancované ze strukturálních fondů.

Obce průměrně vynaloží 69,33% obecních výdajů na činnost místní správy, zastupitelstva obcí, zajištění služeb pro občany (odpady, pitná voda, odvádění a čištění odpadních vod, veřejné osvětlení, veřejná doprava, inženýrské sítě, školní zařízení, sociální péče, pohřebnictví, požární ochrana, civilní připravenost), péče o vzhled obcí a zeleň, kulturu, sport, knihovnictví, spolkovou činnost. Na opravy a investice zbývá v průměru 30,67% rozpočtových výdajů. Nejmenší podíl oprav a investic vůči celkovým výdajům v letech 2008–2013 mělo město Lipník nad Bečvou (12,76%) a obce Výkleky (12,77%) a Žákovice (17,08%). Naopak největší podíl vykazují obce Hradčany (56,48%), Radslavice (46,61%) a Kladníky (46,17%).



Tabulka 45 – Výdaje obcí na opravy a investice (2008–2013)

Obec	2008	2009	2010	2011	2012	2013	Průměr (2008 – 2013)
Bohuslávky	9,43	32,52	70,72	18,32	11,06	27,21	28,21
Buk	19,67	40,27	24,74	14,04	30,88	29,55	26,53
Dolní Nětčice	49,83	50,62	19,25	51,58	31,30	18,14	36,79
Dolní Újezd	23,03	58,78	36,47	20,38	30,23	23,52	32,07
Grymov	6,97	46,79	33,86	2,51	45,38	34,80	28,39
Hlinsko	58,84	35,61	41,79	46,61	53,40	10,15	41,07
Horní Nětčice	62,85	0,00	22,05	49,22	0,00	25,47	26,60
Hradčany	54,30	49,35	75,00	19,66	61,61	78,96	56,48
12 Jezernice	6,29	37,36	36,46	24,39	31,74	30,99	27,88
Kladníky	37,28	82,11	80,45	26,55	22,43	28,22	46,17
Lazníčky	3,56	54,85	30,23	1,87	16,32	5,65	18,75
Lazníky	32,15	21,75	24,55	23,34	12,47	23,82	23,01
Lhota	37,59	84,41	39,68	51,09	4,35	35,70	42,14
Lipník nad Bečvou	8,49	10,46	9,05	7,24	16,29	25,08	12,76
Oldřichov	3,38	15,30	5,15	24,24	37,97	19,31	17,56
Oprostovice	16,91	67,21	21,06	32,85	83,41	15,88	39,55
Osek nad Bečvou	22,47	36,01	34,38	22,44	32,90	42,70	31,82
Pavlovice u Přerova	16,84	10,25	37,96	10,87	32,57	9,41	19,65
Prosenice	63,07	40,90	36,11	29,39	47,07	42,13	43,11
Radotín	19,69	56,53	34,40	62,49	14,97	35,08	37,19
Radslavice	13,56	85,76	60,76	37,61	43,46	38,52	46,61
Radvanice	26,95	22,07	11,37	40,63	49,04	46,78	32,81
Soběchleby	66,21	35,93	61,59	7,78	55,31	21,09	41,32
Sobíšky	4,21	34,69	2,80	2,73	47,09	54,88	24,40
Sušice	39,58	11,88	19,50	28,23	24,56	4,29	21,34
Šišma	25,97	2,40	9,27	14,52	72,18	31,95	26,05
Tučín	55,12	28,90	29,17	31,26	25,07	15,41	30,82
Týn nad Bečvou	11,18	35,54	19,69	13,99	24,40	42,98	24,63
Veselíčko	31,49	56,20	62,82	26,04	36,94	28,01	40,25
Výkleky	15,09	19,96	22,12	16,23	3,17	0,07	12,77
Zábeštní Lhota	15,74	3,70	38,67	37,34	67,17	9,21	28,64
Žákovice	2,79	16,96	0,98	7,82	57,77	10,17	16,08

Zdroj: Vlastní šetření, 2014

Finanční situaci a rozvojový potenciál obcí lze rovněž posuzovat z hlediska jejich majetku. Většinu majetku obcí tvoří dlouhodobý hmotný majetek. Největší objem majetku v roce 2013 mělo město Lipník nad Bečvou. Rozpočítáme-li však majetek obce na obyvatele, zjistíme, že výrazně největší podíl má obec Hradčany s 523.616,- Kč/obyvatel, které má vysoké příjmy ze skládkovacího poplatku, a město Lipník dosahuje pouze 82.174,- Kč/obyv. Druhou obcí s největším podílem majetku na obyvatele je obec Soběchleby se 166.010,- Kč/obyv. Hranici 100.000,- Kč/obyv. dále překročily pouze obce Oprostovice, Tučín, Radslavice, Jezernice a Sobíšky. Nejmenší podíl mají obce Lhota s 32.851,- Kč/obyv. a Oldřichov s 39.014,- Kč/obyv. Méně než 50.000,- Kč/obyv. mají dále obce Radotín, Hlinsko, Sušice a Buk. Vysoký objem majetku, zejména finančních rezerv, představuje pro obce výhodu, např. obec Hradčany je zcela finančně nezávislá a má dostatek zdrojů na realizaci svých záměrů i bez dotačních titulů, ostatní obce větší investice bez dotací realizují méně nebo vůbec. Na druhou stranu to s sebou přináší i zodpovědnost péče o stav movitého majetku.

Obce často řeší předfinancování projektů prostřednictvím krátkodobých bankovních úvěrů. Případně mohou také emitovat dluhopisy, nebo nakupovat na leasing. Míru zadluženosti obcí vyjadřuje ukazatel dluhové služby. V roce 2013 mělo negativní dluhovou službu, tj. větší než 0 pouze 14 obcí MAS – Dolní Nětčice, Lhota, Lipník nad Bečvou, Oprostovice, Osek nad Bečvou, Pavlovice u Přerova, Prosenice, Radslavice, Radvanice, Soběchleby, Sobíšky, Výkleky, Zábeštní Lhota a Žákovice, z nichž polovina překročila 15% hranici (Dolní Nětčice, Oprostovice, Pavlovice u Přerova, Radvanice, Soběchleby, Zábeštní Lhota a Žákovice).

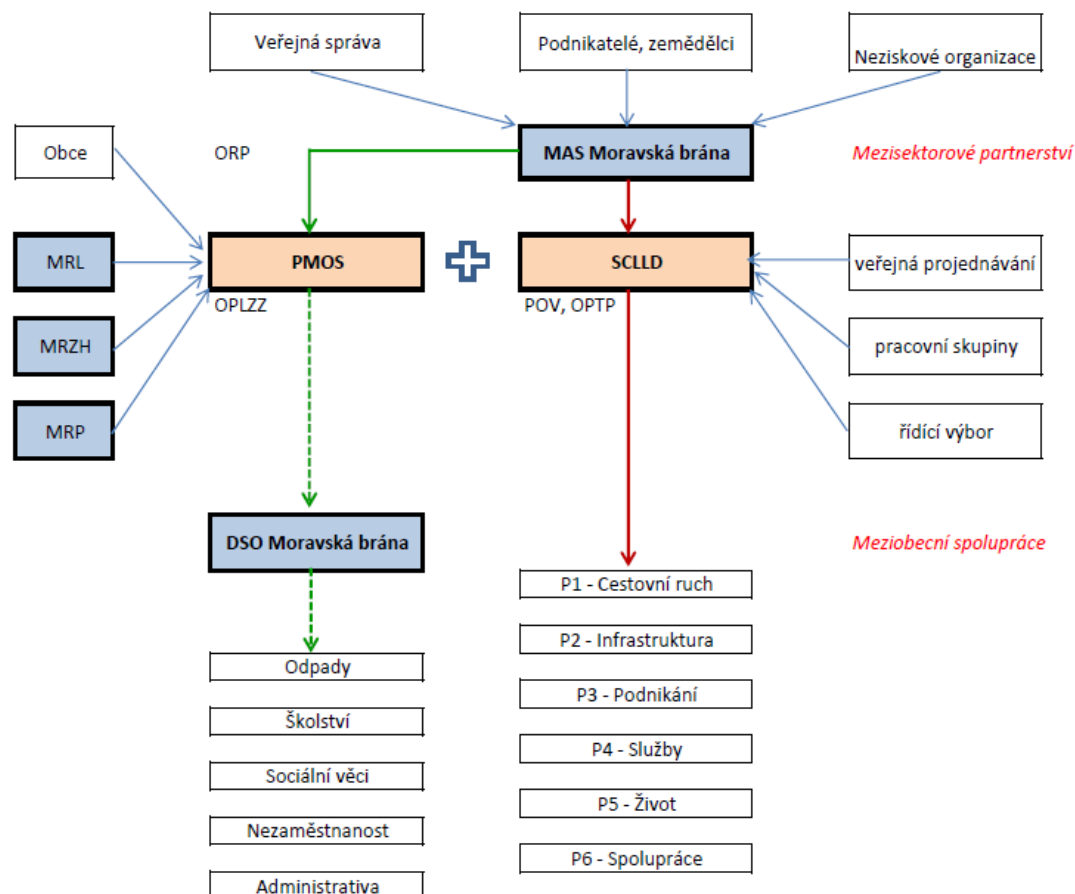
Rozvojové aktivity příspěvkových organizací obcí podléhají schválení ze strany zřizovatele, který současně garantuje spolufinancování projektů, resp. nastavení rozpočtu organizace tak, aby bylo možné schválené rozvojové záměry kofinancovat.

### 3. ANALÝZA ROZVOJOVÝCH POTŘEB ÚZEMÍ

Z provedené analýzy území a jeho rozvojového potenciálu jednoznačně vyplývá potřeba intervence v oblastech, které byly na základě analýzy území z dostupných statistických dat doplněny o vlastní šetření (dotazník a anketa) a ověřované na veřejných projednáváních a v pracovních skupinách:

1. **cestovní ruch** – cykloturistika, obnova památek, atraktivita, služby cestovního ruchu
2. **technická infrastruktura a životní prostředí** – vodohospodářská infrastruktura, doprava, ochrana přírody a krajiny, péče o zeleň, odpadové hospodářství
3. **podnikání a zaměstnanost** – podnikání, zemědělství, zaměstnanost
4. **občanská vybavenost** – veřejná prostranství, místní komunikace, technická infrastruktura (osvětlení, rozhlas, optické sítě), veřejné budovy, volnočasové areály a zařízení, bytová výstavba, strategické plánování rozvoje obcí a vybavenost veřejné správy a krizové řízení
5. **společenský život, vzdělávání a sociální služby** – spolková činnost, kultura, sport, prarodinné aktivity, školská zařízení, celoživotní vzdělávání, sociální služby
6. **spolupráce** – meziobecní spolupráce a partnerství mezi subjekty v MAS

Obrázek 3 - Diagram nástrojů intervence v regionu MAS Moravská brána:



MAS Moravská brána je aktérem *mezisektorového partnerství* komunitně vedeného místního rozvoje, který sdružuje veřejnou správu, podnikatelskou sféru a neziskový sektor. Diagram znázorňuje vzájemnou provázanost s aktéry *meziobecní spolupráce*, kterými jsou dobrovolné svazky obcí Lipensko, Pobečví a Záhoří-Helfštýn. Tyto tři mikroregiony směřují své aktivity prostřednictvím stejného manažerského týmu, jenž řeší přípravu integrované strategie MAS podpořené z OTP, paralelně a synergicky s projektem Svazu měst a obcí Podpora meziobecní spolupráce (PMOS). V rámci tohoto projektu je nastolena možnost vzniku nového univerzálního svazku obcí na území místní akční skupiny (DSO Moravská brána), který by sdružil všechny obce a mohl řešit oblasti v působnosti samospráv, tedy odpady, školství, nezaměstnanost, sociální služby a společnou administrativu.

### 3.1.SWOT ANALÝZA CELKOVÁ

SWOT analýza slouží k rozboru silných a slabých stránek území (vnitřní vlivy z hlediska území), příležitostí a rizik (vnější vlivy z hlediska území).

První návrh SWOT analýzy byl načrtnut 20.3.2013 v Dolním Újezdě na prvním veřejném projednání. SWOT analýza byla doplněna na druhém veřejném projednání v Prosenicích dne 10.4.2013. Analýza byla dále doplňována a upravována s ohledem k výstupům analýzy území v pracovních skupinách.

Tabulky 46 ABCDEFG – SWOT Analýza

Silné stránky (Strengths)	Slabé stránky (Weaknesses)
<ul style="list-style-type: none"> <li>Dobrá dopravní dostupnost – blízkost dálnice D1, železnice, silniční síť</li> <li>Tradiční venkovský ráz regionu, příroda, udržení tradic a řemesel, zájem občanů o dění v regionu</li> <li>Přírodní atraktivita cestovního ruchu, hrad Helfštýn, síť cyklostezek, zajímavé kulturní a sportovní akce nadregionálního významu, venkovská muzea, potenciál pro agroturistiku</li> <li>Dobrá hustota vodovodní a kanalizační sítě, plynofikace obcí, optická síť, ochrana přírody a krajiny, myslivost, péče o zeleň</li> <li>Město Lipník nad Bečvou – průmyslové a kulturní centrum regionu, průmyslová zóna, rozvojové plochy, úrodnost půdy, vysoký počet živnostníků</li> <li>Zázemí pro kulturu a sport v každé obci, zájem občanů o dění v obci a o její vzhled, vybavení obcí pro údržbu</li> <li>Bohatá spolková činnost, zachování rodinných hodnot, stabilní rodiny, nízká rozvodovost, vícegenerační domácnosti</li> <li>Vysoký potenciál spolupráce – 3 mikroregiony, personální zázemí MAS, spolupráce s okolními MAS, spolupráce obcí s občany a spolky, otevřenost škol a poskytovatelů sociálních služeb spolupráci s MAS</li> </ul>	<ul style="list-style-type: none"> <li>Odliv obyvatelstva – mladých a vzdělaných občanů za prací a lepšími životními podmínkami</li> <li>Okrajová část Olomouckého kraje – region stojí mimo hlavní zájem (CR, sociální služby)</li> <li>Absence velkého množství atraktivit cestovního ruchu, nedostatek ubytovacích a stravovacích možností, špatný technický stav kulturních památek, nedostatečná propagace CR</li> <li>Špatný technický stav technické infrastruktury, absence ČOV v obcích, špatný stav komunikací, nedokončené pozemkové úpravy, nekoordinovaný systém nakládání s odpady, nízké využití OZE</li> <li>Vyšší nezaměstnanost, málo velkých zaměstnavatelů, málo drobných zemědělců, absence koncepčního řešení a jednotného postupu v oblasti podpory podnikání a zaměstnanosti, nízká podpora regionálních produktů</li> <li>Nízká místní vybavenost většiny obcí, špatný stav místních komunikací, obecních budov a sportovišť, veřejných prostranství, nedostatečné zajištění pozemků pro výstavbu RD, podporovaného bydlení, zajištění bezpečnosti v obcích, vybavenost obecních úřadů</li> <li>Špatný stav školních budov, nedostatečná práce s mládeží, nárůst sociálně slabých obyvatel, absence zařízení pro celoživotní vzdělávání, nízký počet poskytovatelů sociálních služeb, nízká úroveň spolupráce v sociálních službách</li> <li>Nedostatek informací o MAS, velké množství neuvolněných starostů, podfinancovanost obcí, absence manažerů DSO, nízké zapojení podnikatelů do rozvojových činností</li> </ul>
Příležitosti (Opportunities)	Hrozby (Threats)
<ul style="list-style-type: none"> <li>Využití krajinného potenciálu</li> <li>Spolupráce - Meziobecní spolupráce, spolupráce s okolními MAS, prohloubení spolupráce neziskového sektoru s podnikatelským sektorem, přeshraniční spolupráce, spolupráce škol, poskytovatelů sociálních služeb, spolků, spolupráce s organizacemi činnými v oblasti podpory zaměstnanosti a podnikání</li> <li>Dotace v programovém období EU 2014-2020</li> </ul>	<ul style="list-style-type: none"> <li>Nadměrná administrativa a byrokracie, časté nekoncepční změny legislativy</li> <li>Rozpor mezi prioritami velkých a malých územních celků kraj vs. obce</li> <li>Nedobudování dálnice D1</li> <li>Nedostatek financí na potřebné projektové záměry</li> </ul>

**3.2. SWOT ANALÝZY V ÚZEMÍ VYBRANÝCH OBLASTÍ ROZVOJE**

**Oblast rozvoje Cestovní ruch – Priorita 1. Cesty za poznáním krajiny a historie regionu**

Silné stránky (Strengths)	Slabé stránky (Weaknesses)
<ul style="list-style-type: none"> <li>Dobrá dopravní dostupnost regionu - dálnice D1, železniční spojení</li> <li>Přírodní atraktivita regionu –vhodný pro aktivní trávení dovolené, rodinné dovolené</li> <li>Potenciál pro agroturistiku</li> <li>Síť cyklostezek, cyklostezka Bečva, cyklistické okruhy, naučné stezky</li> <li>Hrad Helfštýn, kovářské téma</li> <li>Kulturní a sportovní akce nadregionálního významu</li> <li>Venkovská muzea, udržování tradic a řemesel</li> </ul>	<ul style="list-style-type: none"> <li>Region nepatří mezi hlavní propagované regiony Olomouckého kraje</li> <li>Absence velkého množství atraktivit cestovního ruchu</li> <li>Nedostatek ubytovacích a stravovacích kapacit a dalších služeb CR</li> <li>Nedostatečná propagace CR</li> <li>Špatný technický stav kulturních památek</li> </ul>
Příležitosti (Opportunities)	Hrozby (Threats)
<ul style="list-style-type: none"> <li>Využití krajinného potenciálu – rozhledny a výškové body</li> <li>Rozvoj cestovního ruchu v návaznosti na cyklostezky, rozvoj agroturistiky - propojení s trasami a nabídkou v okolních regionech</li> <li>Společná propagace s okolními MAS</li> <li>Dotace v programovém období EU 2014-2020</li> </ul>	<ul style="list-style-type: none"> <li>Nadměrná administrativa a byrokracie, časté nekoncepční změny legislativy</li> <li>Nedostatečná podpora spolupráce, síťování, integrovaných projektů ze strany státu</li> <li>Nedostatek financí na potřebné projektové záměry</li> </ul>

**Oblast rozvoje Technická infrastruktura a životní prostředí – Priorita 2. Zlepšování technické infrastruktury a životního prostředí**

Silné stránky (Strengths)	Slabé stránky (Weaknesses)
<ul style="list-style-type: none"> <li>Dobrá hustota kanalizační a vodovodní sítě, plynofikace všech obcí, optická síť</li> <li>Péče o zeleň v intravilánech extravilánech obcí</li> <li>Myslivost, péče o přírodu, druhovou rozmanitost</li> <li>Ochrana přírody - přírodní rezervace, území NATURA 2000, nadregionální a regionální biocentra</li> </ul>	<ul style="list-style-type: none"> <li>Zastaralá vodovodní a kanalizační síť, špatný technický stav sítí, absence ČOV ve většině obcí, zastaralé VO a rozhlas, absence pasportů technické infrastruktury</li> <li>Špatný stav komunikací II. a III. třídy, bezpečnost dopravy v obcích, nedostatečná síť cyklostezek mezi obcemi</li> <li>Nedokončené pozemkové úpravy (biokoridory, krajinné prvky), půdní eroze, retence vody v krajině, monitoring ovzduší</li> <li>Neoptimalizovaný systém nakládání s odpady, nízká míra informovanosti, prevence vzniku odpadů, staré ekologické zátěže</li> <li>Nízký stupeň využívání OZE</li> </ul>
Příležitosti (Opportunities)	Hrozby (Threats)
<ul style="list-style-type: none"> <li>Využití krajinného potenciálu</li> <li>Dobudování dopravní infrastruktury v návaznosti na blízkost dálnice D1</li> <li>Spolupráce obcí v odpadovém hospodářství, prevenci povodní a krizovém řízení</li> <li>Zlepšení dopravní dostupnosti ve spolupráci s Olomouckým krajem - IDSOK</li> <li>Dotace v novém programovém období EU 2014-2020</li> </ul>	<ul style="list-style-type: none"> <li>Nadměrná administrativa a byrokracie, časté nekoncepční změny legislativy</li> <li>Nedobudování dálnice D1 – spojení Přerov – Lipník nad Bečvou</li> <li>Železniční doprava neintegrována do IDSOK</li> <li>Povodně – řeka Bečva, místní toky, splachy z polí</li> <li>Neplnění cílů POH</li> <li>Nedostatek financí na potřebné projektové záměry</li> </ul>

**Oblast rozvoje Podnikání a zaměstnanost - Priorita 3. Příležitosti pro práci a podnikání na venkově**

Silné stránky (Strengths)	Slabé stránky (Weaknesses)
<ul style="list-style-type: none"> <li>Dobrá dopravní dostupnost – blízkost dálnice D1, železnice, silniční síť</li> <li>Město Lipník – centrum průmyslu a služeb</li> <li>Průmyslová zóna v Lipníku nad Bečvou, brownfields, nevyužitá plocha a prostory v obcích</li> <li>Úrodnost půdy</li> <li>Vysoký počet živnostníků</li> </ul>	<ul style="list-style-type: none"> <li>Vyšší nezaměstnanost v rámci kraje</li> <li>Odliv mladého a vzdělaného obyvatelstva za prací</li> <li>Nedostatek drobných zemědělců (monopol velkých ZD)</li> <li>Nepřítomnost velkých zaměstnavatelů</li> <li>Absence podnikatelských inkubátorů, koncepce využití ploch, brownfields</li> <li>Absence koncepčního řešení a jednotného postupu v oblasti podpory podnikání a zaměstnanosti -absence vzdělávací a poradenské instituce, neexistence spolupráce škol se zaměstnavateli, absence koncepčního řešení kvalifikací a celoživotního vzdělávání, propagace, prezentace místních podnikatelů přímo v regionu</li> <li>Nízká podpora regionálních produktů – existence 2 regionálních značek</li> </ul>
Příležitosti (Opportunities)	Hrozby (Threats)
<ul style="list-style-type: none"> <li>Dobudování dopravní infrastruktury v návaznosti na blízkost dálnice D1</li> <li>Spolupráce MAS s Národní sítí kvalifikací, agenturami pro sociální podnikání, RPIC Přerov, ÚP, sektorové dohody</li> <li>Prohloubení spolupráce neziskového sektoru s podnikatelským sektorem</li> <li>Dotace v novém programovém období EU 2014-2020</li> </ul>	<ul style="list-style-type: none"> <li>Nadměrná administrativa a byrokracie, časté nekonceptní změny legislativy</li> <li>Nedobudování dálnice D1</li> <li>Nedostatek financí na potřebné projektové záměry</li> <li>Složitost zakládání a fungování sociálních podniků</li> <li>Nespolupráce a malá aktivita Úřadu práce v aktivní politice zaměstnanosti</li> </ul>

**Oblast rozvoje Občanská vybavenost- Priorita 4. Budování zázemí pro obyvatele obcí**

Silné stránky (Strengths)	Slabé stránky (Weaknesses)
<ul style="list-style-type: none"> <li>Zázemí pro kulturu a sport v každé obci</li> <li>Město Lipník – kulturní centrum regionu</li> <li>Dobrá vybavenost větších obcí (personální, stroje) pro údržbu obcí</li> <li>Zájem občanů a spolků o vzhled obce, údržba vlastních pozemků, údržba spolkových zařízení svépomocí, brigády</li> </ul>	<ul style="list-style-type: none"> <li>Nízká místní vybavenost většiny obcí, málo služeb</li> <li>Špatný technický stav místních komunikací, autobusových zastávek, parkovací plochy</li> <li>Špatný stavebně technický stav obecních budov, některých sportovišť, kulturních zařízení, bezbariérové řešení veřejných budov</li> <li>Špatný stav některých veřejných prostranství, absence stálých zaměstnanců pro údržbu v malých obcích</li> <li>Nedostatek zázemí pro seniory</li> <li>Nedostatek pozemků připravených k výstavbě RD, nárůst počtu neobydlených domů, energetická náročnost bytových domů, nízký počet podporovaného bydlení</li> <li>Zajištění bezpečnosti – kamerové systémy, prevence, zastaralé vybavení složek záchranných sborů a zařízení prevence</li> <li>Vybavenost obecních úřadů</li> </ul>
Příležitosti (Opportunities)	Hrozby (Threats)
<ul style="list-style-type: none"> <li>Spolupráce obcí, spolků, podnikatelů</li> <li>Dotace v novém programovém období EU 2014-2020</li> </ul>	<ul style="list-style-type: none"> <li>Nadměrná administrativa a byrokracie, časté nekonceptní změny legislativy</li> <li>Digitalizace katastru</li> <li>Nedostatek financí na potřebné projektové záměry – občanská vybavenost, veřejná prostranství a místní komunikace nejsou podporovány ze zdrojů EU, vybavení sborů jen na části území</li> </ul>



**Oblast rozvoje Společenský život, vzdělávání a sociální služby** - Priorita 5. Podpora společenského života, vzdělávání a sociálních služeb

Silné stránky (Strengths)	Slabé stránky (Weaknesses)
<ul style="list-style-type: none"> <li>Dobrá rodinná situace v území – vysoká četnost manželství, nízká rozvodovost, vysoký počet dětí žijících v úplných rodinách, vícegenerační domácnosti</li> <li>Aktivní činnost mnoha spolků ve všech obcích</li> <li>Práce s dětmi do 15 let (kroužky, spolky)</li> <li>Udržení folkloru a tradic, tradiční kulturní a sportovní akce v obcích</li> <li>Spolky a sdružení pro rodinu a děti, zejména Centrum pro rodinu Ráj v Pavlovicích u Přerova</li> <li>SVČ a rodinné centrum v Lipníku nad Bečvou</li> <li>Otevřenost škol vůči možnostem spolupráce a společného rozvoje</li> <li>Zájem poskytovatelů sociálních služeb o spolupráci s obcemi</li> </ul>	<ul style="list-style-type: none"> <li>Špatný stavebně-technický stav zařízení pro volnočasové aktivity, školních budov a jejich vybavení</li> <li>Rozvoj sociálně-patologických jevů u mládeže na vesnicích související s nízkou nabídkou volnočasových aktivit pro mládež v obcích, SVČ jen v Lipníku nad Bečvou</li> <li>Příliv sociálně slabých obyvatel, kriminalita</li> <li>Nízký stupeň spolupráce škol, malá podpora konceptu technického vzdělávání a inovací</li> <li>Absence zařízení pro celoživotní vzdělávání ve „střediskových“ obcích</li> <li>Nízký počet poskytovatelů sociálních služeb a poskytovaných služeb</li> <li>Špatná informovanost o sociálních službách</li> <li>Nízká úroveň přímé spolupráce obcí s poskytovateli sociálních služeb, malé zapojení obcí do komunitního plánování sociálních služeb</li> </ul>
Příležitosti (Opportunities)	Hrozby (Threats)
<ul style="list-style-type: none"> <li>Možnost společného postupu obcí v sociální oblasti a školství</li> <li>Zapojení MAS do procesu komunitního plánování sociálních služeb Olomouckého kraje</li> <li>Možnost získat dotace v novém programovém období EU 2014-2020</li> <li>Využití škol (ZŠ, SŠ) - upevnění vztahu k regionu a obci, ve které žijí</li> <li>Dobrovolnická činnost</li> </ul>	<ul style="list-style-type: none"> <li>Nadměrná administrativa a byrokracie, časté nekoncepční změny legislativy</li> <li>Nedostatek dotačních zdrojů na rozvoj volnočasových aktivit a podporu prarodinných aktivit v obcích</li> <li>Podfinancovanost sektoru školství a sociálních služeb</li> <li>Nízká finanční podpora rozvoje sociálních služeb v regionu MAS ze strany kraje</li> <li>Stárnutí obyvatelstva spojený s vyššími nároky na poskytované sociální služby</li> <li>Rozvoj chudoby</li> </ul>

**Oblast rozvoje Spolupráce** - Priorita 6. Rozvoj spolupráce a místního partnerství

Silné stránky (Strengths)	Slabé stránky (Weaknesses)
<ul style="list-style-type: none"> <li>Rozvinutá činnost spolků ve všech obcích MAS, výborná spolupráce s obcemi</li> <li>Mnohaletá činnost 3 mikroregionů – spolupráce obcí v rámci mikroregionů i mezi mikroregiony navzájem</li> <li>Zmapování absorpční kapacity území – znalost problémů, záměrů a potenciálu rozvoje</li> <li>Posílení personálního zázemí MAS, Účast v projektech SMO ČR a SMS zaměřených na rozvoj meziobecní spolupráce</li> <li>Spolupráce s MAS v Olomouckém a Zlínském kraji</li> <li>Dobrá spolupráce s Polskem</li> </ul>	<ul style="list-style-type: none"> <li>Velké množství neuvolněných starostů</li> <li>Stále nízké povědomí o činnosti a rozvojové roli MAS</li> <li>Podfinancovanost obcí, neschopnost realizovat rozvojové aktivity bez dotací</li> <li>Žádné DSO nemá vlastní manažery</li> <li>Relativně nízké zapojení podnikatelské sféry do rozvojových činností – obtížnost proniknutí k podnikatelům, vysoké pracovní vytížení</li> </ul>
Příležitosti (Opportunities)	Hrozby (Threats)
<ul style="list-style-type: none"> <li>Možnost lepšího kontinuálního financování managementu MAS a DSO</li> <li>Dotace v novém programovém období EU 2014-2020</li> <li>Prohloubení spolupráce s okolními MAS díky propojení atraktivit regionu a řešení dalších společných problémů území v širším kontextu</li> <li>Prosazení záměrů regionu v rozvojových strategiích kraje - možnost vystupovat jako celek vůči kraji</li> <li>Prohloubení spolupráce neziskového sektoru s podnikatelským sektorem a obcemi</li> <li>Přeshraniční spolupráce</li> </ul>	<ul style="list-style-type: none"> <li>Nedostatečná podpora činností MAS a DSO, podfinancovanost managementu</li> <li>Nedostatečná podpora spolupráce, síťování, integrovaných projektů ze strany státu</li> <li>Nadměrná administrativa a byrokracie, časté nekoncepční změny legislativy</li> <li>Špatná vymahatelnost práva</li> <li>Rozpor mezi prioritami územních celků – kraje vs. obce</li> <li>Špatné zaměření dotačních programů – nedostatek financí na rozvojové potřeby regionu</li> </ul>

## 4. ZMAPOVÁNÍ STRATEGIÍ V REGIONU

### 4.1. VYHODNOCENÍ STRATEGIE MAS 2007-2013

#### 4.1.1. Strategie MAS

MAS Záhoří-Bečva uskutečňovala v letech 2007-2013 strategické dokumenty – záměr pro národní program LEADER ČR 2007 „Společně z Hané přes Záhoří do Hostýnských vrchů“ ve spolupráci s MAS Občané pro rozvoj venkova (nyní Hanácké Království) a MAS Podhostýnska, Strategický plán „Rozvíjet náš domov společně má smysl!“ a Strategický plán LEADER pro evropský Program rozvoje venkova 2008-2013 „Rozvíjet společně venkov má smysl“.

MAS se zúčastnila pouze jednoho projektu spolupráce v PRV IV.2.1. „Hudební a filmová muzea našich regionů“. Realizovala ovšem celkem pět projektů spolupráce v rámci OP Přeshraniční spolupráce Česko-Polsko. Výstupy SPL jsou shrnuty v kapitole I.3.3. a I.3.4.

Obrázek 4 – Titulní strany strategií MAS



V rámci ISRÚ si MAS stanovila tyto cíle:

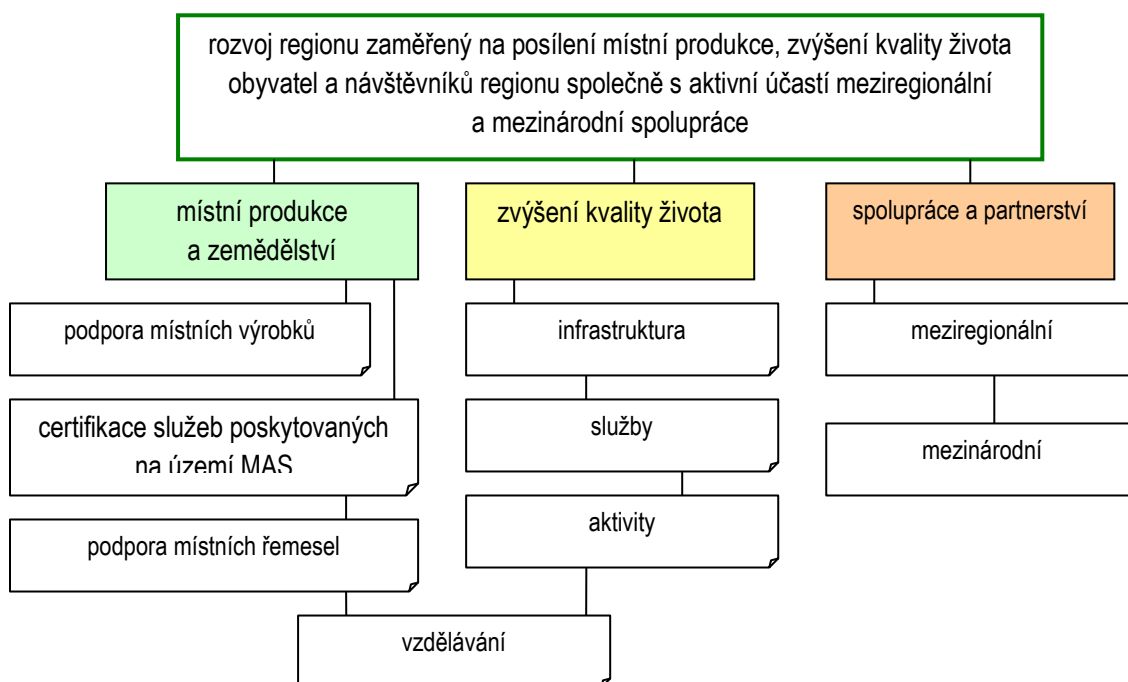
Cíl 1: Vytvořit stabilní konkurenceschopné podnikání a ekonomickou úroveň regionu MAS prostřednictvím posilování místní produkce, diverzifikace zemědělství, zaváděním nových technologií, služeb a oborů.

Cíl 2: Vytvořit z regionu Záhoří-Bečva vyhledávanou turistickou destinaci cestovního ruchu s využitím turistického potenciálu regionu s bohatou nabídkou atraktivit a kvalitních služeb v oblasti cestovního ruchu.

Cíl 3: Zkvalitnit život na venkově zlepšením vybavenosti obcí, zachováním kulturního a přírodního dědictví a nabídkou bohatého kulturního a společenského života.

Cíl 4: Zabezpečit rozvoj lidských zdrojů prostřednictvím vzdělávání, sociální integrace a rozvojem regionální a mezinárodní spolupráce.

Schéma plánovaných aktivit v rámci regionu, které by zajistily očekávaný rozvoj regionu:



V rámci ISÚ si MAS stanovila tyto priority a opatření:

**PRIORITA I. Rozvoj podnikání v regionu MAS Záhoří-Bečva**

- Opatření
- I.1 Modernizace zemědělských podniků
  - I.2 Diverzifikace zemědělských podniků
  - I.3 Podpora zakládání podniků a jejich rozvoje

Cíl: Vytvořit stabilní konkurenceschopné podnikání a ekonomickou úroveň regionu MAS prostřednictvím posilování místní produkce, diverzifikace zemědělství, zaváděním nových technologií, služeb a oborů.

**PRIORITA II. Rozvoj cestovního ruchu v regionu MAS Záhoří-Bečva**

- Opatření
- II.1 Infrastruktura v oblasti CR
  - II.2 Zavedení nových služeb v oblasti CR
  - II.3 Podpora aktivit a akcí v oblasti CR

Cíl: Vytvořit z regionu Záhoří-Bečva vyhledávanou turistickou destinaci cestovního ruchu s využitím turistického potenciálu regionu, s bohatou nabídkou atraktivit a kvalitních služeb v oblasti cestovního ruchu.

**PRIORITA III. Kvalita života na území MAS Záhoří-Bečva**

- Opatření
- III.1 Náš tradiční venkov
  - III.2 Obnova a rozvoj občanské vybavenosti
  - III.3 Rozvoj kvalitního života na území MAS

Cíl: Zkvalitnit život na venkově zlepšením vybavenosti obcí, zachováním kulturního a přírodního dědictví a nabídkou bohatého kulturního a společenského života.

**PRIORITA IV. Rozvoj lidských zdrojů, partnerství a spolupráce**

- Opatření
- IV.1 Systém „regionální značky“
  - IV.2 Vzdělávání a profesní odbornost
  - IV.3 Posílení partnerství na národní a mezinárodní úrovni

Cíl: Zabezpečit rozvoj lidských zdrojů prostřednictvím vzdělávání, sociální integrace a rozvojem regionální a mezinárodní spolupráce. Vytvořit stabilní konkurenceschopné podnikání a ekonomickou úroveň regionu MAS prostřednictvím posilování místní produkce a rozvojem nových služeb vytvořením systému „regionální značky“.

**Celkové zhodnocení:**

Nejlépe se MAS Záhoří-Bečva dařilo naplňovat prioritu č. 3, částečně pak prioritu č. 4 (velmi dobrá česko-polská spolupráce na více úrovních – MAS, obcí i spolků, ovšem naproti tomu pouze jeden projekt meziregionální spolupráce v rámci PRV). Naplňování priority č. 1 se dařilo jen částečně (nejméně podpořených projektů zemědělců a podnikatelů ve srovnání MAS Olomouckého kraje, viz. Kap. 4.3.1.). Priorita č. 2 se nezdařila, neboť zázemí regionu (kromě hradu Helfštyňa) bylo bez spádového města Lipník nad Bečvou jen velmi slabé. Navíc MAS později ani nevytvořila v rámci SPL samostatnou fichi na podporu cestovního ruchu.

**4.1.2. Integrované projekty mikroregionů a MAS**

Tabulka 47 - Projekty MAS Moravská brána (dříve Záhoří-Bečva):

Rok	Zdroj	Popis
2007	LEADER ČR	Záměr: Společně z Hané přes Záhoří do Hostýnských vrchů
2007	SROP 3.2.– GSOK	„Máme co dělat, nenudíme se u nás“, mladí ze Záhoří-Helfštyň, 345.000 Kč.
2008	SROP 3.2. - GS OK	„Máme co dělat, nenudíme se u nás II.“, mladí ze Záhoří-Bečva, 1.152.160,44 Kč
2008	SROP - GSOK	PODANÉ RUCE – projekt rozvoje občanské společnosti a komunitního plánování sociálních služeb na Záhoří a v Pobečví, 431,947 Kč
2008	LEADER PRV IV.1.1., IV.1.2.	SPL: Rozvíjet společně venkov má smysl, podpořené projekty viz. Kapitola 3.3.4.
2008	KÚOK	Příspěvek OK na činnost MAS – 252.469,- Kč, 200.000,- dotace
2009	KÚOK	Příspěvek OK na činnost MAS – 277.008,- Kč, 200.000,- dotace

2009	POV OK	Rozvoj partnerství spolupráce na Záhoří a v Pobečví 2009, 250.000 Kč
2010	OPPS CZ-PL	„Poznáváme se navzájem“, 319.499 Kč, 9 213 € / 213.358 Kč dotace
2011	LEADER PRV	Partner v projektu KS MAS OK „Propojování místních akcí rozvoje venkova v Olomouckém kraji“ (PMARV)
2011	OP PS CZ-PL	Most spolupráce MAS Záhoří-Bečva-Gmina Prószków, 7 834 €, 155.720,- Kč - dotace
2012	OPPS CZ-PL	Přátelství bez hranic – MAS Záhoří-Bečva – Gmina Prószków, 12 939,50 €, 274.831,- Kč - dotace
2012	KÚOK	2. Dožínky MAS Záhoří - Bečva – 30.000,- Kč - dotace
2013	POV OK	Zpracování integrované strategie MAS Moravská brána pro období 2014-2020, 250.000Kč
2013	OPPS CZ-PL	„Rozumíme si navzájem“, 13 470,95 €, 279.462,- Kč dotace
2013	OP LZZ	Centrum sociálních inovací, partner v projektu CpKP Moravskoslezský kraj
2014	PRV IV.2.1.	„Hudební a filmová muzea našich regionů“
2014	OPPS CZ-PL	„Přátelství a porozumění bez hranic“, 13 205,81 €

Tabulka 48 - Projekty DSO MR Lipensko:

Rok	Zdroj	Popis
2005	Nadace Open Society Fund	Mikroregion Lipensko – kniha a stolní kalendář
2006	POV OK	Propagace cyklotras v mikroregionu Lipensko
2007	POV OK	Zbudování odpočinkových posezení
2008	POV MMR	Partnerství v projektu „Výměna zkušeností ve středu Moravy“ (společně s MR Moštěnka a MR Holešovsko)
2010	POV MMR	Lipensko oživuje Záhoří
2011	PORV MMR	Lipensko jde do světa – výměna zkušeností regionů a dobré praxe mezi vesnicemi
2011	POV OK	Lipenská jedenáctka – mikroregion společně zlepšuje veřejná prostranství a společenské akce
2012	POV OK	Modernizace komunální techniky pro úpravu veřejných prostranství a zázemí pro společenské akce
2012	POV MMR	Známe své památky a tradice? Průvodce po regionu Lipenska
2013-2014	OP LZZ	Systémová podpora rozvoje meziobecní spolupráce v ČR v rámci území správních obvodů obcí s rozšířenou působností, zkráceně „Podpora meziobecní spolupráce“ (PMOS), partnerství v projektu Svazu měst a obcí, jinak také Obce sobě – koordinace s nositelem projektu za OPR Přerov DSO MR Moštěnka na území MAS Moravská brána

Obrázek 5 – Příklad projektu spolupráce tří mikroregionů



Výměna zkušeností ve středu Moravy









EVROPSKÁ UNIE  
EVROPSKÝ FOND PRO REGIONÁLNÍ ROZVOJ  
INVESTICE DO VAŠÍ BUDOUCNOSTI





Tabulka 49 - Projekty DSO MR Pobečví

Rok	Zdroj	Popis
2009	POV	Rozvíjíme svůj domov, kde chceme žít - Mikroregion Pobečví 2009 - 515 537,60 Kč
2010	POV	Rozvíjíme svůj domov, kde chceme žít - Mikroregion Pobečví 2010 - 488 863,- Kč
2011	POV	Rozvíjíme svůj domov, kde chceme žít - Mikroregion Pobečví 2011 - 804 841,- Kč
2012	POV	Rozvíjíme svůj domov, kde chceme žít - Mikroregion Pobečví 2012 - 780 574,- Kč
2013	SFŽP	Zavedení separace bioodpadů v Mikroregionu Pobečví - 1 876 836,74 Kč

Tabulka 50 - Projekty DSO MR Záhoří-Helfštýn

Rok	Zdroj	Popis
2007	POV	Švédsko - poznávací seminář pro mikroregiony Olomouckého kraje - 502 400,- Kč
2007	POV	Rozvíjíme území mikroregionu Záhoří - Helfštýn 2007 - 327 000,- Kč
2008	POV	Rozvíjíme území mikroregionu Záhoří - Helfštýn 2008 - 199 433,50 Kč
2009	POV	Rozvíjíme území mikroregionu Záhoří - Helfštýn 2009 - 508 195,80 Kč
2010	POV	Rozvíjíme území mikroregionu Záhoří - Helfštýn 2010 - 766 596,- Kč
2011	POV	2011- Rozvíjíme území mikroregionu Záhoří - Helfštýn 2011 - 494 862,- Kč
2012	POV	2012 - Rozvíjíme území mikroregionu Záhoří - Helfštýn 2012 - 694 651,- Kč

**MÍSTNÍ AKČNÍ SKUPINA  
ZÁHOŘÍ - BEČVA, o.s.**

Strategický plán LEADER na období 2008-2013, Osa IV Leader  
»ROZVÍJET VENKOV SPOLEČNĚ MÁ SMYSL!«

**MAS Záhoří Bečva, o.s.**

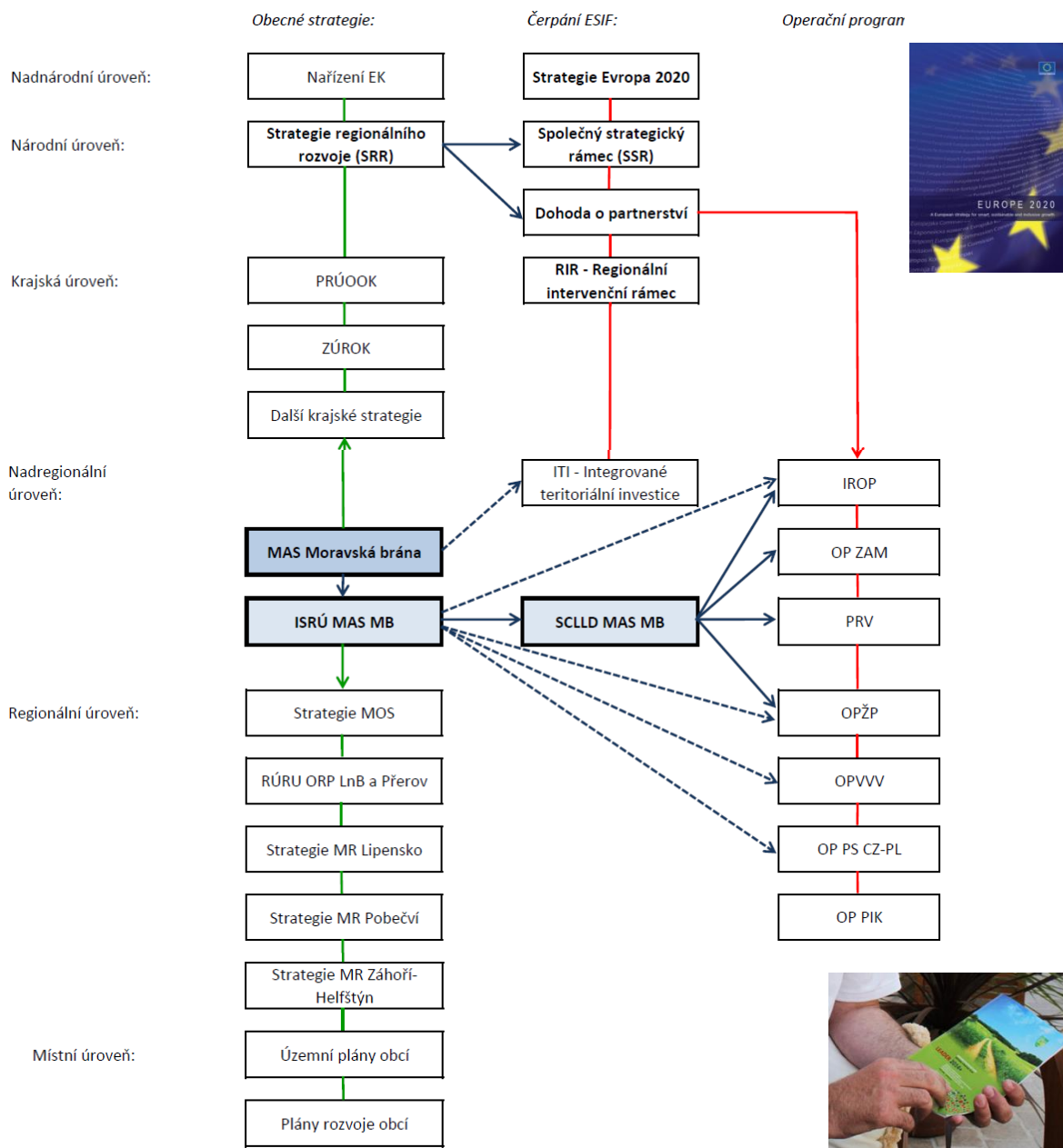
*Mikroregion*  
**Záhoří - Helfštýn na kole**

Bezuchov - Dolní Nětčice - Hlinsko - Horní Nětčice  
Hradčany - Kladníky - Lhota - Oprostovice  
Pavlovice u Prerova - Radotín - Soběchleby - Šisma  
Týn nad Bečvou - Zakovice

#### 4.2. NÁVAZNOST NA DALŠÍ STRATEGIE VYŠŠÍCH A NIŽŠÍCH CELKŮ

Integrovaná strategie rozvoje území MAS Moravská brána vedle potřeb území a obyvatel zohledňuje také rozvojové dokumenty vyšších i nižších územních celků, kterých je přirozenou součástí. Samotná strategická část respektuje priority vyšších dokumentů a řídí se jimi při jejich implementaci. V současnosti a blízké budoucnosti bude na území MAS v platnosti celá řada dokumentů, které jsou v hierarchickém členění uvedeny v diagramu.

Obrázek 7 - Diagram návaznosti strategií MAS Moravská brána v rámci dokumentů vyšších a nižších celků:



##### 4.2.1. Nadnárodní úroveň

Strategie Evropa 2020 – Strategie pro inteligentní a udržitelný růst podporující začlenění.

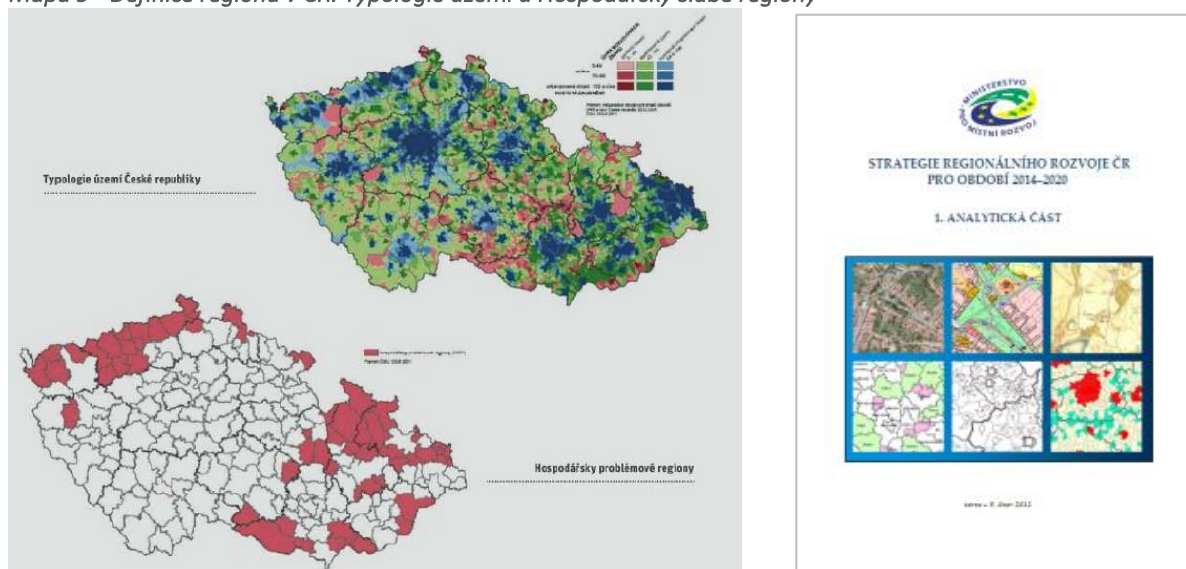
Více informací: Souhrnný přehled strategických dokumentů a koncepcí k IROP, Příloha č. 3:

<http://nsmascr.cz/content/uploads/2014/07/Příloha-3-Souhrnný-přehled-strategických-dokumentů-a-koncepcí-k-IROP-02072014.pdf>

### 4.2.2. Národní úroveň

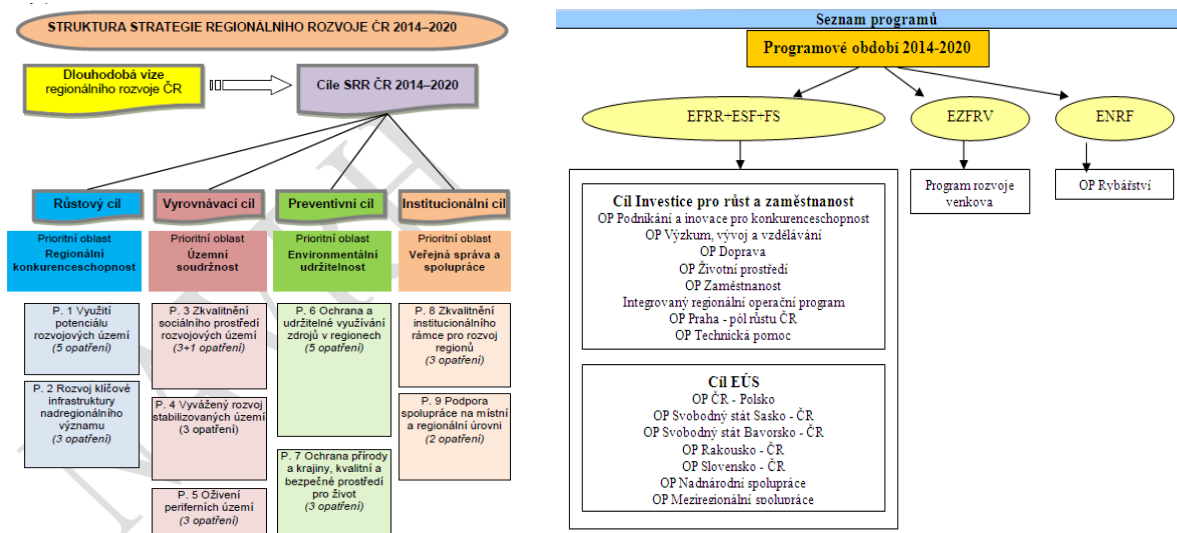
Základním národním koncepčním dokumentem je Strategie regionálního rozvoje ČR 2014–2020, která byla schválena dne 15. 5. 2013. V současné době (srpen 2014 prochází aktualizací). Cílem strategie je formulování témat a aspektů významných pro podporu regionálního rozvoje a zahrnutí regionální dimenze do těchto politik. Strategie regionálního rozvoje tak představuje strategickou orientaci pro budoucí programy regionálního rozvoje na centrální i regionální úrovni. Oblast Lipenska a Přerovska (resp. Správních obvodů obcí s rozšířenou působností) patří mezi hospodářsky problémové regiony.

Mapa 9 - Definice regionů v ČR: Typologie území a Hospodářsky slabé regiony



Zdroj: SRR ČR, 2013

Obrázek 6 – Struktura SRR



Důležitým dokumentem mezi ČR a implementací evropských dotačních programů je tzv. Dohoda o partnerství. ISRÚ MAS Moravská brána zároveň respektuje strukturu a priority tematických operačních programů, připravovaných na národní úrovni v gesci jednotlivých ministerstev, jakožto jejich řídicích orgánů. Z hlediska komunitně vedeného místního rozvoje jsou nejdůležitějšími z nich následující:

- Program rozvoje venkova (PRV)
- Integrovaný regionální operační program (IROP)
- OP Zaměstnanost (OP ZAM)
- OP Životní prostředí (OPŽP)

Dalšími programy, které bude chtít MAS Moravská brána realizovat, jsou:

- OP Výzkum, vývoj a vzdělávání (OP VVV)
- OP Přeshraniční spolupráce Česko-Polsko (OP PS CZ-PL)
- OP Podnikání a inovace pro konkurenceschopnost (OP PIK)

Více informací na: <http://nsmascr.cz/podklady-pro-op/navrhy-operacnich-programu-2014-2020/>,  
 nebo na: <http://www.strukturalni-fondy.cz/cs/Fondy-EU/2014-2020/Operacni-programy>

#### 4.2.3. Krajská úroveň

Na krajské úrovni je z hlediska strategického plánování zohledněn Program rozvoje územního obvodu Olomouckého kraje (PRÚOOK), který formuluje základní rozvojové priority Olomouckého kraje a jeho organizací. Z pohledu územního rozvoje je nejdůležitějším dokumentem Zásady územního rozvoje Olomouckého kraje (ZÚROK), které stanovují požadavky na hospodárné uspořádání území kraje a vymezují plochy a koridory nadmístního významu. Další krajské koncepce a analýzy jsou uvedeny v samostatné tabulce:

Tabulka 51 - Strategické dokumenty Olomouckého kraje:

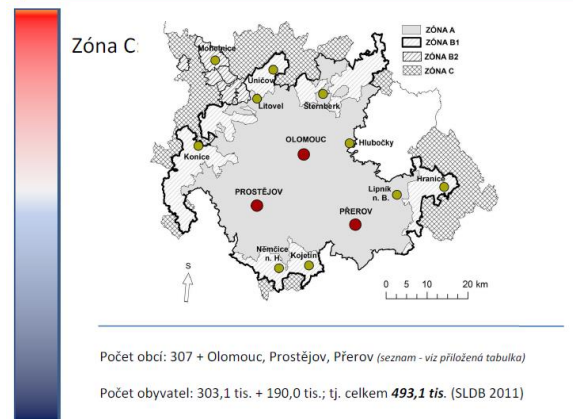
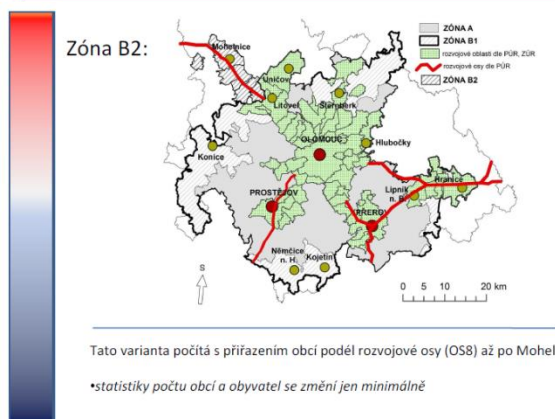
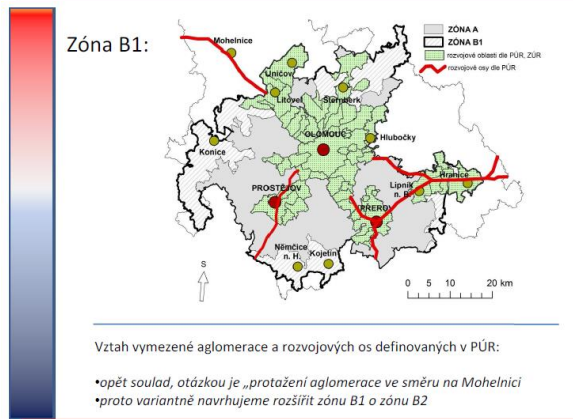
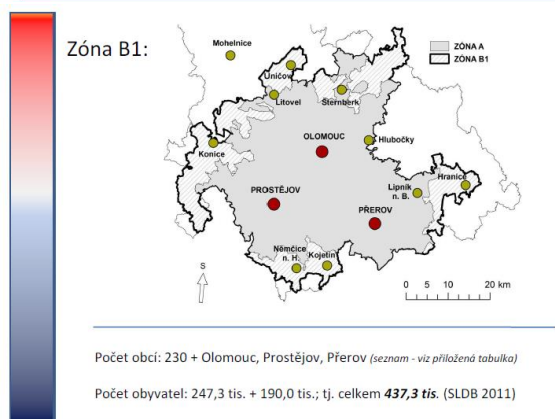
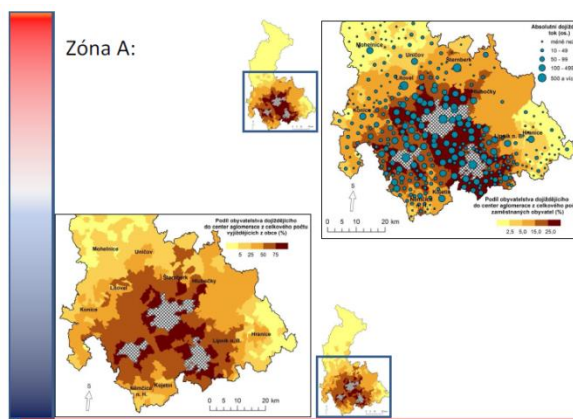
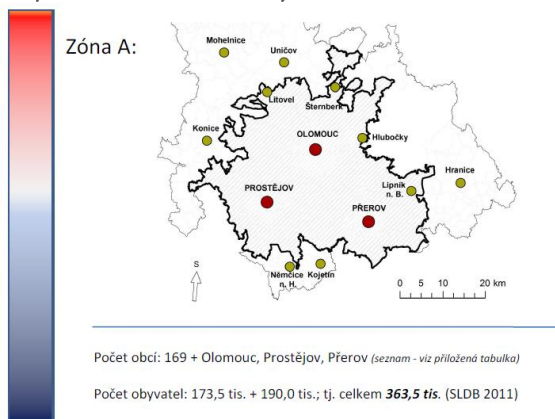
Olomoucký kraj	Zdroj	Aktualizace, platnost
Zásady územního rozvoje Olomouckého kraje	<a href="http://www.kr-olomoucky.cz/zasady-uzemniho-rozvoje-cl-185.html">http://www.kr-olomoucky.cz/zasady-uzemniho-rozvoje-cl-185.html</a>	2011
Program rozvoje územního obvodu Olomouckého kraje (2012-2015)	<a href="http://databaze-strategie.cz/cz/olk/strategie/program-rozvoje-uzemniho-obvodu-olomouckeho-kraje-2012-2015?typ=download">http://databaze-strategie.cz/cz/olk/strategie/program-rozvoje-uzemniho-obvodu-olomouckeho-kraje-2012-2015?typ=download</a>	2011
Plán odpadového hospodářství Olomouckého kraje (2003-2012)	<a href="http://www.kr-olomoucky.cz/odpadove-hospodarstvi-cl-269.html">http://www.kr-olomoucky.cz/odpadove-hospodarstvi-cl-269.html</a>	2003
Střednědobý plán rozvoje sociálních služeb v Olomouckém kraji pro roky 2011–2014	<a href="http://www.kr-olomoucky.cz/clanky/dokumenty/1373/strednedoby-plan-rozvoje-socialnich-sluzeb-v-olomouckem-kraji-pro-roky-2011-2014">http://www.kr-olomoucky.cz/clanky/dokumenty/1373/strednedoby-plan-rozvoje-socialnich-sluzeb-v-olomouckem-kraji-pro-roky-2011-2014</a>	2014
Dlouhodobý záměr vzdělávání a rozvoje vzdělávací soustavy Olomouckého kraje	<a href="http://www.kr-olomoucky.cz/clanky/dokumenty/1180/ol-kraj-vzdelani-web.pdf">http://www.kr-olomoucky.cz/clanky/dokumenty/1180/ol-kraj-vzdelani-web.pdf</a>	2012
Územní energetická koncepce	<a href="http://www.kr-olomoucky.cz/uzemni-energeticka-koncepce-cl-538.html">http://www.kr-olomoucky.cz/uzemni-energeticka-koncepce-cl-538.html</a>	2002
Koncepce rozvoje venkova Olomouc. kraje	<a href="http://www.kr-olomoucky.cz/clanky/dokumenty/4190/analyticka-cast-krv-ok.pdf">http://www.kr-olomoucky.cz/clanky/dokumenty/4190/analyticka-cast-krv-ok.pdf</a>	analytická část 2014
Koncepce zemědělské politiky a rozvoje venkova v Olomouckém kraji	<a href="http://www.kr-olomoucky.cz/koncepce-zemedelske-politiky-a-rozvoje-venkova-v-olomouckem-kraji-cl-540.html">http://www.kr-olomoucky.cz/koncepce-zemedelske-politiky-a-rozvoje-venkova-v-olomouckem-kraji-cl-540.html</a>	2006-2012
Program cestovního ruchu OK	<a href="http://www.kr-olomoucky.cz/program-rozvoje-cestovniho-ruchu-ok-2011-2013-vyhled-2016-cl-727.html">http://www.kr-olomoucky.cz/program-rozvoje-cestovniho-ruchu-ok-2011-2013-vyhled-2016-cl-727.html</a>	2011 -2013, výhled 2016
Regionální inovační strategie a inovační potenciál OK	<a href="http://www.kr-olomoucky.cz/clanky/dokumenty/254/ris-olk.pdf">http://www.kr-olomoucky.cz/clanky/dokumenty/254/ris-olk.pdf</a>	od 2011
Koncepce rozvoje kultury a památkové péče OK	<a href="http://www.kr-olomoucky.cz/clanky/dokumenty/147/koncepce-rozvoje-kultury-a-pamatkove-pece-ok-2014-2016.pdf">http://www.kr-olomoucky.cz/clanky/dokumenty/147/koncepce-rozvoje-kultury-a-pamatkove-pece-ok-2014-2016.pdf</a>	2014 -2016
Územní studie rozvoje cyklistické dopravy OK	<a href="http://www.kr-olomoucky.cz/uzemni-studie-rozvoje-cyklisticke-dopravy-olomouckeho-kraje-cl-544.html">http://www.kr-olomoucky.cz/uzemni-studie-rozvoje-cyklisticke-dopravy-olomouckeho-kraje-cl-544.html</a>	2009
Analýza potřeb rodin v Olomouckém kraji	<a href="http://www.kr-olomoucky.cz/clanky/dokumenty/1339/fin2-analyza-potreb-rodin-v-olomouckem-kraji-plna-verze.pdf">http://www.kr-olomoucky.cz/clanky/dokumenty/1339/fin2-analyza-potreb-rodin-v-olomouckem-kraji-plna-verze.pdf</a>	2009
Marketingová studie cestovního ruchu Olomouckého kraje	<a href="http://www.kr-olomoucky.cz/marketingova-studie-cestovniho-ruchu-ok-2014-2016-cl-1472.html">http://www.kr-olomoucky.cz/marketingova-studie-cestovniho-ruchu-ok-2014-2016-cl-1472.html</a>	2014-2016
Další koncepční dokumenty OK	<a href="http://www.kr-olomoucky.cz/analyzy-a-koncepce-cl-184.html">http://www.kr-olomoucky.cz/analyzy-a-koncepce-cl-184.html</a>	

#### 4.2.4. Nadregionální úroveň

Na menší než krajské úrovni je v současné době připravován pro olomouckou (nebo středomoravskou) aglomeraci nový integrovaný nástroj ITI, neboli Integrované teritoriální investice, který by měl řídit Magistrát města Olomouce ve spolupráci s dalšími partnery. Většina území MAS Moravská brána spadá do této aglomerace, ve variantě „C“ všechny obce.



Mapa 10 ABCDEF – Varianty ITI olomoucké alomerace



Priority připravované strategie ITI olomoucké aglomerace

- **A. Integrovaní území aglomerace:**
  - **A.1. Posílení významu Středomoravské aglomerace jako ekonomického centra střední Moravy a v rámci České republiky a Evropy**
    - A.1.1. Revitalizace měst a obcí aglomerace
    - A.1.2. Ekologie aglomerace (protipovodňová opatření, energet.úspory, odpady, veřejné osvětlení)
    - A.1.3. Posílení infrastruktury pro turistiku
  - **A.2. Zlepšování dopravní infrastruktury aglomerace**
    - A.2.1. Posilování hromadné dopravy
    - A.2.2. Ekologická doprava
    - A.2.3. Dopravní dostupnost aglomerace
  - **A.3. Kvalita života a její sociální rozměr jako nezbytné podmínky udržitelného rozvoje**
    - A.3.1. Rozvoj lokalit pro bytovou výstavbu
    - A.3.2. Rozvoj zázemí pro kvalitní život obyvatel seniorského věku
    - A.3.3. Kvalitní sociální služby jako známka vyváženého socio-ekonomického rozvoje
- **B. ZLEPŠENÍ A ZVÝŠENÍ POČTU PŘÍLEŽITOSTÍ PRO INVESTICE:**
  - **B.1. Podpora hospodářského růstu a konkurenceschopnosti založené na místní tradici a potenciálu pracovní síly**
    - B.1.1. Rozvoj infrastruktury pro podnikání
  - **B.2. Podpora vědy a výzkumu**
    - B.2.1. Podpora VTP parků
    - B.2.2. Rozvoj vědecko-výzkumného potenciálu VŠ
- **C. PODPORA A ZEFEKTIVNĚNÍ TRHU PRÁCE**
  - **C.1. Vytváření podmínek pro rozvoj vzdělanosti obyvatel aglomerace**
    - C.1.1. Přitažlivost univerzitního prostředí pro studenty
    - C.1.2. Adaptabilita pracovní síly na trhu práce
    - C.1.3. Kvalita předškolního a základního školství
    - C.1.4. Kvalita středního všeobecného a odborného školství
    - C.1.5. Optimalizace struktury školství dle poptávky na trhu práce

Zdroj: MMOL

#### 4.2.5. Regionální úroveň

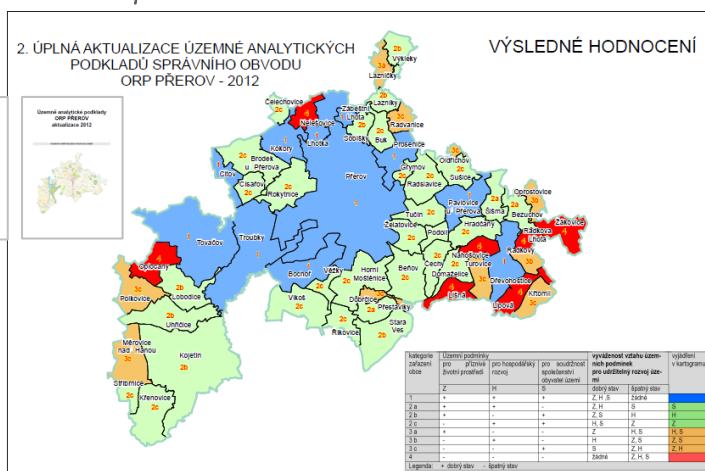
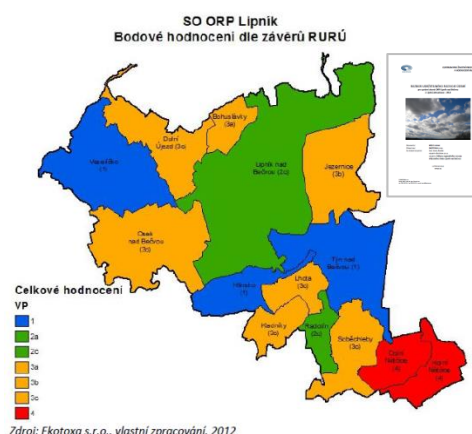
MAS Moravská brána ve své ISRÚ reflektuje rovněž strategie a koncepce regionální, které jsou buďto jen analytické s definicí problémů - rozbor udržitelného rozvoje území (RURÚ) nebo přímo i návrhové – strategie mikroregionů (MR) a nově i strategie meziobecní spolupráce, které se řeší na půdorysu správních obvodů obcí s rozšířenou působností (SO ORP), ale mají přesah právě na MAS.

Tabulka 52 - Vybrané strategické dokumenty na úrovni regionu:

Dokument	Zdroj	Aktualizace, platnost
Rozbor udržitelného rozvoje území pro správní obvod ORP Lipník nad Bečvou, Ekotoxa	<a href="http://www.mesto-lipnik.cz/cz/mesto-a-samosprava/strategicke-dokumenty/uzemni-analyticke-podklady/uzemne-analyticke-podklady/">http://www.mesto-lipnik.cz/cz/mesto-a-samosprava/strategicke-dokumenty/uzemni-analyticke-podklady/uzemne-analyticke-podklady/</a>	2012
Územně analytické podklady ORP Přerov – Rozbor udržitelného rozvoje území, Urbanistické středisko Brno	<a href="http://www.prerov.eu/cs/magistrat/rozvoj-mesta/uzemni-planovani/uzemne-analyticke-podklady-obci-orp-prerov-uap/dokumentace-uzemne-analytickych-podkladu-orp-prerov-uap.html">http://www.prerov.eu/cs/magistrat/rozvoj-mesta/uzemni-planovani/uzemne-analyticke-podklady-obci-orp-prerov-uap/dokumentace-uzemne-analytickych-podkladu-orp-prerov-uap.html</a>	2012
Strategický plán (Integrovaná strategie území) MAS Záhoří – Bečva 2007-2013	<a href="http://www.oseknadbecvou.cz/strategicky-plan-leader-mas-zahori-becva-o-s-a-integrovana-strategie-uzemi/d-33881">http://www.oseknadbecvou.cz/strategicky-plan-leader-mas-zahori-becva-o-s-a-integrovana-strategie-uzemi/d-33881</a>	Do 2013
SPL MAS Moravská brána 2007-2013	<a href="http://newfreebooks.com/spl-mas-moravska-brana/45eea9c3609f9552be37d1cd90d786b1/">http://newfreebooks.com/spl-mas-moravska-brana/45eea9c3609f9552be37d1cd90d786b1/</a> <a href="http://www.oseknadbecvou.cz/strategicky-plan-leader-mas-zahori-becva-o-s-a-integrovana-strategie-uzemi/d-33881">http://www.oseknadbecvou.cz/strategicky-plan-leader-mas-zahori-becva-o-s-a-integrovana-strategie-uzemi/d-33881</a>	Do 2013
Strategický plán rozvoje mikroregionu Lipensko,RARSM Olomouc	Není k dispozici elektronicky	2002, Akt. r. 2014
Strategie Mikroregionu Pobečví	Nová strategie v přípravě	Akt. 2014
Strategie Mikroregionu Záhoří-Helfštýn		
Strategie cestovního ruchu Přerovska 2007-2013	<a href="http://www.prerov.eu/cs/magistrat/rozvoj-mesta/koncepce-studie-strategie/">http://www.prerov.eu/cs/magistrat/rozvoj-mesta/koncepce-studie-strategie/</a>	
Projekt a marketingová strategie regionální značky „HANÁ – regionální produkt“	<a href="http://www.moravska-cesta.cz/hana-regionalni-produkt/">http://www.moravska-cesta.cz/hana-regionalni-produkt/</a>	2014
Marketingová strategie značky Moravská brána	<a href="http://www.regionhranicko.cz/projekt.php?sekce=hranicka-rozvojova-agentura&amp;podsecke=projekty&amp;uname=MORAVSKA-BRANA-regionalni-znacka-35&amp;path=/www/doc/www.regionhranicko.cz/www/dokumenty/projekty/35#docs">http://www.regionhranicko.cz/projekt.php?sekce=hranicka-rozvojova-agentura&amp;podsecke=projekty&amp;uname=MORAVSKA-BRANA-regionalni-znacka-35&amp;path=/www/doc/www.regionhranicko.cz/www/dokumenty/projekty/35#docs</a>	2014
Zpráva o průzkumu inovačních polí v okresech Přerov a Šumperk, CpKP a Ostravská univerzita	<a href="http://www.centruminovaci.cz/pruzkum_inovacnich_poli">http://www.centruminovaci.cz/pruzkum_inovacnich_poli</a>	2013
Strategický plán ekonomického a územního rozvoje statutárního města Přerova pro období 2014-2020	<a href="http://www.prerov.eu/cs/magistrat/rozvoj-mesta/priprava-noveho-strategickeho-planu-mesta/strategicky-plan-ekonomickeho-a-uzemniho-rozvoje-statutarniho-mesta-prerova-pro-obdobi-2014-2020.html">http://www.prerov.eu/cs/magistrat/rozvoj-mesta/priprava-noveho-strategickeho-planu-mesta/strategicky-plan-ekonomickeho-a-uzemniho-rozvoje-statutarniho-mesta-prerova-pro-obdobi-2014-2020.html</a>	2014
Strategie území správního obvodu ORP Lipník nad Bečvou v oblasti předškolní výchovy a základního školství, sociálních služeb, odpadového hospodářství a podpory zaměstnanosti a podnikání, + další studie a analýzy projektů PMOS v ORP Přerov a Lipník nad Bečvou		2014

Mapa 11AB – RURÚ: Výsledné hodnocení obcí v SO ORP Lipník a Přerov

Obrázek č. 2.12.4: Vyhodnocení vyváženosti pilířů udržitelného rozvoje – celkové hodnocení



#### 4.2.6. Místní úroveň

Dokumentace zpracovávaná na místní úrovni se v ISRÚ MAS Moravská brána promítá již od počátku zpracovávání strategie. ISRÚ tak respektuje jak strategické dokumenty a územní plány jednotlivých obcí, tak i svazků obcí (mikroregionů).

Tabulka 53 - Seznam územních plánů a plánů rozvoje obcí:

Obec	Územní plán	Plán rozvoje obce (dostupné na webech obcí)
Bohuslávky	x	
Buk	Ing. arch. Vanda Ciznerová, Brno <a href="http://www.prerov.eu/cs/magistrat/rozvoj-mesta/uzemni-planovani/uzemni-plany-ostatnich-obci-orp-prerov/uzemni-plan-obce-buk.html">http://www.prerov.eu/cs/magistrat/rozvoj-mesta/uzemni-planovani/uzemni-plany-ostatnich-obci-orp-prerov/uzemni-plan-obce-buk.html</a>	
Dolní Nětčice	Ing. arch. Stanislav Vrubel x	
Dolní Újezd	S-projekt plus, a.s., Zlín Zpracovává se nový územní plán.	
Grymov	Ing. arch. Vladimír Dujka, Zlín <a href="http://www.prerov.eu/cs/magistrat/rozvoj-mesta/uzemni-planovani/uzemni-plany-ostatnich-obci-orp-prerov/uzemni-plan-obce-grymov.html">http://www.prerov.eu/cs/magistrat/rozvoj-mesta/uzemni-planovani/uzemni-plany-ostatnich-obci-orp-prerov/uzemni-plan-obce-grymov.html</a>	
Hlinsko	Ing. arch. Stanislav Vrubel x	
Horní Nětčice	Ing. arch. Stanislav Vrubel x	
Hradčany	ALFAPROJEKT OLOMOUC, a.s. <a href="http://www.prerov.eu/cs/magistrat/rozvoj-mesta/uzemni-planovani/uzemni-plany-ostatnich-obci-orp-prerov/uzemni-plan-obce-hradcany.html">http://www.prerov.eu/cs/magistrat/rozvoj-mesta/uzemni-planovani/uzemni-plany-ostatnich-obci-orp-prerov/uzemni-plan-obce-hradcany.html</a>	Strategický plán rozvoje obce Hradčany 2011-2015 <a href="http://www.obcehradcany.cz/index.php?nid=1020&amp;lid=cs&amp;oid=2501339">http://www.obcehradcany.cz/index.php?nid=1020&amp;lid=cs&amp;oid=2501339</a>
Jezernice	Ing. arch. Stanislav Vrubel x	
Kladníky	Urbanistické středisko Ostrava, spol. s r.o. x	
Lazníčky	ALFAPROJEKT OLOMOUC, a.s. <a href="http://www.laznický.cz/index.php?nid=5687&amp;lid=cs&amp;oid=3214759">http://www.laznický.cz/index.php?nid=5687&amp;lid=cs&amp;oid=3214759</a> <a href="http://www.prerov.eu/cs/magistrat/rozvoj-mesta/uzemni-planovani/uzemni-plany-ostatnich-obci-orp-prerov/uzemni-plan-obce-laznický.html">http://www.prerov.eu/cs/magistrat/rozvoj-mesta/uzemni-planovani/uzemni-plany-ostatnich-obci-orp-prerov/uzemni-plan-obce-laznický.html</a>	SRPOL - Strategický Rozvojový Plán Obce Lazníčky
Lazníky	KUBE s.r.o., Vranov, nový ÚP XII. 2012 <a href="http://www.prerov.eu/cs/magistrat/rozvoj-mesta/uzemni-planovani/uzemni-plany-ostatnich-obci-orp-prerov/uzemni-plan-obce-lazniky.html">http://www.prerov.eu/cs/magistrat/rozvoj-mesta/uzemni-planovani/uzemni-plany-ostatnich-obci-orp-prerov/uzemni-plan-obce-lazniky.html</a>	
Lhota	Ing. arch. Stanislav Vrubel x	
Lipník nad Bečvou	Ing. arch. Stanislav Vrubel <a href="http://www.mesto-lipnik.cz/cz/mesto-a-samosprava/strategie-dokumenty/uzemni-plan/uzemne-planovaci-dokumentace-mesta/">http://www.mesto-lipnik.cz/cz/mesto-a-samosprava/strategie-dokumenty/uzemni-plan/uzemne-planovaci-dokumentace-mesta/</a>	Strategický plán rozvoje města Lipník nad Bečvou: <a href="http://www.mesto-lipnik.cz/cz/mesto-a-samosprava/strategie-dokumenty/strategicky-plan/strategicky-plan-rozvoje-mesta-lipnik-nad-bečvou/">http://www.mesto-lipnik.cz/cz/mesto-a-samosprava/strategie-dokumenty/strategicky-plan/strategicky-plan-rozvoje-mesta-lipnik-nad-bečvou/</a> Program regenerace městské památkové rezervace, 2011-2015: <a href="http://www.mesto-lipnik.cz/cz/mesto-a-samosprava/strategie-dokumenty/program-regenerace-mpr/program-regenerace-mpr-2011-2015/">http://www.mesto-lipnik.cz/cz/mesto-a-samosprava/strategie-dokumenty/program-regenerace-mpr/program-regenerace-mpr-2011-2015/</a>
Oldřichov	Ing. arch. Stanislav Vrubel <a href="http://www.prerov.eu/cs/magistrat/rozvoj-mesta/uzemni-planovani/uzemni-plany-ostatnich-obci-orp-prerov/uzemni-plan-oldrichov.html">http://www.prerov.eu/cs/magistrat/rozvoj-mesta/uzemni-planovani/uzemni-plany-ostatnich-obci-orp-prerov/uzemni-plan-oldrichov.html</a>	
Oprostovice	ALFAPROJEKT OLOMOUC, a.s. <a href="http://www.prerov.eu/cs/magistrat/rozvoj-mesta/uzemni-planovani/uzemni-plany-ostatnich-obci-orp-prerov/uzemni-plan-obce-oprostovice.html">http://www.prerov.eu/cs/magistrat/rozvoj-mesta/uzemni-planovani/uzemni-plany-ostatnich-obci-orp-prerov/uzemni-plan-obce-oprostovice.html</a>	
Osek nad Bečvou	Ing. arch. Stanislav Vrubel <a href="http://www.oseknadbecvou.cz/vismo/zobraz_dok.asp?id_org=11301&amp;id_ktg=3367&amp;n=uzemni%2Dplan&amp;p1=7039">http://www.oseknadbecvou.cz/vismo/zobraz_dok.asp?id_org=11301&amp;id_ktg=3367&amp;n=uzemni%2Dplan&amp;p1=7039</a>	

Pavlovice u Přerova	AKC - Ing. arch. Vanda Ciznerová, Brno <a href="http://www.prerov.eu/cs/magistrat/rozvoj-mesta/uzemni-planovani/uzemni-plany-ostatnich-obci-orp-prerov/uzemni-plan-obce-pavlovice-u-prerova.html">http://www.prerov.eu/cs/magistrat/rozvoj-mesta/uzemni-planovani/uzemni-plany-ostatnich-obci-orp-prerov/uzemni-plan-obce-pavlovice-u-prerova.html</a>	
Prosenice	S-PROJEKT PLUS a.s. <a href="http://www.prerov.eu/cs/magistrat/rozvoj-mesta/uzemni-planovani/uzemni-plany-ostatnich-obci-orp-prerov/uzemni-plan-obce-prosenice.html">http://www.prerov.eu/cs/magistrat/rozvoj-mesta/uzemni-planovani/uzemni-plany-ostatnich-obci-orp-prerov/uzemni-plan-obce-prosenice.html</a> Připravovaný nový: VISUALCAD s.r.o., Uherské Hradiště <a href="http://www.prerov.eu/cs/magistrat/rozvoj-mesta/uzemni-planovani/aktualne-projednavane-dokumentace/uzemni-plan-prosenice-navrh-pro-verejne-projednani.html">http://www.prerov.eu/cs/magistrat/rozvoj-mesta/uzemni-planovani/aktualne-projednavane-dokumentace/uzemni-plan-prosenice-navrh-pro-verejne-projednani.html</a>	
Radotín	Ing. arch. Stanislav Vrubel x	
Radslavice	Urbanistické středisko Ostrava, spol. s r.o. <a href="http://www.radslavice.cz/index.php?nid=5611&amp;lid=cs&amp;oid=1863609">http://www.radslavice.cz/index.php?nid=5611&amp;lid=cs&amp;oid=1863609</a> <a href="http://www.prerov.eu/cs/magistrat/rozvoj-mesta/uzemni-planovani/uzemni-plany-ostatnich-obci-orp-prerov/uzemni-plan-radslavice.html">http://www.prerov.eu/cs/magistrat/rozvoj-mesta/uzemni-planovani/uzemni-plany-ostatnich-obci-orp-prerov/uzemni-plan-radslavice.html</a>	Program obnovy vesnice (POV) <a href="http://www.radslavice.cz/index.php?nid=5611&amp;lid=cs&amp;oid=2172874">http://www.radslavice.cz/index.php?nid=5611&amp;lid=cs&amp;oid=2172874</a>
Radvanice	AKC - Ing. arch. Vanda Ciznerová, Brno <a href="http://www.prerov.eu/cs/magistrat/rozvoj-mesta/uzemni-planovani/uzemni-plany-ostatnich-obci-orp-prerov/uzemni-plan-obce-radvanice.html">http://www.prerov.eu/cs/magistrat/rozvoj-mesta/uzemni-planovani/uzemni-plany-ostatnich-obci-orp-prerov/uzemni-plan-obce-radvanice.html</a>	
Sobíšky	ALFAPROJEKT OLOMOUC, a.s. <a href="http://www.prerov.eu/cs/magistrat/rozvoj-mesta/uzemni-planovani/uzemni-plany-ostatnich-obci-orp-prerov/uzemni-plan-obce-sobisky.html">http://www.prerov.eu/cs/magistrat/rozvoj-mesta/uzemni-planovani/uzemni-plany-ostatnich-obci-orp-prerov/uzemni-plan-obce-sobisky.html</a>	
Soběchleby	ALFAPROJEKT OLOMOUC, a.s. x	
Sušice	Ing. arch. Stanislav Vrubel <a href="http://susice.mitranet.cz/servis.html#uplan">http://susice.mitranet.cz/servis.html#uplan</a> <a href="http://www.prerov.eu/cs/magistrat/rozvoj-mesta/uzemni-planovani/uzemni-plany-ostatnich-obci-orp-prerov/uzemni-plan-susice.html">http://www.prerov.eu/cs/magistrat/rozvoj-mesta/uzemni-planovani/uzemni-plany-ostatnich-obci-orp-prerov/uzemni-plan-susice.html</a>	
Šišma	Ing. arch. Vanda Ciznerová, Brno <a href="http://www.prerov.eu/cs/magistrat/rozvoj-mesta/uzemni-planovani/uzemni-plany-ostatnich-obci-orp-prerov/uzemni-plan-obce-sisma.html">http://www.prerov.eu/cs/magistrat/rozvoj-mesta/uzemni-planovani/uzemni-plany-ostatnich-obci-orp-prerov/uzemni-plan-obce-sisma.html</a>	
Tučín	ALFAPROJEKT OLOMOUC, a.s. <a href="http://www.prerov.eu/cs/magistrat/rozvoj-mesta/uzemni-planovani/uzemni-plany-ostatnich-obci-orp-prerov/uzemni-plan-sidelniho-utvaru-tucin.html">http://www.prerov.eu/cs/magistrat/rozvoj-mesta/uzemni-planovani/uzemni-plany-ostatnich-obci-orp-prerov/uzemni-plan-sidelniho-utvaru-tucin.html</a> Připravovaný nový: <a href="http://www.prerov.eu/cs/magistrat/rozvoj-mesta/uzemni-planovani/aktualne-projednavane-dokumentace/uzemni-plan-tucin-navrh-pro-verejne-projednani.html">http://www.prerov.eu/cs/magistrat/rozvoj-mesta/uzemni-planovani/aktualne-projednavane-dokumentace/uzemni-plan-tucin-navrh-pro-verejne-projednani.html</a>	
Týn nad Bečvou	Ing. arch. Stanislav Vrubel <a href="http://www.tynnb.cz/index.php?nid=1019&amp;lid=cs&amp;oid=86177">http://www.tynnb.cz/index.php?nid=1019&amp;lid=cs&amp;oid=86177</a>	
Veselíčko	Institut regionálních informací Brno, Nový ÚP: XII. 2013 <a href="http://www.obec-veselicko.cz/ke-stazeni/download-info/uzemni-plan-veselicko-final/">http://www.obec-veselicko.cz/ke-stazeni/download-info/uzemni-plan-veselicko-final/</a>	Plán obnovy a rozvoje obce Veselíčko (POROV), aktualizace prosinec 2013 <a href="http://www.obec-veselicko.cz/ke-stazeni/download-info/plan-obnovy-a-rozvoje-obce-veselicko-2013-2014/">http://www.obec-veselicko.cz/ke-stazeni/download-info/plan-obnovy-a-rozvoje-obce-veselicko-2013-2014/</a>
Výkleky	ALFAPROJEKT OLOMOUC, a.s. <a href="http://www.prerov.eu/cs/magistrat/rozvoj-mesta/uzemni-planovani/uzemni-plany-ostatnich-obci-orp-prerov/uzemni-plan-obce-vykleky.html">http://www.prerov.eu/cs/magistrat/rozvoj-mesta/uzemni-planovani/uzemni-plany-ostatnich-obci-orp-prerov/uzemni-plan-obce-vykleky.html</a>	
Zábeštní Lhota	ALFAPROJEKT OLOMOUC, a.s. <a href="http://www.prerov.eu/cs/magistrat/rozvoj-mesta/uzemni-planovani/uzemni-plany-ostatnich-obci-orp-prerov/uzemni-plan-zabestni-lhota.html">http://www.prerov.eu/cs/magistrat/rozvoj-mesta/uzemni-planovani/uzemni-plany-ostatnich-obci-orp-prerov/uzemni-plan-zabestni-lhota.html</a>	
Žakovice	Ing. arch. Stanislav Vrubel <a href="http://www.prerov.eu/cs/magistrat/rozvoj-mesta/uzemni-planovani/uzemni-plany-ostatnich-obci-orp-prerov/uzemni-plan-zakovice.html">http://www.prerov.eu/cs/magistrat/rozvoj-mesta/uzemni-planovani/uzemni-plany-ostatnich-obci-orp-prerov/uzemni-plan-zakovice.html</a>	

Zdroj: MMP (zveřejňuje aktuální ÚP), vlastní šetření, zdroj: KÚOK/ ORP Lipník nemá na webových stránkách zveřejněny ÚP

### 4.3. KONTEXT MAS V METODĚ LEADER V ČR

#### 4.3.1. Srovnání struktury projektů

MAS Moravská brána je od prvopočátku členem Národní sítě MAS v ČR a členem Krajského sdružení NS MAS ČR v Olomouckém kraji. Místní akční skupiny z Olomouckého kraje vybraly za pět let realizace jejich Strategických plánů LEADER (SPL) do roku 2013 ve IV. ose Programu rozvoje venkova (PRV) 1028 projektů za 394 milionů korun dotace. Celkem MAS v ČR podpořily 11 473 projektů za 3,938 miliardy korun. Některé MAS ovšem vypsaly i výzvy v roce 2014 v rámci 20. kola PRV.

V Olomouckém kraji působí celkem 16 MAS, z toho 12 získalo podporu z PRV. Jedna MAS se sídlem v Olomouckém kraji má většinový přesah do Zlínského kraje, jedna do Jihomoravského kraje. Dvě další MAS nad rámec dvanáctky se sídly v Moravskoslezském a Jihomoravském kraji mají přesah do Olomouckého kraje.

Největší zájem měli žadatelé v opatření PRV III.2.1.2. Občanské vybavení a služby, kde získalo podporu 377 projektů za 147 milionů korun, tedy 37% projektů, následované opatřením zlepšující vzhled veřejných prostranství III.2.1.1.– 171 projektů za 77 milionů korun, tedy 16% projektů a téměř 20% financí. Projekty obcí získaly 43% podpory, neziskového sektoru 27% a podnikatelé 31%. Veřejná správa uskutečnila nebo mohla uskutečnit 403 projektů, neziskové organizace a církve 290 projektů a podnikatelé a zemědělci 335 projektů.

Tabulka 54 - Projekty LEADER dle MAS v Olomouckém kraji:

Název MAS	Podpořené projekty	Dotace	Pořadí dle výše dotace	Uznatelné výdaje
Bystřička	89	31.146.940	7.	41.319.841
Horní Pomoraví	144	60.627.719	1.	86.648.728
Rozvojové partnerství regionu Hranicko	82	44.531.063	2.	74.437.874
<b>Moravská brána</b>	<b>60</b>	<b>29.370.335</b>	<b>8.</b>	<b>38.019.140</b>
Moravská cesta (Litovelsko-Pomoraví)	98	38.033.331	3.	51.404.224
Partnerství Moštěnka (jen Olomoucký kraj)	44	18.671.968	10. (2.)	25.790.778
Na cestě k prosperitě	106	31.696.840	6.	48.452.124
Prostějov venkov	79	33.855.346	5.	49.891.703
Region HANÁ	112	36.718.375	4.	52.453.170
Střední Haná	53	13.778.652	12.	19.379.117
Šumperský venkov	62	18.598.292	11.	25.096.357
Uničovsko	73	27.407.766	9.	45.541.529
Moravský kras (jen Olomoucký kraj)	22	8.689.522	13.	13.353.406
Nízký Jeseník (jen Olomoucký kraj)	4	1.239.129	14.	1.729.772
<b>Celkem Olomoucký kraj</b>	<b>1.028</b>	<b>394.365.278</b>	<b>-</b>	<b>573.517.763</b>
NUTS Střední Morava	2.148	817.539.881	-	1.181.011.088
Česká republika	9.508	3.938.565.498	-	5.284.965.194

Pozn. Názvy MAS jsou zkráceny. Čísla udávají projekty podle schválené žádosti o dotaci, ne podle výše proplacených výdajů.

Zdroj: Reportáže z míst, kde pomohly MAS. Zajímavé projekty Programu rozvoje venkova v Olomouckém kraji, MZe/CSV 2013

Tabulka 55 - Počet realizovaných projektů LEADER dle opatření PRV v Olomouckém kraji:

Opatření	Název opatření	Počet projektů	MAS MB	Dotace	Uznatelné náklady
1111	Modernizace zemědělských podniků	130	6	50.729.197	115.630.352
1121	Lesnická technika	9	3	2.448.030	4.899.262
1123	Lesnická infrastruktura	2	x	1.247.123	1.558.904
1131	Přidávání hodnoty zemědělským a potravin. produktům	22	x	10.074.709	20.149.419
3110	Diverzifikace činností nezemědělské povahy	4	x	748.059	1.246.767
3120	Podpora zakládání podniků a jejich rozvoje	129	5	34.848.526	61.437.971
3130	Podpora cestovního ruchu	16	x	8.293.950	13.445.183
3131	Podpora cestovního ruchu - stezky, rozhledny	13	x	3.586.616	4.214.413
3132	Podpora cestovního ruchu - ubytování, sport	40	x	16.843.767	30.352.545
3211	Obnova a rozvoj vesnic	171	14	77.310.236	95.036.944
3212	Občanské vybavení a služby	377	24	146.477.295	176.643.464
3220	Ochrana a rozvoj kulturního dědictví venkova	114	8	41.604.020	48.748.789
3310	Vzdělávání a informování	1	x	153.750	153.750
	<b>Celkem</b>	<b>1028</b>	<b>60</b>	<b>394 365 278</b>	<b>573 517 763</b>

Tabulka 56 - Výše dotace a investice dle sektorů:

		Dotace	Uznatelné náklady	%	%
Veřejný sektor		169.752.869	208.440.823	43%	36%
Podnikatelský sektor	Podnikatelé	58.442.767	101.409.223	15%	18%
	Zemědělci	62.276.686	138.725.331	16%	24%
Neziskový sektor	NNO	77.836.103	94.219.765	20%	16%
	Círky	26.056.853	30.722.621	7%	5%
Celkem		394.365.278	573.517.763	100%	100%

Tabulka 57 - Počet realizovaných projektů LEADER dle MAS:

	Veřejná správa		Podnikatelský sektor				Neziskový sektor				Celkem
	abs.	%	podnikatel	zemědělec	celkem		NNO	círky	celkem		
					abs.	%			abs.	%	
Bystřička	22	25%	26	6	32	36%	30	5	35	39%	89
Horní Pomoraví	45	31%	31	40	71	49%	19	9	28	19%	144
Hranicko	28	34%	16	22	38	46%	16	0	16	20%	82
Moravská brána	40	67%	5	6	11	18%	8	1	9	15%	60
Moravská cesta	45	46%	8	7	15	15%	27	11	38	39%	98
Moštěnka (jen OK)	18	41%	10	4	14	32%	10	2	12	27%	44
Na cestě k prosperitě	42	40%	13	13	26	25%	33	5	38	36%	106
Prostějov venkov	28	35%	19	11	30	38%	16	5	21	27%	79
Region HANÁ	42	38%	13	12	25	22%	37	8	45	40%	112
Střední Haná	28	53%	3	6	9	17%	12	4	16	30%	53
Šumperský venkov	24	39%	21	0	21	34%	13	4	17	27%	62
Uničovsko	33	45%	11	22	33	45%	4	3	7	10%	73
Moravský kras (jen OK)	6	27%	3	6	9	41%	3	4	7	32%	22
Nízký Jeseník (jen OK)	2	50%	1	0	1	25%	1	0	1	25%	4
<b>Celkem</b>	<b>403</b>	<b>41%</b>	<b>180</b>	<b>155</b>	<b>335</b>	<b>32%</b>	<b>229</b>	<b>61</b>	<b>290</b>	<b>28%</b>	<b>1028</b>

Zdroj: Reportáže z míst, kde pomohly MAS. Zajímavé projekty Programu rozvoje venkova v Olomouckém kraji, MZe/CSV 2013

Z tabulek vyplývá, že MAS Moravská brána patří k menším MAS. Z MAS sídlících v Olomouckém kraji je až na 8.-9. místě. Přesto má MAS Moravská brána mezi MAS Olomouckého kraje jedno prvenství: podpořila nejvíce projektů subjektů veřejné správy (67%), naopak druhá nejméně projektů neziskových organizací (15%) a třetí nejméně podnikatelů (18%). Menší podporu neziskových organizací má Uničovsko a menší podporu podnikatelů Moravská cesta a Střední Haná.

#### 4.3.2. Hodnocení MAS

MAS Moravská brána každoročně vyhodnocovala svou činnost na valných hromadách, což se týkalo zejména naplňování strategického plánu LEADER. K dispozici jsou dokumenty: Evaluace Strategického plánu LEADER 2010, Evaluace SPL 2011 a Střednědobé hodnocení SPL MAS Záhoří-Bečva z prosince roku 2011.

Kromě vlastního hodnocení výsledků MAS Moravská brána resp. její předchůdkyně MAS Záhoří-Bečva, organizovalo ministerstvo zemědělství jako řídicího orgán Programu rozvoje venkova ČR ve spolupráci s pracovníky platební agentury SZIF a zástupci Národní sítě MAS hodnocení MAS v letech 2010-2012.

#### Způsob hodnocení:

Členy hodnotitelské komise byli zástupci ministerstva zemědělství a Státního zemědělského intervenčního fondu. Jako podklad pro hodnocení sloužil hodnotitelské komisi dotazník vyplněný místními akčními skupinami. Hodnoceno bylo období od července 2011 do června 2012. V dotazníku bylo u každé otázky jasně uvedeno, kolik bodů může MAS za odpověď získat. Maximální počet bodů byl stanoven na 150.

Činnost místních akčních skupin byla hodnocena v šesti oblastech:

1. Základní parametry a strategické dokumenty MAS
2. Personální zajištění činnosti MAS
3. Administrace výzev a výběr projektů v rámci SPL
4. Integrace a rozvoj MAS

5. Monitoring a evaluace MAS
6. Propagace MAS

Každá MAS měla vyhrazeno 30 minut na předložení potřebných podkladů, kterými hodnotitelské komisi dokládala tvrzení uvedená v dotazníku, případně zodpovídala konkrétní dotazy jednotlivých členů komise. Hodnocení MAS v roce 2012 proběhlo podle zprávy ministerstva zemědělství převážně úspěšně, zejména díky přípravě většiny místních akčních skupin. Některé zasílaly kompletní dokumentaci ještě před samotným hodnocením, případně uváděly konkrétní internetové odkazy, což velmi ulehčilo práci hodnotitelské komisi.

Tabulka 58 – Srovnání hodnocení MAS Olomouckého a Zlínského kraje 2010-2012

	Název MAS	Body 2012	Kategorie			Body 2011	Pořadí 2011	Kraj Č/M	výběr
			2012	2011	2010				
1.	MAS - Partnerství Moštěnka	142	A	A	A+	178	3.-4.	OK	32
2.	MAS Moravský kras	141	A	A	A+	190	1.	JMK	32
	MAS Horní Pomoraví	141	A	A	A+	166	22.-23.	OK	32
	MAS Region Haná	141	A	A	A+	161	31.-33.	OK	48
8.	MAS Na cestě k prosperitě	137	A	B	B	144	65.	OK	32
14.	MAS Moravská cesta	134	A	A	A	170	14.-15.	OK	48
18.	Rozvojové partnerství Regionu Hranicko	133	A	A	A	165	24.-26.	OK	48
27.	MAS Horňácko a Ostrožsko	131	A	B	C	147	59.-62.	ZK	48
32.	MAS Luhačovské Zálesí	130	A	C	D	133	81.-82.	ZK	32
39.	MAS Podhostýnska	128	B	B	A	155	43.-44.	ZK	48
42.	MAS Mikroregionu Buchlov	126	B	B	A	150	54.-56.	ZK	32
	MAS Východní Slovácko	126	B	B	B	142	68.-70.	ZK	32
	MAS Šumperský venkov	126	B	A	A	147	59.-62.	OK	32+
51.	MAS Rožnovsko	124	B	A	D	143	66.-67.	ZK	32+
	MAS Uničovsko	124	B	D	D	113	106.	OK	48
58.	MASHornolidečska	123	B	B	B	156	41.-42.	ZK	48
	MAS Vizovicko a Slušovicko	123	B	B	C	124	90.	ZK	32+
62.	<b>MAS Záhoří - Bečva</b>	<b>122</b>	<b>B</b>	<b>B</b>	<b>B</b>	<b>158</b>	<b>37.</b>	<b>OK</b>	<b>32</b>
	MAS Prostějov venkov	122	B	B	B	155	43.-44.	OK	32
75.	MAS Bystřička	117	B	B	C	142	68.-70.	OK	48
87.	MAS Valašsko - Horní Vsacko	113	B	B	B	150	54.-56.	ZK	32
	MAS Kelečsko - Lešensko - Starojicko	113	B	D	C	119	98.	ZK	32
	MAS Dolní Poolšaví	113	B	B	D	123	91.	ZK	32+
96.	MAS Ploština	106	B	B	D	136	77.-78.	ZK	32+
109.	MAS Střední Haná	87	C	C	D	100	110.	OK	32+

Zdroj: <http://eagri.cz/public/web/mze/venkov/mistni-akcni-skupiny/aktuality/hodnoceni-mistnich-akcni-skupin-2012.html>

V letech 2010 a 2011 byly zvláště bodovány MAS 32+.V roce 2010 nebylo zveřejněno bodové hodnocení, ale bylo oceněno 14 MAS (A+).Pořadí MAS je uvedeno dle oficiální zprávy MZe.

Tabulka 59 - Kategorie MAS

	Bodů	Název MAS	Doplňující komentář
A	150-130	nejlépe fungující MAS – příklady dobré praxe	vysoce transparentní a důvěryhodné, aktivní a aktivizující území
B	129-105	dobře fungující MAS	je u nich prokazatelná nadstavba metody LEADER (tj. umínejen rozdělovat peníze, ale mají jasnou strategii a distribuce finančních prostředků přes ně má přidanou hodnotu oproti centralizovanému rozdělování)
C	104-80	průměrné MAS	splňují formální požadavky pro existenci a čerpání, efekt jetéměř stejný, jako kdyby finance byly přerozdělovány centrálně
D	79-0	MAS, které by svůj přístup měly přehodnotit	jsou na hranici toho, co se od nich očekává, splňují pouzeformální pravidla

MAS Moravská brána, resp. její předchůdkyně MAS Záhoří – Bečva, získala třikrát hodnocení v kategorii „B“. V roce 2012 si přitom oproti roku 2011 pohoršila z 37. na 62. místo, což jí řadilo do poslední třetiny z 24 MAS spadajících do regionu střední Moravy (Olomoucký a Zlínský kraj).

#### 4.3.3. Struktura MAS v Olomouckém kraji

Při přípravách na nové plánovací období EU se řada MAS snažila pokrýt tzv. bílá místa – tedy přijmout mezi sebe obce, které do té doby v MAS nebyly. Přestože se MAS Moravská brána rozrostla o dvojnásobný počet obyvatel díky vstupu města Lipník nad Bečvou do územní působnosti MAS, stejně bude patřit mezi územím i počtem obyvatel menší MAS.

Tabulka 60 - MAS v Olomouckém kraji: uplatnění metody LEADER/CLLD v programovém období EU 2014-2020

Název MAS	Obcí	Obce OK	Obyvatel	Obyvatel OK	Rozloha	Rozloha OK
MAS Moravský kras (sídlo JMK)	58	8	67.149	3.692	575.138.885,1	92.035.117,89
MAS Horní Pomoraví, o.p.s.	46	46	50.026	50.026	671.992.605	671.992.605
MAS - Partnerství Moštěnka, o.p.s.	51	22	42.580	10.984	337.034.699,8	110.079.844,1
MAS VincenzePriessnitz pro Jesenicko	24	24	40.189	40.189	719.083.271	719.083.271
MAS Region Haná	46	46	36.472	36.472	392.418.049,8	392.418.049,8
MASHranicko	31	31	34.622	34.622	325.326.024,3	325.326.024,3
MAS Moravská cesta	23	23	31.961	31.961	290.810.437	290.810.437
MAS Šternbersko, o.p.s.	20	20	28.223	28.223	235.249.741,9	235.249.741,9
MAS Šumperský venkov	16	16	26.821	26.821	422.385.532,5	422.385.532,5
MAS Uničovsko, o.p.s.	9	9	22.519	22.519	201.407.956	201.407.956
<b>MAS Moravská brána</b>	<b>32</b>	<b>32</b>	<b>21.893</b>	<b>21.893</b>	<b>189.980.472,2</b>	<b>189.980.472,2</b>
MAS Mohelnicko	14	14	18.645	18.645	188.273.724,2	188.273.724,2
MAS Na cestě k prosperitě	31	25	18.561	15.401	322.464.375,6	134.273.932,3
MAS Prostějov venkov, o.p.s.	25	25	18.435	18.435	170.569.248	170.569.248
MAS Bystřička, o.p.s.	13	13	17.674	17.674	439.331.373,4	439.331.373,4
MAS Hanácké Království	16	16	16.028	16.028	135.067.879,7	135.067.879,7
MAS Střední Haná, o.p.s.	13	12	15.995	15.242	141.005.211,2	132.928.529,9
Obce, které odešly z MAS Nížký Jeseník		4		4.304		107.649.667,6
<b>Obce v MAS</b>		<b>386</b>		<b>413.131</b>		<b>4.958.863.407</b>
Obce Olomouckého kraje celkem		399		637.609		5.266.670.713
Obce, které nemohou být v MAS		4		215.495		228.797.005,1
Obce, které zatím nejsou v MAS		9		8.983		79.010.301,01
% obcí z OK zapojených v MAS		96,74%				
% obyvatel z OK zapojených v MAS				64,79%		
% rozlohy z OK zapojených MAS						94,15%

Zdroj: ČSÚ in NS MAS ČR k 31. 12. 2013



## B) STRATEGICKÁ ČÁST

Strategická část dokumentu popisuje směry, kterými se bude území MAS Moravská brána v příštích letech ubírat, zabývá se nastavením cílů, říká, jak a proč si MAS své cíle takto nastavila a jak bude svých záměrů dosahovat a měřit je. Strategická část obsahuje také definování mise, popis integrovaného přístupu (který je dále rozpracován v akčním plánu MAS, resp. programových rámcích), inovativní prvky a příklady inspirace.

Rozvojové směry pro období do roku 2020 jsou rozčleněny takto:

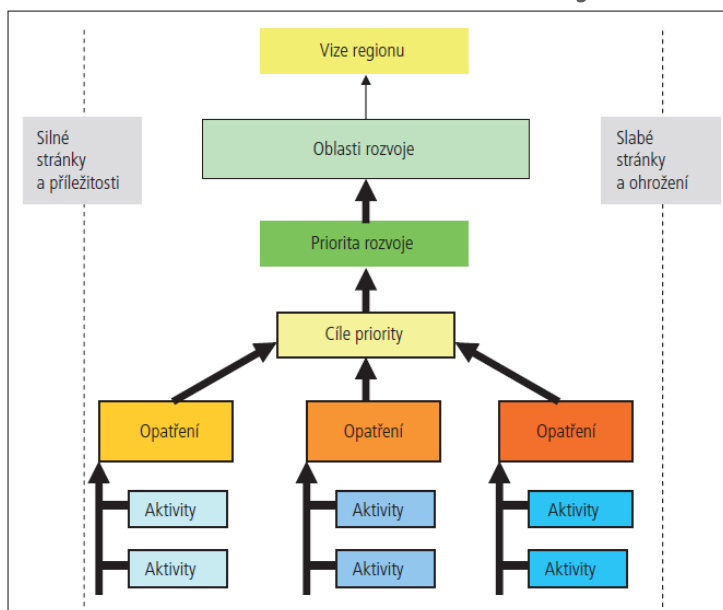
**Vize** – Vize strategie určuje dlouhodobý cíl snažení. Odpovídá na otázku, jak chceme, aby region vypadal po období 2014-2020. Realizace této vize vyjadřuje jakýsi konečný obraz regionu, který by se měl dosáhnout. Celková představa o budoucnosti území MAS vyplynula z názorů jednotlivých aktérů na jednáních pracovních skupin a veřejných projednání. Dále jsou stanoveny globální cíle vyplývající z vize.

**Prioritní oblasti** – MAS si zvolila celkem šest oblastí rozvoje

**Opatření** – rozpracovávají jednotlivé prioritní oblasti, definují dosažitelné cíle

**Aktivity** – skupiny činností sloužící k naplňování opatření

Obrázek 8 – Schéma návrhové části strategie



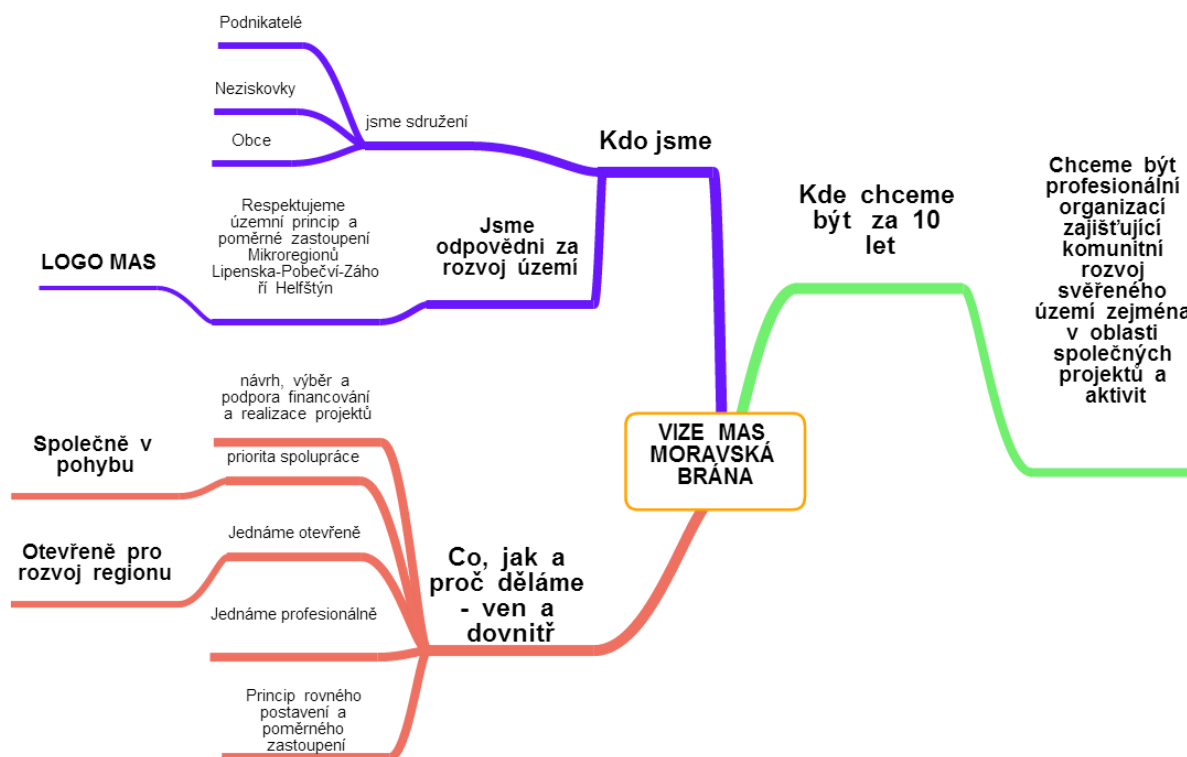
**Projekty** – „nejnižší“ úroveň strategie – naplňují dílčí aktivity. Projekty mohou naplňovat i více aktivit napříč cíli i prioritami (blíže v kapitole Integrace).

## 1. MISE

Místní akční skupina Moravská brána usiluje o všestranný rozvoj svého regionu a vzájemnou spolupráci a partnerství místních aktérů – integrovaná strategie je klíčovým nástrojem a soupisem aktivit k jeho naplňování.

- MAS zná svůj region, protože ji tvoří místní subjekty.
- MAS umí dobře vybírat a rozdělovat peníze na projekty svých žadatelů.
- MAS umí vzájemně působit s jinými regiony v projektech spolupráce.
- MAS umí radit svým členům a žadatelům z jejich regionu v různých dotačních programech a pomáhat jim s jejich realizací.
- MAS je důvěryhodná, neboť je otevřená novým pohledům, transparentní a informující veřejnost.
- MAS je připravena zajistit administraci více programů.

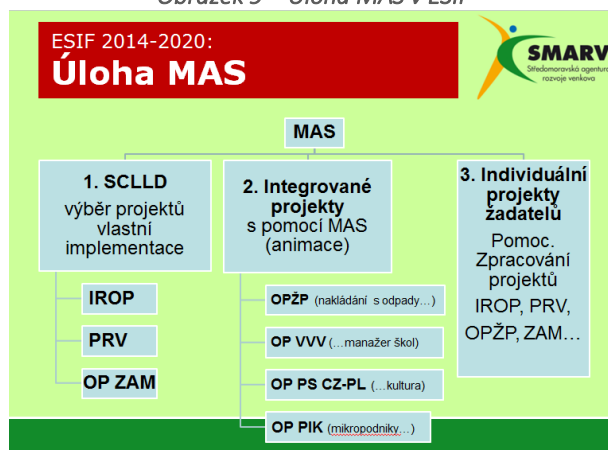
Obrázek 9 – Myšlenková mapa MISE a VIZE



**Úloha MAS v Evropských strukturálních a investičních fondech:**

- 1) Programování, výběr a realizace projektů prostřednictvím CLLD (komunitně vedeného místního rozvoje) přímo nastaveného v dotačních programech
- 2) Řešení integrovaných projektů pro více partnerů v dotačních programech, jejichž nositelem nebo koordinátorem je přímo MAS
- 3) Poradenství a pomoc se zpracováním a řízením individuálních projektů žadatelů z regionu

Obrázek 9 – Úloha MAS v ESIF



**2. DLOUHODOBÁVIZE ROZVOJE ÚZEMÍ**

Při rozvoji respektuje MAS Moravská brána základní principy udržitelného rozvoje a rovných příležitostí. To jsou současně i horizontální témata, která se prolínají všemi operačními programy. Na naplňování těchto principů bude MAS klást důraz i při implementaci strategie v rámci realizace individuálních projektů.

Udržitelný rozvoj chápeme ve všech jeho třech rozměrech:

- Environmentální – péče o všechny složky životního prostředí
- Sociální – soudržnost společenství obyvatel území, občanská práva a rovnost
- Ekonomický – zajištění hospodářského rozvoje

Rovné příležitosti znamenají rovnost mužů a žen a odstraňování diskriminace na základě pohlaví, rasy, etnického původu, náboženského vyznání, světového názoru, zdravotního postižení, věku nebo sexuální orientace.

V praxi a podmínkách MAS Moravská brána to znamená snahu najít rovnováhu mezi ochranou životního prostředí a ekonomickým pokrokem. Současně řešíme sociální soudržnost a nediskriminujeme žádnou skupinu obyvatel ani jednotlivce.

**Vize MAS Moravská brána**

MAS Moravská brána je silným a prosperujícím regionem, založeným na přírodním potenciálu a kulturního dědictví předcházejících generací. Region je zajímavou hospodářskou lokalitou s novými pracovními příležitostmi postavený na drobném, malém a středním podnikání.

Posiluje se zde místní produkce zavádí se nové technologie a služby.

Moravská brána je dobrým místem, kde chtějí lidé žít, pracovat, vzdělávat se a bavit, i vyhledávanou turistickou destinací s bohatou nabídkou atraktivit a odpovídající nabídkou kvalitních služeb.

K tomu napomáhá zlepšující se úroveň vybavenosti a vzhledu obcí, zachování kulturního a přírodního dědictví a pestrá nabídka kulturních, sportovních a společenských akcí.

MAS Moravská brána je dobrým pomocníkem svých členů a místních aktérů, i spolehlivým partnerem na regionální a mezinárodní úrovni, který se cítí doma na Moravě, ale i v Evropské unii.

### 3. STRATEGICKÉ CÍLE

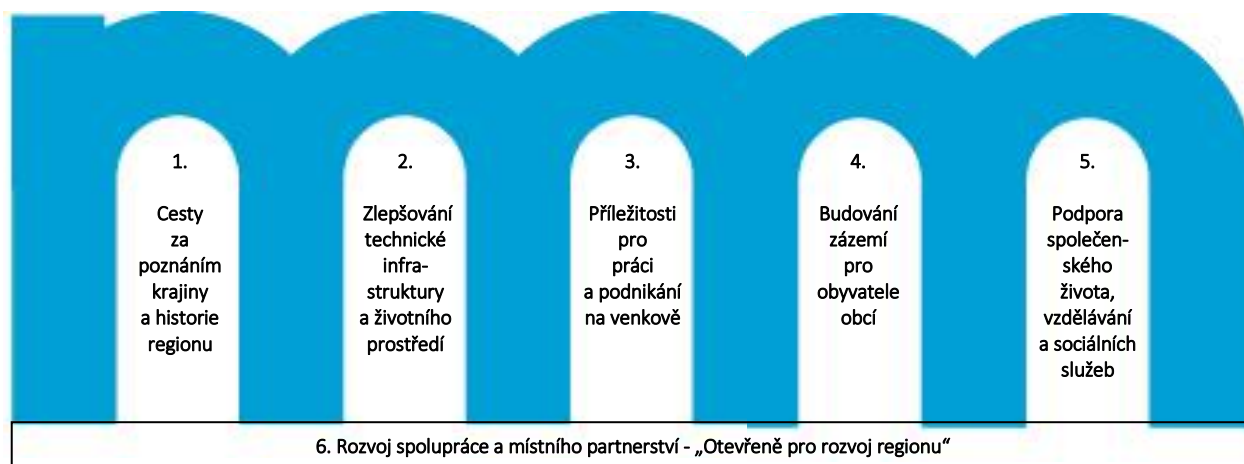
Ze všech výše popsaných kapitol vyplývají čtyři základní globální cíle:

- 1) Zajistit rozvoj regionu pomocí stabilní a otevřené MAS prostřednictvím metody LEADER a mezisektorového partnerství členů
- 2) Zlepšit životní prostředí, infrastrukturu, služby a veškeré společenské a kulturní zázemí pro spokojený život obyvatel
- 3) Zvýšit konkurenceschopnost podnikatelů i zemědělců a vytvářet podmínky pro práci
- 4) Nabídnout stávající přírodní a kulturní hodnoty pro rozvoj cestovního ruchu

### 4. SPECIFICKÉ CÍLE

MAS Moravská brána si stanovila na základě veřejných projednávání a zpracovávané analýzy šest prioritních oblastí (specifických cílů), které řeší problémové okruhy.

#### MAS MORAVSKÁ BRÁNA: „Společně v pohybu“



### 5. PRIORITY

Jednotlivé prioritní oblasti byly postupně směřovány k paralelně připravovaným operačním programům.

Obrázek 10 – Priority MAS a vazba na operační programy



**PRIORITA 1. CESTY ZA POZNÁNÍM KRAJINY A HISTORIE REGIONU**

**Specifické cíle a opatření:**

- 1.1. Podpora cykloturistiky, in-line sportu a turistiky
- 1.2. Uchovávání kulturního dědictví regionu
- 1.3. Zlepšení nabídky cestovního ruchu
- 1.4. Zlepšení ubytovacích a stravovacích kapacit

**1.1. Podpora cykloturistiky, in-line sportu a turistiky**

- 1.1.1. Výstavba nových cyklostezek, cyklotras a in-line drah v obcích i mezi obcemi
- 1.1.2. Rozvoj pátešní cyklostezky Bečva
- 1.1.3. Rekonstrukce cyklostezek a cyklotras v obcích a mezi obcemi, modernizace mobiliáře
- 1.1.4. Značení cyklotras, cyklostezek a turistických stezek, výstavba odpočívadel
- 1.1.5. Podpora rozvoje navazujících služeb (cyklopůjčovny, cykloopravny, občerstvovací zařízení, apod.)

**1.2. Uchovávání kulturního dědictví regionu**

- 1.2.1. Vytváření a obnova muzeí a galerií v obcích
- 1.2.2. Obnova a rozvoj historických a technických památek
- 1.2.3. Obnova a výstavba sakrálních staveb (kostely, kaple, atd.)
- 1.2.4. Obnova písemných a výtvarných památek
- 1.2.5. Obnova památek místního významu (sochy, kříže, památníky, atd.)

**1.3. Zlepšení nabídky cestovního ruchu**

- 1.3.1. Výstavba a obnova rozhleden na úpatích Moravské brány
- 1.3.2. Zajištění atraktivity výškových bodů (kostely, vyhlídkové věže, vyhlídky, atd.)
- 1.3.3. Vytváření a obnova naučných a poznávacích stezek
- 1.3.4. Rozvoj agroturistiky a hipoturistiky
- 1.3.5. Podpora sportovně rekreačních služeb
- 1.3.6. Podpora propagace nabídky a produktů cestovního ruchu
- 1.3.7. Budování infocenter, multifunkčních center a informačních kiosků a podpůrné infrastruktury pro zpřístupnění kulturního a přírodního dědictví

**1.4. Zlepšení ubytovacích a stravovacích kapacit**

- 1.4.1. Rozšiřování a modernizace ubytovacích a stravovacích kapacit
- 1.4.2. Výstavba nových ubytovacích a stravovacích zařízení
- 1.4.3. Podpora vzniku nových a modernizace stávajících malých restauračních zařízení (kavárny, cukrárny, čajovny, bary, atd.)

Obrázek 11 – Příklad projektu budování cyklostezky Bečva (ROP Střední Morava)

**Př. opatření 1.1.2. Rozvoj pátešní cyklostezky Bečva včetně služeb v okolí**

Inspirace	Integrace	Inovace
<b>Cyklostezka Bečva</b>	Zpracování modelu spolupráce obcí, kterými stezka vede, případně širšího okolí	Návaznost služeb pro cykloturisty



**Inspirace:**

*Příklad projektu podpořeného z MAS. Příklad zajímavého projektu, inspirovaného odjinud*

Tabulka 61A

MAS	Žadatel	Název projektu	Výše dotace	Kód
Moravská brána	Obec Veselíčko	Muzeum Záhoří	PRV IV.1.2. Cca 500.000	1.2.1.
Moravská cesta, Moravský kras, Region Poodří	3 MAS pro obce a jejich muzea: Bartošovice, Senetářov, Bouzov	Moravská brána do Evropy – nové venkovské expozice a muzea	PRV IV.2.1. Cca 5 mil.	1.2.1.
Moravská cesta	Fortová pevnost s.r.o.	Ubytování v pevnosti FORT XVII.Křelov	PRV IV.1.2. 531.429 Kč	1.2.2.
MAS – Partnerství Moštěnka	MAS – Partnerství Moštěnka pro 3 subjekty	Zachraňme středověkou tvrz – poklad našeho regionu. Obnova tvrze v Kurovicích, kostela v Zahnašovicích a kaple v Lehoticích	PRV III.2.2. (ve 3 ose) Cca 4 mil.	1.2.3.
MAS Hřibčcí Hory	MAS Hřibčcí Hory	Po formanských stezkách – křížem krážem Moštěnkou a hřibčcími horami (výstavba rozhleden)	PRV IV.2.1. Cca 5. mil.	1.3.1.
Moštěnka, Nížký Jeseník, Společná cesta	3 MAS	Společně a každý zvlášť po stezkách. Vytvoření 3 naučných stezek. (propojení obcí Kostelce u Holešova (ZK) a Líšná (OK), kde nevede silnice)	PRV IV.2.1. Cca 5. mil.	1.3.3.
MAS Hrubý Jeseník	Sportovní klub Annaberg	Přírodní tělocvična v Andělské hoře (možnost sportovního využití u rybníka)	PRV IV.1.2.	1.3.5.
Itálie	RURALBUS – komunikace se širokou veřejností prostřednictvím autobusu s atraktivním designem; distribuce informačních materiálů, promítání, propagační předměty, tvoření pro děti...			1.3.6.

**Integrační a inovativní prvky a způsoby priority:**

Obrázek 12 – příklad

**Př. opatření 1.2.4. Obnova písemných a výtvarných památek (Záhorská kronika)**

**m**  
 MAS MORAVSKÁ BRÁNA  
 OTEVŘENÉ PRO ROZVOJ REGIONU

Inspirace	Integrace	Inovace
<b>Lipník nad Bečvou – město a okres</b> - Vydání vybraných textů ze Záhorské kroniky - Zapojení do projektu Příběhy našich kronik	- Vydání vybraných textů ze Záhorské kroniky - Zapojení do projektu Příběhy našich kronik	Oživení polozapomenutých místních tradic pro současné a nové generace



Obrázek 13 – příklad

**Př. opatření 1.3.4. Vytváření hipotras a hiposteze**

**m**  
 MAS MORAVSKÁ BRÁNA  
 OTEVŘENÉ PRO ROZVOJ REGIONU

Inspirace	Integrace	Inovace
<b>PFS</b> - Po formanských cestách stezkách – křížem krážem Moštěnkou a Hřibčcími horami	Zpracování modelu spolupráce do nových území a oblastí	Návaznost na Moštěnku a Hranicko



Indikátory cílů priority č. 1: Cesty za poznáním krajiny a historie regionu

Tabulka 61B

Číslo	Popis	Kvantifikace
MI.1.1.1.A.	Počet nových cyklostezek (případně délka)	5
MI.1.1.1.B.	Počet nových cyklotras	5
MI.1.1.1.C.	Počet nových in-line drah	1
MI.1.1.2.	Počet nových akcí v souvislosti s cyklostezkou Bečva	5
MI.1.1.3.	Počet obnovených cyklostezek, cyklotras a kusů mobiliáře	1
MI.1.1.4.A.	Počet nově vyznačených úseků cyklotras, cyklostezek a turistických stezek	1
MI.1.1.4.B.	Počet nových odpočívadel	5
MI.1.1.5.	Počet nových doprovodných služeb v oblasti cyklodopravy (nové cyklopůjčovny, cykloopravny, občerstvovací zařízení)	1
MI.1.2.1.	Počet nových nebo obnovených muzeí a galerií	5
MI.1.2.2.	Počet obnovených historických a technických památek	1
MI.1.2.3.	Počet obnovených sakrálních staveb (kostely, kaple)	1
MI.1.2.4.	Počet obnovených písemných a výtvarných památek	1
MI.1.2.5.	Počet obnovených památek místního významu (sochy, kříže, památníky, atd.)	5
MI.1.3.1.	Počet nových rozhleden	2
MI.1.3.2.	Počet ztraktivnějších výškových bodů (kostely, vyhlídkové věže, vyhlídky, atd.)	5
MI.1.3.3.A.	Počet nových nebo obnovených naučných a poznávacích stezek	1
MI.1.3.4.	Počet akcí rozvíjejících agroturistiku a hipoturistiku	1
MI.1.3.5.	Počet nových sportovně rekreačních služeb	1
MI.1.3.6.	Počet propagačních akcí nabídky a produktů cestovního ruchu	5
MI.1.3.7.A.	Počet nových infocenter a multifunkčních center	1
MI.1.3.7.B.	Počet nových informačních kiosků	1
MI.1.3.7.C.	Počet nové podpůrné infrastruktury pro zpřístupnění kulturního a přírodního dědictví	1

## **PRIORITA 2. ZLEPŠOVÁNÍ TECHNICKÉ INFRASTRUKTURY A ŽIVOTNÍHO PROSTŘEDÍ**

### ***Specifické cíle a opatření:***

- 2.1. Zajištění kvalitní vodohospodářské infrastruktury
- 2.2. Ochrana přírody, krajiny a péče o zeleň
- 2.3. Zlepšení nakládání s odpady
- 2.4. Zlepšení dopravní dostupnosti regionu

### **2.1. Zajištění kvalitní vodohospodářské infrastruktury**

- 2.1.1. Výstavba a revitalizace vodních zdrojů (studní, studánek a ostatních vodních zdrojů vč. zařízení pro odběr a úpravu vody)
- 2.1.2. Rekonstrukce a výstavba vodovodů
- 2.1.3. Rekonstrukce a výstavba kanalizací
- 2.1.4. Rekonstrukce a výstavba ČOV
- 2.1.5. Výstavba, revitalizace a rozšiřování vodních ploch a vodních toků

### **2.2. Ochrana přírody, krajiny a péče o zeleň**

- 2.2.1. Ochrana krajiny – protierozní opatření
- 2.2.2. Protipovodňová opatření
- 2.2.3. Zlepšení stavu přírody a krajiny - pozemkové úpravy
- 2.2.4. Péče o zeleň v obcích a v krajině
- 2.2.5. Monitoring kvality ovzduší a opatření pro zajištění jeho kvality
- 2.2.6. Využití obnovitelných zdrojů energie
- 2.2.7. Zajištění druhové rozmanitosti v přírodě
- 2.2.8. Propagace ochrany přírody a krajiny a drobné aktivity ochrany přírody a myslivosti

### **2.3. Zlepšení nakládání s odpady**

- 2.3.1. Zlepšení systému nakládání s tříděným odpadem (nádoby, svoz, sběrné dvory, technika, atd.)
- 2.3.2. Systémová opatření pro nakládání s bioodpadem (kompostárny, bioplynové stanice, sběr, domácí kompostování, atd.)
- 2.3.3. Prevence vzniku odpadů, jejich opětovné využití, osvěta
- 2.3.4. Rekultivace starých skládek a ekologických zátěží, odstranění černých skládek

### **2.4. Zlepšení dopravní dostupnosti regionu**

- 2.4.1. Obnova silnic v návaznosti na výstavbu dálnice D1
- 2.4.2. Společný zájem obcí na opravy komunikací II. a III. třídy
- 2.4.3. Zvýšení bezpečnosti dopravy
- 2.4.4. Zajištění bezbariérové dopravy
- 2.4.5. Podpora cyklo dopravy v obcích i mezi obcemi
- 2.4.6. Zlepšení dopravní dostupnosti školských zařízení



**Inspirace:**


*Příklad projektu podpořeného z MAS. Příklad zajímavého projektu, inspirovaného odjinud*

*Tabulka 62A*

MAS	Žadatel	Název projektu	Výše dotace	Kód
Vizovicko a Slušovicko, Hříběcí Hory	Vizovicko a Slušovicko, Hříběcí Hory	Obnovme prameny střední Moravy (obnova studánek a vodních zdrojů, úpravy okolí a vytvoření posezení)	PRV IV.2.1. Cca 5. mil.	2.1.1.
MAS – Partnerství Moštěnka	Myslivecké sdružení „Šance Horní Moštěnice“	Děti poznávají přírodu	PRV IV.1.2. 88.000	2.2.8.

**Integrační a inovativní prvky a způsoby priority:**

*Obrázek 14 – příklad*

<p>Př. Pro opatření <b>2.2.</b> Ochrana přírody, krajiny a péče o zeleň a <b>2.3.</b> Nakládání s odpady</p>			
Inspirace	Integrace	Inovace	
Moravské a slezské ovocné stezky (projekt spolupráce 7 MAS)	Zapojení partnerů v dalších obcích	Využití výstupů z měkkého projektu v praxi, tj. výsadby stromů v krajině	
OPŽP - Studie proveditelnosti k realizaci přírodě blízkých protipovodňových opatření v mikroregionu Moštěnka	Zapojení dalších (menších) obcí do další spolupráce v OPŽP	Realizace námětů ze studií v praxi. Meziobecní spolupráci proti bariérám úřadů a dominanci velkých firem (Povodí Moravy, Lesy apod.)	
OPŽP - Zpracování digitálního povodňového plánu a vybudování sítě varovného a vyznamávacího systému pro obce mikroregionu Moštěnka			
Z kontejneru na kompost (POV OK)	Zapojení dalších obcí		

**Indikátory cílů priority č. 2: Zlepšování technické infrastruktury a životního prostředí**

Tabulka 62B

Číslo	Popis	Kvantifikace
MI.2.1.1.	Počet nových a revitalizovaných vodních zdrojů (studní, studánek a ostatních vodních zdrojů vč. zařízení pro odběr a úpravu vody)	1
MI.2.1.2..	Počet nových nebo obnovených vodovodů	1
MI.2.1.3..	Počet nových nebo obnovených kanalizací	1
MI.2.1.4.	Počet nových nebo obnovených ČOV	1
MI.2.1.5.	Počet nových, revitalizovaných a rozšířených vodních ploch a vodních toků	1
MI.2.2.1.	Počet akcí ochrany krajiny – protierozní opatření	1
MI.2.2.2.	Počet nových protipovodňových opatření	3
MI.2.2.3.	Počet akcí na zlepšení stavu přírody a krajiny - pozemkové úpravy	1
MI.2.2.4.	Počet akcí péče o zeleň v obcích a v krajině	5
MI.2.2.5.	Počet opatření pro zajištění kvality ovzduší	1
MI.2.2.6.	Počet akcí s využitím obnovitelných zdrojů energie	5
MI.2.2.7.	Počet aktivit zajišťujících druhovou rozmanitost v přírodě	3
MI.2.2.8.A	Počet propagačních akcí na ochranu přírody a krajiny	1
MI.2.2.8.B.	Počet drobných aktivit na ochrany přírody a myslivosti	1
MI.2.3.1.A.	Počet akcí ke zlepšení systému nakládání s tříděným odpadem – nové nádoby	1
MI.2.3.1.B.	Počet akcí ke zlepšení systému nakládání s tříděným odpadem - svoz	1
MI.2.3.1.C.	Počet akcí ke zlepšení systému nakládání s tříděným odpadem - sběrné dvory	1
MI.2.3.1.D.	Počet akcí ke zlepšení systému nakládání s tříděným odpadem - technika	1
MI.2.3.2.	Počet systémových opatření pro nakládání s bioodpadem (kompostárny, bioplynové stanice, sběr, domácí kompostování, atd.)	1
MI.2.3.3.	Počet akcí k prevenci vzniku odpadů, jejich opětovného využití a osvěta	5
MI.2.3.4.	Počet rekultivovaných starých skládek, ekologických zátěží a odstranění černých skládek	5
MI.2.4.1.	Počet (délka) obnovených silnic v návaznosti na výstavbu dálnice D1	
MI.2.4.2.	Počet společných akcí obcí na opravy komunikací II. a III. třídy	
MI.2.4.3.	Počet akcí ke zvýšení bezpečnosti dopravy	5
MI.2.4.4.	Počet akcí k zajištění bezbariérové dopravy	5
MI.2.4.5.	Počet aktivit k podpoře cyklo dopravy v obcích i mezi obcemi	5
MI.2.4.6.	Počet akcí ke zlepšení dopravní dostupnosti školských zařízení	5

### **PRIORITA 3. PŘÍLEŽITOSTI PRO PRÁCI A PODNIKÁNÍ NA VENKOVĚ**

#### ***Specifické cíle a opatření:***

- 3.1. Podpora rozvoje řemesel a podnikání
- 3.2. Podpora zemědělství
- 3.3. Podpora zaměstnanosti

#### **3.1. Podpora rozvoje řemesel a podnikání**

- 3.1.1. Podpora vzniku a rozvoje mikropodniků
- 3.1.2. Zmapování nevyužitých ploch, zajištění jejich obnovy a využití pro podnikání
- 3.1.3. Podpora rozvoje podnikání a konkurenceschopnosti malých a středních podniků (podnikatelské inkubátory, coworkingová centra – střediska spolupráce, poradenská a vzdělávací činnost)
- 3.1.4. Modernizace výrobních provozů a podnikatelské infrastruktury
- 3.1.5. Podpora rozvoje a propagace certifikace výrobků

#### **3.2. Podpora zemědělství**

- 3.2.1. Podpora rozvoje malých farem
- 3.2.2. Modernizace zemědělských podniků zejména v živočišné výrobě
- 3.2.3. Podpora obnovy zemědělské techniky
- 3.2.4. Zajištění sítě společného odbytu zemědělských a řemeslných produktů v regionu
- 3.2.5. Poradenství a vzdělávání pro zemědělské podnikatele

#### **3.3. Podpora zaměstnanosti**

- 3.3.1. Realizace aktivní politiky zaměstnanosti a genderové politiky na lokální úrovni
- 3.3.2. Rozvoj sociálního podnikání a sociálních inovací
- 3.3.3. Podpora spolupráce škol a potenciálních zaměstnavatelů (volba povolání, praxe, stáže, absolventská místa, atd.)

**Inspirace:**

*Příklad projektu podpořeného z MAS. Příklad zajímavého projektu, inspirovaného odjinud*

Tabulka 63A

MAS	Žadatel	Název projektu	Výše dotace	Kód
MAS Bystřička	Jana Bordovská	Centrum zakázkové tvorby tiskovin	PRV IV.1.2. 103.090 Kč	3.1.1. 3.1.3.
MAS Hranicko	Zdeňka Horníková	Zdraví, sílu najdeš v sýru	PRV IV.1.2. 1. mil. Kč	3.2.2.
Krajské sdružení NS MAS OK	KS MAS OK	Místní partnerství zaměstnanosti		3.3.1.

**Integrační a inovativní prvky a způsoby priority:**

Obrázek 15 – příklad

**Př. opatření 3.3.1. Zajištění poradenství a vzdělávání pro podnikatele a zemědělce**

**m**  
**MAS MORAVSKÁ BRÁNA**  
 OTEVŘENÉ PRO ROZVOJ REGIONU

Inspirace	Integrace	Inovace
<p><b>MPZ</b> – Místní partnerství zaměstnanosti (projekt KS MAS OK)</p> <ul style="list-style-type: none"> <li>- sociální problematika</li> <li>- příprava na čerpání ESF</li> </ul> <p>Projekty Mikroregionu Moštěnka (partner):</p> <ul style="list-style-type: none"> <li>- Podnikatelský miniinkubátor</li> <li>- Firemní gender v Olomouckém kraji v Praxi</li> </ul>	<p>Získávání zkušeností v realizaci a příprava na nový program ESF – spolupráce s novými partnery</p> <p>Přenos na celé území MAS-PM</p>	<p>Projekty podpory zaměstnanosti prostřednictvím vzdělávání</p> <div style="text-align: center;">    </div>

  
 evropský sociální fond v ČR

  
 EVROPSKÁ UNIE

  
 OPERAČNÍ PROGRAM LIDSKÉ ZDROJE A ZAMĚSTNANOST

**PODPORUJEME VAŠI BUDOUCNOST**

[www.esfcr.cz](http://www.esfcr.cz)

Obrázek 16 – příklad

**Př. opatření 3.2.4. Zajištění sítě společného odbytu zemědělských a řemeslných produktů v regionu**

**m**  
**MAS MORAVSKÁ BRÁNA**  
 OTEVŘENÉ PRO ROZVOJ REGIONU

Inspirace	Integrace	Inovace
<p><b>Regionální značky</b></p> <p><b>Venkovská tržnice (projekt JČ/StČ)</b></p>	<p>Získávání nových subjektů pro značky HANÁ a Moravská brána, propagace</p> <p>Zavedení do regionu</p>	<p>Vytváření prodejen, trhů a další atraktivní nabídky místních produktů</p> <p>Databáze a nabídka dobrých řemeslníků ze sousedství</p>



**Nové energie pro regionální značku**

**Výšla publikace rozhovorů s držiteli certifikátu HANÁ regionální produkt\***

\*V rámci projektu spolupracujeme s novými partnery z regionálních značek a díky podpoře z Výzvy rozvoje zemědělství 2013 Olomouckého kraje byla publikována kniha s 40 rozhovory s držiteli certifikátu HANÁ regionální produkt. Máme značku HANÁ. Autorkou knihy je Marie Šaláková, zastupitelka hospodářského úřadu Olomoucký. V publikaci se totiž šlo z Hane, kteří jsou sami, lidé pracující, skládání, tradiční, odhalení, vzhledu držitelů zemědělských značek. Značka HANÁ regionální produkt\* je součástí zemědělské a zemědělské produkce. Publikace je k dispozici i elektronická verze na <http://www.masbrana.cz> (obdobně publikace má také brána, web) ať.



**Indikátory cílů priority č. 3: Příležitosti pro práci a podnikání na venkově**

Tabulka 63B

Číslo	Popis	Kvantifikace
MI.3.1.1.	Počet podpor vzniku a rozvoje mikropodniků	5
MI.3.1.2.A.	Zmapování nevyužitých ploch	1
MI.3.1.2.B.	Počet obnovených nevyužitých ploch pro podnikání	1
MI.3.1.3.A.	Počet nových podnikatelských inkubátorů	1
MI.3.1.3.B.	Počet nových coworkingových center – středisek spolupráce	1
MI.3.1.3.C.	Počet akcí poradenské a vzdělávací činnosti pro podnikatele	1
MI.3.1.4.	Počet modernizovaných výrobních provozů a podnikatelské infrastruktury	1
MI.3.1.5.A.	Počet nových certifikovaných výrobků	10
MI.3.1.5.B.	Počet propagačních akcí certifikace výrobků	5
MI.3.2.1.	Počet podpořených malých farem	10
MI.3.2.2.A.	Počet modernizovaných zemědělských podniků - živočišná výroba	5
MI.3.2.2.B.	Počet modernizovaných zemědělských podniků - rostlinná výroba	
MI.3.2.3.	Počet obnovené zemědělské techniky	
MI.3.2.4.	Zajištění sítě společného odbytů zemědělských a řemeslných produktů v regionu	1
MI.3.2.5.	Počet akcí v poradenství a vzdělávání pro zemědělské podnikatele	5
MI.3.3.1.A.	Počet akcí aktivní politiky zaměstnanosti	5
MI.3.3.1.B.	Počet akcí genderové politiky	
MI.3.3.2.	Počet nových sociálních podniků	1
MI.3.3.2.	Počet nových sociálních inovací	1
MI.3.3.3.	Počet aktivit a projektů spolupráce škol a potenciálních zaměstnavatelů (volba povolání, praxe, stáže, absolventská místa, atd.)	1

## **PRIORITA 4. BUDOVÁNÍ ZÁZEMÍ PRO OBYVATELE OBCÍ**

### ***Specifické cíle a opatření:***

- 4.1. Zlepšení vzhledu obcí
- 4.2. Modernizace a výstavba obecních budov
- 4.3. Podpora bytové výstavby
- 4.4. Zlepšení zázemí pro volnočasové aktivity
- 4.4. Vytváření a aktualizace územních a strategických plánů
- 4.5. Krizové řízení

#### **4.1. Zlepšení vzhledu obcí**

- 4.1.1. Obnova a výstavba chodníků a místních komunikací v obcích
- 4.1.2. Zlepšování vzhledu veřejných prostranství (návsi, vyletiště, atd.)
- 4.1.3. Zlepšování veřejné technické infrastruktury (osvětlení, rozhlas, optické sítě, atd.)
- 4.1.4. Obnova a výstavba autobusových zastávek
- 4.1.5. Vybudování a modernizace zázemí pro údržbu veřejných prostranství
- 4.1.6. Realizace opatření v rámci prevence kriminality (kamerové monitorovací systémy, elektronické zabezpečení veřejných objektů, atd.)

#### **4.2. Modernizace a výstavba obecních budov**

- 4.2.1. Výstavba, opravy a rekonstrukce obecních budov (radnice, hasičské zbrojnice, kulturní domy, knihovny, atd.)
- 4.2.2. Výstavba, rekonstrukce a vybavení vzdělávacích zařízení (výstavba zařízení, rozšíření kapacity, specializované učebny vnitřní a venkovní, vnitřní konektivita, úpravy pro osoby se SVP, atd.)
- 4.2.3. Opatření pro úspory energií ve veřejných budovách včetně využití zařízení na OZE
- 4.2.4. Bezbariérové řešení veřejných zařízení v obcích
- 4.2.5. Podpora výstavby, rozšíření, modernizace a vybavení zařízení pro sociální, zdravotní a další návazné služby

#### **4.3. Podpora bytové výstavby**

- 4.3.1. Podpora výstavby infrastruktury pro trvalé bydlení
- 4.3.2. Podpora úprav obecních objektů pro trvalé bydlení a výstavby obecních domů a bytů
- 4.3.3. Snížení energetické náročnosti bytových domů
- 4.3.4. Výstavba podporovaného bydlení (pro seniory, handicapované, sociální byty, startovací byty)

#### **4.4. Zlepšení zázemí pro volnočasové aktivity**

- 4.4.1. Obnova a výstavba kulturních, sportovních a volnočasových zařízení (kulturní domy, sokolovny, klubovny, atd.)
- 4.4.2. Obnova a výstavba sportovních a volnočasových areálů a koupališť
- 4.4.3. Obnova a výstavba vzdělávacích a církevních zařízení
- 4.4.4. Obnova a výstavba dětských hřišť a heren

#### **4.5. Vytváření a aktualizace územních a strategických plánů**

- 4.5.1. Podpora tvorby a aktualizace územních plánů s návazností na region
- 4.5.2. Zpracování strategických plánů obnovy a rozvoje obcí, spolků a podnikatelů
- 4.5.3. Vytvoření pasportů technické infrastruktury (veřejné osvětlení, místní komunikace, kanalizace, atd.)
- 4.5.4. Pořízení a obnova technického vybavení obecních úřadů vč. SW (Microsoft, MISYS, GIS, atd.)

#### **4.6. Krizové řízení**

- 4.6.1. Budování a modernizace zázemí složek záchranného systému
- 4.6.2. Podpora preventivních opatření proti povodním a dalším živelným pohromám

**Inspirace:**

*Příklad projektu podpořeného z MAS. Příklad zajímavého projektu, inspirovaného odjinud*

*Tabulka 64A*

<b>MAS</b>	<b>Žadatel</b>	<b>Název projektu</b>	<b>Výše dotace</b>	<b>Kód</b>
MAS Moštěnka	o. s. W-NET	Internet pro všechny – modernizace internetové sítě v obcích Věžky a Vlkoš	213.681 Kč	4.1.3.
MAS Hranicko	Dechová hudba Hustopeče n. B.	Přestavba bývalé kotelny v budově kulturního domu na multifunkční zkušebnu pro hudební spolky	282.618 Kč	4.4.1.

**Integrační a inovativní prvky a způsoby priority:**

*Obrázek 17*

**Indikátory cílů priority č. 4: Budování zázemí pro obyvatele obcí**

Tabulka 64B

Číslo	Popis	Kvantifikace
MI.4.1.1.A.	Počet nových nebo obnovených chodníků v obcích	
MI.4.1.1.B	Počet nových nebo obnovených místních komunikací v obcích	
MI.4.1.2.	Počet akcí ke zlepšení vzhledu veřejných prostranství (návsí, výletišť, atd.)	5
MI.4.1.3.A	Počet nového osvětlení	
MI.4.1.3.B	Počet nových rozhlasů	
MI.4.1.3.C	Počet nových optických aj. sítí	
MI.4.1.4.	Počet nových nebo obnovených autobusových zastávek	
MI.4.1.5.	Počet nových nebo modernizovaných zázemí pro údržbu veřejných prostranství	
MI.4.1.6.	Počet nových opatření k prevenci kriminality (kamerové monitorovací systémy, elektronické zabezpečení veřejných objektů, atd.)	
MI.4.2.1.A.	Počet nových nebo rekonstruovaných obecních budov - radnice	
MI.4.2.1.B.	Počet nových nebo rekonstruovaných obecních budov – hasičská zbrojnice	
MI.4.2.1.C.	Počet nových nebo rekonstruovaných obecních budov – kulturní dům	
MI.4.2.1.D.	Počet nových nebo rekonstruovaných obecních budov – knihovna	
MI.4.2.1.E.	Počet nových nebo rekonstruovaných obecních budov – jiný objekt	
MI.4.2.2.A.	Počet nových nebo rekonstruovaných vzdělávacích zařízení (objektů)	
MI.4.2.2.B.	Počet nových specializovaných učeben vnitřních a venkovních	
MI.4.2.2.C.	Počet nových akcí ke zlepšení vnitřní konektivity škol	
MI.4.2.2.D.	Počet nových úprav pro osoby se SVP	
MI.4.2.2.E.	Počet aktivit nového vybavení	
MI.4.2.3.	Počet nových opatření pro úspory energií ve veřejných budovách včetně využití zařízení na OZE	
MI.4.2.4.	Počet nových bezbariérových řešení veřejných zařízení v obcích	
MI.4.2.5.	Počet nových, rozšířených nebo modernizovaných zařízení pro sociální, zdravotní a další návazné služby	
MI.4.3.1.	Počet akcí podpory výstavby infrastruktury pro trvalé bydlení	
MI.4.3.2.A.	Počet akcí podpora úprav obecních objektů pro trvalé bydlení	
MI.4.3.2.B.	Počet nových obecních domů nebo bytů	
MI.4.3.3.	Počet akcí ke snížení energetické náročnosti bytových domů	
MI.4.3.4.	Počet akcí nové výstavby podporovaného bydlení (pro seniory, handicapované, sociální byty, startovací byty)	
MI.4.4.1.A.	Počet nových nebo obnovených společenských zařízení - kulturní domy	
MI.4.4.1.B.	Počet nových nebo obnovených společenských zařízení – sokolovny	
MI.4.4.1.C.	Počet nových nebo obnovených společenských zařízení - klubovny	
MI.4.4.1.D.	Počet nových nebo obnovených společenských zařízení - jiné	
MI.4.4.2.	Počet nových nebo obnovených sportovních a volnočasových areálů a koupališť	
MI.4.4.3.	Počet nových nebo obnovených vzdělávacích zařízení	
MI.4.4.3.	Počet nových nebo obnovených církevních zařízení	
MI.4.4.4.	Počet nových nebo obnovených dětských hřišť a heren	
MI.4.5.1.	Počet nových nebo aktualizovaných územních plánů s návazností na region	
MI.4.5.2.	Počet nově zpracovaných strategických plánů obnovy a rozvoje obcí, spolků a podnikatelů	
MI.4.5.3.	Počet nových pasportů technické infrastruktury (veřejné osvětlení, místní komunikace, kanalizace, atd.)	
MI.4.5.4.	Počet nového technického vybavení obecních úřadů vč. SW (Microsoft, MISYS, GIS, atd.)	
MI.4.6.1.	Počet nových opatření k modernizaci zázemí složek záchranného systému	
MI.4.6.2.	Počet aktivit podpory preventivních opatření proti povodním a dalším živelným pohromám	



**PRIORITA 5.      PODPORA SPOLEČENSKÉHO ŽIVOTA, VZDĚLÁVÁNÍ A SOCIÁLNÍCH SLUŽEB**

**Specifické cíle a opatření:**

- 5.1. Podpora vzdělávání dětí, mládeže a dospělých
- 5.2. Zajištění sociálních služeb a služeb navazujících
- 5.3. Podpora „měkkých“ aktivit v kultuře, sportu a volném čase

**5.1.      Podpora vzdělávání dětí, mládeže a dospělých**

- 5.1.1. Celoživotní vzdělávání učitelů a spolupráce s pedagogy - specialisty
- 5.1.2. Podpora programů pro rozšíření a zkvalitnění výuky v mateřských, základních a středních školách
- 5.1.3. Podpora zřizování komunitních škol a zajištění nabídky celoživotního vzdělávání mládeže a dospělých
- 5.1.4. Podpora rozvoje mimoškolních aktivit a alternativního vzdělávání
- 5.1.5. Podpora technického vzdělávání a inovací
- 5.1.6. Podpora sociální integrace dětí a žáků se SVP

**5.2.      Zajištění sociálních služeb a služeb navazujících**

- 5.2.1. Podpora terénních, ambulantních a pobytových sociálních služeb a služeb navazujících pro osoby se sníženou soběstačností (ZTP/TP, seniři)
- 5.2.2. Podpora sociálních služeb a služeb navazujících pro rodiny s dětmi (sociálně aktivizační služby, poradenské a terapeutické služby, vznik a rozvoj mateřských, rodinných a komunitních center)
- 5.2.3. Podpora sociálních služeb pro znevýhodněné nebo ohrožené jedince nebo skupiny a osoby ohrožené rizikovým způsobem života (terénní, ambulantní, pobytové)
- 5.2.4. Služby sociální rehabilitace
- 5.2.5. Podpora vzdělávání pracovníků v sociálních službách
- 5.2.6. Informační servis sociálních služeb a služeb navazujících

**5.3.      Podpora „měkkých“ aktivit v kultuře, sportu a volném čase**

- 5.3.1. Podpora zajištění vybavení pro sportovní, kulturní, společenské a volnočasové akce
- 5.3.2. Podpora publikační a výstavní činnosti regionálního významu (knihy, výstavy, CD, filmy, atd.)
- 5.3.3. Grantový program podpory spolků v regionu (malé akce)
- 5.3.4. Podpora exkurzí a sportovních výletů
- 5.3.5. Podpora kulturních a sportovních akcí regionálního významu
- 5.3.6. Podpora volnočasových aktivit pro rodinu, děti a mládež jako prevence sociálně-patologických jevů u dětí a mládeže (nizkoprahové a klubové aktivity, tábory, víkendové akce, atd.)
- 5.3.7. Podpora osvětových akcí (pro děti, mládež, environmentální, zdravý životní styl, atd.)

**Inspirace:**

*Příklad projektu podpořeného z MAS. Příklad zajímavého projektu, inspirovaného odjinud*

Tabulka 65A

MAS	Žadatel	Název projektu	Výše dotace	Kód
Moštěnka, Moravská cesta, Podhostýnska, MALOHONT (SK)	MAS pro folklorní soubory z regionu	Kroje našich krajů	Cca 6 mil. pro 4 MAS a 12 souborů	5.3.1.
Moštěnka	Spolky z regionu	Program podpory spolků	100 tis. ročně v opatření IV.1.1.	5.3.3.
Hranicko	Spolky, školy apod.	Grantový program regionu Hranicko	Mikroregion + sponzoři – velké firmy	5.3.3.
	Krajské sdružení MAS OK	Reportáže z míst, kde pomohly MAS. Zajímavé projekty programu rozvoje venkova v Olomouckém kraji	Cca 200. tis., CSV	5.3.2.
MAS Šumperský venkov	Přátelé kopretin o. s. Vikýřovice	Rodinné centrum Vikýrek	44.800	5.2.2.
MAS Nížký Jeseník	Občanské sdružení Berounská Lípa	Mateřské centrum Medvídek	203.400	5.2.2.

**Integrační a inovativní prvky a způsoby priority:**

Obrázek 18 – příklad

**Př. opatření 5.3. Podpora „měkkých“ aktivit v kultuře, sportu a volném čase**

**m**  
**MAS MORAVSKÁ BRÁNA**  
 OTEVŘENÉ PRO ROZVOJ REGIONU

Inspirace	Integrace	Inovace
<b>KNK</b> – Kroje našich krajů (projekt spolupráce – vybavení a akce)	Rozšíření spolupráce do nového územní pro nové subjekty	Vytvoření systému folklorní značky KNK (kroje, zázemí, akce, festivaly, přehlídky...)
 <b>KROJE NAŠICH KRAJŮ</b>		 <b>GRANTOVÝ PROGRAM REGIONU HRANICKO</b>
<b>PPS-PAM:</b> Program podpory spolků – propagační akce MAS (v rámci PRV IV.1.1.)	Oslovení a zapojení podnikatelských subjektů (viz např. Hranicko)	Grantový program MAS na podporu <u>nových</u> neziskových akcí regionálního významu

**Indikátory cílů priority č. 5: Podpora společenského života, vzdělávání a sociálních služeb**

Tabulka 65B

Číslo	Popis	Kvantifikace
MI.5.1.1.	Počet vzdělávacích projektů pro učitele a spolupráce s pedagogy - specialisty	
MI.5.1.2.	Počet projektů (programů) pro rozšíření a zkvalitnění výuky v mateřských, základních a středních školách	
MI.5.1.3.A.	Počet nových komunitních škol	
MI.5.1.3.B.	Počet projektů (akcí) celoživotního vzdělávání mládeže a dospělých	
MI.5.1.4.	Počet projektů podpory rozvoje mimoškolních aktivit a alternativního vzdělávání	
MI.5.1.5.	Počet projektů podpory technického vzdělávání a inovací	
MI.5.1.6.	Počet projektů podpory sociální integrace dětí a žáků se SVP	
MI.5.2.1.	Počet projektů podpory terénních, ambulantních a pobytových sociálních služeb a služeb navazujících pro osoby se sníženou soběstačností (ZTP/TP, senioři)	
MI.5.2.2.A.	Počet projektů podpory sociálních služeb a služeb navazujících pro rodiny s dětmi (sociálně aktivizační služby, poradenské a terapeutické služby,	
MI.5.2.2.B.	Počet nových mateřských, rodinných a komunitních center	
MI.5.2.3.	Počet projektů podpory sociálních služeb pro znevýhodněné nebo ohrožené jedince nebo skupiny a osoby ohrožené rizikovým způsobem života (terénní, ambulantní, pobytové)	
MI.5.2.4.	Počet projektů podpory služeb sociální rehabilitace	
MI.5.2.5.	Počet projektů podpory vzdělávání pracovníků v sociálních službách	
MI.5.2.6.	Informační servis sociálních služeb a služeb navazujících	1
MI.5.3.1.	Počet akcí (projektů) k zajištění vybavení pro sportovní, kulturní, společenské a volnočasové akce	
MI.5.3.2.	Počet akcí (projektů) publikační a výstavní činnosti regionálního významu (knihy, výstavy, CD, filmy, atd.)	
MI.5.3.3.	Grantový program podpory spolků v regionu (malé akce)	1
MI.5.3.4.	Počet projektů k podpoře exkurzí a sportovních výletů	
MI.5.3.5.	Počet podpořených kulturních a sportovních akcí regionálního významu	
MI.5.3.6.	Počet projektů k podpoře volnočasových aktivit pro rodinu, děti a mládež jako prevence sociálně-patologických jevů u dětí a mládeže (nizkoprahové a klubové aktivity, tábory, víkendové akce, atd.)	
MI.5.3.7.	Počet projektů k podpoře osvětových akcí (pro děti, mládež, environmentální, zdravý životní styl, atd.)	

## **PRIORITA 6. ROZVOJ SPOLUPRÁCE A MÍSTNÍHO PARTNERSTVÍ**

### ***Specifické cíle a opatření:***

- 6.1. Zajištění managementu rozvoje místního partnerství MAS
- 6.2. Rozvoj meziobecní spolupráce a efektivní veřejné správy
- 6.3. Zajištění činnosti svazků obcí
- 6.4. Projekty spolupráce typu LEADER
- 6.5. Společné projekty MAS

### **6.1. Zajištění managementu rozvoje místního partnerství MAS**

- 6.1.1. Zajištění činnosti kanceláře a pracovníků MAS
- 6.1.2. Technické vybavení a propagace MAS
- 6.1.3. Zajištění informovanosti, publicity a absorpční kapacity
- 6.1.4. Animace území regionu a partnerů MAS

### **6.2. Rozvoj meziobecní spolupráce**

- 6.2.1. Poradenství pro obce v oblasti dotační politiky, legislativy a zajištění výběrových řízení
- 6.2.2. Společný postup při dodávkách energií a dalších službách
- 6.2.3. Zajištění vzdělávání zastupitelů a pracovníků obcí
- 6.2.4. Rozvoj spolupráce knihoven
- 6.2.5. Zajištění spolupráce v oblasti odpadového hospodářství
- 6.2.6. Rozvoj spolupráce v oblasti školství
- 6.2.7. Rozvoj spolupráce v oblasti zaměstnanosti, podpory podnikání, sociálního podnikání, celoživotního vzdělávání a kvalifikací, koordinace sociálních služeb a prorodinných opatření
- 6.2.8. Rozvoj spolupráce v oblasti protipovodňové ochrany a krizového řízení

### **6.3. Zajištění činnosti svazků obcí**

- 6.3.1. Zajištění činnosti a rozvoj spolupráce v DSO MR Lipensko
- 6.3.2. Zajištění činnosti a rozvoj spolupráce v DSO MR Pobečví
- 6.3.3. Zajištění činnosti a rozvoj spolupráce v DSO MR Záhoří-Helfštýn

### **6.4. Projekty spolupráce typu LEADER**

- 6.4.1. Vytvoření a zajištění turistické destinace širšího regionu (turistická oblast 4 MAS)
- 6.4.2. Propagace značek HANÁ a Moravská brána

### **6.5. Společné projekty MAS, přeshraniční spolupráce**

- 6.5.1. Propagace regionu: „Pohledy z nadhledu“
- 6.5.2. Hřiště pro všechny generace
- 6.5.3. Rozvoj mezinárodní spolupráce, sdílení dobré praxe

**Inspirace:**

*Příklad projektu podpořeného z MAS. Příklad zajímavého projektu, inspirovaného odjinud*

Tabulka 66A

MAS	Žadatel	Název projektu	Výše dotace	Kód
		<b>Sběrné dvory odpadů Křenovice a Otnice k dispozici obyvatelům Slavkovska</b> Všichni občané Slavkovska mají do sběrného dvora odpadů nejvýše 7 minut jízdy autem. Síť zařízení pro ukládání oddělených složek odpadů je kompletní díky výstavbě sběrných dvorů v Křenovicích a Otnicích. Obě obce se vydaly cestou meziobecní spolupráce, a tak nyní tyto dvory neslouží jen místním, ale i občanům z okolních obcí. Zdroj: <a href="http://www.obcesobe.cz/news/sberne-dvory-odpadu-krenovice-a-otnice-k-dispozici-obyvatelum-slavkovska/">http://www.obcesobe.cz/news/sberne-dvory-odpadu-krenovice-a-otnice-k-dispozici-obyvatelum-slavkovska/</a>		6.2.5.
		<b>Cyklo&amp; in-line stezky údolím Tiché Orlice a Třebovky</b> Stezky byly postupně budovány v letech 2007 až 2009 a otevíraly se ve třech etapách. Investorem, vlastníkem a provozovatelem je svazek obcí Region Orlicko – Třebovsko. Cyklisté, in-line bruslaři a další rozliční návštěvníci se tak mohou léta těšit ze 40 km stezek v údolí Tiché Orlice a Třebovky od Letohradu přes Ústí n.Orl. do Chocně (30 km) a z Ústí n.Orl. do České Třebové (10 km). Stezky o šířce 2,5 až 3 m mají kvalitní asfaltový povrch a orientační značení, jsou doprovázeny řadou odpočívadel a mapových stojanů, opatřeny nástupními parkovišti a jsou pravidelně udržovány a zametány. Zdroj: <a href="http://www.obcesobe.cz/news/cyklo-in-line-stezky-udolim-tiche-orlice-a-trebovky/">http://www.obcesobe.cz/news/cyklo-in-line-stezky-udolim-tiche-orlice-a-trebovky/</a>		6.5.3.
		<b>Obce Slavkovska společně plánují svůj rozvoj</b> Ministerstvo pro místní rozvoj realizovalo projekt „Elektronická metodická podpora tvorby rozvojových dokumentů obcí“. Díky tomu vznikl elektronický nástroj pro zpracování tzv. Programu rozvoje obce, který hodlají společně využít k plánování místního rozvoje obce v obvodu ORP Slavkov u Brna. Zdroj: <a href="http://www.obcesobe.cz/news/obce-slavkovska-spolecne-planuji-svuj-rozvoj/">http://www.obcesobe.cz/news/obce-slavkovska-spolecne-planuji-svuj-rozvoj/</a>		6.2.

**Integrační a inovativní prvky a způsoby priority:**

Obrázek 19 – příklad

Obrázek 20 – příklad

Př. Priority 6 Rozvoj spolupráce a místního partnerství			Př. Priority 6 Rozvoj spolupráce a místního partnerství		
Inspirace	Integrace	Inovace	Inspirace	Integrace	Inovace
- Rozumíme si navzájem, 2013 - Přátelství a porozumění bez hranic, 2014	Spolupráce mezi MAS, nejen obce	Nové projekty OP PS CZ-PL ve více obcích	PMARV – PRV III.3.1. KS MAS OK Spolupráce Gminou Proszkow (PL)	Zapojení dalších MAS OK, příp. ZK Spolupráce mezi MAS, nejen obce	Projekt KS MAS OK pro nové partnery Nové projekty OP PS CZ-PL ve více obcích
			Projekt spolupráce LEADER (HuFiM) Projekt meziobecní spolupráce (PMOS) OP LZZ / SMO	Spolupráce s MAS RoPa Hranicko Nositel MR Lipensko, spolupráce s MAS-PM v ORP Přerov	Spolupráce v regionu Lipenska a Hranicka Posílení aktérů veřejné správy na venkově, spolupráce s městy
			Projekt Centrum sociálních inovací (CSI) Západní partner Východní partner	Zkušenosti v OP LZZ Sociální podnikání Posílení kapacit MAS Vyhledání	Zapojení do projektů v OP ZAM Strategické plánování Folklor, reg. značka, kulturní dědictví
			<b>MP 4 (PM, MCLP, RP, MB)</b>	Výměna informací	Upgrade <b>MISAP</b>

**Indikátory cílů priority č. 6: Rozvoj spolupráce a místního partnerství**

Tabulka 66B

Číslo	Popis	Kvantifikace
MI.6.1.1.A.	Počet návštěvníků kanceláře	Sledovat?
MI.6.1.1.B.	Počet pracovníků kanceláře	5 ročně
MI.6.1.2.	Počet propagačních akcí MAS (dožínky, ZŽ, festival apod.)	Min. 6 ročně
MI.6.1.3.A.	Počet informačních aktivit (zpravodaj)	Min. 2 ročně (dle výzev)
MI.6.1.3.B.	Počet informačních aktivit – aktualizace webu, emailový infolist	Min. 1 týdně
MI.6.1.4.A.	Počet animačních aktivit (vedení jednání, seminářů, školení)	Min. 12 ročně
MI.6.1.4.B.	Počet nových zapojených partnerů MAS (žadatelé projektů, partneři projektů)	Min. 20 ročně
MI.6.1.4.C.	Počet nových členů/partnerů MAS	Min. 5 ročně
MI.6.2.1.A.	Poradenství pro obce v oblasti dotační politiky – zpracování žádostí (cyklu) do jiných výzev než administruje MAS	5
MI.6.2.1.B.	Poradenství pro obce v oblasti dotační politiky - zajištění výběrových řízení na jiné projekty než administruje MAS	5
MI.6.2.2.	Počet akcí společného postupu při dodávkách energií a dalších službách	1
MI.6.2.3.	Počet akcí vzdělávání zastupitelů a pracovníků obcí	1 ročně
MI.6.2.4.	Počet akcí, projektů na rozvoj spolupráce knihoven	1
MI.6.2.5.	Počet aktivit spolupráce v oblasti odpadového hospodářství (typu např. založení odpadového svazku obcí, zajištění svozu bioodpadu pro více obcí)	1
MI.6.2.6.	Počet akcí a projektů spolupráce na rozvoj spolupráce v oblasti školství	1
MI.6.2.7.A.	Počet akcí a projektů na rozvoj spolupráce v oblasti zaměstnanosti	1
MI.6.2.7.B.	Počet akcí a projektů na rozvoj spolupráce v oblasti podpory podnikání	1
MI.6.2.7.C.	Počet akcí a projektů na rozvoj spolupráce v oblasti sociálního podnikání	1
MI.6.2.7.D.	Počet akcí a projektů na rozvoj spolupráce v oblasti celoživotního vzdělávání	1
MI.6.2.7.E.	Počet akcí a projektů na rozvoj spolupráce v oblasti koordinace sociálních služeb	1
MI.6.2.7.F.	Počet akcí a projektů na rozvoj spolupráce v prorodinných opatření	1
MI.6.2.8.	Počet akcí a projektů na rozvoj spolupráce v oblasti protipovodňové ochrany a krizového řízení	1
MI.6.3.1.A.	Zajištění činnosti DSO MR Lipensko - manažer	1
MI.6.3.1.B.	Počet akcí na rozvoj spolupráce v DSO MR Lipensko (typu sportovní hry, ples, studijní cesta)	3 ročně
MI.6.3.1.C.	Počet projektů na rozvoj spolupráce v DSO MR Lipensko	1 ročně
MI.6.3.2.A.	Zajištění činnosti DSO MR Pobečví – manažer	
MI.6.3.2.B.	Počet akcí na rozvoj spolupráce v DSO MR Pobečví	2
MI.6.3.2.C.	Počet projektů na rozvoj spolupráce v DSO MR Pobečví	1 ročně
MI.6.3.3.A.	Zajištění činnosti DSO MR Záhoří-Helfštýn - manažer	
MI.6.3.3.B.	Počet akcí na rozvoj spolupráce v DSO MR Záhoří-Helfštýn	2
MI.6.3.3.C.	Počet projektů na rozvoj spolupráce v DSO MR Záhoří-Helfštýn	1 ročně
MI.6.4.1.	Vytvoření a zajištění turistické destinace širšího regionu (turistická oblast 4 MAS)	1
MI.6.4.2.	Počet propagačních akcí značek HANÁ a Moravská brána	2 ročně
MI.6.5.1.	Realizace projektu spolupráce - Propagace regionu: „Pohledy z nadhledu“	1
MI.6.5.2.	Realizace projektu spolupráce typu „Hřiště pro všechny generace“	2
MI.6.5.3.A.	Realizace projektu rozvoje mezinárodní spolupráce – sever, východ (Polsko)	3 za období
MI.6.5.3.B.	Realizace projektu rozvoje mezinárodní spolupráce – jih, západ	1 za období
MI.6.5.3.C.	Počet akcí sdílení dobré praxe (např. MISAP 2, ISU-SEAL)	2
MI.6.5.3.D.	Počet projektů spolupráce k sdílení dobré praxe mezi MAS	3 za období

## 6. FINANČNÍ PLÁN

Na veřejných projednáváních byl stanoven finanční plán, který byl ověřen sběrem projektových záměrů. Největší poptávka je pro budování zázemí pro obyvatele a zlepšování technické infrastruktury.

Tabulka 67 – Finanční plán ISRÚ

Priorita	Opatření	Plán
1. Cesty za poznáním krajiny a historie regionu	muzea, rozhledny, cyklostezky, kostely, sakrální stavby, ubytování	9 %
2. Zlepšování technické infrastruktury a životního prostředí	čistírny odpadních vod, vodovody a kanalizace, krajina, zeleň; vodní plochy; nakládání s odpady	28 %
3. Příležitosti pro práci a podnikání na venkově	řemesla, poradenství; podnikání; zemědělství	13 %
4. Budování zázemí pro obyvatele obcí	chodníky a místní komunikace, výstavba bytů; opravy a rekonstrukce obecních budov; kulturní a sportovní zařízení; sportovní areály, vzdělávací zařízení	30 %
5. Podpora společenského života, vzdělávání a sociálních služeb	vzdělávání dětí, mládeže a dospělých; sociální služby, měkké aktivity v kultuře, sportu a volném čase, mateřská centra	13 %
6. Rozvoj spolupráce a místního partnerství	management, projekty spolupráce, společný projekt	7 %

## 7. INSPIRACE

Pokud je zdroj inspirace – šetření, jak se podobné problémy řeší jinde, zda by to bylo možné řešit takto i u nás, srovnávání se s jinými (lepšími či nejlepšími) regiony. Příklady inspirací jsou uvedeny u jednotlivých priorit.

## 8. INTEGRACE STRATEGIE MAS A PROGRAMOVÝCH RÁMCŮ

Popis integrovaného přístupu priorit a opatření strategie MAS napříč programovými rámci je uveden v samostatné příloze. **Viz Příloha II.B.8.**

## 9. INOVACE

**Inovativní prvky, metody a způsoby řešení v rámci priority:**

Inovativní prvky, metody nebo způsoby řešení současných problémů přinášející zlepšení stavu, nebo zkvalitnění situace. Rozlišují se tyto typy inovací:

- 9.1.) Radikální inovace – podstatná změna od současného stavu
- 9.2.) Přírůstková inovace – navazuje ve své podstatě na současný stav
- 9.3.) Zajištění udržitelnosti inovace
  - 9.3.1.) Vybudování vztahů s širším okolím
  - 9.3.2.) Zajištění převoditelnosti, možnost aplikace v jiném kontextu nebo využití pro další pokračování
  - 9.3.3.) Nutnost neustálé spolupráce s ostatními subjekty.

Inovace je interaktivní proces, který zahrnuje i zpětnou vazbu od expertů a od cílových skupin. Příklady inovací jsou uvedeny u jednotlivých priorit.

## 10. UDRŽITELNOST

Udržení stávající situace tam, kde to funguje.

Obrázek 20 – Spolupráce mikroregionů

**m**  
**MAS MORAVSKÁ BRÁNA**  
 OTEVŘENĚ PRO ROZVOJ REGIONU

**Př. Priority 6 Rozvoj spolupráce a místního partnerství**

Inspirace	Integrace	Inovace
<p><b>Podpora meziobecní spolupráce (PMOS)</b></p>	<p>Navázání užší spolupráce mezi obcemi</p>	<p>Nové aktivity</p> <ul style="list-style-type: none"> <li>- Školství</li> <li>- Odpady</li> <li>- Sociální oblast</li> <li>- (Podnikání ?)</li> </ul>
<p><b>Zajištění činnosti svazků obcí</b></p>	<p>MRL, MRP, MRZH</p>	<p>Společné projekty mikroregionů</p>

## 11. INDIKÁTORY

Měřitelné indikátory budou přesně nastaveny až po aktualizaci Národního číselníku indikátorů (NČI), aby zapadaly do kontextu posuzování intervencí a naplňování cílů. Indikátory jsou nyní navrženy v kapitole II.B.5. k jednotlivým prioritám.

Obrázek 21 - Příklad indikátorů z NČI

Název indikátoru	Měrná jednotka	Kvantifikace
<b>Indikátory výstupu</b>		
512100	Počet podpořených projektů na rozvoj venkovských oblastí	počet 205
610105	Délka nových a rekonstruovaných místních komunikací celkem	km výstup z projektu
651120	Plocha nově založené nebo rekonstruované veřejné zeleně	ha výstup z projektu
650100	Plocha regenerovaného a revitalizovaného území celkem	ha výstup z projektu
650255	Počet regenerovaných, revitalizovaných a nových objektů ve venkovských oblastech	m <sup>2</sup> výstup z projektu
Doplňkový 4101	Počet regenerovaných, revitalizovaných a nových objektů pro krizovou infrastrukturu - ve venkovských oblastech	počet výstup z projektu
Doplňkový 4982	Počet regenerovaných, revitalizovaných a nových objektů pro sociální služby - ve venkovských oblastech	počet výstup z projektu
Doplňkový 4084	Počet regenerovaných, revitalizovaných a nových objektů pro vzdělávání - ve venkovských oblastech	počet výstup z projektu
Doplňkový 4107	Plocha nových objektů pro krizovou infrastrukturu (venkov)	m <sup>2</sup> výstup z projektu
<b>Indikátory výsledku</b>		
654120	Počet podniků / organizací služeb založených nebo udržených v revitalizované části venkovské oblasti	počet subjektů 5
652000	Plocha revitalizovaných nevyužívaných nebo zanedbaných areálů (brownfields) celkem	ha 1,5
Doplňkový 3421	Počet uživatelů majících prospěch z podpořených zařízení krizové infrastruktury	počet výstup z projektu
Doplňkový 3047	Počet uživatelů majících prospěch z podpořených zařízení sociální infrastruktury	počet výstup z projektu
Doplňkový 2543	Počet uživatelů majících prospěch z regenerovaných a revitalizovaných území	počet výstup z projektu

*Pozn. Indikátor je současně indikátorem Programového dokumentu OP*



## C) IMPLEMENTAČNÍ ČÁST, MONITORING A EVALUACE

### 1. POPIS IMPLEMENTAČNÍHO PROCESU A ÚLOHA MAS

Kapitola bude popisovat obsah navržený v úvodu charakteristiky MAS (I.2.). Bude popsána přesná úloha MAS v implementačním procesu a vlastní postup implementace – tj. jaké má MAS kompetence, jak na základě schválené strategie a programových rámců probíhá vlastní realizace projektů v daném území, jak se vyhodnocuje postup implementace, jak jsou nastaveny kompetence jednotlivých aktérů, jak se vyhláší výzvy, jak se komunikuje s potenciálními žadateli, jak je řešena publicita, apod.

Popis implementačního procesu na úrovni MAS a typy projektů a postupů implementace.

### 2. SPOLUPRÁCE MEZI MAS

Popis spolupráce mezi MAS na národní a mezinárodní úrovni a přeshraniční spolupráce.

MAS Moravská brána spolupracuje a koordinuje své postupy se sousedními MAS – Partnerství Moštěnka, MAS Hranicko a MAS Moravská cesta, jejichž lidé se nyní podílejí na projektu meziobecní spolupráce (PMOS). V rámci předpokládaného projektu spolupráce v PRV na řešení implementace a monitoringu MAS bude dále spolupracovat s MAS Střední Haná, MAS Vizovicko a Slušovicko (ZK) a MAS Hřibčecí Hory (ZK, nepodpořená MAS).

### 3. PŘEDPOKLÁDANÝ ZPŮSOB FINANCOVÁNÍ PROJEKTŮ

To znamená, že v případě získání dostatečných finančních prostředků disponuje kapacitami na zajištění realizace projektů a je schopno v případě potřeby zajistit jejich spolufinancování v požadované výši.

### 4. MONITORING A EVALUACE

Naplňování IAPRÚ bude monitorováno v MS2014+, vyhodnocování bude probíhat na úrovni MAS minimálně jednou ročně a výsledky budou zohledněny v dalším postupu.

### 5. SYNERGIE PROGRAMOVÝCH RÁMCŮ

IAPRÚ MAS musí obsahovat popis využití integrace na úrovni projektů v synergii jednotlivých Programových rámců. Bude zde také obsažen popis možné spolupráce jak na národní úrovni, tak na úrovni mezinárodní spolupráce. V případě zapojení se MAS do Přeshraniční spolupráce bude obsažen také Programový rámec zaměřený na tento dotační program s popisem jeho integrace s ostatními.

**MAPOVÉ PŘÍLOHY:**

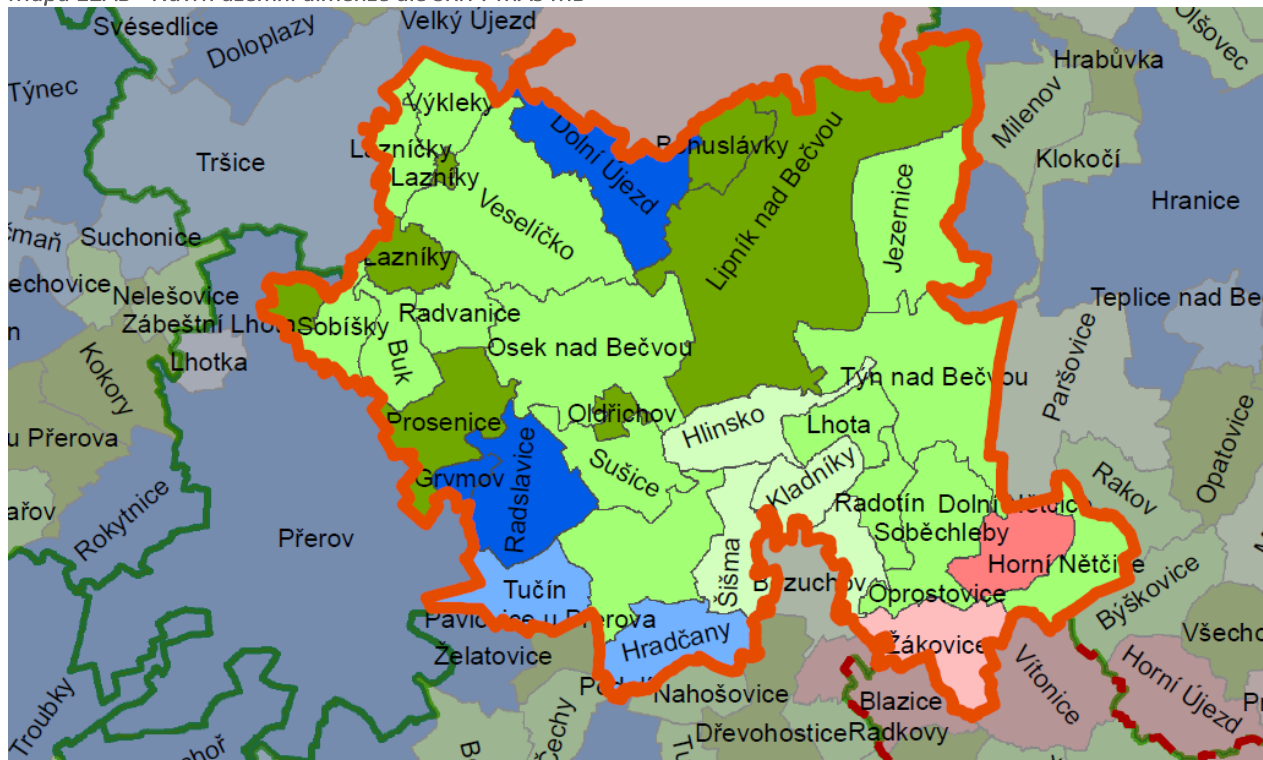
Obrázek 21 - Stylizace MAS Moravská brána



**Logo:**

- stylizované M – tvar viaduktu
- tři oblouky - spojení 3 mikroregionů
- symbolika 3 hlavních dominant regionu (hrad Helfštýn, řeka Bečva, viadukty u Jezernice)
- tvar dvojitého písmene M v názvu MAS Moravská brána
- jednoduchost, čitelnost

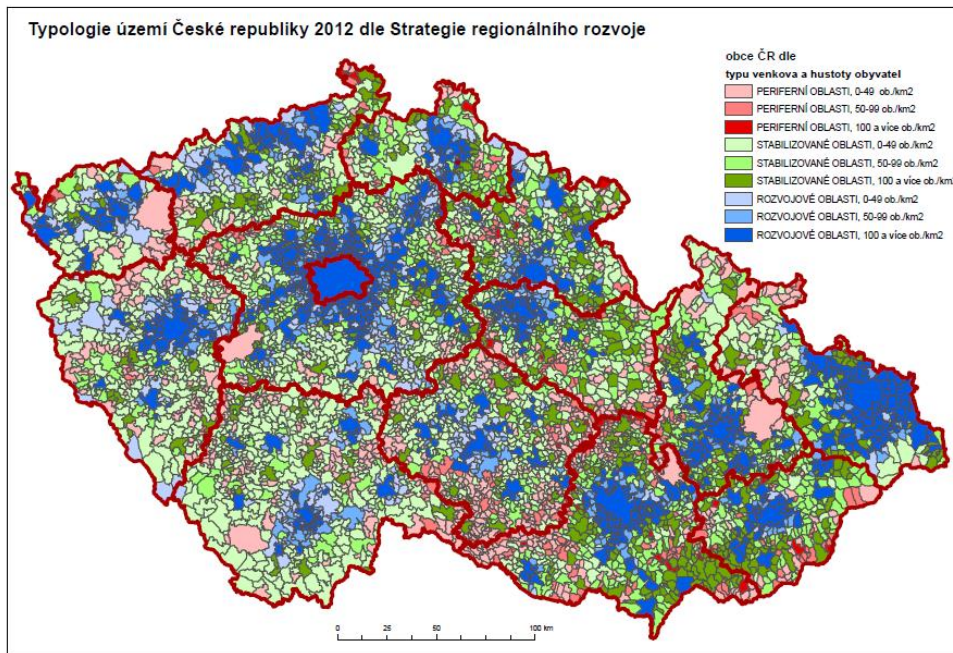
Mapa 12AB - Návrh územní dimenze dle SRR v MAS MB



obce České republiky dle

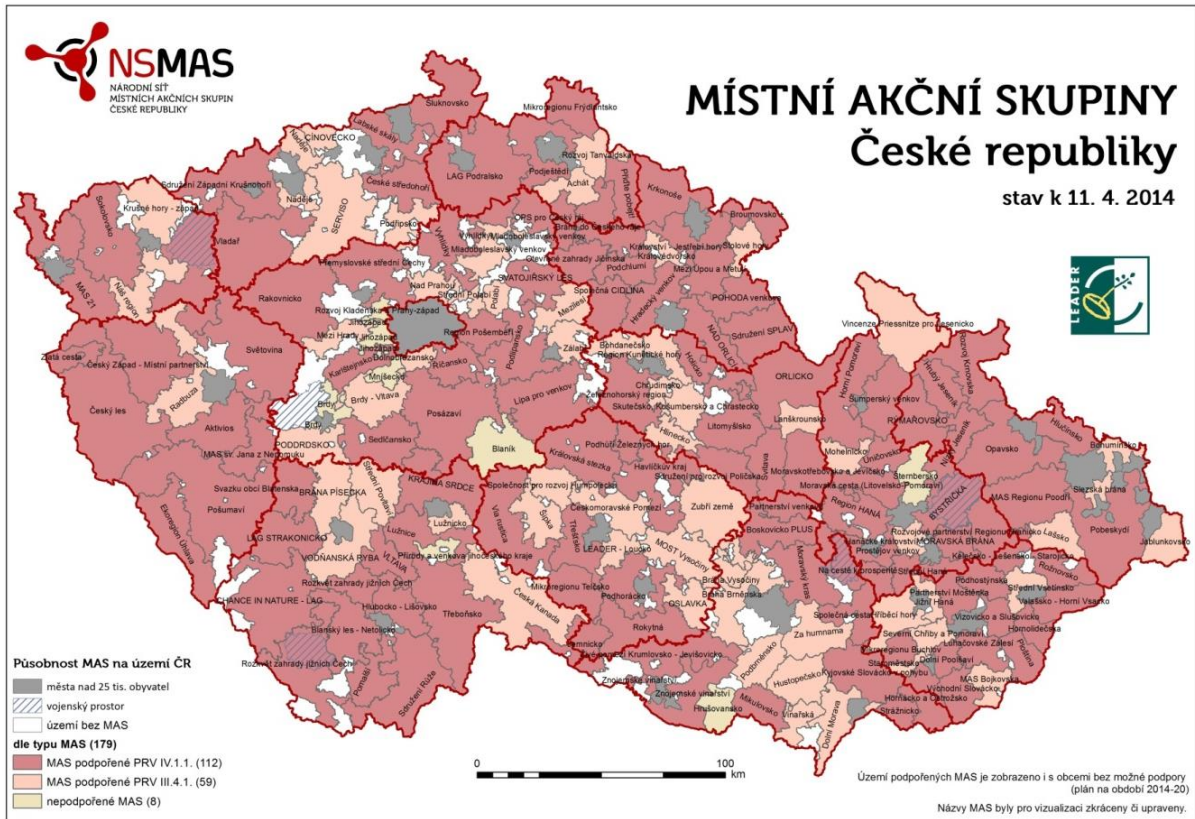
typu venkova a hustoty obyvatel

- PERIFERNÍ OBLASTI, 0-49 ob./km<sup>2</sup>
- PERIFERNÍ OBLASTI, 50-99 ob./km<sup>2</sup>
- PERIFERNÍ OBLASTI, 100 a více ob./km<sup>2</sup>
- STABILIZOVANÉ OBLASTI, 0-49 ob./km<sup>2</sup>
- STABILIZOVANÉ OBLASTI, 50-99 ob./km<sup>2</sup>
- STABILIZOVANÉ OBLASTI, 100 a více ob./km<sup>2</sup>
- ROZVOJOVÉ OBLASTI, 0-49 ob./km<sup>2</sup>
- ROZVOJOVÉ OBLASTI, 50-99 ob./km<sup>2</sup>
- ROZVOJOVÉ OBLASTI, 100 a více ob./km<sup>2</sup>

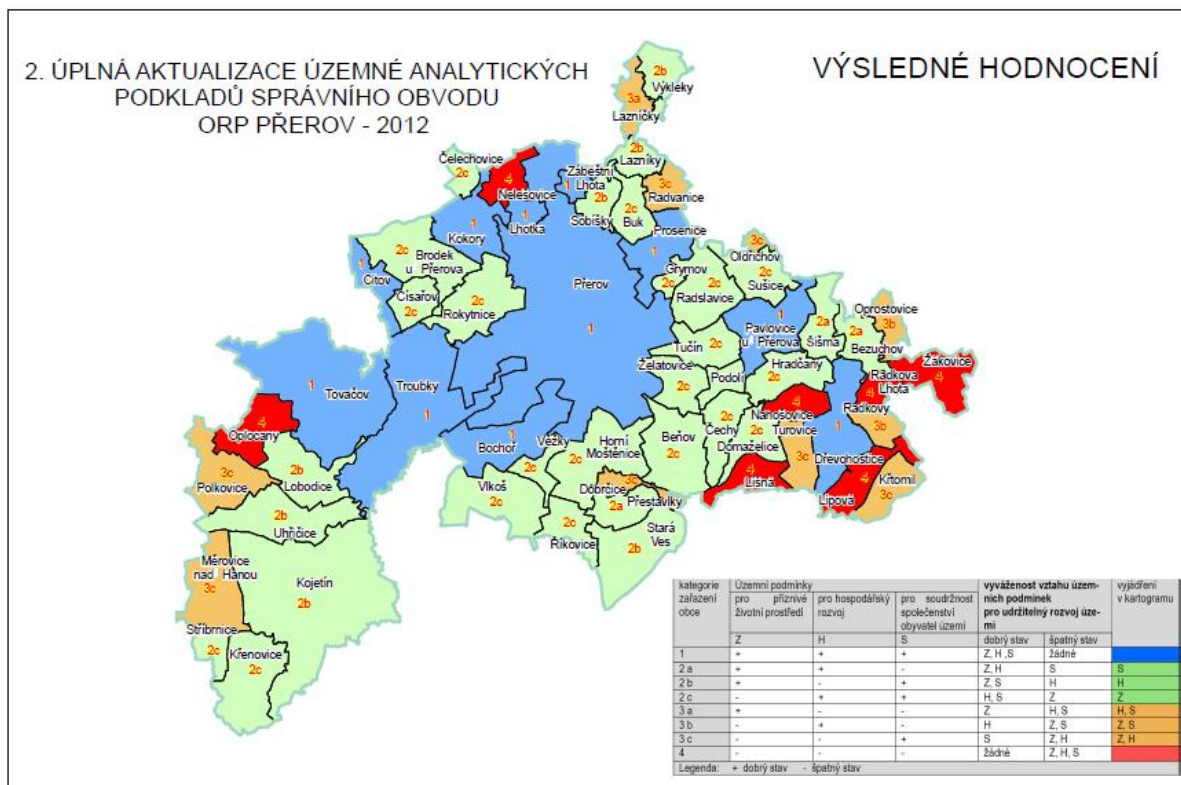


NS MAS ČR, o.s. 2013

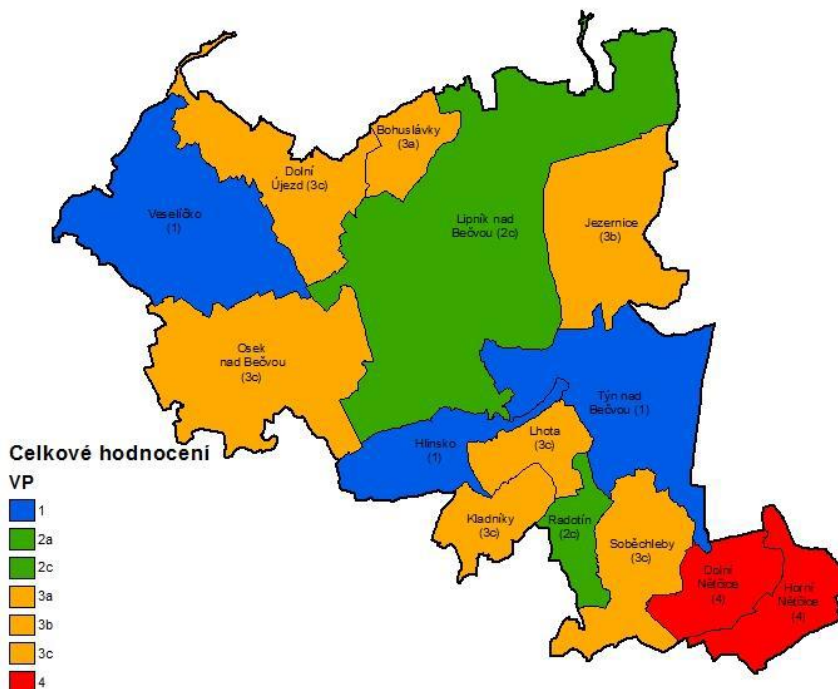
Mapa13AB- MAS v ČR a v okolí MAS MB



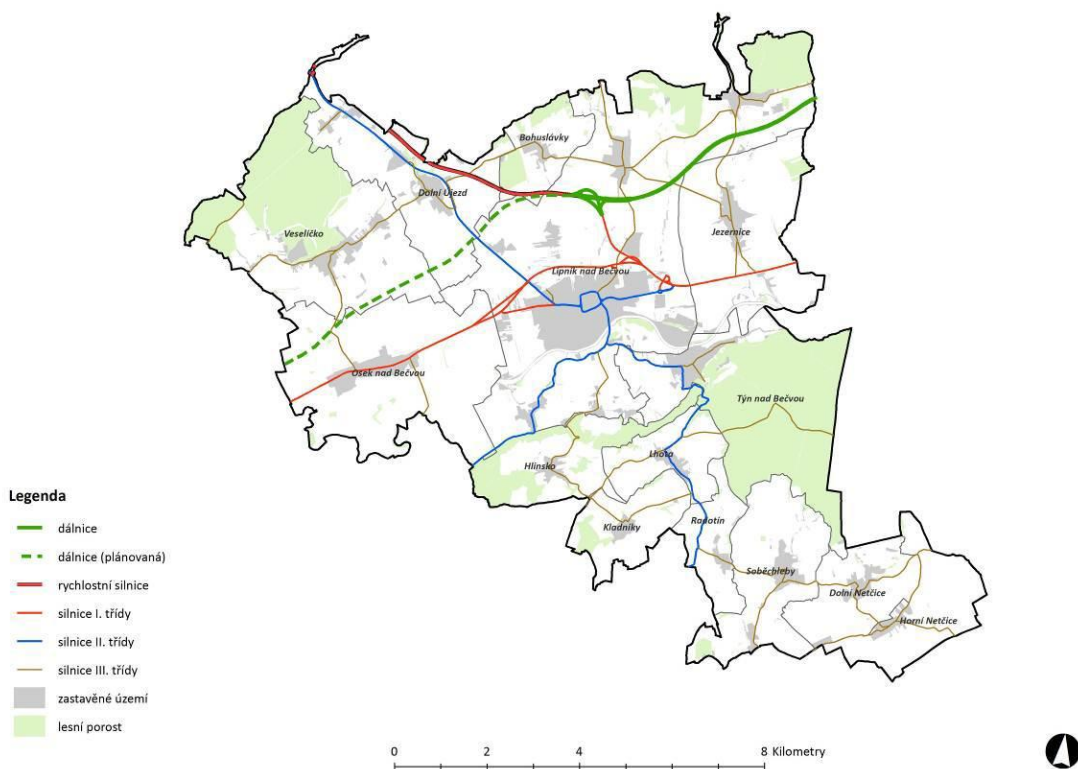
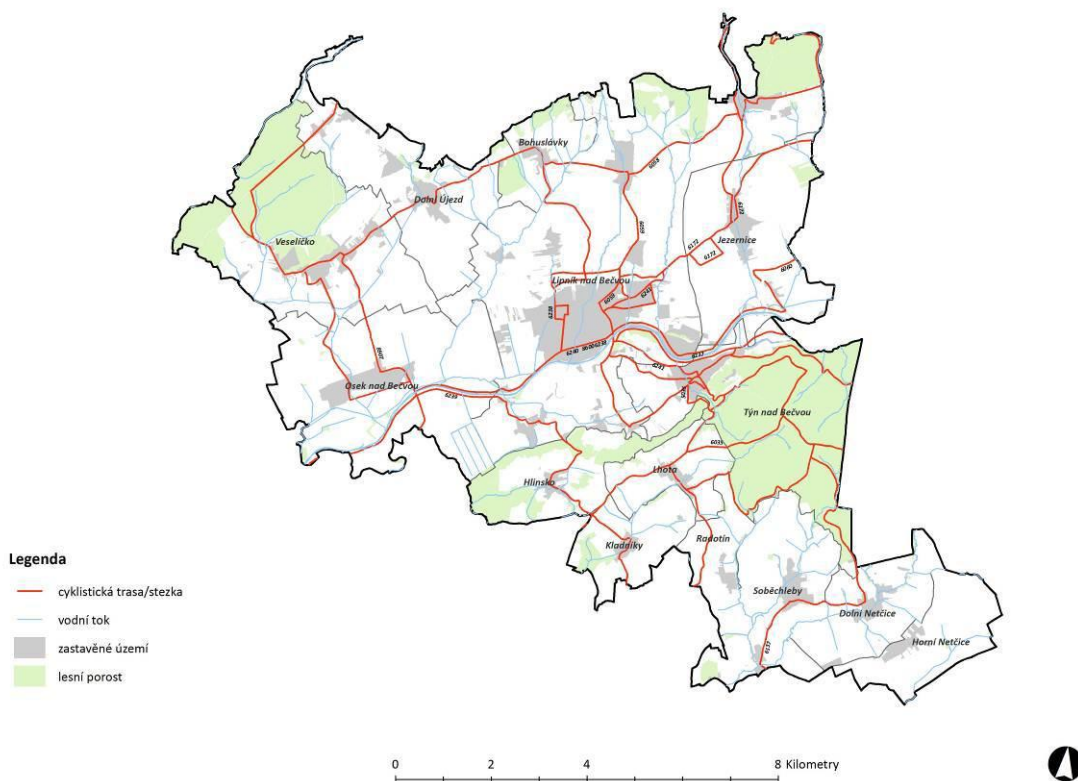
Mapa14AB – RURU v ORP Přerov a ORP Lipník



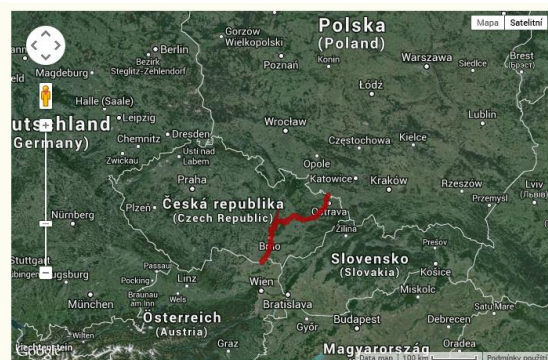
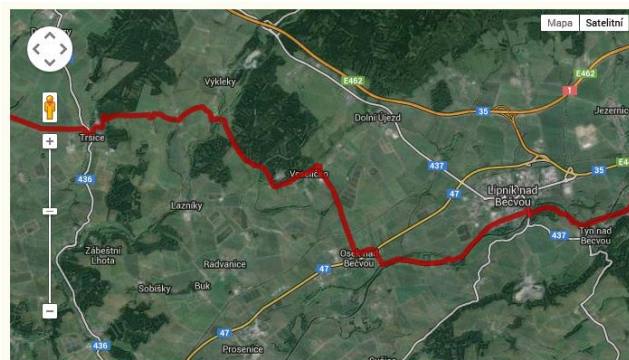
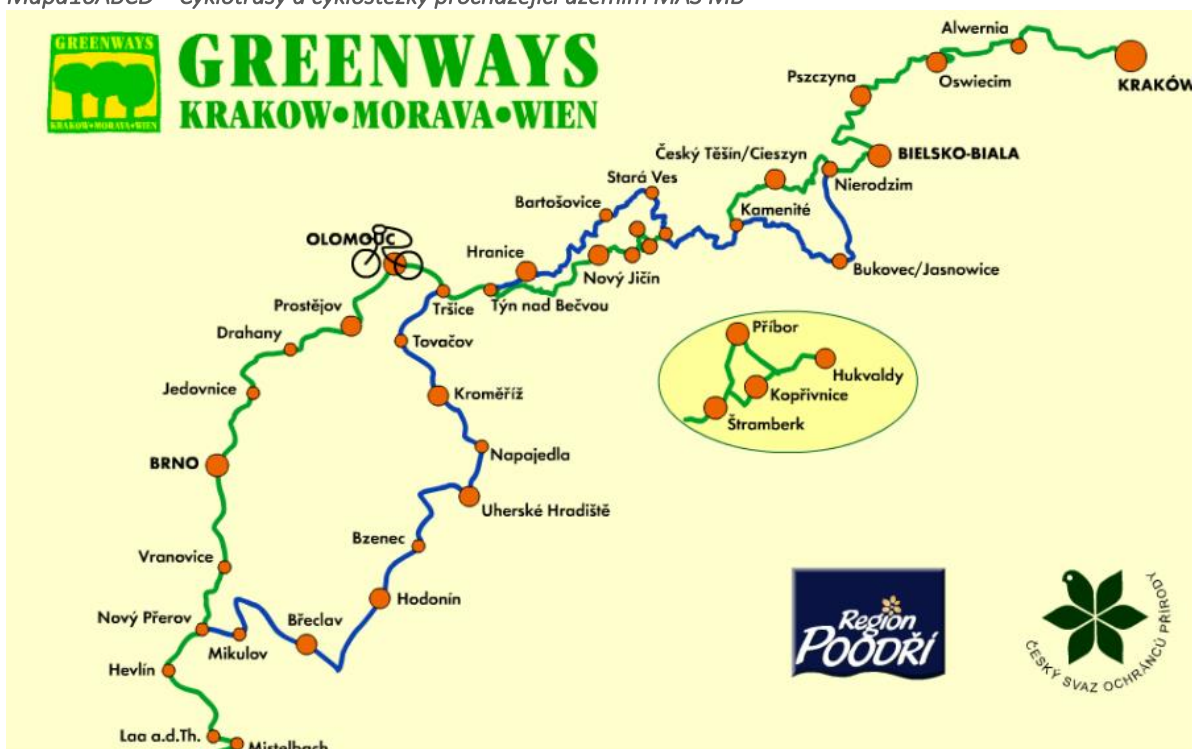
SO ORP Lipník  
Bodové hodnocení dle závěrů RURÚ



Mapa 15AB – Cyklotrasy a silnice v ORP Lipník n. B



Mapa16ABCD – Cyklotrasy a cyklostezky procházející územím MAS MB



Mapa 17 – Propagační materiál Cyklostezky Bečva



#### ZÁKLADNÍ INFORMACE O CYKLOSTEZCE:

Délka trasy:	63,8 km
Náročnost trasy:	nenáročný rovinatý terén

Podrobnosti o značení, možnostech parkování, službách a turistických zajímavostech na trase najdete na [www.cyklostezkabecva.com](http://www.cyklostezkabecva.com)

#### Důležitá telefonní čísla – tísňové linky:

- Evropské tísňové číslo – 112
- Policie ČR – 158
- Zdravotnická záchranná služba ČR – 155
- Hasiči ČR – 150
- Informace o tel. číslech v ČR – 1180

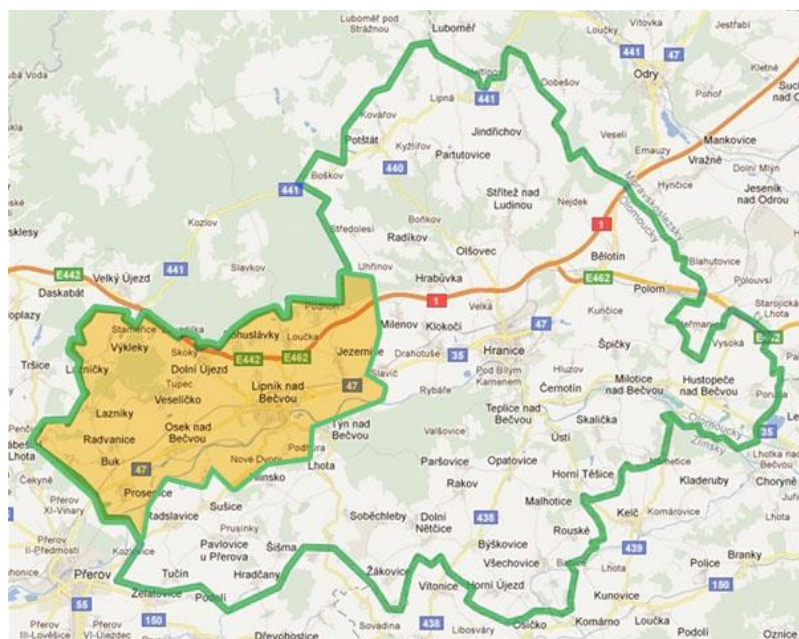
#### ZAJÍMAVÁ MÍSTA NA TRASE:

<b>Valašské Meziříčí</b>	zámek (tel.: 571 684 111), hvězdárna (tel.: 571 611 928), muzeum (tel.: 571 611 764), gobelínová manufaktura (tel.: 571 612 641),  Tel.: 571 615 200
<b>Hustopeče n/B</b>	zámek, větrný mlýn
<b>Skalička</b>	zámek, větrný mlýn
<b>Teplice n/Bečvou</b>	lázně, jeskyně (tel.: 581 601 866)
<b>Hranice</b>	zámek (tel.: 581 828 111), muzeum (tel.: 581 601 160), propast, aquapark (tel.: 581 606 060),  Tel.: 581 607 479
<b>Týn nad Bečvou</b>	hrad Helfštýn (tel.: 581 797 093)
<b>Lipník n/B</b>	památková rezervace, zámek (tel.: 581 773 763), koupaliště (tel.: 581 772 621),  Tel.: 581 773 763
<b>Osek nad Bečvou</b>	přírodní lokalita Osecké náplavy
<b>Přerov</b>	městská památková zóna, Památník lovců mamutů (tel.: 581 217 187), zámek/muzeum (tel.: 581 250 531), bazén (tel.: 581 735 045),  Tel.: 581 217 187
<b>Troubky</b>	Skašovská jezera
<b>Tovačov</b>	zámek (tel.: 723 334 794)





Mapa 18AB – Působnost regionálních značek HANÁ a Moravská brána



Mapa 19 – administrativní členění regionu (okres Přerov dle ORP a MAS)



Černá linka ohraničuje hranice MAS Moravská brána a Statutárního města Přerov.

## TABULKOVÉ PŘÍLOHY:

Podrobné tabulky statistických dat podle jednotlivých obcí jsou v samostatné příloze v excelu.

*Tabulka P1: Vývoj osídlení (2008–2013)*

*Tabulka P2: Migrace stěhováním v MAS Moravská brána (2008-2013)*

*Tabulka P3: Věková struktura (2008–2013)*

*Tabulka P4: Obyvatelstvo podle vzdělání (SLBD, 2011)*

*Tabulka P5: Obyvatelstvo podle rodinného stavu (SLBD, 2011)*

*Tabulka P6: Hospodařící domácnosti podle typu (SLDB, 2011)*

*Tabulka P7: Obyvatelstvo podle národnosti (SLBD, 2011)*

*Tabulka P8: Obyvatelstvo podle náboženské víry (SLBD, 2011)*

*Tabulka P9: Obyvatelstvo podle ekonomické aktivity (SLDB, 2011)*

*Tabulka P10: Největší zaměstnavatelé (k 31. 12. 2013)*

*Tabulka P11: Ekonomické subjekty v obcích dle kategorie počtu zaměstnanců (k 31.12.2013)*

*Tabulka P12: Hospodářská činnost dle právní formy (2013)*

*Tabulka P13: Vývoj nezaměstnanosti (2008-2013)*

*Tabulka P14: Míra nezaměstnanosti (2008-2013)*

*Tabulka P15: Vyjíždějící do zaměstnání a škol (SLDB, 2011)*

*Tabulka P16: Dokončené byty (2001-2013)*

*Tabulka P17: Majetek obcí a dluhová služba (2013)*

*Tabulka P18: Výdaje na opravy a investice (2008-2013)*

# III. INTEGROVANÝ AKČNÍ PLÁN ROZVOJE ÚZEMÍ

(SAMOSTATNÁ PŘÍLOHA)