Příloha č. 5h
Vyhodnocení připomínek obcí a veřejnosti

k materiálu

- **Návrh Změny č. 2 Územního rozvojového plánu**
- **Vyhodnocení vlivů návrhu Změny č. 2 Územního rozvojového plánu na udržitelný rozvoj území**
- **návrhy jednotlivých územních opatření k akceleračním oblastem vymezeným v návrhu Změny č. 2 Územního rozvojového plánu**

Seznam použitých zkratek ve Vypořádání:

Akcelerační oblast pro FVE – Akcelerační oblast pro rozvoj výroby energie z energie slunečního záření
Akcelerační oblast pro VTE – Akcelerační oblast pro rozvoj výroby energie z větrné energie
AO – Akcelerační oblast
AOS – viz Akcelerační oblast pro FVE
AOV – viz Akcelerační oblast pro VTE
AZÚR – Aktualizace zásad územního rozvoje
Biologické posouzení – Posouzení návrhu akcelerační oblasti ve vztahu k výskytu volně žijících živočichů, planě rostoucích rostlin a přírodních stanovišť v akcelerační oblasti podle § 11 odst. 3 ZOZE, nebo je nahrazující posouzení podle § 11 odst. 4 ZOZE
BPA – Bisfenol A
ČESON – Česká společnost pro ochranu netopýrů
ČR – Česká republika
ČSO – Česká společnost ornitologická
DMK – Dálkový migrační koridor
EIA – Posuzování vlivů záměru na životní prostředí (Environmental Impact Assessment); v přeneseném slova smyslu též výsledek tohoto posuzování, tedy Vyhodnocení vlivů záměru na životní prostředí
EU – Evropská unie
EVL – Evropsky významná lokalita soustavy Natura 2000
FVE – Fotovoltaická elektrárna
HIA – význam č. 1: Hodnocení vlivů na veřejné zdraví (Health Impact Assessment); význam č. 2: Posouzení vlivů na kulturní dědictví (Heritage Impact Assessment)
CHOPAV – Chráněná oblast přirozené akumulace vod
JČK – Jihočeský kraj
JMK – Jihomoravský kraj
MMR – Ministerstvo pro místní rozvoj
MPO – Ministerstvo průmyslu a obchodu
MSK – Moravskoslezský kraj
MŽP – Ministerstvo životního prostředí
NDOP – Nálezová databáze ochrany přírody
NGÚP – Národní geoportál územního plánování
NPK – Národní kulturní památka
NRBK – Nadregionální biokoridor ÚSES
NSZ = SZ – Zákon č. 283/2021 Sb., stavební zákon
OLK – Olomoucký kraj
OZE – Obnovitelné zdroje energie
PFAS – Perfluoralkylové a polyfluoralkylové látky
PO – Ptačí oblast soustavy Natura 2000
PUPFL – Pozemky určené pro plnění funkcí lesa
PÚR ČR – Politika územního rozvoje České republiky
RED III – viz Směrnice RED III
SEA – Posuzování vlivů koncepcí na životní prostředí (Strategic Environmental Assessment); v přeneseném slova smyslu též výsledek tohoto posuzování, tedy Vyhodnocení vlivů koncepce na životní prostředí
SF6 – Fluorid sírový
SFEU – Smlouva o fungování Evropské unie
Směrnice RED III – Směrnice Evropského parlamentu a Rady (EU) 2018/2001 ze dne 11. prosince 2018, o podpoře využívání energie z obnovitelných zdrojů, ve znění směrnice Evropského parlamentu a Rady (EU) 2023/2413 ze dne 18. října 2023
ÚAP – Územně analytické podklady
ÚO – Územní opatření
ÚPD – Územně plánovací dokumentace
ÚRP – Územní rozvojový plán
ÚSES – Územní systém ekologické stability
ÚSKP – Ústřední seznam kulturních památek
UNESCO – Organizace OSN (Organizace spojených národů) pro vzdělání, vědu a kulturu
ÚÚR – Ústav územního rozvoje
VPO – Veřejně prospěšná opatření
VPS – Veřejně prospěšná stavba
VRT – Vysokorychlostní trať
VTE – Větrná elektrárna
VTL – Vysokotlaký (plynovod)
VVN – Velmi vysoké napětí
VVURÚ – Vyhodnocení vlivů na udržitelný rozvoj území
Z1a – Změna č. 1a ÚRP
Z1b – Změna č. 1b ÚRP
ZCHD – Zvláště chráněný druh
ZIP balíček – Datový balíček obsahující data dle § 59 odst. 3 zák. 283/2021 Sb., stavební zákon
ZOPK – Zákon č. 114/1992 Sb., o ochraně přírody a krajiny
ZOZE – Zákon č. 249/2025 Sb., o urychlení využívání některých obnovitelných zdrojů energie a o změně souvisejících zákonů (zákon o urychlení využívání obnovitelných zdrojů energie)
ZPF – Zemědělský půdní fond
ZÚR – Zásady územního rozvoje
Záměr OZE – viz Záměr pro využití OZE
Záměr pro využití OZE - Záměr pro využití obnovitelného zdroje energie ve smyslu § 2 písm. a) ZOZE
ZVN – Zvláště vysoké napětí
Z2 ÚRP – Změna č. 2 ÚRP

ZÁZNAM O ÚČINNOSTI	
Správní orgán, který změnu ÚRP vydal: Vláda České republiky Číslo změny: 2 Datum nabytí účinnosti: 25. 8. 2026	Pořizovatel: Ministerstvo pro místní rozvoj ČR Oprávněná úřední osoba: Ing. Vladimír Voldřich, Funkce: ředitel odboru územního plánování Podpis: Ing. Vladimír Voldřich Digitálně podepsal Ing. Vladimír Voldřich Datum: 2026.10.04 16:48:30 +02'00'

Příloha č. 5h – Vyhodnocení připomínek obcí a veřejnosti

Seznam připomínek:

Poř. č.	Připomínkové místo	Číslo jednací	Článek	AO	Připomínka	Vyhodnocení
1296.	Nývltová Natálie	MMR-34888-2026-81	99czzn	AOV90	**Věc: PŘIPOMÍNKA K NÁVRHU ZMĚNY Č. 2 ÚZEMNÍHO ROZVOJOVÉHO PLÁNU ČR (§ 97 zák. č. 283/2021 Sb., stavební zákon)** **PŘIPOMÍNKY K VYHODNOCENÍ VLIVŮ NÁVRHU ZMĚNY Č. 2 ÚZEMNÍHO ROZVOJOVÉHO PLÁNU NA UDRŽITELNÝ ROZVOJ ÚZEMÍ** **PŘIPOMÍNKY K NÁVRHŮM JEDNOTLIVÝCH ÚZEMNÍCH OPATŘENÍ K AKCELERAČNÍM OBLASTEM VYMEZENÝM V NÁVRHU ZMĚNY Č. 2 ÚZEMNÍHO ROZVOJOVÉHO PLÁNU** **I. Úvod** V souladu s možností uplatnit připomínky k návrhu Změny č. 2 Územního rozvojového plánu ČR (ÚRP ČR) podávám připomínku k vymezení akcelerační oblasti pro rozvoj výroby energie z větrné energie a rozvoj výroby energie z energie slunečního záření. Vymezení území dotčeného připomínkami: katastrální území Úpice / Královéhradecký kraj Územní opatření k AOV90 a současně na širší území, které může být navrženým řešením přímo či nepřímo ovlivněno. Připomínku podávám: ☐ jako osoba žijící v dotčeném území ☐ jako vlastník nemovitosti v dotčeném území ☐ jako osoba, která může být dotčena dopady návrhu (např. z hlediska krajiny, životního prostředí či kvality života) Jedná se o území s významnými krajinnými, přírodními a obytnými hodnotami, které nejsou návrhem dostatečně respektovány. S návrhem týkajícím se Územního opatření k AOV90 nesouhlasím a požaduji jeho vyřazení nebo zásadní přepracování, neboť vykazuje závažné nedostatky z hlediska zákonnosti, ochrany životního prostředí i dopadů na obyvatele v dané oblasti. **II. Zákonnost a nesoulad s právními předpisy ČR** Rozpor se stavebním zákonem ¬ § 18 a § 19 – ochrana hodnot území ¬ požadavek na udržitelný rozvoj Návrh představuje industrializaci volné krajiny bez dostatečného odůvodnění. Plochy	**Akceptováno.** Akcelerační oblast AOV90 – Studenec byla vypuštěna.

Příloha č. 5h – Vyhodnocení připomínek obcí a veřejnosti

Poř. č.	Připomínkové místo	Číslo jednací	Článek	AO	Připomínka	Vyhodnocení
					zabírají výhradně zemědělskou půdu, lesní a luční porosty. To je v naprostém rozporu s ochranou ZPF. Dále mohou výrazně ohrozit lokality CHOPAV, což je v době klimatické změny spojené s dlouhými obdobími sucha neakceptovatelné. Pro Studenec a Úpici jsou tyto prostory také jedinými možnostmi dalšího rozvoje obce v oblasti výstavby objektů rodinných domů, sportovního a rekreačního vyžití. Schválení AOV90 tak reálně znamená, že bude zamezeno dalšímu rozvoji území, což jej omezí i v dalším ekonomickém a sociálně-společenském růstu. **III. Nesoulad s právem Evropské unie** Princip předběžné opatrnosti (čl. 191 SFEU) Politika Unie v oblasti životního prostředí přispívá k sledování následujících cílů: ¬ zachování, ochrana a zlepšování kvality životního prostředí, ¬ ochrana lidského zdraví, ¬ uvážlivé a racionální využívání přírodních zdrojů, Ani tyto podmínky vymezená AO nesplňuje a vzhledem k tomu, že např. Úpice plánuje výstavbu i mimo AO (proti, které je silná vlna odporu), dochází k ohrožení kvality životního prostředí pro tisíce místních obyvatel. Nikdo nezkoumal jakým způsobem se bude zvuk produkovaný vrtulemi šířit v členitém podhorském terénu. Hustota obydlení a blízkost jednotlivých sídel nese obrovské riziko obtěžování stroboskopickým efektem. Samotná výstavba přináší devastaci krajiny v důsledku dopravy tisíců tun materiálu po nevyhovujících komunikacích a tím pádem i stavby nutných příjezdových cest, kácení porostů kvůli napojení k elektrárnám a zhutnění půd právě kvůli nutnosti dopravit materiály na místo určení. Jedná se o tisíce tun a stovky automobilů a jeřábů. To vše vede k tomu, že cítím ohrožení zejména u vodních zdrojů, které se v oblasti vyskytují. Jak bude zaručeno, že nebudou ohrožena prameniště i sběrné pánve podzemních vod, které zásobují celou oblast kvalitní pitnou vodou? Zhutnění i samotná stavba VTE může zasáhnout prameny, porušit prostupnost půd a jednotlivých vrstev půdního profilu. V období klimatické změny je voda nejvyšší hodnotou, u které rozhodně není vhodné riskovat její ztrátu či znečištění (například oleji při havárii nebo poruše vrtule) **IV. Dopady na obyvatele** Návrh nedostatečně řeší negativní vliv na: ¬ hluk a nízkofrekvenční hluk ¬ stroboskopický efekt ¬ světelné zatížení ¬ kvalitu bydlení ¬ hodnotu nemovitostí Tyto vlivy nejsou řádně vyhodnoceny. Zejména pak v souvislosti s členitým podhorským terénem a v ČR dosud neodzkoušenou technologií turbín dané výšky. Vzhledem k velmi malé vzdálenosti od obytných budov (cca 700 m), je stroboskopický efekt téměř jistotou.	

Poř. č.	Připomínkové místo	Číslo jednací	Článek	AO	Připomínka	Vyhodnocení
					Blikající stožáry budou vidět z širokého okolí a mohou narušovat i bezpečnost dopravy nejen na lokálních komunikacích, ale i na nově vznikající dálnici D11. Radeč (Úpice) i Sudenec budou významně omezeny v dalším rozvoji sídel. Studenec v důsledku obklopení celé obce AO a Radeč z důvodu nedostatku dalších parcel ve městě, které jsou vhodné pro výstavbu rodinných domů. Zastavení tohoto vývoje znamená zároveň i zamezení ekonomického růstu sídel, přílivu nových obyvatel a rozvoje turistického ruchu (nebude možné vytvářet ani kvalitní a nerušené plochy pro rekreaci a sportovní vyžití). **V. Hlavní požadavek** Požaduji: 1. Vyřazení výše uvedené akcelerační oblasti z návrhu nebo 2. Zároveň (pro případ, že nebude tomuto požadavku vyhověno) požaduji, aby návrh změny č. 2 ÚRP ČR nebyl v této části schválen a byl vrácen k zásadnímu přepracování, a to zejména po doplnění: • posouzení kumulativních vlivů v širším území, zejména pak na zásobárny podzemních vod • hodnocení dopadů na krajinný ráz • hodnocení dopadů na využití nemovitostí vlastníků v dosahu navrhovaných 700 m od obytné zástavby a přímý dopad vymezení AO na výkon vlastnických práv těchto vlastníků Do doby doplnění těchto podkladů nelze území považovat za způsobilé pro vymezení akcelerační oblasti. Podané připomínky jsou v některých svých částech blanketní (probíhá příprava posudků a sběr dat a podkladů), podatel si vymezuje právo připomínky doplnit ve lhůtě 15 dnů ode dne veřejného projednání. **VI. Závěr** Návrh v předložené podobě není dostatečně odůvodněný, není podložen odbornými daty, je v rozporu s právními předpisy ČR i EU a může mít závažné dopady na krajinu, životní prostředí i obyvatele, proto požaduji vyřazení Územního opatření k AOV90 z Návrhu Změny č. 2 Územního rozvojového plánu ČR nebo jeho zásadní přepracování. Žádám, aby tato připomínka byla řádně vypořádána v souladu se zákonem a aby bylo uvedeno konkrétní odůvodnění přijatého řešení.	
1297.	Repáková Dana	MMR-34889-2026-81	99czm	AOV59	**Stanovisko k akcelerační zóně.....UO59..... pro výstavbu oze na území Hornobenešovska,**	**Neakceptováno.** Vlivy návrhu Z2 URP včetně akcelerační oblasti AOV59 Liščí vrch na Hornobenešovsku byly posouzeny v rámci strategického posouzení vlivů na životní prostředí (SEA) a vyhodnocení vlivů na udržitelný rozvoj území (VVURU), které tvoří přílohu odůvodnění Z2 URP; pro tuto akcelerační oblast bylo zpracováno biologické posouzení dle § 11 odst. 3, resp. 4 zákona č. 249/2025 Sb. (ZOZE) a jeho závěry, zahrnující posouzení vlivů na chráněné druhy ptáků a netopýrů v dotčených katastrech i s přihlédnutím k roli lokality Slezská Harta jako tradiční tahové zastávky migrujícího ptactva, byly promítnuty do podmínek vymezení oblasti. Požadavek na tříletý ornitologický průzkum dle metodiky ČSO a ČESON, zpracování detailní migrační studie zaměřené na

Poř. č.	Připomínkové místo	Číslo jednací	Článek	AO	Připomínka	Vyhodnocení
					shrnutí: požadujeme vyčlenění uvedené oblasti z akceleračních zón a připojujeme odůvodnění požadavku. Žádáme, aby jakýkoliv záměr výstavby VTE v uvedené oblasti byl posuzován nikoli jako stavba veřejného zájmu, ale podnikatelský záměr za účelem obchodování nerostného bohatství v zahraničí a to dle směrnic EU o nevyužitých průmyslových zónách. Oblast Hornobenešovska a širokého okolí patří k podhůří Jeseníků s hustým osídlením venkovského charakteru. Je považována za druhé plíce Moravskoslezského kraje a územím blízkým vodnímu zdroji Slezská Harta. Pro vyjmutí celé oblasti z akceleračních zón uvádíme následující argumentaci. 1. **ohrožení biodiverzity krajiny** V katastrech dotčených a blízkých obcí se vyskytuje několik druhů vzácných ptáků, kteří jsou uvedeni v Červené knize ohrožených živočichů. Žádáme v tomto bodě o provedení podrobného terénního výzkumu a zpracování analýzy především s důrazem na následující oblasti: 1. Podrobně vyhodnotit vlivy záměru na ptáky a netopýry: -	ptáky a letouny, hodnocení kumulativních a synergických vlivů i posouzení monitoringu na stávajících lokalitách VTE v Moravskoslezském kraji se týká přípravy konkrétních záměrů v navazujících řízeních, nikoli koncepční úrovně Z2 URP. Obavy ohledně dopadů na veřejné zdraví – hluk, infrazvuk, stroboskopický efekt, stínový dopad – odkazující na stanovisko WHO o chronickém obtěžování do 8 km od VTE, požadavky na Health Risk Assessment, dvouletý výzkum vlivů VTE do 13 km na zdravotní stav obyvatel a kompenzační mechanismy pro dotčené obyvatele a rekreanty jsou na úrovni SEA/VVURU posouzeny a dodržení zákonných imisních limitů bude předmětem navazujících řízení. Upozornění na nenávratnou změnu krajinného rázu Hornobenešovska, ohrožení rekreačního potenciálu Slezské Harty a prokazatelný pokles hodnot nemovitostí až o 50 % do 3 km od VTE – doložený srovnáním cen stavebních pozemků v Beskydech, Starých Heřminovech a Melči – bylo vzato na vědomí; krajinný ráz a socioekonomické dopady jsou posuzovány na úrovni celé koncepce v rámci SEA/VVURU a podmínky územního opatření zahrnují požadavky na minimalizaci vlivů na krajinný ráz. Obava z narušení spodních vod při budování betonových základů VTE a z vlivu vibrací na vodní režim bude předmětem posouzení v navazujících řízeních dle příslušných předpisů na ochranu podzemních vod, přičemž požadavky na kompenzační mechanismy přesahují rámec územně plánovací dokumentace celostátní úrovně. Záměry větrných elektráren jsou osvobozeny od EIA dle § 28 ZOZE a budou povoleny v navazujících řízeních dle stavebního zákona a zvláštních předpisů.

Příloha č. 5h – Vyhodnocení připomínek obcí a veřejnosti

Poř. č.	Připomínkové místo	Číslo jednací	Článek	AO	Připomínka	Vyhodnocení
					Provést hodnocení vlivu provozu projektovaných VTE na ptáky a netopýry, s důrazem na výskyt chráněných druhů ptáků. Ornitologický průzkum požadujeme provést v délce trvání 3 roky. Při hodnocení žádáme o respektování Metodiky ornitologického průzkumu pro záměry výstavby větrných elektráren České společnosti ornitologické a Metodiku posuzování vlivu výstavby a provozu větrných elektráren na netopýry České společnosti pro ochranu netopýrů. - Součástí posouzení budou i varianty návrhu z hlediska počtu a umístění VTE vzhledem k chráněným jevům – hnízdiště, loviště, přelety významných druhů. Hodnoceny nechť jsou i kumulativní a synergické vlivy záměru, které se projeví v důsledku současného zatížení životního prostředí především dopravní a technickou infrastrukturou, např. možné zvýšení nárazů ptáků do vodičů el. vedení apod. Posouzení přípustnosti předloženého záměru nechť zohlední i stav poznání vlivu provozu VTE, tedy provedení monitoringu a biologického vyhodnocení na stávajících lokalitách VTE v Moravskoslezském Kraji. Žádáme o zpracování detailní migrační studie zaměřené především na ptáky a letouny v okolí dotčených obcí a uvedení konkrétních opatření k minimalizaci negativních vlivů. Při hodnocení vzít v úvahu významnou lokalitu Slezské harty, která se nachází v blízkosti záměru. Tato lokalita je tradiční tahovou zastávkou řady migrujících ptáků v oblasti. **2. ohrožení veřejného zdraví** Podle stanoviska WHO (Světové zdravotnické organizace) a na základě výzkumů, provedených v zemích EU, kde již VTE stojí poblíž lidských obydlí delší dobu vyplývá, že VTE, umístěná blíže než 8 km od lidského obydlí má charakter souvislého obtěžování. To způsobuje např. bolesti hlavy, poruchy spánku, kardiovaskulární onemocnění a psychickou zátěž, která vyžaduje klinickou léčbu. Nepřímé působení obtěžování hlukem, vibrací, světlem způsobuje, že již nemocní lidé v blízkosti menší než 8 km trpí výrazným zhoršením zdravotního a psychického stavu. Z toho vyplývá skoková finanční zátěž pro zdravotnický systém a přímé poškození práva na ochranu zdraví většiny obyvatel v dotčených obcích. Požadujeme, aby posuzování vlivů na veřejné zdraví bylo zpracováno dlouhodobým komparativním průzkumem napříč EU a to osobami, které jsou nezávislé a jsou držiteli osvědčení odborné způsobilosti pro oblast posuzování vlivů na veřejné zdraví	

Poř. č.	Připomínkové místo	Číslo jednací	Článek	AO	Připomínka	Vyhodnocení
					Vliv na zdraví obyvatel žádáme zhodnotit v procesu Hodnocení zdravotních rizik (Healt Risk Assessment). Nechť je hodnocen především vliv hluku, infrazvuku, světelného a stroboskopického efektu a dále pak vliv ostatních možných škodlivých faktorů. Žádáme o provedení a hodnocení dlouhodobého působení vlivů stroboskopického efektu, světelného znečištění a světelných efektů s důrazem na vlivy na veřejné zdraví a opatření k jejich minimalizaci. Dále žádáme o zmapování vlivu stínového dopadu na domy i obyvatele v průběhu celého roku. **Žádáme tedy o minimálně dvouletý výzkum dopadu VTE ve vzdálenosti nižší než 13 km na zdravotní stav lidí, žijících v okolí VTE.** **Dále žádáme o vypracování kompenzačního mechanismu lidem, kteří bydlí nebo mají nemovitost určenou k rekreaci v dotčených oblastech a to v případě, že by se výstavba VTE realizovala v blízkosti méně než 8 km od obydlí.** **3. změna charakteru krajiny** Umístění VTE do krajiny výrazně změní její charakter a zcela zničí krásu, kterou Hornobenešovsko má. Krajinný ráz a klid jsou komodity, které nelze zhodnotit penězi a přesto mají výrazný vliv na člověka. Lidé zde žijí anebo sem jezdí z důvodu rekreace zejména díky těmto faktorům. Pokud bude povýšen zájem jedné obchodní společnosti nad vyšší zájem zachování krajinného rázu a zájmu lidí, pak dochází k zásadní kolizi právního i hodnotového systému. Žádáme o uvedení kompenzační opatření pro minimalizaci vlivů záměru na krajinný ráz, včetně optimalizace světelné signalizace, snížení odlesku, barevnost apod. K plánovanému vzhledu nechť jsou doplněna stanoviska Úřadu pro civilní letectví a Ministerstva obrany. V hlukové studii žádáme o zohlednění stávajících stacionárních zdrojů hluku v zájmové lokalitě. Následně žádáme o vyhodnocení spolupůsobení těchto stávajících zdrojů a plánovaného záměru. Žádáme o zpracování podrobného hodnocení vlivu záměru na krajinný ráz (včetně vizualizace) za použití veřejně dostupné aplikace na analýzu výškopisu Českého úřadu zeměměřického a katastrálního s doplněním referenčních míst, z nichž budou pořízeny fotografické vizualizace VTE: Staré Heřminovy čp. [ ] čp. [ ] a Staré Heřminovy č.p. [ ] Staré Heřminovy - Pusté Držkovice [ ]	

Poř. č.	Připomínkové místo	Číslo jednací	Článek	AO	Připomínka	Vyhodnocení
					Žádáme o provedení výpočtu výšky VTE (resp. výšky středu rotoru včetně lopatek v nejvyšší pozici, zaokrouhleno na 1 m), která by byla viditelná z méně než 50 % plochy v pásmu zřetelné viditelnosti (do 3 km od záměru), a méně než 30 % plochy do 10 km od záměru. Žádáme o zhodnocení vlivu záměru na rekreační potenciál blízké Slezské Harty, se zřetelem na návštěvnost významných přírodních památek v okolí. **Žádáme o vypracování kompenzačního mechanismu, který umožní citlivým lidem možnost přesunu bydlení do jiné lokality, která nabízí klid a krajinný ráz lesnicko zemědělský, včetně plné kompenzace veškeré hmotné i citové újmy, kterou likvidace krajinného rázu a klidu způsobí.** **4. poškození práva na ochranu soukromého vlastnictví** Podle dosažitelných průzkumů ze zahraničí a případových studií v České republice dochází k poklesu hodnoty soukromého nemovitého majetku až o 50 % ve vzdálenosti do 3 km od VTE. Tento fenomén lze vypozorovat také jednoduchým srovnáním cen na trhu nemovitostí. Například metr čtvereční stavebního pozemku v Beskydech stojí 3500 Kč. Ve Starých Heřminovech (dotčená obec) stojí 1500 Kč a v Melči, kde již pár VTE stojí vyjde 1 m²na 600 Kč. Další fakt je, že v okolí VTE parků jsou nemovitosti prakticky neprodejné. Tudíž tento záměr znemožňuje lidem se z dotčené oblasti odstěhovat. **Žádám tedy o vypracování kompenzačního mechanismu, kterým tento záměr vyrovná způsobenou ztrátu na soukromém majetku v dotčených obcích a umožní plné vyrovnání nákladů při pořízení nemovitosti v jiné lokalitě.** 5. Obava o ztrátu spodní vody narušením při budování betonových základů a vibrací větrného kolosu	
1298.	Zikmundová Vladimíra	MMR-34892-2026-81	99cj, 99czzf, 99czzg, 99czzh, 99czzi, 99czzl, 99czzm, 99czzy, 99czzz	AOV26, AOV88, AOV89, AOV104, AOV105, AOV85, AOV82, AOV83, AOV84	Věc: **PŘIPOMÍNKA K NÁVRHU ZMĚNY Č. 2 ÚZEMNÍHO ROZVOJOVÉHO PLÁNU ČR (§ 97 zák. č. 283/2021 Sb., stavební zákon)** **PŘIPOMÍNKY K VYHODNOCENÍ VLIVŮ NÁVRHU ZMĚNY Č. 2 ÚZEMNÍHO ROZVOJOVÉHO PLÁNU NA UDRŽITELNÝ ROZVOJ ÚZEMÍ** **PŘIPOMÍNKY K NÁVRHŮM JEDNOTLIVÝCH ÚZEMNÍCH OPATŘENÍ K AKCELERAČNÍM OBLASTEM VYMEZENÝM V NÁVRHU ZMĚNY Č. 2 ÚZEMNÍHO ROZVOJOVÉHO PLÁNU** **I. Úvod** V souladu s možností uplatnit připomínky k návrhu Změny č. 2 Územního rozvojového plánu ČR (ÚRP ČR), podávám připomínku k vymezení akcelerační oblasti pro rozvoj výroby energie z větrné energie a rozvoj výroby energie z energie slunečního záření. **Vymezení území dotčeného připomínkami: Liberecký a Středočeký kraj – Ralsko** **Vymezení území dotčeného připomínkami: Liberecký kraj – Kundratice, Vlčí Dola** **Vymezení území dotčeného připomínkami: Liberecký a Královéhradecký kraj – Černý Háj, Borovnice** **Vymezení území dotčeného připomínkami: Středočeský a Ústecký kraj – Nový Dvůr** **Vymezení území dotčeného připomínkami: Středočeský kraj – Boreč, Chorušice, Doubravice**	**Akceptováno částečně.** Akcelerační oblasti AOV104 – Černý háj, AOV105 – Borovnice, AOV26 – Ralsko, AOV84 – Doubravice, AOV85 – Nový Dvůr, AOV88 – Kundratice a AOV89 – Vlčí dola byly vypuštěny. Akcelerační oblasti AOV82 – Boreč a AOV83 - Chorušice se redukují. Vlivy návrhu Z2 URP včetně akceleračních oblastí AOV82 Boreč a AOV83 Chorušice ve Středočeském kraji byly posouzeny v rámci strategického posouzení vlivů na životní prostředí (SEA) a vyhodnocení vlivů na udržitelný rozvoj území (VVURU), které tvoří přílohu odůvodnění Z2 URP a zabývají se mimo jiné kumulativními a synergickými vlivy, variantním řešením, dopady na krajinný ráz, zemědělský půdní fond i ekologickou konektivitu; pro obě akcelerační oblasti bylo zpracováno biologické posouzení dle § 11 odst. 3, resp. 4 zákona č. 249/2025 Sb. (ZOZE), zahrnující posouzení vlivů na chráněné druhy ptáků, netopýrů a dalších živočichů i na lokality soustavy Natura 2000, a jeho závěry byly promítnuty do podmínek vymezení oblastí.

Poř. č.	Připomínkové místo	Číslo jednací	Článek	AO	Připomínka	Vyhodnocení
					Územní opatření k akcelerační zóně **AOV26 Ralsko, AOV88 Kundratice, AOV89 Vlčí Dola, AOV104 Černý Háj, AOV105 Borovnice, AOV85 Nový Dvůr, AOV82 Boreč, AOV83 Chorušice, a AOV84 Doubravice** a současně na širší území, které může být navrženým řešením přímo či nepřímo ovlivněno. **Připomínku podávám:** jako osoba, která může být dotčena dopady návrhů z hlediska krajiny, životního prostředí a kvality života. Jedná se o území s významnými krajinnými, přírodními a obytnými hodnotami, které nejsou návrhem dostatečně respektovány. Dopad návrhu na mou osobu spočívá v tom, že dojde k zásadnímu omezení našeho „obyčejného“ harmonického života a pobytu v přírodě, která se změní na technickou zónu. Obávám se zničení přírody, která je nezbytná pro vývoj a život člověka. Považuji za důležitou ochranu vzácného ptactva a nesouhlasím se zabíjením chráněných ptáků v této oblasti, kteří se zde vyskytují (ke kterému dojde, jako např. Německo – počet ptactva je znatelně snížen). Dále se obávám o své zdraví, o svoji bezpečnost a prokazatelné vlivy na psychiku obyvatel, kteří budou s těmito důsledky konfrontováni. S návrhem týkajícím se Územního opatření k **AOV26, AOV88, AOV89, AOV104, AOV105, AOV82, AOV83 a AOV84 nesouhlasím** z výše uvedených důvodů a požaduji jeho **vyřazení nebo zásadní přepracování**, neboť vykazuje závažné nedostatky z hlediska zákonnosti, ochrany životního prostředí i dopadů na obyvatele v dané oblasti. **V těchto územích se vyskytuje mnoho chráněných ptáků a živočichů. V těchto oblastech je výstavba nepřijatelná, neboť by došlo ke zničení vzácných živočichů a krajinných prvků. Navržená zmírňující opatření jsou směšná, necitlivá a krutá vůči drobným živočichům, stejně i k ptactvu v těchto lokalitách, neboť je již předem známé, co se zmíněným živočichům stane. Vše je silně necitlivé a kruté i k nám lidem, pokud se budeme muset dívat na ničení těchto vzácných živých míst.** **Zároveň nesouhlasím s návrhem týkajícím se Územního opatření k AOV85, neboť se tato zóna nachází v bezprostřední blízkosti hory Říp, která včetně svého okolí je historickým dědictvím Českého národa, vykazuje nezastupitelnou a jedinečnou energii našich předků, která nesmí být narušena technickými monstry, které by změnily a zničily charakter posvátného místa. Žádná navrhovaná zmírňující opatření nezajistí zachování této jedinečné oblasti.** **Zcela zcestné mi připadá opatření minimalizace výšky VTE a konstatování, že VTE by neměly být viditelné – budou „skryty za Řípem“. Celé území obsahuje velké množství národních kulturních památek, ochranných pásem a vzácných biotopů, zásah do těchto oblastí je zcela nepřijatelný. Jedná se o turistickou, spirituální a kulturní oblast, která je klíčová pro zachování národní identity. Musí být zachována v její původní podobě bez zásahu těchto přírodu ničících zařízení. Žádám vyřazení.** **II. Zákonnost a nesoulad s právními předpisy ČR** **1) Rozpor se zákonem č. 500/2004 Sb., správní řád** • § 3 – nebyl zjištěn stav bez důvodných pochybností • § 68 – nedostatečné odůvodnění Návrh **je nepřezkoumatelný**, protože neobsahuje konkrétní podklady pro dané území. **2) Rozpor se zákonem č. 100/2001 Sb. (EIA/SEA),** chybí posouzení: • kumulativních vlivů • variantního řešení • konkrétních dopadů na území Dokumentace SEA **je neúplná a věcně nedostatečná.** **3) Rozpor se zákonem č. 114/1992 Sb. (ochrana přírody a krajiny)** • ohrožení krajinného rázu (§ 12) • narušení ekologické stability • zásah do biotopů a migračních tras **4) Rozpor se stavebním zákonem**	Námitka o nedostatečnosti biologických podkladů a práci pouze s mapovými podklady bez terénních průzkumů a reálných dat o výskytu druhů přesahuje rámec Z2 URP jako dokumentace celostátní koncepční úrovně; terénní průzkumy odpovídající metodikám MŽP budou vyžadovány v navazujících řízeních při přípravě a povolování konkrétních záměrů. Tvrzení o nesouladu návrhu se zákonem č. 100/2001 Sb., zákonem č. 114/1992 Sb., stavebním zákonem, směrnicemi o ptácích (2009/147/ES) a stanovištích (92/43/EHS), Evropskou úmluvou o krajině, Aarhuskou úmluvou a Ústavou ČR se nepovažuje za důvodné, neboť Z2 URP byl zpracován v souladu s příslušnými právními předpisy a mezinárodními závazky, SEA/VVURU splňuje požadavky na posouzení vlivů na životní prostředí na koncepční úrovni a veřejnosti byla zajištěna plnohodnotná účast v procesu pořizování. Argument o povinné prioritě využití brownfieldů a narušených území dle směrnice RED III (2023/2413/EU) byl při přípravě Z2 URP zohledněn a akcelerační oblasti jsou vymezeny v souladu s kritérii minimalizujícími dopady na volnou krajinu. Obavy ohledně zdravotních rizik, hluku, stroboskopického efektu a světelného zatížení obyvatel jsou na úrovni SEA/VVURU posouzeny a budou předmětem posouzení v navazujících řízeních, přičemž investoři musí dodržovat veškeré zákonné limity. Záměry větrných elektráren jsou osvobozeny od EIA dle § 28 ZOZE a budou povoleny v navazujících řízeních dle stavebního zákona a zvláštních předpisů. Akcelerační oblast AOV83 a AOV82 byla na základě výsledků veřejného projednání zmenšena.

Poř. č.	Připomínkové místo	Číslo jednací	Článek	AO	Připomínka	Vyhodnocení
					• § 18 a § 19 – ochrana hodnot území • požadavek na udržitelný rozvoj Návrh představuje industrializaci volné krajiny **bez dostatečného odůvodnění**. **III. Nesoulad s právem Evropské unie** **1) Směrnice o ptácích (2009/147/ES) a o stanovištích (92/43/EHS)** • nelze vyloučit negativní vliv na chráněné druhy • chybí dostatečné biologické podklady **Rozpor** s požadavkem vyloučení významného vlivu. **2) Směrnice EIA (2011/92/EU)** • nedostatečné zapojení veřejnosti • nedostatečné vyhodnocení vlivů **3) Směrnice RED III (2023/2413)** nebyla doložena priorita využití: • zastavěných ploch • brownfieldů • technicky narušených území Vymezení ve volné krajině je v **rozporu s principem minimalizace dopadů.** **4) Princip předběžné opatrnosti (čl. 191 SFEU)** Politika Unie v oblasti životního prostředí přispívá k sledování následujících cílů: • zachování, ochrana a zlepšování kvality životního prostředí, • ochrana lidského zdraví, • uvážlivé a racionální využívání přírodních zdrojů, **5) Evropská úmluva o krajině (European Landscape Convention), ETS No. 176** • nedostatečná ochrana krajiny jako základní složky životního prostředí • ignorování charakteru území • nedostatečné zapojení veřejnosti do rozhodování o zásazích do krajiny • znehodnocení zemědělské půdy • zničení migračních tras živočichů Výška staveb (200 m a vyšší) **znamená nadregionální dopad**. **VI. Dopady na obyvatele** Návrh nedostatečně řeší negativní vliv na obyvatele: • hluk a nízkofrekvenční hluk • stroboskopický efekt • světelné zatížení • kvalitu bydlení	

Poř. č.	Připomínkové místo	Číslo jednací	Článek	AO	Připomínka	Vyhodnocení
					• hodnotu nemovitostí Dopady na obyvatele představují silná zdravotní rizika, která jsou na základě mnohých studií již prokázána. Dokumentace těchto vlivů není vůbec zahrnuta a člověk a jeho životní prostor je nedostatečně respektován a už vůbec ne chráněn. Tyto **vlivy nejsou řádně vyhodnoceny a podceněny.** **VII. Kumulativní a systémové dopady** Není řešeno: • souběžné působení více projektů • celkové zatížení území • únosnost krajiny Hrozí **nevratná degradace území**. **VIII. Absence variantního řešení** Není doloženo, že byly posuzovány jiné lokality a méně konfliktní varianty, jedná se o porušení základního principu plánování. Nebyla rovněž posouzena tzv. nulová varianta (varianta 0), tedy stav území před realizací záměru, což znemožňuje objektivní hodnocení dopadů. **IX. Hlavní požadavek** Požaduji: 1) **Vyřazení výše uvedené akcelerační oblasti z návrhu** nebo 2) Zároveň (pro případ, že nebude tomuto požadavku vyhověno) **požaduji, aby návrh změny č. 2 ÚRP ČR nebyl v této části schválen a byl vrácen k zásadnímu přepracování**, a to zejména po doplnění: • posouzení vlivu na lokality Natura 2000 dle čl. 6 odst. 3 směrnice 92/43/EHS • dostatečný biologický průzkumu odpovídající metodikám MŽP v různých ročních obdobích • hodnocení vlivu na populace netopýrů • posouzení kumulativních vlivů v širším území • hodnocení dopadů na krajinný ráz • hodnocení dopadů na využití nemovitostí vlastníků v dosahu navrhovaných 500 m od obytné zástavby a přímý dopad vymezení AO na výkon vlastnických práv těchto vlastníků, včetně uvedení metodiky, na základě které se určuje vzdálenost od zastavěného území • zdůvodnění nevyužití brownfieldů a narušených území uvedených v Národní databázi brownfieldů Do doby doplnění těchto podkladů nelze území považovat za způsobilé pro vymezení akcelerační oblasti. Podané připomínky jsou blanketní, podatel si vymezuje právo připomínky doplnit ve lhůtě 15 dnů ode dne veřejného projednání. **6) Aarhuská úmluva (Convention on Access to Information, Public Participation in Decision-making and Access to Justice in Environmental Matters), 1998**	

Poř. č.	Připomínkové místo	Číslo jednací	Článek	AO	Připomínka	Vyhodnocení
					• omezení práva veřejnosti na informace • omezení účasti veřejnosti na rozhodovacích procesech (pouze formální zapojení) • omezení práva veřejnosti na přístup k právní ochraně v záležitostech životního prostředí **<u>IV. Nedostatky SEA a podkladů</u>** • absence terénních biologických průzkumů • práce pouze s mapovými podklady (nedostatečné) • chybí reálná data o výskytu druhů • variantní řešení • posouzení vlivu na zdraví Bez těchto podkladů **nelze učinit kvalifikovaný závěr**. **<u>V. Narušení krajiny a životního prostředí</u>** Navržené řešení povede k: • zásadní změně krajinného rázu • narušení horizontů a dálkových pohledů • vzniku bariér v krajině • narušení ekologické konektivity **<u>X. Závěr</u>** Návrh v předložené podobě není dostatečně odůvodněný, není podložen odbornými daty, je v rozporu s právními předpisy ČR i EU a může mít závažné dopady na krajinu, životní prostředí i obyvatele, proto požaduji především vyřazení Územního opatření k AOV80 a AOV85 a AOV46 z návrhu Změny č. 2 Územního rozvojového plánu ČR. Žádám též o zásadní vyřešení rozporu mezi návrhem změny č. 2 Územního rozvojového plánu ČR a realizací větrných elektráren ve volné i obydlené krajině a její již mnoha studiemi prokázanou škodlivostí pro přírodu a lidi zde žijící. Technologii větrných elektráren považuji za nebezpečnou, život ohrožující, zásadně narušující bezpečnost okolního prostoru. Zařízení jsou neefektivní, agresivní a silně destruktivní – s definitivním dopadem zničené přírody pro další generace. **Návrh je dle mého názoru v rozporu s ústavou České republiky.** Pro případ, že tomuto požadavku nebude vyhověno, požaduji zásadní přepracování Návrhu Změny č. 2 ÚRP ČR tak, aby byl v souladu s právními předpisy a byly řádně vyhodnoceny jeho dopady. Žádám, aby tato připomínka byla řádně vypořádána v souladu se zákonem a aby bylo uvedeno konkrétní odůvodnění přijatého řešení.	

Poř. č.	Připomínkové místo	Číslo jednací	Článek	AO	Připomínka	Vyhodnocení
1299.	Hilsch Karel	MMR-34896-2026-81	99czzn	AOV90	**Věc: PŘIPOMÍNKA K NÁVRHU ZMĚNY Č. 2 ÚZEMNÍHO ROZVOJOVÉHO PLÁNU ČR (§ 97 zák. č. 283/2021 Sb., stavební zákon)** **PŘIPOMÍNKY K VYHODNOCENÍ VLIVŮ NÁVRHU ZMĚNY Č. 2 ÚZEMNÍHO ROZVOJOVÉHO PLÁNU NA UDRŽITELNÝ ROZVOJ ÚZEMÍ** **PŘIPOMÍNKY K NÁVRHŮM JEDNOTLIVÝCH ÚZEMNÍCH OPATŘENÍ K AKCELERAČNÍM OBLASTEM VYMEZENÝM V NÁVRHU ZMĚNY Č. 2 ÚZEMNÍHO ROZVOJOVÉHO PLÁNU** **I. Úvod** V souladu s možností uplatnit připomínky k návrhu Změny č. 2 Územního rozvojového plánu ČR (ÚRP ČR) podávám připomínku k vymezení akcelerační oblasti pro rozvoj výroby energie z větrné energie a rozvoj výroby energie z energie slunečního záření. Vymezení území dotčeného připomínkami: katastrální území Úpice / Královéhradecký kraj Územní opatření k AOV90 a současně na širší území, které může být navrženým řešením přímo či nepřímo ovlivněno. Připomínku podávám: ☒ jako osoba žijící v dotčeném území ☒ jako vlastník nemovitosti v dotčeném území ☒ jako osoba, která může být dotčena dopady návrhu (např. z hlediska krajiny, životního prostředí či kvality života) Jedná se o území s významnými krajinnými, přírodními a obytnými hodnotami, které nejsou návrhem dostatečně respektovány. S návrhem týkajícím se Územního opatření k AOV90 nesouhlasím a požaduji jeho vyřazení nebo zásadní přepracování, neboť vykazuje závažné nedostatky z hlediska zákonnosti, ochrany životního prostředí i dopadů na obyvatele v dané oblasti. **II. Zákonnost a nesoulad s právními předpisy ČR** Rozpor se stavebním zákonem ¬ § 18 a § 19 – ochrana hodnot území ¬ požadavek na udržitelný rozvoj Návrh představuje industrializaci volné krajiny bez dostatečného odůvodnění. Plochy	**Akceptováno.** Akcelerační oblast AOV90 – Studenec byla vypuštěna.

Poř. č.	Připomínkové místo	Číslo jednací	Článek	AO	Připomínka	Vyhodnocení
					zabírají výhradně zemědělskou půdu, lesní a luční porosty. To je v naprostém rozporu s ochranou ZPF. Dále mohou výrazně ohrozit lokality CHOPAV, což je v době klimatické změny spojené s dlouhými obdobími sucha neakceptovatelné. Pro Studenec a Úpici jsou tyto prostory také jedinými možnostmi dalšího rozvoje obce v oblasti výstavby objektů rodinných domů, sportovního a rekreačního vyžití. Schválení AOV90 tak reálně znamená, že bude zamezeno dalšímu rozvoji území, což jej omezí i v dalším ekonomickém a sociálně-společenském růstu. **III. Nesoulad s právem Evropské unie** Princip předběžné opatrnosti (čl. 191 SFEU) Politika Unie v oblasti životního prostředí přispívá k sledování následujících cílů: ¬ zachování, ochrana a zlepšování kvality životního prostředí, ¬ ochrana lidského zdraví, ¬ uvážlivé a racionální využívání přírodních zdrojů, Ani tyto podmínky vymezená AO nesplňuje a vzhledem k tomu, že např. Úpice plánuje výstavbu i mimo AO (proti, které je silná vlna odporu), dochází k ohrožení kvality životního prostředí pro tisíce místních obyvatel. Nikdo nezkoumal jakým způsobem se bude zvuk produkovaný vrtulemi šířit v členitém podhorském terénu. Hustota obydlení a blízkost jednotlivých sídel nese obrovské riziko obtěžování stroboskopickým efektem. Samotná výstavba přináší devastaci krajiny v důsledku dopravy tisíců tun materiálu po nevyhovujících komunikacích a tím pádem i stavby nutných příjezdových cest, kácení porostů kvůli napojení k elektrárnám a zhutnění půd právě kvůli nutnosti dopravit materiály na místo určení. Jedná se o tisíce tun a stovky automobilů a jeřábů. To vše vede k tomu, že cítím ohrožení zejména u vodních zdrojů, které se v oblasti vyskytují. Jak bude zaručeno, že nebudou ohrožena prameniště i sběrné pánve podzemních vod, které zásobují celou oblast kvalitní pitnou vodou? Zhutnění i samotná stavba VTE může zasáhnout prameny, porušit prostupnost půd a jednotlivých vrstev půdního profilu. V období klimatické změny je voda nejvyšší hodnotou, u které rozhodně není vhodné riskovat její ztrátu či znečištění (například oleji při havárii nebo poruše vrtule) **IV. Nedostatky SEA a podkladů** ¬ absence terénních biologických průzkumů ¬ práce pouze s mapovými podklady (nedostatečné) ¬ chybí reálná data o výskytu druhů Podle map citlivosti ptactva vůči VTE nebyla celá plocha AOV90 řádně prozkoumána a chybí podrobná data o hnízdištích a jejich počtech. Nebyla vůbec zohledněna hydrogeologická situace území a není tak zaručena bezpečnost vodních zdrojů. Bez těchto podkladů nelze učinit kvalifikovaný závěr.	

Poř. č.	Připomínkové místo	Číslo jednací	Článek	AO	Připomínka	Vyhodnocení
					V. Narušení krajiny a životního prostředí Navržené řešení povede k: ¬ zásadní změně krajinného rázu ¬ narušení horizontů a dálkových pohledů ¬ vzniku bariér v krajině ¬ narušení ekologické konektivity Výška staveb (200 m a vyšší) znamená nadregionální dopad. V krajině venkovského podhorského charakteru je výška těchto staveb naprosto abnormální. Krajinné měřítko bude absolutně porušeno, signifikantní to bude zejména pro obec Studenec, kterou AOV90 obklopuje. Horizonty budou narušeny zejména pro panorama Krkonoš směrem od Maršova a Úpice. Zároveň je nepřijatelné, aby tyto zóny narušovaly krajinný ráz a výhled z Krkonoš do kraje. Podle map citlivosti ptactva na VTE, a také podle dat soustavy NATURA 2000, je oblast AOV90 prostorem nejen hnízdišť mnohých ohrožených druhů ptactva, ale i součástí koridorů jejich migrace. VTE tak zasahuje do ekologické konektivity širší krajiny (zejména pak v souvislosti s Adršpašskými skalami, Jestřebími horami a okolím Jaroměře) **VI. Hlavní požadavek** Požaduji: 1. Vyřazení výše uvedené akcelerační oblasti z návrhu nebo 2. Zároveň (pro případ, že nebude tomuto požadavku vyhověno) požaduji, aby návrh změny č. 2 ÚRP ČR nebyl v této části schválen a byl vrácen k zásadnímu přepracování, a to zejména po doplnění: • posouzení kumulativních vlivů v širším území, zejména pak na zásobárny podzemních vod • hodnocení dopadů na krajinný ráz Do doby doplnění těchto podkladů nelze území považovat za způsobilé pro vymezení akcelerační oblasti. Podané připomínky jsou v některých svých částech blanketní (probíhá příprava posudků a sběr dat a podkladů), podatel si vymezuje právo připomínky doplnit ve lhůtě 15 dnů ode dne veřejného projednání. **VII. Závěr** Návrh v předložené podobě není dostatečně odůvodněný, není podložen odbornými daty, je v rozporu s právními předpisy ČR i EU a může mít závažné dopady na krajinu, životní prostředí i obyvatele, proto požaduji vyřazení Územního opatření k AOV90 z Návrhu Změny č. 2 Územního rozvojového plánu ČR nebo jeho zásadní přepracování. Žádám, aby tato připomínka byla řádně vypořádána v souladu se zákonem a aby bylo uvedeno konkrétní odůvodnění přijatého řešení.	
1300.	Brak Petr	MMR-34898-2026-81	99czn	AOV60	**Stanovisko k akcelerační zóně.....UO60..... pro výstavbu oze na území Hornobenešovska,**	**Neakceptováno.** Vlivy návrhu Změny č. 2 ÚRP ČR, včetně vymezení AOV60 Kamenný vrch, byly posouzeny v procesu strategického posuzování vlivů na životní prostředí (SEA) a ve vyhodnocení vlivů na udržitelný rozvoj území (VVURU), jež tvoří přílohu odůvodnění Z2 ÚRP. Pro AOV60 bylo zpracováno biologické posouzení dle § 11 odst. 3, resp. 4 zákona č. 249/2025 Sb.

Poř. č.	Připomínkové místo	Číslo jednací	Článek	AO	Připomínka	Vyhodnocení
					shrnutí: požadujeme vyčlenění uvedené oblasti z akceleračních zón a připojujeme odůvodnění požadavku. Žádáme, aby jakýkoliv záměr výstavby VTE v uvedené oblasti byl posuzován nikoli jako stavba veřejného zájmu, ale podnikatelský záměr za účelem obchodování nerostného bohatství v zahraničí a to dle směrnic EU o nevyužitých průmyslových zónách. Oblast Hornobenešovska a širokého okolí patří k podhůří Jeseníků s hustým osídlením venkovského charakteru. Je považována za druhé plíce Moravskoslezského kraje a územím blízkým vodnímu zdroji Slezská Harta. Pro vyjmutí celé oblasti z akceleračních zón uvádíme následující argumentaci. 1. **ohrožení biodiverzity krajiny** V katastrech dotčených a blízkých obcí se vyskytuje několik druhů vzácných ptáků, kteří jsou uvedeni v Červené knize ohrožených živočichů. Žádáme v tomto bodě o provedení podrobného terénního výzkumu a zpracování analýzy především s důrazem na následující oblasti: 1. Podrobně vyhodnotit vlivy záměru na ptáky a netopýry: -	(ZOZE) a jeho závěry, zahrnující hodnocení výskytu a migrace chráněných druhů ptáků a netopýrů v oblasti Hornobenešovska i v blízkosti lokality Slezská Harta jako tradiční tahové zastávky migrujících ptáků, byly promítnuty do podmínek vymezení akcelerační oblasti. Vlivy na veřejné zdraví, jimž podatel věnuje zvláštní pozornost s odkazem na stanovisko WHO o trvalém zdravotním obtěžování při umístění VTE do vzdálenosti 8 km od obydlí (bolesti hlavy, poruchy spánku, kardiovaskulární onemocnění, psychická zátěž), jakož i vlivy hluku, infrazvuku, stroboskopického efektu a světelného znečištění, byly posouzeny na úrovni koncepce v rámci SEA/VVURU a podmínky vymezení AO zohledňují platné hygienické limity a požadavky na ochranu zdraví obyvatel. Při vymezování každé AO byl proveden screening vlivů na krajinný ráz; odůvodnění Z2 ÚRP pro každou AOV popisuje identifikované krajinné hodnoty, vzdálenosti od chráněných pohledů, dominanty a vliv VTE na pohledové osy; lokality s negativně hodnoceným dopadem byly z vymezení vyloučeny nebo bylo vymezení upraveno. Specifická obava podatele z kontaminace půdy, vody a ovzduší látkami uvolňovanými stárnutím a klimatickými vlivy z materiálů lopatek VTE (kompozity, pryskyřice, mikroplasty) jsou technickými aspekty konkrétních záměrů, které nespadají do úrovně posuzování územně plánovací dokumentace a budou předmětem příslušných řízení dle stavebního zákona a zvláštních předpisů. Záměry v akceleračních oblastech jsou osvobozeny od posuzování vlivů na životní prostředí dle § 28 ZOZE a konkrétní záměry budou povoleny v navazujících řízeních dle stavebního zákona a zvláštních předpisů, v nichž budou mimo jiné posouzeny vlivy na krajinný ráz Hornobenešovska, jehož zachování podatel považuje za komoditu zásadní pro rekreaci a turistiku v regionu. Poukazovaný pokles hodnot nemovitostí v okolí VTE, doložený srovnáním tržních cen pozemků v dotčené oblasti, není skutečností, jíž by bylo možné zohlednit v rámci nástroje územního rozvoje, a požadavek na kompenzační mechanismy přesahuje rámec Z2 ÚRP. Požadavek na změnu právního statusu záměrů VTE z veřejného zájmu na podnikatelský záměr přesahuje rámec Z2 ÚRP, neboť tento status je stanoven přímo zákonem (ZOZE) a pořizovatel jej nemůže změnit.

Poř. č.	Připomínkové místo	Číslo jednací	Článek	AO	Připomínka	Vyhodnocení
					Provést hodnocení vlivu provozu projektovaných VTE na ptáky a netopýry, s důrazem na výskyt chráněných druhů ptáků. Ornitologický průzkum požadujeme provést v délce trvání 3 roky. Při hodnocení žádáme o respektování Metodiky ornitologického průzkumu pro záměry výstavby větrných elektráren České společnosti ornitologické a Metodiku posuzování vlivu výstavby a provozu větrných elektráren na netopýry České společnosti pro ochranu netopýrů. - Součástí posouzení budou i varianty návrhu z hlediska počtu a umístění VTE vzhledem k chráněným jevům – hnízdiště, loviště, přelety významných druhů. Hodnoceny nechť jsou i kumulativní a synergické vlivy záměru, které se projeví v důsledku současného zatížení životního prostředí především dopravní a technickou infrastrukturou, např. možné zvýšení nárazů ptáků do vodičů el. vedení apod. Posouzení přípustnosti předloženého záměru nechť zohlední i stav poznání vlivu provozu VTE, tedy provedení monitoringu a biologického vyhodnocení na stávajících lokalitách VTE v Moravskoslezském Kraji. Žádáme o zpracování detailní migrační studie zaměřené především na ptáky a letouny v okolí dotčených obcí a uvedení konkrétních opatření k minimalizaci negativních vlivů. Při hodnocení vzít v úvahu významnou lokalitu Slezské harty, která se nachází v blízkosti záměru. Tato lokalita je tradiční tahovou zastávkou řady migrujících ptáků v oblasti. **2. ohrožení veřejného zdraví** Podle stanoviska WHO (Světové zdravotnické organizace) a na základě výzkumů, provedených v zemích EU, kde již VTE stojí poblíž lidských obydlí delší dobu vyplývá, že VTE, umístěná blíže než 8 km od lidského obydlí má charakter souvislého obtěžování. To způsobuje např. bolesti hlavy, poruchy spánku, kardiovaskulární onemocnění a psychickou zátěž, která vyžaduje klinickou léčbu. Nepřímé působení obtěžování hlukem, vibrací, světlem způsobuje, že již nemocní lidé v blízkosti menší než 8 km trpí výrazným zhoršením zdravotního a psychického stavu. Z toho vyplývá skoková finanční zátěž pro zdravotnický systém a přímé poškození práva na ochranu zdraví většiny obyvatel v dotčených obcích. Požadujeme, aby posuzování vlivů na veřejné zdraví bylo zpracováno dlouhodobým komparativním průzkumem napříč EU a to osobami, které jsou nezávislé a jsou držiteli osvědčení odborné způsobilosti pro oblast posuzování vlivů na veřejné zdraví	

Poř. č.	Připomínkové místo	Číslo jednací	Článek	AO	Připomínka	Vyhodnocení
					Vliv na zdraví obyvatel žádáme zhodnotit v procesu Hodnocení zdravotních rizik (Healt Risk Assessment). Nechť je hodnocen především vliv hluku, infrazvuku, světelného a stroboskopického efektu a dále pak vliv ostatních možných škodlivých faktorů. Žádáme o provedení a hodnocení dlouhodobého působení vlivů stroboskopického efektu, světelného znečištění a světelných efektů s důrazem na vlivy na veřejné zdraví a opatření k jejich minimalizaci. Dále žádáme o zmapování vlivu stínového dopadu na domy i obyvatele v průběhu celého roku. **Žádáme tedy o minimálně dvouletý výzkum dopadu VTE ve vzdálenosti nižší než 13 km na zdravotní stav lidí, žijících v okolí VTE.** **Dále žádáme o vypracování kompenzačního mechanismu lidem, kteří bydlí nebo mají nemovitost určenou k rekreaci v dotčených oblastech a to v případě, že by se výstavba VTE realizovala v blízkosti méně než 8 km od obydlí.** **3. změna charakteru krajiny** Umístění VTE do krajiny výrazně změní její charakter a zcela zničí krásu, kterou Hornobenešovsko má. Krajinný ráz a klid jsou komodity, které nelze zhodnotit penězi a přesto mají výrazný vliv na člověka. Lidé zde žijí anebo sem jezdí z důvodu rekreace zejména díky těmto faktorům. Pokud bude povýšen zájem jedné obchodní společnosti nad vyšší zájem zachování krajinného rázu a zájmu lidí, pak dochází k zásadní kolizi právního i hodnotového systému. Žádáme o uvedení kompenzační opatření pro minimalizaci vlivů záměru na krajinný ráz, včetně optimalizace světelné signalizace, snížení odlesku, barevnost apod. K plánovanému vzhledu nechť jsou doplněna stanoviska Úřadu pro civilní letectví a Ministerstva obrany. V hlukové studii žádáme o zohlednění stávajících stacionárních zdrojů hluku v zájmové lokalitě. Následně žádáme o vyhodnocení spolupůsobení těchto stávajících zdrojů a plánovaného záměru. Žádáme o zpracování podrobného hodnocení vlivu záměru na krajinný ráz (včetně vizualizace) za použití veřejně dostupné aplikace na analýzu výškopisu Českého úřadu zeměměřického a katastrálního s doplněním referenčních míst, z nichž budou pořízeny fotografické vizualizace VTE: Staré Heřminovy čp. [ ] čp. [ ] a Staré Heřminovy č.p. [ ] Staré Heřminovy - Pusté Držkovice [ ]	

Poř. č.	Připomínkové místo	Číslo jednací	Článek	AO	Připomínka	Vyhodnocení
					Žádáme o provedení výpočtu výšky VTE (resp. výšky středu rotoru včetně lopatek v nejvyšší pozici, zaokrouhleno na 1 m), která by byla viditelná z méně než 50 % plochy v pásmu zřetelné viditelnosti (do 3 km od záměru), a méně než 30 % plochy do 10 km od záměru. Žádáme o zhodnocení vlivu záměru na rekreační potenciál blízké Slezské Harty, se zřetelem na návštěvnost významných přírodních památek v okolí. **Žádáme o vypracování kompenzačního mechanismu, který umožní citlivým lidem možnost přesunu bydlení do jiné lokality, která nabízí klid a krajinný ráz lesnicko zemědělský, včetně plné kompenzace veškeré hmotné i citové újmy, kterou likvidace krajinného rázu a klidu způsobí.** 4. **poškození práva na ochranu soukromého vlastnictví** Podle dosažitelných průzkumů ze zahraničí a případových studií v České republice dochází k poklesu hodnoty soukromého nemovitého majetku až o 50 % ve vzdálenosti do 3 km od VTE. Tento fenomén lze vypozorovat také jednoduchým srovnáním cen na trhu nemovitostí. Například metr čtvereční stavebního pozemku v Beskydech stojí 3500 Kč. Ve Starých Heřminovech (dotčená obec) stojí 1500 Kč a v Melči, kde již pár VTE stojí vyjde 1 m^{2}na 600 Kč. Další fakt je, že v okolí VTE parků jsou nemovitosti prakticky neprodejné. Tudíž tento záměr znemožňuje lidem se z dotčené oblasti odstěhovat. **Žádám tedy o vypracování kompenzačního mechanismu, kterým tento záměr vyrovná způsobenou ztrátu na soukromém majetku v dotčených obcích a umožní plné vyrovnání nákladů při pořízení nemovitosti v jiné lokalitě.** 5. **Obava z použitých materiálů a jejich uvolňování vlivem stárnutí, klimatickými podmínkami na kontaminaci půdy, vody a ovzduší.**	

Poř. č.	Připomínkové místo	Číslo jednací	Článek	AO	Připomínka	Vyhodnocení
1301.	Hilschová Jaroslava	MMR-34899-2026-81	99czzn	AOV90	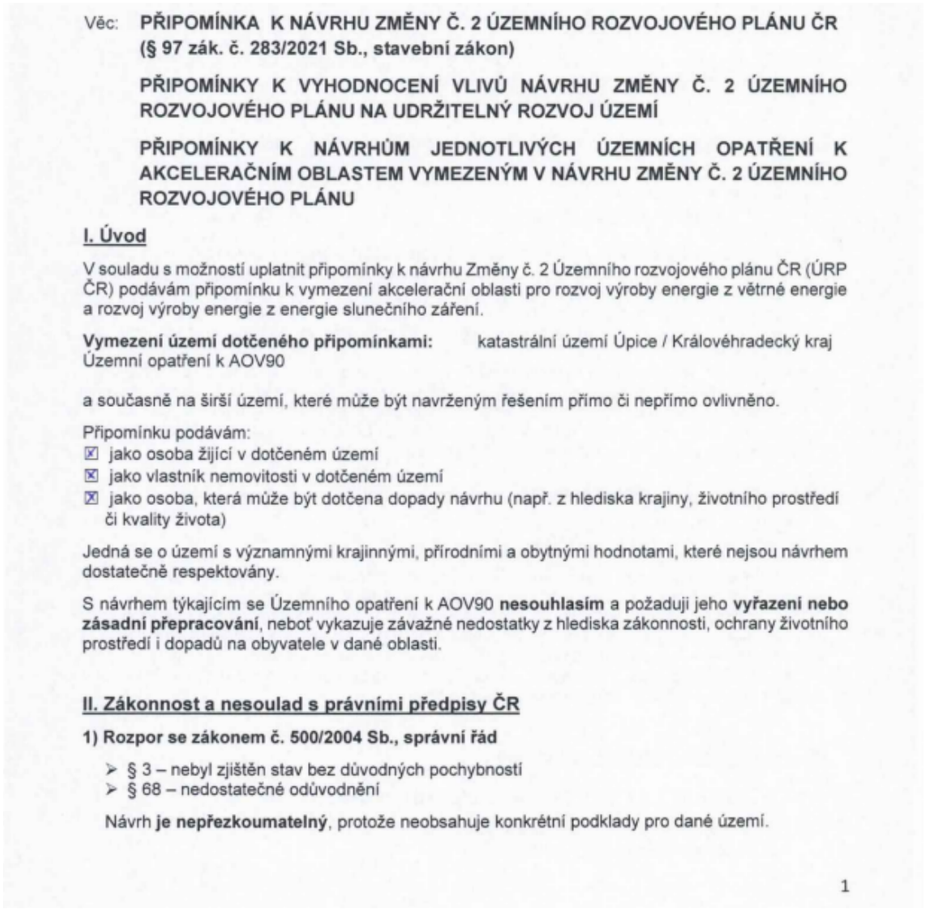	**Akceptováno.** Akcelerační oblast AOV90 – Studenec byla vypuštěna.

Poř. č.	Připomínkové místo	Číslo jednací	Článek	AO	Připomínka	Vyhodnocení
					1) V odůvodnění akceleračních oblastí č. 90 je opakovaně uvedeno území „Turnov", ačkoliv se jedná o oblast Trutnovska. Tento nesoulad svědčí o mechanickém převzetí textu bez vztahu k posuzovanému území. 2)Tato skutečnost nezakládá pouze formální pochybení, ale zpochybňuje samotnou věrohodnost a přezkoumatelnost odůvodnění. Pokud dochází k záměně základní identifikace území, je důvodná pochybnost, že nebyla provedena řádná analýza konkrétních místních podmínek a dopadů (např. krajinný ráz, hydrologické poměry, struktura osídlení či kumulativní vlivy). 3) Odůvodnění tak zjevně nereflektuje specifika dotčeného území a nelze z něj ověřit, na základě jakých konkrétních podkladů bylo vymezení provedeno. Lze se proto důvodně domnívat, že vymezení akceleračních oblastí je založeno na obecných či převzatých podkladech, nikoliv na reálném a individuálním posouzení. 4) Takový postup je v rozporu s požadavky na řádné odůvodnění opatření obecné povahy a může zakládat jeho nepřezkoumatelnost pro nedostatek důvodů. **2) Rozpor se zákonem č. 114/1992 Sb. (ochrana přírody a krajiny)** ➢ ohrožení krajinného rázu (§ 12) ➢ narušení ekologické stability ➢ zásah do biotopů a migračních tras Krajinný ráz Podkrkonoší do dnešních dnů dokladuje život našich předků v období 19. a počátku 20. století. Zachování poměru lesů, polí, luk, remízků a velkého počtu architektonických památek dává krajině charakter chalupářské podhorské krajiny, kde naprosto absentují průmyslové a výškové prvky. Počet rurálních ploch po důlní činnosti a průmyslové činnosti je minimální. VTE se svými 250 metry výšky naprosto nerespektují měřítko krajiny, zastiňují krajinné dominanty a poškozují horizonty. Krajina po období úpadku v éře totality nabyla v posledních desetiletích vysokou ekologickou hodnotu, což dokladuje i návrat živočišných druhů jako je vlk, čáp černý, luňák červený, volavka. Pro mnohé z ptačích druhů může výstavba větrného parku znamenat narušení hnízdišť (zejména čáp černý, čáp bílý, luňák červený), ale i migračních tras (vlaštovka, čáp,…). Dokladem bohatého ptactva v této oblasti jsou i nedaleké Jaroměřské louky. **3) Rozpor se stavebním zákonem** ➢ § 18 a § 19 – ochrana hodnot území ➢ požadavek na udržitelný rozvoj Návrh představuje industrializaci volné krajiny **bez dostatečného odůvodnění**. Plochy zabírají výhradně zemědělskou půdu, lesní a luční porosty. To je v naprostém rozporu s ochranou ZPF. Dále mohou výrazně ohrozit lokality CHOPAV, což je v době klimatické změny spojené s dlouhými obdobími sucha neakceptovatelné. Pro Studenec a Úpici jsou tyto prostory také jedinými možnostmi dalšího rozvoje obce v oblasti výstavby objektů rodinných domů, sportovního a rekreačního vyžití. Schválení AOV90 tak reálně znamená , že bude zamezeno dalšímu rozvoji území, což jej omezí i v dalším ekonomickém a sociálně-společenském růstu. **III. Nesoulad s právem Evropské unie** **1) Směrnice o ptácích (2009/147/ES) a o stanovištích (92/43/EHS)** ➢ nelze vyloučit negativní vliv na chráněné druhy ➢ chybí dostatečné biologické podklady 2	

Poř. č.	Připomínkové místo	Číslo jednací	Článek	AO	Připomínka	Vyhodnocení
					Rozpor s požadavkem vyloučení významného vlivu na místní biotu je nesporný. Podle map citlivosti ptactva na VTE je toto území nedostatečně zmapované a chybí relevantní data. Samo odůvodnění této zóny obsahuje podmínky, kde jsou vyjmenovány mnohé druhy ptáků, kteří se zde vyskytují, ale přesto nerespektuje jejich migrační trasy a hnízdiště, která se tu reálně nacházejí. V okolí jsou na zmiňovaných mapách jasně vymezeny oblasti, které nesou extrémní citlivost. Proto považuji za nutné, aby průzkum, a to podrobný, proběhl i v této lokalitě. Největší riziko nese AO pro místní populace netopýrů jako je netopýr velký nebo rezavý. **2) Princip předběžné opatrnosti (čl. 191 SFEU)** Politika Unie v oblasti životního prostředí přispívá k sledování následujících cílů: ➢ zachování, ochrana a zlepšování kvality životního prostředí, ➢ ochrana lidského zdraví, ➢ uvážlivé a racionální využívání přírodních zdrojů, Ani tyto podmínky vymezená AO nesplňuje a vzhledem k tomu, že např. Úpice plánuje výstavbu i mimo AO (proti, které je silná vlna odporu), dochází k ohrožení kvality životního prostředí pro tisíce místních obyvatel. Nikdo nezkoumal jakým způsobem se bude zvuk produkovaný vrtulemi šířit v členitém podhorském terénu. Hustota obydlení a blízkost jednotlivých sídel nese obrovské riziko obtěžování stroboskopickým efektem. Samotná výstavba přináší devastaci krajiny v důsledku dopravy tisíců tun materiálu po nevyhovujících komunikacích a tím pádem i stavby nutných příjezdových cest, kácení porostů kvůli napojení k elektrárnám a zhutnění půd právě kvůli nutnosti dopravit materiály na místo určení. Jedná se o tisíce tun a stovky automobilů a jeřábů. To vše vede k tomu, že cítím ohrožení zejména u vodních zdrojů, které se v oblasti vyskytují. Jak bude zaručeno, že nebudou ohrožena prameniště i sběrné pánve podzemních vod, které zásobují celou oblast kvalitní pitnou vodou? Zhutnění i samotná stavba VTE může zasáhnout prameny, porušit prostupnost půd a jednotlivých vrstev půdního profilu. V období klimatické změny je voda nejvyšší hodnotou, u které rozhodně není vhodné riskovat její ztrátu či znečištění (například oleji při havárii nebo poruše vrtule) **IV. Nedostatky SEA a podkladů** ➢ absence terénních biologických průzkumů ➢ práce pouze s mapovými podklady (nedostatečné) ➢ chybí reálná data o výskytu druhů Podle map citlivosti ptactva vůči VTE nebyla celá plocha AOV90 řádně prozkoumána a chybí podrobná data o hnízdištích a jejich počtech. Nebyla vůbec zohledněna hydrogeologická situace území a není tak zaručena bezpečnost vodních zdrojů. Bez těchto podkladů **nelze učinit kvalifikovaný závěr**. **V. Narušení krajiny a životního prostředí** Navržené řešení povede k: ➢ zásadní změně krajinného rázu ➢ narušení horizontů a dálkových pohledů ➢ vzniku bariér v krajině ➢ narušení ekologické konektivity Výška staveb (200 m a vyšší) **znamená nadregionální dopad**. V krajině venkovského podhorského charakteru je výška těchto staveb naprosto abnormální. Krajinné měřítko bude absolutně porušeno, signifikantní to bude zejména pro obec Studenec, kterou AOV90 obklopuje. Horizonty budou narušeny zejména pro panorama Krkonoš směrem od Maršova a Úpice. Zároveň je nepřijatelné, aby tyto zóny narušovaly krajinný ráz a výhled z Krkonoš do kraje. 3	

Poř. č.	Připomínkové místo	Číslo jednací	Článek	AO	Připomínka	Vyhodnocení
					Podle map citlivosti ptactva na VTE, a také podle dat soustavy NATURA 2000, je oblast AOV90 prostorem nejen hnízdišť mnohých ohrožených druhů ptactva, ale i součástí koridorů jejich migrace. VTE tak zasahuje do ekologické konektivity širší krajiny (zejména pak v souvislosti s Adršpašskými skalami, Jestřebími horami a okolím Jaroměře) **VI. Dopady na obyvatele** Návrh nedostatečně řeší negativní vliv na: ➢ hluk a nízkofrekvenční hluk ➢ stroboskopický efekt ➢ světelné zatížení ➢ kvalitu bydlení ➢ hodnotu nemovitostí Tyto vlivy nejsou řádně vyhodnoceny. Zejména pak v souvislosti s členitým podhorským terénem a v ČR dosud neodzkoušenou technologií turbín dané výšky. Vzhledem k velmi malé vzdálenosti od obytných budov (cca 700 m), je stroboskopický efekt téměř jistotou. Blikající stožáry budou vidět z širokého okolí a mohou narušovat i bezpečnost dopravy nejen na lokálních komunikacích, ale i na nově vznikající dálnici D11. Radeč (Úpice) i Sudenec budou významně omezeny v dalším rozvoji sídel. Studenec v důsledku obklopení celé obce AO a Radeč z důvodu nedostatku dalších parcel ve městě, které jsou vhodné pro výstavbu rodinných domů. Zastavení tohoto vývoje znamená zároveň i zamezení ekonomického růstu sídel, přílivu nových obyvatel a rozvoje turistického ruchu (nebude možné vytvářet ani kvalitní a nerušené plochy pro rekreaci a sportovní vyžití). **VII. Kumulativní a systémové dopady** Není řešeno: ➢ souběžné působení více projektů ➢ celkové zatížení území ➢ únosnost krajiny Hrozí **nevratná degradace území**, neboť mimo zóny AOV90 a AOV91, jsou plánovány další VTE např. v Úpici, Maršově u Úpice a dalších obcích. Region se tak s venkovského podhorského prostoru stane průmyslovou zónou obklíčenou desítkami VTE, což bude mít vliv i na atraktivitu krajiny při pohledu z KRNAP. Dále je území výrazně zatíženo výstavbou dálnice D11 směrem k Polsku. Jednalo by se tedy o souběh dvou velmi rozsáhlých projektů v jednom malém a hustě osídleném regionu, což povede k velmi výraznému snížení kvality života místních obyvatel a silnému ohrožení místní krajiny přes hranici její únosnosti (zejména v souvislosti s ohroženými druhy rostlin a živočichů). **VIII. Absence variantního řešení** Není doloženo, že byly posuzovány jiné lokality a méně konfliktní varianty, jedná se o porušení základního principu plánování. Nejsou dostatečně využity možnosti brownfields a jiných ekologicky porušených lokalit, kterých je po celé ČR více než je pro stavbu VTE nutné. **IX. Hlavní požadavek** Požaduji: 1) **Vyřazení výše uvedené akcelerační oblasti z návrhu** 4	

Poř. č.	Připomínkové místo	Číslo jednací	Článek	AO	Připomínka	Vyhodnocení
					nebo 2) Zároveň (pro případ, že nebude tomuto požadavku vyhověno) **požaduji, aby návrh změny č. 2 ÚRP ČR nebyl v této části schválen a byl vrácen k zásadnímu přepracování**, a to zejména po doplnění: • posouzení vlivu na lokality Natura 2000 dle čl. 6 odst. 3 směrnice 92/43/EHS • dostatečný biologický průzkumu odpovídající metodikám MŽP • hodnocení vlivu na populace netopýrů, dravců a dalších ptáků • posouzení kumulativních vlivů v širším území, zejména pak na zásobárny podzemních vod • hodnocení dopadů na krajinný ráz • hodnocení dopadů na využití nemovitostí vlastníků v dosahu navrhovaných 700 m od obytné zástavby a přímý dopad vymezení AO na výkon vlastnických práv těchto vlastníků Do doby doplnění těchto podkladů nelze území považovat za způsobilé pro vymezení akcelerační oblasti. Podané připomínky jsou v některých svých částech blanketní (probíhá příprava posudků a sběr dat a podkladů), podatel si vymezuje právo připomínky doplnit ve lhůtě 15 dnů ode dne veřejného projednání. **X. Závěr** Návrh v předložené podobě není dostatečně odůvodněný, není podložen odbornými daty, je v rozporu s právními předpisy ČR i EU a může mít závažné dopady na krajinu, životní prostředí i obyvatele, proto požaduji vyřazení Územního opatření k AOV90 z Návrhu Změny č. 2 Územního rozvojového plánu ČR nebo jeho zásadní přepracování. Žádám, aby tato připomínka byla řádně vypořádána v souladu se zákonem a aby bylo uvedeno konkrétní odůvodnění přijatého řešení.	

Poř. č.	Připomínkové místo	Číslo jednací	Článek	AO	Připomínka	Vyhodnocení
1302.	Matějčková Michaela	MMR-34900-2026-81	99czzf	AOV82	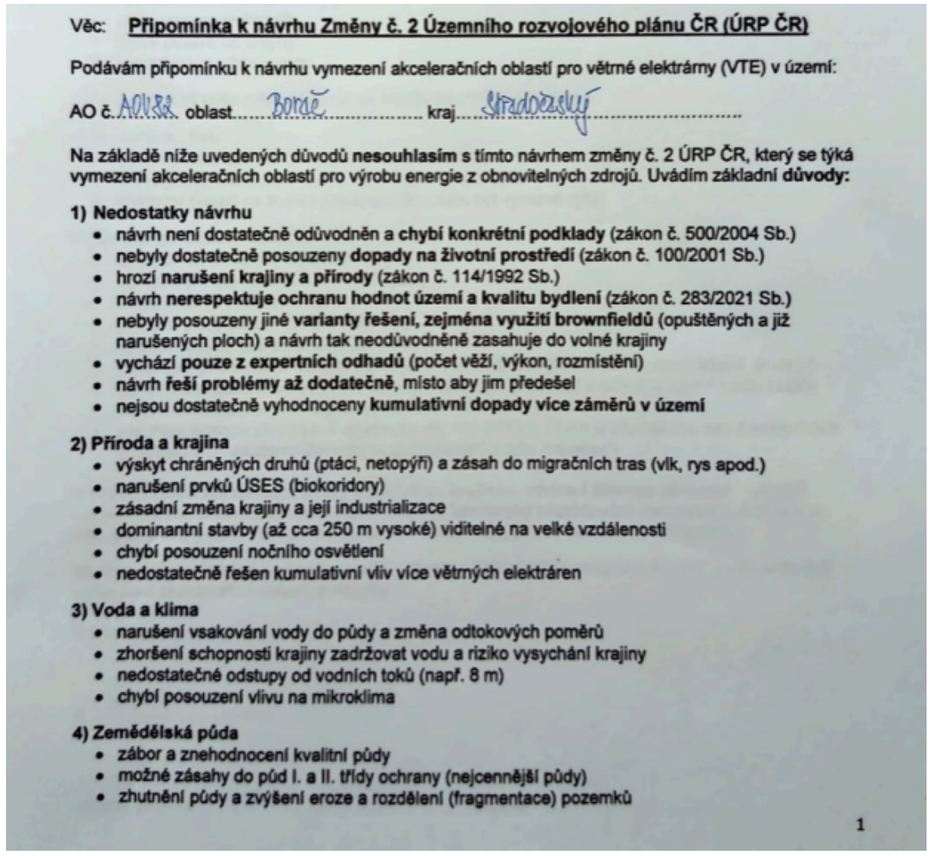	**Akceptováno částečně.** Akcelerační oblast AOV82 – Boreč se redukuje. Vlivy návrhu Změny č. 2 ÚRP ČR, včetně vymezení AOV82 Boreč, byly posouzeny v procesu strategického posuzování vlivů na životní prostředí (SEA) a ve vyhodnocení vlivů na udržitelný rozvoj území (VVURU), které tvoří přílohu odůvodnění Z2 ÚRP a zahrnují hodnocení kumulativních vlivů, posouzení dopadů na přírodu, krajinu, vodní hospodářství, zemědělský půdní fond a zdraví obyvatel, jakož i zvážení variantních přístupů k umístění OZE kapacit v území; samotný návrh přitom vychází z odborných analýz a podkladů zpracovaných v souladu s platnými metodickými pokyny, a tvrzení o nedostatečném odůvodnění není opodstatněné. Pro AOV82 bylo zpracováno biologické posouzení dle § 11 odst. 3, resp. 4 ZOZE a jeho závěry, zahrnující hodnocení výskytu chráněných druhů ptáků, netopýrů, migračních tras živočichů a prvků ÚSES (biokoridory), na jejichž narušení podatelka upozorňuje, byly promítnuty do podmínek vymezení oblasti. Vlivy na vodní hospodářství, zemědělský půdní fond včetně půd I. a II. třídy ochrany, krajinný ráz, hluk, stroboskopický efekt, změnu charakteru bydlení a psychickou zátěž citlivých osob a dětí byly posouzeny na úrovni koncepce v rámci SEA/VVURU a podmínky vymezení AO reflektují požadavky zákona č. 114/1992 Sb., zákona č. 334/1992 Sb., stavebního zákona č. 283/2021 Sb. a dalších relevantních předpisů. Technická a bezpečnostní rizika provozu VTE zmíněná podatelkou, včetně odletu ledu z rotorů, zásahu bleskem, požárů, pádu konstrukce, úniku provozních kapalin a kontaminace půdy a vody, jsou regulována technickými normami a provozní legislativou, jejichž splnění bude ověřováno v navazujících řízeních; otázka odpovědnosti za škody na zdraví a majetku je záležitostí soukromého a správního práva, nikoli nástroje územního plánování. Námitky ohledně nesouladu návrhu se směrnicí RED III a porušení principu předběžné opatrnosti dle čl. 191 SFEU nejsou důvodné, neboť Z2 ÚRP byl zpracován v souladu s platným právním řádem ČR i EU a SEA zohlednil princip předběžné opatrnosti při stanovení podmínek pro vymezené akcelerační oblasti. Záměry v akceleračních oblastech jsou osvobozeny od posuzování vlivů na životní prostředí dle § 28 ZOZE a budou povoleny v navazujících řízeních dle stavebního zákona a zvláštních předpisů, v nichž budou zohledněny veškeré specifické podmínky konkrétního záměru a požadavky ochrany životního prostředí, zdraví obyvatel a krajinného rázu.

Věc: **Připomínka k návrhu Změny č. 2 Územního rozvojového plánu ČR (ÚRP ČR)**

Podávám připomínku k návrhu vymezení akceleračních oblastí pro větrné elektrárny (VTE) v území:

AO č. AOV82 oblast Boreč kraj Středočeský

Na základě níže uvedených důvodů **nesouhlasím** s tímto návrhem změny č. 2 ÚRP ČR, který se týká vymezení akceleračních oblastí pro výrobu energie z obnovitelných zdrojů. Uvádím základní **důvody:**

1) Nedostatky návrhu
- návrh není dostatečně odůvodněn a **chybí konkrétní podklady** (zákon č. 500/2004 Sb.)
- nebyly dostatečně posouzeny **dopady na životní prostředí** (zákon č. 100/2001 Sb.)
- hrozí **narušení krajiny a přírody** (zákon č. 114/1992 Sb.)
- návrh **nerespektuje ochranu hodnot území a kvalitu bydlení** (zákon č. 283/2021 Sb.)
- nebyly posouzeny jiné **varianty řešení, zejména využití brownfieldů** (opuštěných a již narušených ploch) a návrh tak neodůvodněně zasahuje do volné krajiny
- vychází **pouze z expertních odhadů** (počet věží, výkon, rozmístění)
- návrh **řeší problémy až dodatečně**, místo aby jim předešel
- nejsou dostatečně vyhodnoceny **kumulativní dopady více záměrů v území**

2) Příroda a krajina
- výskyt chráněných druhů (ptáci, netopýři) a zásah do migračních tras (vlk, rys apod.)
- narušení prvků ÚSES (biokoridory)
- zásadní změna krajiny a její industrializace
- dominantní stavby (až cca 250 m vysoké) viditelné na velké vzdálenosti
- chybí posouzení nočního osvětlení
- nedostatečně řešen kumulativní vliv více větrných elektráren

3) Voda a klima
- narušení vsakování vody do půdy a změna odtokových poměrů
- zhoršení schopnosti krajiny zadržovat vodu a riziko vysychání krajiny
- nedostatečné odstupy od vodních toků (např. 8 m)
- chybí posouzení vlivu na mikroklima

4) Zemědělská půda
- zábor a znehodnocení kvalitní půdy
- možné zásahy do půd I. a II. třídy ochrany (nejcennější půdy)
- zhutnění půdy a zvýšení eroze a rozdělení (fragmentace) pozemků

1

Příloha č. 5h – Vyhodnocení připomínek obcí a veřejnosti

Poř. č.	Připomínkové místo	Číslo jednací	Článek	AO	Připomínka	Vyhodnocení
					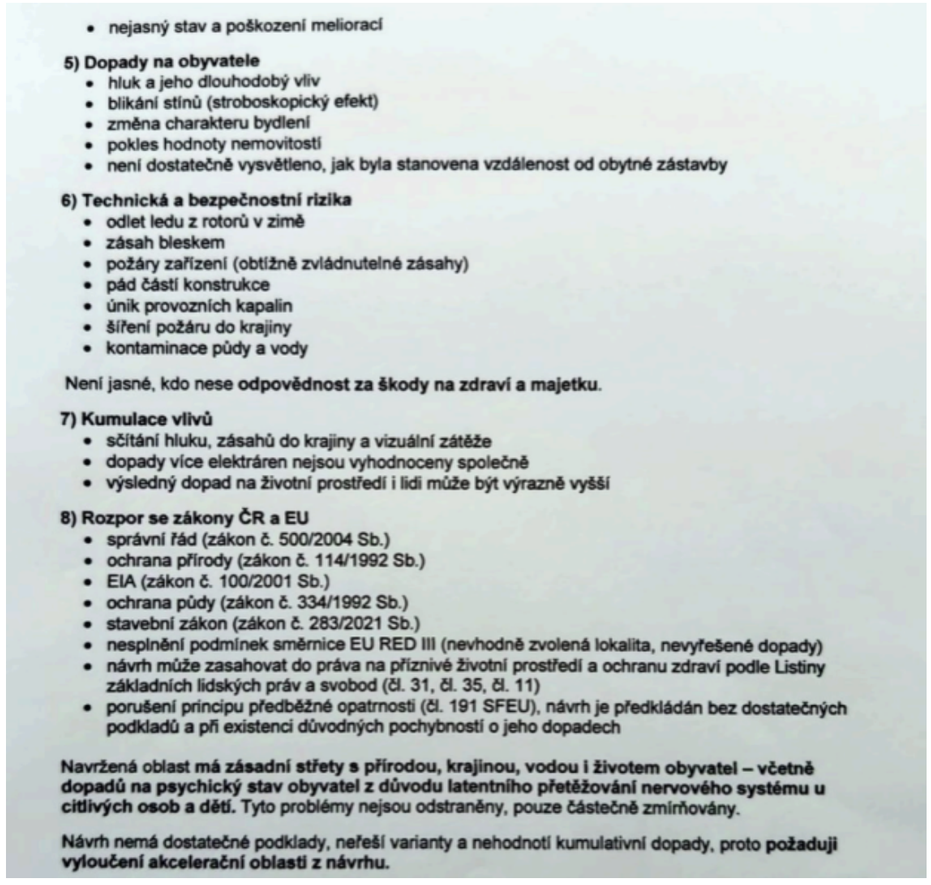	

- nejasný stav a poškození meliorací

5) Dopady na obyvatele
- hluk a jeho dlouhodobý vliv
- blikání stínů (stroboskopický efekt)
- změna charakteru bydlení
- pokles hodnoty nemovitostí
- není dostatečně vysvětleno, jak byla stanovena vzdálenost od obytné zástavby

6) Technická a bezpečnostní rizika
- odlet ledu z rotorů v zimě
- zásah bleskem
- požáry zařízení (obtížně zvládnutelné zásahy)
- pád částí konstrukce
- únik provozních kapalin
- šíření požáru do krajiny
- kontaminace půdy a vody

Není jasné, kdo nese **odpovědnost za škody na zdraví a majetku**.

7) Kumulace vlivů
- sčítání hluku, zásahů do krajiny a vizuální zátěže
- dopady více elektráren nejsou vyhodnoceny společně
- výsledný dopad na životní prostředí i lidi může být výrazně vyšší

8) Rozpor se zákony ČR a EU
- správní řád (zákon č. 500/2004 Sb.)
- ochrana přírody (zákon č. 114/1992 Sb.)
- EIA (zákon č. 100/2001 Sb.)
- ochrana půdy (zákon č. 334/1992 Sb.)
- stavební zákon (zákon č. 283/2021 Sb.)
- nesplnění podmínek směrnice EU RED III (nevhodně zvolená lokalita, nevyřešené dopady)
- návrh může zasahovat do práva na příznivé životní prostředí a ochranu zdraví podle Listiny základních lidských práv a svobod (čl. 31, čl. 35, čl. 11)
- porušení principu předběžné opatrnosti (čl. 191 SFEU), návrh je předkládán bez dostatečných podkladů a při existenci důvodných pochybností o jeho dopadech

Navržená oblast **má zásadní střety s přírodou, krajinou, vodou i životem obyvatel – včetně dopadů na psychický stav obyvatel z důvodu latentního přetěžování nervového systému u citlivých osob a dětí.** Tyto problémy nejsou odstraněny, pouze částečně zmiňovány.

Návrh nemá dostatečné podklady, neřeší varianty a nehodnotí kumulativní dopady, proto **požaduji vyloučení akcelerační oblasti z návrhu.**

Poř. č.	Připomínkové místo	Číslo jednací	Článek	AO	Připomínka	Vyhodnocení
1303.	Matějčková Michaela	MMR-34903-2026-81	99czzg	AOV83	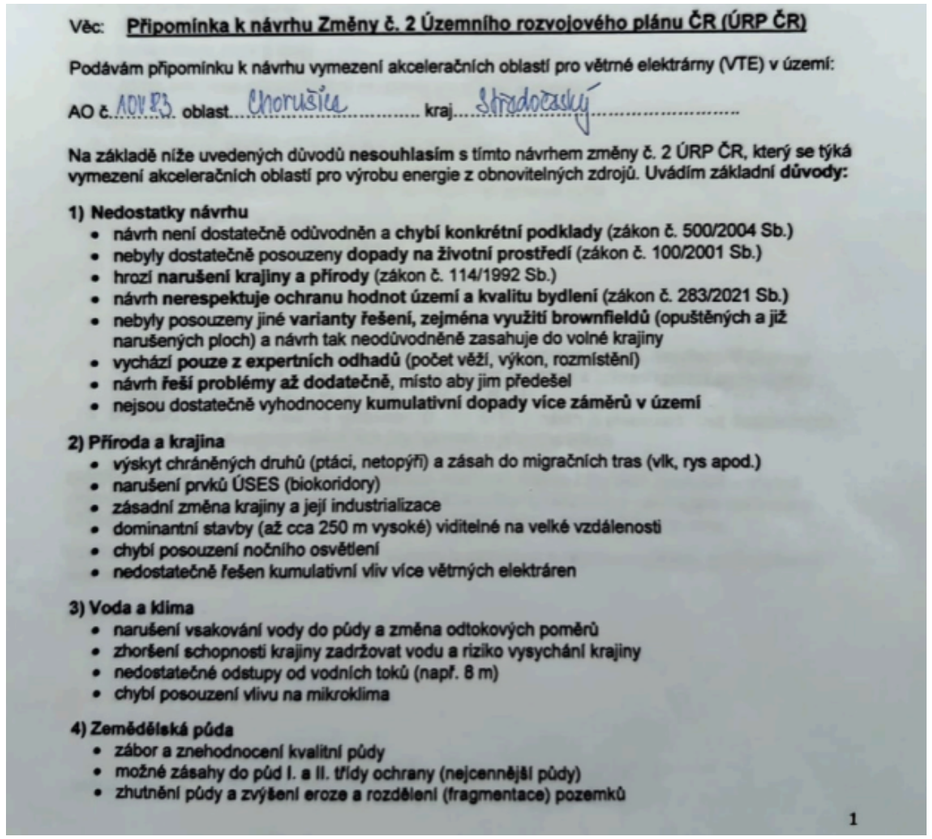	**Neakceptováno.** Vlivy návrhu Změny č. 2 ÚRP ČR, včetně vymezení AOV83 Chorušice, byly posouzeny v procesu strategického posuzování vlivů na životní prostředí (SEA) a ve vyhodnocení vlivů na udržitelný rozvoj území (VVURU), jež tvoří přílohu odůvodnění Z2 ÚRP; dokumentace SEA/VVURU zahrnuje hodnocení kumulativních vlivů více záměrů v území, posouzení variantních přístupů k rozmístění OZE kapacit (včetně zvážení využití brownfieldů a jiných již narušených ploch) a posouzení dopadů na přírodu, krajinu, vodní hospodářství, zemědělský půdní fond a zdraví obyvatel, pročež tvrzení o nedostatečném odůvodnění a absenci variantního řešení není opodstatněné. Pro AOV83 bylo zpracováno biologické posouzení dle § 11 odst. 3, resp. 4 ZOZE a jeho závěry, zahrnující hodnocení výskytu chráněných druhů ptáků, netopýrů, migračních tras živočichů a prvků ÚSES, na jejichž narušení podatelka upozorňuje, byly promítnuty do podmínek vymezení oblasti. Vlivy na vodní hospodářství, zemědělský půdní fond včetně půd I. a II. třídy ochrany, krajinný ráz, hluk, stroboskopický efekt a psychické dopady na citlivé osoby a děti byly posouzeny na úrovni koncepce v rámci SEA/VVURU a podmínky vymezení AO zohledňují relevantní právní předpisy, včetně zákona č. 114/1992 Sb., zákona č. 334/1992 Sb. a stavebního zákona č. 283/2021 Sb. Technická a bezpečnostní rizika spojená s provozem VTE, na která podatelka poukazuje (odlet ledu, zásah bleskem, požár, pád konstrukce, únik provozních kapalin, kontaminace půdy a vody a šíření požáru do krajiny), podléhají technickým normám a provozní legislativě, jejichž splnění bude ověřováno v navazujících řízeních; odpovědnost za případné škody na zdraví a majetku je řešena v rovině soukromého a správního práva, nikoliv v rámci územně plánovací dokumentace. Námitka o nesplnění podmínek směrnice RED III a porušení principu předběžné opatrnosti dle čl. 191 SFEU není opodstatněná, neboť Z2 ÚRP byl vypracován v souladu s právním řádem ČR i EU a princip předběžné opatrnosti byl zohledněn při vymezení podmínek akceleračních oblastí v průběhu SEA. Záměry v akceleračních oblastech jsou osvobozeny od posuzování vlivů na životní prostředí dle § 28 ZOZE a budou povoleny v navazujících řízeních dle stavebního zákona a zvláštních předpisů, v nichž budou zohledněny veškeré podmínky pro ochranu životního prostředí, zdraví obyvatel, krajinného rázu a dalších veřejných zájmů. Akcelerační oblast AOV83 Chorušice byla na základě výsledků veřejného projednání zmenšena.

Věc: **Připomínka k návrhu Změny č. 2 Územního rozvojového plánu ČR (ÚRP ČR)**

Podávám připomínku k návrhu vymezení akceleračních oblastí pro větrné elektrárny (VTE) v území:

AO č. AOV83 oblast Chorušice kraj Středočeský

Na základě níže uvedených důvodů **nesouhlasím** s tímto návrhem změny č. 2 ÚRP ČR, který se týká vymezení akceleračních oblastí pro výrobu energie z obnovitelných zdrojů. Uvádím základní **důvody:**

1) Nedostatky návrhu
- návrh není dostatečně odůvodněn a **chybí konkrétní podklady** (zákon č. 500/2004 Sb.)
- nebyly dostatečně posouzeny **dopady na životní prostředí** (zákon č. 100/2001 Sb.)
- hrozí **narušení krajiny a přírody** (zákon č. 114/1992 Sb.)
- návrh **nerespektuje ochranu hodnot území a kvalitu bydlení** (zákon č. 283/2021 Sb.)
- nebyly posouzeny jiné **varianty řešení, zejména využití brownfieldů** (opuštěných a již narušených ploch) a návrh tak neodůvodněně zasahuje do volné krajiny
- vychází **pouze z expertních odhadů** (počet věží, výkon, rozmístění)
- návrh **řeší problémy až dodatečně**, místo aby jim předešel
- nejsou dostatečně vyhodnoceny **kumulativní dopady více záměrů v území**

2) Příroda a krajina
- výskyt chráněných druhů (ptáci, netopýři) a zásah do migračních tras (vlk, rys apod.)
- narušení prvků ÚSES (biokoridory)
- zásadní změna krajiny a její industrializace
- dominantní stavby (až cca 250 m vysoké) viditelné na velké vzdálenosti
- chybí posouzení nočního osvětlení
- nedostatečně řešen kumulativní vliv více větrných elektráren

3) Voda a klima
- narušení vsakování vody do půdy a změna odtokových poměrů
- zhoršení schopnosti krajiny zadržovat vodu a riziko vysychání krajiny
- nedostatečné odstupy od vodních toků (např. 8 m)
- chybí posouzení vlivu na mikroklima

4) Zemědělská půda
- zábor a znehodnocení kvalitní půdy
- možné zásahy do půd I. a II. třídy ochrany (nejcennější půdy)
- zhutnění půdy a zvýšení eroze a rozdělení (fragmentace) pozemků

1

Poř. č.	Připomínkové místo	Číslo jednací	Článek	AO	Připomínka	Vyhodnocení
					• nejasný stav a poškození meliorací **5) Dopady na obyvatele** • hluk a jeho dlouhodobý vliv • blikání stínů (stroboskopický efekt) • změna charakteru bydlení • pokles hodnoty nemovitostí • není dostatečně vysvětleno, jak byla stanovena vzdálenost od obytné zástavby **6) Technická a bezpečnostní rizika** • odlet ledu z rotorů v zimě • zásah bleskem • požáry zařízení (obtížně zvládnutelné zásahy) • pád částí konstrukce • únik provozních kapalin • šíření požáru do krajiny • kontaminace půdy a vody Není jasné, kdo nese **odpovědnost za škody na zdraví a majetku**. **7) Kumulace vlivů** • sčítání hluku, zásahů do krajiny a vizuální zátěže • dopady více elektráren nejsou vyhodnoceny společně • výsledný dopad na životní prostředí i lidi může být výrazně vyšší **8) Rozpor se zákony ČR a EU** • správní řád (zákon č. 500/2004 Sb.) • ochrana přírody (zákon č. 114/1992 Sb.) • EIA (zákon č. 100/2001 Sb.) • ochrana půdy (zákon č. 334/1992 Sb.) • stavební zákon (zákon č. 283/2021 Sb.) • nespinění podmínek směrnice EU RED III (nevhodně zvolená lokalita, nevyřešené dopady) • návrh může zasahovat do práva na příznivé životní prostředí a ochranu zdraví podle Listiny základních lidských práv a svobod (čl. 31, čl. 35, čl. 11) • porušení principu předběžné opatrnosti (čl. 191 SFEU), návrh je předkládán bez dostatečných podkladů a při existenci důvodných pochybností o jeho dopadech Navržená oblast **má zásadní střety s přírodou, krajinou, vodou i životem obyvatel – včetně dopadů na psychický stav obyvatel z důvodu latentního přetěžování nervového systému u citlivých osob a dětí.** Tyto problémy nejsou odstraněny, pouze částečně zmiňovány. Návrh nemá dostatečné podklady, neřeší varianty a nehodnotí kumulativní dopady, proto **požaduji vyloučení akcelerační oblasti z návrhu.**	

Poř. č.	Připomínkové místo	Číslo jednací	Článek	AO	Připomínka	Vyhodnocení
1304.	Kadaník Pavel	MMR-34904-2026-81	99czzn	AOV90	**Věc: PŘIPOMÍNKA K NÁVRHU ZMĚNY Č. 2 ÚZEMNÍHO ROZVOJOVÉHO PLÁNU ČR (§ 97 zák. č. 283/2021 Sb., stavební zákon)** **PŘIPOMÍNKY K VYHODNOCENÍ VLIVŮ NÁVRHU ZMĚNY Č. 2 ÚZEMNÍHO ROZVOJOVÉHO PLÁNU NA UDRŽITELNÝ ROZVOJ ÚZEMÍ** **PŘIPOMÍNKY K NÁVRHŮM JEDNOTLIVÝCH ÚZEMNÍCH OPATŘENÍ K AKCELERAČNÍM OBLASTEM VYMEZENÝM V NÁVRHU ZMĚNY Č. 2 ÚZEMNÍHO ROZVOJOVÉHO PLÁNU** **I. Úvod** V souladu s možností uplatnit připomínky k návrhu Změny č. 2 Územního rozvojového plánu ČR (ÚRP ČR) podávám připomínku k vymezení akcelerační oblasti pro rozvoj výroby energie z větrné energie a rozvoj výroby energie z energie slunečního záření. Vymezení území dotčeného připomínkami: katastrální území Úpice / Královéhradecký kraj Územní opatření k AOV90 a současně na širší území, které může být navrženým řešením přímo či nepřímo ovlivněno. Připomínku podávám: ☐ jako osoba žijící v dotčeném území ☐ jako vlastník nemovitosti v dotčeném území ☐ jako osoba, která může být dotčena dopady návrhu (např. z hlediska krajiny, životního prostředí či kvality života) Jedná se o území s významnými krajinnými, přírodními a obytnými hodnotami, které nejsou návrhem dostatečně respektovány. S návrhem týkajícím se Územního opatření k AOV90 nesouhlasím a požaduji jeho vyřazení nebo zásadní přepracování, neboť vykazuje závažné nedostatky z hlediska zákonnosti, ochrany životního prostředí i dopadů na obyvatele v dané oblasti. **II. Zákonnost a nesoulad s právními předpisy ČR** Rozpor se zákonem č. 100/2001 Sb. (EIA/SEA), chybí posouzení: ¬ kumulativních vlivů ¬ variantního řešení	**Akceptováno.** Akcelerační oblast AOV90 – Studenec byla vypuštěna.

Příloha č. 5h – Vyhodnocení připomínek obcí a veřejnosti

Poř. č.	Připomínkové místo	Číslo jednací	Článek	AO	Připomínka	Vyhodnocení
					¬ konkrétních dopadů na území Dokumentace SEA je neúplná a věcně nedostatečná. Území, ve kterém se nachází AOV90 a potažmo AOV91 jsou podhorskou krajinou bez výškových budov, výraznějších industriální parků a ploch. Nacházejí se v návaznosti na KRNAP, barokní krajinu Kuksu, a také údolí řeky Úpy s NPP Babiččino údolí. Poškozeny tak budou venkovské podhorské oblasti velmi přírodního a zachovalého charakteru a zároveň přírodně a esteticky velmi cenná území dokladující vývoj české kulturní krajiny. Výhledové horizonty na i z Krkonoš budou téměř devastovány. Vzhledem k dalším přírodním danostem (migrační trasy, výskyt vlků, výskyt ohrožených druhů ptáků,...) spolu s nejvyšší hodnotou tohoto prostoru, tedy významnou zásobárnou spodních kvalitních vod, nelze považovat hodnocení krajiny v rámci EIA/SEA za dostatečné **III. Kumulativní a systémové dopady** Není řešeno: ¬ souběžné působení více projektů ¬ celkové zatížení území ¬ únosnost krajiny Hrozí nevratná degradace území, neboť mimo zóny AOV90 a AOV91, jsou plánovány další VTE např. v Úpici, Maršově u Úpice a dalších obcích. Region se tak s venkovského podhorského prostoru stane průmyslovou zónou obklíčenou desítkami VTE, což bude mít vliv i na atraktivitu krajiny při pohledu z KRNAP. Dále je území výrazně zatíženo výstavbou dálnice D11 směrem k Polsku. Jednalo by se tedy o souběh dvou velmi rozsáhlých projektů v jednom malém a hustě osídleném regionu, což povede k velmi výraznému snížení kvality života místních obyvatel a silnému ohrožení místní krajiny přes hranici její únosnosti (zejména v souvislosti s ohroženými druhy rostlin a živočichů). **IV. Absence variantního řešení** Není doloženo, že byly posuzovány jiné lokality a méně konfliktní varianty, jedná se o porušení základního principu plánování. Nejsou dostatečně využity možnosti brownfields a jiných ekologicky porušených lokalit, kterých je po celé ČR více než je pro stavbu VTE nutné. **V. Hlavní požadavek** Požaduji: 1. Vyřazení výše uvedené akcelerační oblasti z návrhu nebo 2. Zároveň (pro případ, že nebude tomuto požadavku vyhověno) požaduji, aby návrh změny č. 2 ÚRP ČR nebyl v této části schválen a byl vrácen k zásadnímu přepracování, a to zejména po doplnění: • posouzení kumulativních vlivů v širším území, zejména pak na zásobárny podzemních vod	

Poř. č.	Připomínkové místo	Číslo jednací	Článek	AO	Připomínka	Vyhodnocení
					Do doby doplnění těchto podkladů nelze území považovat za způsobilé pro vymezení akcelerační oblasti. Podané připomínky jsou v některých svých částech blanketní (probíhá příprava posudků a sběr dat a podkladů), podatel si vymezuje právo připomínky doplnit ve lhůtě 15 dnů ode dne veřejného projednání. **VI. Závěr** Návrh v předložené podobě není dostatečně odůvodněný, není podložen odbornými daty, je v rozporu s právními předpisy ČR i EU a může mít závažné dopady na krajinu, životní prostředí i obyvatele, proto požaduji vyřazení Územního opatření k AOV90 z Návrhu Změny č. 2 Územního rozvojového plánu ČR nebo jeho zásadní přepracování. Žádám, aby tato připomínka byla řádně vypořádána v souladu se zákonem a aby bylo uvedeno konkrétní odůvodnění přijatého řešení.	
1305.	Brak Petr	MMR-34905-2026-81	99czm	AOV59	**Stanovisko k akcelerační zóně.....UO59..... pro výstavbu oze na území Hornobenešovska,** **shrnutí: požadujeme vyčlenění uvedené oblasti z akceleračních zón a připojujeme odůvodnění požadavku.** Žádáme, aby jakýkoliv záměr výstavby VTE v uvedené oblasti byl posuzován nikoli jako stavba veřejného zájmu, ale podnikatelský záměr za účelem obchodování nerostného bohatství v zahraničí a to dle směrnic EU o nevyužitých průmyslových zónách. Oblast Hornobenešovska a širokého okolí patří k podhůří Jeseníků s hustým osídlením venkovského charakteru. Je považována za druhé plíce Moravskoslezského kraje a územím blízkým vodnímu zdroji Slezská Harta. Pro vyjmutí celé oblasti z akceleračních zón uvádíme následující argumentaci. 1. **ohrožení biodiverzity krajiny** V katastrech dotčených a blízkých obcí se vyskytuje několik druhů vzácných ptáků, kteří jsou uvedeni v Červené knize ohrožených živočichů. Žádáme v tomto bodě o provedení podrobného terénního výzkumu a zpracování analýzy především s důrazem na následující oblasti: 1. Podrobně vyhodnotit vlivy záměru na ptáky a netopýry: -	**Neakceptováno.** Vlivy návrhu Změny č. 2 ÚRP ČR, včetně vymezení AOV59 Liščí vrch, byly posouzeny v procesu strategického posuzování vlivů na životní prostředí (SEA) a ve vyhodnocení vlivů na udržitelný rozvoj území (VVURU), jež tvoří přílohu odůvodnění Z2 ÚRP. Pro AOV59 bylo zpracováno biologické posouzení dle § 11 odst. 3, resp. 4 zákona č. 249/2025 Sb. (ZOZE) a jeho závěry, zahrnující hodnocení výskytu a migrace chráněných druhů ptáků a netopýrů na Hornobenešovsku, posouzení hnízdišť, lovišť a přeletů chráněných druhů i zohlednění blízkosti lokality Slezská Harta jako tradiční tahové zastávky migrujících ptáků, byly promítnuty do podmínek vymezení akcelerační oblasti. Vlivy na veřejné zdraví, jimž podatel věnuje zvláštní pozornost s odkazem na stanovisko WHO o trvalém obtěžování VTE umístěnými do 8 km od obytné zástavby způsobujícím bolesti hlavy, poruchy spánku, kardiovaskulární onemocnění a psychickou zátěž, jakož i vlivy hluku, infrazvuku, stroboskopického efektu a světelného znečištění, byly posouzeny na úrovni koncepce v rámci SEA/VVURU a podmínky vymezení AO zohledňují platné hygienické limity a požadavky na ochranu zdraví obyvatel. Při vymezování každé AO byl proveden screening vlivů na krajinný ráz; odůvodnění Z2 ÚRP pro každou AOV popisuje identifikované krajinné hodnoty, vzdálenosti od chráněných pohledů, dominanty a vliv VTE na pohledové osy; lokality s negativně hodnoceným dopadem byly z vymezení vyloučeny nebo bylo vymezení upraveno. Specifická obava podatele z kontaminace půdy, vody a ovzduší látkami uvolňovanými stárnutím a klimatickými vlivy z materiálů lopatek VTE (kompozity, pryskyřice, mikroplasty) je technickým aspektem konkrétních záměrů, který nespadá do úrovně posuzování územně plánovací dokumentace a bude předmětem příslušných řízení dle stavebního zákona a zvláštních předpisů. Záměry v akceleračních oblastech jsou osvobozeny od posuzování vlivů na životní prostředí dle § 28 ZOZE a konkrétní záměry budou povoleny v navazujících řízeních dle stavebního zákona a zvláštních předpisů, v nichž budou posouzeny vlivy na krajinný ráz Hornobenešovska i rekreační potenciál blízkého

Poř. č.	Připomínkové místo	Číslo jednací	Článek	AO	Připomínka	Vyhodnocení
					Provést hodnocení vlivu provozu projektovaných VTE na ptáky a netopýry, s důrazem na výskyt chráněných druhů ptáků. Ornitologický průzkum požadujeme provést v délce trvání 3 roky. Při hodnocení žádáme o respektování Metodiky ornitologického průzkumu pro záměry výstavby větrných elektráren České společnosti ornitologické a Metodiku posuzování vlivu výstavby a provozu větrných elektráren na netopýry České společnosti pro ochranu netopýrů. - Součástí posouzení budou i varianty návrhu z hlediska počtu a umístění VTE vzhledem k chráněným jevům – hnízdiště, loviště, přelety významných druhů. Hodnoceny nechť jsou i kumulativní a synergické vlivy záměru, které se projeví v důsledku současného zatížení životního prostředí především dopravní a technickou infrastrukturou, např. možné zvýšení nárazů ptáků do vodičů el. vedení apod. Posouzení přípustnosti předloženého záměru nechť zohlední i stav poznání vlivu provozu VTE, tedy provedení monitoringu a biologického vyhodnocení na stávajících lokalitách VTE v Moravskoslezském Kraji. Žádáme o zpracování detailní migrační studie zaměřené především na ptáky a letouny v okolí dotčených obcí a uvedení konkrétních opatření k minimalizaci negativních vlivů. Při hodnocení vzít v úvahu významnou lokalitu Slezské harty, která se nachází v blízkosti záměru. Tato lokalita je tradiční tahovou zastávkou řady migrujících ptáků v oblasti. **2. ohrožení veřejného zdraví** Podle stanoviska WHO (Světové zdravotnické organizace) a na základě výzkumů, provedených v zemích EU, kde již VTE stojí poblíž lidských obydlí delší dobu vyplývá, že VTE, umístěná blíže než 8 km od lidského obydlí má charakter souvislého obtěžování. To způsobuje např. bolesti hlavy, poruchy spánku, kardiovaskulární onemocnění a psychickou zátěž, která vyžaduje klinickou léčbu. Nepřímé působení obtěžování hlukem, vibrací, světlem způsobuje, že již nemocní lidé v blízkosti menší než 8 km trpí výrazným zhoršením zdravotního a psychického stavu. Z toho vyplývá skoková finanční zátěž pro zdravotnický systém a přímé poškození práva na ochranu zdraví většiny obyvatel v dotčených obcích. Požadujeme, aby posuzování vlivů na veřejné zdraví bylo zpracováno dlouhodobým komparativním průzkumem napříč EU a to osobami, které jsou nezávislé a jsou držiteli osvědčení odborné způsobilosti pro oblast posuzování vlivů na veřejné zdraví	okolí Slezské Harty. Poukazovaný pokles hodnot nemovitostí do 3 km od VTE a praktická neprodejnost nemovitostí v okolí VTE parků, doložené podatelem srovnáním tržních cen pozemků v regionu, nejsou skutečností, jíž by bylo možné zohlednit v rámci nástroje územního rozvoje, a požadavek na kompenzační mechanismy přesahuje rámec Z2 ÚRP. Požadavek na posuzování záměrů VTE jako podnikatelského záměru namísto stavby veřejného zájmu přesahuje rámec Z2 ÚRP, neboť tento status je stanoven přímo zákonem (ZOZE) a pořizovatel jej v rámci pořizování územně plánovací dokumentace změnit nemůže.

Poř. č.	Připomínkové místo	Číslo jednací	Článek	AO	Připomínka	Vyhodnocení
					Vliv na zdraví obyvatel žádáme zhodnotit v procesu Hodnocení zdravotních rizik (Healt Risk Assessment). Nechť je hodnocen především vliv hluku, infrazvuku, světelného a stroboskopického efektu a dále pak vliv ostatních možných škodlivých faktorů. Žádáme o provedení a hodnocení dlouhodobého působení vlivů stroboskopického efektu, světelného znečištění a světelných efektů s důrazem na vlivy na veřejné zdraví a opatření k jejich minimalizaci. Dále žádáme o zmapování vlivu stínového dopadu na domy i obyvatele v průběhu celého roku. **Žádáme tedy o minimálně dvouletý výzkum dopadu VTE ve vzdálenosti nižší než 13 km na zdravotní stav lidí, žijících v okolí VTE.** **Dále žádáme o vypracování kompenzačního mechanismu lidem, kteří bydlí nebo mají nemovitost určenou k rekreaci v dotčených oblastech a to v případě, že by se výstavba VTE realizovala v blízkosti méně než 8 km od obydlí.** 3. **změna charakteru krajiny** Umístění VTE do krajiny výrazně změní její charakter a zcela zničí krásu, kterou Hornobenešovsko má. Krajinný ráz a klid jsou komodity, které nelze zhodnotit penězi a přesto mají výrazný vliv na člověka. Lidé zde žijí anebo sem jezdí z důvodu rekreace zejména díky těmto faktorům. Pokud bude povýšen zájem jedné obchodní společnosti nad vyšší zájem zachování krajinného rázu a zájmu lidí, pak dochází k zásadní kolizi právního i hodnotového systému. Žádáme o uvedení kompenzační opatření pro minimalizaci vlivů záměru na krajinný ráz, včetně optimalizace světelné signalizace, snížení odlesku, barevnost apod. K plánovanému vzhledu nechť jsou doplněna stanoviska Úřadu pro civilní letectví a Ministerstva obrany. V hlukové studii žádáme o zohlednění stávajících stacionárních zdrojů hluku v zájmové lokalitě. Následně žádáme o vyhodnocení spolupůsobení těchto stávajících zdrojů a plánovaného záměru. Žádáme o zpracování podrobného hodnocení vlivu záměru na krajinný ráz (včetně vizualizace) za použití veřejně dostupné aplikace na analýzu výškopisu Českého úřadu zeměměřického a katastrálního s doplněním referenčních míst, z nichž budou pořízeny fotografické vizualizace VTE: Staré Heřminovy čp. [ ] čp. [ ] a Staré Heřminovy č.p. [ ] Staré Heřminovy - Pusté Držkovice [ ]	

Poř. č.	Připomínkové místo	Číslo jednací	Článek	AO	Připomínka	Vyhodnocení
					Žádáme o provedení výpočtu výšky VTE (resp. výšky středu rotoru včetně lopatek v nejvyšší pozici, zaokrouhleno na 1 m), která by byla viditelná z méně než 50 % plochy v pásmu zřetelné viditelnosti (do 3 km od záměru), a méně než 30 % plochy do 10 km od záměru. Žádáme o zhodnocení vlivu záměru na rekreační potenciál blízké Slezské Harty, se zřetelem na návštěvnost významných přírodních památek v okolí. **Žádáme o vypracování kompenzačního mechanismu, který umožní citlivým lidem možnost přesunu bydlení do jiné lokality, která nabízí klid a krajinný ráz lesnicko zemědělský, včetně plné kompenzace veškeré hmotné i citové újmy, kterou likvidace krajinného rázu a klidu způsobí.** **4. poškození práva na ochranu soukromého vlastnictví** Podle dosažitelných průzkumů ze zahraničí a případových studií v České republice dochází k poklesu hodnoty soukromého nemovitého majetku až o 50 % ve vzdálenosti do 3 km od VTE. Tento fenomén lze vypozorovat také jednoduchým srovnáním cen na trhu nemovitostí. Například metr čtvereční stavebního pozemku v Beskydech stojí 3500 Kč. Ve Starých Heřminovech (dotčená obec) stojí 1500 Kč a v Melči, kde již pár VTE stojí vyjde 1 m²na 600 Kč. Další fakt je, že v okolí VTE parků jsou nemovitosti prakticky neprodejné. Tudíž tento záměr znemožňuje lidem se z dotčené oblasti odstěhovat. **Žádám tedy o vypracování kompenzačního mechanismu, kterým tento záměr vyrovná způsobenou ztrátu na soukromém majetku v dotčených obcích a umožní plné vyrovnání nákladů při pořízení nemovitosti v jiné lokalitě.** 5. Obava z použitých materiálů a jejich uvolňování vlivem stárnutí, klimatickými podmínkami na kontaminaci půdy, vody a ovzduší.	

Poř. č.	Připomínkové místo	Číslo jednací	Článek	AO	Připomínka	Vyhodnocení
1306.	Horvát Jiří	MMR-34907-2026-81	99czm	AOV59	**Stanovisko k akcelerační zóně.....UO59..... pro výstavbu oze na území Hornobenešovska,** **shrnutí: požadujeme vyčlenění uvedené oblasti z akceleračních zón a připojujeme odůvodnění požadavku.** Žádáme, aby jakýkoliv záměr výstavby VTE v uvedené oblasti byl posuzován nikoli jako stavba veřejného zájmu, ale podnikatelský záměr za účelem obchodování nerostného bohatství v zahraničí a to dle směrnic EU o nevyužitých průmyslových zónách. Oblast Hornobenešovska a širokého okolí patří k podhůří Jeseníků s hustým osídlením venkovského charakteru. Je považována za druhé plíce Moravskoslezského kraje a územím blízkým vodnímu zdroji Slezská Harta. Pro vyjmutí celé oblasti z akceleračních zón uvádíme následující argumentaci. 1. **poškození práva na ochranu soukromého vlastnictví** Podle dosažitelných průzkumů ze zahraničí a případových studií v České republice dochází k poklesu hodnoty soukromého nemovitého majetku až o 50 % ve vzdálenosti do 3 km od VTE. Tento fenomén lze vypozorovat také jednoduchým srovnáním cen na trhu nemovitostí. Například metr čtvereční stavebního pozemku v Beskydech stojí	**Neakceptováno.** Vlivy návrhu Změny č. 2 ÚRP ČR, včetně vymezení AOV59 Liščí vrch, byly posouzeny v procesu strategického posuzování vlivů na životní prostředí (SEA) a ve vyhodnocení vlivů na udržitelný rozvoj území (VVURU), jež tvoří přílohu odůvodnění Z2 ÚRP. Pro AOV59 bylo zpracováno biologické posouzení dle § 11 odst. 3, resp. 4 zákona č. 249/2025 Sb. (ZOZE) a jeho závěry, zahrnující hodnocení výskytu chráněných druhů ptáků a netopýrů, jejich hnízdiš, lovišť a migračních tras na Hornobenešovsku i v blízkosti Slezské Harty jakožto tradiční tahové zastávky migrujících ptáků, byly promítnuty do podmínek vymezení oblasti. Vlivy na veřejné zdraví, na které podatel upozorňuje s odkazem na stanovisko WHO o trvalém obtěžování VTE umístěnými do 8 km od obydlí způsobujícím bolesti hlavy, poruchy spánku, kardiovaskulární onemocnění a psychickou zátěž, dále vliv stroboskopického efektu, záblesků při denním světle a problikávání červených výstražných světel v noci na psychiku a zdraví obyvatel, byly posouzeny na úrovni koncepce v rámci SEA/VVURU a podmínky vymezení AO zohledňují platné hygienické limity a požadavky na ochranu zdraví. Při vymezování každé AO byl proveden screening vlivů na krajinný ráz; odůvodnění Z2 ÚRP pro každou AOV popisuje identifikované krajinné hodnoty, vzdálenosti od chráněných pohledů, dominanty a vliv VTE na pohledové osy; lokality s negativně hodnoceným dopadem byly z vymezení vyloučeny nebo bylo vymezení upraveno. Záměry v akceleračních oblastech jsou osvobozeny od posuzování vlivů na životní prostředí dle § 28 ZOZE a budou povoleny v navazujících řízeních dle stavebního zákona a zvláštních předpisů, v nichž budou podrobně posouzeny vlivy na krajinný ráz Hornobenešovska, jehož zachování podatel považuje za nezbytný předpoklad rekreačního a turistického využití oblasti, a bude zohledněn i vliv záměru na rekreační potenciál blízkého okolí Slezské Harty. Pokles hodnot nemovitostí, který podatel dokládá srovnáním tržních cen stavebních pozemků v Beskydech, Starých Heřminovech a Melči, kde již VTE stojí, nelze v rámci nástroje územního rozvoje zohlednit, neboť ceny nemovitostí jsou ovlivňovány celou řadou faktorů a požadavek na kompenzační mechanismus pro ztrátu hodnoty soukromého majetku přesahuje rámec Z2 ÚRP. Požadavek podatele na posuzování záměrů VTE jako podnikatelského záměru namísto stavby veřejného zájmu přesahuje rámec Z2 ÚRP, neboť tento status záměrům OZE přiznává přímo zákon (ZOZE) a pořizovatel jej v rámci pořizování územně plánovací dokumentace změnit nemůže.

Poř. č.	Připomínkové místo	Číslo jednací	Článek	AO	Připomínka	Vyhodnocení
					3500 Kč. Ve Starých Heřminovech (dotčená obec) stojí 1500 Kč a v Melči, kde již pár VTE stojí vyjde 1 m²na 600 Kč. Další fakt je, že v okolí VTE parků jsou nemovitosti prakticky neprodejné. Tudíž tento záměr znemožňuje lidem se z dotčené oblasti odstěhovat. **Žádám tedy o vypracování kompenzačního mechanismu, kterým tento záměr vyrovná způsobenou ztrátu na soukromém majetku v dotčených obcích a umožní plné vyrovnání nákladů při pořízení nemovitosti v jiné lokalitě.** **2. ohrožení biodiverzity krajiny** V katastrech dotčených a blízkých obcí se vyskytuje několik druhů vzácných ptáků, kteří jsou uvedeni v Červené knize ohrožených živočichů. Žádáme v tomto bodě o provedení podrobného terénního výzkumu a zpracování analýzy především s důrazem na následující oblasti: 1. Podrobně vyhodnotit vlivy záměru na ptáky a netopýry: - Provést hodnocení vlivu provozu projektovaných VTE na ptáky a netopýry, s důrazem na výskyt chráněných druhů ptáků. Ornitologický průzkum požadujeme provést v délce trvání 3 roky. Při hodnocení žádáme o respektování Metodiky ornitologického průzkumu pro záměry výstavby větrných elektráren České společnosti ornitologické a Metodiku posuzování vlivu výstavby a provozu větrných elektráren na netopýry České společnosti pro ochranu netopýrů. - Součástí posouzení budou i varianty návrhu z hlediska počtu a umístění VTE vzhledem k chráněným jevům – hnízdiště, loviště, přelety významných druhů. Hodnoceny nechť jsou i kumulativní a synergické vlivy záměru, které se projeví v důsledku současného zatížení životního prostředí především dopravní a technickou infrastrukturou, např. možné zvýšení nárazů ptáků do vodičů el. vedení apod. Posouzení přípustnosti předloženého záměru nechť zohlední i stav poznání vlivu provozu VTE, tedy provedení monitoringu a biologického vyhodnocení na stávajících lokalitách VTE v Moravskoslezském Kraji. Žádáme o zpracování detailní migrační studie zaměřené především na ptáky a letouny v okolí dotčených obcí a uvedení konkrétních opatření k minimalizaci negativních vlivů. Při hodnocení vzít v úvahu významnou lokalitu Slezské harty, která se nachází v blízkosti záměru. Tato lokalita je tradiční tahovou zastávkou řady migrujících ptáků v oblasti. **3. ohrožení veřejného zdraví** Podle stanoviska WHO (Světové zdravotnické organizace) a na základě výzkumů, provedených v zemích EU, kde již VTE stojí poblíž lidských obydlí delší dobu vyplývá,	

Poř. č.	Připomínkové místo	Číslo jednací	Článek	AO	Připomínka	Vyhodnocení
					že VTE, umístěná blíže než 8 km od lidského obydlí má charakter souvislého obtěžování. To způsobuje např. bolesti hlavy, poruchy spánku, kardiovaskulární onemocnění a psychickou zátěž, která vyžaduje klinickou léčbu. Nepřímé působení obtěžování hlukem, vibrací, světlem způsobuje, že již nemocní lidé v blízkosti menší než 8 km trpí výrazným zhoršením zdravotního a psychického stavu. Z toho vyplývá skoková finanční zátěž pro zdravotnický systém a přímé poškození práva na ochranu zdraví většiny obyvatel v dotčených obcích. Požadujeme, aby posuzování vlivů na veřejné zdraví bylo zpracováno dlouhodobým komparativním průzkumem napříč EU a to osobami, které jsou nezávislé a jsou držiteli osvědčení odborné způsobilosti pro oblast posuzování vlivů na veřejné zdraví Vliv na zdraví obyvatel žádáme zhodnotit v procesu Hodnocení zdravotních rizik (Healt Risk Assessment). Nechť je hodnocen především vliv hluku, infrazvuku, světelného a stroboskopického efektu a dále pak vliv ostatních možných škodlivých faktorů. Žádáme o provedení a hodnocení dlouhodobého působení vlivů stroboskopického efektu, světelného znečištění a světelných efektů s důrazem na vlivy na veřejné zdraví a opatření k jejich minimalizaci. Dále žádáme o zmapování vlivu stínového dopadu na domy i obyvatele v průběhu celého roku. **Žádáme tedy o minimálně dvouletý výzkum dopadu VTE ve vzdálenosti nižší než 13 km na zdravotní stav lidí, žijících v okolí VTE.** **Dále žádáme o vypracování kompenzačního mechanismu lidem, kteří bydlí nebo mají nemovitost určenou k rekreaci v dotčených oblastech a to v případě, že by se výstavba VTE realizovala v blízkosti méně než 8 km od obydlí.** **4. změna charakteru krajiny** Umístění VTE do krajiny výrazně změní její charakter a zcela zničí krásu, kterou Hornobenešovsko má. Krajinný ráz a klid jsou komodity, které nelze zhodnotit penězi a přesto mají výrazný vliv na člověka. Lidé zde žijí anebo sem jezdí z důvodu rekreace zejména díky těmto faktorům. Pokud bude povýšen zájem jedné obchodní společnosti nad vyšší zájem zachování krajinného rázu a zájmu lidí, pak dochází k zásadní kolizi právního i hodnotového systému. Žádáme o uvedení kompenzační opatření pro minimalizaci vlivů záměru na krajinný ráz, včetně optimalizace světelné signalizace, snížení odlesku, barevnost apod. K	

Příloha č. 5h – Vyhodnocení připomínek obcí a veřejnosti

Poř. č.	Připomínkové místo	Číslo jednací	Článek	AO	Připomínka	Vyhodnocení
					plánovanému vzhledu nechť jsou doplněna stanoviska Úřadu pro civilní letectví a Ministerstva obrany. V hlukové studii žádáme o zohlednění stávajících stacionárních zdrojů hluku v zájmové lokalitě. Následně žádáme o vyhodnocení spolupůsobení těchto stávajících zdrojů a plánovaného záměru. Žádáme o zpracování podrobného hodnocení vlivu záměru na krajinný ráz (včetně vizualizace) za použití veřejně dostupné aplikace na analýzu výškopisu Českého úřadu zeměměřického a katastrálního s doplněním referenčních míst, z nichž budou pořízeny fotografické vizualizace VTE: Staré Heřminovy čp. ☐ čp. ☐ a Staré Heřminovy č.p. ☐ Staré Heřminovy - Pusté Držkovice ☐ Žádáme o provedení výpočtu výšky VTE (resp. výšky středu rotoru včetně lopatek v nejvyšší pozici, zaokrouhleno na 1 m), která by byla viditelná z méně než 50 % plochy v pásmu zřetelné viditelnosti (do 3 km od záměru), a méně než 30 % plochy do 10 km od záměru. Žádáme o zhodnocení vlivu záměru na rekreační potenciál blízké Slezské Harty, se zřetelem na návštěvnost významných přírodních památek v okolí. **Žádáme o vypracování kompenzačního mechanismu, který umožní citlivým lidem možnost přesunu bydlení do jiné lokality, která nabízí klid a krajinný ráz lesnicko zemědělský, včetně plné kompenzace veškeré hmotné i citové újmy, kterou likvidace krajinného rázu a klidu způsobí.** 5. Obava ze záblesků při denním světle a problikáváním červených světel v noci, vliv na psychiku a zdraví.	

Poř. č.	Připomínkové místo	Číslo jednací	Článek	AO	Připomínka	Vyhodnocení
1307.	Horvát Jiří	MMR-34914-2026-81	99czn	AOV60	**Stanovisko k akcelerační zóně.....UO60..... pro výstavbu oze na území Hornobenešovska,** **shrnutí: požadujeme vyčlenění uvedené oblasti z akceleračních zón a připojujeme odůvodnění požadavku.** Žádáme, aby jakýkoliv záměr výstavby VTE v uvedené oblasti byl posuzován nikoli jako stavba veřejného zájmu, ale podnikatelský záměr za účelem obchodování nerostného bohatství v zahraničí a to dle směrnic EU o nevyužitých průmyslových zónách. Oblast Hornobenešovska a širokého okolí patří k podhůří Jeseníků s hustým osídlením venkovského charakteru. Je považována za druhé plíce Moravskoslezského kraje a územím blízkým vodnímu zdroji Slezská Harta. Pro vyjmutí celé oblasti z akceleračních zón uvádíme následující argumentaci. 1. **poškození práva na ochranu soukromého vlastnictví** Podle dosažitelných průzkumů ze zahraničí a případových studií v České republice dochází k poklesu hodnoty soukromého nemovitého majetku až o 50 % ve vzdálenosti do 3 km od VTE. Tento fenomén lze vypozorovat také jednoduchým srovnáním cen na trhu nemovitostí. Například metr čtvereční stavebního pozemku v Beskydech stojí	**Neakceptováno.** Vlivy návrhu Změny č. 2 ÚRP, včetně dopadů vymezení akcelerační oblasti AOV60 Kamenný vrch na biodiverzitu, krajinný ráz, zdraví obyvatel a sociálně-ekonomické hodnoty území Hornobenešovska, byly posouzeny na úrovni koncepce v rámci vyhodnocení vlivů na udržitelný rozvoj území (VVURU), které tvoří přílohu odůvodnění Z2 URP. Pro AOV60 bylo zpracováno biologické posouzení dle § 11 odst. 3, resp. 4 zákona č. 249/2025 Sb. (ZOZE) a jeho závěry, zahrnující ochranu chráněných druhů ptáků a netopýrů i zohlednění tahové zastávky u Slezské Harty, byly promítnuty do podmínek vymezení této akcelerační oblasti. Zdravotní obavy opírající se o stanovisko WHO — týkající se hluku, infrazvuku, kardiovaskulárních onemocnění, poruch spánku, psychické zátěže, stroboskopického efektu a stínových dopadů při vzdálenosti VTE pod 8 km od obytné zástavby — byly zohledněny na úrovni SEA/VVURU; konkrétní technické parametry záměrů, vzdálenostní limity a ochranná opatření budou stanoveny v navazujících řízeních dle stavebního zákona a zvláštních předpisů. Při vymezování každé AO byl proveden screening vlivů na krajinný ráz; odůvodnění Z2 ÚRP pro každou AOV popisuje identifikované krajinné hodnoty, vzdálenosti od chráněných pohledů, dominanty a vliv VTE na pohledové osy; lokality s negativně hodnoceným dopadem byly z vymezení vyloučeny nebo bylo vymezení upraveno. Záměry výroby energie z obnovitelných zdrojů umístěné v akceleračních oblastech jsou osvobozeny od posuzování vlivů na životní prostředí (EIA) dle § 28 ZOZE a ochranu dotčených hodnot území zajišťují podmínky vymezení AO vycházející ze závěrů SEA/VVURU a biologického posouzení. Požadavky na vypracování kompenzačních mechanismů pro pokles hodnot nemovitostí o uváděných 50 % do 3 km od VTE a na přesídlení dotčených vlastníků a citlivých osob nejsou předmětem regulace na úrovni územně rozvojového plánu; vliv záměrů na hodnotu nemovitostí a práva jejich vlastníků bude posuzován v navazujících řízeních o konkrétních záměrech. Konkrétní záměry VTE budou povoleny v navazujících řízeních dle stavebního zákona a zvláštních předpisů, v jejichž rámci bude hodnocen vliv na krajinný ráz Hornobenešovska, rekreační potenciál blízké Slezské Harty, hlukové poměry ve vztahu ke stávajícím zdrojům hluku i požadavky na světelnou signalizaci dle stanovisek Úřadu pro civilní letectví a Ministerstva obrany. Požadavek na posuzování záměrů VTE jako čistě podnikatelských záměrů bez veřejnoprávního aspektu neodpovídá právní úpravě obsažené v zákoně č. 249/2025 Sb. ani závazkům České republiky plnit cíle Unie v oblasti obnovitelné energie dle směrnice RED III (2023/2413), přičemž vymezení AOV60 vytváří toliko územní podmínky pro možnou realizaci záměrů, nikoli jejich konkrétní povolení.

Poř. č.	Připomínkové místo	Číslo jednací	Článek	AO	Připomínka	Vyhodnocení
					3500 Kč. Ve Starých Heřminovech (dotčená obec) stojí 1500 Kč a v Melči, kde již pár VTE stojí vyjde 1 m²na 600 Kč. Další fakt je, že v okolí VTE parků jsou nemovitosti prakticky neprodejné. Tudíž tento záměr znemožňuje lidem se z dotčené oblasti odstěhovat. **Žádám tedy o vypracování kompenzačního mechanismu, kterým tento záměr vyrovná způsobenou ztrátu na soukromém majetku v dotčených obcích a umožní plné vyrovnání nákladů při pořízení nemovitosti v jiné lokalitě.** **2. ohrožení biodiverzity krajiny** V katastrech dotčených a blízkých obcí se vyskytuje několik druhů vzácných ptáků, kteří jsou uvedeni v Červené knize ohrožených živočichů. Žádáme v tomto bodě o provedení podrobného terénního výzkumu a zpracování analýzy především s důrazem na následující oblasti: 1. Podrobně vyhodnotit vlivy záměru na ptáky a netopýry: - Provést hodnocení vlivu provozu projektovaných VTE na ptáky a netopýry, s důrazem na výskyt chráněných druhů ptáků. Ornitologický průzkum požadujeme provést v délce trvání 3 roky. Při hodnocení žádáme o respektování Metodiky ornitologického průzkumu pro záměry výstavby větrných elektráren České společnosti ornitologické a Metodiku posuzování vlivu výstavby a provozu větrných elektráren na netopýry České společnosti pro ochranu netopýrů. - Součástí posouzení budou i varianty návrhu z hlediska počtu a umístění VTE vzhledem k chráněným jevům – hnízdiště, loviště, přelety významných druhů. Hodnoceny nechť jsou i kumulativní a synergické vlivy záměru, které se projeví v důsledku současného zatížení životního prostředí především dopravní a technickou infrastrukturou, např. možné zvýšení nárazů ptáků do vodičů el. vedení apod. Posouzení přípustnosti předloženého záměru nechť zohlední i stav poznání vlivu provozu VTE, tedy provedení monitoringu a biologického vyhodnocení na stávajících lokalitách VTE v Moravskoslezském Kraji. Žádáme o zpracování detailní migrační studie zaměřené především na ptáky a letouny v okolí dotčených obcí a uvedení konkrétních opatření k minimalizaci negativních vlivů. Při hodnocení vzít v úvahu významnou lokalitu Slezské harty, která se nachází v blízkosti záměru. Tato lokalita je tradiční tahovou zastávkou řady migrujících ptáků v oblasti. **3. ohrožení veřejného zdraví** Podle stanoviska WHO (Světové zdravotnické organizace) a na základě výzkumů, provedených v zemích EU, kde již VTE stojí poblíž lidských obydlí delší dobu vyplývá,	

Poř. č.	Připomínkové místo	Číslo jednací	Článek	AO	Připomínka	Vyhodnocení
					že VTE, umístěná blíže než 8 km od lidského obydlí má charakter souvislého obtěžování. To způsobuje např. bolesti hlavy, poruchy spánku, kardiovaskulární onemocnění a psychickou zátěž, která vyžaduje klinickou léčbu. Nepřímé působení obtěžování hlukem, vibrací, světlem způsobuje, že již nemocní lidé v blízkosti menší než 8 km trpí výrazným zhoršením zdravotního a psychického stavu. Z toho vyplývá skoková finanční zátěž pro zdravotnický systém a přímé poškození práva na ochranu zdraví většiny obyvatel v dotčených obcích. Požadujeme, aby posuzování vlivů na veřejné zdraví bylo zpracováno dlouhodobým komparativním průzkumem napříč EU a to osobami, které jsou nezávislé a jsou držiteli osvědčení odborné způsobilosti pro oblast posuzování vlivů na veřejné zdraví Vliv na zdraví obyvatel žádáme zhodnotit v procesu Hodnocení zdravotních rizik (Healt Risk Assessment). Nechť je hodnocen především vliv hluku, infrazvuku, světelného a stroboskopického efektu a dále pak vliv ostatních možných škodlivých faktorů. Žádáme o provedení a hodnocení dlouhodobého působení vlivů stroboskopického efektu, světelného znečištění a světelných efektů s důrazem na vlivy na veřejné zdraví a opatření k jejich minimalizaci. Dále žádáme o zmapování vlivu stínového dopadu na domy i obyvatele v průběhu celého roku. **Žádáme tedy o minimálně dvouletý výzkum dopadu VTE ve vzdálenosti nižší než 13 km na zdravotní stav lidí, žijících v okolí VTE.** **Dále žádáme o vypracování kompenzačního mechanismu lidem, kteří bydlí nebo mají nemovitost určenou k rekreaci v dotčených oblastech a to v případě, že by se výstavba VTE realizovala v blízkosti méně než 8 km od obydlí.** **4. změna charakteru krajiny** Umístění VTE do krajiny výrazně změní její charakter a zcela zničí krásu, kterou Hornobenešovsko má. Krajinný ráz a klid jsou komodity, které nelze zhodnotit penězi a přesto mají výrazný vliv na člověka. Lidé zde žijí anebo sem jezdí z důvodu rekreace zejména díky těmto faktorům. Pokud bude povýšen zájem jedné obchodní společnosti nad vyšší zájem zachování krajinného rázu a zájmu lidí, pak dochází k zásadní kolizi právního i hodnotového systému. Žádáme o uvedení kompenzační opatření pro minimalizaci vlivů záměru na krajinný ráz, včetně optimalizace světelné signalizace, snížení odlesku, barevnost apod. K	

Poř. č.	Připomínkové místo	Číslo jednací	Článek	AO	Připomínka	Vyhodnocení
					plánovanému vzhledu nechť jsou doplněna stanoviska Úřadu pro civilní letectví a Ministerstva obrany. V hlukové studii žádáme o zohlednění stávajících stacionárních zdrojů hluku v zájmové lokalitě. Následně žádáme o vyhodnocení spolupůsobení těchto stávajících zdrojů a plánovaného záměru. Žádáme o zpracování podrobného hodnocení vlivu záměru na krajinný ráz (včetně vizualizace) za použití veřejně dostupné aplikace na analýzu výškopisu Českého úřadu zeměměřického a katastrálního s doplněním referenčních míst, z nichž budou pořízeny fotografické vizualizace VTE: Staré Heřminovy čp. [ ] čp. [ ] a Staré Heřminovy č.p. [ ] Staré Heřminovy - Pusté Držkovice [ ] Žádáme o provedení výpočtu výšky VTE (resp. výšky středu rotoru včetně lopatek v nejvyšší pozici, zaokrouhleno na 1 m), která by byla viditelná z méně než 50 % plochy v pásmu zřetelné viditelnosti (do 3 km od záměru), a méně než 30 % plochy do 10 km od záměru. Žádáme o zhodnocení vlivu záměru na rekreační potenciál blízké Slezské Harty, se zřetelem na návštěvnost významných přírodních památek v okolí. **Žádáme o vypracování kompenzačního mechanismu, který umožní citlivým lidem možnost přesunu bydlení do jiné lokality, která nabízí klid a krajinný ráz lesnicko zemědělský, včetně plné kompenzace veškeré hmotné i citové újmy, kterou likvidace krajinného rázu a klidu způsobí.** 5. Obava ze záblesků při denním světle a problikáváním červených světel v noci, vliv na psychiku a zdraví.	

Poř. č.	Připomínkové místo	Číslo jednací	Článek	AO	Připomínka	Vyhodnocení
1308.	Repáková Dana, pracovní skupina pro životní prostředí v obci Staré Heřminovy, Bruntálsko	MMR-34915-2026-81	99czm	AOV59	**Stanovisko k akcelerační zóně.....UO59..... pro výstavbu oze na území Hornobenešovska,** **Podává pracovní skupina pro životní prostředí v obci Staré Heřminovy, Bruntálsko** **shrnutí: požadujeme vyčlenění uvedené oblasti z akceleračních zón a připojujeme odůvodnění požadavku.** Žádáme, aby jakýkoliv záměr výstavby VTE v uvedené oblasti byl posuzován nikoli jako stavba veřejného zájmu, ale podnikatelský záměr za účelem obchodování nerostného bohatství v zahraničí a to dle směrnic EU o nevyužitých průmyslových zónách. Oblast Hornobenešovska a širokého okolí patří k podhůří Jeseníků s hustým osídlením venkovského charakteru. Je považována za druhé plíce Moravskoslezského kraje a územím blízkým vodnímu zdroji Slezská Harta. Pro vyjmutí celé oblasti z akceleračních zón uvádíme následující argumentaci. 1. **ohrožení biodiverzity krajiny** V katastrech dotčených a blízkých obcí se vyskytuje několik druhů vzácných ptáků, kteří jsou uvedeni v Červené knize ohrožených živočichů. Žádáme v tomto bodě o provedení podrobného terénního výzkumu a zpracování analýzy především s důrazem na následující oblasti: 1. Podrobně vyhodnotit vlivy záměru na ptáky a netopýry: -	**Neakceptováno.** Vlivy návrhu Změny č. 2 ÚRP, včetně dopadů vymezení akcelerační oblasti AOV59 Liščí vrch na biodiverzitu, krajinný ráz, zdraví obyvatel a sociálně-ekonomické hodnoty území Hornobenešovska, byly posouzeny na úrovni koncepce v rámci vyhodnocení vlivů na udržitelný rozvoj území (VVURU), které tvoří přílohu odůvodnění Z2 URP. Pro AOV59 bylo zpracováno biologické posouzení dle § 11 odst. 3, resp. 4 zákona č. 249/2025 Sb. (ZOZE) a jeho závěry, zahrnující ochranu chráněných druhů ptáků a netopýrů, posouzení kumulativních a synergických vlivů i zohlednění tahové zastávky u Slezské Harty jako tradičního zastavení migrujících ptáků, byly promítnuty do podmínek vymezení této akcelerační oblasti. Pokud jde o požadavek na tříletý ornitologický průzkum a zpracování detailní migrační studie, biologické posouzení pro AOV59 bylo zpracováno v souladu s § 11 ZOZE a metodikami Ministerstva životního prostředí; podrobnější biologické posouzení odpovídající metodikám České společnosti ornitologické a České společnosti pro ochranu netopýrů budou nedílnou součástí navazujících řízení o konkrétních záměrech. Zdravotní obavy opírající se o stanovisko WHO — týkající se hluku, infrazvuku, stroboskopického efektu, světelného znečištění a stínových dopadů, jakož i jejich vlivu na kardiovaskulární zdraví a psychický stav obyvatel — byly zohledněny v rámci SEA/VVURU. Při vymezování každé AO byl proveden screening vlivů na krajinný ráz; odůvodnění Z2 ÚRP pro každou AOV popisuje identifikované krajinné hodnoty, vzdálenosti od chráněných pohledů, dominanty a vliv VTE na pohledové osy; lokality s negativně hodnoceným dopadem byly z vymezení vyloučeny nebo bylo vymezení upraveno. Záměry výroby energie z obnovitelných zdrojů jsou osvobozeny od EIA dle § 28 ZOZE a konkrétní ochranná opatření pro jednotlivé záměry, včetně hodnocení v procesu Health Risk Assessment, budou předmětem navazujících řízení dle stavebního zákona a zvláštních předpisů. Požadavky na kompenzační mechanismy pro pokles hodnot nemovitostí až o 50 % do 3 km od VTE a pro přesídlení dotčených vlastníků a citlivých osob nejsou předmětem regulace na úrovni územně rozvojového plánu a budou případně řešeny v navazujících řízeních o konkrétních záměrech. Konkrétní záměry VTE budou povoleny v navazujících řízeních dle stavebního zákona, v jejichž rámci bude hodnocen vliv na krajinný ráz Hornobenešovska, rekreační potenciál Slezské Harty a turistické zázemí oblasti, přičemž budou stanoveny podmínky minimalizace negativních dopadů záměrů na krajinu i obyvatele. Požadavek na posuzování záměrů VTE jako čistě podnikatelských záměrů bez aspektu veřejného zájmu neodpovídá právní úpravě v zákoně č. 249/2025 Sb. ani závazkům České republiky vyplývajícím ze směrnice RED III (2023/2413).

Poř. č.	Připomínkové místo	Číslo jednací	Článek	AO	Připomínka	Vyhodnocení
					Provést hodnocení vlivu provozu projektovaných VTE na ptáky a netopýry, s důrazem na výskyt chráněných druhů ptáků. Ornitologický průzkum požadujeme provést v délce trvání 3 roky. Při hodnocení žádáme o respektování Metodiky ornitologického průzkumu pro záměry výstavby větrných elektráren České společnosti ornitologické a Metodiku posuzování vlivu výstavby a provozu větrných elektráren na netopýry České společnosti pro ochranu netopýrů. - Součástí posouzení budou i varianty návrhu z hlediska počtu a umístění VTE vzhledem k chráněným jevům – hnízdiště, loviště, přelety významných druhů. Hodnoceny nechť jsou i kumulativní a synergické vlivy záměru, které se projeví v důsledku současného zatížení životního prostředí především dopravní a technickou infrastrukturou, např. možné zvýšení nárazů ptáků do vodičů el. vedení apod. Posouzení přípustnosti předloženého záměru nechť zohlední i stav poznání vlivu provozu VTE, tedy provedení monitoringu a biologického vyhodnocení na stávajících lokalitách VTE v Moravskoslezském Kraji. Žádáme o zpracování detailní migrační studie zaměřené především na ptáky a letouny v okolí dotčených obcí a uvedení konkrétních opatření k minimalizaci negativních vlivů. Při hodnocení vzít v úvahu významnou lokalitu Slezské harty, která se nachází v blízkosti záměru. Tato lokalita je tradiční tahovou zastávkou řady migrujících ptáků v oblasti. **2. ohrožení veřejného zdraví** Podle stanoviska WHO (Světové zdravotnické organizace) a na základě výzkumů, provedených v zemích EU, kde již VTE stojí poblíž lidských obydlí delší dobu vyplývá, že VTE, umístěná blíže než 8 km od lidského obydlí má charakter souvislého obtěžování. To způsobuje např. bolesti hlavy, poruchy spánku, kardiovaskulární onemocnění a psychickou zátěž, která vyžaduje klinickou léčbu. Nepřímé působení obtěžování hlukem, vibrací, světlem způsobuje, že již nemocní lidé v blízkosti menší než 8 km trpí výrazným zhoršením zdravotního a psychického stavu. Z toho vyplývá skoková finanční zátěž pro zdravotnický systém a přímé poškození práva na ochranu zdraví většiny obyvatel v dotčených obcích. Požadujeme, aby posuzování vlivů na veřejné zdraví bylo zpracováno dlouhodobým komparativním průzkumem napříč EU a to osobami, které jsou nezávislé a jsou držiteli osvědčení odborné způsobilosti pro oblast posuzování vlivů na veřejné zdraví	

Poř. č.	Připomínkové místo	Číslo jednací	Článek	AO	Připomínka	Vyhodnocení
					Vliv na zdraví obyvatel žádáme zhodnotit v procesu Hodnocení zdravotních rizik (Healt Risk Assessment). Nechť je hodnocen především vliv hluku, infrazvuku, světelného a stroboskopického efektu a dále pak vliv ostatních možných škodlivých faktorů. Žádáme o provedení a hodnocení dlouhodobého působení vlivů stroboskopického efektu, světelného znečištění a světelných efektů s důrazem na vlivy na veřejné zdraví a opatření k jejich minimalizaci. Dále žádáme o zmapování vlivu stínového dopadu na domy i obyvatele v průběhu celého roku. **Žádáme tedy o minimálně dvouletý výzkum dopadu VTE ve vzdálenosti nižší než 13 km na zdravotní stav lidí, žijících v okolí VTE.** **Dále žádáme o vypracování kompenzačního mechanismu lidem, kteří bydlí nebo mají nemovitost určenou k rekreaci v dotčených oblastech a to v případě, že by se výstavba VTE realizovala v blízkosti méně než 8 km od obydlí.** **3. změna charakteru krajiny** Umístění VTE do krajiny výrazně změní její charakter a zcela zničí krásu, kterou Hornobenešovsko má. Krajinný ráz a klid jsou komodity, které nelze zhodnotit penězi a přesto mají výrazný vliv na člověka. Lidé zde žijí anebo sem jezdí z důvodu rekreace zejména díky těmto faktorům. Pokud bude povýšen zájem jedné obchodní společnosti nad vyšší zájem zachování krajinného rázu a zájmu lidí, pak dochází k zásadní kolizi právního i hodnotového systému. Žádáme o uvedení kompenzační opatření pro minimalizaci vlivů záměru na krajinný ráz, včetně optimalizace světelné signalizace, snížení odlesku, barevnost apod. K plánovanému vzhledu nechť jsou doplněna stanoviska Úřadu pro civilní letectví a Ministerstva obrany. V hlukové studii žádáme o zohlednění stávajících stacionárních zdrojů hluku v zájmové lokalitě. Následně žádáme o vyhodnocení spolupůsobení těchto stávajících zdrojů a plánovaného záměru. Žádáme o zpracování podrobného hodnocení vlivu záměru na krajinný ráz (včetně vizualizace) za použití veřejně dostupné aplikace na analýzu výškopisu Českého úřadu zeměměřického a katastrálního s doplněním referenčních míst, z nichž budou pořízeny fotografické vizualizace VTE: Staré Heřminovy čp. [ ] čp. [ ] a Staré Heřminovy č.p. [ ] Staré Heřminovy - Pusté Držkovice [ ]	

Poř. č.	Připomínkové místo	Číslo jednací	Článek	AO	Připomínka	Vyhodnocení
					Žádáme o provedení výpočtu výšky VTE (resp. výšky středu rotoru včetně lopatek v nejvyšší pozici, zaokrouhleno na 1 m), která by byla viditelná z méně než 50 % plochy v pásmu zřetelné viditelnosti (do 3 km od záměru), a méně než 30 % plochy do 10 km od záměru. Žádáme o zhodnocení vlivu záměru na rekreační potenciál blízké Slezské Harty, se zřetelem na návštěvnost významných přírodních památek v okolí. **Žádáme o vypracování kompenzačního mechanismu, který umožní citlivým lidem možnost přesunu bydlení do jiné lokality, která nabízí klid a krajinný ráz lesnicko zemědělský, včetně plné kompenzace veškeré hmotné i citové újmy, kterou likvidace krajinného rázu a klidu způsobí.** **4. poškození práva na ochranu soukromého vlastnictví** Podle dosažitelných průzkumů ze zahraničí a případových studií v České republice dochází k poklesu hodnoty soukromého nemovitého majetku až o 50 % ve vzdálenosti do 3 km od VTE. Tento fenomén lze vypozorovat také jednoduchým srovnáním cen na trhu nemovitostí. Například metr čtvereční stavebního pozemku v Beskydech stojí 3500 Kč. Ve Starých Heřminovech (dotčená obec) stojí 1500 Kč a v Melči, kde již pár VTE stojí vyjde 1 m²na 600 Kč. Další fakt je, že v okolí VTE parků jsou nemovitosti prakticky neprodejné. Tudíž tento záměr znemožňuje lidem se z dotčené oblasti odstěhovat. **Žádám tedy o vypracování kompenzačního mechanismu, kterým tento záměr vyrovná způsobenou ztrátu na soukromém majetku v dotčených obcích a umožní plné vyrovnání nákladů při pořízení nemovitosti v jiné lokalitě.**	

Poř. č.	Připomínkové místo	Číslo jednací	Článek	AO	Připomínka	Vyhodnocení
1309.	Matějčková Michaela	MMR-34917-2026-81	99czzh	AOV84	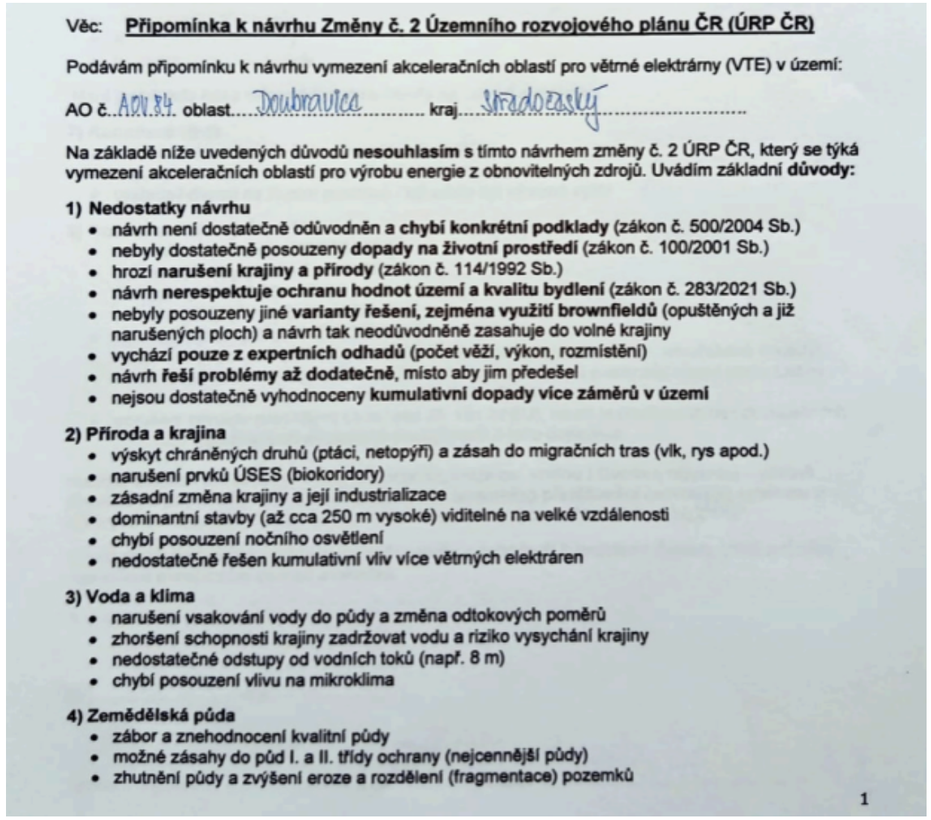	**Akceptováno.** Akcelerační oblast AOV84 – Doubravice byla vypuštěna.

Věc: **Připomínka k návrhu Změny č. 2 Územního rozvojového plánu ČR (ÚRP ČR)**

Podávám připomínku k návrhu vymezení akceleračních oblastí pro větrné elektrárny (VTE) v území:

AO č. AOV.84 oblast Doubravice kraj Středočeský

Na základě níže uvedených důvodů **nesouhlasím** s tímto návrhem změny č. 2 ÚRP ČR, který se týká vymezení akceleračních oblastí pro výrobu energie z obnovitelných zdrojů. Uvádím základní **důvody:**

1) Nedostatky návrhu
- návrh není dostatečně odůvodněn a **chybí konkrétní podklady** (zákon č. 500/2004 Sb.)
- nebyly dostatečně posouzeny **dopady na životní prostředí** (zákon č. 100/2001 Sb.)
- hrozí **narušení krajiny a přírody** (zákon č. 114/1992 Sb.)
- návrh **nerespektuje ochranu hodnot území a kvalitu bydlení** (zákon č. 283/2021 Sb.)
- nebyly posouzeny jiné **varianty řešení, zejména využití brownfieldů** (opuštěných a již narušených ploch) a návrh tak neodůvodněně zasahuje do volné krajiny
- vychází **pouze z expertních odhadů** (počet věží, výkon, rozmístění)
- návrh **řeší problémy až dodatečně**, místo aby jim předešel
- nejsou dostatečně vyhodnoceny **kumulativní dopady více záměrů v území**

2) Příroda a krajina
- výskyt chráněných druhů (ptáci, netopýři) a zásah do migračních tras (vlk, rys apod.)
- narušení prvků ÚSES (biokoridory)
- zásadní změna krajiny a její industrializace
- dominantní stavby (až cca 250 m vysoké) viditelné na velké vzdálenosti
- chybí posouzení nočního osvětlení
- nedostatečně řešen kumulativní vliv více větrných elektráren

3) Voda a klima
- narušení vsakování vody do půdy a změna odtokových poměrů
- zhoršení schopnosti krajiny zadržovat vodu a riziko vysychání krajiny
- nedostatečné odstupy od vodních toků (např. 8 m)
- chybí posouzení vlivu na mikroklima

4) Zemědělská půda
- zábor a znehodnocení kvalitní půdy
- možné zásahy do půd I. a II. třídy ochrany (nejcennější půdy)
- zhutnění půdy a zvýšení eroze a rozdělení (fragmentace) pozemků

1

Poř. č.	Připomínkové místo	Číslo jednací	Článek	AO	Připomínka	Vyhodnocení
					• nejasný stav a poškození meliorací **5) Dopady na obyvatele** • hluk a jeho dlouhodobý vliv • blikání stínů (stroboskopický efekt) • změna charakteru bydlení • pokles hodnoty nemovitostí • není dostatečně vysvětleno, jak byla stanovena vzdálenost od obytné zástavby **6) Technická a bezpečnostní rizika** • odlet ledu z rotorů v zimě • zásah bleskem • požáry zařízení (obtížně zvládnutelné zásahy) • pád částí konstrukce • únik provozních kapalin • šíření požáru do krajiny • kontaminace půdy a vody Není jasné, kdo nese **odpovědnost za škody na zdraví a majetku**. **7) Kumulace vlivů** • sčítání hluku, zásahů do krajiny a vizuální zátěže • dopady více elektráren nejsou vyhodnoceny společně • výsledný dopad na životní prostředí i lidi může být výrazně vyšší **8) Rozpor se zákony ČR a EU** • správní řád (zákon č. 500/2004 Sb.) • ochrana přírody (zákon č. 114/1992 Sb.) • EIA (zákon č. 100/2001 Sb.) • ochrana půdy (zákon č. 334/1992 Sb.) • stavební zákon (zákon č. 283/2021 Sb.) • nesplnění podmínek směrnice EU RED III (nevhodně zvolená lokalita, nevyřešené dopady) • návrh může zasahovat do práva na příznivé životní prostředí a ochranu zdraví podle Listiny základních lidských práv a svobod (čl. 31, čl. 35, čl. 11) • porušení principu předběžné opatrnosti (čl. 191 SFEU), návrh je předkládán bez dostatečných podkladů a při existenci důvodných pochybností o jeho dopadech Navržená oblast **má zásadní střety s přírodou, krajinou, vodou i životem obyvatel – včetně dopadů na psychický stav obyvatel z důvodu latentního přetěžování nervového systému u citlivých osob a dětí.** Tyto problémy nejsou odstraněny, pouze částečně zmiňovány. Návrh nemá dostatečné podklady, neřeší varianty a nehodnotí kumulativní dopady, proto **požaduji vyloučení akcelerační oblasti z návrhu.**	

Poř. č.	Připomínkové místo	Číslo jednací	Článek	AO	Připomínka	Vyhodnocení
1310.	Repáková Dana, pracovní skupina pro životní prostředí v obci Staré Heřminovy, Bruntálsko	MMR-34918-2026-81	99czn	AOV60	**Stanovisko k akcelerační zóně.....UO60..... pro výstavbu oze na území Hornobenešovska,** **Podává pracovní skupina pro životní prostředí v obci Staré Heřminovy, Bruntálsko** **shrnutí: požadujeme vyčlenění uvedené oblasti z akceleračních zón a připojujeme odůvodnění požadavku.** Žádáme, aby jakýkoliv záměr výstavby VTE v uvedené oblasti byl posuzován nikoli jako stavba veřejného zájmu, ale podnikatelský záměr za účelem obchodování nerostného bohatství v zahraničí a to dle směrnic EU o nevyužitých průmyslových zónách. Oblast Hornobenešovska a širokého okolí patří k podhůří Jeseníků s hustým osídlením venkovského charakteru. Je považována za druhé plíce Moravskoslezského kraje a územím blízkým vodnímu zdroji Slezská Harta. Pro vyjmutí celé oblasti z akceleračních zón uvádíme následující argumentaci. 1. **ohrožení biodiverzity krajiny** V katastrech dotčených a blízkých obcí se vyskytuje několik druhů vzácných ptáků, kteří jsou uvedeni v Červené knize ohrožených živočichů. Žádáme v tomto bodě o provedení podrobného terénního výzkumu a zpracování analýzy především s důrazem na následující oblasti: 1. Podrobně vyhodnotit vlivy záměru na ptáky a netopýry: -	**Neakceptováno.** Vlivy návrhu Změny č. 2 ÚRP, včetně dopadů vymezení akcelerační oblasti AOV60 Kamenný vrch na biodiverzitu, krajinný ráz, zdraví obyvatel a sociálně-ekonomické hodnoty území Hornobenešovska, byly posouzeny na úrovni koncepce v rámci vyhodnocení vlivů na udržitelný rozvoj území (VVURU), které tvoří přílohu odůvodnění Z2 URP. Pro AOV60 bylo zpracováno biologické posouzení dle § 11 odst. 3, resp. 4 zákona č. 249/2025 Sb. (ZOZE) a jeho závěry, zahrnující ochranu chráněných druhů ptáků a netopýrů, posouzení kumulativních a synergických vlivů i zohlednění tahové zastávky u Slezské Harty, byly promítnuty do podmínek vymezení této akcelerační oblasti. Zdravotní argumentace opírající se o stanovisko WHO — týkající se vlivu VTE na kardiovaskulární zdraví, poruchy spánku, psychickou zátěž, hluk, infrazvuk a stroboskopický efekt při vzdálenosti pod 8 km od obydlí — byla zohledněna na úrovni SEA/VVURU. Při vymezování každé AO byl proveden screening vlivů na krajinný ráz; odůvodnění Z2 ÚRP pro každou AOV popisuje identifikované krajinné hodnoty, vzdálenosti od chráněných pohledů, dominanty a vliv VTE na pohledové osy; lokality s negativně hodnoceným dopadem byly z vymezení vyloučeny nebo bylo vymezení upraveno. Záměry výroby energie z obnovitelných zdrojů jsou osvobozeny od EIA dle § 28 ZOZE a konkrétní vzdálenostní limity, ochranná opatření a hodnocení zdravotních rizik budou předmětem navazujících řízení dle stavebního zákona a zvláštních předpisů. Požadavek na tříletý ornitologický průzkum a detailní migrační studie na úrovni ÚRP nemůže být akceptován, neboť biologické posouzení bylo zpracováno v souladu s § 11 ZOZE; podrobnější biologické posouzení a monitoring na lokalitách VTE v Moravskoslezském kraji budou součástí navazujících řízení o konkrétních záměrech. Požadavky na vypracování kompenzačních mechanismů pro dotčené vlastníky nemovitostí a citlivé osoby umožňujících přesun bydlení do jiné lokality s plnou náhradou hmotné i citové újmy nejsou předmětem regulace na úrovni územně rozvojového plánu a budou případně řešeny v navazujících řízeních. Konkrétní záměry VTE budou povoleny v navazujících řízeních dle stavebního zákona, v jejichž rámci bude hodnocen vliv na krajinný ráz Hornobenešovska, rekreační potenciál blízké Slezské Harty, hlukové poměry včetně stávajících stacionárních zdrojů hluku, světelná signalizace dle stanovisek Úřadu pro civilní letectví a Ministerstva obrany i dopady na hodnoty nemovitostí v dotčeném území. Požadavek na posuzování záměrů VTE nikoli jako staveb veřejného zájmu, ale jako čistě podnikatelských záměrů, neodpovídá právní úpravě zákona č. 249/2025 Sb. ani závazkům České republiky plnit cíle Unie v oblasti obnovitelné energie dle směrnice RED III (2023/2413), přičemž vymezení AOV60 vytváří toliko územní podmínky pro možnou realizaci záměrů, nikoli jejich konkrétní povolení.

Poř. č.	Připomínkové místo	Číslo jednací	Článek	AO	Připomínka	Vyhodnocení
					Provést hodnocení vlivu provozu projektovaných VTE na ptáky a netopýry, s důrazem na výskyt chráněných druhů ptáků. Ornitologický průzkum požadujeme provést v délce trvání 3 roky. Při hodnocení žádáme o respektování Metodiky ornitologického průzkumu pro záměry výstavby větrných elektráren České společnosti ornitologické a Metodiku posuzování vlivu výstavby a provozu větrných elektráren na netopýry České společnosti pro ochranu netopýrů. - Součástí posouzení budou i varianty návrhu z hlediska počtu a umístění VTE vzhledem k chráněným jevům – hnízdiště, loviště, přelety významných druhů. Hodnoceny nechť jsou i kumulativní a synergické vlivy záměru, které se projeví v důsledku současného zatížení životního prostředí především dopravní a technickou infrastrukturou, např. možné zvýšení nárazů ptáků do vodičů el. vedení apod. Posouzení přípustnosti předloženého záměru nechť zohlední i stav poznání vlivu provozu VTE, tedy provedení monitoringu a biologického vyhodnocení na stávajících lokalitách VTE v Moravskoslezském Kraji. Žádáme o zpracování detailní migrační studie zaměřené především na ptáky a letouny v okolí dotčených obcí a uvedení konkrétních opatření k minimalizaci negativních vlivů. Při hodnocení vzít v úvahu významnou lokalitu Slezské harty, která se nachází v blízkosti záměru. Tato lokalita je tradiční tahovou zastávkou řady migrujících ptáků v oblasti. **2. ohrožení veřejného zdraví** Podle stanoviska WHO (Světové zdravotnické organizace) a na základě výzkumů, provedených v zemích EU, kde již VTE stojí poblíž lidských obydlí delší dobu vyplývá, že VTE, umístěná blíže než 8 km od lidského obydlí má charakter souvislého obtěžování. To způsobuje např. bolesti hlavy, poruchy spánku, kardiovaskulární onemocnění a psychickou zátěž, která vyžaduje klinickou léčbu. Nepřímé působení obtěžování hlukem, vibrací, světlem způsobuje, že již nemocní lidé v blízkosti menší než 8 km trpí výrazným zhoršením zdravotního a psychického stavu. Z toho vyplývá skoková finanční zátěž pro zdravotnický systém a přímé poškození práva na ochranu zdraví většiny obyvatel v dotčených obcích. Požadujeme, aby posuzování vlivů na veřejné zdraví bylo zpracováno dlouhodobým komparativním průzkumem napříč EU a to osobami, které jsou nezávislé a jsou držiteli osvědčení odborné způsobilosti pro oblast posuzování vlivů na veřejné zdraví	

Příloha č. 5h – Vyhodnocení připomínek obcí a veřejnosti

Poř. č.	Připomínkové místo	Číslo jednací	Článek	AO	Připomínka	Vyhodnocení
					Vliv na zdraví obyvatel žádáme zhodnotit v procesu Hodnocení zdravotních rizik (Healt Risk Assessment). Nechť je hodnocen především vliv hluku, infrazvuku, světelného a stroboskopického efektu a dále pak vliv ostatních možných škodlivých faktorů. Žádáme o provedení a hodnocení dlouhodobého působení vlivů stroboskopického efektu, světelného znečištění a světelných efektů s důrazem na vlivy na veřejné zdraví a opatření k jejich minimalizaci. Dále žádáme o zmapování vlivu stínového dopadu na domy i obyvatele v průběhu celého roku. **Žádáme tedy o minimálně dvouletý výzkum dopadu VTE ve vzdálenosti nižší než 13 km na zdravotní stav lidí, žijících v okolí VTE.** **Dále žádáme o vypracování kompenzačního mechanismu lidem, kteří bydlí nebo mají nemovitost určenou k rekreaci v dotčených oblastech a to v případě, že by se výstavba VTE realizovala v blízkosti méně než 8 km od obydlí.** **3. změna charakteru krajiny** Umístění VTE do krajiny výrazně změní její charakter a zcela zničí krásu, kterou Hornobenešovsko má. Krajinný ráz a klid jsou komodity, které nelze zhodnotit penězi a přesto mají výrazný vliv na člověka. Lidé zde žijí anebo sem jezdí z důvodu rekreace zejména díky těmto faktorům. Pokud bude povýšen zájem jedné obchodní společnosti nad vyšší zájem zachování krajinného rázu a zájmu lidí, pak dochází k zásadní kolizi právního i hodnotového systému. Žádáme o uvedení kompenzační opatření pro minimalizaci vlivů záměru na krajinný ráz, včetně optimalizace světelné signalizace, snížení odlesku, barevnost apod. K plánovanému vzhledu nechť jsou doplněna stanoviska Úřadu pro civilní letectví a Ministerstva obrany. V hlukové studii žádáme o zohlednění stávajících stacionárních zdrojů hluku v zájmové lokalitě. Následně žádáme o vyhodnocení spolupůsobení těchto stávajících zdrojů a plánovaného záměru. Žádáme o zpracování podrobného hodnocení vlivu záměru na krajinný ráz (včetně vizualizace) za použití veřejně dostupné aplikace na analýzu výškopisu Českého úřadu zeměměřického a katastrálního s doplněním referenčních míst, z nichž budou pořízeny fotografické vizualizace VTE: Staré Heřminovy čp. [ ] čp. [ ] a Staré Heřminovy č.p. [ ] Staré Heřminovy - Pusté Držkovice[ ]	

Poř. č.	Připomínkové místo	Číslo jednací	Článek	AO	Připomínka	Vyhodnocení
					Žádáme o provedení výpočtu výšky VTE (resp. výšky středu rotoru včetně lopatek v nejvyšší pozici, zaokrouhleno na 1 m), která by byla viditelná z méně než 50 % plochy v pásmu zřetelné viditelnosti (do 3 km od záměru), a méně než 30 % plochy do 10 km od záměru. Žádáme o zhodnocení vlivu záměru na rekreační potenciál blízké Slezské Harty, se zřetelem na návštěvnost významných přírodních památek v okolí. **Žádáme o vypracování kompenzačního mechanismu, který umožní citlivým lidem možnost přesunu bydlení do jiné lokality, která nabízí klid a krajinný ráz lesnicko zemědělský, včetně plné kompenzace veškeré hmotné i citové újmy, kterou likvidace krajinného rázu a klidu způsobí.** **4. poškození práva na ochranu soukromého vlastnictví** Podle dosažitelných průzkumů ze zahraničí a případových studií v České republice dochází k poklesu hodnoty soukromého nemovitého majetku až o 50 % ve vzdálenosti do 3 km od VTE. Tento fenomén lze vypozorovat také jednoduchým srovnáním cen na trhu nemovitostí. Například metr čtvereční stavebního pozemku v Beskydech stojí 3500 Kč. Ve Starých Heřminovech (dotčená obec) stojí 1500 Kč a v Melči, kde již pár VTE stojí vyjde 1 m²na 600 Kč. Další fakt je, že v okolí VTE parků jsou nemovitosti prakticky neprodejné. Tudíž tento záměr znemožňuje lidem se z dotčené oblasti odstěhovat. **Žádám tedy o vypracování kompenzačního mechanismu, kterým tento záměr vyrovná způsobenou ztrátu na soukromém majetku v dotčených obcích a umožní plné vyrovnání nákladů při pořízení nemovitosti v jiné lokalitě.**	

Poř. č.	Připomínkové místo	Číslo jednací	Článek	AO	Připomínka	Vyhodnocení
1311.	Matějčková Michaela	MMR-34919-2026-81	99czzi	AOV85	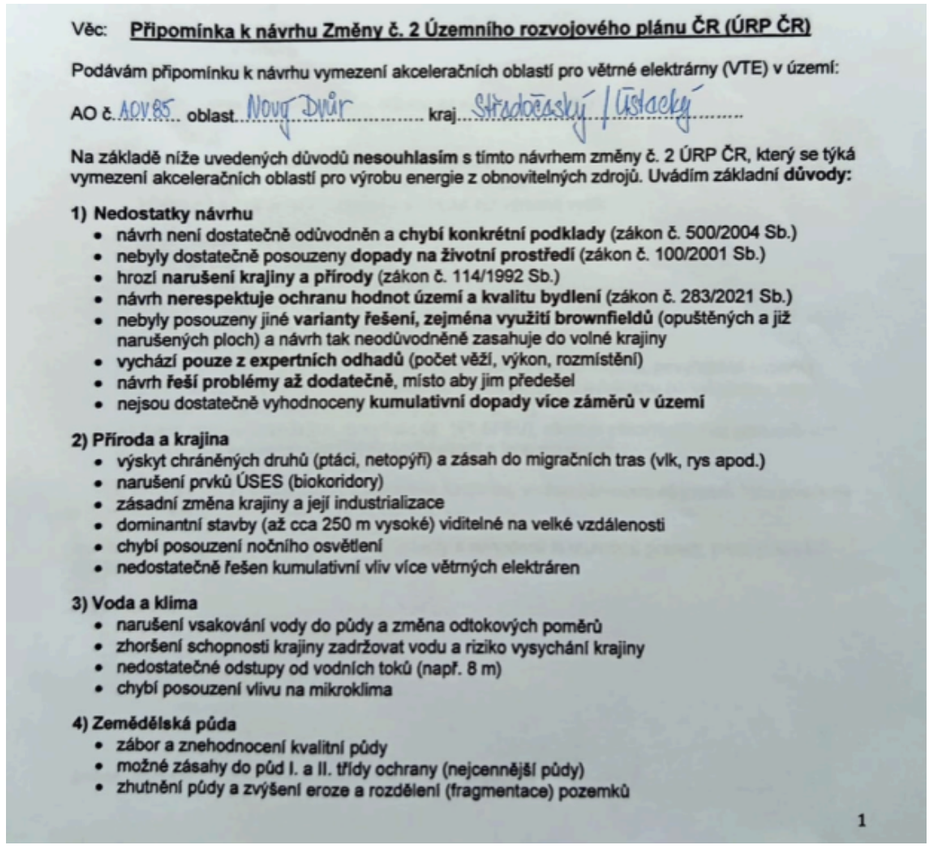	**Akceptováno.** Akcelerační oblast AOV85 – Nový Dvůr byla vypuštěna.

Poř. č.	Připomínkové místo	Číslo jednací	Článek	AO	Připomínka	Vyhodnocení
					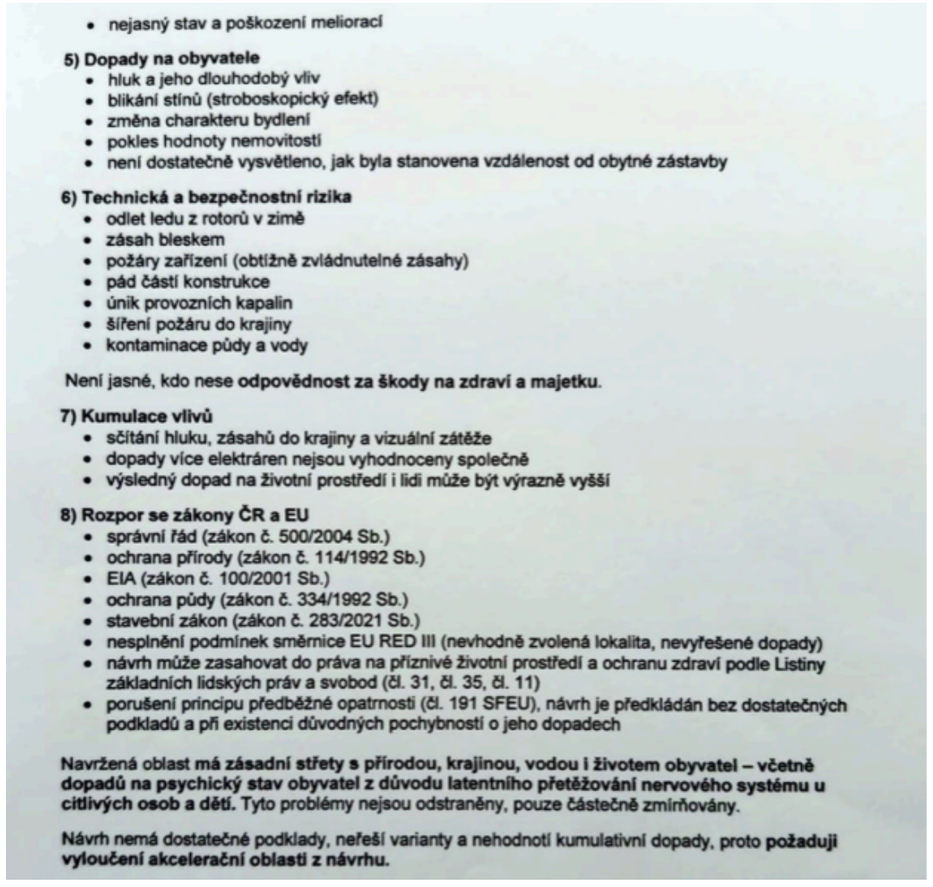	

- nejasný stav a poškození meliorací

5) Dopady na obyvatele
- hluk a jeho dlouhodobý vliv
- blikání stínů (stroboskopický efekt)
- změna charakteru bydlení
- pokles hodnoty nemovitostí
- není dostatečně vysvětleno, jak byla stanovena vzdálenost od obytné zástavby

6) Technická a bezpečnostní rizika
- odlet ledu z rotorů v zimě
- zásah bleskem
- požáry zařízení (obtížně zvládnutelné zásahy)
- pád částí konstrukce
- únik provozních kapalin
- šíření požáru do krajiny
- kontaminace půdy a vody

Není jasné, kdo nese **odpovědnost za škody na zdraví a majetku**.

7) Kumulace vlivů
- sčítání hluku, zásahů do krajiny a vizuální zátěže
- dopady více elektráren nejsou vyhodnoceny společně
- výsledný dopad na životní prostředí i lidi může být výrazně vyšší

8) Rozpor se zákony ČR a EU
- správní řád (zákon č. 500/2004 Sb.)
- ochrana přírody (zákon č. 114/1992 Sb.)
- EIA (zákon č. 100/2001 Sb.)
- ochrana půdy (zákon č. 334/1992 Sb.)
- stavební zákon (zákon č. 283/2021 Sb.)
- nesplnění podmínek směrnice EU RED III (nevhodně zvolená lokalita, nevyřešené dopady)
- návrh může zasahovat do práva na příznivé životní prostředí a ochranu zdraví podle Listiny základních lidských práv a svobod (čl. 31, čl. 35, čl. 11)
- porušení principu předběžné opatrnosti (čl. 191 SFEU), návrh je předkládán bez dostatečných podkladů a při existenci důvodných pochybností o jeho dopadech

Navržená oblast **má zásadní střety s přírodou, krajinou, vodou i životem obyvatel – včetně dopadů na psychický stav obyvatel z důvodu latentního přetěžování nervového systému u citlivých osob a dětí.** Tyto problémy nejsou odstraněny, pouze částečně zmiňovány.

Návrh nemá dostatečné podklady, neřeší varianty a nehodnotí kumulativní dopady, proto **požaduji vyloučení akcelerační oblasti z návrhu.**

Poř. č.	Připomínkové místo	Číslo jednací	Článek	AO	Připomínka	Vyhodnocení
1312.	Matějčková Michaela	MMR-34921-2026-81	99czzl	AOV88	Věc: **Připomínka k návrhu Změny č. 2 Územního rozvojového plánu ČR (ÚRP ČR)** Podávám připomínku k návrhu vymezení akceleračních oblastí pro větrné elektrárny (VTE) v území: AO č. AOV88 oblast Kundratice kraj Liberecký Na základě níže uvedených důvodů **nesouhlasím** s tímto návrhem změny č. 2 ÚRP ČR, který se týká vymezení akceleračních oblastí pro výrobu energie z obnovitelných zdrojů. Uvádím základní **důvody:** **1) Nedostatky návrhu** • návrh není dostatečně odůvodněn a **chybí konkrétní podklady** (zákon č. 500/2004 Sb.) • nebyly dostatečně posouzeny **dopady na životní prostředí** (zákon č. 100/2001 Sb.) • hrozí **narušení krajiny a přírody** (zákon č. 114/1992 Sb.) • návrh **nerespektuje ochranu hodnot území a kvalitu bydlení** (zákon č. 283/2021 Sb.) • nebyly posouzeny jiné **varianty řešení, zejména využití brownfieldů** (opuštěných a již narušených ploch) a návrh tak neodůvodněně zasahuje do volné krajiny • vychází **pouze z expertních odhadů** (počet věží, výkon, rozmístění) • návrh **řeší problémy až dodatečně**, místo aby jim předešel • nejsou dostatečně vyhodnoceny **kumulativní dopady více záměrů v území** **2) Příroda a krajina** • výskyt chráněných druhů (ptáci, netopýři) a zásah do migračních tras (vlk, rys apod.) • narušení prvků ÚSES (biokoridory) • zásadní změna krajiny a její industrializace • dominantní stavby (až cca 250 m vysoké) viditelné na velké vzdálenosti • chybí posouzení nočního osvětlení • nedostatečně řešen kumulativní vliv více větrných elektráren **3) Voda a klima** • narušení vsakování vody do půdy a změna odtokových poměrů • zhoršení schopnosti krajiny zadržovat vodu a riziko vysychání krajiny • nedostatečné odstupy od vodních toků (např. 8 m) • chybí posouzení vlivu na mikroklima **4) Zemědělská půda** • zábor a znehodnocení kvalitní půdy • možné zásahy do půd I. a II. třídy ochrany (nejcennější půdy) • zhutnění půdy a zvýšení eroze a rozdělení (fragmentace) pozemků 1	**Akceptováno.** Akcelerační oblast AOV88 – Kundratice byla vypuštěna.

Poř. č.	Připomínkové místo	Číslo jednací	Článek	AO	Připomínka	Vyhodnocení
					• nejasný stav a poškození meliorací **5) Dopady na obyvatele** • hluk a jeho dlouhodobý vliv • blikání stínů (stroboskopický efekt) • změna charakteru bydlení • pokles hodnoty nemovitostí • není dostatečně vysvětleno, jak byla stanovena vzdálenost od obytné zástavby **6) Technická a bezpečnostní rizika** • odlet ledu z rotorů v zimě • zásah bleskem • požáry zařízení (obtížně zvládnutelné zásahy) • pád částí konstrukce • únik provozních kapalin • šíření požáru do krajiny • kontaminace půdy a vody Není jasné, kdo nese **odpovědnost za škody na zdraví a majetku**. **7) Kumulace vlivů** • sčítání hluku, zásahů do krajiny a vizuální zátěže • dopady více elektráren nejsou vyhodnoceny společně • výsledný dopad na životní prostředí i lidi může být výrazně vyšší **8) Rozpor se zákony ČR a EU** • správní řád (zákon č. 500/2004 Sb.) • ochrana přírody (zákon č. 114/1992 Sb.) • EIA (zákon č. 100/2001 Sb.) • ochrana půdy (zákon č. 334/1992 Sb.) • stavební zákon (zákon č. 283/2021 Sb.) • nesplnění podmínek směrnice EU RED III (nevhodně zvolená lokalita, nevyřešené dopady) • návrh může zasahovat do práva na příznivé životní prostředí a ochranu zdraví podle Listiny základních lidských práv a svobod (čl. 31, čl. 35, čl. 11) • porušení principu předběžné opatrnosti (čl. 191 SFEU), návrh je předkládán bez dostatečných podkladů a při existenci důvodných pochybností o jeho dopadech Navržená oblast **má zásadní střety s přírodou, krajinou, vodou i životem obyvatel – včetně dopadů na psychický stav obyvatel z důvodu latentního přetěžování nervového systému u citlivých osob a dětí.** Tyto problémy nejsou odstraněny, pouze částečně zmírňovány. Návrh nemá dostatečné podklady, neřeší varianty a nehodnotí kumulativní dopady, proto **požaduji vyloučení akcelerační oblasti z návrhu.**	

Poř. č.	Připomínkové místo	Číslo jednací	Článek	AO	Připomínka	Vyhodnocení
1313.	Germin Michal	MMR-34920-2026-81	99ch	AOV24	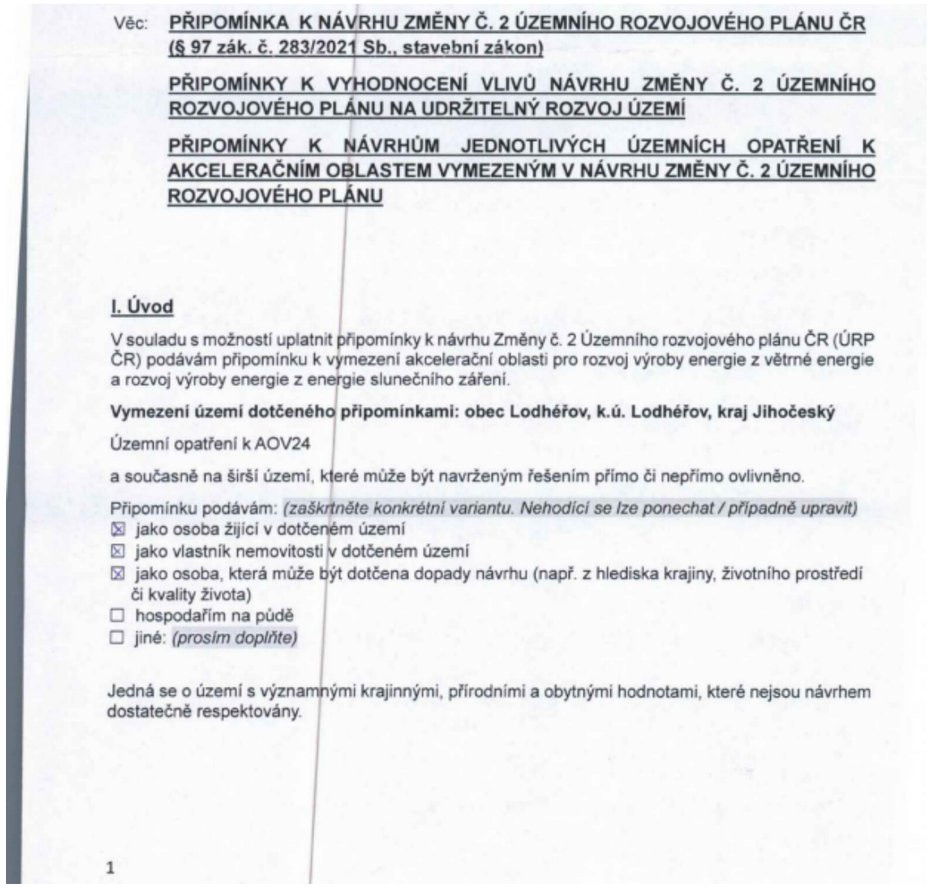	**Akceptováno částečně.** Akcelerační oblast AOV24 - Lodhéřov byla zmenšena. Vlivy návrhu Změny č. 2 ÚRP, včetně dopadů vymezení akcelerační oblasti AOV24 Lodhéřov na přírodní hodnoty lokality Studnice, hydrogeologické podmínky, lesní ekosystémy, biotopy chráněných druhů a krajinný ráz jihočeského kraje, byly posouzeny na úrovni koncepce v rámci vyhodnocení vlivů na udržitelný rozvoj území (VVURU), které tvoří přílohu odůvodnění Z2 URP. Pro AOV24 bylo zpracováno biologické posouzení dle § 11 odst. 3, resp. 4 zákona č. 249/2025 Sb. (ZOZE) a jeho závěry, zohledňující mj. výskyt chráněných druhů ptáků — orla mořského (Haliaeetus albicilla), čápa černého, dudka chocholatého a strakapouda — a jimi využívané biotopy, byly promítnuty do podmínek vymezení této akcelerační oblasti. Ohrožení hydrogeologických struktur a zdrojů pitné vody v lokalitě Studnice, které podatel podrobně popisuje jako riziko narušení směrů proudění podzemních vod a kontaminace místních studní provozními kapalinami, a stejně tak rizika destrukce lesních porostů a zhoršení retence vody jsou faktory, jež budou předmětem posouzení v navazujících řízeních dle stavebního zákona a zvláštních předpisů, v nichž mají vodoprávní úřady, orgány ochrany přírody a orgány ochrany zemědělského půdního fondu plnou dotčenou působnost. Tvrzení o nesouladu návrhu se zákonem č. 500/2004 Sb., zákonem č. 114/1992 Sb., stavebním zákonem, ptačí a stanovištní směrnicí EU, EIA směrnicí, Aarhuskou úmluvou a Evropskou úmluvou o krajině, jakož i námitka absence nulové varianty a kumulativních vlivů, se neopírají o konkrétní pochybení v předložené dokumentaci, neboť vymezení AO nepředstavuje povolení záměru, ale územní podmínku pro jeho možné umístění; veškerá požadovaná právní a odborná posouzení proběhnou v navazujících řízeních. Záměry výroby energie z obnovitelných zdrojů umístěné v akceleračních oblastech jsou osvobozeny od posuzování vlivů na životní prostředí (EIA) dle § 28 ZOZE; SEA/VVURU i biologické posouzení zpracované dle § 11 ZOZE představují dostatečný rámec pro ochranu hodnot území na úrovni územně rozvojového plánování, přičemž podrobné posouzení vlivu na lokality Natura 2000, hodnocení dopadů na populace netopýrů a kumulativních vlivů v širším území bude součástí navazujících řízení. Soulad se směrnicí RED III (2023/2413) a posouzení nevyužití brownfieldů a technicky narušených území bylo provedeno na úrovni celé koncepce Z2 URP. AOV24 Lodhéřov byla zmenšena s cílem minimalizace dopadů na přírodní, krajinné a obytné hodnoty území a konkrétní záměry VTE budou povoleny v navazujících řízeních dle stavebního zákona, v jejichž rámci budou komplexně hodnoceny vlivy na biotopy chráněných druhů, hydrogeologické poměry, lesní porosty, zemědělský půdní fond, krajinný ráz i kumulativní dopady záměrů v území.

Věc: **PŘIPOMÍNKA K NÁVRHU ZMĚNY Č. 2 ÚZEMNÍHO ROZVOJOVÉHO PLÁNU ČR (§ 97 zák. č. 283/2021 Sb., stavební zákon)**

PŘIPOMÍNKY K VYHODNOCENÍ VLIVŮ NÁVRHU ZMĚNY Č. 2 ÚZEMNÍHO ROZVOJOVÉHO PLÁNU NA UDRŽITELNÝ ROZVOJ ÚZEMÍ

PŘIPOMÍNKY K NÁVRHŮM JEDNOTLIVÝCH ÚZEMNÍCH OPATŘENÍ K AKCELERAČNÍM OBLASTEM VYMEZENÝM V NÁVRHU ZMĚNY Č. 2 ÚZEMNÍHO ROZVOJOVÉHO PLÁNU

I. Úvod

V souladu s možností uplatnit připomínky k návrhu Změny č. 2 Územního rozvojového plánu ČR (ÚRP ČR) podávám připomínku k vymezení akcelerační oblasti pro rozvoj výroby energie z větrné energie a rozvoj výroby energie z energie slunečního záření.

Vymezení území dotčeného připomínkami: obec Lodhéřov, k.ú. Lodhéřov, kraj Jihočeský

Územní opatření k AOV24

a současně na širší území, které může být navrženým řešením přímo či nepřímo ovlivněno.

Připomínku podávám: *(zaškrtněte konkrétní variantu. Nehodící se lze ponechat / případně upravit)*

- ☒ jako osoba žijící v dotčeném území
- ☒ jako vlastník nemovitosti v dotčeném území
- ☒ jako osoba, která může být dotčena dopady návrhu (např. z hlediska krajiny, životního prostředí či kvality života)
- ☐ hospodařím na půdě
- ☐ jiné: *(prosím doplňte)*

Jedná se o území s významnými krajinnými, přírodními a obytnými hodnotami, které nejsou návrhem dostatečně respektovány.

1

Příloha č. 5h – Vyhodnocení připomínek obcí a veřejnosti

Poř. č.	Připomínkové místo	Číslo jednací	Článek	AO	Připomínka	Vyhodnocení
					Dopad návrhu na mou osobu spočívá v tom, že se obávám těchto faktorů, které jsou pro můj život zde nadmíru důležité: 1. Ohrožení podzemních vod a vodních zdrojů Lokalita Studnice je hydrogeologicky citlivým územím. Výstavba hlubokých betonových základů pro turbíny a související infrastruktury představuje: Riziko narušení hydrogeologických struktur: Mechanické zásahy do podloží mohou nenávratně změnit směry proudění podzemních vod a narušit hladinu spodní vody, na které jsou závislé místní studny. Kontaminace: Během výstavby i následného provozu hrozí úniky provozních kapalin, což v této oblasti představuje neakceptovatelné riziko pro čistotu místních zdrojů pitné vody. 2. Destrukce lesních porostů a fragmentace krajiny Vymezená akcelerační zóna zasahuje do lesních celků, což v případě realizace povede k: Rozsáhlému kácení: Pro instalaci turbín, manipulační plochy a přístupové cesty pro těžkou techniku bude nutné odlesnit významné plochy, což zhorší schopnost krajiny zadržovat vodu a zvýší erozi půdy. Narušení lokálního klimatu: Lesy v okolí Studnice plní nezastupitelnou funkci při ochlazování krajiny a ochraně před vysycháním. Jejich likvidace přímo v akcelerační zóně je v rozporu se snahou o adaptaci na klimatickou změnu. 3. Kriticky ohrožené druhy a jejich hnízdění Zdůrazňuji, že se přímo v této zóně nacházejí potvrzená hnízdiště, nikoliv pouze přeletové trasy: Orel mořský (Haliaeetus albicilla): Aktivní hnízdiště dravce s nízkou manévrovací schopností přímo v ohroženém prostoru. Dudek chocholatý (Upupa epops): Velmi hojný výskyt a hnízdění v biotopech, které mají být výstavbou zničeny. Strakapoud: Další chráněný druh, jehož hnízdní teritoria jsou vázána na stávající lesní porosty určené k zásahu. Tyto informace vycházejí z dlouhodobého místního pozorování a znalosti terénu, které jsou v přímém rozporu s aktuálním návrhem akcelerační zóny. Čáp černý – hnízdiště přímo v ohroženém prostoru S návrhem týkajícím se Územního opatření k AOV24 **nesouhlasím** a požaduji jeho **vyřazení nebo zásadní přepracování**, neboť vykazuje závažné nedostatky z hlediska zákonnosti, ochrany životního prostředí i dopadů na obyvatele v dané oblasti. **II. Zákonnost a nesoulad s právními předpisy ČR** **1) Rozpor se zákonem č. 500/2004 Sb., správní řád** ➢ § 3 – nebyl zjištěn stav bez důvodných pochybností ➢ § 68 – nedostatečné odůvodnění Návrh **je nepřezkoumatelný**, protože neobsahuje konkrétní podklady pro dané území. **2) Rozpor se zákonem č. 100/2001 Sb. (EIA/SEA),** chybí posouzení: ➢ kumulativních vlivů ➢ variantního řešení ➢ konkrétních dopadů na území Dokumentace SEA **je neúplná a věcně nedostatečná.** 2	

Poř. č.	Připomínkové místo	Číslo jednací	Článek	AO	Připomínka	Vyhodnocení
					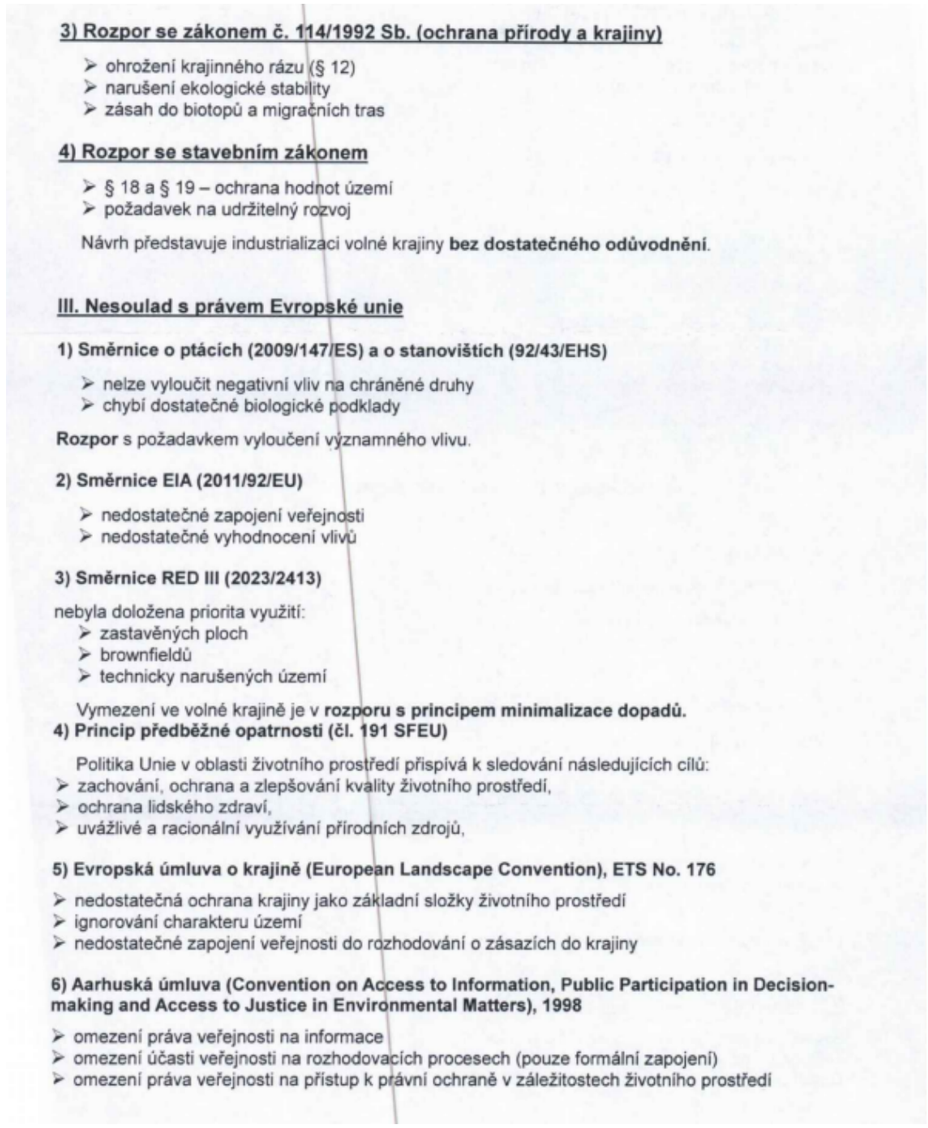	

3) Rozpor se zákonem č. 114/1992 Sb. (ochrana přírody a krajiny)

- ohrožení krajinného rázu (§ 12)
- narušení ekologické stability
- zásah do biotopů a migračních tras

4) Rozpor se stavebním zákonem

- § 18 a § 19 – ochrana hodnot území
- požadavek na udržitelný rozvoj

Návrh představuje industrializaci volné krajiny **bez dostatečného odůvodnění**.

III. Nesoulad s právem Evropské unie

1) Směrnice o ptácích (2009/147/ES) a o stanovištích (92/43/EHS)

- nelze vyloučit negativní vliv na chráněné druhy
- chybí dostatečné biologické podklady

Rozpor s požadavkem vyloučení významného vlivu.

2) Směrnice EIA (2011/92/EU)

- nedostatečné zapojení veřejnosti
- nedostatečné vyhodnocení vlivů

3) Směrnice RED III (2023/2413)

nebyla doložena priorita využití:

- zastavěných ploch
- brownfieldů
- technicky narušených území

Vymezení ve volné krajině je v **rozporu s principem minimalizace dopadů.**

4) Princip předběžné opatrnosti (čl. 191 SFEU)

Politika Unie v oblasti životního prostředí přispívá k sledování následujících cílů:

- zachování, ochrana a zlepšování kvality životního prostředí,
- ochrana lidského zdraví,
- uvážlivé a racionální využívání přírodních zdrojů,

5) Evropská úmluva o krajině (European Landscape Convention), ETS No. 176

- nedostatečná ochrana krajiny jako základní složky životního prostředí
- ignorování charakteru území
- nedostatečné zapojení veřejnosti do rozhodování o zásazích do krajiny

6) Aarhuská úmluva (Convention on Access to Information, Public Participation in Decision-making and Access to Justice in Environmental Matters), 1998

- omezení práva veřejnosti na informace
- omezení účasti veřejnosti na rozhodovacích procesech (pouze formální zapojení)
- omezení práva veřejnosti na přístup k právní ochraně v záležitostech životního prostředí

Poř. č.	Připomínkové místo	Číslo jednací	Článek	AO	Připomínka	Vyhodnocení
					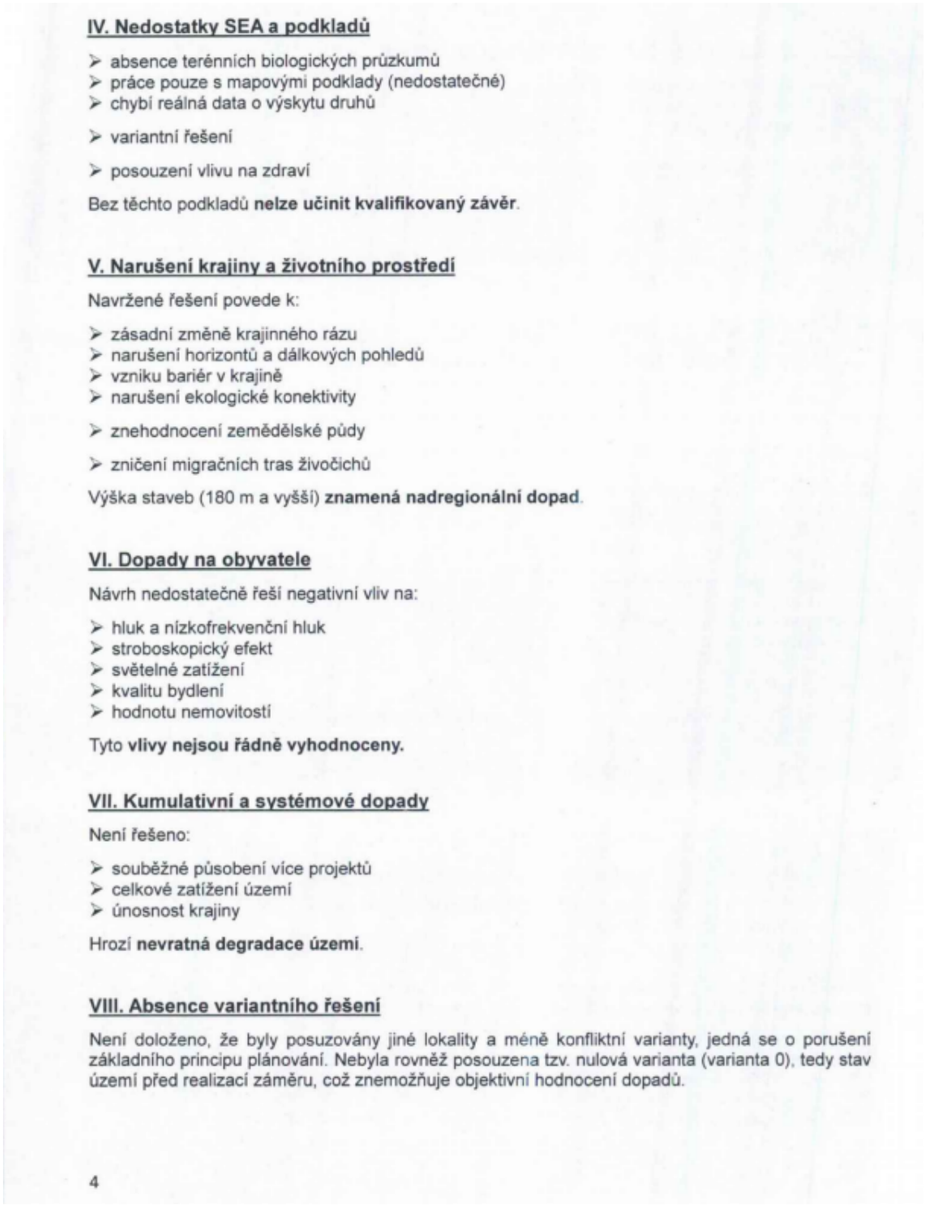	

IV. Nedostatky SEA a podkladů

- absence terénních biologických průzkumů
- práce pouze s mapovými podklady (nedostatečné)
- chybí reálná data o výskytu druhů
- variantní řešení
- posouzení vlivu na zdraví

Bez těchto podkladů **nelze učinit kvalifikovaný závěr**.

V. Narušení krajiny a životního prostředí

Navržené řešení povede k:

- zásadní změně krajinného rázu
- narušení horizontů a dálkových pohledů
- vzniku bariér v krajině
- narušení ekologické konektivity
- znehodnocení zemědělské půdy
- zničení migračních tras živočichů

Výška staveb (180 m a vyšší) **znamená nadregionální dopad**.

VI. Dopady na obyvatele

Návrh nedostatečně řeší negativní vliv na:

- hluk a nízkofrekvenční hluk
- stroboskopický efekt
- světelné zatížení
- kvalitu bydlení
- hodnotu nemovitostí

Tyto **vlivy nejsou řádně vyhodnoceny.**

VII. Kumulativní a systémové dopady

Není řešeno:

- souběžné působení více projektů
- celkové zatížení území
- únosnost krajiny

Hrozí **nevratná degradace území**.

VIII. Absence variantního řešení

Není doloženo, že byly posuzovány jiné lokality a méně konfliktní varianty, jedná se o porušení základního principu plánování. Nebyla rovněž posouzena tzv. nulová varianta (varianta 0), tedy stav území před realizací záměru, což znemožňuje objektivní hodnocení dopadů.

4

Příloha č. 5h – Vyhodnocení připomínek obcí a veřejnosti

Poř. č.	Připomínkové místo	Číslo jednací	Článek	AO	Připomínka	Vyhodnocení
					IX. Vyloučení EIA a nedostatečné posouzení vlivů Navržené vymezení akceleračních oblastí má zásadní dopad i z hlediska následného povolování záměrů, neboť v těchto oblastech dochází k omezení, resp. vyloučení standardního posuzování vlivů na životní prostředí (EIA). O to vyšší nároky musí být kladeny na kvalitu, úplnost a konkrétnost podkladů a vyhodnocení vlivů na životní prostředí již na úrovni tohoto návrhu, neboť územní opatření dle ZOZE nemůže plnohodnotně nahradit individuální posouzení konkrétních záměrů. Předložený návrh však tyto požadavky nenaplňuje, zejména postrádá dostatečné vyhodnocení konkrétních lokálních dopadů, kumulativních vlivů více záměrů v území a jejich dopadů na krajinný ráz, obytné prostředí a veřejné zdraví. **X. Hlavní požadavek** Navrhuji: 1) **Vyřazení výše uvedené akcelerační oblasti z návrhu** nebo 2) Zároveň (pro případ, že nebude tomuto požadavku vyhověno) **požaduji, aby návrh změny č. 2 ÚRP ČR nebyl v této části schválen a byl vrácen k zásadnímu přepracování**, a to zejména po doplnění: • posouzení vlivu na lokality Natura 2000 dle čl. 6 odst. 3 směrnice 92/43/EHS • dostatečný biologický průzkumu odpovídající metodikám MŽP v různých ročních obdobích • hodnocení vlivu na populace netopýrů • posouzení kumulativních vlivů v širším území • hodnocení dopadů na krajinný ráz • hodnocení dopadů na využití nemovitostí vlastníků v dosahu navrhovaných 500 m od obytné zástavby a přímý dopad vymezení AO na výkon vlastnických práv těchto vlastníků, včetně uvedení metodiky, podle které se určuje vzdálenost od zastavěného území • zdůvodnění nevyužití brownfieldů a narušených území uvedených v Národní databázi brownfieldů Do doby doplnění těchto podkladů nelze území považovat za způsobilé pro vymezení akcelerační oblasti. Podané připomínky jsou blanketní, podatel si vymezuje právo připomínky doplnit ve lhůtě 15 dnů ode dne veřejného projednání. **XI. Závěr** Návrh v předložené podobě není dostatečně odůvodněný, není podložen odbornými daty, je v rozporu s právními předpisy ČR i EU a může mít závažné dopady na krajinu, životní prostředí i obyvatele, proto požaduji především vyřazení Územního opatření k AOV24 z návrhu Změny č. 2 Územního rozvojového plánu ČR. Pro případ, že tomuto požadavku nebude vyhověno, požaduji zásadní přepracování Návrhu Změny č. 2 ÚRP ČR tak, aby byl v souladu s právními předpisy a byly řádně vyhodnoceny jeho dopady. ; Žádám, aby tato připomínka byla řádně vypořádána v souladu se zákonem a aby bylo uvedeno konkrétní odůvodnění přijatého řešení.	

Poř. č.	Připomínkové místo	Číslo jednací	Článek	AO	Připomínka	Vyhodnocení
1314.	Mondek Karel	MMR-34924-2026-81	99cze, 99czp, 99czq	AOV51, AOV62, AOV63	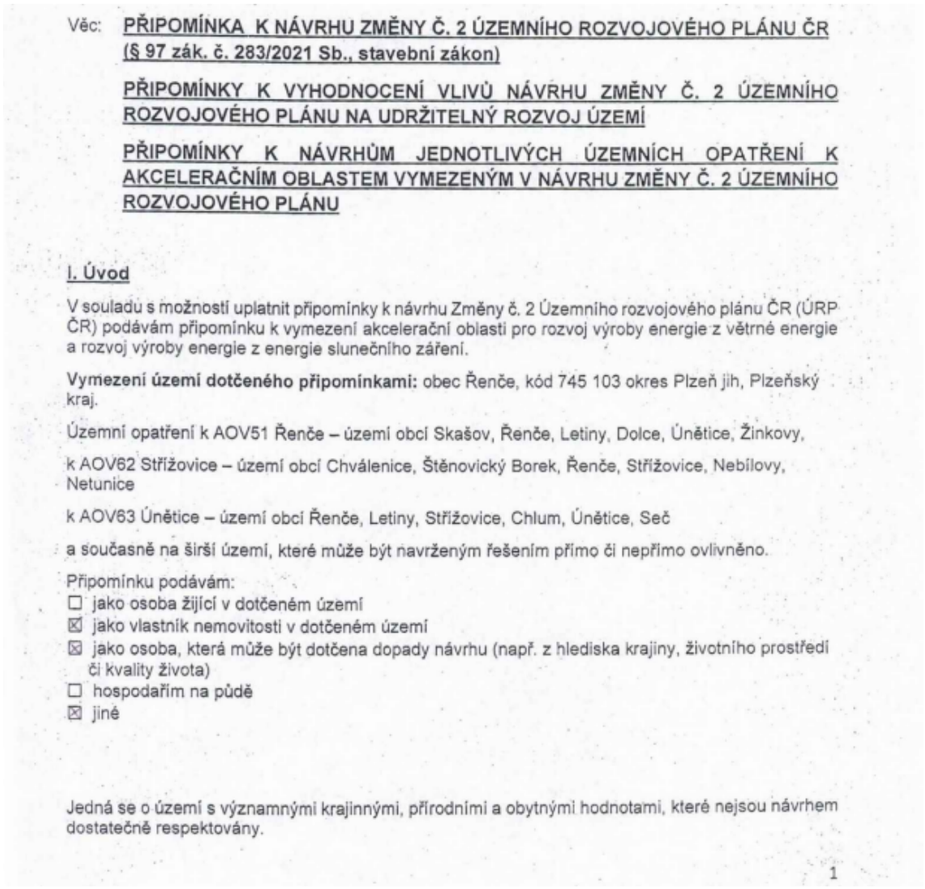	**Akceptováno částečně.** Akcelerační oblast AOV63 – Únětice byla vypuštěna. Akcelerační oblast AOV62 – Střížovice byla zmenšena. Vlivy návrhu Změny č. 2 ÚRP, včetně dopadů vymezení akceleračních oblastí AOV51 Řenče a AOV62 Střížovice na biodiverzitu, krajinný ráz, zdraví obyvatel, zemědělský půdní fond a sociálně-ekonomické podmínky území plzeňského kraje, byly posouzeny na úrovni koncepce v rámci vyhodnocení vlivů na udržitelný rozvoj území (VVURU), které tvoří přílohu odůvodnění Z2 URP. Pro obě akcelerační oblasti bylo zpracováno biologické posouzení dle § 11 odst. 3, resp. 4 zákona č. 249/2025 Sb. (ZOZE) a jeho závěry, zahrnující posouzení vlivů na chráněné druhy ptáků a netopýrů, biotopy a migrační trasy živočichů, byly promítnuty do podmínek vymezení těchto akceleračních oblastí. Námitka absence terénních biologických posouzení a nedostatečnosti podkladů SEA neodpovídá skutečnosti, neboť biologické posouzení pro AOV51 a AOV62 bylo zpracováno v souladu s metodikami Ministerstva životního prostředí; posouzení vlivu na lokality Natura 2000 dle čl. 6 odst. 3 směrnice 92/43/EHS a kumulativních vlivů v širším území proběhlo na úrovni SEA/VVURU a bude rovněž předmětem navazujících řízení o konkrétních záměrech. Tvrzení o nesouladu návrhu s právem ČR i EU — zákonem č. 114/1992 Sb., stavebním zákonem, zákonem č. 500/2004 Sb., ptačí a stanovištní směrnicí, směrnicí EIA, Aarhuskou úmluvou a Evropskou úmluvou o krajině — se neopírají o konkrétní pochybení v předložené dokumentaci, neboť vymezení AO nepředstavuje povolení záměru, ale územní podmínku pro jeho možné umístění, a veškerá odpovídající právní posouzení proběhnou v navazujících řízeních. Záměry výroby energie z obnovitelných zdrojů umístěné v akceleračních oblastech jsou osvobozeny od EIA dle § 28 ZOZE a soulad se směrnicí RED III (2023/2413), včetně posouzení priority využití zastavěných ploch, brownfieldů a technicky narušených území, byl hodnocen na úrovni celé koncepce Z2 URP. Negativní dopady na obyvatele — hluk, infrazvuk, stroboskopický efekt, světelné zatížení a vliv na hodnotu nemovitostí vlastníků v dosahu zástavby — budou posouzeny a podmínky jejich minimalizace stanoveny v navazujících řízeních dle stavebního zákona, v nichž mají dotčené orgány, vlastníci nemovitostí a veřejnost zaručena procesní práva. Konkrétní záměry VTE v AOV51 a AOV62 budou povoleny v navazujících řízeních dle stavebního zákona a zvláštních předpisů, v jejichž rámci bude hodnocen vliv na krajinný ráz s ohledem na výšku staveb a dálkové pohledy, vliv na zemědělský půdní fond i kumulativní a systémové dopady v území obcí Řenče, Střížovice a jejich okolí.

Věc: PŘIPOMÍNKA K NÁVRHU ZMĚNY Č. 2 ÚZEMNÍHO ROZVOJOVÉHO PLÁNU ČR (§ 97 zák. č. 283/2021 Sb., stavební zákon)

PŘIPOMÍNKY K VYHODNOCENÍ VLIVŮ NÁVRHU ZMĚNY Č. 2 ÚZEMNÍHO ROZVOJOVÉHO PLÁNU NA UDRŽITELNÝ ROZVOJ ÚZEMÍ

PŘIPOMÍNKY K NÁVRHŮM JEDNOTLIVÝCH ÚZEMNÍCH OPATŘENÍ K AKCELERAČNÍM OBLASTEM VYMEZENÝM V NÁVRHU ZMĚNY Č. 2 ÚZEMNÍHO ROZVOJOVÉHO PLÁNU

I. Úvod

V souladu s možností uplatnit připomínky k návrhu Změny č. 2 Územního rozvojového plánu ČR (ÚRP ČR) podávám připomínku k vymezení akcelerační oblasti pro rozvoj výroby energie z větrné energie a rozvoj výroby energie z energie slunečního záření.

Vymezení území dotčeného připomínkami: obec Řenče, kód 745 103 okres Plzeň jih, Plzeňský kraj.

Územní opatření k AOV51 Řenče – území obcí Skašov, Řenče, Letiny, Dolce, Únětice, Žinkovy,

k AOV62 Střížovice – území obcí Chválenice, Štěnovický Borek, Řenče, Střížovice, Nebílovy, Netunice

k AOV63 Únětice – území obcí Řenče, Letiny, Střížovice, Chlum, Únětice, Seč

a současně na širší území, které může být navrženým řešením přímo či nepřímo ovlivněno.

Připomínku podávám:
- ☐ jako osoba žijící v dotčeném území
- ☒ jako vlastník nemovitosti v dotčeném území
- ☒ jako osoba, která může být dotčena dopady návrhu (např. z hlediska krajiny, životního prostředí či kvality života)
- ☐ hospodařím na půdě
- ☒ jiné

Jedná se o území s významnými krajinnými, přírodními a obytnými hodnotami, které nejsou návrhem dostatečně respektovány.

1

Poř. č.	Připomínkové místo	Číslo jednací	Článek	AO	Připomínka	Vyhodnocení
					S návrhem týkajícím se Územního opatření k AOV51 Řenče – území obcí Skašov, Řenče, Letiny, Dolce, Únětice, Žinkovy, k AOV62 Střížovice – území obcí Chválenice, Štěnovický Borek, Řenče, Střížovice, Nebilovy, Netunice k AOV63 Únětice – území obcí Řenče, Letiny, Střížovice, Chlum, Únětice, Seč **nesouhlasím** a požaduji jeho **vyřazení nebo zásadní přepracování**, neboť vykazuje závažné nedostatky z hlediska zákonnosti, ochrany životního prostředí i dopadů na obyvatele v dané oblasti. **II. Zákonnost a nesoulad s právními předpisy ČR** **1) Rozpor se zákonem č. 500/2004 Sb., správní řád** ➢ § 3 – nebyl zjištěn stav bez důvodných pochybností ➢ § 68 – nedostatečné odůvodnění Návrh **je nepřezkoumatelný**, protože neobsahuje konkrétní podklady pro dané území. **2) Rozpor se zákonem č. 100/2001 Sb. (EIA/SEA),** chybí posouzení: ➢ kumulativních vlivů ➢ variantního řešení ➢ konkrétních dopadů na území Dokumentace SEA **je neúplná a věcně nedostatečná.** **3) Rozpor se zákonem č. 114/1992 Sb. (ochrana přírody a krajiny)** ➢ ohrožení krajinného rázu (§ 12) ➢ narušení ekologické stability ➢ zásah do biotopů a migračních tras **4) Rozpor se stavebním zákonem** ➢ § 18 a § 19 – ochrana hodnot území ➢ požadavek na udržitelný rozvoj Návrh představuje industrializaci volné krajiny **bez dostatečného odůvodnění**. **III. Nesoulad s právem Evropské unie** **1) Směrnice o ptácích (2009/147/ES) a o stanovištích (92/43/EHS)** ➢ nelze vyloučit negativní vliv na chráněné druhy ➢ chybí dostatečné biologické podklady **Rozpor** s požadavkem vyloučení významného vlivu. **2) Směrnice EIA (2011/92/EU)** ➢ nedostatečné zapojení veřejnosti ➢ nedostatečné vyhodnocení vlivů **3) Směrnice RED III (2023/2413)** 2	

Poř. č.	Připomínkové místo	Číslo jednací	Článek	AO	Připomínka	Vyhodnocení
					nebyla doložena priorita využití: ➢ zastavěných ploch ➢ brownfieldů ➢ technicky narušených území Vymezení ve volné krajině je v **rozporu s principem minimalizace dopadů.** **4) Princip předběžné opatrnosti (čl. 191 SFEU)** Politika Unie v oblasti životního prostředí přispívá k sledování následujících cílů: ➢ zachování, ochrana a zlepšování kvality životního prostředí, ➢ ochrana lidského zdraví, ➢ uvážlivé a racionální využívání přírodních zdrojů, **5) Evropská úmluva o krajině (European Landscape Convention), ETS No. 176** ➢ nedostatečná ochrana krajiny jako základní složky životního prostředí ➢ ignorování charakteru území ➢ nedostatečné zapojení veřejnosti do rozhodování o zásazích do krajiny **6) Aarhuská úmluva (Convention on Access to Information, Public Participation in Decision-making and Access to Justice in Environmental Matters), 1998** ➢ omezení práva veřejnosti na informace ➢ omezení účasti veřejnosti na rozhodovacích procesech (pouze formální zapojení) ➢ omezení práva veřejnosti na přístup k právní ochraně v záležitostech životního prostředí **IV. Nedostatky SEA a podkladů** ➢ absence terénních biologických průzkumů ➢ práce pouze s mapovými podklady (nedostatečné) ➢ chybí reálná data o výskytu druhů ➢ variantní řešení ➢ posouzení vlivu na zdraví Bez těchto podkladů **nelze učinit kvalifikovaný závěr.** **V. Narušení krajiny a životního prostředí** Navržené řešení povede k: ➢ zásadní změně krajinného rázu ➢ narušení horizontů a dálkových pohledů ➢ vzniku bariér v krajině ➢ narušení ekologické konektivity ➢ znehodnocení zemědělské půdy ➢ zničení migračních tras živočichů Výška staveb (180 m a vyšší) **znamená nadregionální dopad.** **VI. Dopady na obyvatele** Návrh nedostatečně řeší negativní vliv na: ➢ hluk a nízkofrekvenční hluk ➢ stroboskopický efekt ➢ světelné zatížení 3	

Příloha č. 5h – Vyhodnocení připomínek obcí a veřejnosti

Poř. č.	Připomínkové místo	Číslo jednací	Článek	AO	Připomínka	Vyhodnocení
					➢ kvalitu bydlení ➢ hodnotu nemovitostí Tyto **vlivy nejsou řádně vyhodnoceny.** **VII. Kumulativní a systémové dopady** Není řešeno: ➢ souběžné působení více projektů ➢ celkové zatížení území ➢ únosnost krajiny Hrozí **nevratná degradace území**. **VIII. Absence variantního řešení** Není doloženo, že byly posuzovány jiné lokality a méně konfliktní varianty, jedná se o porušení základního principu plánování. Nebyla rovněž posouzena tzv. nulová varianta (varianta 0), tedy stav území před realizací záměru, což znemožňuje objektivní hodnocení dopadů. **IX. Vyloučení EIA a nedostatečné posouzení vlivů** Navržené vymezení akceleračních oblastí má zásadní dopad i z hlediska následného povolování záměrů, neboť v těchto oblastech dochází k omezení, resp. vyloučení standardního posuzování vlivů na životní prostředí (EIA). O to vyšší nároky musí být kladeny na kvalitu, úplnost a konkrétnost podkladů a vyhodnocení vlivů na životní prostředí již na úrovni tohoto návrhu, neboť územní opatření dle ZOZE nemůže plnohodnotně nahradit individuální posouzení konkrétních záměrů. Předložený návrh však tyto požadavky nenaplňuje, zejména postrádá dostatečné vyhodnocení konkrétních lokálních dopadů, kumulativních vlivů více záměrů v území a jejich dopadů na krajinný ráz, obytné prostředí a veřejné zdraví. **X. Hlavní požadavek** Navrhuji: 1) **Vyřazení výše uvedené akcelerační oblasti z návrhu** nebo 2) Zároveň (pro případ, že nebude tomuto požadavku vyhověno) **požaduji, aby návrh změny č. 2 ÚRP ČR nebyl v této části schválen a byl vrácen k zásadnímu přepracování**, a to zejména po doplnění: • posouzení vlivu na lokality Natura 2000 dle čl. 6 odst. 3 směrnice 92/43/EHS • dostatečný biologický průzkumu odpovídající metodikám MŽP v různých ročních obdobích • hodnocení vlivu na populace netopýrů • posouzení kumulativních vlivů v širším území • hodnocení dopadů na krajinný ráz	

Poř. č.	Připomínkové místo	Číslo jednací	Článek	AO	Připomínka	Vyhodnocení
					• hodnocení dopadů na využití nemovitostí vlastníků v dosahu navrhovaných 460 m od obytné zástavby a přímý dopad vymezení AO na výkon vlastnických práv těchto vlastníků, včetně uvedení metodiky, podle které se určuje vzdálenost od zastavěného území • zdůvodnění nevyužití brownfieldů a narušených území uvedených v Národní databázi brownfieldů Do doby doplnění těchto podkladů nelze území považovat za způsobilé pro vymezení akcelerační oblasti. Podané připomínky jsou blanketní, podatel si vymezuje právo připomínky doplnit ve lhůtě 15 dnů ode dne veřejného projednání. **XI. Závěr** Návrh v předložené podobě není dostatečně odůvodněný, není podložen odbornými daty, je v rozporu s právními předpisy ČR i EU a může mít závažné dopady na krajinu, životní prostředí i obyvatele, proto požaduji především vyřazení Územního opatření k AOV51 Řenče – území obcí Skašov, Řenče, Letiny, Dolce, Únětice, Žinkovy k AOV62 Střížovice – území obcí Chválenice, Štěnovický Borek, Řenče, Střížovice, Nebílovy, Netunice k AOV63 Únětice – území obcí Řenče, Letiny, Střížovice, Chlum, Únětice, Seč z návrhu Změny č. 2 Územního rozvojového plánu ČR. Pro případ, že tomuto požadavku nebude vyhověno, požaduji zásadní přepracování Návrhu Změny č. 2 ÚRP ČR tak, aby byl v souladu s právními předpisy a byly řádně vyhodnoceny jeho dopady. Žádám, aby tato připomínka byla řádně vypořádána v souladu se zákonem a aby bylo uvedeno konkrétní odůvodnění přijatého řešení.	

Poř. č.	Připomínkové místo	Číslo jednací	Článek	AO	Připomínka	Vyhodnocení
1315.	Matějčková Michaela	MMR-34925-2026-81	99czzm	AOV89	Věc: **Připomínka k návrhu Změny č. 2 Územního rozvojového plánu ČR (ÚRP ČR)** Podávám připomínku k návrhu vymezení akceleračních oblastí pro větrné elektrárny (VTE) v území: AO č. AOV89 oblast Vlčí dola kraj Liberecký Na základě níže uvedených důvodů **nesouhlasím** s tímto návrhem změny č. 2 ÚRP ČR, který se týká vymezení akceleračních oblastí pro výrobu energie z obnovitelných zdrojů. Uvádím základní **důvody:** **1) Nedostatky návrhu** • návrh není dostatečně odůvodněn a **chybí konkrétní podklady** (zákon č. 500/2004 Sb.) • nebyly dostatečně posouzeny **dopady na životní prostředí** (zákon č. 100/2001 Sb.) • hrozí **narušení krajiny a přírody** (zákon č. 114/1992 Sb.) • návrh **nerespektuje ochranu hodnot území a kvalitu bydlení** (zákon č. 283/2021 Sb.) • nebyly posouzeny jiné **varianty řešení, zejména využití brownfieldů** (opuštěných a již narušených ploch) a návrh tak neodůvodněně zasahuje do volné krajiny • vychází **pouze z expertních odhadů** (počet věží, výkon, rozmístění) • návrh **řeší problémy až dodatečně**, místo aby jim předešel • nejsou dostatečně vyhodnoceny **kumulativní dopady více záměrů v území** **2) Příroda a krajina** • výskyt chráněných druhů (ptáci, netopýři) a zásah do migračních tras (vlk, rys apod.) • narušení prvků ÚSES (biokoridory) • zásadní změna krajiny a její industrializace • dominantní stavby (až cca 250 m vysoké) viditelné na velké vzdálenosti • chybí posouzení nočního osvětlení • nedostatečně řešen kumulativní vliv více větrných elektráren **3) Voda a klima** • narušení vsakování vody do půdy a změna odtokových poměrů • zhoršení schopnosti krajiny zadržovat vodu a riziko vysychání krajiny • nedostatečné odstupy od vodních toků (např. 8 m) • chybí posouzení vlivu na mikroklima **4) Zemědělská půda** • zábor a znehodnocení kvalitní půdy • možné zásahy do půd I. a II. třídy ochrany (nejcennější půdy) • zhutnění půdy a zvýšení eroze a rozdělení (fragmentace) pozemků 1	**Akceptováno.** Akcelerační oblast AOV89 – Vlčí dola byla vypuštěna.

Poř. č.	Připomínkové místo	Číslo jednací	Článek	AO	Připomínka	Vyhodnocení
					• nejasný stav a poškození meliorací **5) Dopady na obyvatele** • hluk a jeho dlouhodobý vliv • blikání stínů (stroboskopický efekt) • změna charakteru bydlení • pokles hodnoty nemovitostí • není dostatečně vysvětleno, jak byla stanovena vzdálenost od obytné zástavby **6) Technická a bezpečnostní rizika** • odlet ledu z rotorů v zimě • zásah bleskem • požáry zařízení (obtížně zvládnutelné zásahy) • pád částí konstrukce • únik provozních kapalin • šíření požáru do krajiny • kontaminace půdy a vody Není jasné, kdo nese **odpovědnost za škody na zdraví a majetku**. **7) Kumulace vlivů** • sčítání hluku, zásahů do krajiny a vizuální zátěže • dopady více elektráren nejsou vyhodnoceny společně • výsledný dopad na životní prostředí i lidi může být výrazně vyšší **8) Rozpor se zákony ČR a EU** • správní řád (zákon č. 500/2004 Sb.) • ochrana přírody (zákon č. 114/1992 Sb.) • EIA (zákon č. 100/2001 Sb.) • ochrana půdy (zákon č. 334/1992 Sb.) • stavební zákon (zákon č. 283/2021 Sb.) • nesplnění podmínek směrnice EU RED III (nevhodně zvolená lokalita, nevyřešené dopady) • návrh může zasahovat do práva na příznivé životní prostředí a ochranu zdraví podle Listiny základních lidských práv a svobod (čl. 31, čl. 35, čl. 11) • porušení principu předběžné opatrnosti (čl. 191 SFEU), návrh je předkládán bez dostatečných podkladů a při existenci důvodných pochybností o jeho dopadech Navržená oblast **má zásadní střety s přírodou, krajinou, vodou i životem obyvatel – včetně dopadů na psychický stav obyvatel z důvodu latentního přetěžování nervového systému u citlivých osob a dětí.** Tyto problémy nejsou odstraněny, pouze částečně zmírňovány. Návrh nemá dostatečné podklady, neřeší varianty a nehodnotí kumulativní dopady, proto **požaduji vyloučení akcelerační oblasti z návrhu.**	
1316.	Malá Alena	MMR-34927-2026-81	99ci	AOV25	**Věc: Připomínka k návrhu Změny č. 2 Územního rozvojového plánu a k Vyhodnocení vlivů na udržitelný rozvoj území v části vymezení akceleračních oblastí pro větrné elektrárny (AOV...)** Podávám tímto připomínku k návrhu vymezení akceleračních zón, konkrétně k lokalitě AOV25 – název: Zahrádka, vymezení: na území Plzeňský kraj, na území obcí: Nekmíř, Kunějovice, Všeruby, Horní Bělá, Zahrádka. Nesouhlasím s vymezením akcelerační zóny v lokalitě AOV25 – název: Zahrádka z důvodu, že se nachází v blízkosti obytné i rekreační zóny, kdy by výstavbou došlo k výraznému snížení kvality života. Lokalita je součástí Evropsky významné lokality – Manětínská a Rezervace Hůrky (rašeliniště), jejíchž hodnotu by výstavba vysokých větrných elektráren (větrníků) nenávratně poškodila. Výstavba by měla nepříznivý dopad na přírodu, veškeré i vzácné živé organismy, obyvatele i horniny. Rekreace a	**Neakceptováno.** Vlivy návrhu Změny č. 2 ÚRP ČR, včetně vymezení akcelerační oblasti AOV25 Zahrádka, byly posouzeny v rámci strategického posouzení vlivů na životní prostředí a udržitelný rozvoj území (SEA/VVURU), jehož závěry jsou součástí odůvodnění Z2 URP a zohledňují dopady na krajinný ráz, biodiverzitu, zdraví obyvatel, hluk a kvalitu bydlení. Pro AOV25 bylo zpracováno biologické posouzení dle § 11 odst. 3, resp. 4 zákona č. 249/2025 Sb. (ZOZE), které zahrnulo posouzení vztahu k Evropsky významné lokalitě Manětínská a přírodní rezervaci Hůrky i výskytu zvláště chráněných druhů, včetně silně ohroženého čápa černého, přičemž závěry biologického posouzení byly promítnuty do podmínek vymezení AO. Konkrétní obavy týkající se rozvíření lomového prachu z kamenolomu Zahrádka rotory větrných turbín, seizmického působení trhacích prací v lomu na stabilitu větrných elektráren, uvolňování mikroplastů a bisfenolu A z lopatek rotorů,

Poř. č.	Připomínkové místo	Číslo jednací	Článek	AO	Připomínka	Vyhodnocení
					bydlení v souladu s přírodou, by zde již postrádalo svůj význam. Obyvatelé mají k této zóně vřelý vztah ať už z důvodu nádherné okolní přírody nebo z důvodu klidného bydlení vesnického typu. V zóně se nachází i zaregistrovaná hospodářství (stáj, pastvinu) v Ústřední evidenci, kterou vede Českomoravská společnost chovatelů, a.s. (ČMSCH). Kvalita života a zdraví těchto i jiných domácích zvířat by byla výstavbou větrných elektráren ohrožena. Zóna se nachází v oblasti s výskytem chráněných druhů rostlin a ptáků nebo v oblasti s významným vlivem na místní mikroklima. Vymezení zón proběhlo bez dostatečné analýzy místních podmínek a bez projednání s místními obyvateli. Tato lokalita rozhodně není vhodná pro „akcelerovanou" výstavbu, neboť je život místních obyvatel, zvířat a jiných živočichů znevýhodněn již existencí lomu Zahrádka (mimo jiné vysokou prašností, hlukem, vzhledem) a vedením ropovodu a plynovodu. Výstavbou větrných elektráren by došlo k ještě dramatičtějšímu zhoršení kvality života a zároveň i znehodnocení hodnot státního majetku i osobního majetku obyvatel. Z výše uvedených důvodů, žádám o vyjmutí lokality AOV25 – název: Zahrádka, vymezení: na území Plzeňský kraj, na území obcí: Nekmíř, Kunějovice, Všeruby, Horní Bělá, Zahrádka, ze seznamu akceleračních oblastí pro rozvoj výroby energie z větrné energie (uvedeno v I.1.b.2., článek 99ci).	hlukové zátěže obyvatel v noční době a dopadů na zdraví domácích zvířat jsou otázkami technického provedení a provozní bezpečnosti konkrétních záměrů, které budou posuzovány v navazujících řízeních dle stavebního zákona a zvláštních předpisů; záměry OZE v akceleračních oblastech jsou osvobozeny od EIA dle § 28 ZOZE (zákon č. 249/2025 Sb.). Ekonomické argumenty o poklesu hodnoty nemovitostí, snížení atraktivity rekreace v přírodním parku Manětínská, krátkosti životnosti větrných elektráren a dostupnosti alternativních zdrojů energie (malé modulární reaktory, thoriové reaktory) se netýkají předmětu územního plánování na úrovni ÚRP, neboť vymezení akceleračních oblastí sleduje celospolečenský zájem na rozvoji obnovitelných zdrojů energie v souladu s cíli směrnice RED III (2023/2413) a závazky České republiky. Nesouhlas zastupitelstva obce Zahrádka vyjádřený v usnesení č. 11/2026 byl vzat na vědomí, avšak ÚRP jako nástroj celostátního územního plánování sleduje nadmístní veřejný zájem; konkrétní záměry budou povoleny v navazujících řízeních, v nichž budou mít dotčené obce a vlastníci nemovitostí možnost uplatňovat svá práva, a proto nelze požadavku na vypuštění AOV25 ze Z2 URP vyhovět.

Poř. č.	Připomínkové místo	Číslo jednací	Článek	AO	Připomínka	Vyhodnocení
					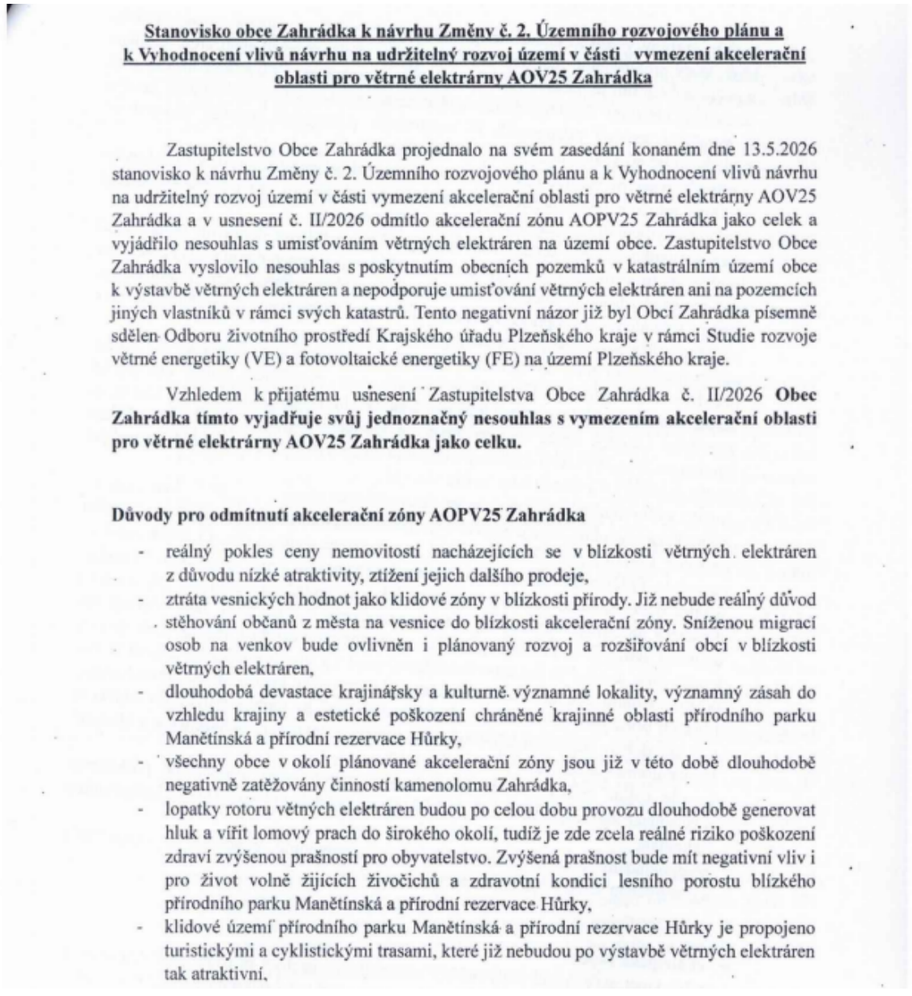	

Stanovisko obce Zahrádka k návrhu Změny č. 2. Územního rozvojového plánu a k Vyhodnocení vlivů návrhu na udržitelný rozvoj území v části vymezení akcelerační oblasti pro větrné elektrárny AOV25 Zahrádka

Zastupitelstvo Obce Zahrádka projednalo na svém zasedání konaném dne 13.5.2026 stanovisko k návrhu Změny č. 2. Územního rozvojového plánu a k Vyhodnocení vlivů návrhu na udržitelný rozvoj území v části vymezení akcelerační oblasti pro větrné elektrárny AOV25 Zahrádka a v usnesení č. II/2026 odmítlo akcelerační zónu AOPV25 Zahrádka jako celek a vyjádřilo nesouhlas s umisťováním větrných elektráren na území obce. Zastupitelstvo Obce Zahrádka vyslovilo nesouhlas s poskytnutím obecních pozemků v katastrálním území obce k výstavbě větrných elektráren a nepodporuje umisťování větrných elektráren ani na pozemcích jiných vlastníků v rámci svých katastrů. Tento negativní názor již byl Obcí Zahrádka písemně sdělen Odboru životního prostředí Krajského úřadu Plzeňského kraje v rámci Studie rozvoje větrné energetiky (VE) a fotovoltaické energetiky (FE) na území Plzeňského kraje.

Vzhledem k přijatému usnesení Zastupitelstva Obce Zahrádka č. II/2026 **Obec Zahrádka tímto vyjadřuje svůj jednoznačný nesouhlas s vymezením akcelerační oblasti pro větrné elektrárny AOV25 Zahrádka jako celku.**

Důvody pro odmítnutí akcelerační zóny AOPV25 Zahrádka

- reálný pokles ceny nemovitostí nacházejících se v blízkosti větrných elektráren z důvodu nízké atraktivity, ztížení jejich dalšího prodeje,
- ztráta vesnických hodnot jako klidové zóny v blízkosti přírody. Již nebude reálný důvod stěhování občanů z města na vesnice do blízkosti akcelerační zóny. Sníženou migrací osob na venkov bude ovlivněn i plánovaný rozvoj a rozšiřování obcí v blízkosti větrných elektráren,
- dlouhodobá devastace krajinářsky a kulturně významné lokality, významný zásah do vzhledu krajiny a estetické poškození chráněné krajinné oblasti přírodního parku Manětínská a přírodní rezervace Hůrky,
- všechny obce v okolí plánované akcelerační zóny jsou již v této době dlouhodobě negativně zatěžovány činností kamenolomu Zahrádka,
- lopatky rotoru větných elektráren budou po celou dobu provozu dlouhodobě generovat hluk a vířit lomový prach do širokého okolí, tudíž je zde zcela reálné riziko poškození zdraví zvýšenou prašností pro obyvatelstvo. Zvýšená prašnost bude mít negativní vliv i pro život volně žijících živočichů a zdravotní kondici lesního porostu blízkého přírodního parku Manětínská a přírodní rezervace Hůrky,
- klidové území přírodního parku Manětínská a přírodní rezervace Hůrky je propojeno turistickými a cyklistickými trasami, které již nebudou po výstavbě větrných elektráren tak atraktivní,

Poř. č.	Připomínkové místo	Číslo jednací	Článek	AO	Připomínka	Vyhodnocení
					- lopatky turbíny větrných elektráren generují mechanický, ale hlavně aerodynamický hluk, který prokazatelně ruší obyvatele v blízkém okolí větrných elektráren, zejména v noční době a tím je narušen jejich bezproblémový spánek. Tyto negativní jevy jsou podpořeny vlastními zkušenostmi místních občanů z míst, kde větrné elektrárny již stojí a rovněž z veřejně přístupných videonahrávek, pořízenými majiteli nemovitostí v blízkosti již provozovaných větrných elektráren, - v případě výstavby větrných elektráren v perimetru akcelerační zóny AOV25 Zahrádka se stane toto místo pro běžný život obtížně obyvatelné. To vše povede ke snížení komfortu bydlení pro současné obyvatele i další generace, - obec Zahrádka je již v současnosti velice zatížena nákladní dopravou přepravující lomový kaolin z ložisek v Kaznějově a stavební kámen z kamenolomu v Zahrádce. Oba tyto nerostné zdroje se budou dále rozšiřovat (projekty rozšíření jsou již dotčenými orgány schváleny) a přeprava vytěžené suroviny v nesníženém množství bude přes postižené obce pokračovat a tyto ekologicky zatěžovat, - výběr akcelerační zóny pro umístění větrných elektráren u obce Zahrádka byl zvolen necitlivě vzhledem k husté osídlené oblasti a na vyvýšeném místě, kde dopad aerodynamického hluku z rotace lopatek nebude ničím tlumen, totéž platí i o vizuálním znečištění lokality, neboť zvolené místo je viditelné z širokého okolí. Rovněž tak vzdálenost hranice akcelerační zóny k obydlím dotčených obcí je nedodatečná a neskýtá záruku kvalitního a nerušeného života obyvatel, - rovněž výběr akcelerační zóny pro umístění větrných elektráren v areálu kamenolomu Zahrádka a jeho okolí je velice nevhodný, neboť z provozu těžební činnosti vzniká velká prašnost. Lomový prach bude větrnými proudy, které vznikají rotací lopatek rozvířen na velkou vzdálenost. Tímto nekontrolovatelným spadem velmi škodlivého lomového prachu bude zatíženo široké okolí, a to jak z ekologického hlediska, tak zejména dopadem na zdraví obyvatel. Prostor kamenolomu a jeho okolí není vhodný pro umístění větrných elektráren i proto, že v kamenolomu dochází několikrát do měsíce k odstřelům lomového kamene. Seizmicita vyvolaná trhacími pracemi je podle místa odstřelu v lomové jámě rozdílné intenzity, od mírné až po intenzivní. Seizmické účinky trhacích prací jsou detekovány v širokém okolí, což by mohlo ovlivnit do budoucna v dlouhodobém horizontu stabilitu stavby větrných elektráren nacházející se v blízkosti kamenolomu Zahrádka, - je zde reálné riziko, že rozvířený lomový prach bude dlouhodobě poškozovat mechanické zařízení rotorů větrných elektráren stojících v blízkosti areálu kamenolomu Zahrádka, - předpokládaný termín ukončení těžby v kamenolomu Zahrádka je v roce 2050 s plánovanou těžbou 500 000 tun kameniva ročně. ➢ **ekologické škody:** - v blízkosti akcelerační zóny AOV25 Zahrádka se nachází přírodní park Manětínská, který se rozkládá na 8 832,5 hektarech, v roce 1978 byl vyhlášen jako klidové území, - součástí přírodního parku Manětínská je přírodní rezervace Hůrky, kterou spravuje Agentura ochrany přírody a krajiny ČR,	

Poř. č.	Připomínkové místo	Číslo jednací	Článek	AO	Připomínka	Vyhodnocení
					➢ **škody na biodiverzitě:** - větrné turbíny představují reálné riziko zranění či usmrcení volně žijících ptáků, zejména zde hnízdících ohrožených druhů ptáků, kdy na území přírodního parku Manětínská a přírodní rezervace Hůrky žije mnoho vzácných živočichů, např. silně ohrožený čáp černý, - v místě je aktivní myslivecká základna, která svoji honební činnost provozuje v obecních a okolních lesích. Je zde zcela oprávněný předpoklad, že z důvodu hlučnosti větrných elektráren bude zvěř plašena a myslivecká činnost ztížena, ➢ **všeobecné nevýhody větrných elektráren a možnosti alternativního řešení získání elektrické energie:** - nespolehlivá účinnost, způsobená nestálostí větrné síly, proto větrná energie vyžaduje vybudování systémů pro ukládání energie, nebo doplňkových zdrojů, třeba ve formě malých modulárních elektráren, - vzhledem k pořizovací hodnotě je životnost tohoto zařízení poměrně krátká, - nedořešené postupy recyklace vyřazených listů rotoru z pryskyřice a laminátu a s tím spojené vysoké náklady na likvidaci, - není důvod budovat nevzhledné, výrobně neekologické, málo účinné větrné elektrárny s krátkou životností a hyzdící krajinný ráz, když Česká republiky v rámci rozvoje české energetické koncepce již pojednala s Velkou Británií spolupráci na výrobu malých modulárních reaktorů (SMR), které jsou výrobně stabilní a nesrovnatelně účinnější než větrné elektrárny. Plzeňská Škoda - jaderné strojírenství a.s., ze skupiny ČEZ již uzavřela memorandum s britskou společností Rolls-Royce SMR Limited o výrobě a dodávkách malých modulárních reaktorů, kdy první malý modulární reaktor má doplnit český energetický mix již do roku 2032. - výstavbu a vývoj malých modulárních reaktorů podporují jak evropské státy, tak USA a Čína, protože jsou oproti větrné elektrárně levnější, díky malým rozměrům je možné jednotlivé díly přepravovat z výroby na staveniště po běžné silnici. Jsou rychlejší na výstavbu a výhodnější pro centralizovanou energetiku z důvodu stability .dodávky elektřiny bez závislosti na síle větru, - dalším alternativním zdrojem za větrné elektrárny budou v blízké budoucnosti thoriové reaktory, které jsou mnohem efektivnější a méně radioaktivní než uran, proto není důvod stavět nevzhledné a málo účinné větrné elektrárny, když thoriové reaktory jsou již v Číně postaveny a bez problému zkušebně provozovány. První thoriový reaktor byl v České republice vyvíjen ve spolupráci s australskou firmou již v roce 2011. V Číně byly rektory využívající jako palivo thorium dostaveny a zprovozněny v roce 2025, - významným negativním jevem je velký zábor pozemků v lokalitě na vybudování větrných elektráren z důvodu potřeby rozsáhlých zpevněných obslužných ploch, ale rovněž ploch na vybudování širokých příjezdových komunikací, které by umožnily dopravu nadrozměrných komponentů díla na místo stavby. S tím je spojeno vynucené kácení lesních porostů a znehodnocování zemědělské půdy, - z listů rotoru větrné elektrárny se v důsledku abraze uvolňují pro živé organismy škodlivé mikroplasty, či bisfenol A. Větrná energetika má bezpochyby své uplatnění v rámci enviromentální politiky, ale vzhledem k dlouhodobým ekonomickým a estetickým nedostatkům a nepřiměřeným záborům pozemků by se měly realizovat na místech k tomu vhodných, tedy na moři, nebo na místech neobydlených, jako jsou neplodné plochy charakteru pouště a stepi. Česká republika je velmi hustě osídleným územím a těmito lokalitami nedisponuje, proto je pro výstavbu větrných elektráren nevhodná na většině svého území.	

Poř. č.	Připomínkové místo	Číslo jednací	Článek	AO	Připomínka	Vyhodnocení
						
1317.	Matějčková Michaela	MMR-34930-2026-81	99czzn	AOV90	Věc: **Připomínka k návrhu Změny č. 2 Územního rozvojového plánu ČR (ÚRP ČR)** Podávám připomínku k návrhu vymezení akceleračních oblastí pro větrné elektrárny (VTE) v území: AO č. AOV90 **oblast** Studenec **kraj** Královéhradecký Na základě níže uvedených důvodů **nesouhlasím** s tímto návrhem změny č. 2 ÚRP ČR, který se týká vymezení akceleračních oblastí pro výrobu energie z obnovitelných zdrojů. Uvádím základní **důvody:** **1) Nedostatky návrhu** • návrh není dostatečně odůvodněn a **chybí konkrétní podklady** (zákon č. 500/2004 Sb.) • nebyly dostatečně posouzeny **dopady na životní prostředí** (zákon č. 100/2001 Sb.) • hrozí **narušení krajiny a přírody** (zákon č. 114/1992 Sb.) • návrh **nerespektuje ochranu hodnot území a kvalitu bydlení** (zákon č. 283/2021 Sb.) • nebyly posouzeny jiné **varianty řešení, zejména využití brownfieldů** (opuštěných a již narušených ploch) a návrh tak neodůvodněně zasahuje do volné krajiny • vychází **pouze z expertních odhadů** (počet věží, výkon, rozmístění) • návrh **řeší problémy až dodatečně**, místo aby jim předešel • nejsou dostatečně vyhodnoceny **kumulativní dopady více záměrů v území** **2) Příroda a krajina** • výskyt chráněných druhů (ptáci, netopýři) a zásah do migračních tras (vlk, rys apod.) • narušení prvků ÚSES (biokoridory) • zásadní změna krajiny a její industrializace • dominantní stavby (až cca 250 m vysoké) viditelné na velké vzdálenosti • chybí posouzení nočního osvětlení • nedostatečně řešen kumulativní vliv více větrných elektráren **3) Voda a klima** • narušení vsakování vody do půdy a změna odtokových poměrů • zhoršení schopnosti krajiny zadržovat vodu a riziko vysychání krajiny • nedostatečné odstupy od vodních toků (např. 8 m) • chybí posouzení vlivu na mikroklima **4) Zemědělská půda** • zábor a znehodnocení kvalitní půdy • možné zásahy do půd I. a II. třídy ochrany (nejcennější půdy) • zhutnění půdy a zvýšení eroze a rozdělení (fragmentace) pozemků 1	**Akceptováno.** Akcelerační oblast AOV90 – Studenec byla vypuštěna.

Poř. č.	Připomínkové místo	Číslo jednací	Článek	AO	Připomínka	Vyhodnocení
					• nejasný stav a poškození meliorací **5) Dopady na obyvatele** • hluk a jeho dlouhodobý vliv • blikání stínů (stroboskopický efekt) • změna charakteru bydlení • pokles hodnoty nemovitostí • není dostatečně vysvětleno, jak byla stanovena vzdálenost od obytné zástavby **6) Technická a bezpečnostní rizika** • odlet ledu z rotorů v zimě • zásah bleskem • požáry zařízení (obtížně zvládnutelné zásahy) • pád částí konstrukce • únik provozních kapalin • šíření požáru do krajiny • kontaminace půdy a vody Není jasné, kdo nese **odpovědnost za škody na zdraví a majetku**. **7) Kumulace vlivů** • sčítání hluku, zásahů do krajiny a vizuální zátěže • dopady více elektráren nejsou vyhodnoceny společně • výsledný dopad na životní prostředí i lidi může být výrazně vyšší **8) Rozpor se zákony ČR a EU** • správní řád (zákon č. 500/2004 Sb.) • ochrana přírody (zákon č. 114/1992 Sb.) • EIA (zákon č. 100/2001 Sb.) • ochrana půdy (zákon č. 334/1992 Sb.) • stavební zákon (zákon č. 283/2021 Sb.) • nesplnění podmínek směrnice EU RED III (nevhodně zvolená lokalita, nevyřešené dopady) • návrh může zasahovat do práva na příznivé životní prostředí a ochranu zdraví podle Listiny základních lidských práv a svobod (čl. 31, čl. 35, čl. 11) • porušení principu předběžné opatrnosti (čl. 191 SFEU), návrh je předkládán bez dostatečných podkladů a při existenci důvodných pochybností o jeho dopadech Navržená oblast **má zásadní střety s přírodou, krajinou, vodou i životem obyvatel – včetně dopadů na psychický stav obyvatel z důvodu latentního přetěžování nervového systému u citlivých osob a dětí.** Tyto problémy nejsou odstraněny, pouze částečně zmírňovány. Návrh nemá dostatečné podklady, neřeší varianty a nehodnotí kumulativní dopady, proto **požaduji vyloučení akcelerační oblasti z návrhu.**	

Poř. č.	Připomínkové místo	Číslo jednací	Článek	AO	Připomínka	Vyhodnocení
1318.	Matějčková Michaela	MMR-34932-2026-81	99czzo	AOV91	Věc: **Připomínka k návrhu Změny č. 2 Územního rozvojového plánu ČR (ÚRP ČR)** Podávám připomínku k návrhu vymezení akceleračních oblastí pro větrné elektrárny (VTE) v území: AO č. AOV91 oblast Staré Buky kraj Královéhradecký Na základě níže uvedených důvodů **nesouhlasím** s tímto návrhem změny č. 2 ÚRP ČR, který se týká vymezení akceleračních oblastí pro výrobu energie z obnovitelných zdrojů. Uvádím základní **důvody:** **1) Nedostatky návrhu** • návrh není dostatečně odůvodněn a **chybí konkrétní podklady** (zákon č. 500/2004 Sb.) • nebyly dostatečně posouzeny **dopady na životní prostředí** (zákon č. 100/2001 Sb.) • hrozí **narušení krajiny a přírody** (zákon č. 114/1992 Sb.) • návrh **nerespektuje ochranu hodnot území a kvalitu bydlení** (zákon č. 283/2021 Sb.) • nebyly posouzeny jiné **varianty řešení, zejména využití brownfieldů** (opuštěných a již narušených ploch) a návrh tak neodůvodněně zasahuje do volné krajiny • vychází **pouze z expertních odhadů** (počet věží, výkon, rozmístění) • návrh **řeší problémy až dodatečně**, místo aby jim předešel • nejsou dostatečně vyhodnoceny **kumulativní dopady více záměrů v území** **2) Příroda a krajina** • výskyt chráněných druhů (ptáci, netopýři) a zásah do migračních tras (vlk, rys apod.) • narušení prvků ÚSES (biokoridory) • zásadní změna krajiny a její industrializace • dominantní stavby (až cca 250 m vysoké) viditelné na velké vzdálenosti • chybí posouzení nočního osvětlení • nedostatečně řešen kumulativní vliv více větrných elektráren **3) Voda a klima** • narušení vsakování vody do půdy a změna odtokových poměrů • zhoršení schopnosti krajiny zadržovat vodu a riziko vysychání krajiny • nedostatečné odstupy od vodních toků (např. 8 m) • chybí posouzení vlivu na mikroklima **4) Zemědělská půda** • zábor a znehodnocení kvalitní půdy • možné zásahy do půd I. a II. třídy ochrany (nejcennější půdy) • zhutnění půdy a zvýšení eroze a rozdělení (fragmentace) pozemků 1	**Akceptováno.** Akcelerační oblast AOV91 – Staré Buky byla vypuštěna.

Poř. č.	Připomínkové místo	Číslo jednací	Článek	AO	Připomínka	Vyhodnocení
					• nejasný stav a poškození meliorací **5) Dopady na obyvatele** • hluk a jeho dlouhodobý vliv • blikání stínů (stroboskopický efekt) • změna charakteru bydlení • pokles hodnoty nemovitostí • není dostatečně vysvětleno, jak byla stanovena vzdálenost od obytné zástavby **6) Technická a bezpečnostní rizika** • odlet ledu z rotorů v zimě • zásah bleskem • požáry zařízení (obtížně zvládnutelné zásahy) • pád částí konstrukce • únik provozních kapalin • šíření požáru do krajiny • kontaminace půdy a vody Není jasné, kdo nese **odpovědnost za škody na zdraví a majetku**. **7) Kumulace vlivů** • sčítání hluku, zásahů do krajiny a vizuální zátěže • dopady více elektráren nejsou vyhodnoceny společně • výsledný dopad na životní prostředí i lidi může být výrazně vyšší **8) Rozpor se zákony ČR a EU** • správní řád (zákon č. 500/2004 Sb.) • ochrana přírody (zákon č. 114/1992 Sb.) • EIA (zákon č. 100/2001 Sb.) • ochrana půdy (zákon č. 334/1992 Sb.) • stavební zákon (zákon č. 283/2021 Sb.) • nespínění podmínek směrnice EU RED III (nevhodně zvolená lokalita, nevyřešené dopady) • návrh může zasahovat do práva na příznivé životní prostředí a ochranu zdraví podle Listiny základních lidských práv a svobod (čl. 31, čl. 35, čl. 11) • porušení principu předběžné opatrnosti (čl. 191 SFEU), návrh je předkládán bez dostatečných podkladů a při existenci důvodných pochybností o jeho dopadech Navržená oblast **má zásadní střety s přírodou, krajinou, vodou i životem obyvatel – včetně dopadů na psychický stav obyvatel z důvodu latentního přetěžování nervového systému u citlivých osob a dětí.** Tyto problémy nejsou odstraněny, pouze částečně zmírňovány. Návrh nemá dostatečné podklady, neřeší varianty a nehodnotí kumulativní dopady, proto **požaduji vyloučení akcelerační oblasti z návrhu.**	

Poř. č.	Připomínkové místo	Číslo jednací	Článek	AO	Připomínka	Vyhodnocení
1319.	Outlá Violeta	MMR-34935-2026-81	99ch	AOV24	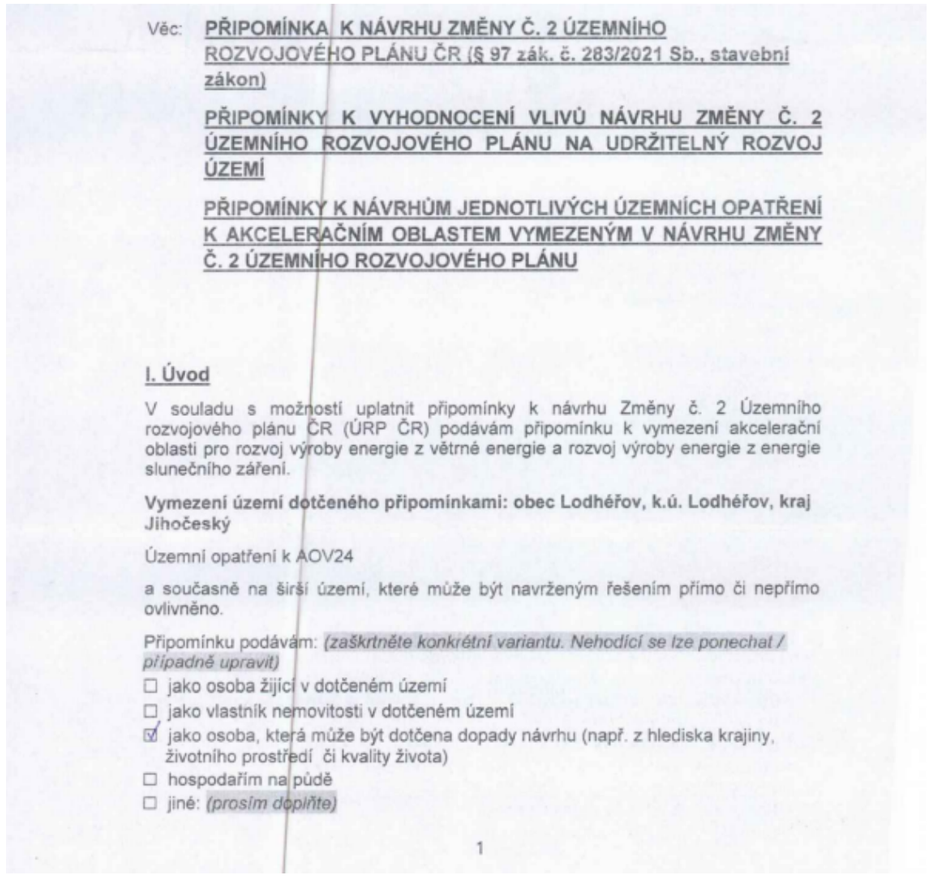	**Akceptováno částečně.** Akcelerační oblast AOV24 byla zmenšena. Vlivy návrhu Změny č. 2 ÚRP ČR, včetně vymezení akcelerační oblasti AOV24 Lodhéřov, byly posouzeny v rámci strategického posouzení vlivů na životní prostředí a udržitelný rozvoj území (SEA/VVURU), které se zabývalo dopady na biodiverzitu, chráněné druhy živočichů, prvky ÚSES, krajinný ráz, vodní režim, hydrogeologické podmínky a zemědělský půdní fond, přičemž závěry jsou promítnuty do podmínek vymezení AO. Pro AOV24 bylo zpracováno biologické posouzení dle § 11 odst. 3, resp. 4 zákona č. 249/2025 Sb. (ZOZE), které se zabývalo výskytem a hnízdišti zvláště chráněných druhů přímo v zóně, konkrétně orla mořského (Haliaeetus albicilla), čápa černého, dudka chocholatého a strakapouda, přičemž závěry biologického posouzení byly promítnuty do podmínek vymezení. Obavy týkající se narušení hydrogeologických struktur výstavbou hlubokých betonových základů a kontaminace místních zdrojů pitné vody úniky provozních kapalin, jakož i destrukce lesních porostů, zhoršení schopnosti krajiny zadržovat vodu a fragmentace pozemků představují aspekty technického provedení konkrétních záměrů, které budou posuzovány v navazujících řízeních dle stavebního zákona a zvláštních předpisů; záměry OZE v akceleračních oblastech jsou osvobozeny od EIA dle § 28 ZOZE (zákon č. 249/2025 Sb.). Požadavky na posouzení vlivu na lokality Natura 2000, kumulativních vlivů, nulové varianty, krajinného rázu a dopadů na hodnotu nemovitostí byly zohledněny na úrovni SEA/VVURU, přičemž detailní posouzení proběhne v navazujících řízeních, v nichž budou stanovovány závazné podmínky ochrany přírody, vodních zdrojů, ZPF a veřejného zdraví; nelze souhlasit ani s tezí, že vyloučení EIA na úrovni AO není kompenzováno, neboť vlivy byly hodnoceny na úrovni koncepce a podmínky vymezení AO tuto ochranu zajišťují. Požadavku na vypuštění AOV24 nelze vyhovět; s přihlédnutím k zjištěným střetům byla AOV24 zmenšena.

Věc: **PŘIPOMÍNKA K NÁVRHU ZMĚNY Č. 2 ÚZEMNÍHO ROZVOJOVÉHO PLÁNU ČR (§ 97 zák. č. 283/2021 Sb., stavební zákon)**

PŘIPOMÍNKY K VYHODNOCENÍ VLIVŮ NÁVRHU ZMĚNY Č. 2 ÚZEMNÍHO ROZVOJOVÉHO PLÁNU NA UDRŽITELNÝ ROZVOJ ÚZEMÍ

PŘIPOMÍNKY K NÁVRHŮM JEDNOTLIVÝCH ÚZEMNÍCH OPATŘENÍ K AKCELERAČNÍM OBLASTEM VYMEZENÝM V NÁVRHU ZMĚNY Č. 2 ÚZEMNÍHO ROZVOJOVÉHO PLÁNU

I. Úvod

V souladu s možností uplatnit připomínky k návrhu Změny č. 2 Územního rozvojového plánu ČR (ÚRP ČR) podávám připomínku k vymezení akcelerační oblasti pro rozvoj výroby energie z větrné energie a rozvoj výroby energie z energie slunečního záření.

Vymezení území dotčeného připomínkami: obec Lodhéřov, k.ú. Lodhéřov, kraj Jihočeský

Územní opatření k AOV24

a současně na širší území, které může být navrženým řešením přímo či nepřímo ovlivněno.

Připomínku podávám: *(zaškrtněte konkrétní variantu. Nehodící se lze ponechat / případně upravit)*

- ☐ jako osoba žijící v dotčeném území
- ☐ jako vlastník nemovitosti v dotčeném území
- ☑ jako osoba, která může být dotčena dopady návrhu (např. z hlediska krajiny, životního prostředí či kvality života)
- ☐ hospodařím na půdě
- ☐ jiné: *(prosím doplňte)*

1

Poř. č.	Připomínkové místo	Číslo jednací	Článek	AO	Připomínka	Vyhodnocení
					Jedná se o území s významnými krajinnými, přírodními a obytnými hodnotami, které nejsou návrhem dostatečně respektovány. Dopad návrhu na mou osobu spočívá v tom, že se obávám těchto faktorů, které jsou pro můj život zde nadmíru důležité: • Ohrožení podzemních vod a vodních zdrojů Lokalita Studnice je hydrogeologicky citlivým územím. Výstavba hlubokých betonových základů pro turbíny a související infrastruktury představuje: Riziko narušení hydrogeologických struktur: Mechanické zásahy do podloží mohou nenávratně změnit směry proudění podzemních vod a narušit hladinu spodní vody, na které jsou závislé místní studny. Kontaminace: Během výstavby i následného provozu hrozí úniky provozních kapalin, což v této oblasti představuje neakceptovatelné riziko pro čistotu místních zdrojů pitné vody. 2. Destrukce lesních porostů a fragmentace krajiny Vymezená akcelerační zóna zasahuje do lesních celků, což v případě realizace povede k: Rozsáhlému kácení: Pro instalaci turbín, manipulační plochy a přístupové cesty pro těžkou techniku bude nutné odlesnit významné plochy, což zhorší schopnost krajiny zadržovat vodu a zvýší erozi půdy. Narušení lokálního klimatu: Lesy v okolí Studnice plní nezastupitelnou funkci při ochlazování krajiny a ochraně před vysycháním. Jejich likvidace přímo v akcelerační zóně je v rozporu se snahou o adaptaci na klimatickou změnu. 3. Kriticky ohrožené druhy a jejich hnízdění Zdůrazňuji, že se přímo v této zóně nacházejí potvrzená hnízdiště, nikoliv pouze přeletové trasy: Orel mořský (Haliaeetus albicilla): Aktivní hnízdiště dravce s nízkou manévrovací schopností přímo v ohroženém prostoru. Dudek chocholatý (Upupa epops): Velmi hojný výskyt a hnízdění v biotopech, které mají být výstavbou zničeny. Strakapoud: Další chráněný druh, jehož hnízdní teritoria jsou vázána na stávající lesní porosty určené k zásahu. Tyto informace vycházejí z dlouhodobého místního pozorování a znalosti terénu, které jsou v přímém rozporu s aktuálním návrhem akcelerační zóny. Čáp černý – hnízdiště přímo v ohroženém prostoru S návrhem týkajícím se Územního opatření k AOV24 **nesouhlasím** a požaduji jeho **vyřazení nebo zásadní přepracování**, neboť vykazuje závažné nedostatky z hlediska zákonnosti, ochrany životního prostředí i dopadů na obyvatele v dané oblasti. **II. Zákonnost a nesoulad s právními předpisy ČR** 2	

Poř. č.	Připomínkové místo	Číslo jednací	Článek	AO	Připomínka	Vyhodnocení
					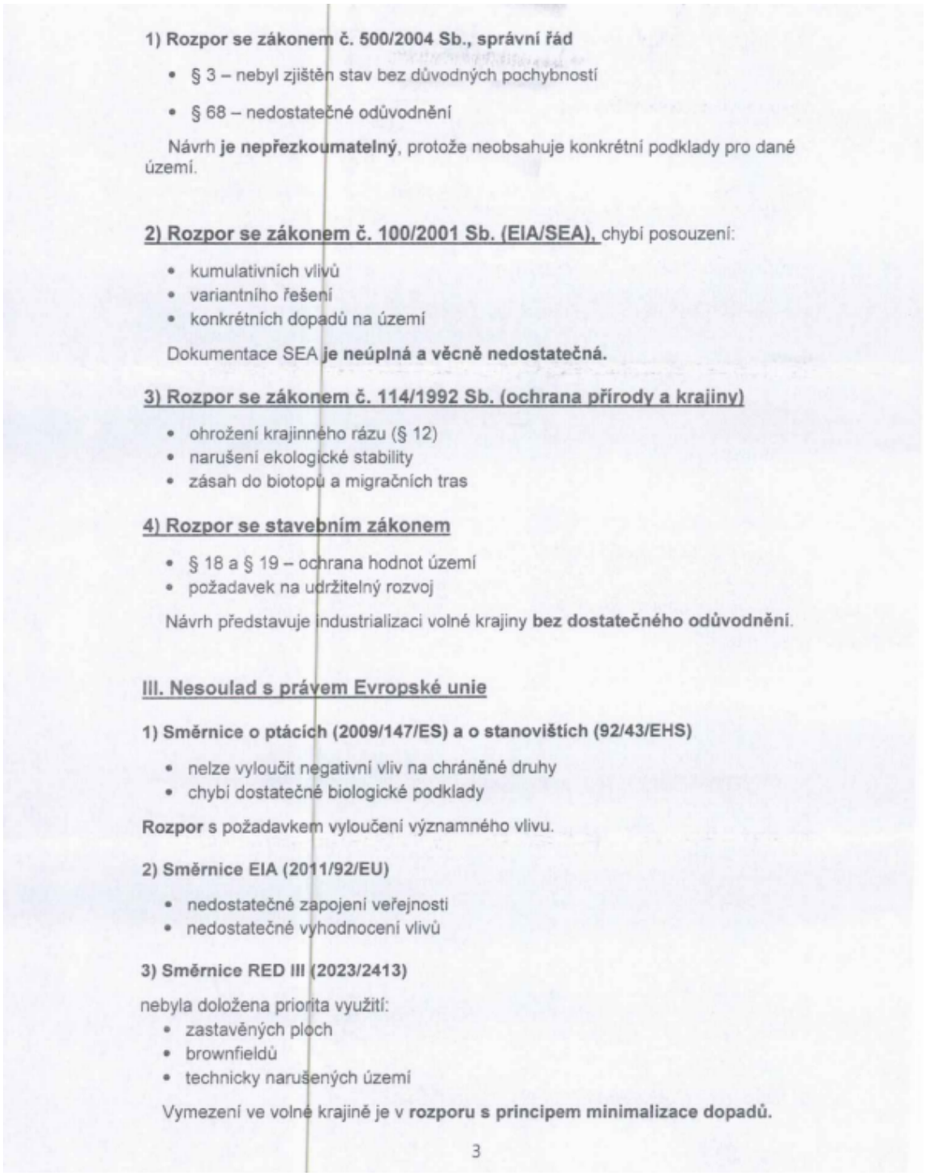	

1) Rozpor se zákonem č. 500/2004 Sb., správní řád

- § 3 – nebyl zjištěn stav bez důvodných pochybností
- § 68 – nedostatečné odůvodnění

Návrh **je nepřezkoumatelný**, protože neobsahuje konkrétní podklady pro dané území.

2) Rozpor se zákonem č. 100/2001 Sb. (EIA/SEA), chybí posouzení:

- kumulativních vlivů
- variantního řešení
- konkrétních dopadů na území

Dokumentace SEA **je neúplná a věcně nedostatečná.**

3) Rozpor se zákonem č. 114/1992 Sb. (ochrana přírody a krajiny)

- ohrožení krajinného rázu (§ 12)
- narušení ekologické stability
- zásah do biotopů a migračních tras

4) Rozpor se stavebním zákonem

- § 18 a § 19 – ochrana hodnot území
- požadavek na udržitelný rozvoj

Návrh představuje industrializaci volné krajiny **bez dostatečného odůvodnění**.

III. Nesoulad s právem Evropské unie

1) Směrnice o ptácích (2009/147/ES) a o stanovištích (92/43/EHS)

- nelze vyloučit negativní vliv na chráněné druhy
- chybí dostatečné biologické podklady

Rozpor s požadavkem vyloučení významného vlivu.

2) Směrnice EIA (2011/92/EU)

- nedostatečné zapojení veřejnosti
- nedostatečné vyhodnocení vlivů

3) Směrnice RED III (2023/2413)

nebyla doložena priorita využití:

- zastavěných ploch
- brownfieldů
- technicky narušených území

Vymezení ve volné krajině je v **rozporu s principem minimalizace dopadů.**

3

Poř. č.	Připomínkové místo	Číslo jednací	Článek	AO	Připomínka	Vyhodnocení
						

4) Princip předběžné opatrnosti (čl. 191 SFEU)

Politika Unie v oblasti životního prostředí přispívá k sledování následujících cílů:

- zachování, ochrana a zlepšování kvality životního
- ochrana lidského zdraví,
- uvážlivé a racionální využívání přírodních zdrojů,

5) Evropská úmluva o krajině (European Landscape Convention), ETS No. 176

- nedostatečná ochrana krajiny jako základní složky životního prostředí
- ignorování charakteru území
- nedostatečné zapojení veřejnosti do rozhodování o zásazích do krajiny

6) Aarhuská úmluva (Convention on Access to Information, Public Participation in Decision-making and Access to Justice in Environmental Matters), 1998

- omezení práva veřejnosti na informace
- omezení účasti veřejnosti na rozhodovacích procesech (pouze formální zapojení)
- omezení práva veřejnosti na přístup k právní ochraně v záležitostech životního prostředí

IV. Nedostatky SEA a podkladů

- absence terénních biologických průzkumů
- práce pouze s mapovými podklady (nedostatečné)
- chybí reálná data o výskytu druhů
- variantní řešení
- posouzení vlivu na zdraví

Bez těchto podkladů **nelze učinit kvalifikovaný závěr**.

V. Narušení krajiny a životního prostředí

Navržené řešení povede k:

- zásadní změně krajinného rázu
- narušení horizontů a dálkových pohledů
- vzniku bariér v krajině
- narušení ekologické konektivity
- znehodnocení zemědělské půdy
- zničení migračních tras živočichů

Výška staveb (180 m a vyšší) **znamená nadregionální dopad**.

VI. Dopady na obyvatele

4

Poř. č.	Připomínkové místo	Číslo jednací	Článek	AO	Připomínka	Vyhodnocení
					Návrh nedostatečně řeší negativní vliv na: • hluk a nízkofrekvenční hluk • stroboskopický efekt • světelné zatížení • kvalitu bydlení • hodnotu nemovitostí Tyto **vlivy nejsou řádně vyhodnoceny.** **VII. Kumulativní a systémové dopady** Není řešeno: • souběžné působení více projektů • celkové zatížení území • únosnost krajiny Hrozí **nevratná degradace území**. **VIII. Absence variantního řešení** Není doloženo, že byly posuzovány jiné lokality a méně konfliktní varianty, jedná se o porušení základního principu plánování. Nebyla rovněž posouzena tzv. nulová varianta (varianta 0), tedy stav území před realizací záměru, což znemožňuje objektivní hodnocení dopadů. **IX. Vyloučení EIA a nedostatečné posouzení vlivů** Navržené vymezení akceleračních oblastí má zásadní dopad i z hlediska následného povolování záměrů, neboť v těchto oblastech dochází k omezení, resp. vyloučení standardního posuzování vlivů na životní prostředí (EIA). O to vyšší nároky musí být kladeny na kvalitu, úplnost a konkrétnost podkladů a vyhodnocení vlivů na životní prostředí již na úrovni tohoto návrhu, neboť územní opatření dle ZOZE nemůže plnohodnotně nahradit individuální posouzení konkrétních záměrů. Předložený návrh však tyto požadavky nenaplňuje, zejména postrádá dostatečné vyhodnocení konkrétních lokálních dopadů, kumulativních vlivů více záměrů v území a jejich dopadů na krajinný ráz, obytné prostředí a veřejné zdraví. **X. Hlavní požadavek** Navrhuji: 1) **Vyřazení výše uvedené akcelerační oblasti z návrhu** nebo 5	

Příloha č. 5h – Vyhodnocení připomínek obcí a veřejnosti

Poř. č.	Připomínkové místo	Číslo jednací	Článek	AO	Připomínka	Vyhodnocení
					2) Zároveň (pro případ, že nebude tomuto požadavku vyhověno) **požaduji, aby návrh změny č. 2 ÚRP ČR nebyl v této části schválen a byl vrácen k zásadnímu přepracování**, a to zejména po doplnění: • posouzení vlivu na lokality Natura 2000 dle čl. 6 odst. 3 směrnice 92/43/EHS • dostatečný biologický průzkumu odpovídající metodikám MŽP v různých ročních obdobích • hodnocení vlivu na populace netopýrů • posouzení kumulativních vlivů v širším území • hodnocení dopadů na krajinný ráz • hodnocení dopadů na využití nemovitostí vlastníků v dosahu navrhovaných 500 m od obytné zástavby a přímý dopad vymezení AO na výkon vlastnických práv těchto vlastníků, včetně uvedení metodiky, podle které se určuje vzdálenost od zastavěného území • zdůvodnění nevyužití brownfieldů a narušených území uvedených v Národní databázi brownfieldů Do doby doplnění těchto podkladů nelze území považovat za způsobilé pro vymezení akcelerační oblasti. Podané připomínky jsou blanketní, podatel si vymezuje právo připomínky doplnit ve lhůtě 15 dnů ode dne veřejného projednání. **XI. Závěr** Návrh v předložené podobě není dostatečně odůvodněný, není podložen odbornými daty, je v rozporu s právními předpisy ČR i EU a může mít závažné dopady na krajinu, životní prostředí i obyvatele, proto požaduji především vyřazení Územního opatření k AOV24 z návrhu Změny č. 2 Územního rozvojového plánu ČR. Pro případ, že tomuto požadavku nebude vyhověno, požaduji zásadní přepracování Návrhu Změny č. 2 ÚRP ČR tak, aby byl v souladu s právními předpisy a byly řádně vyhodnoceny jeho dopady. Žádám, aby tato připomínka byla řádně vypořádána v souladu se zákonem a aby bylo uvedeno konkrétní odůvodnění přijatého řešení.	

Poř. č.	Připomínkové místo	Číslo jednací	Článek	AO	Připomínka	Vyhodnocení
1320.	Matějčková Michaela	MMR-34936-2026-81	99czzq	AOV95	Věc: **Připomínka k návrhu Změny č. 2 Územního rozvojového plánu ČR (ÚRP ČR)** Podávám připomínku k návrhu vymezení akceleračních oblastí pro větrné elektrárny (VTE) v území: AO č. AOV95 oblast Kocléřov kraj Královéhradecký Na základě níže uvedených důvodů **nesouhlasím** s tímto návrhem změny č. 2 ÚRP ČR, který se týká vymezení akceleračních oblastí pro výrobu energie z obnovitelných zdrojů. Uvádím základní **důvody:** **1) Nedostatky návrhu** • návrh není dostatečně odůvodněn a **chybí konkrétní podklady** (zákon č. 500/2004 Sb.) • nebyly dostatečně posouzeny **dopady na životní prostředí** (zákon č. 100/2001 Sb.) • hrozí **narušení krajiny a přírody** (zákon č. 114/1992 Sb.) • návrh **nerespektuje ochranu hodnot území a kvalitu bydlení** (zákon č. 283/2021 Sb.) • nebyly posouzeny jiné **varianty řešení, zejména využití brownfieldů** (opuštěných a již narušených ploch) a návrh tak neodůvodněně zasahuje do volné krajiny • vychází **pouze z expertních odhadů** (počet věží, výkon, rozmístění) • návrh **řeší problémy až dodatečně**, místo aby jim předešel • nejsou dostatečně vyhodnoceny **kumulativní dopady více záměrů v území** **2) Příroda a krajina** • výskyt chráněných druhů (ptáci, netopýři) a zásah do migračních tras (vlk, rys apod.) • narušení prvků ÚSES (biokoridory) • zásadní změna krajiny a její industrializace • dominantní stavby (až cca 250 m vysoké) viditelné na velké vzdálenosti • chybí posouzení nočního osvětlení • nedostatečně řešen kumulativní vliv více větrných elektráren **3) Voda a klima** • narušení vsakování vody do půdy a změna odtokových poměrů • zhoršení schopnosti krajiny zadržovat vodu a riziko vysychání krajiny • nedostatečné odstupy od vodních toků (např. 8 m) • chybí posouzení vlivu na mikroklima **4) Zemědělská půda** • zábor a znehodnocení kvalitní půdy • možné zásahy do půd I. a II. třídy ochrany (nejcennější půdy) • zhutnění půdy a zvýšení eroze a rozdělení (fragmentace) pozemků 1	**Neakceptováno.** Vlivy návrhu Změny č. 2 ÚRP ČR, včetně vymezení akcelerační oblasti AOV95 Kocléřov, byly posouzeny v rámci strategického posouzení vlivů na životní prostředí a udržitelný rozvoj území (SEA/VVURU), které se zabývalo dopady na biodiverzitu, chráněné druhy živočichů (ptáci, netopýři) a jejich migrační trasy, prvky ÚSES, krajinný ráz, vodní režim a schopnost krajiny zadržovat vodu, zemědělský půdní fond a zdraví obyvatel, přičemž závěry jsou součástí odůvodnění Z2 URP a byly promítnuty do podmínek vymezení AO. Pro AOV95 bylo zpracováno biologické posouzení dle § 11 odst. 3, resp. 4 zákona č. 249/2025 Sb. (ZOZE), jehož závěry byly promítnuty do podmínek vymezení. Postup vymezení akceleračních oblastí byl proveden v souladu s požadavky směrnice RED III (2023/2413), výběr lokalit vycházel z odborných podkladů zpracovaných na příslušné úrovni územního plánování a hodnocení kumulativních vlivů více záměrů bylo součástí SEA/VVURU; argumenty o nedostatečném odůvodnění návrhu, absenci variantního řešení a posouzení nulové varianty jsou vypořádány tím, že hodnocení bylo provedeno na odpovídající úrovni koncepčního plánování s využitím dostupných dat, přičemž podmínky vymezení AO zohledňují zjištěné střety a detailní posouzení konkrétních záměrů proběhne v navazujících řízeních. Záměry OZE v akceleračních oblastech jsou osvobozeny od EIA dle § 28 ZOZE (zákon č. 249/2025 Sb.) a budou povoleny v navazujících řízeních dle stavebního zákona a zvláštních předpisů, v nichž budou posuzovány konkrétní dopady na hluk, stroboskopický efekt, psychickou zátěž citlivých osob a dětí a bezpečnostní rizika (odlet ledu, zásah bleskem, požár, pád konstrukce, únik provozních kapalin) a stanovovány závazné podmínky ochrany veřejného zdraví a životního prostředí. Návrh Z2 URP je v souladu s právními předpisy ČR i EU, včetně správního řádu, zákona o ochraně přírody a krajiny, stavebního zákona, Listiny základních práv a svobod i principu předběžné opatrnosti dle čl. 191 SFEU, a proto nelze požadavku na vypuštění AOV95 vyhovět.

Poř. č.	Připomínkové místo	Číslo jednací	Článek	AO	Připomínka	Vyhodnocení
					• nejasný stav a poškození meliorací **5) Dopady na obyvatele** • hluk a jeho dlouhodobý vliv • blikání stínů (stroboskopický efekt) • změna charakteru bydlení • pokles hodnoty nemovitostí • není dostatečně vysvětleno, jak byla stanovena vzdálenost od obytné zástavby **6) Technická a bezpečnostní rizika** • odlet ledu z rotorů v zimě • zásah bleskem • požáry zařízení (obtížně zvládnutelné zásahy) • pád částí konstrukce • únik provozních kapalin • šíření požáru do krajiny • kontaminace půdy a vody Není jasné, kdo nese **odpovědnost za škody na zdraví a majetku**. **7) Kumulace vlivů** • sčítání hluku, zásahů do krajiny a vizuální zátěže • dopady více elektráren nejsou vyhodnoceny společně • výsledný dopad na životní prostředí i lidi může být výrazně vyšší **8) Rozpor se zákony ČR a EU** • správní řád (zákon č. 500/2004 Sb.) • ochrana přírody (zákon č. 114/1992 Sb.) • EIA (zákon č. 100/2001 Sb.) • ochrana půdy (zákon č. 334/1992 Sb.) • stavební zákon (zákon č. 283/2021 Sb.) • nespínění podmínek směrnice EU RED III (nevhodně zvolená lokalita, nevyřešené dopady) • návrh může zasahovat do práva na příznivé životní prostředí a ochranu zdraví podle Listiny základních lidských práv a svobod (čl. 31, čl. 35, čl. 11) • porušení principu předběžné opatrnosti (čl. 191 SFEU), návrh je předkládán bez dostatečných podkladů a při existenci důvodných pochybností o jeho dopadech Navržená oblast **má zásadní střety s přírodou, krajinou, vodou i životem obyvatel – včetně dopadů na psychický stav obyvatel z důvodu latentního přetěžování nervového systému u citlivých osob a dětí.** Tyto problémy nejsou odstraněny, pouze částečně zmírňovány. Návrh nemá dostatečné podklady, neřeší varianty a nehodnotí kumulativní dopady, proto **požaduji vyloučení akcelerační oblasti z návrhu.**	

Příloha č. 5h – Vyhodnocení připomínek obcí a veřejnosti

Poř. č.	Připomínkové místo	Číslo jednací	Článek	AO	Připomínka	Vyhodnocení
1321.	Petira David	MMR-34937-2026-81	99czzn, 99czzo	AOV90, AOV91	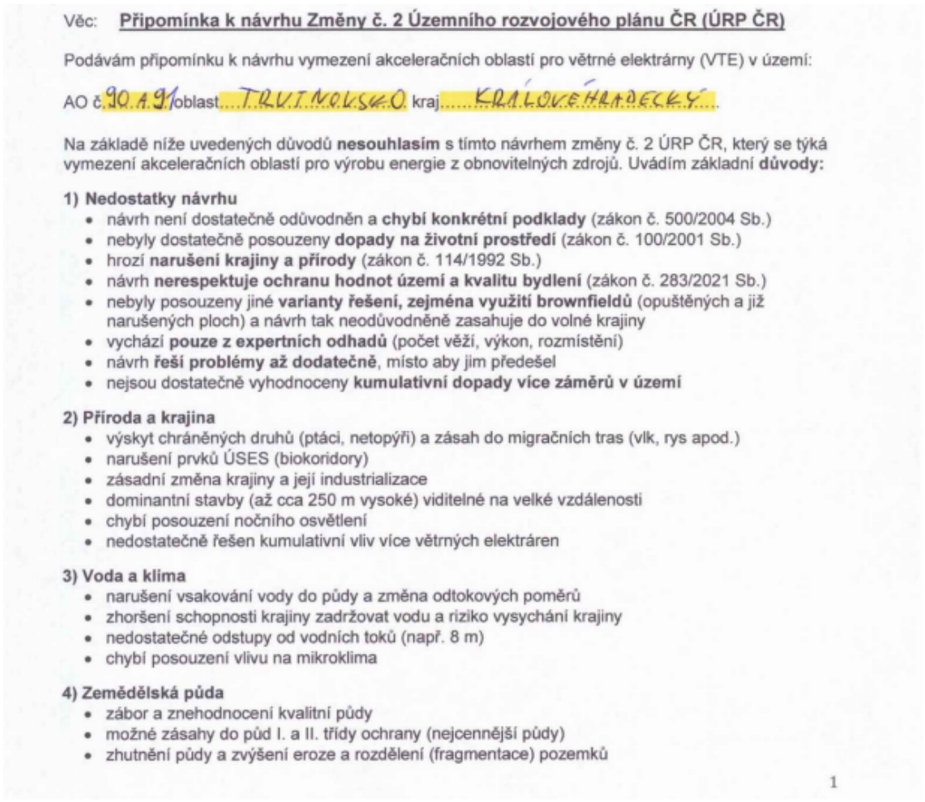	**Akceptováno.** Akcelerační oblasti AOV90 – Studenec a AOV91 – Staré Buky byla vypuštěny.

Věc: **Připomínka k návrhu Změny č. 2 Územního rozvojového plánu ČR (ÚRP ČR)**

Podávám připomínku k návrhu vymezení akceleračních oblastí pro větrné elektrárny (VTE) v území:

AO č. 90 A 91 oblast TRUTNOVSKO kraj KRÁLOVÉHRADECKÝ.

Na základě níže uvedených důvodů **nesouhlasím** s tímto návrhem změny č. 2 ÚRP ČR, který se týká vymezení akceleračních oblastí pro výrobu energie z obnovitelných zdrojů. Uvádím základní **důvody:**

1) Nedostatky návrhu
- návrh není dostatečně odůvodněn a **chybí konkrétní podklady** (zákon č. 500/2004 Sb.)
- nebyly dostatečně posouzeny **dopady na životní prostředí** (zákon č. 100/2001 Sb.)
- hrozí **narušení krajiny a přírody** (zákon č. 114/1992 Sb.)
- návrh **nerespektuje ochranu hodnot území a kvalitu bydlení** (zákon č. 283/2021 Sb.)
- nebyly posouzeny jiné **varianty řešení, zejména využití brownfieldů** (opuštěných a již narušených ploch) a návrh tak neodůvodněně zasahuje do volné krajiny
- vychází **pouze z expertních odhadů** (počet věží, výkon, rozmístění)
- návrh **řeší problémy až dodatečně**, místo aby jim předešel
- nejsou dostatečně vyhodnoceny **kumulativní dopady více záměrů v území**

2) Příroda a krajina
- výskyt chráněných druhů (ptáci, netopýři) a zásah do migračních tras (vlk, rys apod.)
- narušení prvků ÚSES (biokoridory)
- zásadní změna krajiny a její industrializace
- dominantní stavby (až cca 250 m vysoké) viditelné na velké vzdálenosti
- chybí posouzení nočního osvětlení
- nedostatečně řešen kumulativní vliv více větrných elektráren

3) Voda a klima
- narušení vsakování vody do půdy a změna odtokových poměrů
- zhoršení schopnosti krajiny zadržovat vodu a riziko vysychání krajiny
- nedostatečné odstupy od vodních toků (např. 8 m)
- chybí posouzení vlivu na mikroklima

4) Zemědělská půda
- zábor a znehodnocení kvalitní půdy
- možné zásahy do půd I. a II. třídy ochrany (nejcennější půdy)
- zhutnění půdy a zvýšení eroze a rozdělení (fragmentace) pozemků

1

Poř. č.	Připomínkové místo	Číslo jednací	Článek	AO	Připomínka	Vyhodnocení
					• nejasný stav a poškození meliorací **5) Dopady na obyvatele** • hluk a jeho dlouhodobý vliv • blikání stínů (stroboskopický efekt) • změna charakteru bydlení • pokles hodnoty nemovitostí • není dostatečně vysvětleno, jak byla stanovena vzdálenost od obytné zástavby **6) Technická a bezpečnostní rizika** • odlet ledu z rotorů v zimě • zásah bleskem • požáry zařízení (obtížně zvládnutelné zásahy) • pád částí konstrukce • únik provozních kapalin • šíření požáru do krajiny • kontaminace půdy a vody Není jasné, kdo nese **odpovědnost za škody na zdraví a majetku**. **7) Kumulace vlivů** • sčítání hluku, zásahů do krajiny a vizuální zátěže • dopady více elektráren nejsou vyhodnoceny společně • výsledný dopad na životní prostředí i lidi může být výrazně vyšší **8) Rozpor se zákony ČR a EU** • správní řád (zákon č. 500/2004 Sb.) • ochrana přírody (zákon č. 114/1992 Sb.) • EIA (zákon č. 100/2001 Sb.) • ochrana půdy (zákon č. 334/1992 Sb.) • stavební zákon (zákon č. 283/2021 Sb.) • nesplnění podmínek směrnice EU RED III (nevhodně zvolená lokalita, nevyřešené dopady) • návrh může zasahovat do práva na příznivé životní prostředí a ochranu zdraví podle Listiny základních lidských práv a svobod (čl. 31, čl. 35, čl. 11) • porušení principu předběžné opatrnosti (čl. 191 SFEU), návrh je předkládán bez dostatečných podkladů a při existenci důvodných pochybností o jeho dopadech Navržená oblast **má zásadní střety s přírodou, krajinou, vodou i životem obyvatel.** Tyto problémy nejsou odstraněny, pouze částečně zmírňovány. Návrh nemá dostatečné podklady, neřeší varianty a nehodnotí kumulativní dopady, proto **požaduji vyloučení akcelerační oblasti z návrhu.**	

Poř. č.	Připomínkové místo	Číslo jednací	Článek	AO	Připomínka	Vyhodnocení
1322.	Matějčková Michaela	MMR-34938-2026-81	99czzy	AOV104	Věc: **Připomínka k návrhu Změny č. 2 Územního rozvojového plánu ČR (ÚRP ČR)** Podávám připomínku k návrhu vymezení akceleračních oblastí pro větrné elektrárny (VTE) v území: AO č. AOV104 oblast... Černý háj ..... kraj... Královéhradecký / Liberecký ..... Na základě níže uvedených důvodů **nesouhlasím** s tímto návrhem změny č. 2 ÚRP ČR, který se týká vymezení akceleračních oblastí pro výrobu energie z obnovitelných zdrojů. Uvádím základní **důvody:** **1) Nedostatky návrhu** • návrh není dostatečně odůvodněn a **chybí konkrétní podklady** (zákon č. 500/2004 Sb.) • nebyly dostatečně posouzeny **dopady na životní prostředí** (zákon č. 100/2001 Sb.) • hrozí **narušení krajiny a přírody** (zákon č. 114/1992 Sb.) • návrh **nerespektuje ochranu hodnot území a kvalitu bydlení** (zákon č. 283/2021 Sb.) • nebyly posouzeny jiné **varianty řešení, zejména využití brownfieldů** (opuštěných a již narušených ploch) a návrh tak neodůvodněně zasahuje do volné krajiny • vychází **pouze z expertních odhadů** (počet věží, výkon, rozmístění) • návrh **řeší problémy až dodatečně**, místo aby jim předešel • nejsou dostatečně vyhodnoceny **kumulativní dopady více záměrů v území** **2) Příroda a krajina** • výskyt chráněných druhů (ptáci, netopýři) a zásah do migračních tras (vlk, rys apod.) • narušení prvků ÚSES (biokoridory) • zásadní změna krajiny a její industrializace • dominantní stavby (až cca 250 m vysoké) viditelné na velké vzdálenosti • chybí posouzení nočního osvětlení • nedostatečně řešen kumulativní vliv více větrných elektráren **3) Voda a klima** • narušení vsakování vody do půdy a změna odtokových poměrů • zhoršení schopnosti krajiny zadržovat vodu a riziko vysychání krajiny • nedostatečné odstupy od vodních toků (např. 8 m) • chybí posouzení vlivu na mikroklima **4) Zemědělská půda** • zábor a znehodnocení kvalitní půdy • možné zásahy do půd I. a II. třídy ochrany (nejcennější půdy) • zhutnění půdy a zvýšení eroze a rozdělení (fragmentace) pozemků 1	**Akceptováno.** Akcelerační oblast AOV104 – Černý háj byla vypuštěna.

Poř. č.	Připomínkové místo	Číslo jednací	Článek	AO	Připomínka	Vyhodnocení
					• nejasný stav a poškození meliorací **5) Dopady na obyvatele** • hluk a jeho dlouhodobý vliv • blikání stínů (stroboskopický efekt) • změna charakteru bydlení • pokles hodnoty nemovitostí • není dostatečně vysvětleno, jak byla stanovena vzdálenost od obytné zástavby **6) Technická a bezpečnostní rizika** • odlet ledu z rotorů v zimě • zásah bleskem • požáry zařízení (obtížně zvládnutelné zásahy) • pád částí konstrukce • únik provozních kapalin • šíření požáru do krajiny • kontaminace půdy a vody Není jasné, kdo nese **odpovědnost za škody na zdraví a majetku**. **7) Kumulace vlivů** • sčítání hluku, zásahů do krajiny a vizuální zátěže • dopady více elektráren nejsou vyhodnoceny společně • výsledný dopad na životní prostředí i lidi může být výrazně vyšší **8) Rozpor se zákony ČR a EU** • správní řád (zákon č. 500/2004 Sb.) • ochrana přírody (zákon č. 114/1992 Sb.) • EIA (zákon č. 100/2001 Sb.) • ochrana půdy (zákon č. 334/1992 Sb.) • stavební zákon (zákon č. 283/2021 Sb.) • nesplnění podmínek směrnice EU RED III (nevhodně zvolená lokalita, nevyřešené dopady) • návrh může zasahovat do práva na příznivé životní prostředí a ochranu zdraví podle Listiny základních lidských práv a svobod (čl. 31, čl. 35, čl. 11) • porušení principu předběžné opatrnosti (čl. 191 SFEU), návrh je předkládán bez dostatečných podkladů a při existenci důvodných pochybností o jeho dopadech Navržená oblast **má zásadní střety s přírodou, krajinou, vodou i životem obyvatel – včetně dopadů na psychický stav obyvatel z důvodu latentního přetěžování nervového systému u citlivých osob a dětí.** Tyto problémy nejsou odstraněny, pouze částečně zmírňovány. Návrh nemá dostatečné podklady, neřeší varianty a nehodnotí kumulativní dopady, proto **požaduji vyloučení akcelerační oblasti z návrhu.**	

Poř. č.	Připomínkové místo	Číslo jednací	Článek	AO	Připomínka	Vyhodnocení
1323.	Matějčková Michaela	MMR-34943-2026-81	99czzz	AOV105	Věc: **Připomínka k návrhu Změny č. 2 Územního rozvojového plánu ČR (ÚRP ČR)** Podávám připomínku k návrhu vymezení akceleračních oblastí pro větrné elektrárny (VTE) v území: AO č. AOV105 oblast Borovnice kraj Královéhradecký / Liberecký Na základě níže uvedených důvodů **nesouhlasím** s tímto návrhem změny č. 2 ÚRP ČR, který se týká vymezení akceleračních oblastí pro výrobu energie z obnovitelných zdrojů. Uvádím základní **důvody:** **1) Nedostatky návrhu** • návrh není dostatečně odůvodněn a **chybí konkrétní podklady** (zákon č. 500/2004 Sb.) • nebyly dostatečně posouzeny **dopady na životní prostředí** (zákon č. 100/2001 Sb.) • hrozí **narušení krajiny a přírody** (zákon č. 114/1992 Sb.) • návrh **nerespektuje ochranu hodnot území a kvalitu bydlení** (zákon č. 283/2021 Sb.) • nebyly posouzeny jiné **varianty řešení, zejména využití brownfieldů** (opuštěných a již narušených ploch) a návrh tak neodůvodněně zasahuje do volné krajiny • vychází **pouze z expertních odhadů** (počet věží, výkon, rozmístění) • návrh **řeší problémy až dodatečně**, místo aby jim předešel • nejsou dostatečně vyhodnoceny **kumulativní dopady více záměrů v území** **2) Příroda a krajina** • výskyt chráněných druhů (ptáci, netopýři) a zásah do migračních tras (vlk, rys apod.) • narušení prvků ÚSES (biokoridory) • zásadní změna krajiny a její industrializace • dominantní stavby (až cca 250 m vysoké) viditelné na velké vzdálenosti • chybí posouzení nočního osvětlení • nedostatečně řešen kumulativní vliv více větrných elektráren **3) Voda a klima** • narušení vsakování vody do půdy a změna odtokových poměrů • zhoršení schopnosti krajiny zadržovat vodu a riziko vysychání krajiny • nedostatečné odstupy od vodních toků (např. 8 m) • chybí posouzení vlivu na mikroklima **4) Zemědělská půda** • zábor a znehodnocení kvalitní půdy • možné zásahy do půd I. a II. třídy ochrany (nejcennější půdy) • zhutnění půdy a zvýšení eroze a rozdělení (fragmentace) pozemků 1	**Akceptováno.** Akcelerační oblast AOV105 – Borovnice byla vypuštěna.

Poř. č.	Připomínkové místo	Číslo jednací	Článek	AO	Připomínka	Vyhodnocení
					• nejasný stav a poškození meliorací **5) Dopady na obyvatele** • hluk a jeho dlouhodobý vliv • blikání stínů (stroboskopický efekt) • změna charakteru bydlení • pokles hodnoty nemovitostí • není dostatečně vysvětleno, jak byla stanovena vzdálenost od obytné zástavby **6) Technická a bezpečnostní rizika** • odlet ledu z rotorů v zimě • zásah bleskem • požáry zařízení (obtížně zvládnutelné zásahy) • pád částí konstrukce • únik provozních kapalin • šíření požáru do krajiny • kontaminace půdy a vody Není jasné, kdo nese **odpovědnost za škody na zdraví a majetku**. **7) Kumulace vlivů** • sčítání hluku, zásahů do krajiny a vizuální zátěže • dopady více elektráren nejsou vyhodnoceny společně • výsledný dopad na životní prostředí i lidi může být výrazně vyšší **8) Rozpor se zákony ČR a EU** • správní řád (zákon č. 500/2004 Sb.) • ochrana přírody (zákon č. 114/1992 Sb.) • EIA (zákon č. 100/2001 Sb.) • ochrana půdy (zákon č. 334/1992 Sb.) • stavební zákon (zákon č. 283/2021 Sb.) • nesplnění podmínek směrnice EU RED III (nevhodně zvolená lokalita, nevyřešené dopady) • návrh může zasahovat do práva na příznivé životní prostředí a ochranu zdraví podle Listiny základních lidských práv a svobod (čl. 31, čl. 35, čl. 11) • porušení principu předběžné opatrnosti (čl. 191 SFEU), návrh je předkládán bez dostatečných podkladů a při existenci důvodných pochybností o jeho dopadech Navržená oblast **má zásadní střety s přírodou, krajinou, vodou i životem obyvatel – včetně dopadů na psychický stav obyvatel z důvodu latentního přetěžování nervového systému u citlivých osob a dětí.** Tyto problémy nejsou odstraněny, pouze částečně zmírňovány. Návrh nemá dostatečné podklady, neřeší varianty a nehodnotí kumulativní dopady, proto **požaduji vyloučení akcelerační oblasti z návrhu.**	

Poř. č.	Připomínkové místo	Číslo jednací	Článek	AO	Připomínka	Vyhodnocení
1324.	Obec Miloňovice	MMR-34954-2026-81	99cx	AOV44	**Věc: Zásadní připomínka obce Miloňovice k návrhu Změny č. 2 Územního rozvojového plánu (ÚRP)** Obec Miloňovice, se sídlem Miloňovice 1, 386 01 Strakonice, IČ: 00251488, **zastoupená starostkou obce Svetlanou Hamranovou, DiS.**, podává tímto v souladu s usnesením zastupitelstva obce ze dne 27. 4. 2026 (bod č. 8b) a v zákonné lhůtě do 1. června 2026 zásadní připomínku k návrhu Změny č. 2 Územního rozvojového plánu ČR. Tato připomínka směřuje proti vymezení: • **Akcelerační oblasti AOV44 Litochovice (853,4 ha)** **Odůvodnění:** Zastupitelstvo obce Miloňovice projednalo navržený záměr a vyslovilo s ním **jednoznačný nesouhlas**. Ačkoliv obec Miloňovice není přímo součástí vymezené zóny, je jako bezprostřední soused přímo a závažně dotčena na svých právech a zájmech z následujících důvodů: • **Nedostatečná odstupová vzdálenost:** Vzhledem k plánované výšce větrných elektráren (VTE) až 250 metrů požadujeme stanovení **minimální ochranné odstupové vzdálenosti 5 km** od zastavěného území naší obce. Současný návrh tuto bezpečnou vzdálenost nerespektuje a vystavuje naše občany přímým negativním vlivům. • **Rozpor s analytickými mapami MŽP (tzv. Semafor):** Vymezená plocha AOV44 se přímo překrývá s **červenými zónami** v podkladech VVURÚ. Tyto zóny indikují kritický střet se zájmy ochrany přírody. Konkrétně se jedná o: ○ **Migrační koridory ptactva:** Lokalita je významným průletovým místem pro vzácné druhy jako **čáp černý** a **luňák červený**. ○ **Tahové cesty netopýrů:** Červená barva potvrzuje výskyt a migrace chráněných letounů (např. **netopýr velký**, **rezavý**), pro které jsou VTE fatálním rizikem. • **Vizuální degradace krajinného rázu:** Plánovaná výstavba představuje masivní průmyslový zásah. Bez dodržení 5km odstupu dojde k nevratnému poškození horizontu naší obce, která tvoří předpolí Šumavy. • **Hlukové emise a ochrana zdraví:** Výstavba v takové blízkosti sídel přináší rizika hlukových emisí, infrazvuku a stínových efektů, které přímo ohrožují zdraví obyvatel Miloňovic. • **Znehodnocení majetku občanů:** Umístění průmyslových staveb v těsné blízkosti bydlení vede k prokazatelnému snížení tržní ceny nemovitostí. Obec je povinna chránit majetkové zájmy svých občanů. • **Negativní vliv na hodnotu nemovitostí v okolí a rekreační charakter oblasti** **Závěrečný požadavek:** Na základě výše uvedených skutečností Obec Miloňovice požaduje **úplné vyřazení akcelerační oblasti AOV44 Litochovice** z návrhu Změny č. 2 Územního rozvojového plánu ČR. Trváme na tom, aby byl brán zřetel na negativní stanovisko naší samosprávy a aby byla striktně dodržena **vzdálenost minimálně 5 km** od hranice zastavěného území obce Miloňovice.	**Neakceptováno.** Akcelerační oblast AOV44 – Litochovice byla zmenšena. Vlivy návrhu Změny č. 2 Územního rozvojového plánu ČR (Z2 ÚRP), včetně vymezení akcelerační oblasti AOV44 Litochovice, byly posouzeny na úrovni územně plánovací dokumentace v rámci Vyhodnocení vlivů na udržitelný rozvoj území (VVURÚ), jež je přílohou odůvodnění Z2 ÚRP a zahrnuje posouzení vlivů na životní prostředí formou SEA, přičemž v jeho rámci byly vyhodnoceny vlivy na přírodu a krajinný ráz, prvky ÚSES a biokoridory, chráněné druhy živočichů, vodní režim a odtokové poměry, zemědělský půdní fond i kumulativní vlivy více záměrů v území. Pro akcelerační oblast bylo zpracováno biologické posouzení dle § 11 odst. 3, resp. 4 zákona č. 249/2025 Sb. (ZOZE) a jeho závěry, zahrnující požadavky na ochranu chráněných druhů ptáků (včetně čápa černého a luňáka červeného) a netopýrů, byly promítnuty do podmínek vymezení oblasti. Požadavek na stanovení minimální odstupové vzdálenosti 5 km od zastavěného území obce přesahuje rámec vymezení akceleračních oblastí v Z2 ÚRP; obavy z hlukových emisí, infrazvuku, stroboskopického efektu, bezpečnostních rizik provozu a dopadů na hodnotu nemovitostí jsou záležitostí konkrétních záměrů, které budou zohledněny v navazujících řízeních dle stavebního zákona a zvláštních předpisů; záměry výroby energie z obnovitelných zdrojů jsou přitom osvobozeny od posuzování vlivů záměru na životní prostředí dle § 28 ZOZE. Z2 ÚRP byl zpracován v souladu s platnou právní úpravou a vlivy návrhu byly vyhodnoceny v zákonem požadovaném rozsahu na úrovni koncepce.

Poř. č.	Připomínkové místo	Číslo jednací	Článek	AO	Připomínka	Vyhodnocení
					 Mapa citlivosti ptáků vůči výstavbě větrných elektráren. **Klikněte pro zvětšení**. Mapu si můžete také otevřít v interaktivním okně: **mapy.birdlife.cz/mapa-citlivosti-vte/**	

Poř. č.	Připomínkové místo	Číslo jednací	Článek	AO	Připomínka	Vyhodnocení
						
1325.	Nešporová Pavla	MMR-34955-2026-81	99czj, 99czk	AOV56, AOV57	Věc: **PŘIPOMÍNKY K NÁVRHU ZMĚNY Č. 2 ÚZEMNÍHO ROZVOJOVÉHO PLÁNU ČR – akcelerační oblasti č. AOV56 a AOV57 a širší dotčené území** V souladu s možností **uplatnit připomínky k návrhu změny č. 2 Územního rozvojového plánu České republiky (dále jen ÚRP ČR)**si Vám dovoluji předložit připomínky k vymezení akceleračních oblastí v širším území Zbiroha a okolních obcí. Tyto připomínky směřují proti návrhu změny č.2 ÚRP ČR, konkrétně proti vymezení akceleračních zón pro obnovitelné zdroje energie v dotčeném území. Předložené připomínky vycházejí z ochrany přírody, krajiny a právních povinností České republiky vyplývajících z práva Evropské unie, zejména ve vztahu k soustavě Natura 2000. **I. DOTČENÉ ÚZEMÍ** Tyto připomínky se vztahují k vymezení akcelerační oblasti v Plzeňském kraji, označované jako**„č. AOV56 Vrabčiny a AOV57Bílá skála“, která svými dopady zasahuje širší území Zbiroha a okolních obcí** (např. Ostrovec-Lhotka, Líšná, Drahoňův Újezd, Přívětice, Těškov) a bezprostředně navazují na: • ptačí oblast NATURA 2000 CZ0211001 Křivoklátsko • evropsky významné lokality v širším území (např. CZ0214015 Vůznice)	**Neakceptováno.** AOV56 Vrabčiny byla v rámci Z2 ÚRP zmenšena. Vlivy návrhu Změny č. 2 ÚRP ČR, včetně vymezení akceleračních oblastí AOV56 Vrabčiny a AOV57 Bílá skála, byly posouzeny na úrovni koncepce v rámci vyhodnocení vlivů na udržitelný rozvoj území (VVURU/SEA), jehož součástí bylo hodnocení vlivů na soustavu Natura 2000 včetně vztahu k ptačí oblasti CZ0211001 Křivoklátsko a biosférické rezervaci UNESCO Křivoklátsko; závěry tohoto posouzení jsou v souladu s požadavky čl. 6 odst. 3 směrnice 92/43/EHS na úrovni strategického plánování a tvoří přílohu odůvodnění Z2 ÚRP, přičemž judikatura SDEU (věc C-127/02 Waddenzee) se na strategické dokumenty aplikuje právě prostřednictvím posouzení

Poř. č.	Připomínkové místo	Číslo jednací	Článek	AO	Připomínka	Vyhodnocení
					Území se nachází v bezprostřední návaznosti na CHKO Křivoklátsko a zasahuje do biosférické rezervace UNESCO Křivoklátsko, případně jejího ochranného pásma. **<u>II. KONKRÉTNÍ ODBORNÉ NÁMITKY</u>** • **Nelze vyloučit významný vliv na NATURA 2000.** Návrh neprokazuje, že vymezení akcelerační oblasti: • nebude mít významný negativní vliv na ptačí oblast CZ0211001 • neovlivní předměty ochrany V rozporu s čl. 6 odst. 3 směrnice 92/43/EHS není doloženo vyloučení vlivu. **2) Migrační koridor (Brdy – Křivoklátsko)** Území představuje funkční migrační trasu a ekologické propojení významných celků. Vymezení akcelerační oblasti zde vytváří bariérový efekt a narušuje konektivitu. **3) NETOPÝŘI – konkrétní druhy a riziko** V oblasti Křivoklátska a přilehlého území se běžně vyskytují zvláště chráněné druhy netopýrů, např.: • netopýr velký (Myotismyotis) • netopýr černý (Barbastellabarbastellus) • netopýr vodní (Myotisdaubentonii) • netopýr rezavý (Nyctalusnoctula) • netopýr hvízdavý (Pipistrelluspipistrellus) Tito netopýři jsouchráněni dle práva EU a vysoce ohroženi provozem VTE (kolize, barotrauma). Návrh změny č. 2 ÚRP ČR neobsahuje žádný biologický průzkum, nehodnotí mortalitu a neřeší migrační aktivitu. Bez těchto dat nelze akcelerační oblast vymezit. **4) Krajinný ráz** Území má vysokou krajinnou hodnotu v návaznosti na CHKO Křivoklátsko a VTE (cca 200 m) zásadně narušují horizont a mají obrovský vliv v širokém okolí. Hodnocení v návrhu je nedostatečné. Jedná se o zásah nadregionálního významu. **5) Kumulativní vlivy** Návrh změny č. 2 ÚRP ČR neřešísouběh více projektů a celkové zatížení území, což je zásadní metodická chyba. **6) Rozsah a charakter záměru dle podkladů MMR** Z podkladů Ministerstva pro místní rozvoj vyplývá, že se nejedná o jednotlivé zařízení, ale o rozsáhlý záměr umožňující umístění až cca 19 větrných elektráren (cca 11 v AOV56 a cca 8 v AOV57) o celkovém výkonu přes 60 MW. Takový rozsah představuje zásadní industrializaci krajiny s významnými kumulativními dopady. Současně podklady MMR potvrzují přítomnost zvláště chráněných druhů ptáků a netopýrů a připouštějí, že negativní vlivy mají být pouze zmírňovány (např. vypínáním turbín, monitoringem apod.), nikoliv vyloučeny. **7) Rozpor v mapových podkladech**	vlivů na úrovni koncepce, jež bylo provedeno. Pro akcelerační oblasti AOV56 Vrabčiny a AOV57 Bílá skála bylo zpracováno biologické posouzení dle § 11 odst. 3 zákona č. 249/2025 Sb. (ZOZE), v jehož rámci byl vyhodnocen výskyt zvláště chráněných druhů netopýrů (netopýr velký, netopýr černý, netopýr vodní, netopýr rezavý, netopýr hvízdavý), funkčnost migračního koridoru Brdy–Křivoklátsko i hodnoty krajinného rázu v návaznosti na CHKO Křivoklátsko, přičemž závěry biologického posouzení včetně podmínek ochrany zjištěných druhů a jejich migračních tras byly promítnuty do podmínek vymezení těchto oblastí. Kumulativní vlivy záměrů v území, a to i ve vztahu k potenciálnímu rozsahu až 19 větrných elektráren s výkonem přes 60 MW, jak uvádí podatelka, byly předmětem posouzení na úrovni SEA; konkrétní počet, rozmístění a technické parametry větrných elektráren nejsou na úrovni ÚRP stanovovány a budou předmětem navazujících řízení, v jejichž rámci budou posuzovány vlivy na chráněné druhy a lokality soustavy Natura 2000 v souladu s příslušnými právními předpisy. Záměry obnovitelných zdrojů energie umísťované v akceleračních oblastech jsou osvobozeny od posuzování vlivů na životní prostředí dle § 28 ZOZE a budou povoleny v navazujících řízeních podle stavebního zákona a zvláštních předpisů.

Poř. č.	Připomínkové místo	Číslo jednací	Článek	AO	Připomínka	Vyhodnocení
					Mapové podklady akceleračních oblastí AOV56 a AOV57 současně identifikují environmentální limity území, včetně výskytu biotopů a migračních tras. Tyto skutečnosti však nejsou odpovídajícím způsobem promítnuty do samotného vymezení akceleračních oblastí. Dochází tak k rozporu mezi deklarovanou vhodností území pro akceleraci výstavby větrných elektráren a reálnými podmínkami v území. Vymezení oblastí je proto založeno na zjednodušeném a nedostatečném posouzení. **III. PRÁVNÍ NÁMITKY** **1) Rozpor s právem EU** Návrh změny č. 2 ÚRP ČR neobsahuje odpovídající naturové posouzení a neprokazuje vyloučení vlivů a tudíž je v rozporu s judikaturou SDEU (např. C-127/02 Waddenzee). **2) Porušení principu předběžné opatrnosti** Existují zjevné pochybnostio vlivu na NATURA a o vlivu na netopýry. Přesto je výše uvedené území zařazeno do vhodné oblasti pro výstavbu VTE, to považujeme za nepřípustné. Navržená opatření přitom pouze zmírňují dopady, nikoliv jejich existenci, což neodpovídá požadavku na jejich vyloučení dle práva EU. **3) Nepřezkoumatelnost** Návrh změny č. 2 ÚRP ČR postrádá konkrétní podklady a neobsahuje dostatečné odůvodnění, což je v rozporu se správním řádem. **4) Nedostatečné posouzení vlivů na životní prostředí (SEA)** Návrh změny č. 2 ÚRP ČR a související vyhodnocení vlivů na udržitelný rozvoj území (SEA) neobsahují dostatečné posouzení dopadů vymezení akceleračních oblastí AOV56 a AOV57. Zejména chybí: • řádné posouzení kumulativních vlivů v širším území • vyhodnocení vlivů na zvláště chráněné druhy (zejména netopýry) • posouzení vlivů na migrační prostupnost krajiny Vyhodnocení je proto nedostatečné a nepřezkoumatelné. **5) Absence variantního řešení** Návrh změny č. 2 ÚRP ČR neprokazuje, že byly řádně posouzeny alternativní varianty vymezení akceleračních oblastí, zejména varianty mimo území s prokazatelnými environmentálními limity. Tím není splněn požadavek na výběr nejméně konfliktní varianty, což je základní princip územního plánování i posuzování vlivů na životní prostředí. **IV. POŽADAVKY** **Primárně a jednoznačně požaduji vyřazení akcelerační oblasti označované jako„č. AOV56 Vrabčiny a AOV57 Bílá skála“, vymezované v rámci návrhu změny č. 2 ÚRP ČR, která zasahuje širší území Zbiroha a okolních obcí.** Tento požadavek je odůvodněn zejména tím, že v daném území nelze na základě dostupných podkladů vyloučit významný negativní vliv na soustavu Natura 2000, chráněné druhy (zejména netopýry) a krajinný ráz, a nejsou splněny podmínky pro zařazení území do akceleračních oblastí. Zároveň (pro případ, že nebude tomuto požadavku vyhověno) požaduji, aby návrh změny č. 2 ÚRP ČR nebyl v této části schválen a byl vrácen k zásadnímu přepracování, a to zejména po doplnění: • naturového posouzení dle čl. 6 odst. 3 směrnice 92/43/EHS • dlouhodobého biologického průzkumu (min. 2–3 roky) • hodnocení vlivu na populace netopýrů • posouzení kumulativních vlivů v širším území • hodnocení dopadů na krajinný ráz	

Poř. č.	Připomínkové místo	Číslo jednací	Článek	AO	Připomínka	Vyhodnocení
					Do doby doplnění těchto podkladů nelze území považovat za způsobilé pro vymezení akcelerační oblasti. **V. ZÁVĚR** S ohledem na výše uvedené skutečnosti **nelze na základě dostupných podkladů vyloučit významný negativní vliv na lokality soustavy Natura 2000**, a návrhzměny č. 2 ÚRP ČR je proto v této části nezákonný a neschválitelný. Tuto připomínku uplatňuji i jako tzv. blanketní připomínku a **vyhrazuji si právo ji dále doplnit** o podrobnější odůvodnění a odborné posudky ve lhůtě stanovené právními předpisy. Současně žádám Krajský úřad Plzeňského kraje (odbor životního prostředí) a Agenturu ochrany přírody a krajiny ČR, Správu CHKO Křivoklátsko, o odborné vyjádření k uvedeným skutečnostem, zejména ve vztahu k ochraně přírody, krajiny a soustavy Natura 2000. Na vědomí zasílám rovněž České společnosti pro ochranu netopýrů (ČESON) a žádám o zvážení vypracování odborného stanoviska k možným dopadům záměru na populace netopýrů v dané oblasti.	
1326.	Malý Vojtěch	MMR-34956-2026-81	99ci	AOV25	**Věc: Připomínka k návrhu Změny č. 2 Územního rozvojového plánu a k Vyhodnocení vlivů na udržitelný rozvoj území v části vymezení akceleračních oblastí pro větrné elektrárny (AOV...)** Podávám tímto připomínku k návrhu vymezení akceleračních zón, konkrétně k lokalitě AOV25-název: Zahrádka, vymezení: na území Plzeňský kraj,na uzemi obcí Nekmíř, Kunějovice, Všeruby, Horní Bělá, Zahrádka. Nesouhlasím s vymezením akcelerační zóny v lokalitě AOV - název Zahrádka z důvodu,že se nachází v blízkosti obytné i rekreační zóny , kdy by výstavbou došlo k výraznému snížení kvality života. Lokalita je součástí Evropsky významné lokality - Manětínská a rezervace Hůrky (raseliniště)jejích hodnota by výstavba VTE nenávratně poškodila. Výstavba by měla nepříznivý dopad na přírodu, veškerou faunu i floru i člověka. Rekreace a bydlení v souladu s přírodou by zde postrádalo význam.V zoně se nachází i zaregistrovaná hospodářství. Zóna se nachází v oblasti s výskytem chráněných druhů ptactva, rostlin i oblasti s významným vlivem na mikroklima. Vamezení zónproběhlo bez dostatečné analýzy místních podmínek a bez projednání s místními obyvateli, nehledě na to, že dosud nebyla doložena žadná reálná studie na ekologickou likvidaci VTE po skončení jejich životnosti.Tato lokalita není vhodná pro akcelerační zónu ani výstavbu VTE neboň i bez toho je život v této oblasti znevýhodněn již existencí lomu Zahrádka, vedením ropovodu a plynovodu. Výstavbou VTE by došlo k ještě dramatičtějšímu zhoršení kvality života i znehodnocenístátního a osobního majetku obyvatel. Z výše uvedených důvodů, žádám o vyjmutí výše uvedené lokality AOV25 – název Zahrádka, Vymezení: na území Plzeňský kraj ze seznamu akceleračních oblastí pro rozvoj výroby energie z větrné energie. (uvedeno v I.1.b.2., článek 99ci)	**Neakceptováno.** Vlivy návrhu Změny č. 2 ÚRP ČR, včetně vymezení akcelerační oblasti AOV25 Zahrádka, byly posouzeny na úrovni koncepce v rámci vyhodnocení vlivů na udržitelný rozvoj území (VVURU/SEA), které tvoří přílohu odůvodnění Z2 ÚRP; v rámci tohoto posouzení byly zohledněny přírodní a krajinné hodnoty území včetně přírodního parku Manětínská, přírodní rezervace Hůrky a přilehlých evropsky významných lokalit, jakož i rekreační funkce krajiny. Pro akcelerační oblast AOV25 bylo zpracováno biologické posouzení dle § 11 odst. 3 zákona č. 249/2025 Sb. (ZOZE), v jehož rámci byl vyhodnocen výskyt zvláště chráněných druhů ptáků (včetně čápa černého) i dalších citlivých skupin živočichů a závěry biologického posouzení byly promítnuty do podmínek vymezení oblasti. Obavy podatelů ve vztahu k souběžnému zatížení území provozem kamenolomu Zahrádka, zejména pokud jde o rozvíření lomového prachu rotory větrných turbín a o vliv seizmických otřesů z trhacích prací na stabilitu budoucích staveb, jsou skutečnostmi, které budou hodnoceny v rámci navazujících řízení při povolování konkrétních záměrů, kde budou na základě příslušných technických a hygienických standardů stanoveny závazné podmínky ochrany zdraví obyvatel a bezpečnosti staveb, přičemž příslušné orgány ochrany veřejného zdraví a orgány báňské správy jsou dotčenými orgány v těchto řízeních. Námitky týkající se uvolňování mikroplastů a bisfenolu A z listů rotorů, poklesu tržní hodnoty nemovitostí či volby alternativních zdrojů energie ve formě malých modulárních reaktorů nebo thoriových reaktorů nespadají do předmětu územního plánování na úrovni ÚRP a nemohou být podkladem pro změnu vymezení akcelerační oblasti. Záměry obnovitelných zdrojů energie jsou osvobozeny od posuzování vlivů na životní prostředí dle § 28 ZOZE a konkrétní záměry budou povoleny v navazujících řízeních dle stavebního zákona a zvláštních

Poř. č.	Připomínkové místo	Číslo jednací	Článek	AO	Připomínka	Vyhodnocení
					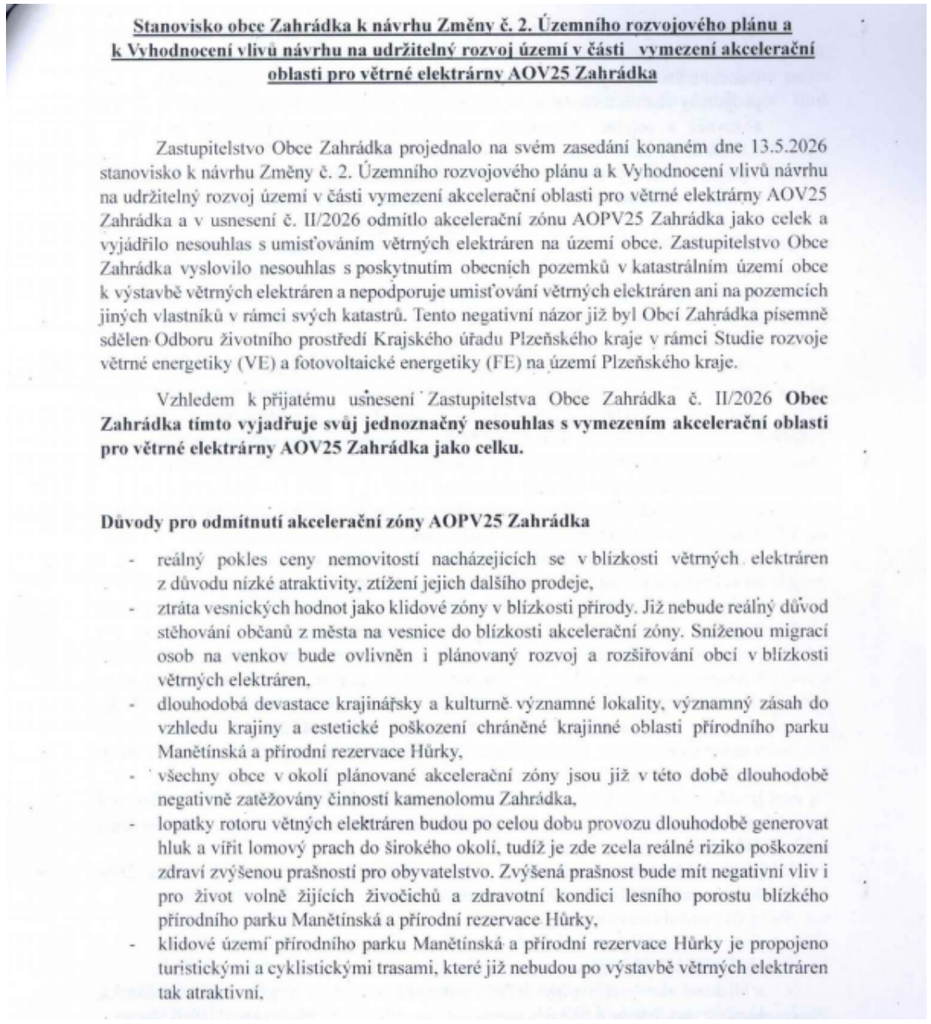	předpisů, v nichž budou posouzeny vlivy na hluk, krajinný ráz, rekreační funkci území i ochranu dotčených chráněných druhů.

Poř. č.	Připomínkové místo	Číslo jednací	Článek	AO	Připomínka	Vyhodnocení
					- lopatky turbíny větrných elektráren generují mechanický, ale hlavně aerodynamický hluk, který prokazatelně ruší obyvatele v blízkém okolí větrných elektráren, zejména v noční době a tím je narušen jejich bezproblémový spánek. Tyto negativní jevy jsou podpořeny vlastními zkušenostmi místních občanů z míst, kde větrné elektrárny již stojí a rovněž z veřejně přístupných videonahrávek, pořízenými majiteli nemovitostí v blízkosti již provozovaných větrných elektráren, - v případě výstavby větrných elektráren v perimetru akcelerační zóny AOV25 Zahrádka se stane toto místo pro běžný život obtížně obyvatelné. To vše povede ke snížení komfortu bydlení pro současné obyvatele i další generace, - obec Zahrádka je již v současnosti velice zatížena nákladní dopravou přepravující lomový kaolin z ložisek v Kaznějově a stavební kámen z kamenolomu v Zahrádce. Oba tyto nerostné zdroje se budou dále rozšiřovat (projekty rozšíření jsou již dotčenými orgány schváleny) a přeprava vytěžené suroviny v nesníženém množství bude přes postižené obce pokračovat a tyto ekologicky zatěžovat, - výběr akcelerační zóny pro umístění větrných elektráren u obce Zahrádka byl zvolen necitlivě vzhledem k hustě osídlené oblasti a na vyvýšeném místě, kde dopad aerodynamického hluku z rotace lopatek nebude ničím tlumen, totéž platí i o vizuálním znečištění lokality, neboť zvolené místo je viditelné z širokého okolí. Rovněž tak vzdálenost hranice akcelerační zóny k obydlím dotčených obcí je nedodatečná a neskýtá záruku kvalitního a nerušeného života obyvatel, - rovněž výběr akcelerační zóny pro umístění větrných elektráren v areálu kamenolomu Zahrádka a jeho okolí je velice nevhodný, neboť z provozu těžební činnosti vzniká velká prašnost. Lomový prach bude větrnými proudy, které vznikají rotací lopatek rozvířen na velkou vzdálenost. Tímto nekontrolovatelným spadem velmi škodlivého lomového prachu bude zatíženo široké okolí, a to jak z ekologického hlediska, tak zejména dopadem na zdraví obyvatel. Prostor kamenolomu a jeho okolí není vhodný pro umístění větrných elektráren i proto, že v kamenolomu dochází několikrát do měsíce k odstřelům lomového kamene. Seizmicita vyvolaná trhacími pracemi je podle místa odstřelu v lomové jámě rozdílné intenzity, od mírné až po intenzivní. Seizmické účinky trhacích prací jsou detekovány v širokém okolí, což by mohlo ovlivnit do budoucna v dlouhodobém horizontu stabilitu stavby větrných elektráren nacházející se v blízkosti kamenolomu Zahrádka, - je zde reálné riziko, že rozvířený lomový prach bude dlouhodobě poškozovat mechanické zařízení rotorů větrných elektráren stojících v blízkosti areálu kamenolomu Zahrádka, - předpokládaný termín ukončení těžby v kamenolomu Zahrádka je v roce 2050 s plánovanou těžbou 500 000 tun kameniva ročně. ➢ **ekologické škody:** - v blízkosti akcelerační zóny AOV25 Zahrádka se nachází přírodní park Manětínská, který se rozkládá na 8 832,5 hektarech, v roce 1978 byl vyhlášen jako klidové území, - součástí přírodního parku Manětínská je přírodní rezervace Húrky, kterou spravuje Agentura ochrany přírody a krajiny ČR,	

Poř. č.	Připomínkové místo	Číslo jednací	Článek	AO	Připomínka	Vyhodnocení
					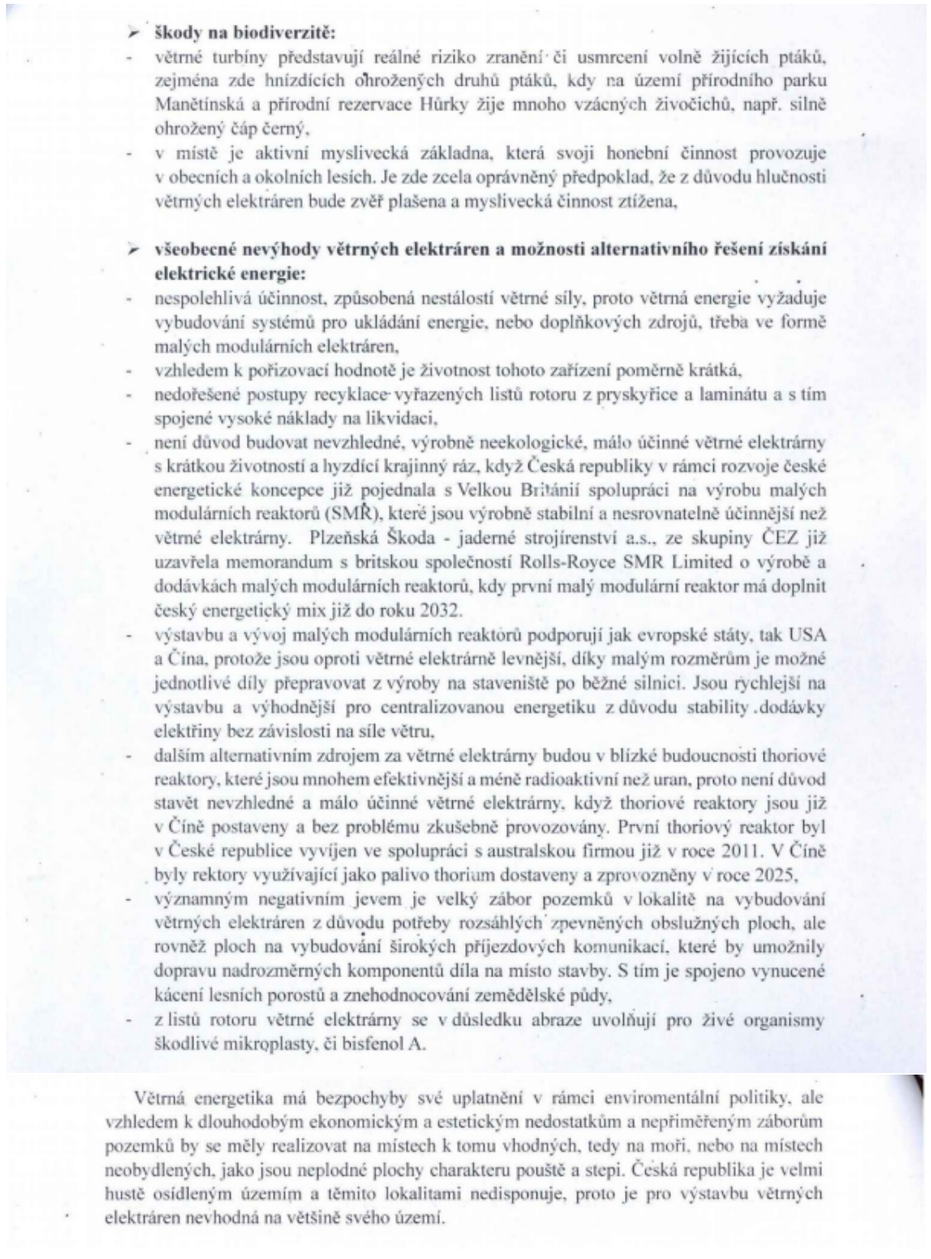	

➢ **škody na biodiverzitě:**
- větrné turbíny představují reálné riziko zranění či usmrcení volně žijících ptáků, zejména zde hnízdících ohrožených druhů ptáků, kdy na území přírodního parku Manětínská a přírodní rezervace Hůrky žije mnoho vzácných živočichů, např. silně ohrožený čáp černý,
- v místě je aktivní myslivecká základna, která svoji honební činnost provozuje v obecních a okolních lesích. Je zde zcela oprávněný předpoklad, že z důvodu hlučnosti větrných elektráren bude zvěř plašena a myslivecká činnost ztížena,

➢ **všeobecné nevýhody větrných elektráren a možnosti alternativního řešení získání elektrické energie:**
- nespolehlivá účinnost, způsobená nestálostí větrné síly, proto větrná energie vyžaduje vybudování systémů pro ukládání energie, nebo doplňkových zdrojů, třeba ve formě malých modulárních elektráren,
- vzhledem k pořizovací hodnotě je životnost tohoto zařízení poměrně krátká,
- nedořešené postupy recyklace vyřazených listů rotoru z pryskyřice a laminátu a s tím spojené vysoké náklady na likvidaci,
- není důvod budovat nevzhledné, výrobně neekologické, málo účinné větrné elektrárny s krátkou životností a hyzdící krajinný ráz, když Česká republiky v rámci rozvoje české energetické koncepce již pojednala s Velkou Británií spolupráci na výrobu malých modulárních reaktorů (SMR), které jsou výrobně stabilní a nesrovnatelně účinnější než větrné elektrárny. Plzeňská Škoda - jaderné strojírenství a.s., ze skupiny ČEZ již uzavřela memorandum s britskou společností Rolls-Royce SMR Limited o výrobě a dodávkách malých modulárních reaktorů, kdy první malý modulární reaktor má doplnit český energetický mix již do roku 2032.
- výstavbu a vývoj malých modulárních reaktorů podporují jak evropské státy, tak USA a Čína, protože jsou oproti větrné elektrárně levnější, díky malým rozměrům je možné jednotlivé díly přepravovat z výroby na staveniště po běžné silnici. Jsou rychlejší na výstavbu a výhodnější pro centralizovanou energetiku z důvodu stability dodávky elektřiny bez závislosti na síle větru,
- dalším alternativním zdrojem za větrné elektrárny budou v blízké budoucnosti thoriové reaktory, které jsou mnohem efektivnější a méně radioaktivní než uran, proto není důvod stavět nevzhledné a málo účinné větrné elektrárny, když thoriové reaktory jsou již v Číně postaveny a bez problému zkušebně provozovány. První thoriový reaktor byl v České republice vyvíjen ve spolupráci s australskou firmou již v roce 2011. V Číně byly rektory využívající jako palivo thorium dostaveny a zprovozněny v roce 2025,
- významným negativním jevem je velký zábor pozemků v lokalitě na vybudování větrných elektráren z důvodu potřeby rozsáhlých zpevněných obslužných ploch, ale rovněž ploch na vybudování širokých příjezdových komunikací, které by umožnily dopravu nadrozměrných komponentů díla na místo stavby. S tím je spojeno vynucené kácení lesních porostů a znehodnocování zemědělské půdy,
- z listů rotoru větrné elektrárny se v důsledku abraze uvolňují pro živé organismy škodlivé mikroplasty, či bisfenol A.

Větrná energetika má bezpochyby své uplatnění v rámci enviromentální politiky, ale vzhledem k dlouhodobým ekonomickým a estetickým nedostatkům a nepřiměřeným záborům pozemků by se měly realizovat na místech k tomu vhodných, tedy na moři, nebo na místech neobydlených, jako jsou neplodné plochy charakteru pouště a stepi. Česká republika je velmi hustě osídleným územím a těmito lokalitami nedisponuje, proto je pro výstavbu větrných elektráren nevhodná na většině svého území.

Poř. č.	Připomínkové místo	Číslo jednací	Článek	AO	Připomínka	Vyhodnocení
1327.	Germin Leoš	MMR-34958-2026-81	99ch	AOV24	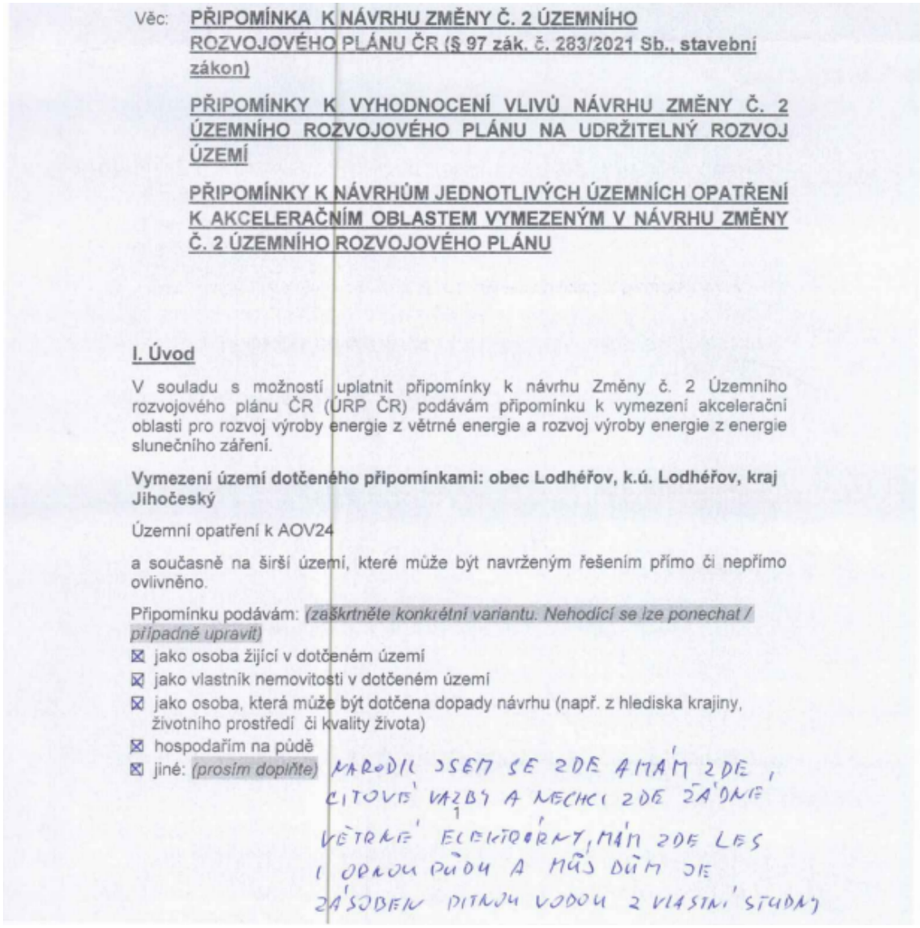	**Neakceptováno.** Akcelerační oblast AOV24 – Lodhéřov byla redukována. Vlivy návrhu Změny č. 2 ÚRP ČR, včetně vymezení akcelerační oblasti AOV24 Lodhéřov, byly posouzeny na úrovni koncepce v rámci vyhodnocení vlivů na udržitelný rozvoj území (VVURU/SEA), jehož součástí bylo hodnocení dopadů na přírodu a krajinu, vodní režim, zemědělský půdní fond, ekologickou konektivitu i obytné prostředí; tato dokumentace tvoří přílohu odůvodnění Z2 ÚRP a je v souladu s požadavky správního řádu na řádné odůvodnění. Pro akcelerační oblast AOV24 bylo zpracováno biologické posouzení dle § 11 odst. 3 zákona č. 249/2025 Sb. (ZOZE), v němž byl vyhodnocen výskyt zvláště chráněných a ohrožených druhů ptáků, na jejichž přítomnost přímo v zóně podatel upozorňuje (orel mořský, čáp černý, dudek chocholatý, strakapoud), jakož i výskyt a migrace netopýrů, přičemž závěry biologického posouzení včetně podmínek ochrany zjištěných hnízdišť a biotopů byly promítnuty do podmínek vymezení oblasti. Obavy z ohrožení podzemních vod a místních studní v hydrogeologicky citlivé lokalitě Studnice a z rozsáhlého kácení lesních porostů s dopady na erozi a lokální klima budou předmětem odborného posouzení v navazujících řízeních při povolování konkrétních záměrů, kde budou na základě hydrogeologického průzkumu a podmínek ochrany lesa stanoveny závazné limity pro výstavbu a provoz zařízení; kumulativní vlivy více záměrů v území byly hodnoceny v rámci SEA. Námitka absence variantního řešení není opodstatněná, neboť výběr lokalit pro akcelerační oblasti byl proveden systematickou analýzou zohledňující environmentální limity území; požadavek na přednostní využití brownfieldů a technicky narušených území dle směrnice RED III (2023/2413) je řešen na národní úrovni v rámci přípravy Z2 ÚRP jako celku. Záměry obnovitelných zdrojů energie jsou osvobozeny od posuzování vlivů na životní prostředí dle § 28 ZOZE a budou povoleny v navazujících řízeních dle stavebního zákona a zvláštních předpisů, v nichž budou posouzeny vlivy na hluk, nízkofrekvenční hluk, stroboskopický efekt, krajinný ráz i dopady na vlastnická práva a hodnotu nemovitostí. AOV24 Lodhéřov byla v rámci Z2 ÚRP zmenšena.

Poř. č.	Připomínkové místo	Číslo jednací	Článek	AO	Připomínka	Vyhodnocení
					Jedná se o území s významnými krajinnými, přírodními a obytnými hodnotami, které nejsou návrhem dostatečně respektovány. Dopad návrhu na mou osobu spočívá v tom, že se obávám těchto faktorů, které jsou pro můj život zde nadmíru důležité. • Ohrožení podzemních vod a vodních zdrojů Lokalita Studnice je hydrogeologicky citlivým územím. Výstavba hlubokých betonových základů pro turbíny a související infrastruktury představuje: Riziko narušení hydrogeologických struktur: Mechanické zásahy do podloží mohou nenávratně změnit směry proudění podzemních vod a narušit hladinu spodní vody, na které jsou závislé místní studny. Kontaminace: Během výstavby i následného provozu hrozí úniky provozních kapalin, což v této oblasti představuje neakceptovatelné riziko pro čistotu místních zdrojů pitné vody. 2. Destrukce lesních porostů a fragmentace krajiny Vymezená akcelerační zóna zasahuje do lesních celků, což v případě realizace povede k: Rozsáhlému kácení: Pro instalaci turbín, manipulační plochy a přístupové cesty pro těžkou techniku bude nutné odlesnit významné plochy, což zhorší schopnost krajiny zadržovat vodu a zvýší erozi půdy. Narušení lokálního klimatu: Lesy v okolí Studnice plní nezastupitelnou funkci při ochlazování krajiny a ochraně před vysycháním. Jejich likvidace přímo v akcelerační zóně je v rozporu se snahou o adaptaci na klimatickou změnu. 3. Kriticky ohrožené druhy a jejich hnízdění Zdůrazňuji, že se přímo v této zóně nacházejí potvrzená hnízdiště, nikoliv pouze přeletové trasy: Orel mořský (Haliaeetus albicilla): Aktivní hnízdiště dravce s nízkou manévrovací schopností přímo v ohroženém prostoru. Dudek chocholatý (Upupa epops): Velmi hojný výskyt a hnízdění v biotopech, které mají být výstavbou zničeny. Strakapoud: Další chráněný druh, jehož hnízdní teritoria jsou vázána na stávající lesní porosty určené k zásahu. Tyto informace vycházejí z dlouhodobého místního pozorování a znalosti terénu, které jsou v přímém rozporu s aktuálním návrhem akcelerační zóny. Čáp černý – hnízdiště přímo v ohroženém prostoru S návrhem týkajícím se Územního opatření k AOV24 **nesouhlasím** a požaduji jeho **vyřazení nebo zásadní přepracování**, neboť vykazuje závažné nedostatky z hlediska zákonnosti, ochrany životního prostředí i dopadů na obyvatele v dané oblasti. **II. Zákonnost a nesoulad s právními předpisy ČR** 2	

Poř. č.	Připomínkové místo	Číslo jednací	Článek	AO	Připomínka	Vyhodnocení
					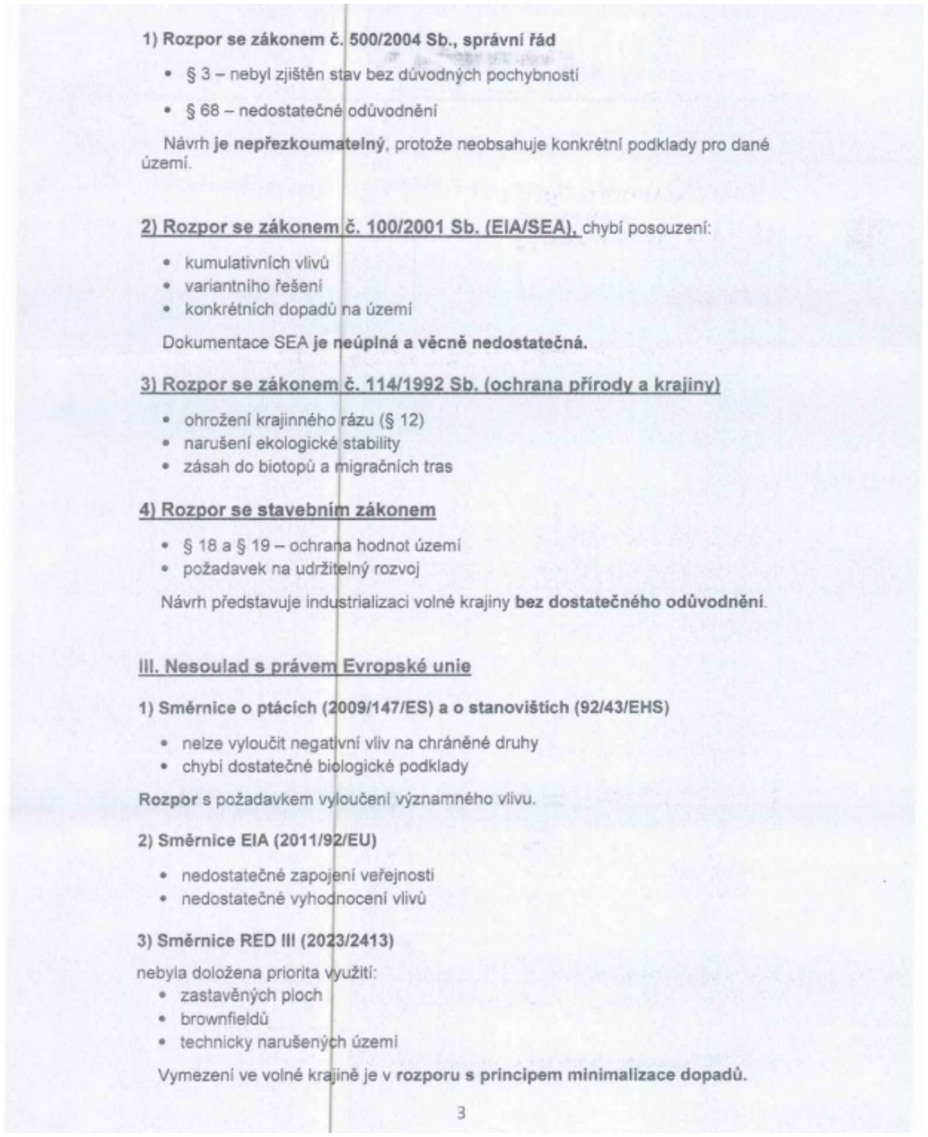	

1) Rozpor se zákonem č. 500/2004 Sb., správní řád

- § 3 – nebyl zjištěn stav bez důvodných pochybností
- § 68 – nedostatečné odůvodnění

Návrh **je nepřezkoumatelný**, protože neobsahuje konkrétní podklady pro dané území.

2) Rozpor se zákonem č. 100/2001 Sb. (EIA/SEA), chybí posouzení:

- kumulativních vlivů
- variantního řešení
- konkrétních dopadů na území

Dokumentace SEA **je neúplná a věcně nedostatečná.**

3) Rozpor se zákonem č. 114/1992 Sb. (ochrana přírody a krajiny)

- ohrožení krajinného rázu (§ 12)
- narušení ekologické stability
- zásah do biotopů a migračních tras

4) Rozpor se stavebním zákonem

- § 18 a § 19 – ochrana hodnot území
- požadavek na udržitelný rozvoj

Návrh představuje industrializaci volné krajiny **bez dostatečného odůvodnění**.

III. Nesoulad s právem Evropské unie

1) Směrnice o ptácích (2009/147/ES) a o stanovištích (92/43/EHS)

- nelze vyloučit negativní vliv na chráněné druhy
- chybí dostatečné biologické podklady

Rozpor s požadavkem vyloučení významného vlivu.

2) Směrnice EIA (2011/92/EU)

- nedostatečné zapojení veřejnosti
- nedostatečné vyhodnocení vlivů

3) Směrnice RED III (2023/2413)

nebyla doložena priorita využití:

- zastavěných ploch
- brownfieldů
- technicky narušených území

Vymezení ve volné krajině je v **rozporu s principem minimalizace dopadů.**

3

Poř. č.	Připomínkové místo	Číslo jednací	Článek	AO	Připomínka	Vyhodnocení
					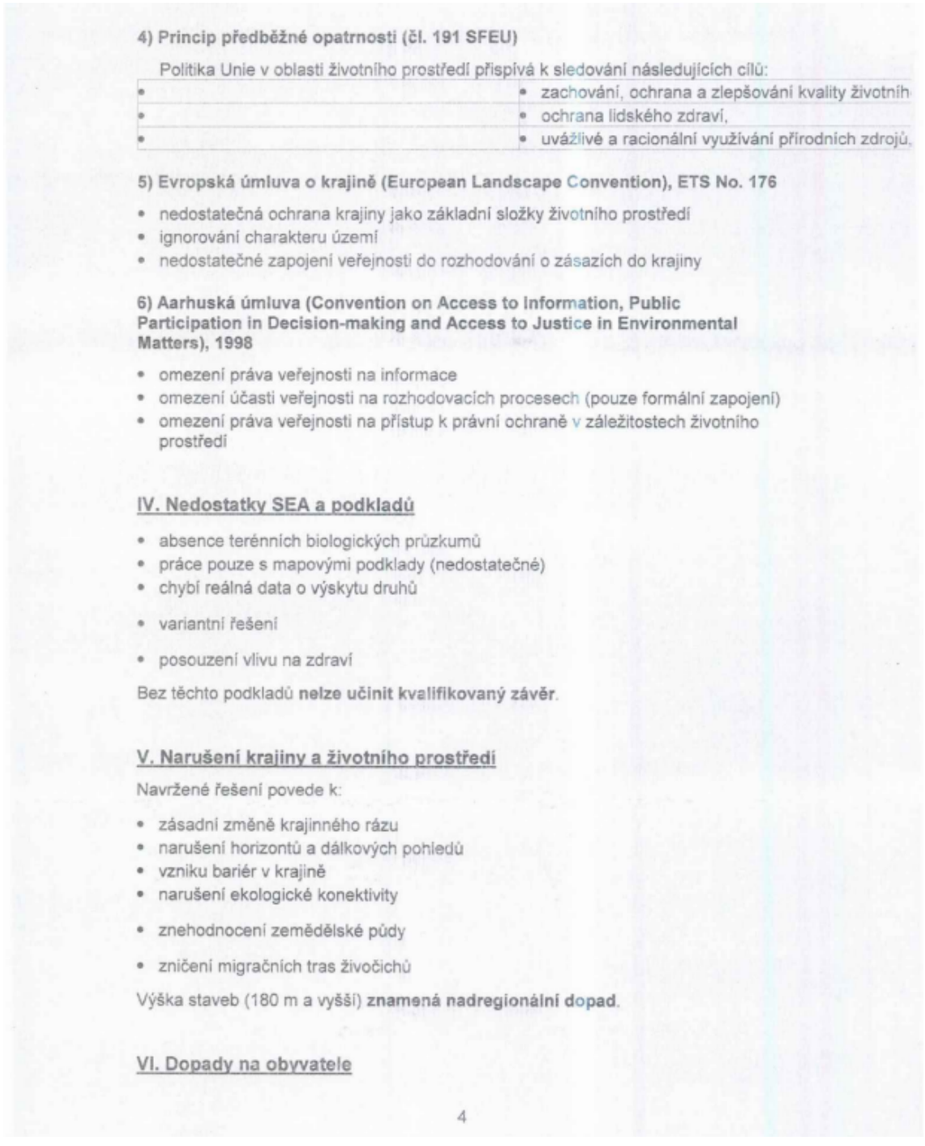	

4) Princip předběžné opatrnosti (čl. 191 SFEU)

Politika Unie v oblasti životního prostředí přispívá k sledování následujících cílů:

- zachování, ochrana a zlepšování kvality životního
- ochrana lidského zdraví,
- uvážlivé a racionální využívání přírodních zdrojů.

5) Evropská úmluva o krajině (European Landscape Convention), ETS No. 176

- nedostatečná ochrana krajiny jako základní složky životního prostředí
- ignorování charakteru území
- nedostatečné zapojení veřejnosti do rozhodování o zásazích do krajiny

6) Aarhuská úmluva (Convention on Access to Information, Public Participation in Decision-making and Access to Justice in Environmental Matters), 1998

- omezení práva veřejnosti na informace
- omezení účasti veřejnosti na rozhodovacích procesech (pouze formální zapojení)
- omezení práva veřejnosti na přístup k právní ochraně v záležitostech životního prostředí

IV. Nedostatky SEA a podkladů

- absence terénních biologických průzkumů
- práce pouze s mapovými podklady (nedostatečné)
- chybí reálná data o výskytu druhů
- variantní řešení
- posouzení vlivu na zdraví

Bez těchto podkladů **nelze učinit kvalifikovaný závěr**.

V. Narušení krajiny a životního prostředí

Navržené řešení povede k:

- zásadní změně krajinného rázu
- narušení horizontů a dálkových pohledů
- vzniku bariér v krajině
- narušení ekologické konektivity
- znehodnocení zemědělské půdy
- zničení migračních tras živočichů

Výška staveb (180 m a vyšší) **znamená nadregionální dopad**.

VI. Dopady na obyvatele

4

Poř. č.	Připomínkové místo	Číslo jednací	Článek	AO	Připomínka	Vyhodnocení
					Návrh nedostatečně řeší negativní vliv na: • hluk a nízkofrekvenční hluk • stroboskopický efekt • světelné zatížení • kvalitu bydlení • hodnotu nemovitostí Tyto **vlivy nejsou řádně vyhodnoceny.** **VII. Kumulativní a systémové dopady** Není řešeno: • souběžné působení více projektů • celkové zatížení území • únosnost krajiny Hrozí **nevratná degradace území**. **VIII. Absence variantního řešení** Není doloženo, že byly posuzovány jiné lokality a méně konfliktní varianty, jedná se o porušení základního principu plánování. Nebyla rovněž posouzena tzv. nulová varianta (varianta 0), tedy stav území před realizací záměru, což znemožňuje objektivní hodnocení dopadů. **IX. Vyloučení EIA a nedostatečné posouzení vlivů** Navržené vymezení akceleračních oblastí má zásadní dopad i z hlediska následného povolování záměrů, neboť v těchto oblastech dochází k omezení, resp. vyloučení standardního posuzování vlivů na životní prostředí (EIA). O to vyšší nároky musí být kladeny na kvalitu, úplnost a konkrétnost podkladů a vyhodnocení vlivů na životní prostředí již na úrovni tohoto návrhu, neboť územní opatření die ZOZE nemůže plnohodnotně nahradit individuální posouzení konkrétních záměrů. Předložený návrh však tyto požadavky nenaplňuje, zejména postrádá dostatečné vyhodnocení konkrétních lokálních dopadů, kumulativních vlivů více záměrů v území a jejich dopadů na krajinný ráz, obytné prostředí a veřejné zdraví. **X. Hlavní požadavek** Navrhuji: 1) **Vyřazení výše uvedené akcelerační oblasti z návrhu** nebo 5	

Poř. č.	Připomínkové místo	Číslo jednací	Článek	AO	Připomínka	Vyhodnocení
					2) Zároveň (pro případ, že nebude tomuto požadavku vyhověno) **požaduji, aby návrh změny č. 2 ÚRP ČR nebyl v této části schválen a byl vrácen k zásadnímu přepracování**, a to zejména po doplnění: • posouzení vlivu na lokality Natura 2000 dle čl. 6 odst. 3 směrnice 92/43/EHS • dostatečný biologický průzkumu odpovídající metodikám MŽP v různých ročních obdobích • hodnocení vlivu na populace netopýrů • posouzení kumulativních vlivů v širším území • hodnocení dopadů na krajinný ráz • hodnocení dopadů na využití nemovitostí vlastníků v dosahu navrhovaných 500 m od obytné zástavby a přímý dopad vymezení AO na výkon vlastnických práv těchto vlastníků, včetně uvedení metodiky, podle které se určuje vzdálenost od zastavěného území • zdůvodnění nevyužití brownfieldů a narušených území uvedených v Národní databázi brownfieldů Do doby doplnění těchto podkladů nelze území považovat za způsobilé pro vymezení akcelerační oblasti. Podané připomínky jsou blanketní, podatel si vymezuje právo připomínky doplnit ve lhůtě 15 dnů ode dne veřejného projednání. **XI. Závěr** Návrh v předložené podobě není dostatečně odůvodněný, není podložen odbornými daty, je v rozporu s právními předpisy ČR i EU a může mít závažné dopady na krajinu, životní prostředí i obyvatele, proto požaduji především vyřazení Územního opatření k AOV24 z návrhu Změny č. 2 Územního rozvojového plánu ČR. Pro případ, že tomuto požadavku nebude vyhověno, požaduji zásadní přepracování Návrhu Změny č. 2 ÚRP ČR tak, aby byl v souladu s právními předpisy a byly řádně vyhodnoceny jeho dopady. Žádám, aby tato připomínka byla řádně vypořádána v souladu se zákonem a aby bylo uvedeno konkrétní odůvodnění přijatého řešení.	

Poř. č.	Připomínkové místo	Číslo jednací	Článek	AO	Připomínka	Vyhodnocení
1328.	Duba Zdeněk	MMR-34961-2026-81	99ch	AOV24	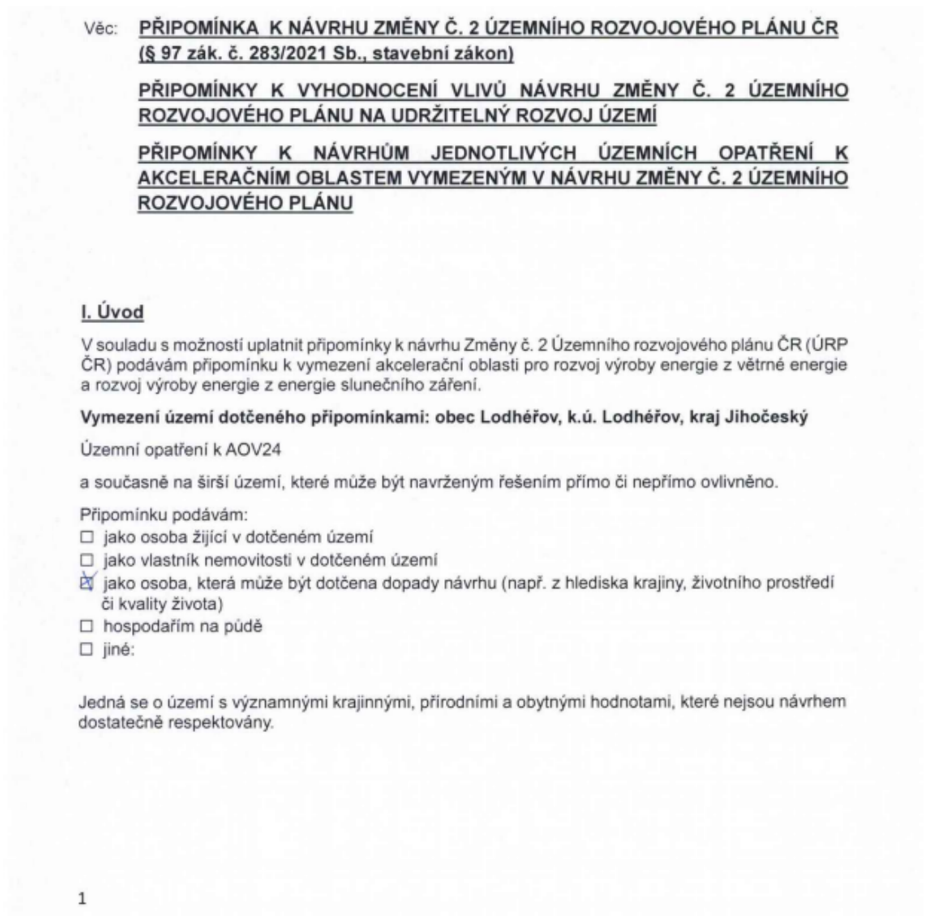	**Neakceptováno.** Akcelerační oblast AOV24 – Lodhéřov byla redukována. Vlivy návrhu Změny č. 2 ÚRP ČR, včetně vymezení akcelerační oblasti AOV24 Lodhéřov, byly posouzeny na úrovni koncepce v rámci vyhodnocení vlivů na udržitelný rozvoj území (VVURU/SEA), jehož součástí bylo hodnocení dopadů na přírodu a krajinu, vodní režim, zemědělský půdní fond, ekologickou konektivitu i obytné prostředí; tato dokumentace tvoří přílohu odůvodnění Z2 ÚRP a je v souladu s požadavky správního řádu na řádné odůvodnění. Pro akcelerační oblast AOV24 bylo zpracováno biologické posouzení dle § 11 odst. 3 zákona č. 249/2025 Sb. (ZOZE), v němž byl vyhodnocen výskyt zvláště chráněných a ohrožených druhů ptáků, na jejichž přítomnost přímo v zóně podatel upozorňuje (orel mořský, čáp černý, dudek chocholatý, strakapoud), jakož i výskyt a migrace netopýrů, přičemž závěry biologického posouzení včetně podmínek ochrany zjištěných hnízdišť a biotopů byly promítnuty do podmínek vymezení oblasti. Obavy z ohrožení podzemních vod a místních studní v hydrogeologicky citlivé lokalitě Studnice a z rozsáhlého kácení lesních porostů s dopady na erozi a lokální klima budou předmětem odborného posouzení v navazujících řízeních při povolování konkrétních záměrů, kde budou na základě hydrogeologického průzkumu a podmínek ochrany lesa stanoveny závazné limity pro výstavbu a provoz zařízení; kumulativní vlivy více záměrů v území byly hodnoceny v rámci SEA. Námitka absence variantního řešení není opodstatněná, neboť výběr lokalit pro akcelerační oblasti byl proveden systematickou analýzou zohledňující environmentální limity území; požadavek na přednostní využití brownfieldů a technicky narušených území dle směrnice RED III (2023/2413) je řešen na národní úrovni v rámci přípravy Z2 ÚRP jako celku. Záměry obnovitelných zdrojů energie jsou osvobozeny od posuzování vlivů na životní prostředí dle § 28 ZOZE a budou povoleny v navazujících řízeních dle stavebního zákona a zvláštních předpisů, v nichž budou posouzeny vlivy na hluk, nízkofrekvenční hluk, stroboskopický efekt, krajinný ráz i dopady na vlastnická práva a hodnotu nemovitostí. AOV24 Lodhéřov byla v rámci Z2 ÚRP zmenšena.

Poř. č.	Připomínkové místo	Číslo jednací	Článek	AO	Připomínka	Vyhodnocení
					Dopad návrhu na mou osobu spočívá v tom, že se obávám těchto faktorů, které jsou pro můj život zde nadmíru důležité: 1. Ohrožení podzemních vod a vodních zdrojů Lokalita Studnice je hydrogeologicky citlivým územím. Výstavba hlubokých betonových základů pro turbíny a související infrastruktury představuje: Riziko narušení hydrogeologických struktur: Měchanické zásahy do podloží mohou nenávratně změnit směry proudění podzemních vod a narušit hladinu spodní vody, na které jsou závislé místní studny. Kontaminace: Během výstavby i následného provozu hrozí úniky provozních kapalin, což v této oblasti představuje neakceptovatelné riziko pro čistotu místních zdrojů pitné vody. 2. Destrukce lesních porostů a fragmentace krajiny Vymezená akcelerační zóna zasahuje do lesních celků, což v případě realizace povede k: Rozsáhlému kácení: pro instalaci turbín, manipulační plochy a přístupové cesty pro těžkou techniku bude nutné odlesnit významné plochy, což zhorší schopnost krajiny zadržovat vodu a zvýší erozi půdy. Narušení lokálního klimatu: Lesy v okolí Studnice plní nezastupitelnou funkci při ochlazování krajiny a ochraně před vysycháním. Jejich likvidace přímo v akcelerační zóně je v rozporu se snahou o adaptaci na klimatickou změnu. 3. Kriticky ohrožené druhy a jejich hnízdění Zdůrazňuji, že se přímo v této zóně nacházejí potvrzená hnízdiště, nikoli pouze přeletové trasy: Orel mořský (Haliaeetus albicilla): Aktivní hnízdiště dravce s nízkou manévrovací schopností přímo v ohroženém prostoru. Dudek chocholatý (Upupa epaps): Velmi hojný výskyt a hnízdění v biotopech, které mají být výstavbou zničeny. Strakapoud: Další chráněný druh, jehož hnízdní teritoria jsou vázána na stávající lesní porosty určené k zásahu. Tyto informace vycházejí z dlouhodobého místního pozorování a znalosti terénu, které jsou v přímém rozporu s aktuálním návrhem akcelerační zóny. Čáp černý: hnízdiště přímo v ohroženém prostoru S návrhem týkajícím se Územního opatření k AOV24 **nesouhlasím** a požaduji jeho **vyřazení nebo zásadní přepracování**, neboť vykazuje závažné nedostatky z hlediska zákonnosti, ochrany životního prostředí i dopadů na obyvatele v dané oblasti. **II. Zákonnost a nesoulad s právními předpisy ČR** **1) Rozpor se zákonem č. 500/2004 Sb., správní řád** ➢ § 3 – nebyl zjištěn stav bez důvodných pochybností ➢ § 68 – nedostatečné odůvodnění Návrh **je nepřezkoumatelný**, protože neobsahuje konkrétní podklady pro dané území. 2	

Poř. č.	Připomínkové místo	Číslo jednací	Článek	AO	Připomínka	Vyhodnocení
					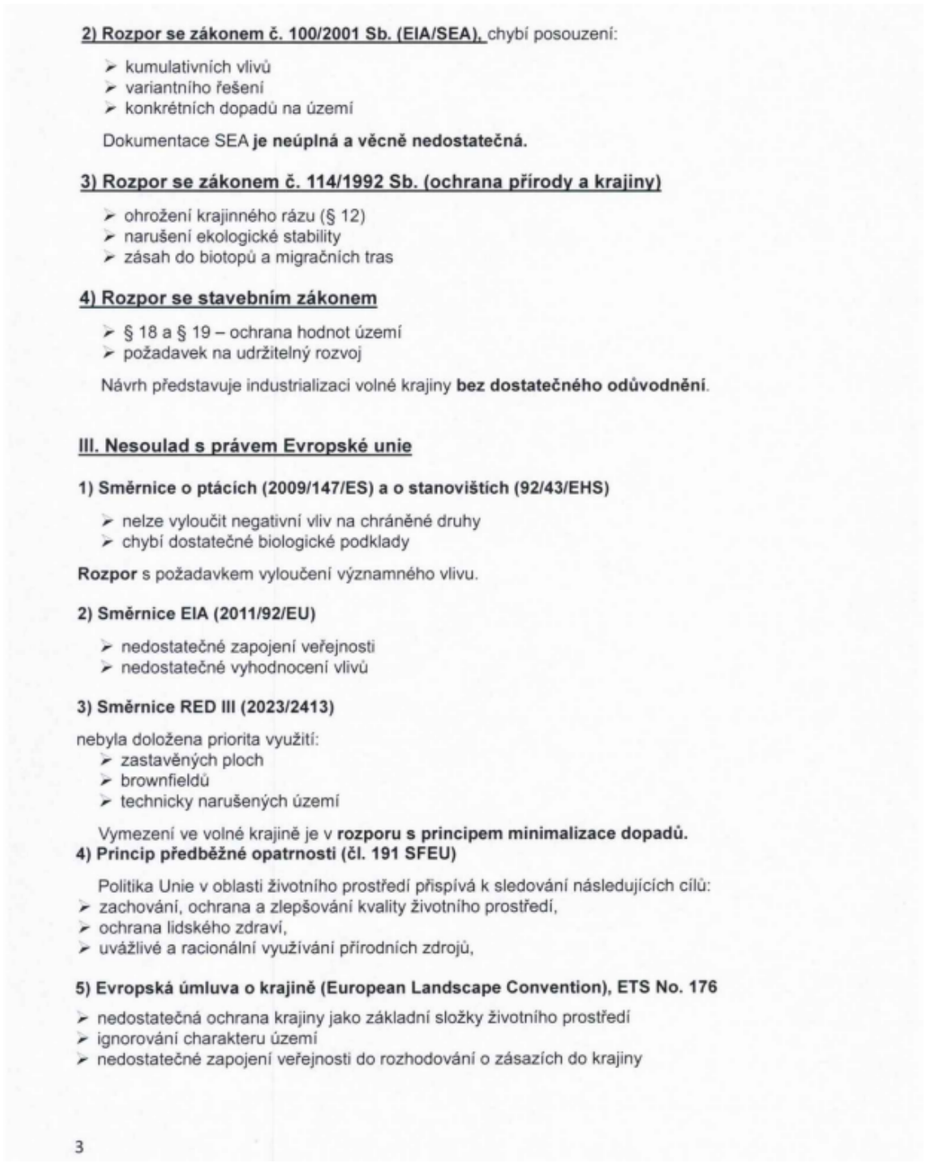	

2) Rozpor se zákonem č. 100/2001 Sb. (EIA/SEA), chybí posouzení:

- kumulativních vlivů
- variantního řešení
- konkrétních dopadů na území

Dokumentace SEA **je neúplná a věcně nedostatečná.**

3) Rozpor se zákonem č. 114/1992 Sb. (ochrana přírody a krajiny)

- ohrožení krajinného rázu (§ 12)
- narušení ekologické stability
- zásah do biotopů a migračních tras

4) Rozpor se stavebním zákonem

- § 18 a § 19 – ochrana hodnot území
- požadavek na udržitelný rozvoj

Návrh představuje industrializaci volné krajiny **bez dostatečného odůvodnění**.

III. Nesoulad s právem Evropské unie

1) Směrnice o ptácích (2009/147/ES) a o stanovištích (92/43/EHS)

- nelze vyloučit negativní vliv na chráněné druhy
- chybí dostatečné biologické podklady

Rozpor s požadavkem vyloučení významného vlivu.

2) Směrnice EIA (2011/92/EU)

- nedostatečné zapojení veřejnosti
- nedostatečné vyhodnocení vlivů

3) Směrnice RED III (2023/2413)

nebyla doložena priorita využití:

- zastavěných ploch
- brownfieldů
- technicky narušených území

Vymezení ve volné krajině je v **rozporu s principem minimalizace dopadů.**

4) Princip předběžné opatrnosti (čl. 191 SFEU)

Politika Unie v oblasti životního prostředí přispívá k sledování následujících cílů:

- zachování, ochrana a zlepšování kvality životního prostředí,
- ochrana lidského zdraví,
- uvážlivé a racionální využívání přírodních zdrojů,

5) Evropská úmluva o krajině (European Landscape Convention), ETS No. 176

- nedostatečná ochrana krajiny jako základní složky životního prostředí
- ignorování charakteru území
- nedostatečné zapojení veřejnosti do rozhodování o zásazích do krajiny

3

Poř. č.	Připomínkové místo	Číslo jednací	Článek	AO	Připomínka	Vyhodnocení
					6) Aarhuská úmluva (Convention on Access to Information, Public Participation in Decision-making and Access to Justice in Environmental Matters), 1998 ➢ omezení práva veřejnosti na informace ➢ omezení účasti veřejnosti na rozhodovacích procesech (pouze formální zapojení) ➢ omezení práva veřejnosti na přístup k právní ochraně v záležitostech životního prostředí **IV. Nedostatky SEA a podkladů** ➢ absence terénních biologických průzkumů ➢ práce pouze s mapovými podklady (nedostatečné) ➢ chybí reálná data o výskytu druhů ➢ variantní řešení ➢ posouzení vlivu na zdraví Bez těchto podkladů **nelze učinit kvalifikovaný závěr**. **V. Narušení krajiny a životního prostředí** Navržené řešení povede k: ➢ zásadní změně krajinného rázu ➢ narušení horizontů a dálkových pohledů ➢ vzniku bariér v krajině ➢ narušení ekologické konektivity ➢ znehodnocení zemědělské půdy ➢ zničení migračních tras živočichů Výška staveb (180 m a vyšší) **znamená nadregionální dopad**. **VI. Dopady na obyvatele** Návrh nedostatečně řeší negativní vliv na: ➢ hluk a nízkofrekvenční hluk ➢ stroboskopický efekt ➢ světelné zatížení ➢ kvalitu bydlení ➢ hodnotu nemovitostí Tyto **vlivy nejsou řádně vyhodnoceny.** **VII. Kumulativní a systémové dopady** Není řešeno: ➢ souběžné působení více projektů ➢ celkové zatížení území ➢ únosnost krajiny Hrozí **nevratná degradace území**. 4	

Poř. č.	Připomínkové místo	Číslo jednací	Článek	AO	Připomínka	Vyhodnocení
					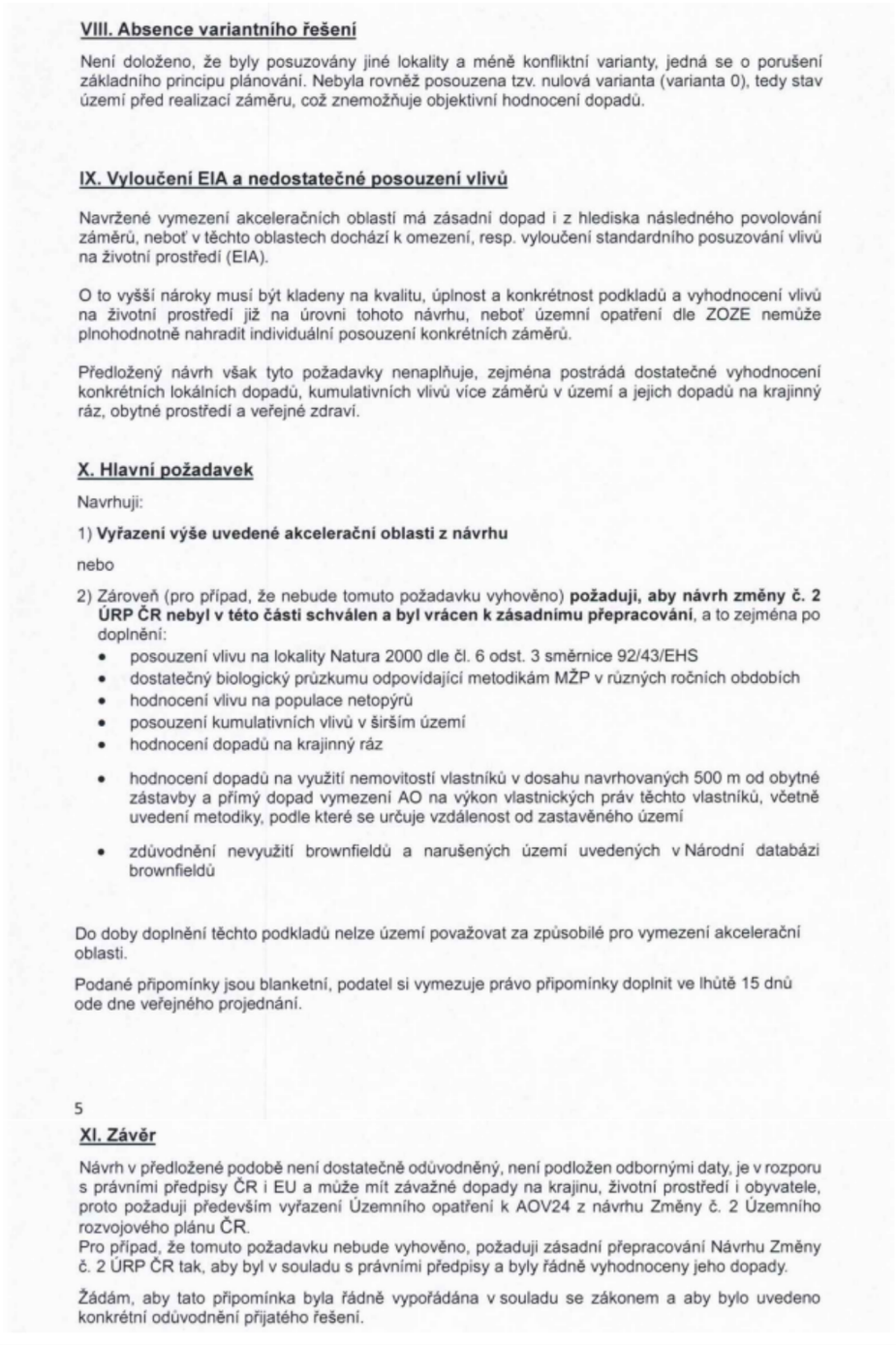	

VIII. Absence variantního řešení

Není doloženo, že byly posuzovány jiné lokality a méně konfliktní varianty, jedná se o porušení základního principu plánování. Nebyla rovněž posouzena tzv. nulová varianta (varianta 0), tedy stav území před realizací záměru, což znemožňuje objektivní hodnocení dopadů.

IX. Vyloučení EIA a nedostatečné posouzení vlivů

Navržené vymezení akceleračních oblastí má zásadní dopad i z hlediska následného povolování záměrů, neboť v těchto oblastech dochází k omezení, resp. vyloučení standardního posuzování vlivů na životní prostředí (EIA).

O to vyšší nároky musí být kladeny na kvalitu, úplnost a konkrétnost podkladů a vyhodnocení vlivů na životní prostředí již na úrovni tohoto návrhu, neboť územní opatření dle ZOZE nemůže plnohodnotně nahradit individuální posouzení konkrétních záměrů.

Předložený návrh však tyto požadavky nenaplňuje, zejména postrádá dostatečné vyhodnocení konkrétních lokálních dopadů, kumulativních vlivů více záměrů v území a jejich dopadů na krajinný ráz, obytné prostředí a veřejné zdraví.

X. Hlavní požadavek

Navrhuji:

1) **Vyřazení výše uvedené akcelerační oblasti z návrhu**

nebo

2) Zároveň (pro případ, že nebude tomuto požadavku vyhověno) **požaduji, aby návrh změny č. 2 ÚRP ČR nebyl v této části schválen a byl vrácen k zásadnímu přepracování**, a to zejména po doplnění:

- posouzení vlivu na lokality Natura 2000 dle čl. 6 odst. 3 směrnice 92/43/EHS
- dostatečný biologický průzkumu odpovídající metodikám MŽP v různých ročních obdobích
- hodnocení vlivu na populace netopýrů
- posouzení kumulativních vlivů v širším území
- hodnocení dopadů na krajinný ráz
- hodnocení dopadů na využití nemovitostí vlastníků v dosahu navrhovaných 500 m od obytné zástavby a přímý dopad vymezení AO na výkon vlastnických práv těchto vlastníků, včetně uvedení metodiky, podle které se určuje vzdálenost od zastavěného území
- zdůvodnění nevyužití brownfieldů a narušených území uvedených v Národní databázi brownfieldů

Do doby doplnění těchto podkladů nelze území považovat za způsobilé pro vymezení akcelerační oblasti.

Podané připomínky jsou blanketní, podatel si vymezuje právo připomínky doplnit ve lhůtě 15 dnů ode dne veřejného projednání.

5

XI. Závěr

Návrh v předložené podobě není dostatečně odůvodněný, není podložen odbornými daty, je v rozporu s právními předpisy ČR i EU a může mít závažné dopady na krajinu, životní prostředí i obyvatele, proto požaduji především vyřazení Územního opatření k AOV24 z návrhu Změny č. 2 Územního rozvojového plánu ČR.
Pro případ, že tomuto požadavku nebude vyhověno, požaduji zásadní přepracování Návrhu Změny č. 2 ÚRP ČR tak, aby byl v souladu s právními předpisy a byly řádně vyhodnoceny jeho dopady.

Žádám, aby tato připomínka byla řádně vypořádána v souladu se zákonem a aby bylo uvedeno konkrétní odůvodnění přijatého řešení.

Poř. č.	Připomínkové místo	Číslo jednací	Článek	AO	Připomínka	Vyhodnocení
1329.	Iniciativa obyvatel obce Hajnice	MMR-34962-2026-81	99czzn	AOV90	**Věc: Žádost o zrušení akcelerační zóny AOV90 pro VTE u obce Hajnice a vyjádření nesouhlasu iniciativy občanů s výstavbou VTE v této lokalitě** **Iniciativa občanů obce Hajnice a jejího okolí vyjadřuje zásadní nesouhlas s vytyčením akcelerační zóny AOV90 pro větrné elektrárny (VTE) u obce Hajnice v Královéhradeckém kraji a s výstavbou větrných VTE v této lokalitě.** Jsme hluboce znepokojeni zveřejněnou mapou akceleračních zón pro výstavbu VTE ze strany MMR, která plánuje masivní výstavbu VTE v bezprostřední blízkosti obce Hajnice. Jsme přesvědčeni, že **výstavba VTE negativně ovlivní kvalitu života všech obyvatel Hajnice i jejího okolí**. Dlouhodobé působení hluku, nízkofrekvenčních vibrací a stroboskopického efektu apod. Může vést k poruchám spánku, únavě, bolestem hlavy, zvýšené stresové zátěži i dalším zdravotním obtížím. **Výstavba VTE by znamenala zásah do půdy, vegetace i vodního režimu krajiny.** Při budování gigantických základů VTE a její masívní infrastruktury by mohlo dojít k narušení přirozeného odtoku vody a mohla by být ovlivněna i podzemní vodonosná vrstva. Tyto zásadní zásahy do krajiny by mj. vedly ke změnám mikroklimatu, erozi půdy a narušení přirozených biotopů živočichů. Jak si jistě všichni uvědomujeme, tyto dopady by byly nevratné. **Výstavba větrných kolosů by nenávratně zničila cennou lokalitu Podkrkonoší** a výhled na dominantu naší země – samotné Krkonoše. **Ovlivnila by negativně turistický ruch** v dané lokalitě a podnikatelské prostředí v této oblasti. **Nemovitý majetek místních obyvatel by se stal téměř bezcenným.** Rozvoj místní lokality by se kvůli VTE zastavil. Nikdo nebude chtít nemovitost, v jejíž blízkosti stojí dvousetmetrové rotující větrníky, které budou vyšší než chladící bloky Jaderné elektrárny Temelín. Vážený pane premiére, vážení ústavní činitelé, vážený pane hejtmane, vážení páni starostové, vážení představitelé institucí, **prosíme vás, abyste znovu zvážili nutnost vytyčení dané akcelerační zóny v blízkosti obce Hajnice v Královéhradeckém kraji**. Zvažte pečlivě hustotu osídlení této oblasti, přírodní bohatství dané lokality – již nyní narušené stavbou dálnice D11 – a kvalitu života místních obyvatel, která by se po výstavbě VTE rapidně zhoršila.	**Akceptováno.** Akcelerační oblast AOV90 – Studenec byla vypuštěna.

Poř. č.	Připomínkové místo	Číslo jednací	Článek	AO	Připomínka	Vyhodnocení
1330.	Dubová Marie	MMR-34963-2026-81	99ch	AOV24	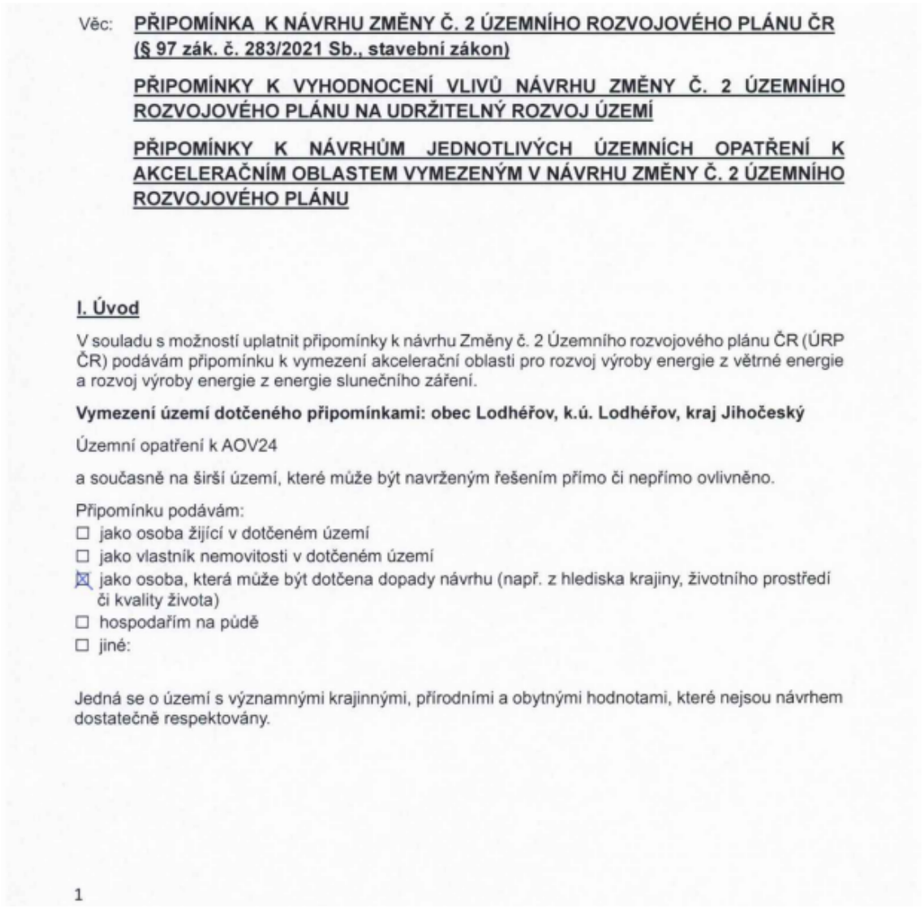	**Neakceptováno.** Akcelerační oblast AOV24 – Lodhéřov byla redukována. Vlivy návrhu Změny č. 2 ÚRP ČR, včetně vymezení akcelerační oblasti AOV24 Lodhéřov, byly posouzeny na úrovni koncepce v rámci vyhodnocení vlivů na udržitelný rozvoj území (VVURU/SEA), jehož součástí bylo hodnocení dopadů na přírodu a krajinu, vodní režim, zemědělský půdní fond, ekologickou konektivitu i obytné prostředí; tato dokumentace tvoří přílohu odůvodnění Z2 ÚRP a je v souladu s požadavky správního řádu na řádné odůvodnění. Pro akcelerační oblast AOV24 bylo zpracováno biologické posouzení dle § 11 odst. 3 zákona č. 249/2025 Sb. (ZOZE), v němž byl vyhodnocen výskyt zvláště chráněných a ohrožených druhů ptáků, na jejichž přítomnost přímo v zóně podatel upozorňuje (orel mořský, čáp černý, dudek chocholatý, strakapoud), jakož i výskyt a migrace netopýrů, přičemž závěry biologického posouzení včetně podmínek ochrany zjištěných hnízdišť a biotopů byly promítnuty do podmínek vymezení oblasti. Obavy z ohrožení podzemních vod a místních studní v hydrogeologicky citlivé lokalitě Studnice a z rozsáhlého kácení lesních porostů s dopady na erozi a lokální klima budou předmětem odborného posouzení v navazujících řízeních při povolování konkrétních záměrů, kde budou na základě hydrogeologického průzkumu a podmínek ochrany lesa stanoveny závazné limity pro výstavbu a provoz zařízení; kumulativní vlivy více záměrů v území byly hodnoceny v rámci SEA. Námitka absence variantního řešení není opodstatněná, neboť výběr lokalit pro akcelerační oblasti byl proveden systematickou analýzou zohledňující environmentální limity území; požadavek na přednostní využití brownfieldů a technicky narušených území dle směrnice RED III (2023/2413) je řešen na národní úrovni v rámci přípravy Z2 ÚRP jako celku. Záměry obnovitelných zdrojů energie jsou osvobozeny od posuzování vlivů na životní prostředí dle § 28 ZOZE a budou povoleny v navazujících řízeních dle stavebního zákona a zvláštních předpisů, v nichž budou posouzeny vlivy na hluk, nízkofrekvenční hluk, stroboskopický efekt, krajinný ráz i dopady na vlastnická práva a hodnotu nemovitostí. AOV24 Lodhéřov byla v rámci Z2 ÚRP zmenšena.

Poř. č.	Připomínkové místo	Číslo jednací	Článek	AO	Připomínka	Vyhodnocení
					Dopad návrhu na mou osobu spočívá v tom, že se obávám těchto faktorů, které jsou pro můj život zde nadmíru důležité: 1. Ohrožení podzemních vod a vodních zdrojů Lokalita Studnice je hydrogeologicky citlivým územím. Výstavba hlubokých betonových základů pro turbíny a související infrastruktury představuje: Riziko narušení hydrogeologických struktur: Měchanické zásahy do podloží mohou nenávratně změnit směry proudění podzemních vod a narušit hladinu spodní vody, na které jsou závislé místní studny. Kontaminace: Během výstavby i následného provozu hrozí úniky provozních kapalin, což v této oblasti představuje neakceptovatelné riziko pro čistotu místních zdrojů pitné vody. 2. Destrukce lesních porostů a fragmentace krajiny Vymezená akcelerační zóna zasahuje do lesních celků, což v případě realizace povede k: Rozsáhlému kácení: pro instalaci turbín, manipulační plochy a přístupové cesty pro těžkou techniku bude nutné odlesnit významné plochy, což zhorší schopnost krajiny zadržovat vodu a zvýší erozi půdy. Narušení lokálního klimatu: Lesy v okolí Studnice plní nezastupitelnou funkci při ochlazování krajiny a ochraně před vysycháním. Jejich likvidace přímo v akcelerační zóně je v rozporu se snahou o adaptaci na klimatickou změnu. 3. Kriticky ohrožené druhy a jejich hnízdění Zdůrazňuji, že se přímo v této zóně nacházejí potvrzená hnízdiště, nikoli pouze přeletové trasy: Orel mořský (Haliaeetus albicilla): Aktivní hnízdiště dravce s nízkou manévrovací schopností přímo v ohroženém prostoru. Dudek chocholatý (Upupa epaps): Velmi hojný výskyt a hnízdění v biotopech, které mají být výstavbou zničeny. Strakapoud: Další chráněný druh, jehož hnízdní teritoria jsou vázána na stávající lesní porosty určené k zásahu. Tyto informace vycházejí z dlouhodobého místního pozorování a znalosti terénu, které jsou v přímém rozporu s aktuálním návrhem akcelerační zóny. Čáp černý: hnízdiště přímo v ohroženém prostoru S návrhem týkajícím se Územního opatření k AOV24 **nesouhlasím** a požaduji jeho **vyřazení nebo zásadní přepracování**, neboť vykazuje závažné nedostatky z hlediska zákonnosti, ochrany životního prostředí i dopadů na obyvatele v dané oblasti. **II. Zákonnost a nesoulad s právními předpisy ČR** **1) Rozpor se zákonem č. 500/2004 Sb., správní řád** ➢ § 3 – nebyl zjištěn stav bez důvodných pochybností ➢ § 68 – nedostatečné odůvodnění Návrh **je nepřezkoumatelný**, protože neobsahuje konkrétní podklady pro dané území. 2	

Poř. č.	Připomínkové místo	Číslo jednací	Článek	AO	Připomínka	Vyhodnocení
					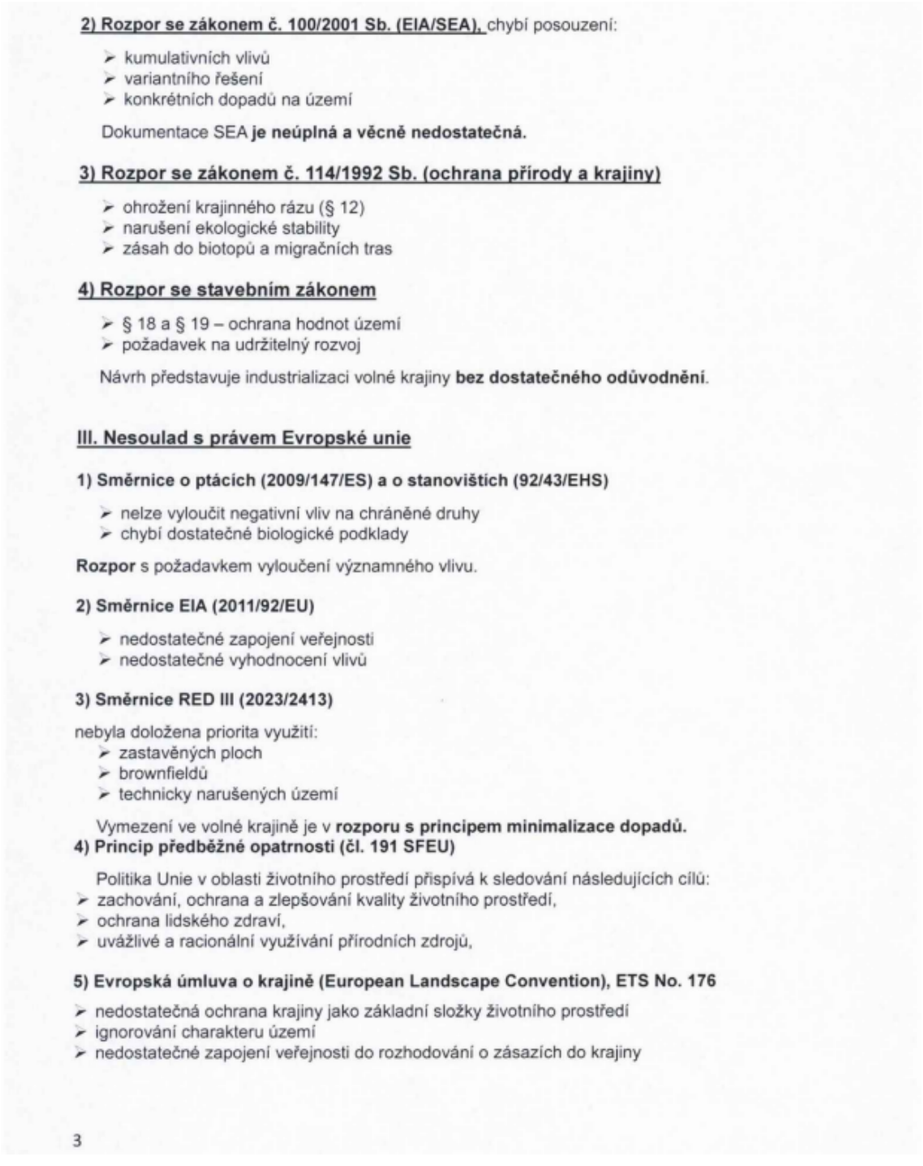	

2) Rozpor se zákonem č. 100/2001 Sb. (EIA/SEA), chybí posouzení:

- kumulativních vlivů
- variantního řešení
- konkrétních dopadů na území

Dokumentace SEA **je neúplná a věcně nedostatečná.**

3) Rozpor se zákonem č. 114/1992 Sb. (ochrana přírody a krajiny)

- ohrožení krajinného rázu (§ 12)
- narušení ekologické stability
- zásah do biotopů a migračních tras

4) Rozpor se stavebním zákonem

- § 18 a § 19 – ochrana hodnot území
- požadavek na udržitelný rozvoj

Návrh představuje industrializaci volné krajiny **bez dostatečného odůvodnění**.

III. Nesoulad s právem Evropské unie

1) Směrnice o ptácích (2009/147/ES) a o stanovištích (92/43/EHS)

- nelze vyloučit negativní vliv na chráněné druhy
- chybí dostatečné biologické podklady

Rozpor s požadavkem vyloučení významného vlivu.

2) Směrnice EIA (2011/92/EU)

- nedostatečné zapojení veřejnosti
- nedostatečné vyhodnocení vlivů

3) Směrnice RED III (2023/2413)

nebyla doložena priorita využití:

- zastavěných ploch
- brownfieldů
- technicky narušených území

Vymezení ve volné krajině je v **rozporu s principem minimalizace dopadů.**

4) Princip předběžné opatrnosti (čl. 191 SFEU)

Politika Unie v oblasti životního prostředí přispívá k sledování následujících cílů:

- zachování, ochrana a zlepšování kvality životního prostředí,
- ochrana lidského zdraví,
- uvážlivé a racionální využívání přírodních zdrojů,

5) Evropská úmluva o krajině (European Landscape Convention), ETS No. 176

- nedostatečná ochrana krajiny jako základní složky životního prostředí
- ignorování charakteru území
- nedostatečné zapojení veřejnosti do rozhodování o zásazích do krajiny

3

Poř. č.	Připomínkové místo	Číslo jednací	Článek	AO	Připomínka	Vyhodnocení
					6) **Aarhuská úmluva (Convention on Access to Information, Public Participation in Decision-making and Access to Justice in Environmental Matters), 1998** ➢ omezení práva veřejnosti na informace ➢ omezení účasti veřejnosti na rozhodovacích procesech (pouze formální zapojení) ➢ omezení práva veřejnosti na přístup k právní ochraně v záležitostech životního prostředí **IV. Nedostatky SEA a podkladů** ➢ absence terénních biologických průzkumů ➢ práce pouze s mapovými podklady (nedostatečné) ➢ chybí reálná data o výskytu druhů ➢ variantní řešení ➢ posouzení vlivu na zdraví Bez těchto podkladů **nelze učinit kvalifikovaný závěr**. **V. Narušení krajiny a životního prostředí** Navržené řešení povede k: ➢ zásadní změně krajinného rázu ➢ narušení horizontů a dálkových pohledů ➢ vzniku bariér v krajině ➢ narušení ekologické konektivity ➢ znehodnocení zemědělské půdy ➢ zničení migračních tras živočichů Výška staveb (180 m a vyšší) **znamená nadregionální dopad**. **VI. Dopady na obyvatele** Návrh nedostatečně řeší negativní vliv na: ➢ hluk a nízkofrekvenční hluk ➢ stroboskopický efekt ➢ světelné zatížení ➢ kvalitu bydlení ➢ hodnotu nemovitostí Tyto **vlivy nejsou řádně vyhodnoceny.** **VII. Kumulativní a systémové dopady** Není řešeno: ➢ souběžné působení více projektů ➢ celkové zatížení území ➢ únosnost krajiny Hrozí **nevratná degradace území**. 4	

					VIII. Absence variantního řešení Není doloženo, že byly posuzovány jiné lokality a méně konfliktní varianty, jedná se o porušení základního principu plánování. Nebyla rovněž posouzena tzv. nulová varianta (varianta 0), tedy stav území před realizací záměru, což znemožňuje objektivní hodnocení dopadů. **IX. Vyloučení EIA a nedostatečné posouzení vlivů** Navržené vymezení akceleračních oblastí má zásadní dopad i z hlediska následného povolování záměrů, neboť v těchto oblastech dochází k omezení, resp. vyloučení standardního posuzování vlivů na životní prostředí (EIA). O to vyšší nároky musí být kladeny na kvalitu, úplnost a konkrétnost podkladů a vyhodnocení vlivů na životní prostředí již na úrovni tohoto návrhu, neboť územní opatření dle ZOZE nemůže plnohodnotně nahradit individuální posouzení konkrétních záměrů. Předložený návrh však tyto požadavky nenaplňuje, zejména postrádá dostatečné vyhodnocení konkrétních lokálních dopadů, kumulativních vlivů více záměrů v území a jejich dopadů na krajinný ráz, obytné prostředí a veřejné zdraví. **X. Hlavní požadavek** Navrhuji: 1) **Vyřazení výše uvedené akcelerační oblasti z návrhu** nebo 2) Zároveň (pro případ, že nebude tomuto požadavku vyhověno) **požaduji, aby návrh změny č. 2 ÚRP ČR nebyl v této části schválen a byl vrácen k zásadnímu přepracování**, a to zejména po doplnění: • posouzení vlivu na lokality Natura 2000 dle čl. 6 odst. 3 směrnice 92/43/EHS • dostatečný biologický průzkumu odpovídající metodikám MŽP v různých ročních obdobích • hodnocení vlivu na populace netopýrů • posouzení kumulativních vlivů v širším území • hodnocení dopadů na krajinný ráz • hodnocení dopadů na využití nemovitostí vlastníků v dosahu navrhovaných 500 m od obytné zástavby a přímý dopad vymezení AO na výkon vlastnických práv těchto vlastníků, včetně uvedení metodiky, podle které se určuje vzdálenost od zastavěného území • zdůvodnění nevyužití brownfieldů a narušených území uvedených v Národní databázi brownfieldů Do doby doplnění těchto podkladů nelze území považovat za způsobilé pro vymezení akcelerační oblasti. Podané připomínky jsou blanketní, podatel si vymezuje právo připomínky doplnit ve lhůtě 15 dnů ode dne veřejného projednání. 5 **XI. Závěr** Návrh v předložené podobě není dostatečně odůvodněný, není podložen odbornými daty, je v rozporu s právními předpisy ČR i EU a může mít závažné dopady na krajinu, životní prostředí i obyvatele, proto požaduji především vyřazení Územního opatření k AOV24 z návrhu Změny č. 2 Územního rozvojového plánu ČR. Pro případ, že tomuto požadavku nebude vyhověno, požaduji zásadní přepracování Návrhu Změny č. 2 ÚRP ČR tak, aby byl v souladu s právními předpisy a byly řádně vyhodnoceny jeho dopady. Žádám, aby tato připomínka byla řádně vypořádána v souladu se zákonem a aby bylo uvedeno konkrétní odůvodnění přijatého řešení.	

Poř. č.	Připomínkové místo	Číslo jednací	Článek	AO	Připomínka	Vyhodnocení
1331.	Duba Zdeněk	MMR-34966-2026-81	99ch	AOV24	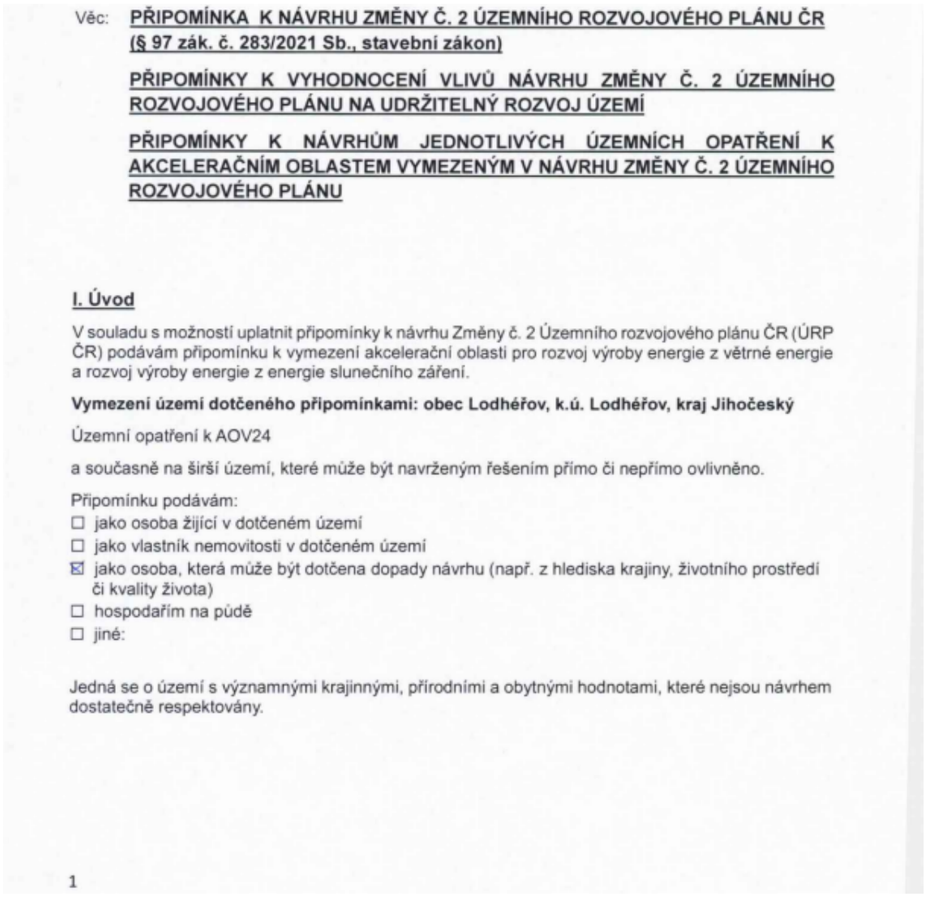	**Neakceptováno.** Akcelerační oblast AOV24 – Lodhéřov byla redukována. Vlivy návrhu Změny č. 2 ÚRP ČR, včetně vymezení akcelerační oblasti AOV24 Lodhéřov, byly posouzeny na úrovni koncepce v rámci vyhodnocení vlivů na udržitelný rozvoj území (VVURU/SEA), jehož součástí bylo hodnocení dopadů na přírodu a krajinu, vodní režim, zemědělský půdní fond, ekologickou konektivitu, obytné prostředí a veřejné zdraví obyvatel; tato dokumentace tvoří přílohu odůvodnění Z2 ÚRP a je v souladu s požadavky správního řádu na řádné odůvodnění. Pro akcelerační oblast AOV24 bylo zpracováno biologické posouzení dle § 11 odst. 3 zákona č. 249/2025 Sb. (ZOZE), v němž byl vyhodnocen výskyt zvláště chráněných a ohrožených druhů ptáků, na jejichž přítomnost přímo v zóně podatel upozorňuje (orel mořský, čáp černý, dudek chocholatý, strakapoud), jakož i výskyt a migrace netopýrů, přičemž závěry biologického posouzení včetně podmínek ochrany zjištěných hnízdišť a biotopů byly promítnuty do podmínek vymezení oblasti. Obavy z ohrožení podzemních vod a místních studní v hydrogeologicky citlivé lokalitě Studnice a z rozsáhlého kácení lesních porostů s dopady na erozi a lokální klima budou předmětem odborného posouzení v navazujících řízeních při povolování konkrétních záměrů, kde budou na základě hydrogeologického průzkumu a podmínek ochrany lesa stanoveny závazné limity pro výstavbu a provoz zařízení; kumulativní vlivy více záměrů v území byly hodnoceny v rámci SEA. Námitka absence variantního řešení není opodstatněná, neboť výběr lokalit pro akcelerační oblasti byl proveden systematickou analýzou zohledňující environmentální limity území; požadavek na přednostní využití brownfieldů a technicky narušených území dle směrnice RED III (2023/2413) je řešen na národní úrovni v rámci přípravy Z2 ÚRP jako celku. Záměry obnovitelných zdrojů energie jsou osvobozeny od posuzování vlivů na životní prostředí dle § 28 ZOZE a budou povoleny v navazujících řízeních dle stavebního zákona a zvláštních předpisů, v nichž budou posouzeny vlivy na hluk, nízkofrekvenční hluk, stroboskopický efekt, krajinný ráz i dopady na vlastnická práva a hodnotu nemovitostí. AOV24 Lodhéřov byla v rámci Z2 ÚRP zmenšena.

Věc: **PŘIPOMÍNKA K NÁVRHU ZMĚNY Č. 2 ÚZEMNÍHO ROZVOJOVÉHO PLÁNU ČR (§ 97 zák. č. 283/2021 Sb., stavební zákon)**

PŘIPOMÍNKY K VYHODNOCENÍ VLIVŮ NÁVRHU ZMĚNY Č. 2 ÚZEMNÍHO ROZVOJOVÉHO PLÁNU NA UDRŽITELNÝ ROZVOJ ÚZEMÍ

PŘIPOMÍNKY K NÁVRHŮM JEDNOTLIVÝCH ÚZEMNÍCH OPATŘENÍ K AKCELERAČNÍM OBLASTEM VYMEZENÝM V NÁVRHU ZMĚNY Č. 2 ÚZEMNÍHO ROZVOJOVÉHO PLÁNU

I. Úvod

V souladu s možností uplatnit připomínky k návrhu Změny č. 2 Územního rozvojového plánu ČR (ÚRP ČR) podávám připomínku k vymezení akcelerační oblasti pro rozvoj výroby energie z větrné energie a rozvoj výroby energie z energie slunečního záření.

Vymezení území dotčeného připomínkami: obec Lodhéřov, k.ú. Lodhéřov, kraj Jihočeský

Územní opatření k AOV24

a současně na širší území, které může být navrženým řešením přímo či nepřímo ovlivněno.

Připomínku podávám:
- ☐ jako osoba žijící v dotčeném území
- ☐ jako vlastník nemovitosti v dotčeném území
- ☒ jako osoba, která může být dotčena dopady návrhu (např. z hlediska krajiny, životního prostředí či kvality života)
- ☐ hospodařím na půdě
- ☐ jiné:

Jedná se o území s významnými krajinnými, přírodními a obytnými hodnotami, které nejsou návrhem dostatečně respektovány.

1

Poř. č.	Připomínkové místo	Číslo jednací	Článek	AO	Připomínka	Vyhodnocení
					Dopad návrhu na mou osobu spočívá v tom, že se obávám těchto faktorů, které jsou pro můj život zde nadmíru důležité: 1. Ohrožení podzemních vod a vodních zdrojů Lokalita Studnice je hydrogeologicky citlivým územím. Výstavba hlubokých betonových základů pro turbíny a související infrastruktury představuje: Riziko narušení hydrogeologických struktur: Měchanické zásahy do podloží mohou nenávratně změnit směry proudění podzemních vod a narušit hladinu spodní vody, na které jsou závislé místní studny. Kontaminace: Během výstavby i následného provozu hrozí úniky provozních kapalin, což v této oblasti představuje neakceptovatelné riziko pro čistotu místních zdrojů pitné vody. 2. Destrukce lesních porostů a fragmentace krajiny Vymezená akcelerační zóna zasahuje do lesních celků, což v případě realizace povede k: Rozsáhlému kácení: pro instalaci turbín, manipulační plochy a přístupové cesty pro těžkou techniku bude nutné odlesnit významné plochy, což zhorší schopnost krajiny zadržovat vodu a zvýší erozi půdy. Narušení lokálního klimatu: Lesy v okolí Studnice plní nezastupitelnou funkci při ochlazování krajiny a ochraně před vysycháním. Jejich likvidace přímo v akcelerační zóně je v rozporu se snahou o adaptaci na klimatickou změnu. 3. Kriticky ohrožené druhy a jejich hnízdění Zdůrazňuji, že se přímo v této zóně nacházejí potvrzená hnízdiště, nikoli pouze přeletové trasy: Orel mořský (Haliaeetus albicilla): Aktivní hnízdiště dravce s nízkou manévrovací schopností přímo v ohroženém prostoru. Dudek chocholatý (Upupa epaps): Velmi hojný výskyt a hnízdění v biotopech, které mají být výstavbou zničeny. Strakapoud: Další chráněný druh, jehož hnízdní teritoria jsou vázána na stávající lesní porosty určené k zásahu. Tyto informace vycházejí z dlouhodobého místního pozorování a znalosti terénu, které jsou v přímém rozporu s aktuálním návrhem akcelerační zóny. Čáp černý: hnízdiště přímo v ohroženém prostoru S návrhem týkajícím se Územního opatření k AOV24 **nesouhlasím** a požaduji jeho **vyřazení nebo zásadní přepracování**, neboť vykazuje závažné nedostatky z hlediska zákonnosti, ochrany životního prostředí i dopadů na obyvatele v dané oblasti. **II. Zákonnost a nesoulad s právními předpisy ČR** **1) Rozpor se zákonem č. 500/2004 Sb., správní řád** ➢ § 3 – nebyl zjištěn stav bez důvodných pochybností ➢ § 68 – nedostatečné odůvodnění Návrh **je nepřezkoumatelný**, protože neobsahuje konkrétní podklady pro dané území. 2	

Poř. č.	Připomínkové místo	Číslo jednací	Článek	AO	Připomínka	Vyhodnocení
					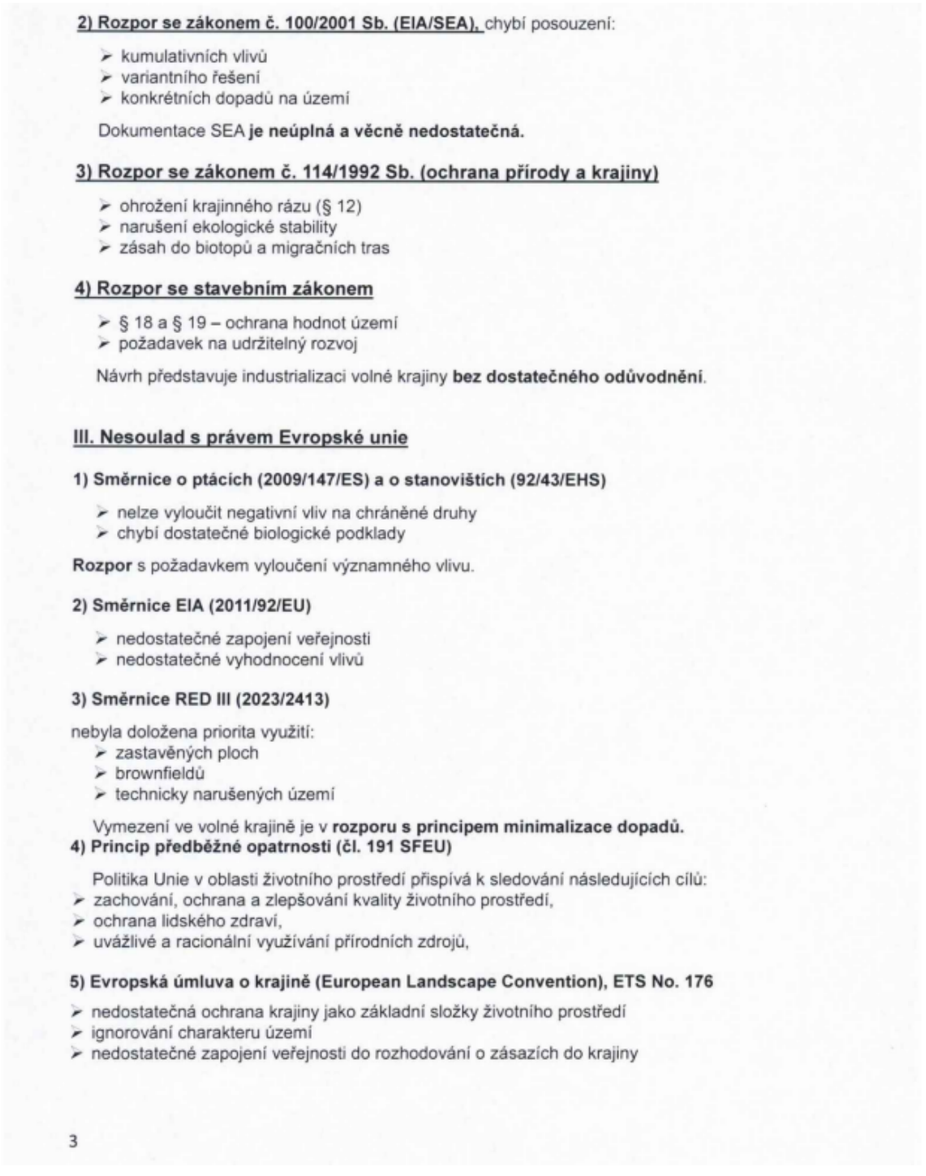	

2) Rozpor se zákonem č. 100/2001 Sb. (EIA/SEA), chybí posouzení:

- kumulativních vlivů
- variantního řešení
- konkrétních dopadů na území

Dokumentace SEA **je neúplná a věcně nedostatečná.**

3) Rozpor se zákonem č. 114/1992 Sb. (ochrana přírody a krajiny)

- ohrožení krajinného rázu (§ 12)
- narušení ekologické stability
- zásah do biotopů a migračních tras

4) Rozpor se stavebním zákonem

- § 18 a § 19 – ochrana hodnot území
- požadavek na udržitelný rozvoj

Návrh představuje industrializaci volné krajiny **bez dostatečného odůvodnění**.

III. Nesoulad s právem Evropské unie

1) Směrnice o ptácích (2009/147/ES) a o stanovištích (92/43/EHS)

- nelze vyloučit negativní vliv na chráněné druhy
- chybí dostatečné biologické podklady

Rozpor s požadavkem vyloučení významného vlivu.

2) Směrnice EIA (2011/92/EU)

- nedostatečné zapojení veřejnosti
- nedostatečné vyhodnocení vlivů

3) Směrnice RED III (2023/2413)

nebyla doložena priorita využití:

- zastavěných ploch
- brownfieldů
- technicky narušených území

Vymezení ve volné krajině je v **rozporu s principem minimalizace dopadů.**

4) Princip předběžné opatrnosti (čl. 191 SFEU)

Politika Unie v oblasti životního prostředí přispívá k sledování následujících cílů:

- zachování, ochrana a zlepšování kvality životního prostředí,
- ochrana lidského zdraví,
- uvážlivé a racionální využívání přírodních zdrojů,

5) Evropská úmluva o krajině (European Landscape Convention), ETS No. 176

- nedostatečná ochrana krajiny jako základní složky životního prostředí
- ignorování charakteru území
- nedostatečné zapojení veřejnosti do rozhodování o zásazích do krajiny

3

Poř. č.	Připomínkové místo	Číslo jednací	Článek	AO	Připomínka	Vyhodnocení
					6) Aarhuská úmluva (Convention on Access to Information, Public Participation in Decision-making and Access to Justice in Environmental Matters), 1998 ➢ omezení práva veřejnosti na informace ➢ omezení účasti veřejnosti na rozhodovacích procesech (pouze formální zapojení) ➢ omezení práva veřejnosti na přístup k právní ochraně v záležitostech životního prostředí **IV. Nedostatky SEA a podkladů** ➢ absence terénních biologických průzkumů ➢ práce pouze s mapovými podklady (nedostatečné) ➢ chybí reálná data o výskytu druhů ➢ variantní řešení ➢ posouzení vlivu na zdraví Bez těchto podkladů **nelze učinit kvalifikovaný závěr**. **V. Narušení krajiny a životního prostředí** Navržené řešení povede k: ➢ zásadní změně krajinného rázu ➢ narušení horizontů a dálkových pohledů ➢ vzniku bariér v krajině ➢ narušení ekologické konektivity ➢ znehodnocení zemědělské půdy ➢ zničení migračních tras živočichů Výška staveb (180 m a vyšší) **znamená nadregionální dopad**. **VI. Dopady na obyvatele** Návrh nedostatečně řeší negativní vliv na: ➢ hluk a nízkofrekvenční hluk ➢ stroboskopický efekt ➢ světelné zatížení ➢ kvalitu bydlení ➢ hodnotu nemovitostí Tyto **vlivy nejsou řádně vyhodnoceny.** **VII. Kumulativní a systémové dopady** Není řešeno: ➢ souběžné působení více projektů ➢ celkové zatížení území ➢ únosnost krajiny Hrozí **nevratná degradace území**. 4	

					VIII. Absence variantního řešení Není doloženo, že byly posuzovány jiné lokality a méně konfliktní varianty, jedná se o porušení základního principu plánování. Nebyla rovněž posouzena tzv. nulová varianta (varianta 0), tedy stav území před realizací záměru, což znemožňuje objektivní hodnocení dopadů. **IX. Vyloučení EIA a nedostatečné posouzení vlivů** Navržené vymezení akceleračních oblastí má zásadní dopad i z hlediska následného povolování záměrů, neboť v těchto oblastech dochází k omezení, resp. vyloučení standardního posuzování vlivů na životní prostředí (EIA). O to vyšší nároky musí být kladeny na kvalitu, úplnost a konkrétnost podkladů a vyhodnocení vlivů na životní prostředí již na úrovni tohoto návrhu, neboť územní opatření dle ZOZE nemůže plnohodnotně nahradit individuální posouzení konkrétních záměrů. Předložený návrh však tyto požadavky nenaplňuje, zejména postrádá dostatečné vyhodnocení konkrétních lokálních dopadů, kumulativních vlivů více záměrů v území a jejich dopadů na krajinný ráz, obytné prostředí a veřejné zdraví. **X. Hlavní požadavek** Navrhuji: 1) **Vyřazení výše uvedené akcelerační oblasti z návrhu** nebo 2) Zároveň (pro případ, že nebude tomuto požadavku vyhověno) **požaduji, aby návrh změny č. 2 ÚRP ČR nebyl v této části schválen a byl vrácen k zásadnímu přepracování**, a to zejména po doplnění: • posouzení vlivu na lokality Natura 2000 dle čl. 6 odst. 3 směrnice 92/43/EHS • dostatečný biologický průzkumu odpovídající metodikám MŽP v různých ročních obdobích • hodnocení vlivu na populace netopýrů • posouzení kumulativních vlivů v širším území • hodnocení dopadů na krajinný ráz • hodnocení dopadů na využití nemovitostí vlastníků v dosahu navrhovaných 500 m od obytné zástavby a přímý dopad vymezení AO na výkon vlastnických práv těchto vlastníků, včetně uvedení metodiky, podle které se určuje vzdálenost od zastavěného území • zdůvodnění nevyužití brownfieldů a narušených území uvedených v Národní databázi brownfieldů Do doby doplnění těchto podkladů nelze území považovat za způsobilé pro vymezení akcelerační oblasti. Podané připomínky jsou blanketní, podatel si vymezuje právo připomínky doplnit ve lhůtě 15 dnů ode dne veřejného projednání. 5 **XI. Závěr** Návrh v předložené podobě není dostatečně odůvodněný, není podložen odbornými daty, je v rozporu s právními předpisy ČR i EU a může mít závažné dopady na krajinu, životní prostředí i obyvatele, proto požaduji především vyřazení Územního opatření k AOV24 z návrhu Změny č. 2 Územního rozvojového plánu ČR. Pro případ, že tomuto požadavku nebude vyhověno, požaduji zásadní přepracování Návrhu Změny č. 2 ÚRP ČR tak, aby byl v souladu s právními předpisy a byly řádně vyhodnoceny jeho dopady. Žádám, aby tato připomínka byla řádně vypořádána v souladu se zákonem a aby bylo uvedeno konkrétní odůvodnění přijatého řešení.	

Poř. č.	Připomínkové místo	Číslo jednací	Článek	AO	Připomínka	Vyhodnocení
1332.	Germinová Jaroslava	MMR-34970-2026-81	99ch	AOV24	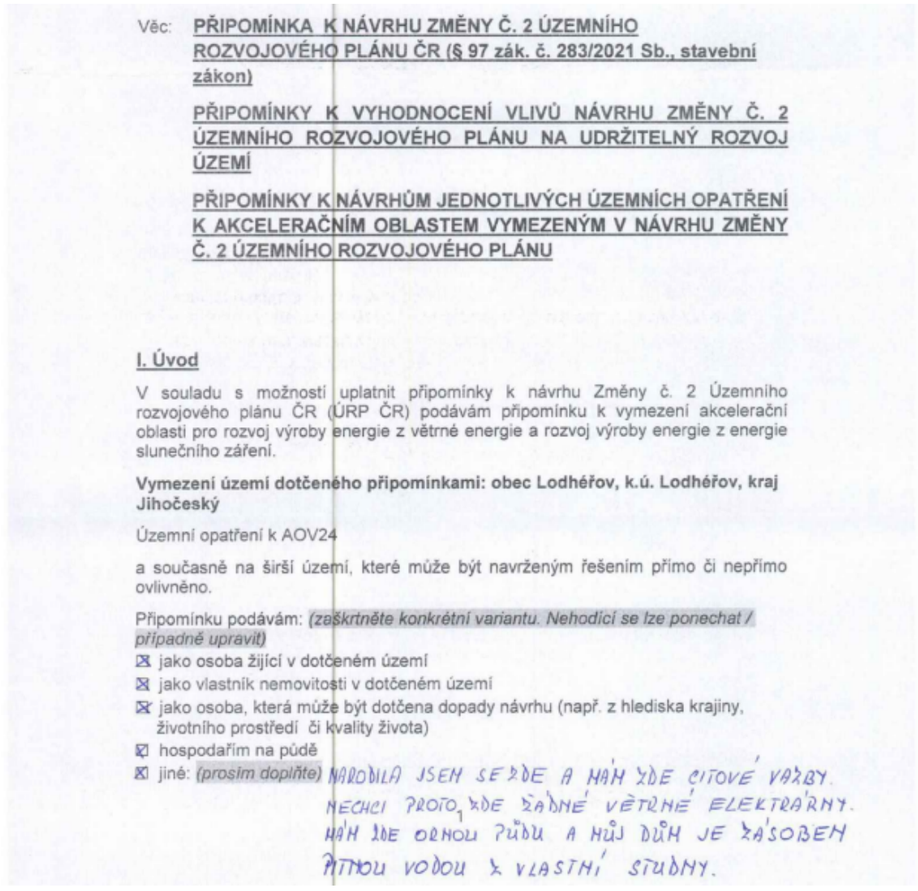	**Neakceptováno.** Akcelerační oblast AOV24 – Lodhéřov byla redukována. Vlivy návrhu Změny č. 2 ÚRP ČR, včetně vymezení akcelerační oblasti AOV24 Lodhéřov, byly posouzeny na úrovni koncepce v rámci vyhodnocení vlivů na udržitelný rozvoj území (VVURU/SEA), jehož součástí bylo hodnocení dopadů na přírodu a krajinu, vodní režim, zemědělský půdní fond, ekologickou konektivitu, obytné prostředí a veřejné zdraví obyvatel; tato dokumentace tvoří přílohu odůvodnění Z2 ÚRP a je v souladu s požadavky správního řádu na řádné odůvodnění. Pro akcelerační oblast AOV24 bylo zpracováno biologické posouzení dle § 11 odst. 3 zákona č. 249/2025 Sb. (ZOZE), v němž byl vyhodnocen výskyt zvláště chráněných a ohrožených druhů ptáků, na jejichž přítomnost přímo v zóně podatel upozorňuje (orel mořský, čáp černý, dudek chocholatý, strakapoud), jakož i výskyt a migrace netopýrů, přičemž závěry biologického posouzení včetně podmínek ochrany zjištěných hnízdišť a biotopů byly promítnuty do podmínek vymezení oblasti. Obavy z ohrožení podzemních vod a místních studní v hydrogeologicky citlivé lokalitě Studnice a z rozsáhlého kácení lesních porostů s dopady na erozi a lokální klima budou předmětem odborného posouzení v navazujících řízeních při povolování konkrétních záměrů, kde budou na základě hydrogeologického průzkumu a podmínek ochrany lesa stanoveny závazné limity pro výstavbu a provoz zařízení; kumulativní vlivy více záměrů v území byly hodnoceny v rámci SEA. Námitka absence variantního řešení není opodstatněná, neboť výběr lokalit pro akcelerační oblasti byl proveden systematickou analýzou zohledňující environmentální limity území; požadavek na přednostní využití brownfieldů a technicky narušených území dle směrnice RED III (2023/2413) je řešen na národní úrovni v rámci přípravy Z2 ÚRP jako celku. Záměry obnovitelných zdrojů energie jsou osvobozeny od posuzování vlivů na životní prostředí dle § 28 ZOZE a budou povoleny v navazujících řízeních dle stavebního zákona a zvláštních předpisů, v nichž budou posouzeny vlivy na hluk, nízkofrekvenční hluk, stroboskopický efekt, krajinný ráz i dopady na vlastnická práva a hodnotu nemovitostí. AOV24 Lodhéřov byla v rámci Z2 ÚRP zmenšena.

Poř. č.	Připomínkové místo	Číslo jednací	Článek	AO	Připomínka	Vyhodnocení
					Jedná se o území s významnými krajinnými, přírodními a obytnými hodnotami, které nejsou návrhem dostatečně respektovány. Dopad návrhu na mou osobu spočívá v tom, že se obávám těchto faktorů, které jsou pro můj život zde nadmíru důležité: • Ohrožení podzemních vod a vodních zdrojů Lokalita Studnice je hydrogeologicky citlivým územím. Výstavba hlubokých betonových základů pro turbíny a související infrastruktury představuje: Riziko narušení hydrogeologických struktur: Mechanické zásahy do podloží mohou nenávratně změnit směry proudění podzemních vod a narušit hladinu spodní vody, na které jsou závislé místní studny. Kontaminace: Během výstavby i následného provozu hrozí úniky provozních kapalin, což v této oblasti představuje neakceptovatelné riziko pro čistotu místních zdrojů pitné vody. 2. Destrukce lesních porostů a fragmentace krajiny Vymezená akcelerační zóna zasahuje do lesních celků, což v případě realizace povede k: Rozsáhlému kácení: Pro instalaci turbín, manipulační plochy a přístupové cesty pro těžkou techniku bude nutné odlesnit významné plochy, což zhorší schopnost krajiny zadržovat vodu a zvýší erozi půdy. Narušení lokálního klimatu: Lesy v okolí Studnice plní nezastupitelnou funkci při ochlazování krajiny a ochraně před vysycháním. Jejich likvidace přímo v akcelerační zóně je v rozporu se snahou o adaptaci na klimatickou změnu. 3. Kriticky ohrožené druhy a jejich hnízdění Zdůrazňuji, že se přímo v této zóně nacházejí potvrzená hnízdiště, nikoliv pouze přeletové trasy: Orel mořský (Haliaeetus albicilla): Aktivní hnízdiště dravce s nízkou manévrovací schopností přímo v ohroženém prostoru. Dudek chocholatý (Upupa epops): Velmi hojný výskyt a hnízdění v biotopech, které mají být výstavbou zničeny. Strakapoud: Další chráněný druh, jehož hnízdní teritoria jsou vázána na stávající lesní porosty určené k zásahu. Tyto informace vycházejí z dlouhodobého místního pozorování a znalosti terénu, které jsou v přímém rozporu s aktuálním návrhem akcelerační zóny. Čáp černý – hnízdiště přímo v ohroženém prostoru S návrhem týkajícím se Územního opatření k AOV24 **nesouhlasím** a požaduji jeho **vyřazení nebo zásadní přepracování**, neboť vykazuje závažné nedostatky z hlediska zákonnosti, ochrany životního prostředí i dopadů na obyvatele v dané oblasti. **II. Zákonnost a nesoulad s právními předpisy ČR** 2	

Poř. č.	Připomínkové místo	Číslo jednací	Článek	AO	Připomínka	Vyhodnocení
					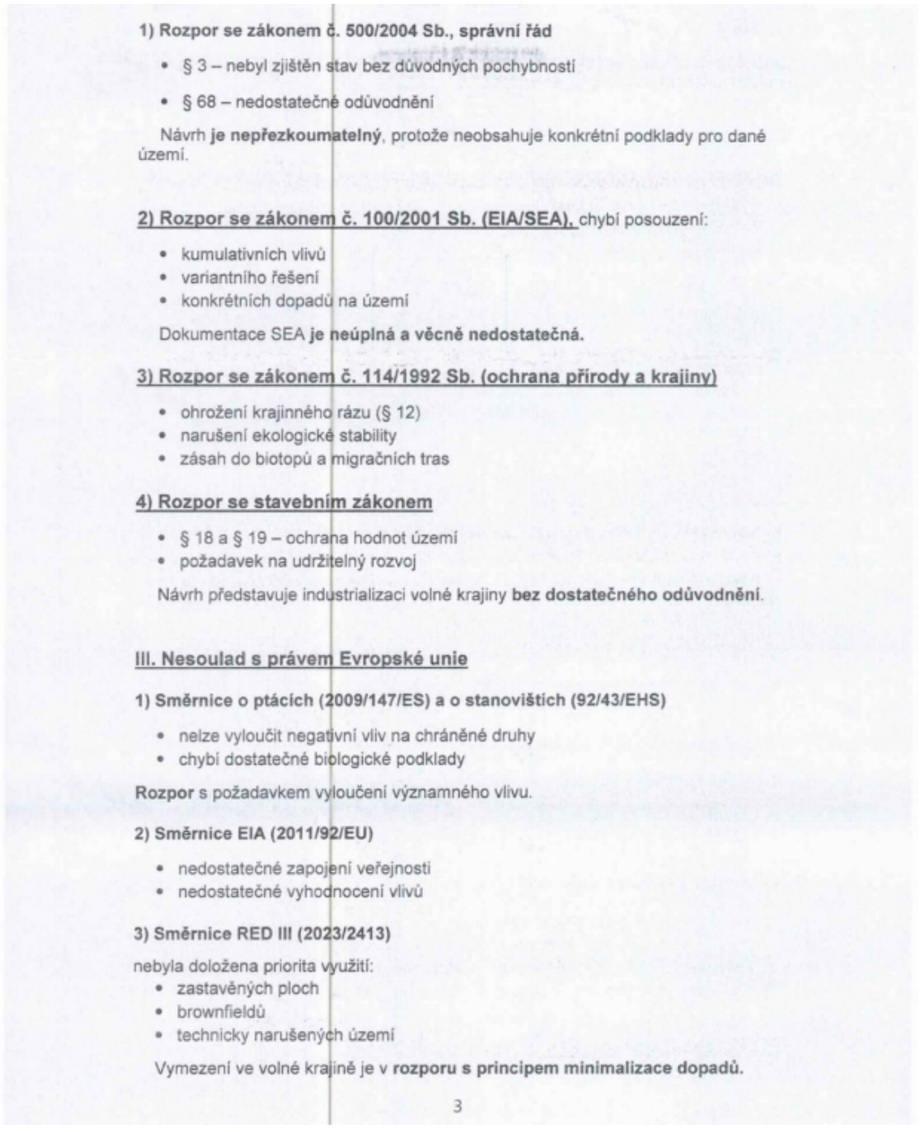	

1) Rozpor se zákonem č. 500/2004 Sb., správní řád

- § 3 – nebyl zjištěn stav bez důvodných pochybností
- § 68 – nedostatečné odůvodnění

Návrh **je nepřezkoumatelný**, protože neobsahuje konkrétní podklady pro dané území.

2) Rozpor se zákonem č. 100/2001 Sb. (EIA/SEA), chybí posouzení:

- kumulativních vlivů
- variantního řešení
- konkrétních dopadů na území

Dokumentace SEA **je neúplná a věcně nedostatečná.**

3) Rozpor se zákonem č. 114/1992 Sb. (ochrana přírody a krajiny)

- ohrožení krajinného rázu (§ 12)
- narušení ekologické stability
- zásah do biotopů a migračních tras

4) Rozpor se stavebním zákonem

- § 18 a § 19 – ochrana hodnot území
- požadavek na udržitelný rozvoj

Návrh představuje industrializaci volné krajiny **bez dostatečného odůvodnění**.

III. Nesoulad s právem Evropské unie

1) Směrnice o ptácích (2009/147/ES) a o stanovištích (92/43/EHS)

- nelze vyloučit negativní vliv na chráněné druhy
- chybí dostatečné biologické podklady

Rozpor s požadavkem vyloučení významného vlivu.

2) Směrnice EIA (2011/92/EU)

- nedostatečné zapojení veřejnosti
- nedostatečné vyhodnocení vlivů

3) Směrnice RED III (2023/2413)

nebyla doložena priorita využití:

- zastavěných ploch
- brownfieldů
- technicky narušených území

Vymezení ve volné krajině je v **rozporu s principem minimalizace dopadů.**

3

Poř. č.	Připomínkové místo	Číslo jednací	Článek	AO	Připomínka	Vyhodnocení
					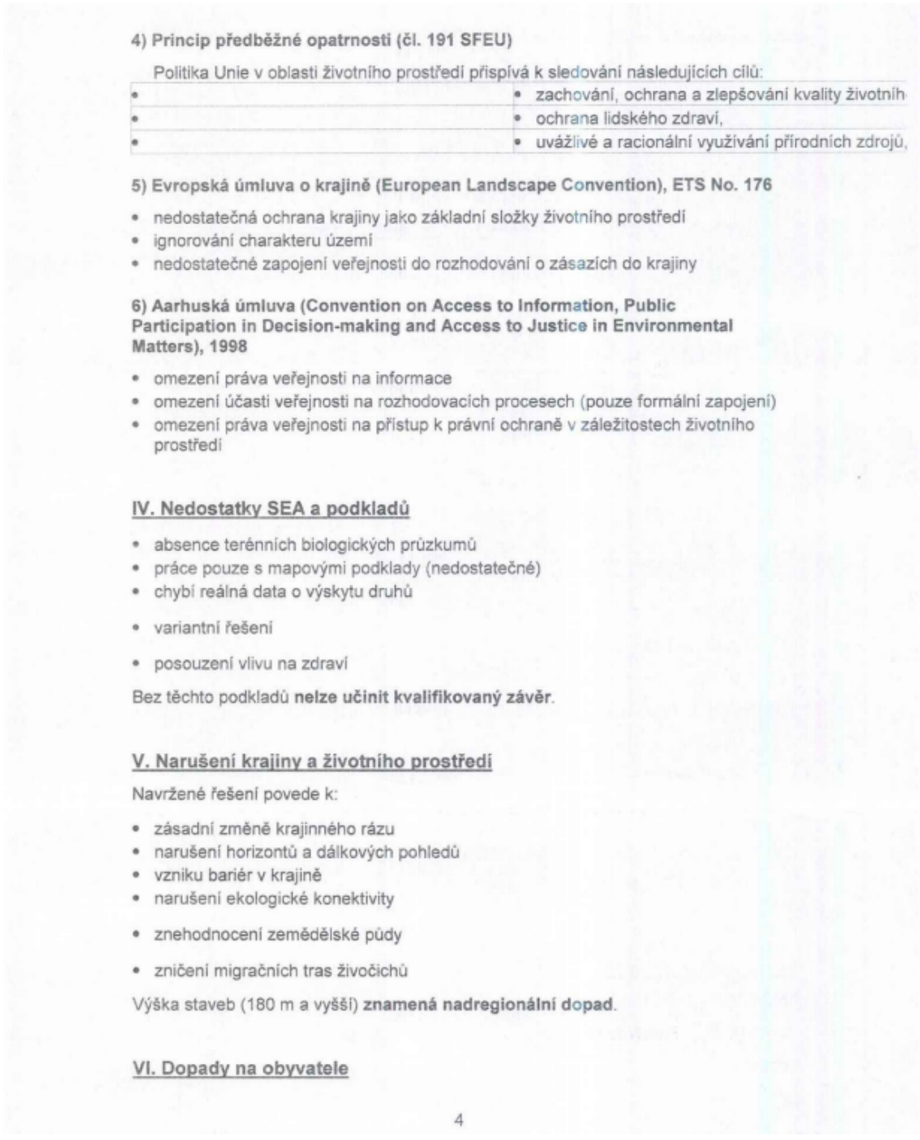	

4) Princip předběžné opatrnosti (čl. 191 SFEU)

Politika Unie v oblasti životního prostředí přispívá k sledování následujících cílů:

- zachování, ochrana a zlepšování kvality životního
- ochrana lidského zdraví,
- uvážlivé a racionální využívání přírodních zdrojů,

5) Evropská úmluva o krajině (European Landscape Convention), ETS No. 176

- nedostatečná ochrana krajiny jako základní složky životního prostředí
- ignorování charakteru území
- nedostatečné zapojení veřejnosti do rozhodování o zásazích do krajiny

6) Aarhuská úmluva (Convention on Access to Information, Public Participation in Decision-making and Access to Justice in Environmental Matters), 1998

- omezení práva veřejnosti na informace
- omezení účasti veřejnosti na rozhodovacích procesech (pouze formální zapojení)
- omezení práva veřejnosti na přístup k právní ochraně v záležitostech životního prostředí

IV. Nedostatky SEA a podkladů

- absence terénních biologických průzkumů
- práce pouze s mapovými podklady (nedostatečné)
- chybí reálná data o výskytu druhů
- variantní řešení
- posouzení vlivu na zdraví

Bez těchto podkladů **nelze učinit kvalifikovaný závěr**.

V. Narušení krajiny a životního prostředí

Navržené řešení povede k:

- zásadní změně krajinného rázu
- narušení horizontů a dálkových pohledů
- vzniku bariér v krajině
- narušení ekologické konektivity
- znehodnocení zemědělské půdy
- zničení migračních tras živočichů

Výška staveb (180 m a vyšší) **znamená nadregionální dopad**.

VI. Dopady na obyvatele

4

Poř. č.	Připomínkové místo	Číslo jednací	Článek	AO	Připomínka	Vyhodnocení
					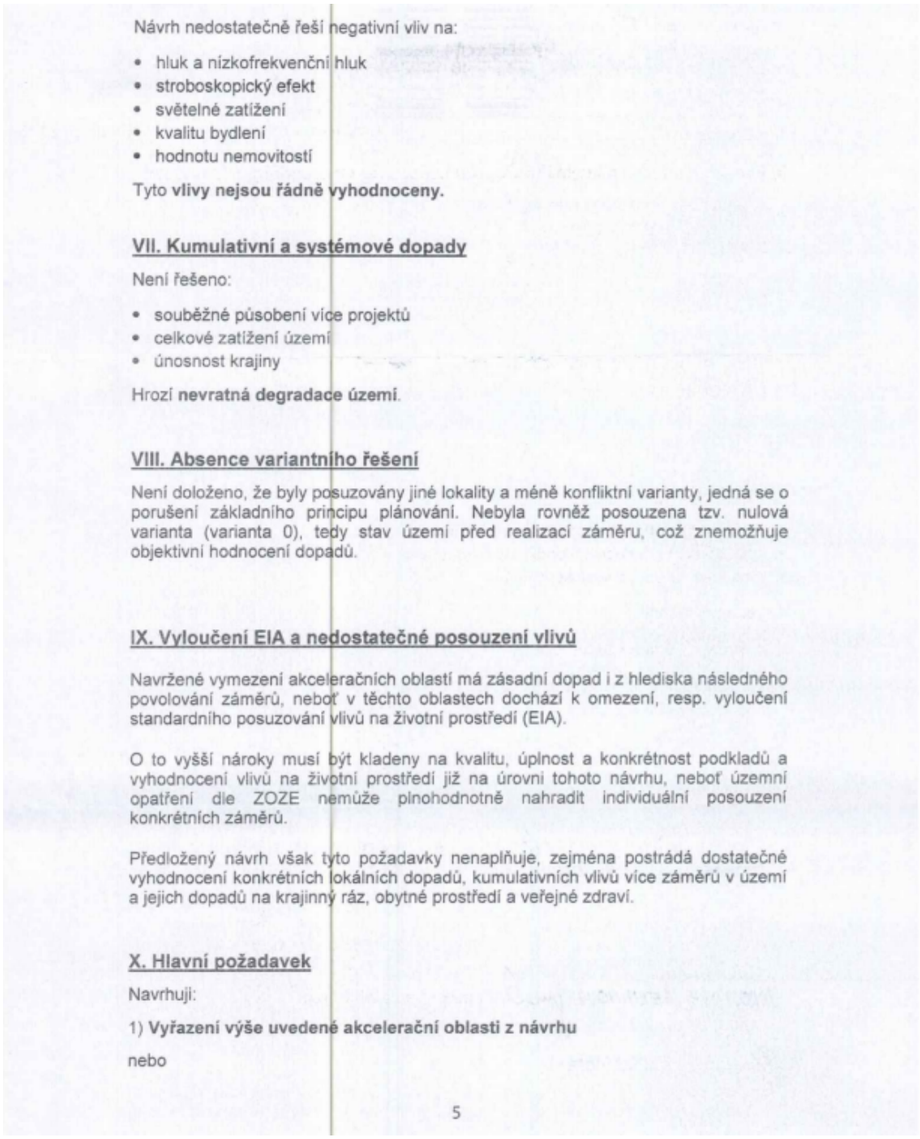	

Návrh nedostatečně řeší negativní vliv na:

- hluk a nízkofrekvenční hluk
- stroboskopický efekt
- světelné zatížení
- kvalitu bydlení
- hodnotu nemovitostí

Tyto **vlivy nejsou řádně vyhodnoceny.**

VII. Kumulativní a systémové dopady

Není řešeno:

- souběžné působení více projektů
- celkové zatížení území
- únosnost krajiny

Hrozí **nevratná degradace území**.

VIII. Absence variantního řešení

Není doloženo, že byly posuzovány jiné lokality a méně konfliktní varianty, jedná se o porušení základního principu plánování. Nebyla rovněž posouzena tzv. nulová varianta (varianta 0), tedy stav území před realizací záměru, což znemožňuje objektivní hodnocení dopadů.

IX. Vyloučení EIA a nedostatečné posouzení vlivů

Navržené vymezení akceleračních oblastí má zásadní dopad i z hlediska následného povolování záměrů, neboť v těchto oblastech dochází k omezení, resp. vyloučení standardního posuzování vlivů na životní prostředí (EIA).

O to vyšší nároky musí být kladeny na kvalitu, úplnost a konkrétnost podkladů a vyhodnocení vlivů na životní prostředí již na úrovni tohoto návrhu, neboť územní opatření dle ZOZE nemůže plnohodnotně nahradit individuální posouzení konkrétních záměrů.

Předložený návrh však tyto požadavky nenaplňuje, zejména postrádá dostatečné vyhodnocení konkrétních lokálních dopadů, kumulativních vlivů více záměrů v území a jejich dopadů na krajinný ráz, obytné prostředí a veřejné zdraví.

X. Hlavní požadavek

Navrhuji:

1) **Vyřazení výše uvedené akcelerační oblasti z návrhu**

nebo

5

Poř. č.	Připomínkové místo	Číslo jednací	Článek	AO	Připomínka	Vyhodnocení
					2) Zároveň (pro případ, že nebude tomuto požadavku vyhověno) **požaduji, aby návrh změny č. 2 ÚRP ČR nebyl v této části schválen a byl vrácen k zásadnímu přepracování**, a to zejména po doplnění: • posouzení vlivu na lokality Natura 2000 dle čl. 6 odst. 3 směrnice 92/43/EHS • dostatečný biologický průzkumu odpovídající metodikám MŽP v různých ročních obdobích • hodnocení vlivu na populace netopýrů • posouzení kumulativních vlivů v širším území • hodnocení dopadů na krajinný ráz • hodnocení dopadů na využití nemovitosti vlastníků v dosahu navrhovaných 500 m od obytné zástavby a přímý dopad vymezení AO na výkon vlastnických práv těchto vlastníků, včetně uvedení metodiky, podle které se určuje vzdálenost od zastavěného území • zdůvodnění nevyužití brownfieldů a narušených území uvedených v Národní databázi brownfieldů Do doby doplnění těchto podkladů nelze území považovat za způsobilé pro vymezení akcelerační oblasti. Podané připomínky jsou blanketní, podatel si vymezuje právo připomínky doplnit ve lhůtě 15 dnů ode dne veřejného projednání. **XI. Závěr** Návrh v předložené podobě není dostatečně odůvodněný, není podložen odbornými daty, je v rozporu s právními předpisy ČR i EU a může mít závažné dopady na krajinu, životní prostředí i obyvatele, proto požaduji především vyřazení Územního opatření k AOV24 z návrhu Změny č. 2 Územního rozvojového plánu ČR. Pro případ, že tomuto požadavku nebude vyhověno, požaduji zásadní přepracování Návrhu Změny č. 2 ÚRP ČR tak, aby byl v souladu s právními předpisy a byly řádně vyhodnoceny jeho dopady. Žádám, aby tato připomínka byla řádně vypořádána v souladu se zákonem a aby bylo uvedeno konkrétní odůvodnění přijatého řešení.	

Poř. č.	Připomínkové místo	Číslo jednací	Článek	AO	Připomínka	Vyhodnocení
1333.	Dubová Marie	MMR-34974-2026-81	99ch	AOV24	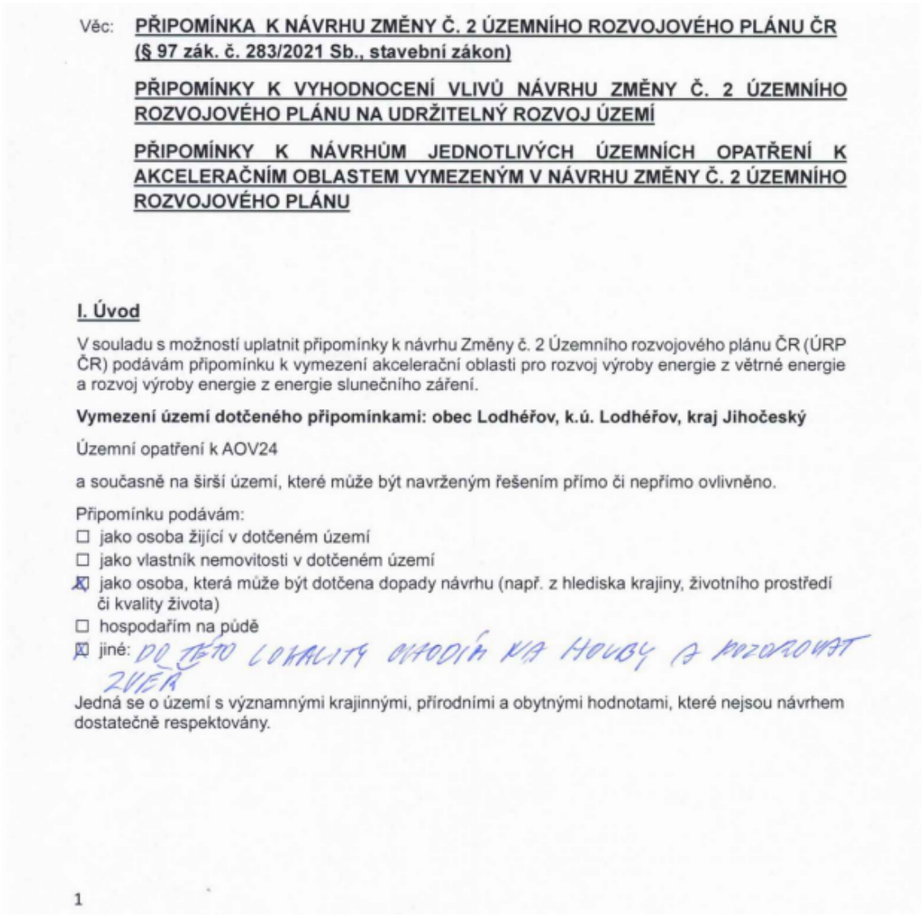	**Neakceptováno.** Akcelerační oblast AOV24 – Lodhéřov byla redukována. Vlivy návrhu Změny č. 2 ÚRP ČR, včetně vymezení akcelerační oblasti AOV24 Lodhéřov, byly posouzeny na úrovni koncepce v rámci vyhodnocení vlivů na udržitelný rozvoj území (VVURU/SEA), jehož součástí bylo hodnocení dopadů na přírodu a krajinu, vodní režim, zemědělský půdní fond, ekologickou konektivitu, obytné prostředí a veřejné zdraví obyvatel; tato dokumentace tvoří přílohu odůvodnění Z2 ÚRP a je v souladu s požadavky správního řádu na řádné odůvodnění. Pro akcelerační oblast AOV24 bylo zpracováno biologické posouzení dle § 11 odst. 3 zákona č. 249/2025 Sb. (ZOZE), v němž byl vyhodnocen výskyt zvláště chráněných a ohrožených druhů ptáků, na jejichž přítomnost přímo v zóně podatel upozorňuje (orel mořský, čáp černý, dudek chocholatý, strakapoud), jakož i výskyt a migrace netopýrů, přičemž závěry biologického posouzení včetně podmínek ochrany zjištěných hnízdišť a biotopů byly promítnuty do podmínek vymezení oblasti. Obavy z ohrožení podzemních vod a místních studní v hydrogeologicky citlivé lokalitě Studnice a z rozsáhlého kácení lesních porostů s dopady na erozi a lokální klima budou předmětem odborného posouzení v navazujících řízeních při povolování konkrétních záměrů, kde budou na základě hydrogeologického průzkumu a podmínek ochrany lesa stanoveny závazné limity pro výstavbu a provoz zařízení; kumulativní vlivy více záměrů v území byly hodnoceny v rámci SEA. Námitka absence variantního řešení není opodstatněná, neboť výběr lokalit pro akcelerační oblasti byl proveden systematickou analýzou zohledňující environmentální limity území; požadavek na přednostní využití brownfieldů a technicky narušených území dle směrnice RED III (2023/2413) je řešen na národní úrovni v rámci přípravy Z2 ÚRP jako celku. Záměry obnovitelných zdrojů energie jsou osvobozeny od posuzování vlivů na životní prostředí dle § 28 ZOZE a budou povoleny v navazujících řízeních dle stavebního zákona a zvláštních předpisů, v nichž budou posouzeny vlivy na hluk, nízkofrekvenční hluk, stroboskopický efekt, krajinný ráz i dopady na vlastnická práva a hodnotu nemovitostí. AOV24 Lodhéřov byla v rámci Z2 ÚRP zmenšena.

Poř. č.	Připomínkové místo	Číslo jednací	Článek	AO	Připomínka	Vyhodnocení
					Dopad návrhu na mou osobu spočívá v tom, že se obávám těchto faktorů, které jsou pro můj život zde nadmíru důležité: 1. Ohrožení podzemních vod a vodních zdrojů Lokalita Studnice je hydrogeologicky citlivým územím. Výstavba hlubokých betonových základů pro turbíny a související infrastruktury představuje: Riziko narušení hydrogeologických struktur: Měchanické zásahy do podloží mohou nenávratně změnit směry proudění podzemních vod a narušit hladinu spodní vody, na které jsou závislé místní studny. Kontaminace: Během výstavby i následného provozu hrozí úniky provozních kapalin, což v této oblasti představuje neakceptovatelné riziko pro čistotu místních zdrojů pitné vody. 2. Destrukce lesních porostů a fragmentace krajiny Vymezená akcelerační zóna zasahuje do lesních celků, což v případě realizace povede k: Rozsáhlému kácení: pro instalaci turbín, manipulační plochy a přístupové cesty pro těžkou techniku bude nutné odlesnit významné plochy, což zhorší schopnost krajiny zadržovat vodu a zvýší erozi půdy. Narušení lokálního klimatu: Lesy v okolí Studnice plní nezastupitelnou funkci při ochlazování krajiny a ochraně před vysycháním. Jejich likvidace přímo v akcelerační zóně je v rozporu se snahou o adaptaci na klimatickou změnu. 3. Kriticky ohrožené druhy a jejich hnízdění Zdůrazňuji, že se přímo v této zóně nacházejí potvrzená hnízdiště, nikoli pouze přeletové trasy: Orel mořský (Haliaeetus albicilla): Aktivní hnízdiště dravce s nízkou manévrovací schopností přímo v ohroženém prostoru. Dudek chocholatý (Upupa epaps): Velmi hojný výskyt a hnízdění v biotopech, které mají být výstavbou zničeny. Strakapoud: Další chráněný druh, jehož hnízdní teritoria jsou vázána na stávající lesní porosty určené k zásahu. Tyto informace vycházejí z dlouhodobého místního pozorování a znalosti terénu, které jsou v přímém rozporu s aktuálním návrhem akcelerační zóny. Čáp černý: hnízdiště přímo v ohroženém prostoru S návrhem týkajícím se Územního opatření k AOV24 **nesouhlasím** a požaduji jeho **vyřazení nebo zásadní přepracování**, neboť vykazuje závažné nedostatky z hlediska zákonnosti, ochrany životního prostředí i dopadů na obyvatele v dané oblasti. **II. Zákonnost a nesoulad s právními předpisy ČR** **1) Rozpor se zákonem č. 500/2004 Sb., správní řád** ➢ § 3 – nebyl zjištěn stav bez důvodných pochybností ➢ § 68 – nedostatečné odůvodnění Návrh **je nepřezkoumatelný**, protože neobsahuje konkrétní podklady pro dané území. 2	

Poř. č.	Připomínkové místo	Číslo jednací	Článek	AO	Připomínka	Vyhodnocení
					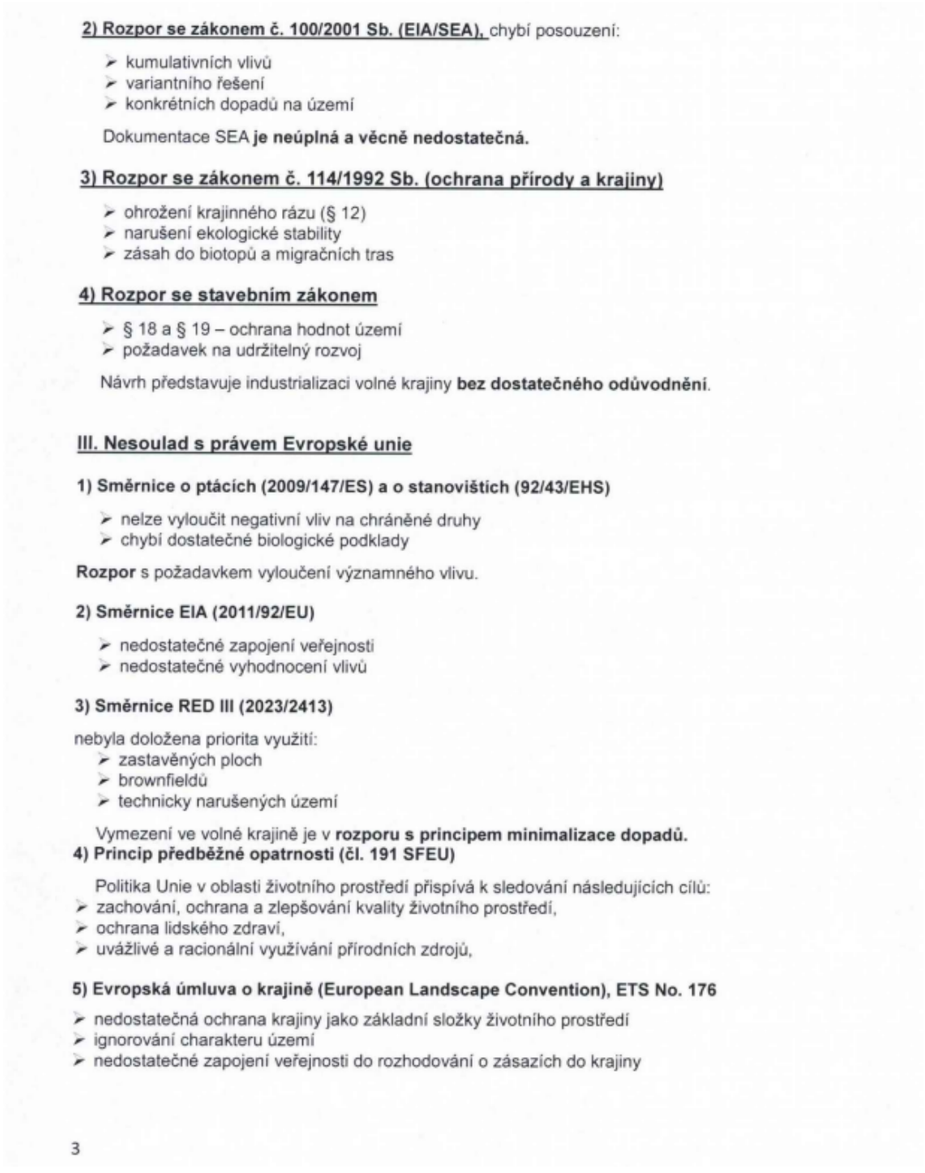	

2) Rozpor se zákonem č. 100/2001 Sb. (EIA/SEA), chybí posouzení:

- kumulativních vlivů
- variantního řešení
- konkrétních dopadů na území

Dokumentace SEA **je neúplná a věcně nedostatečná.**

3) Rozpor se zákonem č. 114/1992 Sb. (ochrana přírody a krajiny)

- ohrožení krajinného rázu (§ 12)
- narušení ekologické stability
- zásah do biotopů a migračních tras

4) Rozpor se stavebním zákonem

- § 18 a § 19 – ochrana hodnot území
- požadavek na udržitelný rozvoj

Návrh představuje industrializaci volné krajiny **bez dostatečného odůvodnění**.

III. Nesoulad s právem Evropské unie

1) Směrnice o ptácích (2009/147/ES) a o stanovištích (92/43/EHS)

- nelze vyloučit negativní vliv na chráněné druhy
- chybí dostatečné biologické podklady

Rozpor s požadavkem vyloučení významného vlivu.

2) Směrnice EIA (2011/92/EU)

- nedostatečné zapojení veřejnosti
- nedostatečné vyhodnocení vlivů

3) Směrnice RED III (2023/2413)

nebyla doložena priorita využití:

- zastavěných ploch
- brownfieldů
- technicky narušených území

Vymezení ve volné krajině je v **rozporu s principem minimalizace dopadů.**

4) Princip předběžné opatrnosti (čl. 191 SFEU)

Politika Unie v oblasti životního prostředí přispívá k sledování následujících cílů:

- zachování, ochrana a zlepšování kvality životního prostředí,
- ochrana lidského zdraví,
- uvážlivé a racionální využívání přírodních zdrojů,

5) Evropská úmluva o krajině (European Landscape Convention), ETS No. 176

- nedostatečná ochrana krajiny jako základní složky životního prostředí
- ignorování charakteru území
- nedostatečné zapojení veřejnosti do rozhodování o zásazích do krajiny

3

Poř. č.	Připomínkové místo	Číslo jednací	Článek	AO	Připomínka	Vyhodnocení
					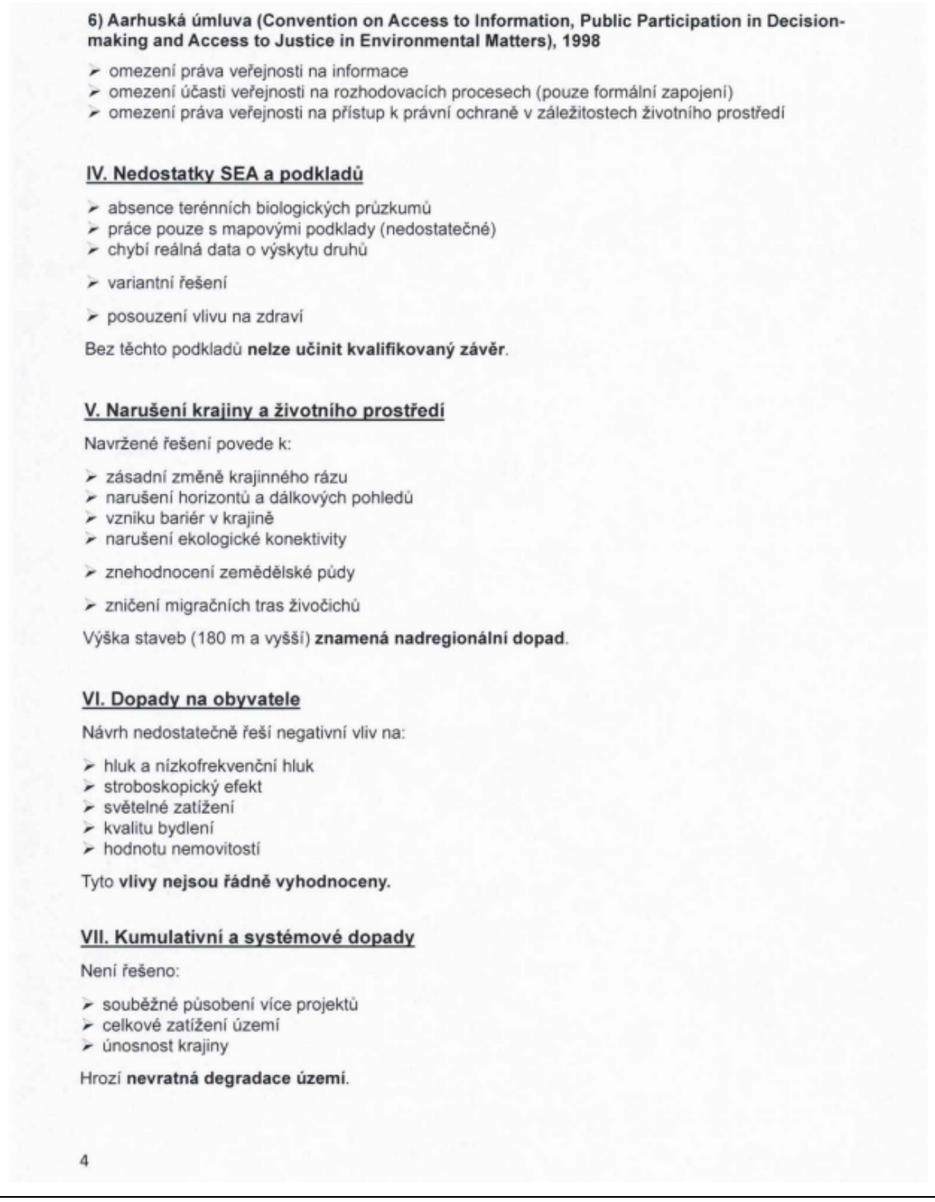	

6) Aarhuská úmluva (Convention on Access to Information, Public Participation in Decision-making and Access to Justice in Environmental Matters), 1998

- omezení práva veřejnosti na informace
- omezení účasti veřejnosti na rozhodovacích procesech (pouze formální zapojení)
- omezení práva veřejnosti na přístup k právní ochraně v záležitostech životního prostředí

IV. Nedostatky SEA a podkladů

- absence terénních biologických průzkumů
- práce pouze s mapovými podklady (nedostatečné)
- chybí reálná data o výskytu druhů
- variantní řešení
- posouzení vlivu na zdraví

Bez těchto podkladů **nelze učinit kvalifikovaný závěr**.

V. Narušení krajiny a životního prostředí

Navržené řešení povede k:

- zásadní změně krajinného rázu
- narušení horizontů a dálkových pohledů
- vzniku bariér v krajině
- narušení ekologické konektivity
- znehodnocení zemědělské půdy
- zničení migračních tras živočichů

Výška staveb (180 m a vyšší) **znamená nadregionální dopad**.

VI. Dopady na obyvatele

Návrh nedostatečně řeší negativní vliv na:

- hluk a nízkofrekvenční hluk
- stroboskopický efekt
- světelné zatížení
- kvalitu bydlení
- hodnotu nemovitostí

Tyto **vlivy nejsou řádně vyhodnoceny.**

VII. Kumulativní a systémové dopady

Není řešeno:

- souběžné působení více projektů
- celkové zatížení území
- únosnost krajiny

Hrozí **nevratná degradace území**.

4

					VIII. Absence variantního řešení Není doloženo, že byly posuzovány jiné lokality a méně konfliktní varianty, jedná se o porušení základního principu plánování. Nebyla rovněž posouzena tzv. nulová varianta (varianta 0), tedy stav území před realizací záměru, což znemožňuje objektivní hodnocení dopadů. **IX. Vyloučení EIA a nedostatečné posouzení vlivů** Navržené vymezení akceleračních oblastí má zásadní dopad i z hlediska následného povolování záměrů, neboť v těchto oblastech dochází k omezení, resp. vyloučení standardního posuzování vlivů na životní prostředí (EIA). O to vyšší nároky musí být kladeny na kvalitu, úplnost a konkrétnost podkladů a vyhodnocení vlivů na životní prostředí již na úrovni tohoto návrhu, neboť územní opatření dle ZOZE nemůže plnohodnotně nahradit individuální posouzení konkrétních záměrů. Předložený návrh však tyto požadavky nenaplňuje, zejména postrádá dostatečné vyhodnocení konkrétních lokálních dopadů, kumulativních vlivů více záměrů v území a jejich dopadů na krajinný ráz, obytné prostředí a veřejné zdraví. **X. Hlavní požadavek** Navrhuji: 1) **Vyřazení výše uvedené akcelerační oblasti z návrhu** nebo 2) Zároveň (pro případ, že nebude tomuto požadavku vyhověno) **požaduji, aby návrh změny č. 2 ÚRP ČR nebyl v této části schválen a byl vrácen k zásadnímu přepracování**, a to zejména po doplnění: • posouzení vlivu na lokality Natura 2000 dle čl. 6 odst. 3 směrnice 92/43/EHS • dostatečný biologický průzkumu odpovídající metodikám MŽP v různých ročních obdobích • hodnocení vlivu na populace netopýrů • posouzení kumulativních vlivů v širším území • hodnocení dopadů na krajinný ráz • hodnocení dopadů na využití nemovitostí vlastníků v dosahu navrhovaných 500 m od obytné zástavby a přímý dopad vymezení AO na výkon vlastnických práv těchto vlastníků, včetně uvedení metodiky, podle které se určuje vzdálenost od zastavěného území • zdůvodnění nevyužití brownfieldů a narušených území uvedených v Národní databázi brownfieldů Do doby doplnění těchto podkladů nelze území považovat za způsobilé pro vymezení akcelerační oblasti. Podané připomínky jsou blanketní, podatel si vymezuje právo připomínky doplnit ve lhůtě 15 dnů ode dne veřejného projednání. 5 **XI. Závěr** Návrh v předložené podobě není dostatečně odůvodněný, není podložen odbornými daty, je v rozporu s právními předpisy ČR i EU a může mít závažné dopady na krajinu, životní prostředí i obyvatele, proto požaduji především vyřazení Územního opatření k AOV24 z návrhu Změny č. 2 Územního rozvojového plánu ČR. Pro případ, že tomuto požadavku nebude vyhověno, požaduji zásadní přepracování Návrhu Změny č. 2 ÚRP ČR tak, aby byl v souladu s právními předpisy a byly řádně vyhodnoceny jeho dopady. Žádám, aby tato připomínka byla řádně vypořádána v souladu se zákonem a aby bylo uvedeno konkrétní odůvodnění přijatého řešení.	

Poř. č.	Připomínkové místo	Číslo jednací	Článek	AO	Připomínka	Vyhodnocení
1334.	Božka Martin	MMR-34975-2026-81	99cx	AOV44	Věc: **PŘIPOMÍNKA K NÁVRHU ZMĚNY Č. 2 ÚZEMNÍHO ROZVOJOVÉHO PLÁNU ČR (§ 97 zák. č. 283/2021 Sb., stavební zákon)** **PŘIPOMÍNKY K VYHODNOCENÍ VLIVŮ NÁVRHU ZMĚNY Č. 2 ÚZEMNÍHO ROZVOJOVÉHO PLÁNU NA UDRŽITELNÝ ROZVOJ ÚZEMÍ** **PŘIPOMÍNKY K NÁVRHŮM JEDNOTLIVÝCH ÚZEMNÍCH OPATŘENÍ K AKCELERAČNÍM OBLASTEM VYMEZENÝM V NÁVRHU ZMĚNY Č. 2 ÚZEMNÍHO ROZVOJOVÉHO PLÁNU** **I. Úvod** V souladu s možností uplatnit připomínky k návrhu Změny č. 2 Územního rozvojového plánu ČR (ÚRP ČR) podávám připomínku k vymezení akcelerační oblasti pro rozvoj výroby energie z větrné energie a rozvoj výroby energie z energie slunečního záření. **Vymezení území dotčeného připomínkami: Litochovice, 685381, Jihočeský kraj** Územní opatření k AOV44 a současně na širší území, které může být navrženým řešením přímo či nepřímo ovlivněno. Připomínku podávám: ☒ jako osoba žijící v dotčeném území ☐ jako vlastník nemovitosti v dotčeném území ☒ jako osoba, která může být dotčena dopady návrhu (např. z hlediska krajiny, životního prostředí či kvality života) ☐ hospodařím na půdě ☐ jiné: Jedná se o území s významnými krajinnými, přírodními a obytnými hodnotami, které nejsou návrhem dostatečně respektovány. S návrhem týkajícím se Územního opatření k AOV44 **nesouhlasím** a požaduji jeho **vyřazení nebo zásadní přepracování**, neboť vykazuje závažné nedostatky z hlediska zákonnosti, ochrany životního prostředí i dopadů na obyvatele v dané oblasti. **II. Zákonnost a nesoulad s právními předpisy ČR** **1) Rozpor se zákonem č. 500/2004 Sb., správní řád** • § 3 – nebyl zjištěn stav bez důvodných pochybností • § 68 – nedostatečné odůvodnění Návrh **je nepřezkoumatelný**, protože neobsahuje konkrétní podklady pro dané území. **2) Rozpor se zákonem č. 100/2001 Sb. (EIA/SEA),** chybí posouzení: • kumulativních vlivů • variantního řešení • konkrétních dopadů na území Dokumentace SEA **je neúplná a věcně nedostatečná.** **3) Rozpor se zákonem č. 114/1992 Sb. (ochrana přírody a krajiny)** • ohrožení krajinného rázu (§ 12) • narušení ekologické stability • zásah do biotopů a migračních tras	**Neakceptováno.** Akcelerační oblast AOV44 – Litochovice byla redukována. Vlivy návrhu Změny č. 2 ÚRP ČR, včetně vymezení akcelerační oblasti AOV44 Litochovice, byly posouzeny v rámci strategického posouzení vlivů na životní prostředí (SEA) a vyhodnocení vlivů na udržitelný rozvoj území (VVURU), která tvoří součást odůvodnění návrhu. Pro akcelerační oblast AOV44 bylo zpracováno biologické posouzení podle § 11 odst. 3, resp. 4 zákona č. 249/2025 Sb. (ZOZE) a jeho závěry byly promítnuty do podmínek vymezení oblasti. Námitka o neúplnosti dokumentace SEA a absenci terénních biologických posouzení není důvodná, neboť hodnocení bylo provedeno na úrovni koncepce s využitím dostupných dat o výskytu druhů; detailní terénní průzkumy jsou součástí navazujících povolení konkrétních záměrů, kde se rovněž hodnotí vlivy na chráněné druhy živočichů, včetně netopýří populace, a na lokality soustavy Natura 2000 dle čl. 6 odst. 3 směrnice 92/43/EHS. Otázky krajinného rázu, narušení horizontů a dálkových pohledů, ekologické konektivity, migračních tras živočichů, znehodnocení zemědělské půdy, hluku, infrazvuku, stroboskopického efektu, kvality bydlení a hodnoty nemovitostí vlastníků v okolí zástavby, jakož i kumulativní a systémové vlivy více záměrů, byly posouzeny na úrovni koncepce v rámci SEA/VVURU. Požadavek na přednostní využití brownfieldů, zastavěných ploch a narušených území dle směrnice RED III (2023/2413) a Národní databáze brownfieldů byl při vymezování akceleračních oblastí zohledněn. Záměry obnovitelných zdrojů energie jsou podle § 28 ZOZE osvobozeny od posuzování vlivů na životní prostředí a budou povoleny v navazujících řízeních podle stavebního zákona a zvláštních předpisů, která skýtají prostor pro ochranu dotčených hodnot území. Plocha akcelerační oblasti AOV44 byla zmenšena.

Poř. č.	Připomínkové místo	Číslo jednací	Článek	AO	Připomínka	Vyhodnocení
					4) Rozpor se stavebním zákonem • § 18 a § 19 – ochrana hodnot území • požadavek na udržitelný rozvoj Návrh představuje industrializaci volné krajiny **bez dostatečného odůvodnění**. **III. Nesoulad s právem Evropské unie** **1) Směrnice o ptácích (2009/147/ES) a o stanovištích (92/43/EHS)** • nelze vyloučit negativní vliv na chráněné druhy • chybí dostatečné biologické podklady **Rozpor** s požadavkem vyloučení významného vlivu. **2) Směrnice EIA (2011/92/EU)** • nedostatečné zapojení veřejnosti • nedostatečné vyhodnocení vlivů **3) Směrnice RED III (2023/2413)** nebyla doložena priorita využití: • zastavěných ploch • brownfieldů • technicky narušených území Vymezení ve volné krajině je v **rozporu s principem minimalizace dopadů.** **4) Princip předběžné opatrnosti (čl. 191 SFEU)** Politika Unie v oblasti životního prostředí přispívá k sledování následujících cílů: • zachování, ochrana a zlepšování kvality životního prostředí, • ochrana lidského zdraví, • uvážlivé a racionální využívání přírodních zdrojů, **5) Evropská úmluva o krajině (European Landscape Convention), ETS No. 176** • nedostatečná ochrana krajiny jako základní složky životního prostředí • ignorování charakteru území • nedostatečné zapojení veřejnosti do rozhodování o zásazích do krajiny **6) Aarhuská úmluva (Convention on Access to Information, Public Participation in Decision-making and Access to Justice in Environmental Matters), 1998** • omezení práva veřejnosti na informace • omezení účasti veřejnosti na rozhodovacích procesech (pouze formální zapojení) • omezení práva veřejnosti na přístup k právní ochraně v záležitostech životního prostředí **IV. Nedostatky SEA a podkladů** • absence terénních biologických průzkumů • práce pouze s mapovými podklady (nedostatečné) • chybí reálná data o výskytu druhů	

Poř. č.	Připomínkové místo	Číslo jednací	Článek	AO	Připomínka	Vyhodnocení
					• variantní řešení • posouzení vlivu na zdraví Bez těchto podkladů **nelze učinit kvalifikovaný závěr**. **V. Narušení krajiny a životního prostředí** Navržené řešení povede k: • zásadní změně krajinného rázu • narušení horizontů a dálkových pohledů • vzniku bariér v krajině • narušení ekologické konektivity • znehodnocení zemědělské půdy • zničení migračních tras živočichů Výška staveb (180 m a vyšší) **znamená nadregionální dopad**. **VI. Dopady na obyvatele** Návrh nedostatečně řeší negativní vliv na: • hluk a nízkofrekvenční hluk • stroboskopický efekt • světelné zatížení • kvalitu bydlení • hodnotu nemovitostí Tyto **vlivy nejsou řádně vyhodnoceny.** **VII. Kumulativní a systémové dopady** Není řešeno: • souběžné působení více projektů • celkové zatížení území • únosnost krajiny Hrozí **nevratná degradace území**. **VIII. Absence variantního řešení** Není doloženo, že byly posuzovány jiné lokality a méně konfliktní varianty, jedná se o porušení základního principu plánování. Nebyla rovněž posouzena tzv. nulová varianta (varianta 0), tedy stav území před realizací záměru, což znemožňuje objektivní hodnocení dopadů. **IX. Vyloučení EIA a nedostatečné posouzení vlivů** Navržené vymezení akceleračních oblastí má zásadní dopad i z hlediska následného povolování záměrů, neboť v těchto oblastech dochází k omezení, resp. vyloučení standardního posuzování vlivů na životní prostředí (EIA). O to vyšší nároky musí být kladeny na kvalitu, úplnost a konkrétnost podkladů a vyhodnocení vlivů na životní prostředí již na úrovni tohoto návrhu, neboť územní opatření dle ZOZE nemůže plnohodnotně nahradit individuální posouzení konkrétních záměrů.	

Poř. č.	Připomínkové místo	Číslo jednací	Článek	AO	Připomínka	Vyhodnocení
					Předložený návrh však tyto požadavky nenaplňuje, zejména postrádá dostatečné vyhodnocení konkrétních lokálních dopadů, kumulativních vlivů více záměrů v území a jejich dopadů na krajinný ráz, obytné prostředí a veřejné zdraví. **X. Hlavní požadavek** Navrhuji: 1) **Vyřazení výše uvedené akcelerační oblasti z návrhu** nebo 2) Zároveň (pro případ, že nebude tomuto požadavku vyhověno) **požaduji, aby návrh změny č. 2 ÚRP ČR nebyl v této části schválen a byl vrácen k zásadnímu přepracování**, a to zejména po doplnění: • posouzení vlivu na lokality Natura 2000 dle čl. 6 odst. 3 směrnice 92/43/EHS • dostatečný biologický průzkumu odpovídající metodikám MŽP v různých ročních obdobích • hodnocení vlivu na populace netopýrů • posouzení kumulativních vlivů v širším území • hodnocení dopadů na krajinný ráz • hodnocení dopadů na využití nemovitostí vlastníků v dosahu navrhovaných 800m od obytné zástavby a přímý dopad vymezení AO na výkon vlastnických práv těchto vlastníků, včetně uvedení metodiky, podle které se určuje vzdálenost od zastavěného území • zdůvodnění nevyužití brownfieldů a narušených území uvedených v Národní databázi brownfieldů Do doby doplnění těchto podkladů nelze území považovat za způsobilé pro vymezení akcelerační oblasti. Podané připomínky jsou blanketní, podatel si vymezuje právo připomínky doplnit ve lhůtě 15 dnů ode dne veřejného projednání. **XI. Závěr** Návrh v předložené podobě není dostatečně odůvodněný, není podložen odbornými daty, je v rozporu s právními předpisy ČR i EU a může mít závažné dopady na krajinu, životní prostředí i obyvatele, proto požaduji především vyřazení Územního opatření k AOV44 z návrhu Změny č. 2 Územního rozvojového plánu ČR. Pro případ, že tomuto požadavku nebude vyhověno, požaduji zásadní přepracování Návrhu Změny č. 2 ÚRP ČR tak, aby byl v souladu s právními předpisy a byly řádně vyhodnoceny jeho dopady. Žádám, aby tato připomínka byla řádně vypořádána v souladu se zákonem a aby bylo uvedeno konkrétní odůvodnění přijatého řešení.	

Poř. č.	Připomínkové místo	Číslo jednací	Článek	AO	Připomínka	Vyhodnocení
1335.	Mondeková Miluše	MMR-34977-2026-81	99cze, 99czp, 99czq	AOV51, AOV62, AOV63	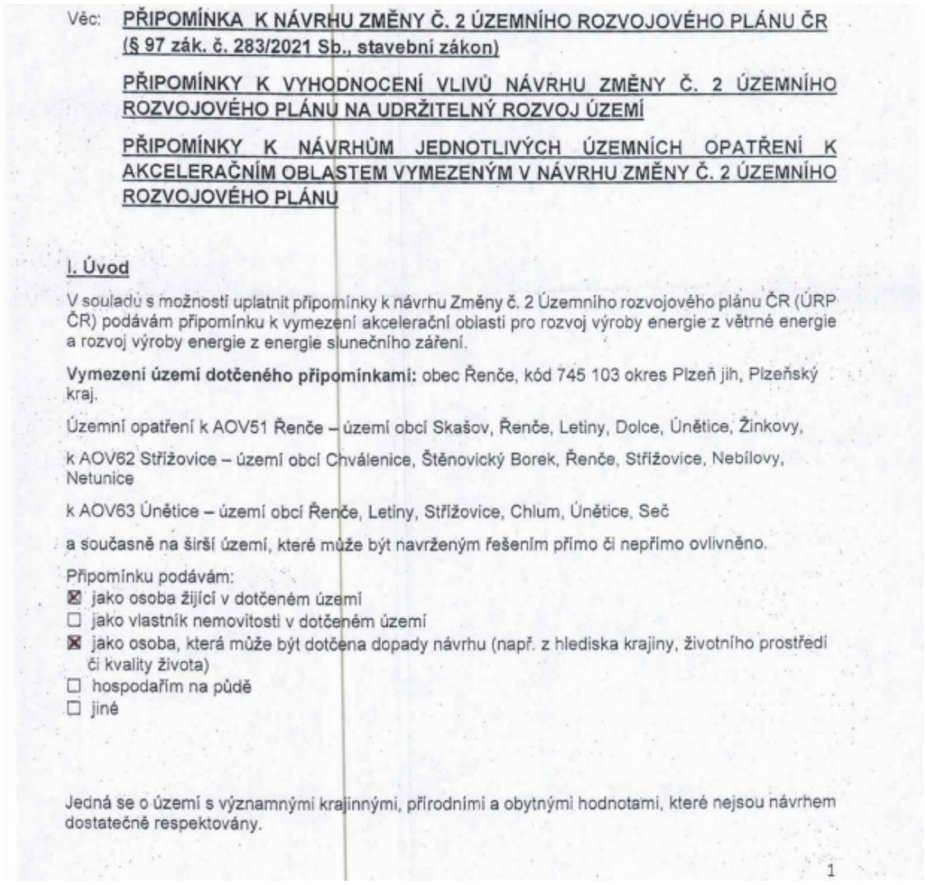	**Akceptováno částečně.** Akcelerační oblast AOV63 – Únětice byla vypuštěna. Akcelerační oblast AOV62 – Střížovice byla zmenšena. Vlivy návrhu Změny č. 2 ÚRP ČR, včetně vymezení akceleračních oblastí AOV51 Řenče a AOV62 Střížovice, byly posouzeny v rámci strategického posouzení vlivů na životní prostředí (SEA) a vyhodnocení vlivů na udržitelný rozvoj území (VVURU), která tvoří součást odůvodnění návrhu. Pro akcelerační oblasti AOV51 a AOV62 bylo zpracováno biologické posouzení podle § 11 odst. 3, resp. 4 zákona č. 249/2025 Sb. (ZOZE) a jeho závěry byly promítnuty do podmínek vymezení oblastí. Námitka o absenci terénních biologických posouzení a nedostatečnosti mapových podkladů není důvodná, neboť hodnocení bylo provedeno na úrovni koncepce s využitím dostupných dat o výskytu druhů; podrobné terénní průzkumy jsou standardně součástí navazujících povolení konkrétních záměrů, kde se rovněž hodnotí vlivy na netopýří populace a na lokality soustavy Natura 2000 dle čl. 6 odst. 3 směrnice 92/43/EHS. Kumulativní a systémové vlivy více záměrů, krajinný ráz, narušení horizontů a dálkových pohledů, ekologická konektivita, hluk, nízkofrekvenční hluk, stroboskopický efekt, kvalita bydlení a dopady na hodnotu nemovitostí vlastníků v okolí zástavby – v případě AOV51 a AOV62 podatelkou uváděných 460 m – byly posouzeny na úrovni koncepce v rámci SEA/VVURU. Požadavek na přednostní využití brownfieldů, zastavěných ploch a technicky narušených území v souladu se směrnicí RED III (2023/2413) a Národní databáze brownfieldů byl při vymezování akceleračních oblastí zohledněn. Záměry obnovitelných zdrojů energie jsou podle § 28 ZOZE osvobozeny od posuzování vlivů na životní prostředí a budou povoleny v navazujících řízeních podle stavebního zákona a zvláštních předpisů, v nichž jsou zajišťovány potřebné záruky ochrany přírody i obyvatel dotčeného území.

Věc: **PŘIPOMÍNKA K NÁVRHU ZMĚNY Č. 2 ÚZEMNÍHO ROZVOJOVÉHO PLÁNU ČR (§ 97 zák. č. 283/2021 Sb., stavební zákon)**

PŘIPOMÍNKY K VYHODNOCENÍ VLIVŮ NÁVRHU ZMĚNY Č. 2 ÚZEMNÍHO ROZVOJOVÉHO PLÁNU NA UDRŽITELNÝ ROZVOJ ÚZEMÍ

PŘIPOMÍNKY K NÁVRHŮM JEDNOTLIVÝCH ÚZEMNÍCH OPATŘENÍ K AKCELERAČNÍM OBLASTEM VYMEZENÝM V NÁVRHU ZMĚNY Č. 2 ÚZEMNÍHO ROZVOJOVÉHO PLÁNU

I. Úvod

V souladu s možností uplatnit připomínky k návrhu Změny č. 2 Územního rozvojového plánu ČR (ÚRP ČR) podávám připomínku k vymezení akcelerační oblasti pro rozvoj výroby energie z větrné energie a rozvoj výroby energie z energie slunečního záření.

Vymezení území dotčeného připomínkami: obec Řenče, kód 745 103 okres Plzeň jih, Plzeňský kraj.

Územní opatření k AOV51 Řenče – území obcí Skašov, Řenče, Letiny, Dolce, Únětice, Žinkovy,

k AOV62 Střížovice – území obcí Chválenice, Štěnovický Borek, Řenče, Střížovice, Nebílovy, Netunice

k AOV63 Únětice – území obcí Řenče, Letiny, Střížovice, Chlum, Únětice, Seč

a současně na širší území, které může být navrženým řešením přímo či nepřímo ovlivněno.

Připomínku podávám:
- ☒ jako osoba žijící v dotčeném území
- ☐ jako vlastník nemovitosti v dotčeném území
- ☒ jako osoba, která může být dotčena dopady návrhu (např. z hlediska krajiny, životního prostředí či kvality života)
- ☐ hospodařím na půdě
- ☐ jiné

Jedná se o území s významnými krajinnými, přírodními a obytnými hodnotami, které nejsou návrhem dostatečně respektovány.

1

Poř. č.	Připomínkové místo	Číslo jednací	Článek	AO	Připomínka	Vyhodnocení
					S návrhem týkajícím se Územního opatření k AOV51 Řenče – území obcí Skašov, Řenče, Letiny, Dolce, Únětice, Žinkovy, k AOV62 Střížovice – území obcí Chválenice, Štěnovický Borek, Řenče, Střížovice, Nebilovy, Netunice k AOV63 Únětice – území obcí Řenče, Letiny, Střížovice, Chlum, Únětice, Seč **nesouhlasím** a požaduji jeho **vyřazení nebo zásadní přepracování**, neboť vykazuje závažné nedostatky z hlediska zákonnosti, ochrany životního prostředí i dopadů na obyvatele v dané oblasti. **II. Zákonnost a nesoulad s právními předpisy ČR** 1) **Rozpor se zákonem č. 500/2004 Sb., správní řád** ➢ § 3 – nebyl zjištěn stav bez důvodných pochybností ➢ § 68 – nedostatečné odůvodnění Návrh **je nepřezkoumatelný**, protože neobsahuje konkrétní podklady pro dané území. **2) Rozpor se zákonem č. 100/2001 Sb. (EIA/SEA),** chybí posouzení: ➢ kumulativních vlivů ➢ variantního řešení ➢ konkrétních dopadů na území Dokumentace SEA **je neúplná a věcně nedostatečná.** **3) Rozpor se zákonem č. 114/1992 Sb. (ochrana přírody a krajiny)** ➢ ohrožení krajinného rázu (§ 12) ➢ narušení ekologické stability ➢ zásah do biotopů a migračních tras **4) Rozpor se stavebním zákonem** ➢ § 18 a § 19 – ochrana hodnot území ➢ požadavek na udržitelný rozvoj Návrh představuje industrializaci volné krajiny **bez dostatečného odůvodnění**. **III. Nesoulad s právem Evropské unie** 1) **Směrnice o ptácích (2009/147/ES) a o stanovištích (92/43/EHS)** ➢ nelze vyloučit negativní vliv na chráněné druhy ➢ chybí dostatečné biologické podklady **Rozpor** s požadavkem vyloučení významného vlivu. **2) Směrnice EIA (2011/92/EU)** ➢ nedostatečné zapojení veřejnosti ➢ nedostatečné vyhodnocení vlivů **3) Směrnice RED III (2023/2413)** 2	

Poř. č.	Připomínkové místo	Číslo jednací	Článek	AO	Připomínka	Vyhodnocení
					nebyla doložena priorita využití: ➢ zastavěných ploch ➢ brownfieldů ➢ technicky narušených území Vymezení ve volné krajině je v **rozporu s principem minimalizace dopadů.** **4) Princip předběžné opatrnosti (čl. 191 SFEU)** Politika Unie v oblasti životního prostředí přispívá k sledování následujících cílů: ➢ zachování, ochrana a zlepšování kvality životního prostředí, ➢ ochrana lidského zdraví, ➢ uvážlivé a racionální využívání přírodních zdrojů, **5) Evropská úmluva o krajině (European Landscape Convention), ETS No. 176** ➢ nedostatečná ochrana krajiny jako základní složky životního prostředí ➢ ignorování charakteru území ➢ nedostatečné zapojení veřejnosti do rozhodování o zásazích do krajiny **6) Aarhuská úmluva (Convention on Access to Information, Public Participation in Decision-making and Access to Justice in Environmental Matters), 1998** ➢ omezení práva veřejnosti na informace ➢ omezení účasti veřejnosti na rozhodovacích procesech (pouze formální zapojení) ➢ omezení práva veřejnosti na přístup k právní ochraně v záležitostech životního prostředí **IV. Nedostatky SEA a podkladů** ➢ absence terénních biologických průzkumů ➢ práce pouze s mapovými podklady (nedostatečné) ➢ chybí reálná data o výskytu druhů ➢ variantní řešení ➢ posouzení vlivu na zdraví Bez těchto podkladů **nelze učinit kvalifikovaný závěr**. **V. Narušení krajiny a životního prostředí** Navržené řešení povede k: ➢ zásadní změně krajinného rázu ➢ narušení horizontů a dálkových pohledů ➢ vzniku bariér v krajině ➢ narušení ekologické konektivity ➢ znehodnocení zemědělské půdy ➢ zničení migračních tras živočichů Výška staveb (180 m a vyšší) **znamená nadregionální dopad**. **VI. Dopady na obyvatele** Návrh nedostatečně řeší negativní vliv na: ➢ hluk a nízkofrekvenční hluk ➢ stroboskopický efekt ➢ světelné zatížení 3	

Poř. č.	Připomínkové místo	Číslo jednací	Článek	AO	Připomínka	Vyhodnocení
					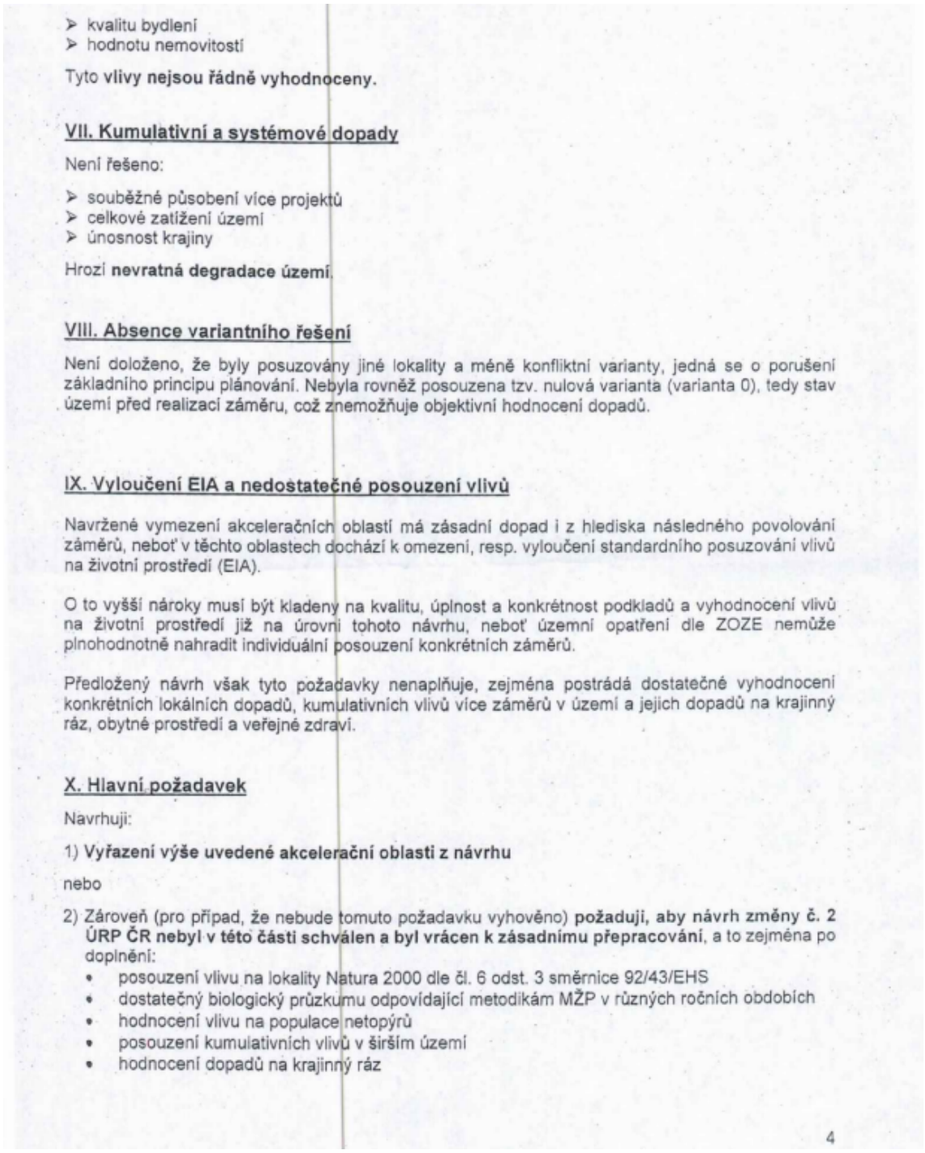	

➢ kvalitu bydlení
➢ hodnotu nemovitostí

Tyto **vlivy nejsou řádně vyhodnoceny.**

VII. Kumulativní a systémové dopady

Není řešeno:

➢ souběžné působení více projektů
➢ celkové zatížení území
➢ únosnost krajiny

Hrozí **nevratná degradace území.**

VIII. Absence variantního řešení

Není doloženo, že byly posuzovány jiné lokality a méně konfliktní varianty, jedná se o porušení základního principu plánování. Nebyla rovněž posouzena tzv. nulová varianta (varianta 0), tedy stav území před realizací záměru, což znemožňuje objektivní hodnocení dopadů.

IX. Vyloučení EIA a nedostatečné posouzení vlivů

Navržené vymezení akceleračních oblastí má zásadní dopad i z hlediska následného povolování záměrů, neboť v těchto oblastech dochází k omezení, resp. vyloučení standardního posuzování vlivů na životní prostředí (EIA).

O to vyšší nároky musí být kladeny na kvalitu, úplnost a konkrétnost podkladů a vyhodnocení vlivů na životní prostředí již na úrovni tohoto návrhu, neboť územní opatření dle ZOZE nemůže plnohodnotně nahradit individuální posouzení konkrétních záměrů.

Předložený návrh však tyto požadavky nenaplňuje, zejména postrádá dostatečné vyhodnocení konkrétních lokálních dopadů, kumulativních vlivů více záměrů v území a jejich dopadů na krajinný ráz, obytné prostředí a veřejné zdraví.

X. Hlavní požadavek

Navrhuji:

1) **Vyřazení výše uvedené akcelerační oblasti z návrhu**

nebo

2) Zároveň (pro případ, že nebude tomuto požadavku vyhověno) **požaduji, aby návrh změny č. 2 ÚRP ČR nebyl v této části schválen a byl vrácen k zásadnímu přepracování**, a to zejména po doplnění:
   - posouzení vlivu na lokality Natura 2000 dle čl. 6 odst. 3 směrnice 92/43/EHS
   - dostatečný biologický průzkumu odpovídající metodikám MŽP v různých ročních obdobích
   - hodnocení vlivu na populace netopýrů
   - posouzení kumulativních vlivů v širším území
   - hodnocení dopadů na krajinný ráz

4

Poř. č.	Připomínkové místo	Číslo jednací	Článek	AO	Připomínka	Vyhodnocení
					• hodnocení dopadů na využití nemovitostí vlastníků v dosahu navrhovaných 460 m od obytné zástavby a přímý dopad vymezení AO na výkon vlastnických práv těchto vlastníků, včetně uvedení metodiky, podle které se určuje vzdálenost od zastavěného území • zdůvodnění nevyužití brownfieldů a narušených území uvedených v Národní databázi brownfieldů Do doby doplnění těchto podkladů nelze území považovat za způsobilé pro vymezení akcelerační oblasti. Podané připomínky jsou blanketní, podatel si vymezuje právo připomínky doplnit ve lhůtě 15 dnů ode dne veřejného projednání. **XI. Závěr** Návrh v předložené podobě není dostatečně odůvodněný, není podložen odbornými daty, je v rozporu s právními předpisy ČR i EU a může mít závažné dopady na krajinu, životní prostředí i obyvatele, proto požaduji především vyřazení Územního opatření k AOV51 Řenče – území obcí Skašov, Řenče, Letiny, Dolce, Únětice, Žinkovy k AOV62 Střížovice – území obcí Chválenice, Štěnovický Borek, Řenče, Střížovice, Nebílovy, Netunice k AOV63 Únětice – území obcí Řenče, Letiny, Střížovice, Chlum, Únětice, Seč z návrhu Změny č. 2 Územního rozvojového plánu ČR. Pro případ, že tomuto požadavku nebude vyhověno, požaduji zásadní přepracování Návrhu Změny č. 2 ÚRP ČR tak, aby byl v souladu s právními předpisy a byly řádně vyhodnoceny jeho dopady. Žádám, aby tato připomínka byla řádně vypořádána v souladu se zákonem a aby bylo uvedeno konkrétní odůvodnění přijatého řešení.	

Poř. č.	Připomínkové místo	Číslo jednací	Článek	AO	Připomínka	Vyhodnocení
1336.	Dubová Marie	MMR-34980-2026-81	99cz, 99czze, 99czzi	AOV46, AOV80, AOV85	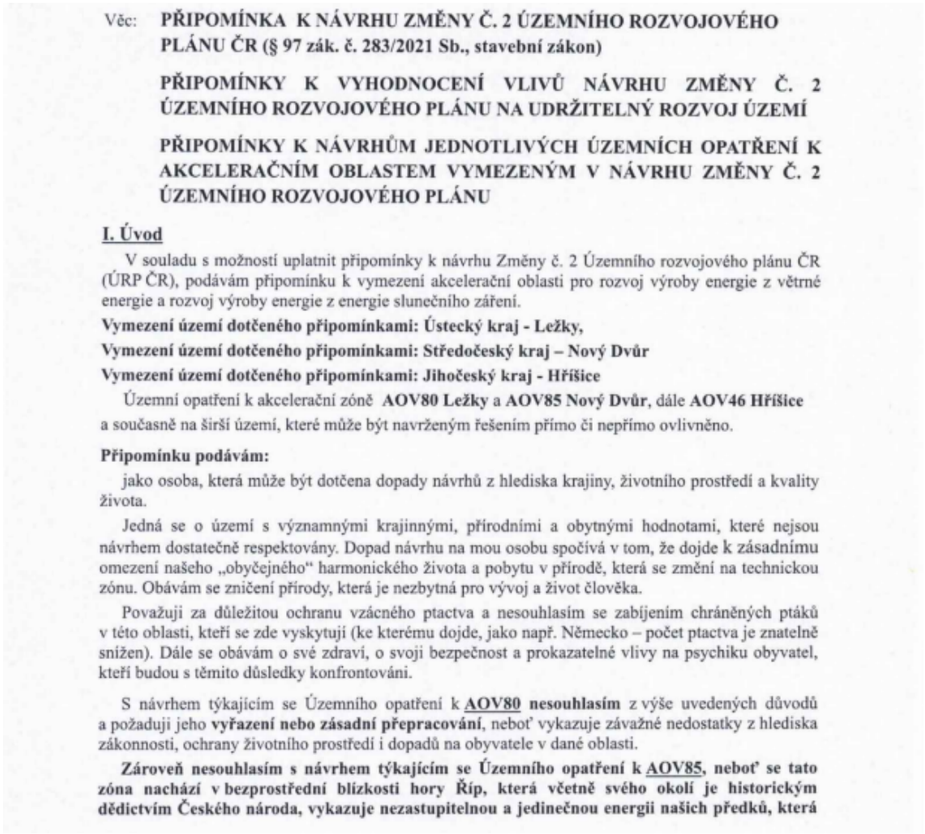	**Akceptováno částečně.** Akcelerační oblasti AOV46 – Hříšice a AOV85 – Nový Dvůr byly vypuštěny. Akcelerační oblast AOV80 – Ležky byla zmenšena. Vlivy návrhu Změny č. 2 ÚRP ČR, včetně vymezení akcelerační oblasti AOV80 Ležky, byly posouzeny v rámci strategického posouzení vlivů na životní prostředí (SEA) a vyhodnocení vlivů na udržitelný rozvoj území (VVURU), která tvoří součást odůvodnění návrhu. Pro akcelerační oblast AOV80 bylo zpracováno biologické posouzení podle § 11 odst. 3, resp. 4 zákona č. 249/2025 Sb. (ZOZE) a jeho závěry, včetně problematiky ochrany vzácných a chráněných druhů ptáků a dalších živočichů, byly promítnuty do podmínek vymezení oblasti. vlivy na zdraví obyvatel, včetně hluku, nízkofrekvenčního hluku a stroboskopického efektu, byly hodnoceny na úrovni koncepce v rámci SEA/VVURU, přičemž dodržení příslušných hygienických limitů a dalších zákonných požadavků se ověřuje v navazujících řízeních podle stavebního zákona a zvláštních předpisů. Kumulativní vlivy více záměrů, ochrana krajinného rázu, ekologická konektivita, migrace živočichů a ochrana zemědělského půdního fondu byly rovněž součástí hodnocení na úrovni koncepce; posouzení vlivů na lokality soustavy Natura 2000 a na netopýří populace bylo provedeno v rámci biologického posouzení. Záměry obnovitelných zdrojů energie jsou podle § 28 ZOZE osvobozeny od posuzování vlivů na životní prostředí a budou povolovány v navazujících řízeních podle stavebního zákona a zvláštních předpisů, v jejichž rámci budou podrobně posouzeny veškeré lokální vlivy, včetně ochrany přírody a zemědělského půdního fondu, dopadů na hluk, zdraví obyvatel, stroboskopického efektu, ochrany spodních vod i dopadu na vlastníky nemovitostí v bezprostřední blízkosti obytné zástavby.

Věc: **PŘIPOMÍNKA K NÁVRHU ZMĚNY Č. 2 ÚZEMNÍHO ROZVOJOVÉHO PLÁNU ČR (§ 97 zák. č. 283/2021 Sb., stavební zákon)**

PŘIPOMÍNKY K VYHODNOCENÍ VLIVŮ NÁVRHU ZMĚNY Č. 2 ÚZEMNÍHO ROZVOJOVÉHO PLÁNU NA UDRŽITELNÝ ROZVOJ ÚZEMÍ

PŘIPOMÍNKY K NÁVRHŮM JEDNOTLIVÝCH ÚZEMNÍCH OPATŘENÍ K AKCELERAČNÍM OBLASTEM VYMEZENÝM V NÁVRHU ZMĚNY Č. 2 ÚZEMNÍHO ROZVOJOVÉHO PLÁNU

I. Úvod

V souladu s možností uplatnit připomínky k návrhu Změny č. 2 Územního rozvojového plánu ČR (ÚRP ČR), podávám připomínku k vymezení akcelerační oblasti pro rozvoj výroby energie z větrné energie a rozvoj výroby energie z energie slunečního záření.

Vymezení území dotčeného připomínkami: Ústecký kraj - Ležky,

Vymezení území dotčeného připomínkami: Středočeský kraj – Nový Dvůr

Vymezení území dotčeného připomínkami: Jihočeský kraj - Hříšice

Územní opatření k akcelerační zóně **AOV80 Ležky** a **AOV85 Nový Dvůr**, dále **AOV46 Hříšice** a současně na širší území, které může být navrženým řešením přímo či nepřímo ovlivněno.

Připomínku podávám:

jako osoba, která může být dotčena dopady návrhů z hlediska krajiny, životního prostředí a kvality života.

Jedná se o území s významnými krajinnými, přírodními a obytnými hodnotami, které nejsou návrhem dostatečně respektovány. Dopad návrhu na mou osobu spočívá v tom, že dojde k zásadnímu omezení našeho „obyčejného" harmonického života a pobytu v přírodě, která se změní na technickou zónu. Obávám se zničení přírody, která je nezbytná pro vývoj a život člověka.

Považuji za důležitou ochranu vzácného ptactva a nesouhlasím se zabíjením chráněných ptáků v této oblasti, kteří se zde vyskytují (ke kterému dojde, jako např. Německo – počet ptactva je znatelně snížen). Dále se obávám o své zdraví, o svoji bezpečnost a prokazatelné vlivy na psychiku obyvatel, kteří budou s těmito důsledky konfrontováni.

S návrhem týkajícím se Územního opatření k **AOV80 nesouhlasím** z výše uvedených důvodů a požaduji jeho **vyřazení nebo zásadní přepracování**, neboť vykazuje závažné nedostatky z hlediska zákonnosti, ochrany životního prostředí i dopadů na obyvatele v dané oblasti.

Zároveň nesouhlasím s návrhem týkajícím se Územního opatření k AOV85, neboť se tato zóna nachází v bezprostřední blízkosti hory Říp, která včetně svého okolí je historickým dědictvím Českého národa, vykazuje nezastupitelnou a jedinečnou energii našich předků, která

Poř. č.	Připomínkové místo	Číslo jednací	Článek	AO	Připomínka	Vyhodnocení
					nesmí být narušena technickými monstry, které by změnily a zničily charakter posvátného místa. Žádná navrhovaná zmírňující opatření nezajistí zachování této jedinečné oblasti. Zcela zcestné mi připadá opatření minimalizace výšky VTE a konstatování, že VTE by neměly být viditelné – budou „skryty za Řípem“. Celé území obsahuje velké množství národních kulturních památek, ochranných pásem a vzácných biotopů, zásah do těchto oblastí je zcela nepřijatelný. Jedná se o turistickou, spirituální a kulturní oblast, která je klíčová pro zachování národní identity. Musí být zachována v její původní podobě bez zásahu těchto přírodu ničících zařízení. Žádám vyřazení. Dále nesouhlasím se zónou AOV46 – Hříšice, která se týká okolí Dačic. Toto vzácné území je charakteristické svými vyhlídkovými body a velkým množstvím kulturních národních památek, které by byly znehodnoceny industrializací. Např. pohled na zámek Dačice, či zámek Telč a mnoho dalších. V tomto území se vyskytuje též mnoho chráněných ptáků a živočichů. V této oblasti mokřadů a vodních ploch je výstavba nepřijatelná, neboť by došlo ke zničení vzácných živočichů a krajinných prvků. Zmírňující opatření jako např. monitoring chráněných netopýrů po 2 roky po výstavbě je směšný, neboť se jedná jen o počítání mrtvých netopýrů. Je to necitlivé a kruté vůči drobným živočichům, stejně i k ptactvu v této lokalitě, neboť je již předem známé, co se zmíněným živočichům stane. Vše je silně necitlivé a kruté i k nám lidem, pokud se budeme muset dívat na ničení těchto vzácných živých míst. **II. Zákonnost a nesoulad s právními předpisy ČR** **1) Rozpor se zákonem č. 500/2004 Sb., správní řád** • § 3 – nebyl zjištěn stav bez důvodných pochybností • § 68 – nedostatečné odůvodnění Návrh **je nepřezkoumatelný**, protože neobsahuje konkrétní podklady pro dané území. **2) Rozpor se zákonem č. 100/2001 Sb. (EIA/SEA),** chybí posouzení: • kumulativních vlivů • variantního řešení • konkrétních dopadů na území Dokumentace SEA **je neúplná a věcně nedostatečná.** **3) Rozpor se zákonem č. 114/1992 Sb. (ochrana přírody a krajiny)** • ohrožení krajinného rázu (§ 12) • narušení ekologické stability • zásah do biotopů a migračních tras **4) Rozpor se stavebním zákonem** • § 18 a § 19 – ochrana hodnot území • požadavek na udržitelný rozvoj Návrh představuje industrializaci volné krajiny **bez dostatečného odůvodnění**. **III. Nesoulad s právem Evropské unie** **1) Směrnice o ptácích (2009/147/ES) a o stanovištích (92/43/EHS)** • nelze vyloučit negativní vliv na chráněné druhy • chybí dostatečné biologické podklady **Rozpor** s požadavkem vyloučení významného vlivu. **2) Směrnice EIA (2011/92/EU)** • nedostatečné zapojení veřejnosti • nedostatečné vyhodnocení vlivů	

Poř. č.	Připomínkové místo	Číslo jednací	Článek	AO	Připomínka	Vyhodnocení
					3) Směrnice RED III (2023/2413) nebyla doložena priorita využití: • zastavěných ploch • brownfieldů • technicky narušených území Vymezení ve volné krajině je v **rozporu s principem minimalizace dopadů.** **4) Princip předběžné opatrnosti (čl. 191 SFEU)** Politika Unie v oblasti životního prostředí přispívá k sledování následujících cílů: • zachování, ochrana a zlepšování kvality životního prostředí, • ochrana lidského zdraví, • uvážlivé a racionální využívání přírodních zdrojů, **5) Evropská úmluva o krajině (European Landscape Convention), ETS No. 176** • nedostatečná ochrana krajiny jako základní složky životního prostředí • ignorování charakteru území • nedostatečné zapojení veřejnosti do rozhodování o zásazích do krajiny **6) Aarhuská úmluva (Convention on Access to Information, Public Participation in Decision-making and Access to Justice in Environmental Matters), 1998** • omezení práva veřejnosti na informace • omezení účasti veřejnosti na rozhodovacích procesech (pouze formální zapojení) • omezení práva veřejnosti na přístup k právní ochraně v záležitostech životního prostředí **IV. Nedostatky SEA a podkladů** • absence terénních biologických průzkumů • práce pouze s mapovými podklady (nedostatečné) • chybí reálná data o výskytu druhů • variantní řešení • posouzení vlivu na zdraví Bez těchto podkladů **nelze učinit kvalifikovaný závěr**. **V. Narušení krajiny a životního prostředí** Navržené řešení povede k: • zásadní změně krajinného rázu • narušení horizontů a dálkových pohledů • vzniku bariér v krajině • narušení ekologické konektivity • znehodnocení zemědělské půdy • zničení migračních tras živočichů Výška staveb (200 m a vyšší) **znamená nadregionální dopad**. **VI. Dopady na obyvatele** Návrh nedostatečně řeší negativní vliv na obyvatele: • hluk a nízkofrekvenční hluk • stroboskopický efekt • světelné zatížení • kvalitu bydlení	

Poř. č.	Připomínkové místo	Číslo jednací	Článek	AO	Připomínka	Vyhodnocení
					• hodnotu nemovitostí Dopady na obyvatele představují silná zdravotní rizika, která jsou na základě mnohých studií již prokázána. Dokumentace těchto vlivů není vůbec zahrnuta a člověk a jeho životní prostor je nedostatečně respektován a už vůbec ne chráněn. Tyto **vlivy nejsou řádně vyhodnoceny a podceněny.** **VII. Kumulativní a systémové dopady** Není řešeno: • souběžné působení více projektů • celkové zatížení území • únosnost krajiny Hrozí **nevratná degradace území**. **VIII. Absence variantního řešení** Není doloženo, že byly posuzovány jiné lokality a méně konfliktní varianty, jedná se o porušení základního principu plánování. Nebyla rovněž posouzena tzv. nulová varianta (varianta 0), tedy stav území před realizací záměru, což znemožňuje objektivní hodnocení dopadů. **IX. Hlavní požadavek** Požaduji: 1) **Vyřazení výše uvedené akcelerační oblasti z návrhu** nebo 2) Zároveň (pro případ, že nebude tomuto požadavku vyhověno) **požaduji, aby návrh změny č. 2 ÚRP ČR nebyl v této části schválen a byl vrácen k zásadnímu přepracování**, a to zejména po doplnění: • posouzení vlivu na lokality Natura 2000 dle čl. 6 odst. 3 směrnice 92/43/EHS • dostatečný biologický průzkumu odpovídající metodikám MŽP v různých ročních obdobích • hodnocení vlivu na populace netopýrů • posouzení kumulativních vlivů v širším území • hodnocení dopadů na krajinný ráz • hodnocení dopadů na využití nemovitostí vlastníků v dosahu navrhovaných 500 m od obytné zástavby a přímý dopad vymezení AO na výkon vlastnických práv těchto vlastníků, včetně uvedení metodiky, na základě které se určuje vzdálenost od zastavěného území • zdůvodnění nevyužití brownfieldů a narušených území uvedených v Národní databázi brownfieldů Do doby doplnění těchto podkladů nelze území považovat za způsobilé pro vymezení akcelerační oblasti. Podané připomínky jsou blanketní, podatel si vymezuje právo připomínky doplnit ve lhůtě 15 dnů ode dne veřejného projednání. **X. Závěr** Návrh v předložené podobě není dostatečně odůvodněný, není podložen odbornými daty, je v rozporu s právními předpisy ČR i EU a může mít závažné dopady na krajinu, životní prostředí i obyvatele, proto požaduji především vyřazení Územního opatření k AOV80 a AOV85 a AOV46 z návrhu Změny č. 2 Územního rozvojového plánu ČR. Žádám též o zásadní vyřešení rozporu mezi návrhem změny č. 2 Územního rozvojového plánu ČR a realizací větrných elektráren ve volné i obydlené krajině a její již mnoha studiemi prokázanou škodlivostí pro přírodu a lidi zde žijící. Technologii větrných elektráren považuji za nebezpečnou, život ohrožující, zásadně narušující bezpečnost okolního prostoru. Zařízení jsou neefektivní, agresivní a silně destruktivní – s definitivním dopadem zničené přírody pro další generace. **Návrh je dle mého názoru v rozporu s ústavou České republiky.** Pro případ, že tomuto požadavku nebude vyhověno, požaduji zásadní přepracování Návrhu Změny č. 2 ÚRP ČR tak, aby byl v souladu s právními předpisy a byly řádně vyhodnoceny jeho dopady. Žádám, aby tato připomínka byla řádně vypořádána v souladu se zákonem a aby bylo uvedeno konkrétní odůvodnění přijatého řešení.	

Poř. č.	Připomínkové místo	Číslo jednací	Článek	AO	Připomínka	Vyhodnocení
1337.	Machek Václav	MMR-34982-2026-81	99ct	AOV37	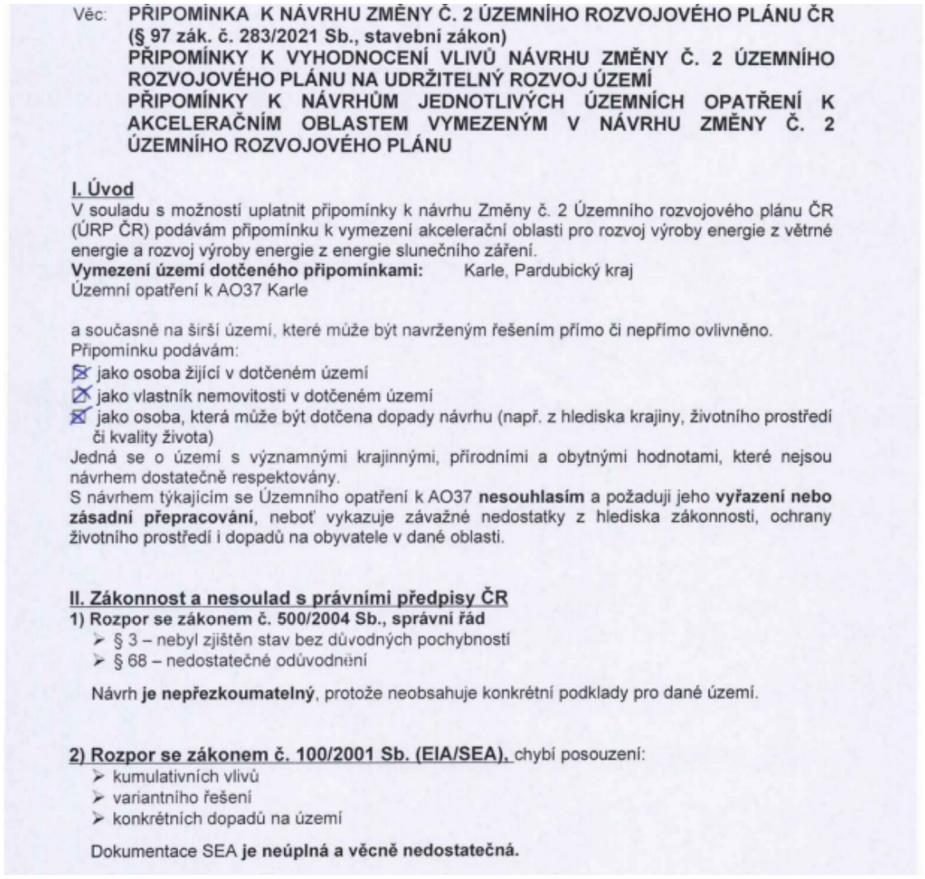	**Neakceptováno.** Vlivy návrhu Změny č. 2 ÚRP ČR včetně akcelerační oblasti AOV37 Karle byly komplexně posouzeny na úrovni koncepce v rámci strategického vyhodnocení vlivů na udržitelný rozvoj území (SEA/VVURU), jehož závěry tvoří nedílnou součást odůvodnění Z2 URP. Pro AOV37 bylo zpracováno biologické posouzení dle § 11 odst. 3, resp. 4 zákona č. 249/2025 Sb. (ZOZE), zahrnující vyhodnocení migračních tras velkých savců (vlk obecný, rys ostrovid, los evropský, medvěd hnědý), výskyt citlivých a ohrožených druhů ptáků (moták pochop, luňák červený, luňák hnědý, káně lesní, krkavec velký, křepelka polní, ťuhýk šedý, ťuhýk obecný, strnad luční) i kriticky a silně ohrožených druhů netopýrů, přičemž závěry tohoto posouzení byly promítnuty do podmínek vymezení oblasti. Vymezení AOV37 respektovalo mapy citlivosti ptáků, přičemž oblasti s vysokou a extrémní citlivostí byly z návrhu vyloučeny; odůvodnění Z2 URP transparentně uvádí, že se nebylo možné zcela vyhnout všem detekovaným místům výskytu citlivých druhů, a proto stanovuje podmínky pro minimalizaci a kompenzaci těchto vlivů v navazujících řízeních. Pohledová exponovanost lokality ze sídel Chmelík, Karle, Ostrý Kámen, Vendolí a Květná a ochrana estetických a kulturních hodnot území jsou v odůvodnění Z2 URP výslovně reflektovány požadavkem zvláště citlivého přístupu k umísťování stavebních a technických prvků a doporučením respektovat pohledovou pohodu sídla Karle. Kumulativní vlivy souběžného působení AOV37 a AOV19, na jejichž základě podatel upozorňuje na faktické sevření obce Karle dvěma akceleračními oblastmi, byly zohledněny při posouzení celé koncepce v rámci SEA, přičemž posouzení kumulativních vlivů konkrétních záměrů bude předmětem navazujících řízení; požadavek na prioritní využití zastavěných ploch, brownfieldů a technicky narušených území dle směrnice RED III (2023/2413) byl při vymezování akceleračních oblastí zohledněn, větrné elektrárny jsou však z technického hlediska podmíněny přírodními (větrnými) podmínkami konkrétní lokality. Záměry realizované v akceleračních oblastech jsou dle § 28 ZOZE osvobozeny od posuzování vlivů na životní prostředí (EIA) a budou povolovány v navazujících řízeních dle stavebního zákona a zvláštních právních předpisů, v jejichž rámci budou podrobně posouzeny veškeré lokální vlivy, včetně ochrany zemědělského půdního fondu, dopadů na hluk, zdraví obyvatel, stroboskopického efektu, ochrany spodních vod i dopadu na vlastníky nemovitostí v bezprostřední blízkosti obytné zástavby.

Poř. č.	Připomínkové místo	Číslo jednací	Článek	AO	Připomínka	Vyhodnocení
					3) Rozpor se zákonem č. 114/1992 Sb. (ochrana přírody a krajiny) ➢ ohrožení krajinného rázu (§ 12) ➢ narušení ekologické stability ➢ zásah do biotopů a migračních tras **4) Rozpor se stavebním zákonem** ➢ § 18 a § 19 – ochrana hodnot území ➢ požadavek na udržitelný rozvoj Návrh představuje industrializaci volné krajiny **bez dostatečného odůvodnění**. **III. Nesoulad s právem Evropské unie** **1) Směrnice o ptácích (2009/147/ES) a o stanovištích (92/43/EHS)** ➢ nelze vyloučit negativní vliv na chráněné druhy ➢ chybí dostatečné biologické podklady **Rozpor** s požadavkem vyloučení významného vlivu. **2) Směrnice EIA (2011/92/EU)** ➢ nedostatečné zapojení veřejnosti ➢ nedostatečné vyhodnocení vlivů **3) Směrnice RED III (2023/2413)** nebyla doložena priorita využití: ➢ zastavěných ploch ➢ brownfieldů ➢ technicky narušených území Vymezení ve volné krajině je v **rozporu s principem minimalizace dopadů.** **4) Princip předběžné opatrnosti (čl. 191 SFEU)** Politika Unie v oblasti životního prostředí přispívá k sledování následujících cílů: ➢ ➢ zachování, ochrana a zlepšování kvality životního prostředí, ➢ ➢ ochrana lidského zdraví, ➢ ➢ uvážlivé a racionální využívání přírodních zdrojů, **IV. Nedostatky SEA a podkladů** ➢ absence terénních biologických průzkumů ➢ práce pouze s mapovými podklady (nedostatečné) ➢ chybí reálná data o výskytu druhů Bez těchto podkladů **nelze učinit kvalifikovaný závěr**. **V. Narušení krajiny a životního prostředí** Navržené řešení povede k: ➢ zásadní změně krajinného rázu ➢ narušení horizontů a dálkových pohledů ➢ vzniku bariér v krajině ➢ narušení ekologické konektivity Výška staveb (200 m a vyšší) **znamená nadregionální dopad**.	

Příloha č. 5h – Vyhodnocení připomínek obcí a veřejnosti

Poř. č.	Připomínkové místo	Číslo jednací	Článek	AO	Připomínka	Vyhodnocení
					VI. Dopady na obyvatele Návrh nedostatečně řeší negativní vliv na: ➢ hluk a nízkofrekvenční hluk ➢ stroboskopický efekt ➢ světelné zatížení ➢ kvalitu bydlení ➢ hodnotu nemovitostí Tyto **vlivy nejsou řádně vyhodnoceny.** **VII. Kumulativní a systémové dopady** Není řešeno: ➢ souběžné působení více projektů ➢ celkové zatížení území ➢ únosnost krajiny Hrozí **nevratná degradace území**. **VIII. Absence variantního řešení** Není doloženo, že byly posuzovány jiné lokality a méně konfliktní varianty, jedná se o porušení základního principu plánování. Připomínka k odůvodnění: Rozloha akcelerační oblasti je 941,5 ha (9,4 km2). Odhadovaný maximální celkový instalovaný výkon záměrů pro využití obnovitelného zdroje – energie větru umístitelných v této akcelerační oblasti je 94,5 MW. Počet plánované výstavby je 27 věží. Z odůvodnění: Pohledově exponovaný charakter lokality, zejména ze sídel Chmelík, Karle, Ostrý Kámen, Vendolí a Květná, vyžaduje obzvláště citlivý přístup k umisťování stavebních a technických prvků. Je ohrožena ochrana estetických a kulturních hodnot území. Doporučuje se rovněž respektovat zásady zachování pohledové pohody sídla Karle. AO je vytýčena na pozemcích, které jsou využívány jako lesní porost, louky a zemědělská půda, přičemž je do oblasti zahrnut i zábor nejkvalitnější orné půdy v ochraně I. a II., také III. stupně ochrany. Je ohrožena ochrana a zachování dochovaných přírodních a krajinných historických hodnot tvořících typický ráz krajiny a ochrany potenciálních biotopů v zemědělské krajině. Oblast zasahuje do migračních tras velkých savců - los evropský (Alces alces), vlk obecný (Canis lupus), rys ostrovid (Lynx lynx) a medvěd hnědý (Ursus arctos), který prochází jihovýchodní částí akcelerační oblasti. Dle vyjádření České společnosti ornitologické je z hlediska ochrany ptactva značná část našeho regionu, včetně míst spadajících do současných akceleračních zón, řazena do kategorie *středního* až *extrémního rizika* z hlediska citlivosti ptáků na VTE. V okolní krajině je potvrzen výskyt také některých ohrožených a citlivých druhů ptáků: moták pochop (Circus aeruginosus), luňák červený (Milvus milvus), luňák hnědý (Milvus migrans), káně lesní (Buteo buteo), krkavec velký (Corvus corax), jejichž výskyt byl v zájmovém území nebo jeho okolí prokázán.	

Poř. č.	Připomínkové místo	Číslo jednací	Článek	AO	Připomínka	Vyhodnocení
					Dotčeny budou též druhy chráněné evropskou směrnicí Rady č. 2009/147/ES, o ochraně volně žijících ptáků. Celkově je tak většinu Svitavska nutné z hlediska ochrany ptactva považovat za pro VTE nevhodné. Z odůvodnění: Přestože vymezení akcelerační oblasti respektovalo mapy citlivosti ptáků a oblasti s vysokou a extrémní citlivostí byly z návrhu vyloučeny, nebylo možné se vyhnout všem detekovaným místům výskytu citlivých, vzácných a ohrožených druhů ptáků. moták pochop (Circus aeruginosus), luňák červený (Milvus milvus), luňák hnědý (Milvus migrans), káně lesní (Buteo buteo), krkavec velký (Corvus corax), křepelka polní (Coturnix coturnix), ťuhýk šedý (Lanius excubitor), ťuhýk obecný (Lanius collurio) a strnad luční (Emberiza calandra). Značná část mikroregionu Svitavsko leží, dle údajů České společnosti pro ochranu netopýrů, v místech, kde je výstavba VTE nebezpečná z hlediska ochrany netopýrů. Akcelerační zóny a místa zvažovaná přímo pro výstavbu VTE tuto skutečnost často nerespektují, přestože jde o ZCHD v kategoriích kriticky a silně ohrožení. Jako příklad je možno uvést netopýry velkého, rezavého, večerního, vodního, brvitého, černého či vrápence malého. Jako občan trvale žijící a vlastnící nemovitost a pozemky v obci Karle vyjadřuji nesouhlas s plánovanými AO tak, jak jsou vytýčeny v bezprostřední blízkosti obce Karle, které umožňují výstavbu VTE ve všech směrech v okolí obce. Obec Karle se bude nacházet mezi dvěmi akceleračními oblastmi, a to AO19 Trstěnice – 11 věží a AO37 Karle – 27 věží. - viz příloha této připomínky. Nebyly objektivně zjištěny a prověřeny dopady na krajinu a přírodu, znehodnocení půdy a spodních vod, vlivy na zdraví a život obyvatelstva, ani případné dopady na majetek a ceny nemovitostí. Tyto dopady zatím nebyly nijak vyvráceny, a proto není možné je nezahrnout do celkového posouzení. **IX. Hlavní požadavek** Požaduji: 1) **Vyřazení výše uvedené akcelerační oblasti z návrhu** nebo 2) Zároveň (pro případ, že nebude tomuto požadavku vyhověno) **požaduji, aby návrh změny č. 2 ÚRP ČR nebyl v této části schválen a byl vrácen k zásadnímu přepracování**, a to zejména po doplnění: • posouzení vlivu na lokality Natura 2000 dle čl. 6 odst. 3 směrnice 92/43/EHS • dostatečný biologický průzkumu odpovídající metodikám MŽP • hodnocení vlivu na populace netopýrů • posouzení kumulativních vlivů v širším území • hodnocení dopadů na krajinný ráz • hodnocení dopadů na využití nemovitostí vlastníků v dosahu navrhovaných 500 m od obytné zástavby a přímý dopad vymezení AO na výkon vlastnických práv těchto vlastníků Do doby doplnění těchto podkladů nelze území považovat za způsobilé pro vymezení akcelerační oblasti. Podané připomínky jsou blanketní, podatel si vymezuje právo připomínky doplnit ve lhůtě 15 dnů ode dne veřejného projednání. **X. Závěr** Návrh v předložené podobě není dostatečně odůvodněný, není podložen odbornými daty, je v rozporu s právními předpisy ČR i EU a může mít závažné dopady na krajinu, životní prostředí i obyvatele, proto požaduji vyřazení Územního opatření k AO37 z Návrhu Změny č. 2 Územního rozvojového plánu ČR nebo jeho zásadní přepracování. Žádám, aby tato připomínka byla řádně vypořádána v souladu se zákonem a aby bylo uvedeno konkrétní odůvodnění přijatého řešení.	

Poř. č.	Připomínkové místo	Číslo jednací	Článek	AO	Připomínka	Vyhodnocení
1338.	Nývlt Michal	MMR-34984-2026-81	99czzn	AOV90	**Věc: PŘIPOMÍNKA K NÁVRHU ZMĚNY Č. 2 ÚZEMNÍHO ROZVOJOVÉHO PLÁNU ČR (§ 97 zák. č. 283/2021 Sb., stavební zákon)** **PŘIPOMÍNKY K VYHODNOCENÍ VLIVŮ NÁVRHU ZMĚNY Č. 2 ÚZEMNÍHO ROZVOJOVÉHO PLÁNU NA UDRŽITELNÝ ROZVOJ ÚZEMÍ** **PŘIPOMÍNKY K NÁVRHŮM JEDNOTLIVÝCH ÚZEMNÍCH OPATŘENÍ K AKCELERAČNÍM OBLASTEM VYMEZENÝM V NÁVRHU ZMĚNY Č. 2 ÚZEMNÍHO ROZVOJOVÉHO PLÁNU** **I. Úvod** V souladu s možností uplatnit připomínky k návrhu Změny č. 2 Územního rozvojového plánu ČR (ÚRP ČR) podávám připomínku k vymezení akcelerační oblasti pro rozvoj výroby energie z větrné energie a rozvoj výroby energie z energie slunečního záření. Vymezení území dotčeného připomínkami: katastrální území Úpice / Královéhradecký kraj Územní opatření k AOV90 a současně na širší území, které může být navrženým řešením přímo či nepřímo ovlivněno. Připomínku podávám: ☐ jako osoba žijící v dotčeném území ☐ jako vlastník nemovitosti v dotčeném území ☐ jako osoba, která může být dotčena dopady návrhu (např. z hlediska krajiny, životního prostředí či kvality života) Jedná se o území s významnými krajinnými, přírodními a obytnými hodnotami, které nejsou návrhem dostatečně respektovány. S návrhem týkajícím se Územního opatření k AOV90 nesouhlasím a požaduji jeho vyřazení nebo zásadní přepracování, neboť vykazuje závažné nedostatky z hlediska zákonnosti, ochrany životního prostředí i dopadů na obyvatele v dané oblasti. **II. Zákonnost a nesoulad s právními předpisy ČR** Rozpor se zákonem č. 100/2001 Sb. (EIA/SEA), chybí posouzení: ¬ kumulativních vlivů ¬ variantního řešení	**Akceptováno.** Akcelerační oblast AOV90 – Studenec byla vypuštěna.

Poř. č.	Připomínkové místo	Číslo jednací	Článek	AO	Připomínka	Vyhodnocení
					¬ konkrétních dopadů na území Dokumentace SEA je neúplná a věcně nedostatečná. Území, ve kterém se nachází AOV90 a potažmo AOV91 jsou podhorskou krajinou bez výškových budov, výraznějších industriální parků a ploch. Nacházejí se v návaznosti na KRNAP, barokní krajinu Kuksu, a také údolí řeky Úpy s NPP Babiččino údolí. Poškozeny tak budou venkovské podhorské oblasti velmi přírodního a zachovalého charakteru a zároveň přírodně a esteticky velmi cenná území dokladující vývoj české kulturní krajiny. Výhledové horizonty na i z Krkonoš budou téměř devastovány. Vzhledem k dalším přírodním danostem (migrační trasy, výskyt vlků, výskyt ohrožených druhů ptáků,...) spolu s nejvyšší hodnotou tohoto prostoru, tedy významnou zásobárnou spodních kvalitních vod, nelze považovat hodnocení krajiny v rámci EIA/SEA za dostatečné **III. Kumulativní a systémové dopady** Není řešeno: ¬ souběžné působení více projektů ¬ celkové zatížení území ¬ únosnost krajiny Hrozí nevratná degradace území, neboť mimo zóny AOV90 a AOV91, jsou plánovány další VTE např. v Úpici, Maršově u Úpice a dalších obcích. Region se tak s venkovského podhorského prostoru stane průmyslovou zónou obklíčenou desítkami VTE, což bude mít vliv i na atraktivitu krajiny při pohledu z KRNAP. Dále je území výrazně zatíženo výstavbou dálnice D11 směrem k Polsku. Jednalo by se tedy o souběh dvou velmi rozsáhlých projektů v jednom malém a hustě osídleném regionu, což povede k velmi výraznému snížení kvality života místních obyvatel a silnému ohrožení místní krajiny přes hranici její únosnosti (zejména v souvislosti s ohroženými druhy rostlin a živočichů). **IV. Absence variantního řešení** Není doloženo, že byly posuzovány jiné lokality a méně konfliktní varianty, jedná se o porušení základního principu plánování. Nejsou dostatečně využity možnosti brownfields a jiných ekologicky porušených lokalit, kterých je po celé ČR více než je pro stavbu VTE nutné. **V. Hlavní požadavek** Požaduji: 1. Vyřazení výše uvedené akcelerační oblasti z návrhu nebo 2. Zároveň (pro případ, že nebude tomuto požadavku vyhověno) požaduji, aby návrh změny č. 2 ÚRP ČR nebyl v této části schválen a byl vrácen k zásadnímu přepracování, a to zejména po doplnění: • posouzení kumulativních vlivů v širším území, zejména pak na zásobárny podzemních vod	

Poř. č.	Připomínkové místo	Číslo jednací	Článek	AO	Připomínka	Vyhodnocení
					Do doby doplnění těchto podkladů nelze území považovat za způsobilé pro vymezení akcelerační oblasti. Podané připomínky jsou v některých svých částech blanketní (probíhá příprava posudků a sběr dat a podkladů), podatel si vymezuje právo připomínky doplnit ve lhůtě 15 dnů ode dne veřejného projednání. **VI. Závěr** Návrh v předložené podobě není dostatečně odůvodněný, není podložen odbornými daty, je v rozporu s právními předpisy ČR i EU a může mít závažné dopady na krajinu, životní prostředí i obyvatele, proto požaduji vyřazení Územního opatření k AOV90 z Návrhu Změny č. 2 Územního rozvojového plánu ČR nebo jeho zásadní přepracování. Žádám, aby tato připomínka byla řádně vypořádána v souladu se zákonem a aby bylo uvedeno konkrétní odůvodnění přijatého řešení.	
1339.	Jankowská Lucie	MMR-34986-2026-81	99czzn	AOV90	**Věc: PŘIPOMÍNKA K NÁVRHU ZMĚNY Č. 2 ÚZEMNÍHO ROZVOJOVÉHO PLÁNU ČR (§ 97 zák. č. 283/2021 Sb., stavební zákon)** **PŘIPOMÍNKY K VYHODNOCENÍ VLIVŮ NÁVRHU ZMĚNY Č. 2 ÚZEMNÍHO ROZVOJOVÉHO PLÁNU NA UDRŽITELNÝ ROZVOJ ÚZEMÍ** **PŘIPOMÍNKY K NÁVRHŮM JEDNOTLIVÝCH ÚZEMNÍCH OPATŘENÍ K AKCELERAČNÍM OBLASTEM VYMEZENÝM V NÁVRHU ZMĚNY Č. 2 ÚZEMNÍHO ROZVOJOVÉHO PLÁNU** **I. Úvod** V souladu s možností uplatnit připomínky k návrhu Změny č. 2 Územního rozvojového plánu ČR (ÚRP ČR) podávám připomínku k vymezení akcelerační oblasti pro rozvoj výroby energie z větrné energie a rozvoj výroby energie z energie slunečního záření. Vymezení území dotčeného připomínkami: katastrální území Úpice / Královéhradecký kraj Územní opatření k AOV90 a současně na širší území, které může být navrženým řešením přímo či nepřímo ovlivněno. Připomínku podávám: ☐ jako osoba žijící v dotčeném území ☒ jako vlastník nemovitosti v dotčeném území ☐ jako osoba, která může být dotčena dopady návrhu (např. z hlediska krajiny, životního prostředí či kvality života) Jedná se o území s významnými krajinnými, přírodními a obytnými hodnotami, které nejsou návrhem dostatečně respektovány. S návrhem týkajícím se Územního opatření k AOV90 nesouhlasím a požaduji jeho vyřazení nebo zásadní přepracování, neboť vykazuje závažné nedostatky z hlediska zákonnosti, ochrany životního prostředí i dopadů na obyvatele v dané oblasti. **II. Zákonnost a nesoulad s právními předpisy ČR** 1. Rozpor se zákonem č. 500/2004 Sb., správní řád ¬ § 3 – nebyl zjištěn stav bez důvodných pochybností ¬ § 68 – nedostatečné odůvodnění	**Akceptováno.** Akcelerační oblast AOV90 – Studenec byla vypuštěna.

Poř. č.	Připomínkové místo	Číslo jednací	Článek	AO	Připomínka	Vyhodnocení
					Návrh je nepřezkoumatelný, protože neobsahuje konkrétní podklady pro dané území. 2. V odůvodnění akceleračních oblastí č. 90 je opakovaně uvedeno území „Turnov“, ačkoliv se jedná o oblast Trutnovska. Tento nesoulad svědčí o mechanickém převzetí textu bez vztahu k posuzovanému území. 3. Tato skutečnost nezakládá pouze formální pochybení, ale zpochybňuje samotnou věrohodnost a přezkoumatelnost odůvodnění. Pokud dochází k záměně základní identifikace území, je důvodná pochybnost, že nebyla provedena řádná analýza konkrétních místních podmínek a dopadů (např. krajinný ráz, hydrologické poměry, struktura osídlení či kumulativní vlivy). 4. Odůvodnění tak zjevně nereflektuje specifika dotčeného území a nelze z něj ověřit, na základě jakých konkrétních podkladů bylo vymezení provedeno. Lze se proto důvodně domnívat, že vymezení akceleračních oblastí je založeno na obecných či převzatých podkladech, nikoliv na reálném a individuálním posouzení. 5. Takový postup je v rozporu s požadavky na řádné odůvodnění opatření obecné povahy a může zakládat jeho nepřezkoumatelnost pro nedostatek důvodů. 6. Rozpor se zákonem č. 100/2001 Sb. (EIA/SEA), chybí posouzení: ¬ kumulativních vlivů ¬ variantního řešení ¬ konkrétních dopadů na území Dokumentace SEA je neúplná a věcně nedostatečná. Území, ve kterém se nachází AOV90 a potažmo AOV91 jsou podhorskou krajinou bez výškových budov, výraznějších industriální parků a ploch. Nacházejí se v návaznosti na KRNAP, barokní krajinu Kuksu, a také údolí řeky Úpy s NPP Babiččino údolí. Poškozeny tak budou venkovské podhorské oblasti velmi přírodního a zachovalého charakteru a zároveň přírodně a esteticky velmi cenná území dokladující vývoj české kulturní krajiny. Výhledové horizonty na i z Krkonoš budou téměř devastovány. Vzhledem k dalším přírodním danostem (migrační trasy, výskyt vlků, výskyt ohrožených druhů ptáků,...) spolu s nejvyšší hodnotou tohoto prostoru, tedy významnou zásobárnou spodních kvalitních vod, nelze považovat hodnocení krajiny v rámci EIA/SEA za dostatečné **III. Nedostatky SEA a podkladů** ¬ absence terénních biologických průzkumů ¬ práce pouze s mapovými podklady (nedostatečné) ¬ chybí reálná data o výskytu druhů Podle map citlivosti ptactva vůči VTE nebyla celá plocha AOV90 řádně prozkoumána a chybí podrobná data o hnízdištích a jejich počtech. Nebyla vůbec zohledněna	

Poř. č.	Připomínkové místo	Číslo jednací	Článek	AO	Připomínka	Vyhodnocení
					hydrogeologická situace území a není tak zaručena bezpečnost vodních zdrojů. Bez těchto podkladů nelze učinit kvalifikovaný závěr. **IV. Narušení krajiny a životního prostředí** Navržené řešení povede k: ¬ zásadní změně krajinného rázu ¬ narušení horizontů a dálkových pohledů ¬ vzniku bariér v krajině ¬ narušení ekologické konektivity Výška staveb (200 m a vyšší) znamená nadregionální dopad. V krajině venkovského podhorského charakteru je výška těchto staveb naprosto abnormální. Krajinné měřítko bude absolutně porušeno, signifikantní to bude zejména pro obec Studenec, kterou AOV90 obklopuje. Horizonty budou narušeny zejména pro panorama Krkonoš směrem od Maršova a Úpice. Zároveň je nepřijatelné, aby tyto zóny narušovaly krajinný ráz a výhled z Krkonoš do kraje. Podle map citlivosti ptactva na VTE, a také podle dat soustavy NATURA 2000, je oblast AOV90 prostorem nejen hnízdišť mnohých ohrožených druhů ptactva, ale i součástí koridorů jejich migrace. VTE tak zasahuje do ekologické konektivity širší krajiny (zejména pak v souvislosti s Adršpašskými skalami, Jestřebími horami a okolím Jaroměře) **V. Hlavní požadavek** Požaduji: 1. Vyřazení výše uvedené akcelerační oblasti z návrhu nebo 2. Zároveň (pro případ, že nebude tomuto požadavku vyhověno) požaduji, aby návrh změny č. 2 ÚRP ČR nebyl v této části schválen a byl vrácen k zásadnímu přepracování, a to zejména po doplnění: • posouzení vlivu na lokality Natura 2000 dle čl. 6 odst. 3 směrnice 92/43/EHS • dostatečný biologický průzkumu odpovídající metodikám MŽP • hodnocení vlivu na populace netopýrů, dravců a dalších ptáků • posouzení kumulativních vlivů v širším území, zejména pak na zásobárny podzemních vod • hodnocení dopadů na krajinný ráz Do doby doplnění těchto podkladů nelze území považovat za způsobilé pro vymezení akcelerační oblasti. Podané připomínky jsou v některých svých částech blanketní (probíhá příprava posudků a sběr dat a podkladů), podatel si vymezuje právo připomínky doplnit ve lhůtě 15 dnů ode dne veřejného projednání. **VI. Závěr** Návrh v předložené podobě není dostatečně odůvodněný, není podložen odbornými daty, je v rozporu s právními předpisy ČR i EU a může mít závažné dopady na krajinu, životní prostředí i obyvatele, proto požaduji vyřazení Územního opatření k AOV90 z Návrhu Změny č. 2 Územního rozvojového plánu ČR nebo jeho zásadní přepracování. Žádám, aby tato připomínka byla řádně vypořádána v souladu se zákonem a aby bylo uvedeno konkrétní odůvodnění přijatého řešení. Územní opatření je nesmyslné a špatné. Bude mít dopad na můj život a majetek.	

Poř. č.	Připomínkové místo	Číslo jednací	Článek	AO	Připomínka	Vyhodnocení
1340.	Nevečeřalová Lada	MMR-34988-2026-81	99czzn	AOV90	**Věc: PŘIPOMÍNKA K NÁVRHU ZMĚNY Č. 2 ÚZEMNÍHO ROZVOJOVÉHO PLÁNU ČR (§ 97 zák. č. 283/2021 Sb., stavební zákon)** **PŘIPOMÍNKY K VYHODNOCENÍ VLIVŮ NÁVRHU ZMĚNY Č. 2 ÚZEMNÍHO ROZVOJOVÉHO PLÁNU NA UDRŽITELNÝ ROZVOJ ÚZEMÍ** **PŘIPOMÍNKY K NÁVRHŮM JEDNOTLIVÝCH ÚZEMNÍCH OPATŘENÍ K AKCELERAČNÍM OBLASTEM VYMEZENÝM V NÁVRHU ZMĚNY Č. 2 ÚZEMNÍHO ROZVOJOVÉHO PLÁNU** **I. Úvod** V souladu s možností uplatnit připomínky k návrhu Změny č. 2 Územního rozvojového plánu ČR (ÚRP ČR) podávám připomínku k vymezení akcelerační oblasti pro rozvoj výroby energie z větrné energie a rozvoj výroby energie z energie slunečního záření. Vymezení území dotčeného připomínkami: katastrální území Úpice / Královéhradecký kraj Územní opatření k AOV90 a současně na širší území, které může být navrženým řešením přímo či nepřímo ovlivněno. Připomínku podávám: ☐ jako osoba žijící v dotčeném území ☐ jako vlastník nemovitosti v dotčeném území ☒ jako osoba, která může být dotčena dopady návrhu (např. z hlediska krajiny, životního prostředí či kvality života) Jedná se o území s významnými krajinnými, přírodními a obytnými hodnotami, které nejsou návrhem dostatečně respektovány. S návrhem týkajícím se Územního opatření k AOV90 nesouhlasím a požaduji jeho vyřazení nebo zásadní přepracování, neboť vykazuje závažné nedostatky z hlediska zákonnosti, ochrany životního prostředí i dopadů na obyvatele v dané oblasti. **II. Zákonnost a nesoulad s právními předpisy ČR** Rozpor se stavebním zákonem ¬ § 18 a § 19 – ochrana hodnot území ¬ požadavek na udržitelný rozvoj Návrh představuje industrializaci volné krajiny bez dostatečného odůvodnění. Plochy	**Akceptováno.** Akcelerační oblast AOV90 – Studenec byla vypuštěna.

Poř. č.	Připomínkové místo	Číslo jednací	Článek	AO	Připomínka	Vyhodnocení
					zabírají výhradně zemědělskou půdu, lesní a luční porosty. To je v naprostém rozporu s ochranou ZPF. Dále mohou výrazně ohrozit lokality CHOPAV, což je v době klimatické změny spojené s dlouhými obdobími sucha neakceptovatelné. Pro Studenec a Úpici jsou tyto prostory také jedinými možnostmi dalšího rozvoje obce v oblasti výstavby objektů rodinných domů, sportovního a rekreačního vyžití. Schválení AOV90 tak reálně znamená, že bude zamezeno dalšímu rozvoji území, což jej omezí i v dalším ekonomickém a sociálně-společenském růstu. **III. Dopady na obyvatele** Návrh nedostatečně řeší negativní vliv na: ¬ hluk a nízkofrekvenční hluk ¬ stroboskopický efekt ¬ světelné zatížení ¬ kvalitu bydlení ¬ hodnotu nemovitostí Tyto vlivy nejsou řádně vyhodnoceny. Zejména pak v souvislosti s členitým podhorským terénem a v ČR dosud neodzkoušenou technologií turbín dané výšky. Vzhledem k velmi malé vzdálenosti od obytných budov (cca 700 m), je stroboskopický efekt téměř jistotou. Blikající stožáry budou vidět z širokého okolí a mohou narušovat i bezpečnost dopravy nejen na lokálních komunikacích, ale i na nově vznikající dálnici D11. Radeč (Úpice) i Sudenec budou významně omezeny v dalším rozvoji sídel. Studenec v důsledku obklopení celé obce AO a Radeč z důvodu nedostatku dalších parcel ve městě, které jsou vhodné pro výstavbu rodinných domů. Zastavení tohoto vývoje znamená zároveň i zamezení ekonomického růstu sídel, přílivu nových obyvatel a rozvoje turistického ruchu (nebude možné vytvářet ani kvalitní a nerušené plochy pro rekreaci a sportovní vyžití). **IV. Nesoulad s právem Evropské unie** Princip předběžné opatrnosti (čl. 191 SFEU) Politika Unie v oblasti životního prostředí přispívá k sledování následujících cílů: ¬ zachování, ochrana a zlepšování kvality životního prostředí, ¬ ochrana lidského zdraví, ¬ uvážlivé a racionální využívání přírodních zdrojů, Ani tyto podmínky vymezená AO nesplňuje a vzhledem k tomu, že např. Úpice plánuje výstavbu i mimo AO (proti, které je silná vlna odporu), dochází k ohrožení kvality životního prostředí pro tisíce místních obyvatel. Nikdo nezkoumal jakým způsobem se bude zvuk produkovaný vrtulemi šířit v členitém podhorském terénu. Hustota obydlení a blízkost jednotlivých sídel nese obrovské riziko obtěžování stroboskopickým efektem. Samotná výstavba přináší devastaci krajiny v důsledku dopravy tisíců tun materiálu po nevyhovujících komunikacích a tím pádem i stavby nutných příjezdových cest, kácení	

Poř. č.	Připomínkové místo	Číslo jednací	Článek	AO	Připomínka	Vyhodnocení
					porostů kvůli napojení k elektrárnám a zhutnění půd právě kvůli nutnosti dopravit materiály na místo určení. Jedná se o tisíce tun a stovky automobilů a jeřábů. **V. Hlavní požadavek** Požaduji: 1. Vyřazení výše uvedené akcelerační oblasti z návrhu nebo 2. Zároveň (pro případ, že nebude tomuto požadavku vyhověno) požaduji, aby návrh změny č. 2 ÚRP ČR nebyl v této části schválen a byl vrácen k zásadnímu přepracování, a to zejména po doplnění: • hodnocení dopadů na využití nemovitostí vlastníků v dosahu navrhovaných 700 m od obytné zástavby a přímý dopad vymezení AO na výkon vlastnických práv těchto vlastníků • hodnocení dopadů na krajinný ráz • posouzení kumulativních vlivů v širším území, zejména pak na zásobárny podzemních vod Do doby doplnění těchto podkladů nelze území považovat za způsobilé pro vymezení akcelerační oblasti. Podané připomínky jsou v některých svých částech blanketní (probíhá příprava posudků a sběr dat a podkladů), podatel si vymezuje právo připomínky doplnit ve lhůtě 15 dnů ode dne veřejného projednání. **VI. Závěr** Návrh v předložené podobě není dostatečně odůvodněný, není podložen odbornými daty, je v rozporu s právními předpisy ČR i EU a může mít závažné dopady na krajinu, životní prostředí i obyvatele, proto požaduji vyřazení Územního opatření k AOV90 z Návrhu Změny č. 2 Územního rozvojového plánu ČR nebo jeho zásadní přepracování. Žádám, aby tato připomínka byla řádně vypořádána v souladu se zákonem a aby bylo uvedeno konkrétní odůvodnění přijatého řešení.	

Poř. č.	Připomínkové místo	Číslo jednací	Článek	AO	Připomínka	Vyhodnocení
1341.	Valešová Drahomíra	MMR-34992-2026-81	99czzn	AOV90	**Věc: PŘIPOMÍNKA K NÁVRHU ZMĚNY Č. 2 ÚZEMNÍHO ROZVOJOVÉHO PLÁNU ČR (§ 97 zák. č. 283/2021 Sb., stavební zákon)** **PŘIPOMÍNKY K VYHODNOCENÍ VLIVŮ NÁVRHU ZMĚNY Č. 2 ÚZEMNÍHO ROZVOJOVÉHO PLÁNU NA UDRŽITELNÝ ROZVOJ ÚZEMÍ** **PŘIPOMÍNKY K NÁVRHŮM JEDNOTLIVÝCH ÚZEMNÍCH OPATŘENÍ K AKCELERAČNÍM OBLASTEM VYMEZENÝM V NÁVRHU ZMĚNY Č. 2 ÚZEMNÍHO ROZVOJOVÉHO PLÁNU** **I. Úvod** V souladu s možností uplatnit připomínky k návrhu Změny č. 2 Územního rozvojového plánu ČR (ÚRP ČR) podávám připomínku k vymezení akcelerační oblasti pro rozvoj výroby energie z větrné energie a rozvoj výroby energie z energie slunečního záření. Vymezení území dotčeného připomínkami: katastrální území Úpice / Královéhradecký kraj Územní opatření k AOV90 a současně na širší území, které může být navrženým řešením přímo či nepřímo ovlivněno. Připomínku podávám: ☐ jako osoba žijící v dotčeném území ☐ jako vlastník nemovitosti v dotčeném území ☒ jako osoba, která může být dotčena dopady návrhu (např. z hlediska krajiny, životního prostředí či kvality života) Jedná se o území s významnými krajinnými, přírodními a obytnými hodnotami, které nejsou návrhem dostatečně respektovány. S návrhem týkajícím se Územního opatření k AOV90 nesouhlasím a požaduji jeho vyřazení nebo zásadní přepracování, neboť vykazuje závažné nedostatky z hlediska zákonnosti, ochrany životního prostředí i dopadů na obyvatele v dané oblasti. **II. Zákonnost a nesoulad s právními předpisy ČR** Rozpor se stavebním zákonem ¬ § 18 a § 19 – ochrana hodnot území ¬ požadavek na udržitelný rozvoj Návrh představuje industrializaci volné krajiny bez dostatečného odůvodnění. Plochy	**Akceptováno.** Akcelerační oblast AOV90 – Studenec byla vypuštěna.

Poř. č.	Připomínkové místo	Číslo jednací	Článek	AO	Připomínka	Vyhodnocení
					zabírají výhradně zemědělskou půdu, lesní a luční porosty. To je v naprostém rozporu s ochranou ZPF. Dále mohou výrazně ohrozit lokality CHOPAV, což je v době klimatické změny spojené s dlouhými obdobími sucha neakceptovatelné. Pro Studenec a Úpici jsou tyto prostory také jedinými možnostmi dalšího rozvoje obce v oblasti výstavby objektů rodinných domů, sportovního a rekreačního vyžití. Schválení AOV90 tak reálně znamená, že bude zamezeno dalšímu rozvoji území, což jej omezí i v dalším ekonomickém a sociálně-společenském růstu. **III. Dopady na obyvatele** Návrh nedostatečně řeší negativní vliv na: ¬ hluk a nízkofrekvenční hluk ¬ stroboskopický efekt ¬ světelné zatížení ¬ kvalitu bydlení ¬ hodnotu nemovitostí Tyto vlivy nejsou řádně vyhodnoceny. Zejména pak v souvislosti s členitým podhorským terénem a v ČR dosud neodzkoušenou technologií turbín dané výšky. Vzhledem k velmi malé vzdálenosti od obytných budov (cca 700 m), je stroboskopický efekt téměř jistotou. Blikající stožáry budou vidět z širokého okolí a mohou narušovat i bezpečnost dopravy nejen na lokálních komunikacích, ale i na nově vznikající dálnici D11. Radeč (Úpice) i Sudenec budou významně omezeny v dalším rozvoji sídel. Studenec v důsledku obklopení celé obce AO a Radeč z důvodu nedostatku dalších parcel ve městě, které jsou vhodné pro výstavbu rodinných domů. Zastavení tohoto vývoje znamená zároveň i zamezení ekonomického růstu sídel, přílivu nových obyvatel a rozvoje turistického ruchu (nebude možné vytvářet ani kvalitní a nerušené plochy pro rekreaci a sportovní vyžití). **IV. Nesoulad s právem Evropské unie** Princip předběžné opatrnosti (čl. 191 SFEU) Politika Unie v oblasti životního prostředí přispívá k sledování následujících cílů: ¬ zachování, ochrana a zlepšování kvality životního prostředí, ¬ ochrana lidského zdraví, ¬ uvážlivé a racionální využívání přírodních zdrojů, Ani tyto podmínky vymezená AO nesplňuje a vzhledem k tomu, že např. Úpice plánuje výstavbu i mimo AO (proti, které je silná vlna odporu), dochází k ohrožení kvality životního prostředí pro tisíce místních obyvatel. Nikdo nezkoumal jakým způsobem se bude zvuk produkovaný vrtulemi šířit v členitém podhorském terénu. Hustota obydlení a blízkost jednotlivých sídel nese obrovské riziko obtěžování stroboskopickým efektem. Samotná výstavba přináší devastaci krajiny v důsledku dopravy tisíců tun materiálu po nevyhovujících komunikacích a tím pádem i stavby nutných příjezdových cest, kácení	

Poř. č.	Připomínkové místo	Číslo jednací	Článek	AO	Připomínka	Vyhodnocení
					porostů kvůli napojení k elektrárnám a zhutnění půd právě kvůli nutnosti dopravit materiály na místo určení. Jedná se o tisíce tun a stovky automobilů a jeřábů. **V. Hlavní požadavek** Požaduji: 1. Vyřazení výše uvedené akcelerační oblasti z návrhu nebo 2. Zároveň (pro případ, že nebude tomuto požadavku vyhověno) požaduji, aby návrh změny č. 2 ÚRP ČR nebyl v této části schválen a byl vrácen k zásadnímu přepracování, a to zejména po doplnění: • hodnocení dopadů na využití nemovitostí vlastníků v dosahu navrhovaných 700 m od obytné zástavby a přímý dopad vymezení AO na výkon vlastnických práv těchto vlastníků • hodnocení dopadů na krajinný ráz • posouzení kumulativních vlivů v širším území, zejména pak na zásobárny podzemních vod Do doby doplnění těchto podkladů nelze území považovat za způsobilé pro vymezení akcelerační oblasti. Podané připomínky jsou v některých svých částech blanketní (probíhá příprava posudků a sběr dat a podkladů), podatel si vymezuje právo připomínky doplnit ve lhůtě 15 dnů ode dne veřejného projednání. **VI. Závěr** Návrh v předložené podobě není dostatečně odůvodněný, není podložen odbornými daty, je v rozporu s právními předpisy ČR i EU a může mít závažné dopady na krajinu, životní prostředí i obyvatele, proto požaduji vyřazení Územního opatření k AOV90 z Návrhu Změny č. 2 Územního rozvojového plánu ČR nebo jeho zásadní přepracování. Žádám, aby tato připomínka byla řádně vypořádána v souladu se zákonem a aby bylo uvedeno konkrétní odůvodnění přijatého řešení.	

Poř. č.	Připomínkové místo	Číslo jednací	Článek	AO	Připomínka	Vyhodnocení
1342.	Machek Václav	MMR-34994-2026-81	99cd	AOV19	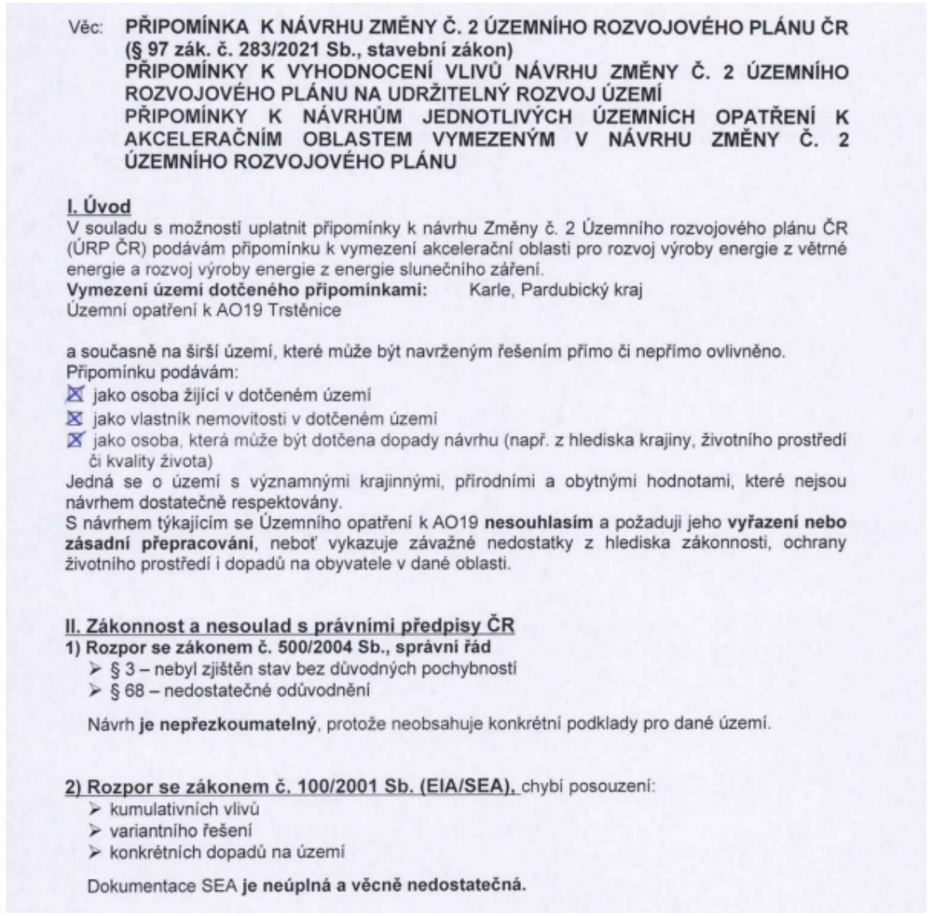	**Neakceptováno.** Vlivy návrhu Změny č. 2 ÚRP ČR včetně akcelerační oblasti AOV19 Trstěnice byly komplexně posouzeny na úrovni koncepce v rámci strategického vyhodnocení vlivů na udržitelný rozvoj území (SEA/VVURU), jehož závěry tvoří nedílnou součást odůvodnění Z2 URP. Pro AOV19 bylo zpracováno biologické posouzení dle § 11 odst. 3, resp. 4 zákona č. 249/2025 Sb. (ZOZE), zahrnující výskyt citlivých a ohrožených druhů ptáků (moták lužní, káně lesní, krkavec velký, křepelka polní, ťuhýk šedý, ťuhýk obecný), obojživelníků (ropucha obecná, ropucha zelená, skokan zelený, čolek obecný, čolek horský) a kriticky a silně ohrožených druhů netopýrů, přičemž závěry tohoto posouzení byly promítnuty do podmínek vymezení oblasti. Vymezení AOV19 respektovalo mapy citlivosti ptáků a oblasti s vysokou a extrémní citlivostí byly z návrhu vyloučeny; odůvodnění Z2 URP transparentně uvádí, že se nebylo možné zcela vyhnout všem detekovaným místům výskytu citlivých druhů, a proto jsou stanoveny podmínky pro minimalizaci těchto vlivů v navazujících řízeních. Kumulativní vlivy vzájemné blízkosti AOV19 a AOV37, na jejichž základě podatel upozorňuje na faktické sevření obce Karle dvěma akceleračními oblastmi s celkovým počtem 38 větrných elektráren, byly zohledněny při posouzení celé koncepce v rámci SEA; posouzení kumulativních vlivů konkrétních záměrů bude provedeno v navazujících řízeních. Vlivy na krajinný ráz, zachování biotopů zvláště chráněných druhů v zemědělské krajině a dopady na zemědělský půdní fond v ochraně I. a II. stupně jsou součástí posouzení na úrovni koncepce a budou dále detailně vyhodnoceny v navazujících řízeních. Záměry realizované v akceleračních oblastech jsou dle § 28 ZOZE osvobozeny od posuzování vlivů na životní prostředí (EIA) a budou povolovány v navazujících řízeních dle stavebního zákona a zvláštních právních předpisů, v jejichž rámci budou podrobně posouzeny veškeré lokální vlivy, včetně hluku, zdravotních dopadů, stroboskopického efektu, ochrany zemědělské půdy, spodních vod a dopadu na vlastníky nemovitostí v dotčeném území.

Věc: **PŘIPOMÍNKA K NÁVRHU ZMĚNY Č. 2 ÚZEMNÍHO ROZVOJOVÉHO PLÁNU ČR (§ 97 zák. č. 283/2021 Sb., stavební zákon)**
PŘIPOMÍNKY K VYHODNOCENÍ VLIVŮ NÁVRHU ZMĚNY Č. 2 ÚZEMNÍHO ROZVOJOVÉHO PLÁNU NA UDRŽITELNÝ ROZVOJ ÚZEMÍ
PŘIPOMÍNKY K NÁVRHŮM JEDNOTLIVÝCH ÚZEMNÍCH OPATŘENÍ K AKCELERAČNÍM OBLASTEM VYMEZENÝM V NÁVRHU ZMĚNY Č. 2 ÚZEMNÍHO ROZVOJOVÉHO PLÁNU

I. Úvod

V souladu s možností uplatnit připomínky k návrhu Změny č. 2 Územního rozvojového plánu ČR (ÚRP ČR) podávám připomínku k vymezení akcelerační oblasti pro rozvoj výroby energie z větrné energie a rozvoj výroby energie z energie slunečního záření.
Vymezení území dotčeného připomínkami: Karle, Pardubický kraj
Územní opatření k AO19 Trstěnice

a současně na širší území, které může být navrženým řešením přímo či nepřímo ovlivněno.
Připomínku podávám:
☒ jako osoba žijící v dotčeném území
☒ jako vlastník nemovitosti v dotčeném území
☒ jako osoba, která může být dotčena dopady návrhu (např. z hlediska krajiny, životního prostředí či kvality života)
Jedná se o území s významnými krajinnými, přírodními a obytnými hodnotami, které nejsou návrhem dostatečně respektovány.
S návrhem týkajícím se Územního opatření k AO19 **nesouhlasím** a požaduji jeho **vyřazení nebo zásadní přepracování**, neboť vykazuje závažné nedostatky z hlediska zákonnosti, ochrany životního prostředí i dopadů na obyvatele v dané oblasti.

II. Zákonnost a nesoulad s právními předpisy ČR

1) Rozpor se zákonem č. 500/2004 Sb., správní řád
- § 3 – nebyl zjištěn stav bez důvodných pochybností
- § 68 – nedostatečné odůvodnění

Návrh **je nepřezkoumatelný**, protože neobsahuje konkrétní podklady pro dané území.

2) Rozpor se zákonem č. 100/2001 Sb. (EIA/SEA), chybí posouzení:
- kumulativních vlivů
- variantního řešení
- konkrétních dopadů na území

Dokumentace SEA **je neúplná a věcně nedostatečná.**

Poř. č.	Připomínkové místo	Číslo jednací	Článek	AO	Připomínka	Vyhodnocení
					3) Rozpor se zákonem č. 114/1992 Sb. (ochrana přírody a krajiny) ➢ ohrožení krajinného rázu (§ 12) ➢ narušení ekologické stability ➢ zásah do biotopů a migračních tras **4) Rozpor se stavebním zákonem** ➢ § 18 a § 19 – ochrana hodnot území ➢ požadavek na udržitelný rozvoj Návrh představuje industrializaci volné krajiny **bez dostatečného odůvodnění**. **III. Nesoulad s právem Evropské unie** **1) Směrnice o ptácích (2009/147/ES) a o stanovištích (92/43/EHS)** ➢ nelze vyloučit negativní vliv na chráněné druhy ➢ chybí dostatečné biologické podklady **Rozpor** s požadavkem vyloučení významného vlivu. **2) Směrnice EIA (2011/92/EU)** ➢ nedostatečné zapojení veřejnosti ➢ nedostatečné vyhodnocení vlivů **3) Směrnice RED III (2023/2413)** nebyla doložena priorita využití: ➢ zastavěných ploch ➢ brownfieldů ➢ technicky narušených území Vymezení ve volné krajině je v **rozporu s principem minimalizace dopadů.** **4) Princip předběžné opatrnosti (čl. 191 SFEU)** Politika Unie v oblasti životního prostředí přispívá k sledování následujících cílů: ➢ ➢ zachování, ochrana a zlepšování kvality životního prostředí, ➢ ➢ ochrana lidského zdraví, ➢ ➢ uvážlivé a racionální využívání přírodních zdrojů, **IV. Nedostatky SEA a podkladů** ➢ absence terénních biologických průzkumů ➢ práce pouze s mapovými podklady (nedostatečné) ➢ chybí reálná data o výskytu druhů Bez těchto podkladů **nelze učinit kvalifikovaný závěr**. **V. Narušení krajiny a životního prostředí** Navržené řešení povede k: ➢ zásadní změně krajinného rázu ➢ narušení horizontů a dálkových pohledů ➢ vzniku bariér v krajině ➢ narušení ekologické konektivity Výška staveb (160 m a vyšší) **znamená nadregionální dopad**.	

Poř. č.	Připomínkové místo	Číslo jednací	Článek	AO	Připomínka	Vyhodnocení
					VI. Dopady na obyvatele Návrh nedostatečně řeší negativní vliv na: ➢ hluk a nízkofrekvenční hluk ➢ stroboskopický efekt ➢ světelné zatížení ➢ kvalitu bydlení ➢ hodnotu nemovitostí Tyto **vlivy nejsou řádně vyhodnoceny.** **VII. Kumulativní a systémové dopady** Není řešeno: ➢ souběžné působení více projektů ➢ celkové zatížení území ➢ únosnost krajiny Hrozí **nevratná degradace území**. **VIII. Absence variantního řešení** Není doloženo, že byly posuzovány jiné lokality a méně konfliktní varianty, jedná se o porušení základního principu plánování. Připomínka k odůvodnění: Rozloha akcelerační oblasti je 558,5 ha (5,6 km2). Odhadovaný maximální celkový instalovaný výkon záměrů pro využití obnovitelného zdroje – energie větru umístitelných v této akcelerační oblasti je 38,5 MW. Počet plánované výstavby je 11 věží. AO je vytýčena na pozemcích, které jsou využívány jako lesní porost, louky a zemědělská půda, přičemž je do oblasti zahrnut i zábor nejkvalitnější orné půdy v ochraně I. a II. stupně ochrany. Je ohrožena ochrana a zachování dochovaných přírodních a krajinných historických hodnot tvořících typický ráz krajiny a ochrany potenciálních biotopů zvláště chráněných druhů v zemědělské krajině: ťuhýk šedý (Lanius excubitor) a ťuhýk obecný (Lanius collurio), dále potom ropucha obecná (Bufo bufo), ropucha zelená (Bufotes viridis), skokan zelený (Pelophylax esculentus), čolek obecný (Lissotriton vulgaris) a čolek horský (Ichthyosaura alpestris). Dle vyjádření České společnosti ornitologické je z hlediska ochrany ptactva značná část našeho regionu, včetně míst spadajících do současných akceleračních zón, řazena do kategorie *středního* až *extrémního rizika* z hlediska citlivosti ptáků na VTE. V okolní krajině je potvrzen výskyt také některých ohrožených a citlivých druhů ptáků: moták lužní (Circus pygargus), káně lesní (Buteo buteo) a krkavec velký (Corvus corax). Dotčeny budou též druhy chráněné evropskou směrnicí Rady č. 2009/147/ES, o ochraně volně žijících ptáků. Celkově je tak většinu Svitavska nutné z hlediska ochrany ptactva považovat za pro VTE nevhodné. Z odůvodnění: Přestože vymezení akcelerační oblasti respektovalo mapy citlivosti ptáků a oblasti s vysokou a extrémní citlivostí byly z návrhu vyloučeny, nebylo možné se vyhnout všem detekovaným místům výskytu citlivých, vzácných a ohrožených druhů ptáků. moták lužní (Circus pygargus), káně lesní (Buteo buteo), krkavec velký (Corvus corax), křepelka polní (Coturnix coturnix), ťuhýk šedý (Lanius excubitor) a ťuhýk obecný (Lanius collurio) Značná část mikroregionu Svitavsko leží, dle údajů České společnosti pro ochranu netopýrů, v místech, kde je výstavba VTE nebezpečná z hlediska ochrany netopýrů. Akcelerační zóny a	

Poř. č.	Připomínkové místo	Číslo jednací	Článek	AO	Připomínka	Vyhodnocení
					místa zvažovaná přímo pro výstavbu VTE tuto skutečnost často nerespektují, přestože jde o ZCHD v kategoriích kriticky a silně ohrožení. Jako příklad je možno uvést netopýry velkého, rezavého, večerního, vodního, brvitého, černého či vrápence malého. Jako občan trvale žijící a vlastnící nemovitost a pozemky v obci Karle vyjadřuji nesouhlas s plánovanými AO tak, jak jsou vytýčeny v bezprostřední blízkosti obce Karle, které umožňují výstavbu VTE ve všech směrech v okolí obce. Obec Karle se bude nacházet mezi dvěmi akceleračními oblastmi, a to AO19 Trstěnice – 11 věží a AO37 Karle – 27 věží. - viz příloha této připomínky. Nebyly objektivně zjištěny a prověřeny dopady na krajinu a přírodu, znehodnocení půdy a spodních vod, vlivy na zdraví a život obyvatelstva, ani případné dopady na majetek a ceny nemovitostí. Tyto dopady zatím nebyly nijak vyvráceny, a proto není možné je nezahrnout do celkového posouzení. **IX. Hlavní požadavek** Požaduji: 1) **Vyřazení výše uvedené akcelerační oblasti z návrhu** nebo 2) Zároveň (pro případ, že nebude tomuto požadavku vyhověno) **požaduji, aby návrh změny č. 2 ÚRP ČR nebyl v této části schválen a byl vrácen k zásadnímu přepracování**, a to zejména po doplnění: • posouzení vlivu na lokality Natura 2000 dle čl. 6 odst. 3 směrnice 92/43/EHS • dostatečný biologický průzkumu odpovídající metodikám MŽP • hodnocení vlivu na populace netopýrů • posouzení kumulativních vlivů v širším území • hodnocení dopadů na krajinný ráz • hodnocení dopadů na využití nemovitostí vlastníků v dosahu navrhovaných 500 m od obytné zástavby a přímý dopad vymezení AO na výkon vlastnických práv těchto vlastníků Do doby doplnění těchto podkladů nelze území považovat za způsobilé pro vymezení akcelerační oblasti. Podané připomínky jsou blanketní, podatel si vymezuje právo připomínky doplnit ve lhůtě 15 dnů ode dne veřejného projednání. **X. Závěr** Návrh v předložené podobě není dostatečně odůvodněný, není podložen odbornými daty, je v rozporu s právními předpisy ČR i EU a může mít závažné dopady na krajinu, životní prostředí i obyvatele, proto požaduji vyřazení Územního opatření k AO19 z Návrhu Změny č. 2 Územního rozvojového plánu ČR nebo jeho zásadní přepracování. Žádám, aby tato připomínka byla řádně vypořádána v souladu se zákonem a aby bylo uvedeno konkrétní odůvodnění přijatého řešení.	

Poř. č.	Připomínkové místo	Číslo jednací	Článek	AO	Připomínka	Vyhodnocení
1343.	Köhler Tomáš	MMR-34995-2026-81	99czzx	AOV103	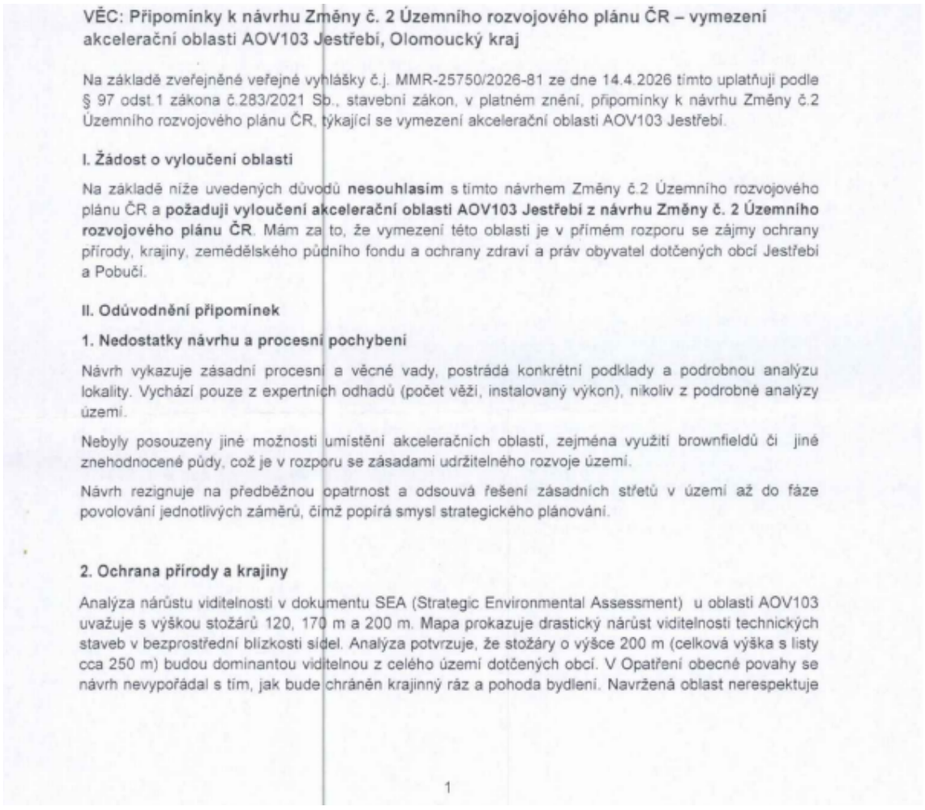	**Akceptováno.** Akcelerační oblast AOV103 – Jestřebí byla vypuštěna.

VĚC: Připomínky k návrhu Změny č. 2 Územního rozvojového plánu ČR – vymezení akcelerační oblasti AOV103 Jestřebí, Olomoucký kraj

Na základě zveřejněné veřejné vyhlášky č.j. MMR-25750/2026-81 ze dne 14.4.2026 tímto uplatňuji podle § 97 odst.1 zákona č.283/2021 Sb., stavební zákon, v platném znění, připomínky k návrhu Změny č.2 Územního rozvojového plánu ČR, týkající se vymezení akcelerační oblasti AOV103 Jestřebí.

I. Žádost o vyloučení oblasti

Na základě níže uvedených důvodů **nesouhlasím** s tímto návrhem Změny č.2 Územního rozvojového plánu ČR a **požaduji vyloučení akcelerační oblasti AOV103 Jestřebí z návrhu Změny č. 2 Územního rozvojového plánu ČR**. Mám za to, že vymezení této oblasti je v přímém rozporu se zájmy ochrany přírody, krajiny, zemědělského půdního fondu a ochrany zdraví a práv obyvatel dotčených obcí Jestřebí a Pobučí.

II. Odůvodnění připomínek

1. Nedostatky návrhu a procesní pochybení

Návrh vykazuje zásadní procesní a věcné vady, postrádá konkrétní podklady a podrobnou analýzu lokality. Vychází pouze z expertních odhadů (počet věží, instalovaný výkon), nikoliv z podrobné analýzy území.

Nebyly posouzeny jiné možnosti umístění akceleračních oblastí, zejména využití brownfieldů či jiné znehodnocené půdy, což je v rozporu se zásadami udržitelného rozvoje území.

Návrh rezignuje na předběžnou opatrnost a odsouvá řešení zásadních střetů v území až do fáze povolování jednotlivých záměrů, čímž popírá smysl strategického plánování.

2. Ochrana přírody a krajiny

Analýza nárůstu viditelnosti v dokumentu SEA (Strategic Environmental Assessment) u oblasti AOV103 uvažuje s výškou stožárů 120, 170 m a 200 m. Mapa prokazuje drastický nárůst viditelnosti technických staveb v bezprostřední blízkosti sídel. Analýza potvrzuje, že stožáry o výšce 200 m (celková výška s listy cca 250 m) budou dominantou viditelnou z celého území dotčených obcí. V Opatření obecné povahy se návrh nevypořádal s tím, jak bude chráněn krajinný ráz a pohoda bydlení. Navržená oblast nerespektuje

1

Poř. č.	Připomínkové místo	Číslo jednací	Článek	AO	Připomínka	Vyhodnocení
					vizuální integritu sídel a fakticky mění charakter venkovského osídlení na průmyslovou zónu bez adekvátní kompenzace či ochranných opatření. Lokalita AOV103 představuje cenný krajinný celek, jehož industrializace je nepřípustná. Opatření obecné povahy pro AOV103 připouští výjimky pro „nezbytná křížení" dopravní a technické infrastruktury s biokoridory, což při rozsahu infrastruktury VTE povede k faktické fragmentaci regionálních a lokálních biokoridorů. Stanovená minimální šířka koridoru 500 m pro velké savce je pro druhy jako například vlk v členitém terénu Jestřebí a Pobučí zcela nedostatečná a nezajišťuje funkčnost migrační trasy. V Opatření obecné povahy pro AOV103 je uvedeno, že ochrana netopýrů bude řešena zajištěním akustického monitoringu netopýrů provozovatelem větrné elektrárny podle metodického doporučení společnosti ČESON, která je v textu označena jako „v přípravě". Stanovení podmínek ochrany netopýrů odkazem na neexistující/rozpracovaný dokument činí Opatření obecné povahy v této části nepřezkoumatelným. Správní akt nemůže ukládat povinnosti na základě dokumentu, který není součástí a jehož obsah je v době schvalování ÚRP neznámý. To zakládá nezákonnost celého vymezení AOV103 pro porušení principu právní jistoty. Jelikož Opatření obecné povahy přiznává nutnost následného monitoringu mortality ptáků (bod 3.2 c, d), potvrzuje tím existenci rizika, kterému by mělo být předcházeno nevymezením oblasti v takto cenném území. Vymezení AOV103 je v přímém rozporu s požadavkem čl.15c směrnice RED III, neboť oblast zahrnuje migrační koridory velkých savců, což automaticky vylučuje klasifikaci území jako 'nízkorizikového'. Návrh AOV103 se nevypořádal s tím, jak může být oblast s přiznanou fragmentací biokoridorů považována za environmentálně vhodnou. **3. Voda a klimatické funkce krajiny** Podkladová analýza SEA trpí zásadní věcnou vadou, když uvažuje hloubku založení 2–4 m. Statické požadavky na VTE o výšce 250 m v daných geologických podmínkách vyžadují hlubinné pilotáže. Tím, že SEA pracovala s chybným technickým zadáním, zcela opominula vyhodnocení vlivu na hlubší horizonty podzemních vod, které jsou v lokalitě dle VÚMOP silně zranitelné. Požaduji revizi SEA na základě reálných technických parametrů staveb. Rozsáhlé betonové základy a obslužné komunikace naruší vsakování vody, změní odtokové poměry a zhorší schopnost krajiny zadržovat vodu, což je v době klimatické změny nepřípustné. Opatření obecné povahy pro AOV103 stanovuje odstup od vodních toků pouze 8 metrů, což považuji za hrubě nedostatečné pro eliminaci rizika kontaminace. Tato vzdálenost je v podhorském terénu naprosto nedostatečná pro ochranu prameniště a koryt před kontaminací a změnou odtokových poměrů při masivních zemních pracích (základy pro VTE, zařízení pro skladování elektřiny, komunikace), proto je nezbytné zvýšit tento ochranný odstup od vodních toků na minimálně 100 m, aby byla zajištěna elementární ochrana vodních zdrojů. Pouhé konstatování, že nesmí být narušena funkce, je v rozporu s realitou výstavby, kdy dochází k plošnému zhutnění půdy a přerušení drenážních systémů, což Opatření obecné povahy nijak technicky neřeší. V lokalitě AOV103 se nachází řada individuálních zdrojů pitné vody (studny v obci Jestřebí a Pobučí), které čerpají vodu z mělkých i středně hlubokých horizontů. Hlubinné pilotáže a masivní betonáž (cca 400 m² nepropustné plochy na jednu VTE) prokazatelně protnou hydrogeologické vrstvy a mohou způsobit nevratnou kontaminaci nebo ztrátu vody v těchto studnách. SEA tento scénář vůbec neposuzovala, čímž je dokumentace neúplná. 2	

Poř. č.	Připomínkové místo	Číslo jednací	Článek	AO	Připomínka	Vyhodnocení
					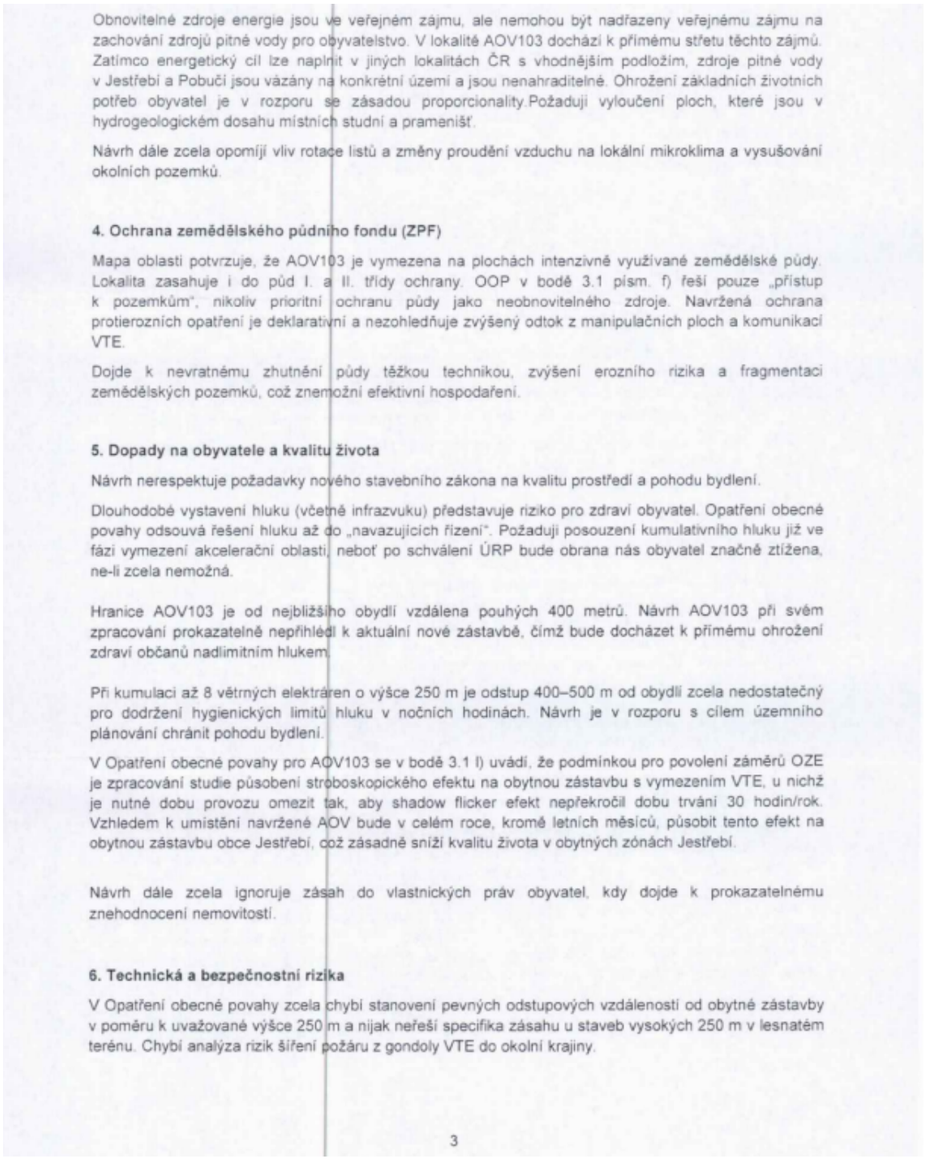	

Obnovitelné zdroje energie jsou ve veřejném zájmu, ale nemohou být nadřazeny veřejnému zájmu na zachování zdrojů pitné vody pro obyvatelstvo. V lokalitě AOV103 dochází k přímému střetu těchto zájmů. Zatímco energetický cíl lze naplnit v jiných lokalitách ČR s vhodnějším podložím, zdroje pitné vody v Jestřebí a Pobučí jsou vázány na konkrétní území a jsou nenahraditelné. Ohrožení základních životních potřeb obyvatel je v rozporu se zásadou proporcionality.Požaduji vyloučení ploch, které jsou v hydrogeologickém dosahu místních studní a pramenišť.

Návrh dále zcela opomíjí vliv rotace listů a změny proudění vzduchu na lokální mikroklima a vysušování okolních pozemků.

4. Ochrana zemědělského půdního fondu (ZPF)

Mapa oblasti potvrzuje, že AOV103 je vymezena na plochách intenzivně využívané zemědělské půdy. Lokalita zasahuje i do půd I. a II. třídy ochrany. OOP v bodě 3.1 písm. f) řeší pouze „přístup k pozemkům", nikoliv prioritní ochranu půdy jako neobnovitelného zdroje. Navržená ochrana protierozních opatření je deklarativní a nezohledňuje zvýšený odtok z manipulačních ploch a komunikací VTE.

Dojde k nevratnému zhutnění půdy těžkou technikou, zvýšení erozního rizika a fragmentaci zemědělských pozemků, což znemožní efektivní hospodaření.

5. Dopady na obyvatele a kvalitu života

Návrh nerespektuje požadavky nového stavebního zákona na kvalitu prostředí a pohodu bydlení.

Dlouhodobé vystavení hluku (včetně infrazvuku) představuje riziko pro zdraví obyvatel. Opatření obecné povahy odsouvá řešení hluku až do „navazujících řízení". Požaduji posouzení kumulativního hluku již ve fázi vymezení akcelerační oblasti, neboť po schválení ÚRP bude obrana nás obyvatel značně ztížena, ne-li zcela nemožná.

Hranice AOV103 je od nejbližšího obydlí vzdálena pouhých 400 metrů. Návrh AOV103 při svém zpracování prokazatelně nepřihlédl k aktuální nové zástavbě, čímž bude docházet k přímému ohrožení zdraví občanů nadlimitním hlukem.

Při kumulaci až 8 větrných elektráren o výšce 250 m je odstup 400–500 m od obydlí zcela nedostatečný pro dodržení hygienických limitů hluku v nočních hodinách. Návrh je v rozporu s cílem územního plánování chránit pohodu bydlení.

V Opatření obecné povahy pro AOV103 se v bodě 3.1 l) uvádí, že podmínkou pro povolení záměrů OZE je zpracování studie působení stroboskopického efektu na obytnou zástavbu s vymezením VTE, u nichž je nutné dobu provozu omezit tak, aby shadow flicker efekt nepřekročil dobu trvání 30 hodin/rok. Vzhledem k umístění navržené AOV bude v celém roce, kromě letních měsíců, působit tento efekt na obytnou zástavbu obce Jestřebí, což zásadně sníží kvalitu života v obytných zónách Jestřebí.

Návrh dále zcela ignoruje zásah do vlastnických práv obyvatel, kdy dojde k prokazatelnému znehodnocení nemovitostí.

6. Technická a bezpečnostní rizika

V Opatření obecné povahy zcela chybí stanovení pevných odstupových vzdáleností od obytné zástavby v poměru k uvažované výšce 250 m a nijak neřeší specifika zásahu u staveb vysokých 250 m v lesnatém terénu. Chybí analýza rizik šíření požáru z gondoly VTE do okolní krajiny.

3

Poř. č.	Připomínkové místo	Číslo jednací	Článek	AO	Připomínka	Vyhodnocení
					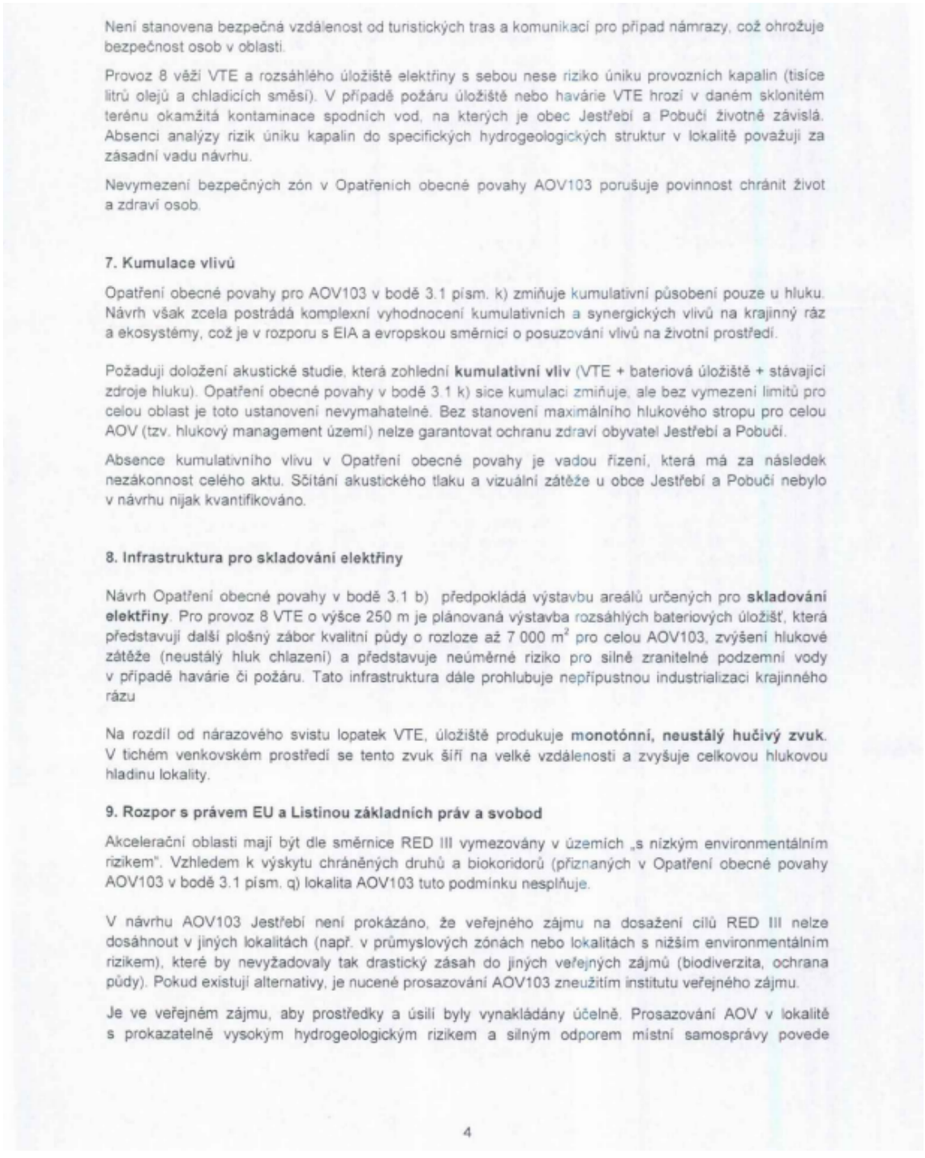	

Není stanovena bezpečná vzdálenost od turistických tras a komunikací pro případ námrazy, což ohrožuje bezpečnost osob v oblasti.

Provoz 8 věží VTE a rozsáhlého úložiště elektřiny s sebou nese riziko úniku provozních kapalin (tisíce litrů olejů a chladicích směsí). V případě požáru úložiště nebo havárie VTE hrozí v daném sklonitém terénu okamžitá kontaminace spodních vod, na kterých je obec Jestřebí a Pobučí životně závislá. Absenci analýzy rizik úniku kapalin do specifických hydrogeologických struktur v lokalitě považuji za zásadní vadu návrhu.

Nevymezení bezpečných zón v Opatřeních obecné povahy AOV103 porušuje povinnost chránit život a zdraví osob.

7. Kumulace vlivů

Opatření obecné povahy pro AOV103 v bodě 3.1 písm. k) zmiňuje kumulativní působení pouze u hluku. Návrh však zcela postrádá komplexní vyhodnocení kumulativních a synergických vlivů na krajinný ráz a ekosystémy, což je v rozporu s EIA a evropskou směrnicí o posuzování vlivů na životní prostředí.

Požaduji doložení akustické studie, která zohlední **kumulativní vliv** (VTE + bateriová úložiště + stávající zdroje hluku). Opatření obecné povahy v bodě 3.1 k) sice kumulaci zmiňuje, ale bez vymezení limitů pro celou oblast je toto ustanovení nevymahatelné. Bez stanovení maximálního hlukového stropu pro celou AOV (tzv. hlukový management území) nelze garantovat ochranu zdraví obyvatel Jestřebí a Pobučí.

Absence kumulativního vlivu v Opatření obecné povahy je vadou řízení, která má za následek nezákonnost celého aktu. Sčítání akustického tlaku a vizuální zátěže u obce Jestřebí a Pobučí nebylo v návrhu nijak kvantifikováno.

8. Infrastruktura pro skladování elektřiny

Návrh Opatření obecné povahy v bodě 3.1 b) předpokládá výstavbu areálů určených pro **skladování elektřiny**. Pro provoz 8 VTE o výšce 250 m je plánovaná výstavba rozsáhlých bateriových úložišť, která představují další plošný zábor kvalitní půdy o rozloze až 7 000 m^2 pro celou AOV103, zvýšení hlukové zátěže (neustálý hluk chlazení) a představuje neúměrné riziko pro silně zranitelné podzemní vody v případě havárie či požáru. Tato infrastruktura dále prohlubuje nepřípustnou industrializaci krajinného rázu

Na rozdíl od nárazového svistu lopatek VTE, úložiště produkuje **monotónní, neustálý hučivý zvuk**. V tichém venkovském prostředí se tento zvuk šíří na velké vzdálenosti a zvyšuje celkovou hlukovou hladinu lokality.

9. Rozpor s právem EU a Listinou základních práv a svobod

Akcelerační oblasti mají být dle směrnice RED III vymezovány v územích „s nízkým environmentálním rizikem". Vzhledem k výskytu chráněných druhů a biokoridorů (přiznaných v Opatření obecné povahy AOV103 v bodě 3.1 písm. q) lokalita AOV103 tuto podmínku nesplňuje.

V návrhu AOV103 Jestřebí není prokázáno, že veřejného zájmu na dosažení cílů RED III nelze dosáhnout v jiných lokalitách (např. v průmyslových zónách nebo lokalitách s nižším environmentálním rizikem), které by nevyžadovaly tak drastický zásah do jiných veřejných zájmů (biodiverzita, ochrana půdy). Pokud existují alternativy, je nucené prosazování AOV103 zneužitím institutu veřejného zájmu.

Je ve veřejném zájmu, aby prostředky a úsilí byly vynakládány účelně. Prosazování AOV v lokalitě s prokazatelně vysokým hydrogeologickým rizikem a silným odporem místní samosprávy povede

4

Poř. č.	Připomínkové místo	Číslo jednací	Článek	AO	Připomínka	Vyhodnocení
					k dlouholetým soudním sporům a zablokování výstavby. Takový postup je v rozporu s veřejným zájmem na rychlou transformaci energetiky, neboť efektivnější je využít lokality s vyšší mírou společenské a odborné akceptace. **III. Závěr** Vzhledem k výše uvedeným skutečnostem je návrh vymezení akcelerační oblasti AOV103 Jestřebí věcně nesprávný, nezákonný a společensky nepřijatelný. **Požaduji jeho úplné vypuštění z návrhu Změny č. 2 ÚRP.** Jako občan a člen místní komunity jsem již svůj nesouhlas s výstavbou větrných elektráren (VTE) vyjádřil v rámci **petice v roce 2024**. Na základě této petice přijalo **Zastupitelstvo obce Jestřebí dne 10.9.2024 usnesení č.08/13/2024**, ve kterém se jasně vyslovuje proti výstavbě VTE na katastrech Jestřebí, Jestřebíčko a Pobučí. Navržené vymezení akcelerační oblasti je v přímém rozporu s principem samosprávy. Autor návrhu nerespektuje deklarovaný postoj obce a jejích obyvatel, čímž dochází k narušení důvěry v proces územního plánování a k nucenému prosazování záměru, který nemá místní akceptaci. Nucené vymezení AOV proti výslovnému a odůvodněnému nesouhlasu obce (vyjádřenému usnesením zastupitelstva a peticí) bez dostatečného prokázání, že neexistují jiné (vhodnější) lokality v rámci ČR, je nepřiměřeným zásahem do práva na samosprávu dle Ústavy ČR. Požaduji doložení variantního posouzení, které prokáže, že cíle RED III nelze dosáhnout v lokalitách s nižším odporem místních komunit a nižšími environmentálními dopady." Vzhledem k výše uvedeným věcným a procesním vadám (zejména nepřezkoumatelnost, rozpor se směrnicí RED III a chybné technické parametry v SEA) je návrh v rozporu s § 174 odst. 1 správního řádu. Trvám na tom, aby se správní orgán s každým bodem vypořádal jednotlivě a odůvodnil, proč upřednostňuje energetický záměr nad prokazatelnými hydrogeologickými a environmentálními riziky.	

Poř. č.	Připomínkové místo	Číslo jednací	Článek	AO	Připomínka	Vyhodnocení
1344.	Bočarová Renáta	MMR-34997-2026-81	99czzn	AOV90	**Věc: PŘIPOMÍNKA K NÁVRHU ZMĚNY Č. 2 ÚZEMNÍHO ROZVOJOVÉHO PLÁNU ČR (§ 97 zák. č. 283/2021 Sb., stavební zákon)** **PŘIPOMÍNKY K VYHODNOCENÍ VLIVŮ NÁVRHU ZMĚNY Č. 2 ÚZEMNÍHO ROZVOJOVÉHO PLÁNU NA UDRŽITELNÝ ROZVOJ ÚZEMÍ** **PŘIPOMÍNKY K NÁVRHŮM JEDNOTLIVÝCH ÚZEMNÍCH OPATŘENÍ K AKCELERAČNÍM OBLASTEM VYMEZENÝM V NÁVRHU ZMĚNY Č. 2 ÚZEMNÍHO ROZVOJOVÉHO PLÁNU** **I. Úvod** V souladu s možností uplatnit připomínky k návrhu Změny č. 2 Územního rozvojového plánu ČR (ÚRP ČR) podávám připomínku k vymezení akcelerační oblasti pro rozvoj výroby energie z větrné energie a rozvoj výroby energie z energie slunečního záření. Vymezení území dotčeného připomínkami: katastrální území Úpice / Královéhradecký kraj Územní opatření k AOV90 a současně na širší území, které může být navrženým řešením přímo či nepřímo ovlivněno. Připomínku podávám: ☐ jako osoba žijící v dotčeném území ☐ jako vlastník nemovitosti v dotčeném území ☐ jako osoba, která může být dotčena dopady návrhu (např. z hlediska krajiny, životního prostředí či kvality života) Jedná se o území s významnými krajinnými, přírodními a obytnými hodnotami, které nejsou návrhem dostatečně respektovány. S návrhem týkajícím se Územního opatření k AOV90 nesouhlasím a požaduji jeho vyřazení nebo zásadní přepracování, neboť vykazuje závažné nedostatky z hlediska zákonnosti, ochrany životního prostředí i dopadů na obyvatele v dané oblasti. **II. Zákonnost a nesoulad s právními předpisy ČR** 3. Rozpor se zákonem č. 114/1992 Sb. (ochrana přírody a krajiny) ¬ ohrožení krajinného rázu (§ 12)	**Akceptováno.** Akcelerační oblast AOV90 – Studenec byla vypuštěna.

Poř. č.	Připomínkové místo	Číslo jednací	Článek	AO	Připomínka	Vyhodnocení
					¬ narušení ekologické stability ¬ zásah do biotopů a migračních tras Krajinný ráz Podkrkonoší do dnešních dnů dokladuje život našich předků v období 19. a počátku 20. století. Zachování poměru lesů, polí, luk, remízků a velkého počtu architektonických památek dává krajině charakter chalupářské podhorské krajiny, kde naprosto absentují průmyslové a výškové prvky. Počet rurálních ploch po důlní činnosti a průmyslové činnosti je minimální. VTE se svými 250 metry výšky naprosto nerespektují měřítko krajiny, zastiňují krajinné dominanty a poškozují horizonty. Krajina po období úpadku v éře totality nabyla v posledních desetiletích vysokou ekologickou hodnotu, což dokladuje i návrat živočišných druhů jako je vlk, čáp černý, luňák červený, volavka. Pro mnohé z ptačích druhů může výstavba větrného parku znamenat narušení hnízdišť (zejména čáp černý, čáp bílý, luňák červený), ale i migračních tras (vlaštovka, čáp,...). Dokladem bohatého ptactva v této oblasti jsou i nedaleké Jaroměřské louky. **III. Nesoulad s právem Evropské unie** 1. Směrnice o ptácích (2009/147/ES) a o stanovištích (92/43/EHS) ¬ nelze vyloučit negativní vliv na chráněné druhy ¬ chybí dostatečné biologické podklady Rozpor s požadavkem vyloučení významného vlivu na místní biotu je nesporný. Podle map citlivosti ptactva na VTE je toto území nedostatečně zmapované a chybí relevantní data. Samo odůvodnění této zóny obsahuje podmínky, kde jsou vyjmenovány mnohé druhy ptáků, kteří se zde vyskytují, ale přesto nerespektuje jejich migrační trasy a hnízdiště, která se tu reálně nacházejí. V okolí jsou na zmiňovaných mapách jasně vymezeny oblasti, které nesou extrémní citlivost. Proto považuji za nutné, aby průzkum, a to podrobný, proběhl i v této lokalitě. Největší riziko nese AO pro místní populace netopýrů jako je netopýr velký nebo rezavý. 2. Princip předběžné opatrnosti (čl. 191 SFEU) Politika Unie v oblasti životního prostředí přispívá k sledování následujících cílů: ¬ zachování, ochrana a zlepšování kvality životního prostředí, ¬ ochrana lidského zdraví, ¬ uvážlivé a racionální využívání přírodních zdrojů, Ani tyto podmínky vymezená AO nesplňuje a vzhledem k tomu, že např. Úpice plánuje výstavbu i mimo AO (proti, které je silná vlna odporu), dochází k ohrožení kvality životního prostředí pro tisíce místních obyvatel. Nikdo nezkoumal jakým způsobem se bude zvuk produkovaný vrtulemi šířit v členitém podhorském terénu. Hustota obydlení a blízkost jednotlivých sídel nese obrovské riziko obtěžování stroboskopickým efektem. Samotná výstavba přináší devastaci krajiny v důsledku dopravy tisíců tun materiálu po	

Poř. č.	Připomínkové místo	Číslo jednací	Článek	AO	Připomínka	Vyhodnocení
					nevyhovujících komunikacích a tím pádem i stavby nutných příjezdových cest, kácení porostů kvůli napojení k elektrárnám a zhutnění půd právě kvůli nutnosti dopravit materiály na místo určení. Jedná se o tisíce tun a stovky automobilů a jeřábů. To vše vede k tomu, že cítím ohrožení zejména u vodních zdrojů, které se v oblasti vyskytují. Jak bude zaručeno, že nebudou ohrožena prameniště i sběrné pánve podzemních vod, které zásobují celou oblast kvalitní pitnou vodou? Zhutnění i samotná stavba VTE může zasáhnout prameny, porušit prostupnost půd a jednotlivých vrstev půdního profilu. V období klimatické změny je voda nejvyšší hodnotou, u které rozhodně není vhodné riskovat její ztrátu či znečištění (například oleji při havárii nebo poruše vrtule) **IV. Nedostatky SEA a podkladů** ¬ absence terénních biologických průzkumů ¬ práce pouze s mapovými podklady (nedostatečné) ¬ chybí reálná data o výskytu druhů Podle map citlivosti ptactva vůči VTE nebyla celá plocha AOV90 řádně prozkoumána a chybí podrobná data o hnízdištích a jejich počtech. Nebyla vůbec zohledněna hydrogeologická situace území a není tak zaručena bezpečnost vodních zdrojů. Bez těchto podkladů nelze učinit kvalifikovaný závěr. **V. Hlavní požadavek** Požaduji: 1. Vyřazení výše uvedené akcelerační oblasti z návrhu nebo 2. Zároveň (pro případ, že nebude tomuto požadavku vyhověno) požaduji, aby návrh změny č. 2 ÚRP ČR nebyl v této části schválen a byl vrácen k zásadnímu přepracování, a to zejména po doplnění: • posouzení vlivu na lokality Natura 2000 dle čl. 6 odst. 3 směrnice 92/43/EHS • dostatečný biologický průzkumu odpovídající metodikám MŽP • hodnocení vlivu na populace netopýrů, dravců a dalších ptáků • posouzení kumulativních vlivů v širším území, zejména pak na zásobárny podzemních vod • hodnocení dopadů na krajinný ráz Do doby doplnění těchto podkladů nelze území považovat za způsobilé pro vymezení akcelerační oblasti. Podané připomínky jsou v některých svých částech blanketní (probíhá příprava posudků a sběr dat a podkladů), podatel si vymezuje právo připomínky doplnit ve lhůtě 15 dnů ode dne veřejného projednání. **VI. Závěr** Návrh v předložené podobě není dostatečně odůvodněný, není podložen odbornými daty, je v rozporu s právními předpisy ČR i EU a může mít závažné dopady na krajinu, životní prostředí i obyvatele, proto požaduji vyřazení Územního opatření k AOV90 z Návrhu Změny č. 2 Územního rozvojového plánu ČR nebo jeho zásadní přepracování. Žádám, aby tato připomínka byla řádně vypořádána v souladu se zákonem a aby bylo uvedeno konkrétní odůvodnění přijatého řešení.	

Poř. č.	Připomínkové místo	Číslo jednací	Článek	AO	Připomínka	Vyhodnocení
1345.	Bubeníčková Iveta	MMR-34998-2026-81	99czzn	AOV90	**Věc: PŘIPOMÍNKA K NÁVRHU ZMĚNY Č. 2 ÚZEMNÍHO ROZVOJOVÉHO PLÁNU ČR (§ 97 zák. č. 283/2021 Sb., stavební zákon)** **PŘIPOMÍNKY K VYHODNOCENÍ VLIVŮ NÁVRHU ZMĚNY Č. 2 ÚZEMNÍHO ROZVOJOVÉHO PLÁNU NA UDRŽITELNÝ ROZVOJ ÚZEMÍ** **PŘIPOMÍNKY K NÁVRHŮM JEDNOTLIVÝCH ÚZEMNÍCH OPATŘENÍ K AKCELERAČNÍM OBLASTEM VYMEZENÝM V NÁVRHU ZMĚNY Č. 2 ÚZEMNÍHO ROZVOJOVÉHO PLÁNU** **I. Úvod** V souladu s možností uplatnit připomínky k návrhu Změny č. 2 Územního rozvojového plánu ČR (ÚRP ČR) podávám připomínku k vymezení akcelerační oblasti pro rozvoj výroby energie z větrné energie a rozvoj výroby energie z energie slunečního záření. Vymezení území dotčeného připomínkami: katastrální území Úpice / Královéhradecký kraj Územní opatření k AOV90 a současně na širší území, které může být navrženým řešením přímo či nepřímo ovlivněno. Připomínku podávám: ☒ jako osoba žijící v dotčeném území ☒ jako vlastník nemovitosti v dotčeném území ☒ jako osoba, která může být dotčena dopady návrhu (např. z hlediska krajiny, životního prostředí či kvality života) Jedná se o území s významnými krajinnými, přírodními a obytnými hodnotami, které nejsou návrhem dostatečně respektovány. S návrhem týkajícím se Územního opatření k AOV90 nesouhlasím a požaduji jeho vyřazení nebo zásadní přepracování, neboť vykazuje závažné nedostatky z hlediska zákonnosti, ochrany životního prostředí i dopadů na obyvatele v dané oblasti. **II. Zákonnost a nesoulad s právními předpisy ČR** Rozpor se zákonem č. 100/2001 Sb. (EIA/SEA), chybí posouzení: ¬ kumulativních vlivů ¬ variantního řešení	**Akceptováno.** Akcelerační oblast AOV90 – Studenec byla vypuštěna.

Poř. č.	Připomínkové místo	Číslo jednací	Článek	AO	Připomínka	Vyhodnocení
					¬ konkrétních dopadů na území Dokumentace SEA je neúplná a věcně nedostatečná. Území, ve kterém se nachází AOV90 a potažmo AOV91 jsou podhorskou krajinou bez výškových budov, výraznějších industriální parků a ploch. Nacházejí se v návaznosti na KRNAP, barokní krajinu Kuksu, a také údolí řeky Úpy s NPP Babiččino údolí. Poškozeny tak budou venkovské podhorské oblasti velmi přírodního a zachovalého charakteru a zároveň přírodně a esteticky velmi cenná území dokladující vývoj české kulturní krajiny. Výhledové horizonty na i z Krkonoš budou téměř devastovány. Vzhledem k dalším přírodním danostem (migrační trasy, výskyt vlků, výskyt ohrožených druhů ptáků,...) spolu s nejvyšší hodnotou tohoto prostoru, tedy významnou zásobárnou spodních kvalitních vod, nelze považovat hodnocení krajiny v rámci EIA/SEA za dostatečné **III. Kumulativní a systémové dopady** Není řešeno: ¬ souběžné působení více projektů ¬ celkové zatížení území ¬ únosnost krajiny Hrozí nevratná degradace území, neboť mimo zóny AOV90 a AOV91, jsou plánovány další VTE např. v Úpici, Maršově u Úpice a dalších obcích. Region se tak s venkovského podhorského prostoru stane průmyslovou zónou obklíčenou desítkami VTE, což bude mít vliv i na atraktivitu krajiny při pohledu z KRNAP. Dále je území výrazně zatíženo výstavbou dálnice D11 směrem k Polsku. Jednalo by se tedy o souběh dvou velmi rozsáhlých projektů v jednom malém a hustě osídleném regionu, což povede k velmi výraznému snížení kvality života místních obyvatel a silnému ohrožení místní krajiny přes hranici její únosnosti (zejména v souvislosti s ohroženými druhy rostlin a živočichů). **IV. Absence variantního řešení** Není doloženo, že byly posuzovány jiné lokality a méně konfliktní varianty, jedná se o porušení základního principu plánování. Nejsou dostatečně využity možnosti brownfields a jiných ekologicky porušených lokalit, kterých je po celé ČR více než je pro stavbu VTE nutné. **V. Hlavní požadavek** Požaduji: 1. Vyřazení výše uvedené akcelerační oblasti z návrhu nebo 2. Zároveň (pro případ, že nebude tomuto požadavku vyhověno) požaduji, aby návrh změny č. 2 ÚRP ČR nebyl v této části schválen a byl vrácen k zásadnímu přepracování, a to zejména po doplnění: • posouzení kumulativních vlivů v širším území, zejména pak na zásobárny podzemních vod	

Poř. č.	Připomínkové místo	Číslo jednací	Článek	AO	Připomínka	Vyhodnocení
					Do doby doplnění těchto podkladů nelze území považovat za způsobilé pro vymezení akcelerační oblasti. Podané připomínky jsou v některých svých částech blanketní (probíhá příprava posudků a sběr dat a podkladů), podatel si vymezuje právo připomínky doplnit ve lhůtě 15 dnů ode dne veřejného projednání. **VI. Závěr** Návrh v předložené podobě není dostatečně odůvodněný, není podložen odbornými daty, je v rozporu s právními předpisy ČR i EU a může mít závažné dopady na krajinu, životní prostředí i obyvatele, proto požaduji vyřazení Územního opatření k AOV90 z Návrhu Změny č. 2 Územního rozvojového plánu ČR nebo jeho zásadní přepracování. Žádám, aby tato připomínka byla řádně vypořádána v souladu se zákonem a aby bylo uvedeno konkrétní odůvodnění přijatého řešení.	
1346.	Crhová Marie	MMR-35000-2026-81	99czzm	AOV89	Věc: **PŘIPOMÍNKA K NÁVRHU ZMĚNY Č. 2 ÚZEMNÍHO ROZVOJOVÉHO PLÁNU ČR (§ 97 zák. č. 283/2021 Sb., stavební zákon)** **PŘIPOMÍNKY K VYHODNOCENÍ VLIVŮ NÁVRHU ZMĚNY Č. 2 ÚZEMNÍHO ROZVOJOVÉHO PLÁNU NA UDRŽITELNÝ ROZVOJ ÚZEMÍ** **PŘIPOMÍNKY K NÁVRHŮM JEDNOTLIVÝCH ÚZEMNÍCH OPATŘENÍ K AKCELERAČNÍM OBLASTEM VYMEZENÝM V NÁVRHU ZMĚNY Č. 2 ÚZEMNÍHO ROZVOJOVÉHO PLÁNU** **I. Úvod** V souladu s možností uplatnit připomínky k návrhu Změny č. 2 Územního rozvojového plánu ČR (ÚRP ČR) podávám připomínku k vymezení akcelerační oblasti pro rozvoj výroby energie z větrné energie a rozvoj výroby energie z energie slunečního záření. **Vymezení území dotčeného připomínkami:** obec Nová Ves nad Popelkou, katastrální území 705802, kraj Liberecký; obec Bělá u Staré Paky, katastrální území 601608, kraj Liberecký; obec Libštát, katastrální území 683507, kraj Liberecký Územní opatření k AOV89 a současně na širší území, které může být navrženým řešením přímo či nepřímo ovlivněno. Připomínku podávám: ☒ jako osoba žijící v dotčeném území ☒ jako vlastník nemovitosti v dotčeném území ☒ jako osoba, která může být dotčena dopady návrhu (např. z hlediska krajiny, životního prostředí či kvality života) ☒ hospodařím na půdě ☐ jiné: Jedná se o území s významnými krajinnými, přírodními a obytnými hodnotami, které nejsou návrhem dostatečně respektovány. S návrhem týkajícím se Územního opatření k AOV89 **nesouhlasím** a požaduji jeho **vyřazení**, neboť vykazuje závažné nedostatky z hlediska zákonnosti, ochrany životního prostředí i dopadů na obyvatele v dané oblasti. Návrh nerespektuje základní nároky na kvalitu života obyvatel v obci Nová Ves nad Popelkou. Navrhovatel AOV89 porušil základní zadání EU a nedoložil nezbytnost záměru na základě objektivních dat. 1	**Akceptováno.** Akcelerační oblast AOV89 – Vlčí dola byla vypuštěna.

Poř. č.	Připomínkové místo	Číslo jednací	Článek	AO	Připomínka	Vyhodnocení
					Dopad návrhu na mou osobu spočívá v tom: 1) Obava z negativního působení VTE na zdraví **Pulzní infrazvuk a jeho interference se srdeční činností a cirkulací krve** Interakce infrazvukových pulzů o frekvenci kolem 1 Hz s lidským oběhovým systémem je předmětem intenzivního výzkumu, protože tato frekvence (60 tepů za minutu) přímo odpovídá běžnému klidovému srdečnímu rytmu. Při vysokých intenzitách (akustickém tlaku) může infrazvuk vyvolat mechanické chvění měkkých tkání a tekutin v těle. Některé studie naznačují, že dlouhodobé vystavení silnému infrazvuku může vést k mírnému stažení cév (vazokonstrikci) a následnému zvýšení krevního tlaku jako stresové reakci organismu. I když infrazvuk vědomě neslyšíte, mozek může pulzující signál vyhodnotit jako rušivý element. To aktivuje sympatikus (systém "bojuj nebo uteč"), což vede k uvolnění kortizolu a adrenalinu. Výzkumy ukazují, že pulzní infrazvuk může snižovat HRV, což je indikátor fyziologického stresu. Srdce pak bije "strnuleji" a hůře se přizpůsobuje zátěži. Nízké frekvence stimulují vestibulární systém (rovnovážné ústrojí). Protože je tento systém propojen s centry ovládajícími krevní tlak, může stimulace infrazvukem vyvolat pocity nevolnosti (mořskou nemoc) spojenou s bušením srdce nebo poklesem tlaku. Dá se říci, že znalosti o rizicích pulzního infrazvuku na zdraví obyvatel a ekosystémy jsou nedostatečné a v budoucnosti může dojít k nepředvídatelnému rozsahu škod. Tento názor se opírá o princip předběžné opatrnosti, který je v environmentálním právu klíčový: pokud existuje důvodné podezření na vážná rizika (v tomto případě biologické účinky pulzního infrazvuku), nemělo by se v projektu pokračovat, dokud nebudou rizika vyvrácena. **Neviditelný spad škodlivých mikročástic** Rychlost špiček listů je vyšší než 300 km/h, jde o násobky povoleného limitu na silnicích. V této rychlosti déšť, prach sněhové krystaly a kroupy fungují jako fréza a způsobují postupnou abrazi materiálu. Je to postupné obrušování a spad toxického materiálu z lopatek vrtulí. Nejde a žádné zanedbatelné „špetky" prášku, hmotnostní úbytek materiálu je podle počasí 0,5–4 kg z každého listu ročně, a to celé končí ve vzduchu, který dýcháme a v okolní půdě. Pokud jde o chemické složení, jsou to epoxidové pryskyřice, skelná/uhlíková vlákna a vysoce toxické PFAS (teflon, fluoropolymery). Paradoxem je u PFAS, že v lyžařských voscích jsou zakázány, u turbín nad ornou půdou jsou ignorovány. Jde o velkou skupinu umělých chemikálií, které obsahují velmi silnou vazbu mezi uhlíkem a fluorem, jsou extrémně odolné vůči rozkladu a někdy se jim říká „věčné chemikálie". V prostředí desítky let, tedy spolehlivě i pro vnuky stavitelů současných větrných elektráren. PFASy se hromadí v přírodě (voda, půda), ukládají se v lidském těle, téměř se nerozkládají. Z jedné větrné elektrárny uvolní několik kilogramů toxického mikroskopického prášku, který je jedovatý. Ten spadne do půdy, když vítr fouká tím správným směrem, tak až na vaši zahradu, louku, sad a pole. Za dvacet let to může být až čtvrt tuny z jedné větrné turbíny. Tyto cizorodé částice ve formě mikro- a nanočástic nelze žádným způsobem z kontaminované půdy odstranit, půda je nevratně kontaminována a znehodnocena. Na produkci biopotravin a zdravotně nezávadných potravin můžeme v dosahu větrných turbín zapomenout. Tyto toxické mikročástice a nanočástice se dostanou do rostlin a půdních organismů, a tak do potravního řetězce. Dostanou se do vesnických malochovů králíků a slepic a lidé v okolí větrného parku budou mít tyto toxické látky v neděli k obědu. Podobně když se budou pod vrtulemi pást hospodářská zvířata anebo lesní zvěř při honitbě, pokud tam ještě vlivem infrazvuku nějaká zůstane. Toxické částice zůstanou v těle a jejich účinným způsobem likvidace není ani kremace. Stejně tak jsou kontaminovány povrchové vody v rybnících, přehradách a řekách. 2) Obava ze znehodnocení půdy a vody Pod větrnou elektrárnou a v jejím okolí dochází k mechanické likvidaci půdy. Mezinárodní energetické organizace to nazývají „konverzí půdy nebo i celé krajiny" a varují před tím jako před rizikem srovnatelným se skleníkovými plyny. V půdě vzniká zhutnění a hydrogeologický rozvrat. Dochází ke statickému a dynamickému zatížení. Základová patka z železobetonu váží 2 500–4 000 tun a v důsledku rotace lopatek jsou do podloží vysílány neustále vibrace. Je to podobné, jako zhutňovač zeminy na stavbě, ale ten váží kolem 100 kg. Představte si něco takového deset tisíckrát těžší po dobu dvaceti let, zůstane pod tím měsíční planeta i v okolí. Uvnitř té půdy nastává katastrofa pro všechen život. Tlak vytlačuje vzduch a uzavírá póry v půdě, omezuje se tok vody v půdě. Umírá život 2	

Poř. č.	Připomínkové místo	Číslo jednací	Článek	AO	Připomínka	Vyhodnocení
					půdního edafonu (žížaly, mikroorganismy) v okruhu desítek metrů. Půda v okolí větrných parků odumírá a degraduje. Tento jev má negativní zřetězený vliv na spodní vody. Vzniká hydrogeologický špunt. Betonový monolit s průměrem až 30 metrů a hloubkou až 5 m přetíná kapilaritu a přirozené podzemní cesty vody. Mrtvá zóna, tedy vznik nepropustné „podorniční pánve", nevznikne jenom v okolí větrné elektrárny, ale i na přístupových cestách pod tlakem náprav těžké techniky. Je třeba přemístit a dovést tisíce tun materiálu včetně komponent turbín a jeřábů pro jejich postavení. Cesty podzemní vody jsou přetnuty také kabeláží, vznikají podzemní kanály, kterými může spodní voda odtéci z krajiny a způsobit trvalé sucho. Větrné elektrárny způsobují odklon větrů přinášející déšť od oceánu a způsobují tak další vysychání krajiny z důvodu nedostatku srážek. 3) Obava o snížení hodnoty nemovitosti a zhoršení kvality bydlení V důsledku výstavby v akcelerační zóně prokazatelně klesne cena nemovitosti o 10–30 %. Vzhledem k vytyčené akcelerační zóně je vzdálenost obydlí v dosahu cca 500 m a tím hrozí: obtěžování hlukem, vizuálním smogem a stroboskopickým efektem. Pokud je slunce nízko nad obzorem, blikající stíny lopatek větrných elektráren zasahují až několik kilometrů daleko. Vzniká stroboskopický efekt, který je obzvláště obtěžující, znervózňující a stresující (bolesti hlavy, poruchy soustředění). Zdejší oblast je klidná zóna s tradiční podkrkonošskou zástavbou a výstavba VTE tuto zónu nenávratně poničí a povede k dalšímu úprku obyvatel a našich dětí do jiných lokalit. Dojde k přerušení vazby našich dětí na domov (kdo by chtěl vychovávat svoje potomky ve stínu ohromných vrtulí, neustále obtěžován šumem z rotorů lopatek). **II. Zákonnost a nesoulad s právními předpisy ČR** **1) Rozpor se zákonem č. 500/2004 Sb., správní řád** ➢ § 3 – nebyl zjištěn stav bez důvodných pochybností ➢ § 68 – nedostatečné odůvodnění Návrh **je nepřezkoumatelný**, protože neobsahuje konkrétní podklady pro dané území. **2) Rozpor se zákonem č. 100/2001 Sb. (EIA/SEA),** chybí posouzení: ➢ kumulativních vlivů ➢ variantního řešení ➢ konkrétních dopadů na území Dokumentace SEA **je neúplná a věcně nedostatečná.** **3) Rozpor se zákonem č. 114/1992 Sb. (ochrana přírody a krajiny)** ➢ ohrožení krajinného rázu (§ 12) ➢ narušení ekologické stability ➢ zásah do biotopů a migračních tras Nadmořská výška AOV89 je vymezena v rozmezí cca 450 – 540 m n.m. Do oblasti je navrženo 10 VTE o výšce cca 200 m. Tyto větrné elektrárny tak výrazně naruší výhledové parametry od obce Nová Ves nad Popelkou směrem na Krkonoše a vrch Kozákov a od obce Bělá směrem na vrch Kumburk a Tábor, neboť je svou výškou výrazně převýší (Jíva – 568 m n.m., Kumburk – 639 m n.m., Tábor – 683 m n.m.). **4) Rozpor se stavebním zákonem** 3	

Poř. č.	Připomínkové místo	Číslo jednací	Článek	AO	Připomínka	Vyhodnocení
					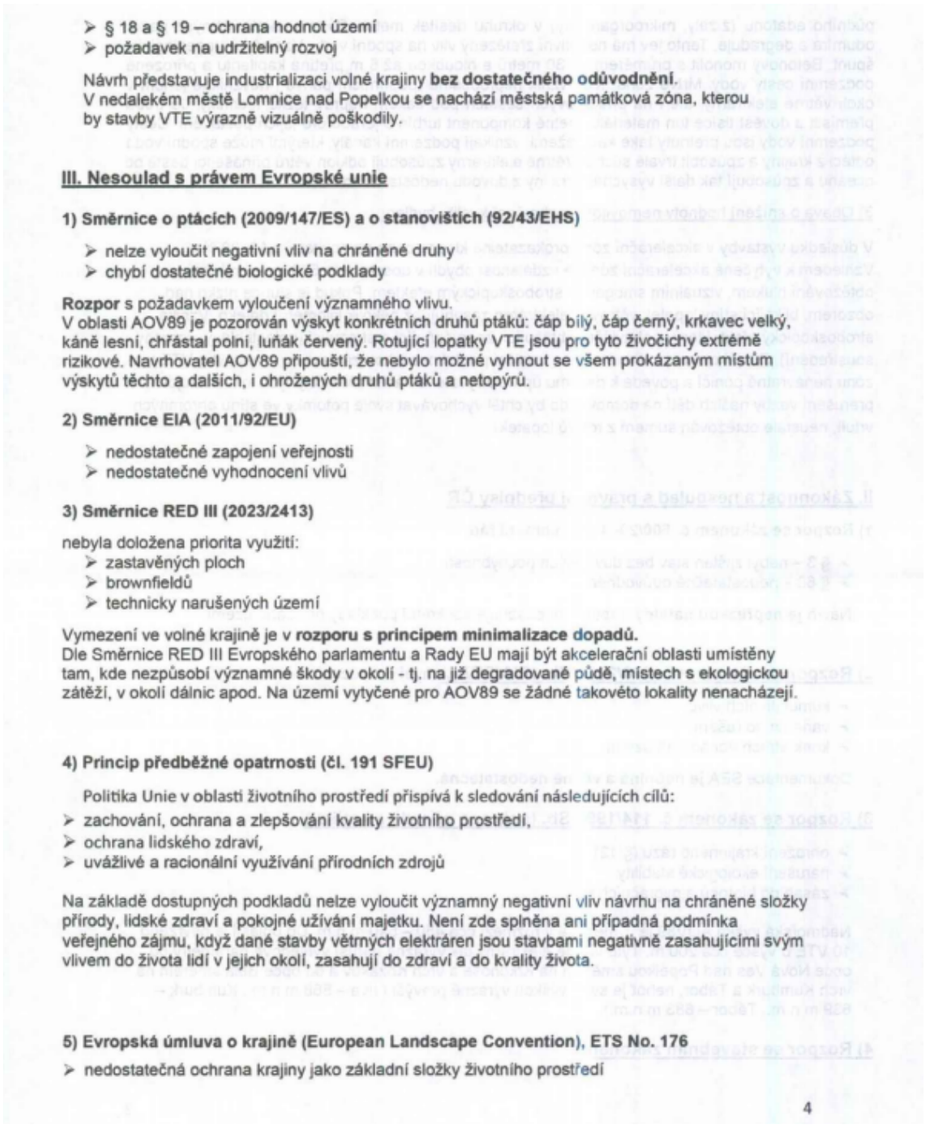	

- § 18 a § 19 – ochrana hodnot území
- požadavek na udržitelný rozvoj

Návrh představuje industrializaci volné krajiny **bez dostatečného odůvodnění**.
V nedalekém městě Lomnice nad Popelkou se nachází městská památková zóna, kterou by stavby VTE výrazně vizuálně poškodily.

III. Nesoulad s právem Evropské unie

1) Směrnice o ptácích (2009/147/ES) a o stanovištích (92/43/EHS)

- nelze vyloučit negativní vliv na chráněné druhy
- chybí dostatečné biologické podklady

Rozpor s požadavkem vyloučení významného vlivu.
V oblasti AOV89 je pozorován výskyt konkrétních druhů ptáků: čáp bílý, čáp černý, krkavec velký, káně lesní, chřástal polní, luňák červený. Rotující lopatky VTE jsou pro tyto živočichy extrémě rizikové. Navrhovatel AOV89 připouští, že nebylo možné vyhnout se všem prokázaným místům výskytů těchto a dalších, i ohrožených druhů ptáků a netopýrů.

2) Směrnice EIA (2011/92/EU)

- nedostatečné zapojení veřejnosti
- nedostatečné vyhodnocení vlivů

3) Směrnice RED III (2023/2413)

nebyla doložena priorita využití:
- zastavěných ploch
- brownfieldů
- technicky narušených území

Vymezení ve volné krajině je v **rozporu s principem minimalizace dopadů.**
Dle Směrnice RED III Evropského parlamentu a Rady EU mají být akcelerační oblasti umístěny tam, kde nezpůsobí významné škody v okolí - tj. na již degradované půdě, místech s ekologickou zátěží, v okolí dálnic apod. Na území vytyčené pro AOV89 se žádné takovéto lokality nenacházejí.

4) Princip předběžné opatrnosti (čl. 191 SFEU)

Politika Unie v oblasti životního prostředí přispívá k sledování následujících cílů:
- zachování, ochrana a zlepšování kvality životního prostředí,
- ochrana lidského zdraví,
- uvážlivé a racionální využívání přírodních zdrojů

Na základě dostupných podkladů nelze vyloučit významný negativní vliv návrhu na chráněné složky přírody, lidské zdraví a pokojné užívání majetku. Není zde splněna ani případná podmínka veřejného zájmu, když dané stavby větrných elektráren jsou stavbami negativně zasahujícími svým vlivem do života lidí v jejich okolí, zasahují do zdraví a do kvality života.

5) Evropská úmluva o krajině (European Landscape Convention), ETS No. 176

- nedostatečná ochrana krajiny jako základní složky životního prostředí

4

Poř. č.	Připomínkové místo	Číslo jednací	Článek	AO	Připomínka	Vyhodnocení
					➢ ignorování charakteru území ➢ nedostatečné zapojení veřejnosti do rozhodování o zásazích do krajiny **6) Aarhuská úmluva (Convention on Access to Information, Public Participation in Decision-making and Access to Justice in Environmental Matters), 1998** ➢ omezení práva veřejnosti na informace ➢ omezení účasti veřejnosti na rozhodovacích procesech (pouze formální zapojení) ➢ omezení práva veřejnosti na přístup k právní ochraně v záležitostech životního prostředí **IV. Nedostatky SEA a podkladů** ➢ absence terénních biologických průzkumů ➢ práce pouze s mapovými podklady (nedostatečné) ➢ chybí reálná data o výskytu druhů ➢ variantní řešení ➢ posouzení vlivu na zdraví Bez těchto podkladů **nelze učinit kvalifikovaný závěr**. **V. Narušení krajiny a životního prostředí** Navržené řešení povede k: ➢ zásadní změně krajinného rázu ➢ narušení horizontů a dálkových pohledů ➢ vzniku bariér v krajině ➢ narušení ekologické konektivity ➢ znehodnocení zemědělské půdy ➢ zničení migračních tras živočichů Výška staveb (180 m a vyšší) **znamená nadregionální dopad**. Vzhledem k výšce a rozloze VTE se jednoznačně jedná o nadregionální dopad těchto staveb. V sousedství AOV89 jsou navrženy další tři AO – 88, 104, 105, což vede doslova k okleštění krajiny lesem železných kmenů a rotujících vrtulí. Vybudováním mohutných základů VTE dojde jednak ke znehodnocení zemědělské půdy, ale vlastním provozem VTE se do půdy dostanou škodlivé látky jako např. BPA a PFSA. Tyto látky se samozřejmě nehromadí je pod VTE, ale jsou unášeny větrem a vodou do okolí a zasáhnou nejenom velká pole, ale i políčka a zahrádky místních obyvatel. Šíří se tak logicky i potravním řetězcem. **VI. Dopady na obyvatele** Návrh nedostatečně řeší negativní vliv na: ➢ hluk a nízkofrekvenční hluk ➢ stroboskopický efekt ➢ světelné zatížení ➢ kvalitu bydlení ➢ hodnotu nemovitostí Tyto **vlivy nejsou řádně vyhodnoceny.** AOV89 je navržena cca 500 m od obytné zástavby obce Nová Ves nad Popelkou, což je naprosto nedostačující vzdálenost. V České republice není zákonem stanovena žádná vzdálenost, která by umístění VTE definovala. V některých spolkových zemích Německa a v Polsku platí pravidlo, že minimální vzdálenost VTE od obydlí musí být rovna desetinásobku nejvyššího bodu, kam dosáhnou 5	

Poř. č.	Připomínkové místo	Číslo jednací	Článek	AO	Připomínka	Vyhodnocení
					lopatky elektrárny. Vzhledem k navržené výšce VTE by to bylo cca 2,5 km od nejbližšího obydlí, což vzhledem ke vzdálenosti obce Nová Ves nad Popelkou a Bělá nelze v žádném případě dodržet. Kvalita bydlení v uvedené oblasti by se výrazně zhoršila prokázaným negativním působením provozu VTE – mezi ně patří infrazvuk, který jako takový neslyšíme, ale naše tělo jej velice citlivě vnímá. **VII. Kumulativní a systémové dopady** Není řešeno: ➢ souběžné působení více projektů ➢ celkové zatížení území ➢ únosnost krajiny Hrozí **nevratná degradace území**. **VIII. Absence variantního řešení** Není doloženo, že byly posuzovány jiné lokality a méně konfliktní varianty, jedná se o porušení základního principu plánování. Nebyla rovněž posouzena tzv. nulová varianta (varianta 0), tedy stav území před realizací záměru, což znemožňuje objektivní hodnocení dopadů. **IX. Vyloučení EIA a nedostatečné posouzení vlivů** Navržené vymezení akceleračních oblastí má zásadní dopad i z hlediska následného povolování záměrů, neboť v těchto oblastech dochází k omezení, resp. vyloučení standardního posuzování vlivů na životní prostředí (EIA). O to vyšší nároky musí být kladeny na kvalitu, úplnost a konkrétnost podkladů a vyhodnocení vlivů na životní prostředí již na úrovni tohoto návrhu, neboť územní opatření dle ZOZE nemůže plnohodnotně nahradit individuální posouzení konkrétních záměrů. Předložený návrh však tyto požadavky nenaplňuje, zejména postrádá dostatečné vyhodnocení konkrétních lokálních dopadů, kumulativních vlivů více záměrů v území a jejich dopadů na krajinný ráz, obytné prostředí a veřejné zdraví. **X. Hlavní požadavek** Navrhuji: **Vyřazení výše uvedené akcelerační oblasti AOV89 z návrhu Změny č. 2 ÚRP ČR.** Podané připomínky jsou blanketní, podatel si vymezuje právo připomínky doplnit ve lhůtě 15 dnů ode dne veřejného projednání. **XI. Závěr** Návrh v předložené podobě není dostatečně odůvodněný, není podložen odbornými daty, je v rozporu s právními předpisy ČR i EU a může mít závažné dopady na krajinu, životní prostředí i obyvatele, proto požaduji především vyřazení Územního opatření k AOV89 z návrhu Změny č. 2 Územního rozvojového plánu ČR. 6 Žádám, aby tato připomínka byla řádně vypořádána v souladu se zákonem a aby bylo uvedeno konkrétní odůvodnění přijatého řešení.	

Poř. č.	Připomínkové místo	Číslo jednací	Článek	AO	Připomínka	Vyhodnocení
1347.	Jirásková Anna	MMR-35003-2026-81	99czzn	AOV90	**Věc: PŘIPOMÍNKA K NÁVRHU ZMĚNY Č. 2 ÚZEMNÍHO ROZVOJOVÉHO PLÁNU ČR (§ 97 zák. č. 283/2021 Sb., stavební zákon)** **PŘIPOMÍNKY K VYHODNOCENÍ VLIVŮ NÁVRHU ZMĚNY Č. 2 ÚZEMNÍHO ROZVOJOVÉHO PLÁNU NA UDRŽITELNÝ ROZVOJ ÚZEMÍ** **PŘIPOMÍNKY K NÁVRHŮM JEDNOTLIVÝCH ÚZEMNÍCH OPATŘENÍ K AKCELERAČNÍM OBLASTEM VYMEZENÝM V NÁVRHU ZMĚNY Č. 2 ÚZEMNÍHO ROZVOJOVÉHO PLÁNU** **I. Úvod** V souladu s možností uplatnit připomínky k návrhu Změny č. 2 Územního rozvojového plánu ČR (ÚRP ČR) podávám připomínku k vymezení akcelerační oblasti pro rozvoj výroby energie z větrné energie a rozvoj výroby energie z energie slunečního záření. Vymezení území dotčeného připomínkami: katastrální území Úpice / Královéhradecký kraj Územní opatření k AOV90 a současně na širší území, které může být navrženým řešením přímo či nepřímo ovlivněno. Připomínku podávám: ☐ jako osoba žijící v dotčeném území ☐ jako vlastník nemovitosti v dotčeném území ☐ jako osoba, která může být dotčena dopady návrhu (např. z hlediska krajiny, životního prostředí či kvality života) Jedná se o území s významnými krajinnými, přírodními a obytnými hodnotami, které nejsou návrhem dostatečně respektovány. S návrhem týkajícím se Územního opatření k AOV90 nesouhlasím a požaduji jeho vyřazení nebo zásadní přepracování, neboť vykazuje závažné nedostatky z hlediska zákonnosti, ochrany životního prostředí i dopadů na obyvatele v dané oblasti. **II. Zákonnost a nesoulad s právními předpisy ČR** Rozpor se stavebním zákonem ¬ § 18 a § 19 – ochrana hodnot území ¬ požadavek na udržitelný rozvoj Návrh představuje industrializaci volné krajiny bez dostatečného odůvodnění. Plochy	**Akceptováno.** Akcelerační oblast AOV90 – Studenec byla vypuštěna.

Poř. č.	Připomínkové místo	Číslo jednací	Článek	AO	Připomínka	Vyhodnocení
					zabírají výhradně zemědělskou půdu, lesní a luční porosty. To je v naprostém rozporu s ochranou ZPF. Dále mohou výrazně ohrozit lokality CHOPAV, což je v době klimatické změny spojené s dlouhými obdobími sucha neakceptovatelné. Pro Studenec a Úpici jsou tyto prostory také jedinými možnostmi dalšího rozvoje obce v oblasti výstavby objektů rodinných domů, sportovního a rekreačního vyžití. Schválení AOV90 tak reálně znamená, že bude zamezeno dalšímu rozvoji území, což jej omezí i v dalším ekonomickém a sociálně-společenském růstu. **III. Dopady na obyvatele** Návrh nedostatečně řeší negativní vliv na: ¬ hluk a nízkofrekvenční hluk ¬ stroboskopický efekt ¬ světelné zatížení ¬ kvalitu bydlení ¬ hodnotu nemovitostí Tyto vlivy nejsou řádně vyhodnoceny. Zejména pak v souvislosti s členitým podhorským terénem a v ČR dosud neodzkoušenou technologií turbín dané výšky. Vzhledem k velmi malé vzdálenosti od obytných budov (cca 700 m), je stroboskopický efekt téměř jistotou. Blikající stožáry budou vidět z širokého okolí a mohou narušovat i bezpečnost dopravy nejen na lokálních komunikacích, ale i na nově vznikající dálnici D11. Radeč (Úpice) i Sudenec budou významně omezeny v dalším rozvoji sídel. Studenec v důsledku obklopení celé obce AO a Radeč z důvodu nedostatku dalších parcel ve městě, které jsou vhodné pro výstavbu rodinných domů. Zastavení tohoto vývoje znamená zároveň i zamezení ekonomického růstu sídel, přílivu nových obyvatel a rozvoje turistického ruchu (nebude možné vytvářet ani kvalitní a nerušené plochy pro rekreaci a sportovní vyžití). **IV. Nesoulad s právem Evropské unie** Princip předběžné opatrnosti (čl. 191 SFEU) Politika Unie v oblasti životního prostředí přispívá k sledování následujících cílů: ¬ zachování, ochrana a zlepšování kvality životního prostředí, ¬ ochrana lidského zdraví, ¬ uvážlivé a racionální využívání přírodních zdrojů, Ani tyto podmínky vymezená AO nesplňuje a vzhledem k tomu, že např. Úpice plánuje výstavbu i mimo AO (proti, které je silná vlna odporu), dochází k ohrožení kvality životního prostředí pro tisíce místních obyvatel. Nikdo nezkoumal jakým způsobem se bude zvuk produkovaný vrtulemi šířit v členitém podhorském terénu. Hustota obydlení a blízkost jednotlivých sídel nese obrovské riziko obtěžování stroboskopickým efektem. Samotná výstavba přináší devastaci krajiny v důsledku dopravy tisíců tun materiálu po nevyhovujících komunikacích a tím pádem i stavby nutných příjezdových cest, kácení	

Poř. č.	Připomínkové místo	Číslo jednací	Článek	AO	Připomínka	Vyhodnocení
					porostů kvůli napojení k elektrárnám a zhutnění půd právě kvůli nutnosti dopravit materiály na místo určení. Jedná se o tisíce tun a stovky automobilů a jeřábů. **V. Hlavní požadavek** Požaduji: 1. Vyřazení výše uvedené akcelerační oblasti z návrhu nebo 2. Zároveň (pro případ, že nebude tomuto požadavku vyhověno) požaduji, aby návrh změny č. 2 ÚRP ČR nebyl v této části schválen a byl vrácen k zásadnímu přepracování, a to zejména po doplnění: • hodnocení dopadů na využití nemovitostí vlastníků v dosahu navrhovaných 700 m od obytné zástavby a přímý dopad vymezení AO na výkon vlastnických práv těchto vlastníků • hodnocení dopadů na krajinný ráz • posouzení kumulativních vlivů v širším území, zejména pak na zásobárny podzemních vod Do doby doplnění těchto podkladů nelze území považovat za způsobilé pro vymezení akcelerační oblasti. Podané připomínky jsou v některých svých částech blanketní (probíhá příprava posudků a sběr dat a podkladů), podatel si vymezuje právo připomínky doplnit ve lhůtě 15 dnů ode dne veřejného projednání. **VI. Závěr** Návrh v předložené podobě není dostatečně odůvodněný, není podložen odbornými daty, je v rozporu s právními předpisy ČR i EU a může mít závažné dopady na krajinu, životní prostředí i obyvatele, proto požaduji vyřazení Územního opatření k AOV90 z Návrhu Změny č. 2 Územního rozvojového plánu ČR nebo jeho zásadní přepracování. Žádám, aby tato připomínka byla řádně vypořádána v souladu se zákonem a aby bylo uvedeno konkrétní odůvodnění přijatého řešení.	

Poř. č.	Připomínkové místo	Číslo jednací	Článek	AO	Připomínka	Vyhodnocení
1348.	Královcová Simona	MMR-35004-2026-81	99cze, 99czp, 99czq	AOV51, AOV62, AOV63	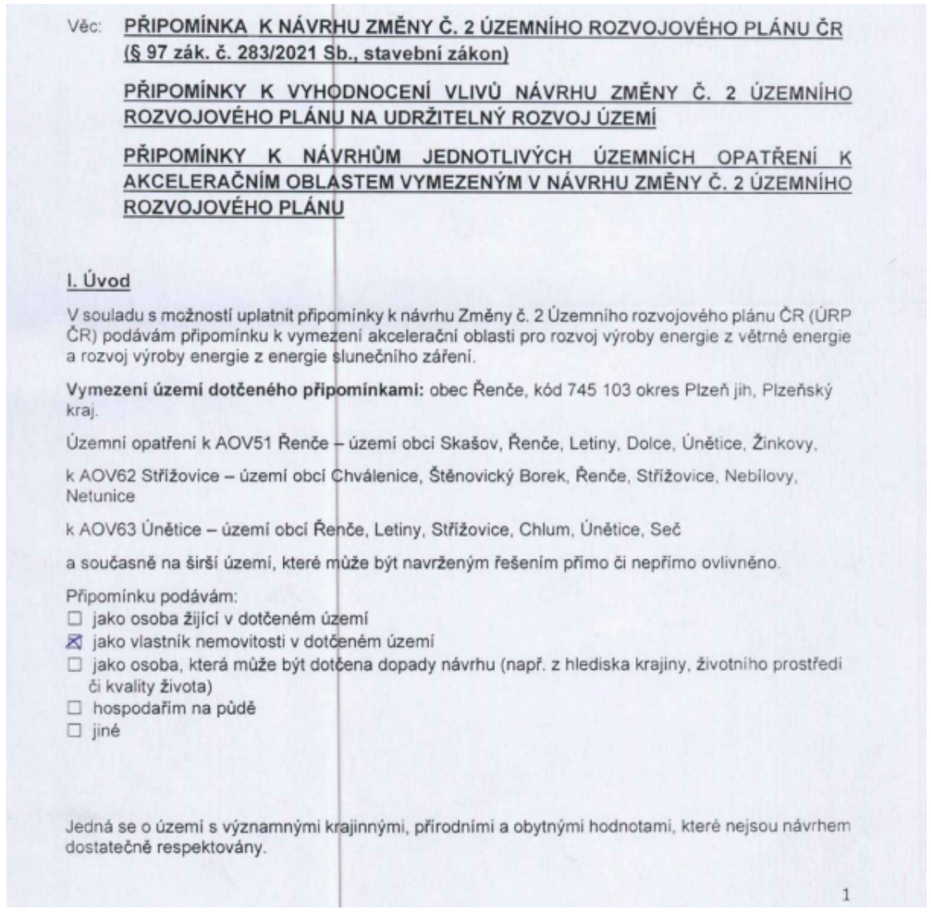	**Akceptováno částečně.** Akcelerační oblast AOV63 – Únětice byla vypuštěna. Akcelerační oblast AOV62- Střížovice byla zmenšena. Vlivy návrhu Změny č. 2 ÚRP ČR včetně akceleračních oblastí AOV51 Řenče a AOV62 Střížovice byly posouzeny na úrovni koncepce v rámci strategického vyhodnocení vlivů na udržitelný rozvoj území (SEA/VVURU), jehož závěry tvoří nedílnou součást odůvodnění Z2 URP, přičemž veřejnost, včetně podatelky, měla možnost se do procesu pořizování Z2 URP zapojit prostřednictvím zákonného připomínkového řízení v souladu s požadavky Aarhuské úmluvy i Evropské úmluvy o krajině. Pro AOV51 a AOV62 bylo zpracováno biologické posouzení dle § 11 odst. 3, resp. 4 zákona č. 249/2025 Sb. (ZOZE), zahrnující výskyt chráněných druhů ptáků, živočichů a netopýrů v dotčeném území, přičemž závěry tohoto posouzení byly promítnuty do podmínek vymezení oblastí, a posouzení vlivu na lokality soustavy Natura 2000 bylo provedeno v rámci SEA. Námitka nedostatečnosti terénních biologických posouzení a absence nulové varianty není opodstatněná, neboť vyhodnocení vlivů na úrovni územního rozvojového plánu celostátního charakteru vychází z dostupných odborných podkladů odpovídajících měřítku a podrobnosti tohoto dokumentu a nulová varianta byla v rámci SEA posouzena; detailní terénní průzkumy jsou součástí projektové přípravy konkrétních záměrů v navazujících řízeních. Požadavek na prioritní využití brownfieldů a technicky narušených území dle směrnice RED III (2023/2413) a Národní databáze brownfieldů byl při vymezování akceleračních oblastí zohledněn, přičemž větrné elektrárny jsou z technického hlediska podmíněny přírodními podmínkami konkrétní lokality a jejich umístění do brownfieldů nelze plošně vyžadovat; zásada minimalizace dopadů na krajinu je reflektována podmínkami vymezení jednotlivých AO. Kumulativní vlivy více záměrů v území, dopady na krajinný ráz, zemědělský půdní fond a zdraví obyvatel (hluk, nízkofrekvenční hluk, stroboskopický efekt) jsou součástí posouzení na úrovni SEA a budou podrobně vyhodnoceny v navazujících řízeních; záměry v akceleračních oblastech jsou dle § 28 ZOZE osvobozeny od posuzování vlivů na životní prostředí (EIA) a budou povolovány v navazujících řízeních dle stavebního zákona a zvláštních právních předpisů, v jejichž rámci budou zohledněny i dopady na vlastníky nemovitostí v bezprostřední blízkosti obytné zástavby.

Věc: **PŘIPOMÍNKA K NÁVRHU ZMĚNY Č. 2 ÚZEMNÍHO ROZVOJOVÉHO PLÁNU ČR (§ 97 zák. č. 283/2021 Sb., stavební zákon)**

PŘIPOMÍNKY K VYHODNOCENÍ VLIVŮ NÁVRHU ZMĚNY Č. 2 ÚZEMNÍHO ROZVOJOVÉHO PLÁNU NA UDRŽITELNÝ ROZVOJ ÚZEMÍ

PŘIPOMÍNKY K NÁVRHŮM JEDNOTLIVÝCH ÚZEMNÍCH OPATŘENÍ K AKCELERAČNÍM OBLASTEM VYMEZENÝM V NÁVRHU ZMĚNY Č. 2 ÚZEMNÍHO ROZVOJOVÉHO PLÁNU

I. Úvod

V souladu s možností uplatnit připomínky k návrhu Změny č. 2 Územního rozvojového plánu ČR (ÚRP ČR) podávám připomínku k vymezení akcelerační oblasti pro rozvoj výroby energie z větrné energie a rozvoj výroby energie z energie slunečního záření.

Vymezení území dotčeného připomínkami: obec Řenče, kód 745 103 okres Plzeň jih, Plzeňský kraj.

Územní opatření k AOV51 Řenče – území obcí Skašov, Řenče, Letiny, Dolce, Únětice, Žinkovy,

k AOV62 Střížovice – území obcí Chválenice, Štěnovický Borek, Řenče, Střížovice, Nebílovy, Netunice

k AOV63 Únětice – území obcí Řenče, Letiny, Střížovice, Chlum, Únětice, Seč

a současně na širší území, které může být navrženým řešením přímo či nepřímo ovlivněno.

Připomínku podávám:
- ☐ jako osoba žijící v dotčeném území
- ☒ jako vlastník nemovitosti v dotčeném území
- ☐ jako osoba, která může být dotčena dopady návrhu (např. z hlediska krajiny, životního prostředí či kvality života)
- ☐ hospodařím na půdě
- ☐ jiné

Jedná se o území s významnými krajinnými, přírodními a obytnými hodnotami, které nejsou návrhem dostatečně respektovány.

1

Poř. č.	Připomínkové místo	Číslo jednací	Článek	AO	Připomínka	Vyhodnocení
					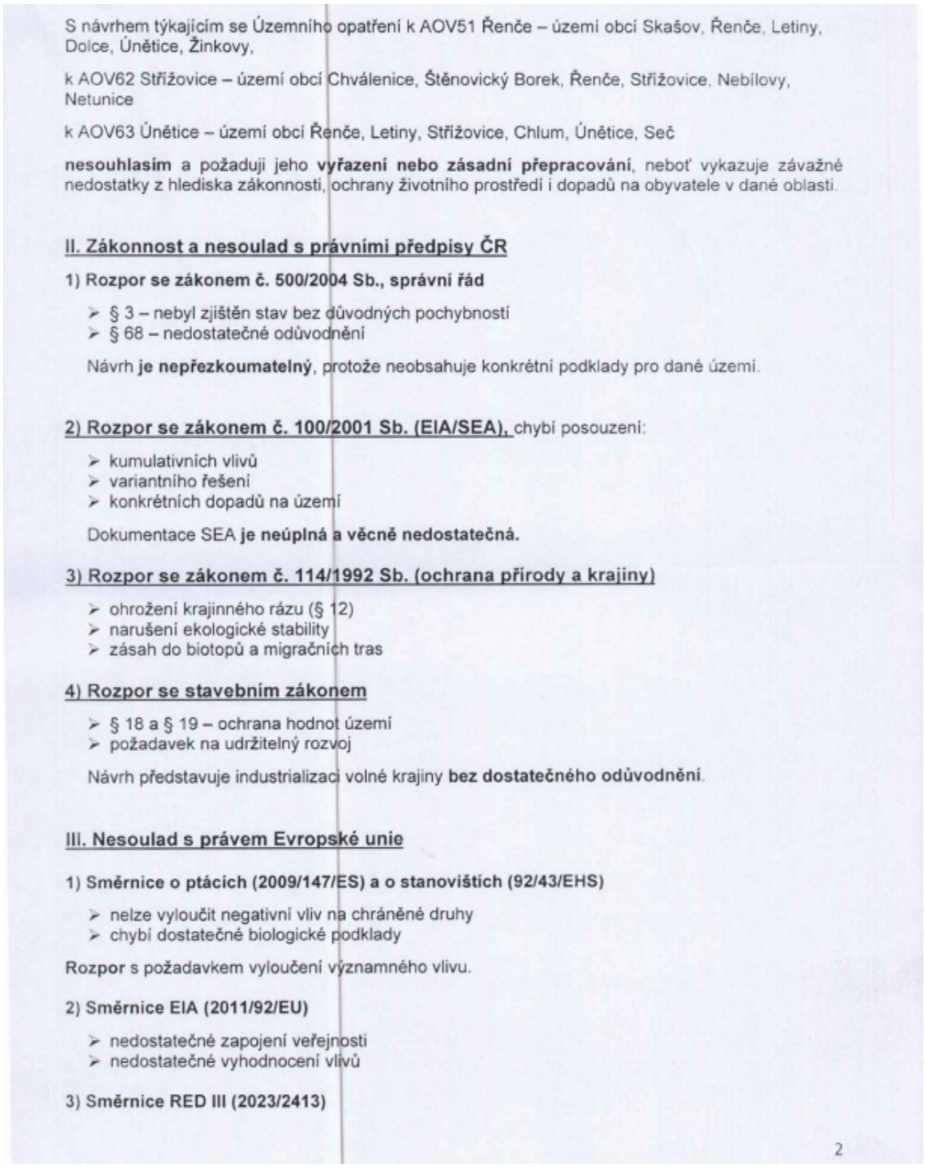	

S návrhem týkajícím se Územního opatření k AOV51 Řenče – území obcí Skašov, Řenče, Letiny, Dolce, Únětice, Žinkovy,

k AOV62 Střížovice – území obcí Chválenice, Štěnovický Borek, Řenče, Střížovice, Nebílovy, Netunice

k AOV63 Únětice – území obcí Řenče, Letiny, Střížovice, Chlum, Únětice, Seč

nesouhlasím a požaduji jeho **vyřazení nebo zásadní přepracování**, neboť vykazuje závažné nedostatky z hlediska zákonnosti, ochrany životního prostředí i dopadů na obyvatele v dané oblasti.

II. Zákonnost a nesoulad s právními předpisy ČR

1) Rozpor **se zákonem č. 500/2004 Sb., správní řád**

- § 3 – nebyl zjištěn stav bez důvodných pochybností
- § 68 – nedostatečné odůvodnění

Návrh **je nepřezkoumatelný**, protože neobsahuje konkrétní podklady pro dané území.

2) Rozpor se zákonem č. 100/2001 Sb. (EIA/SEA), chybí posouzení:

- kumulativních vlivů
- variantního řešení
- konkrétních dopadů na území

Dokumentace SEA **je neúplná a věcně nedostatečná.**

3) Rozpor se zákonem č. 114/1992 Sb. (ochrana přírody a krajiny)

- ohrožení krajinného rázu (§ 12)
- narušení ekologické stability
- zásah do biotopů a migračních tras

4) Rozpor se stavebním zákonem

- § 18 a § 19 – ochrana hodnot území
- požadavek na udržitelný rozvoj

Návrh představuje industrializaci volné krajiny **bez dostatečného odůvodnění**.

III. Nesoulad s právem Evropské unie

1) **Směrnice o ptácích (2009/147/ES) a o stanovištích (92/43/EHS)**

- nelze vyloučit negativní vliv na chráněné druhy
- chybí dostatečné biologické podklady

Rozpor s požadavkem vyloučení významného vlivu.

2) **Směrnice EIA (2011/92/EU)**

- nedostatečné zapojení veřejnosti
- nedostatečné vyhodnocení vlivů

3) **Směrnice RED III (2023/2413)**

2

Poř. č.	Připomínkové místo	Číslo jednací	Článek	AO	Připomínka	Vyhodnocení
					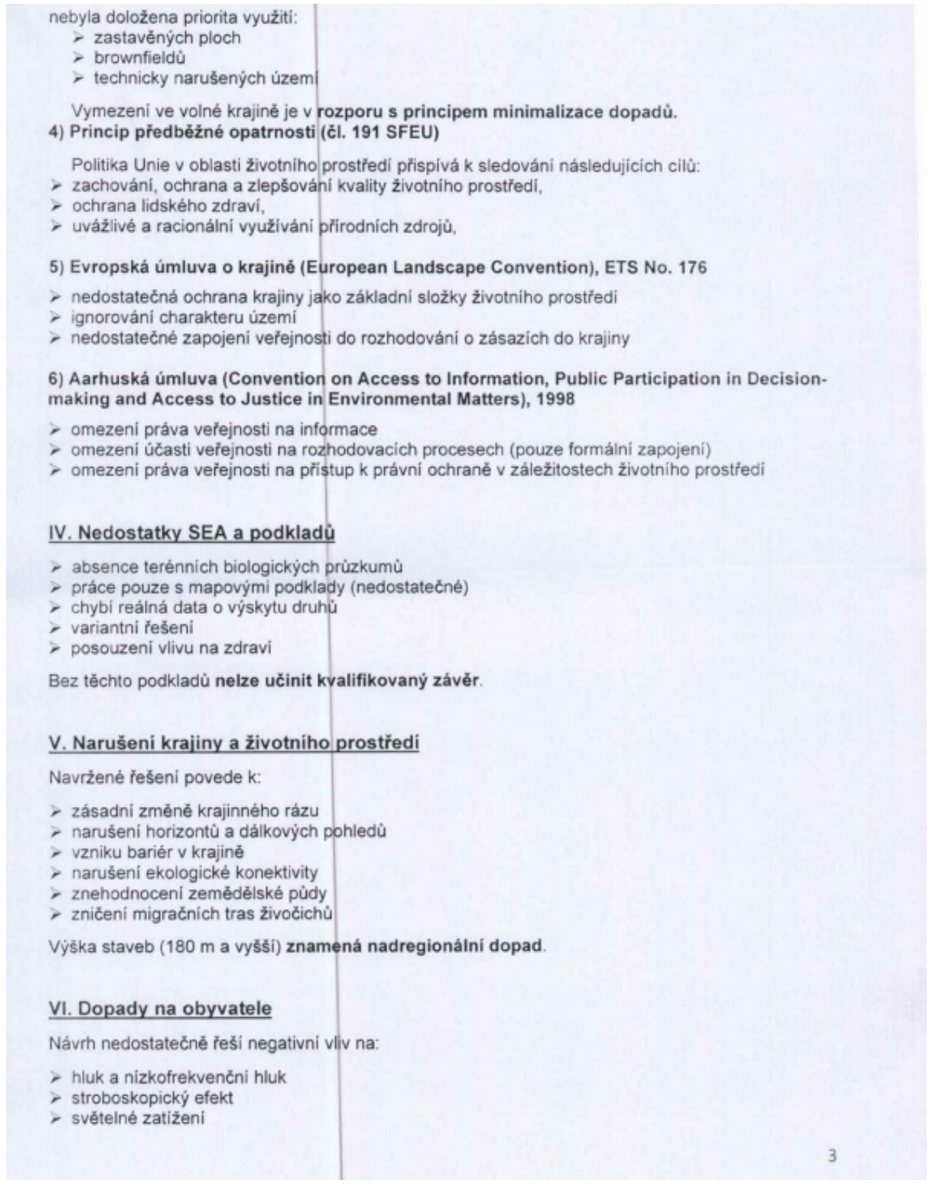	

nebyla doložena priorita využití:
- zastavěných ploch
- brownfieldů
- technicky narušených území

Vymezení ve volné krajině je v **rozporu s principem minimalizace dopadů.**

4) Princip předběžné opatrnosti (čl. 191 SFEU)

Politika Unie v oblasti životního prostředí přispívá k sledování následujících cílů:
- zachování, ochrana a zlepšování kvality životního prostředí,
- ochrana lidského zdraví,
- uvážlivé a racionální využívání přírodních zdrojů,

5) Evropská úmluva o krajině (European Landscape Convention), ETS No. 176

- nedostatečná ochrana krajiny jako základní složky životního prostředí
- ignorování charakteru území
- nedostatečné zapojení veřejnosti do rozhodování o zásazích do krajiny

6) Aarhuská úmluva (Convention on Access to Information, Public Participation in Decision-making and Access to Justice in Environmental Matters), 1998

- omezení práva veřejnosti na informace
- omezení účasti veřejnosti na rozhodovacích procesech (pouze formální zapojení)
- omezení práva veřejnosti na přístup k právní ochraně v záležitostech životního prostředí

IV. Nedostatky SEA a podkladů

- absence terénních biologických průzkumů
- práce pouze s mapovými podklady (nedostatečné)
- chybí reálná data o výskytu druhů
- variantní řešení
- posouzení vlivu na zdraví

Bez těchto podkladů **nelze učinit kvalifikovaný závěr**.

V. Narušení krajiny a životního prostředí

Navržené řešení povede k:

- zásadní změně krajinného rázu
- narušení horizontů a dálkových pohledů
- vzniku bariér v krajině
- narušení ekologické konektivity
- znehodnocení zemědělské půdy
- zničení migračních tras živočichů

Výška staveb (180 m a vyšší) **znamená nadregionální dopad**.

VI. Dopady na obyvatele

Návrh nedostatečně řeší negativní vliv na:

- hluk a nízkofrekvenční hluk
- stroboskopický efekt
- světelné zatížení

3

Poř. č.	Připomínkové místo	Číslo jednací	Článek	AO	Připomínka	Vyhodnocení
					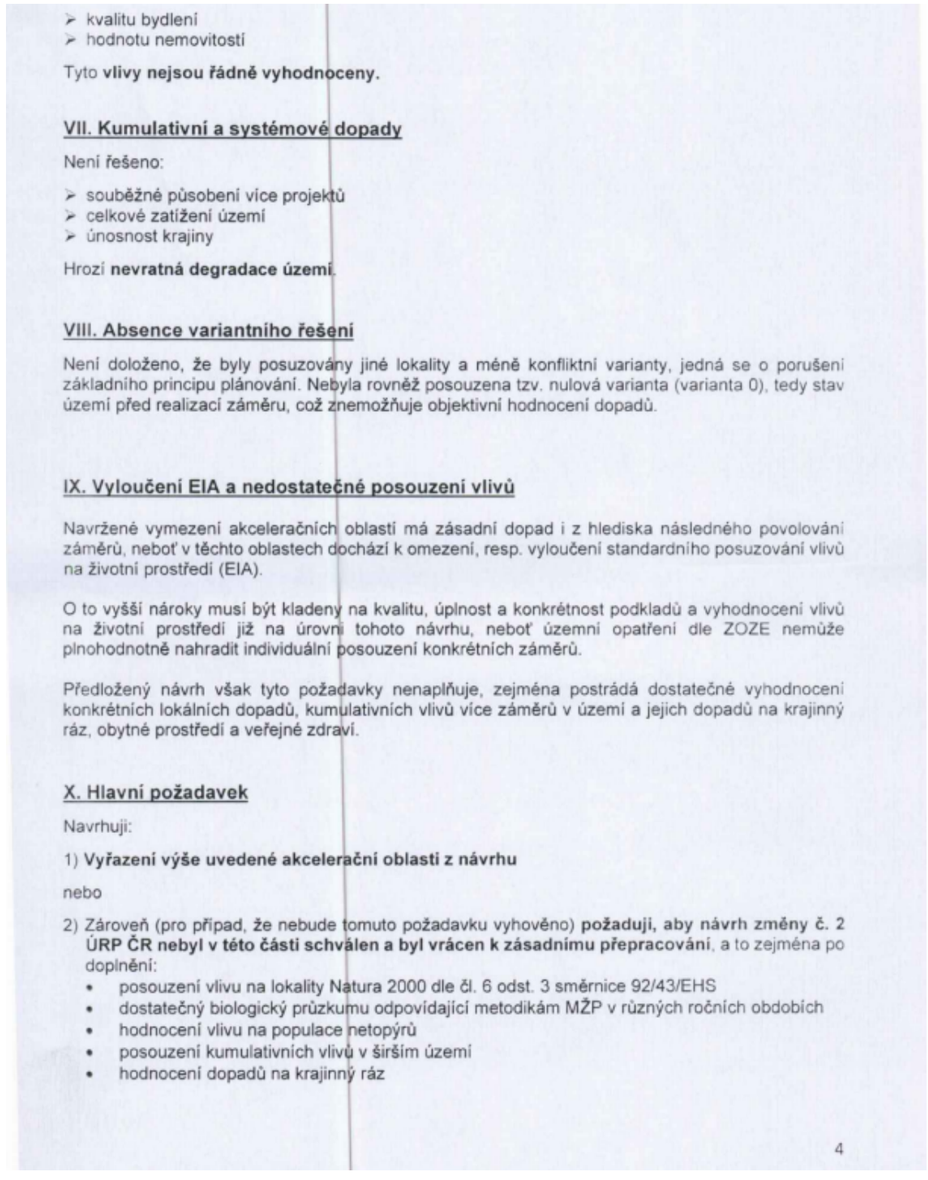	

- kvalitu bydlení
- hodnotu nemovitostí

Tyto **vlivy nejsou řádně vyhodnoceny.**

VII. Kumulativní a systémové dopady

Není řešeno:

- souběžné působení více projektů
- celkové zatížení území
- únosnost krajiny

Hrozí **nevratná degradace území.**

VIII. Absence variantního řešení

Není doloženo, že byly posuzovány jiné lokality a méně konfliktní varianty, jedná se o porušení základního principu plánování. Nebyla rovněž posouzena tzv. nulová varianta (varianta 0), tedy stav území před realizací záměru, což znemožňuje objektivní hodnocení dopadů.

IX. Vyloučení EIA a nedostatečné posouzení vlivů

Navržené vymezení akceleračních oblastí má zásadní dopad i z hlediska následného povolování záměrů, neboť v těchto oblastech dochází k omezení, resp. vyloučení standardního posuzování vlivů na životní prostředí (EIA).

O to vyšší nároky musí být kladeny na kvalitu, úplnost a konkrétnost podkladů a vyhodnocení vlivů na životní prostředí již na úrovni tohoto návrhu, neboť územní opatření dle ZOZE nemůže plnohodnotně nahradit individuální posouzení konkrétních záměrů.

Předložený návrh však tyto požadavky nenaplňuje, zejména postrádá dostatečné vyhodnocení konkrétních lokálních dopadů, kumulativních vlivů více záměrů v území a jejich dopadů na krajinný ráz, obytné prostředí a veřejné zdraví.

X. Hlavní požadavek

Navrhuji:

1) **Vyřazení výše uvedené akcelerační oblasti z návrhu**

nebo

2) Zároveň (pro případ, že nebude tomuto požadavku vyhověno) **požaduji, aby návrh změny č. 2 ÚRP ČR nebyl v této části schválen a byl vrácen k zásadnímu přepracování**, a to zejména po doplnění:
   - posouzení vlivu na lokality Natura 2000 dle čl. 6 odst. 3 směrnice 92/43/EHS
   - dostatečný biologický průzkumu odpovídající metodikám MŽP v různých ročních obdobích
   - hodnocení vlivu na populace netopýrů
   - posouzení kumulativních vlivů v širším území
   - hodnocení dopadů na krajinný ráz

4

Poř. č.	Připomínkové místo	Číslo jednací	Článek	AO	Připomínka	Vyhodnocení
					• hodnocení dopadů na využití nemovitostí vlastníků v dosahu navrhovaných 460 m od obytné zástavby a přímý dopad vymezení AO na výkon vlastnických práv těchto vlastníků, včetně uvedení metodiky, podle které se určuje vzdálenost od zastavěného území • zdůvodnění nevyužití brownfieldů a narušených území uvedených v Národní databázi brownfieldů Do doby doplnění těchto podkladů nelze území považovat za způsobilé pro vymezení akcelerační oblasti. Podané připomínky jsou blanketní, podatel si vymezuje právo připomínky doplnit ve lhůtě 15 dnů ode dne veřejného projednání. **XI. Závěr** Návrh v předložené podobě není dostatečně odůvodněný, není podložen odbornými daty, je v rozporu s právními předpisy ČR i EU a může mít závažné dopady na krajinu, životní prostředí i obyvatele, proto požaduji především vyřazení Územního opatření k AOV51 Řenče – území obcí Skašov, Řenče, Letiny, Dolce, Únětice, Žinkovy k AOV62 Střížovice – území obcí Chválenice, Štěnovický Borek, Řenče, Střížovice, Nebílovy, Netunice k AOV63 Únětice – území obcí Řenče, Letiny, Střížovice, Chlum, Únětice, Seč z návrhu Změny č. 2 Územního rozvojového plánu ČR. Pro případ, že tomuto požadavku nebude vyhověno, požaduji zásadní přepracování Návrhu Změny č. 2 ÚRP ČR tak, aby byl v souladu s právními předpisy a byly řádně vyhodnoceny jeho dopady. Žádám, aby tato připomínka byla řádně vypořádána v souladu se zákonem a aby bylo uvedeno konkrétní odůvodnění přijatého řešení.	

Poř. č.	Připomínkové místo	Číslo jednací	Článek	AO	Připomínka	Vyhodnocení
1349.	Goll David	MMR-35006-2026-81	99czzn	AOV90	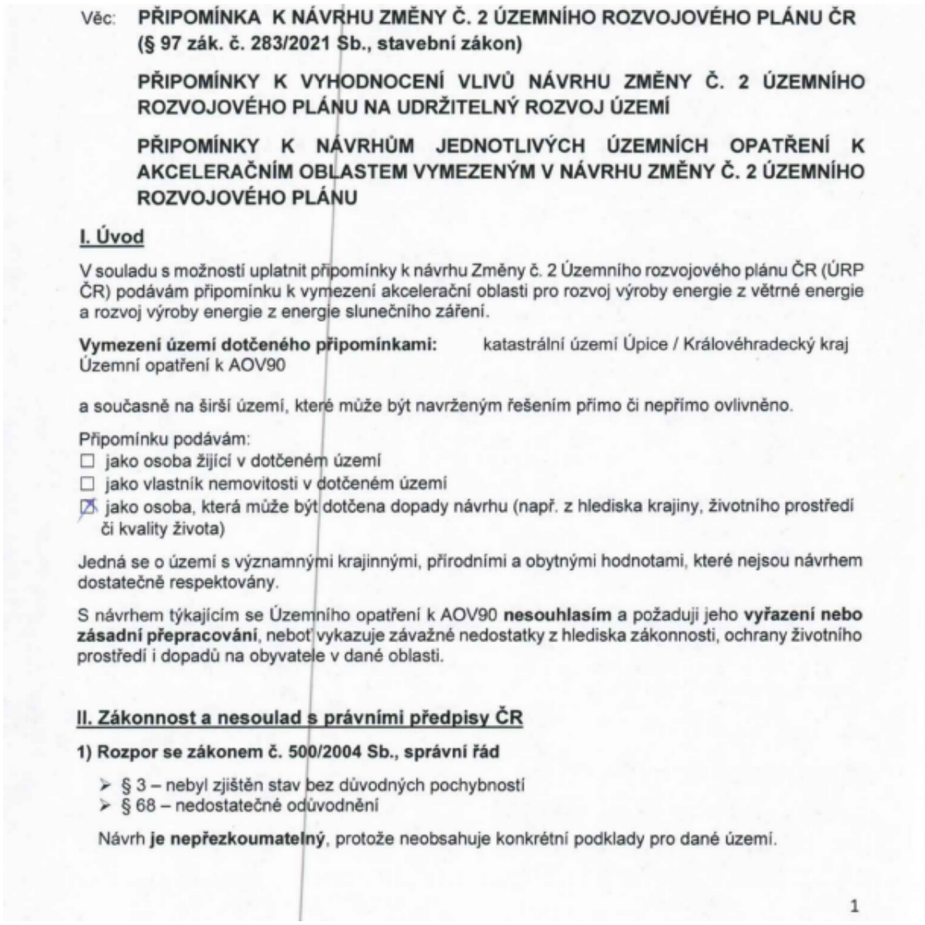	**Akceptováno.** Akcelerační oblast AOV90 – Studenec byla vypuštěna.

Věc: **PŘIPOMÍNKA K NÁVRHU ZMĚNY Č. 2 ÚZEMNÍHO ROZVOJOVÉHO PLÁNU ČR (§ 97 zák. č. 283/2021 Sb., stavební zákon)**

PŘIPOMÍNKY K VYHODNOCENÍ VLIVŮ NÁVRHU ZMĚNY Č. 2 ÚZEMNÍHO ROZVOJOVÉHO PLÁNU NA UDRŽITELNÝ ROZVOJ ÚZEMÍ

PŘIPOMÍNKY K NÁVRHŮM JEDNOTLIVÝCH ÚZEMNÍCH OPATŘENÍ K AKCELERAČNÍM OBLASTEM VYMEZENÝM V NÁVRHU ZMĚNY Č. 2 ÚZEMNÍHO ROZVOJOVÉHO PLÁNU

I. Úvod

V souladu s možností uplatnit připomínky k návrhu Změny č. 2 Územního rozvojového plánu ČR (ÚRP ČR) podávám připomínku k vymezení akcelerační oblasti pro rozvoj výroby energie z větrné energie a rozvoj výroby energie z energie slunečního záření.

Vymezení území dotčeného připomínkami: katastrální území Úpice / Královéhradecký kraj
Územní opatření k AOV90

a současně na širší území, které může být navrženým řešením přímo či nepřímo ovlivněno.

Připomínku podávám:
- ☐ jako osoba žijící v dotčeném území
- ☐ jako vlastník nemovitosti v dotčeném území
- ☒ jako osoba, která může být dotčena dopady návrhu (např. z hlediska krajiny, životního prostředí či kvality života)

Jedná se o území s významnými krajinnými, přírodními a obytnými hodnotami, které nejsou návrhem dostatečně respektovány.

S návrhem týkajícím se Územního opatření k AOV90 **nesouhlasím** a požaduji jeho **vyřazení nebo zásadní přepracování**, nebot vykazuje závažné nedostatky z hlediska zákonnosti, ochrany životního prostředí i dopadů na obyvatele v dané oblasti.

II. Zákonnost a nesoulad s právními předpisy ČR

1) Rozpor se zákonem č. 500/2004 Sb., správní řád

- § 3 – nebyl zjištěn stav bez důvodných pochybností
- § 68 – nedostatečné odůvodnění

Návrh **je nepřezkoumatelný**, protože neobsahuje konkrétní podklady pro dané území.

1

Příloha č. 5h – Vyhodnocení připomínek obcí a veřejnosti

Poř. č.	Připomínkové místo	Číslo jednací	Článek	AO	Připomínka	Vyhodnocení
					1) V odůvodnění akceleračních oblastí č. 90 je opakovaně uvedeno území „Turnov", ačkoliv se jedná o oblast Trutnovska. Tento nesoulad svědčí o mechanickém převzetí textu bez vztahu k posuzovanému území. 2)Tato skutečnost nezakládá pouze formální pochybení, ale zpochybňuje samotnou věrohodnost a přezkoumatelnost odůvodnění. Pokud dochází k záměně základní identifikace území, je důvodná pochybnost, že nebyla provedena řádná analýza konkrétních místních podmínek a dopadů (např. krajinný ráz, hydrologické poměry, struktura osídlení či kumulativní vlivy). 3) Odůvodnění tak zjevně nereflektuje specifika dotčeného území a nelze z něj ověřit, na základě jakých konkrétních podkladů bylo vymezení provedeno. Lze se proto důvodně domnívat, že vymezení akceleračních oblastí je založeno na obecných či převzatých podkladech, nikoliv na reálném a individuálním posouzení. 4) Takový postup je v rozporu s požadavky na řádné odůvodnění opatření obecné povahy a může zakládat jeho nepřezkoumatelnost pro nedostatek důvodů. **2) Rozpor se zákonem č. 114/1992 Sb. (ochrana přírody a krajiny)** ➢ ohrožení krajinného rázu (§ 12) ➢ narušení ekologické stability ➢ zásah do biotopů a migračních tras Krajinný ráz Podkrkonoší do dnešních dnů dokladuje život našich předků v období 19. a počátku 20. století. Zachování poměru lesů, polí, luk, remízků a velkého počtu architektonických památek dává krajině charakter chalupářské podhorské krajiny, kde naprosto absentují průmyslové a výškové prvky. Počet rurálních ploch po důlní činnosti a průmyslové činnosti je minimální. VTE se svými 250 metry výšky naprosto nerespektují měřítko krajiny, zastiňují krajinné dominanty a poškozují horizonty. Krajina po období úpadku v éře totality nabyla v posledních desetiletích vysokou ekologickou hodnotu, což dokladuje i návrat živočišných druhů jako je vlk, čáp černý, luňák červený, volavka. Pro mnohé z ptačích druhů může výstavba větrného parku znamenat narušení hnízdišť (zejména čáp černý, čáp bílý, luňák červený), ale i migračních tras (vlaštovka, čáp,...). Dokladem bohatého ptactva v této oblasti jsou i nedaleké Jaroměřské louky. **3) Rozpor se stavebním zákonem** ➢ § 18 a § 19 – ochrana hodnot území ➢ požadavek na udržitelný rozvoj Návrh představuje industrializaci volné krajiny **bez dostatečného odůvodnění**. Plochy zabírají výhradně zemědělskou půdu, lesní a luční porosty. To je v naprostém rozporu s ochranou ZPF. Dále mohou výrazně ohrozit lokality CHOPAV, což je v době klimatické změny spojené s dlouhými obdobími sucha neakceptovatelné. Pro Studenec a Úpici jsou tyto prostory také jedinými možnostmi dalšího rozvoje obce v oblasti výstavby objektů rodinných domů, sportovního a rekreačního vyžití. Schválení AOV90 tak reálně znamená , že bude zamezeno dalšímu rozvoji území, což jej omezí i v dalším ekonomickém a sociálně-společenském růstu. **III. Nesoulad s právem Evropské unie** **1) Směrnice o ptácích (2009/147/ES) a o stanovištích (92/43/EHS)** ➢ nelze vyloučit negativní vliv na chráněné druhy ➢ chybí dostatečné biologické podklady 2	

Poř. č.	Připomínkové místo	Číslo jednací	Článek	AO	Připomínka	Vyhodnocení
					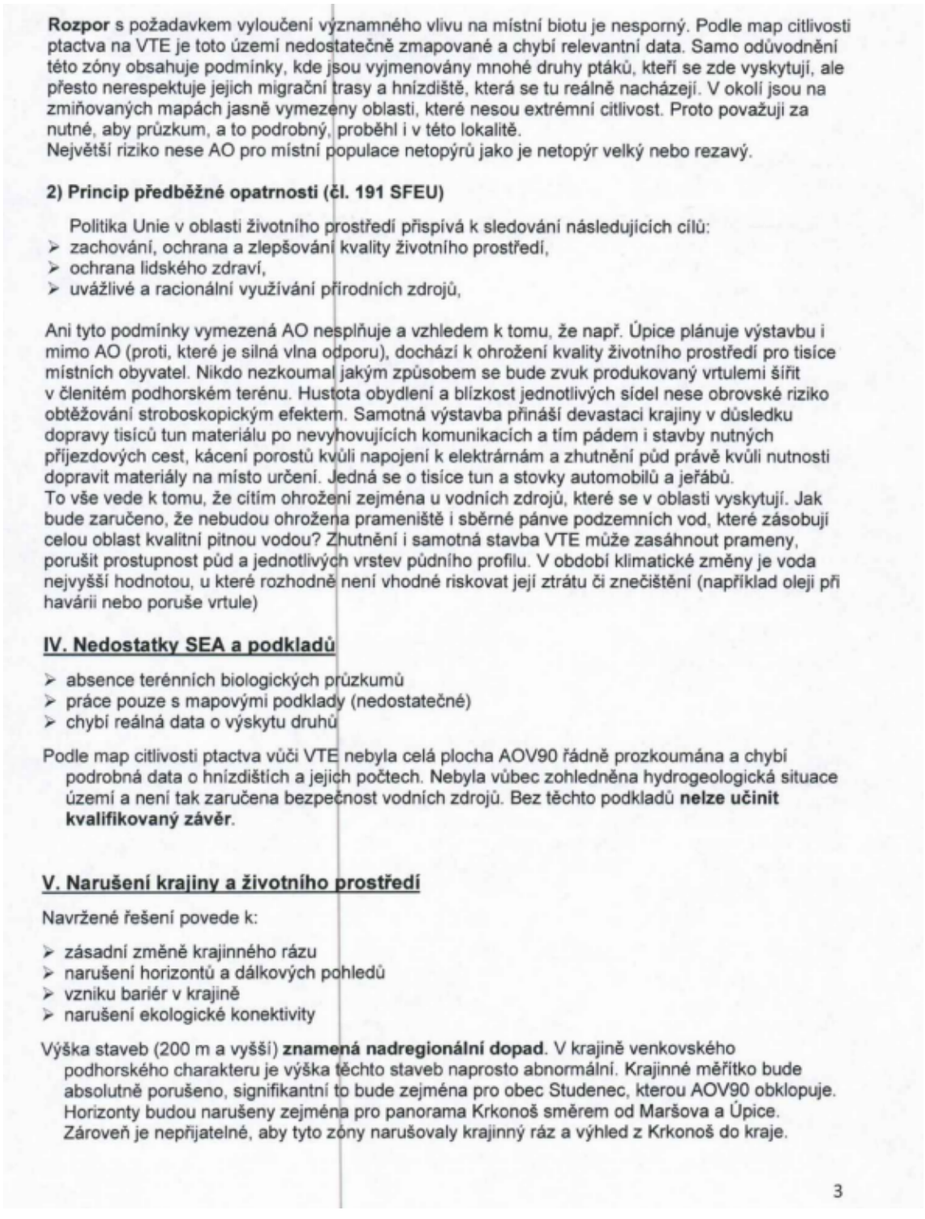	

Rozpor s požadavkem vyloučení významného vlivu na místní biotu je nesporný. Podle map citlivosti ptactva na VTE je toto území nedostatečně zmapované a chybí relevantní data. Samo odůvodnění této zóny obsahuje podmínky, kde jsou vyjmenovány mnohé druhy ptáků, kteří se zde vyskytují, ale přesto nerespektuje jejich migrační trasy a hnízdiště, která se tu reálně nacházejí. V okolí jsou na zmiňovaných mapách jasně vymezeny oblasti, které nesou extrémní citlivost. Proto považuji za nutné, aby průzkum, a to podrobný, proběhl i v této lokalitě.
Největší riziko nese AO pro místní populace netopýrů jako je netopýr velký nebo rezavý.

2) Princip předběžné opatrnosti (čl. 191 SFEU)

Politika Unie v oblasti životního prostředí přispívá k sledování následujících cílů:
- zachování, ochrana a zlepšování kvality životního prostředí,
- ochrana lidského zdraví,
- uvážlivé a racionální využívání přírodních zdrojů,

Ani tyto podmínky vymezená AO nesplňuje a vzhledem k tomu, že např. Úpice plánuje výstavbu i mimo AO (proti, které je silná vlna odporu), dochází k ohrožení kvality životního prostředí pro tisíce místních obyvatel. Nikdo nezkoumal jakým způsobem se bude zvuk produkovaný vrtulemi šířit v členitém podhorském terénu. Hustota obydlení a blízkost jednotlivých sídel nese obrovské riziko obtěžování stroboskopickým efektem. Samotná výstavba přináší devastaci krajiny v důsledku dopravy tisíců tun materiálu po nevyhovujících komunikacích a tím pádem i stavby nutných příjezdových cest, kácení porostů kvůli napojení k elektrárnám a zhutnění půd právě kvůli nutnosti dopravit materiály na místo určení. Jedná se o tisíce tun a stovky automobilů a jeřábů.
To vše vede k tomu, že cítím ohrožení zejména u vodních zdrojů, které se v oblasti vyskytují. Jak bude zaručeno, že nebudou ohrožena prameniště i sběrné pánve podzemních vod, které zásobují celou oblast kvalitní pitnou vodou? Zhutnění i samotná stavba VTE může zasáhnout prameny, porušit prostupnost půd a jednotlivých vrstev půdního profilu. V období klimatické změny je voda nejvyšší hodnotou, u které rozhodně není vhodné riskovat její ztrátu či znečištění (například oleji při havárii nebo poruše vrtule)

IV. Nedostatky SEA a podkladů

- absence terénních biologických průzkumů
- práce pouze s mapovými podklady (nedostatečné)
- chybí reálná data o výskytu druhů

Podle map citlivosti ptactva vůči VTE nebyla celá plocha AOV90 řádně prozkoumána a chybí podrobná data o hnízdištích a jejich počtech. Nebyla vůbec zohledněna hydrogeologická situace území a není tak zaručena bezpečnost vodních zdrojů. Bez těchto podkladů **nelze učinit kvalifikovaný závěr**.

V. Narušení krajiny a životního prostředí

Navržené řešení povede k:

- zásadní změně krajinného rázu
- narušení horizontů a dálkových pohledů
- vzniku bariér v krajině
- narušení ekologické konektivity

Výška staveb (200 m a vyšší) **znamená nadregionální dopad**. V krajině venkovského podhorského charakteru je výška těchto staveb naprosto abnormální. Krajinné měřítko bude absolutně porušeno, signifikantní to bude zejména pro obec Studenec, kterou AOV90 obklopuje. Horizonty budou narušeny zejména pro panorama Krkonoš směrem od Maršova a Úpice. Zároveň je nepřijatelné, aby tyto zóny narušovaly krajinný ráz a výhled z Krkonoš do kraje.

3

Poř. č.	Připomínkové místo	Číslo jednací	Článek	AO	Připomínka	Vyhodnocení
					Podle map citlivosti ptactva na VTE, a také podle dat soustavy NATURA 2000, je oblast AOV90 prostorem nejen hnízdišť mnohých ohrožených druhů ptactva, ale i součástí koridorů jejich migrace. VTE tak zasahuje do ekologické konektivity širší krajiny (zejména pak v souvislosti s Adršpašskými skalami, Jestřebími horami a okolím Jaroměře) **VI. Dopady na obyvatele** Návrh nedostatečně řeší negativní vliv na: ➢ hluk a nízkofrekvenční hluk ➢ stroboskopický efekt ➢ světelné zatížení ➢ kvalitu bydlení ➢ hodnotu nemovitostí Tyto vlivy nejsou řádně vyhodnoceny. Zejména pak v souvislosti s členitým podhorským terénem a v ČR dosud neodzkoušenou technologií turbín dané výšky. Vzhledem k velmi malé vzdálenosti od obytných budov (cca 700 m), je stroboskopický efekt téměř jistotou. Blikající stožáry budou vidět z širokého okolí a mohou narušovat i bezpečnost dopravy nejen na lokálních komunikacích, ale i na nově vznikající dálnici D11. Radeč (Úpice) i Sudenec budou významně omezeny v dalším rozvoji sídel. Studenec v důsledku obklopení celé obce AO a Radeč z důvodu nedostatku dalších parcel ve městě, které jsou vhodné pro výstavbu rodinných domů. Zastavení tohoto vývoje znamená zároveň i zamezení ekonomického růstu sídel, přílivu nových obyvatel a rozvoje turistického ruchu (nebude možné vytvářet ani kvalitní a nerušené plochy pro rekreaci a sportovní vyžití). **VII. Kumulativní a systémové dopady** Není řešeno: ➢ souběžné působení více projektů ➢ celkové zatížení území ➢ únosnost krajiny Hrozí **nevratná degradace území**, neboť mimo zóny AOV90 a AOV91, jsou plánovány další VTE např. v Úpici, Maršově u Úpice a dalších obcích. Region se tak s venkovského podhorského prostoru stane průmyslovou zónou obklíčenou desítkami VTE, což bude mít vliv i na atraktivitu krajiny při pohledu z KRNAP. Dále je území výrazně zatíženo výstavbou dálnice D11 směrem k Polsku. Jednalo by se tedy o souběh dvou velmi rozsáhlých projektů v jednom malém a hustě osídleném regionu, což povede k velmi výraznému snížení kvality života místních obyvatel a silnému ohrožení místní krajiny přes hranici její únosnosti (zejména v souvislosti s ohroženými druhy rostlin a živočichů). **VIII. Absence variantního řešení** Není doloženo, že byly posuzovány jiné lokality a méně konfliktní varianty, jedná se o porušení základního principu plánování. Nejsou dostatečně využity možnosti brownfields a jiných ekologicky porušených lokalit, kterých je po celé ČR více než je pro stavbu VTE nutné. **IX. Hlavní požadavek** Požaduji: 1) **Vyřazení výše uvedené akcelerační oblasti z návrhu** 4	

Poř. č.	Připomínkové místo	Číslo jednací	Článek	AO	Připomínka	Vyhodnocení
					nebo 2) Zároveň (pro případ, že nebude tomuto požadavku vyhověno) **požaduji, aby návrh změny č. 2 ÚRP ČR nebyl v této části schválen a byl vrácen k zásadnímu přepracování**, a to zejména po doplnění: • posouzení vlivu na lokality Natura 2000 dle čl. 6 odst. 3 směrnice 92/43/EHS • dostatečný biologický průzkumu odpovídající metodikám MŽP • hodnocení vlivu na populace netopýrů, dravců a dalších ptáků • posouzení kumulativních vlivů v širším území, zejména pak na zásobárny podzemních vod • hodnocení dopadů na krajinný ráz • hodnocení dopadů na využití nemovitostí vlastníků v dosahu navrhovaných 700 m od obytné zástavby a přímý dopad vymezení AO na výkon vlastnických práv těchto vlastníků Do doby doplnění těchto podkladů nelze území považovat za způsobilé pro vymezení akcelerační oblasti. Podané připomínky jsou v některých svých částech blanketní (probíhá příprava posudků a sběr dat a podkladů), podatel si vymezuje právo připomínky doplnit ve lhůtě 15 dnů ode dne veřejného projednání. **X. Závěr** Návrh v předložené podobě není dostatečně odůvodněný, není podložen odbornými daty, je v rozporu s právními předpisy ČR i EU a může mít závažné dopady na krajinu, životní prostředí i obyvatele, proto požaduji vyřazení Územního opatření k AOV90 z Návrhu Změny č. 2 Územního rozvojového plánu ČR nebo jeho zásadní přepracování. Žádám, aby tato připomínka byla řádně vypořádána v souladu se zákonem a aby bylo uvedeno konkrétní odůvodnění přijatého řešení.	
1350.	Pěničková Jana	MMR-35007-2026-81	99cj, 99czzf, 99czzg, 99czzh, 99czzi, 99czzl, 99czzm, 99czzy, 99czzz	AOV26, AOV82, AOV83, AOV84, AOV85, AOV88, AOV89, AOV104, AOV105	Věc: **PŘIPOMÍNKA K NÁVRHU ZMĚNY Č. 2 ÚZEMNÍHO ROZVOJOVÉHO PLÁNU ČR (§ 97 zák. č. 283/2021 Sb., stavební zákon)** **PŘIPOMÍNKY K VYHODNOCENÍ VLIVŮ NÁVRHU ZMĚNY Č. 2 ÚZEMNÍHO ROZVOJOVÉHO PLÁNU NA UDRŽITELNÝ ROZVOJ ÚZEMÍ** **PŘIPOMÍNKY K NÁVRHŮM JEDNOTLIVÝCH ÚZEMNÍCH OPATŘENÍ K AKCELERAČNÍM OBLASTEM VYMEZENÝM V NÁVRHU ZMĚNY Č. 2 ÚZEMNÍHO ROZVOJOVÉHO PLÁNU** **I. Úvod** V souladu s možností uplatnit připomínky k návrhu Změny č. 2 Územního rozvojového plánu ČR (ÚRP ČR), podávám připomínku k vymezení akcelerační oblasti pro rozvoj výroby energie z větrné energie a rozvoj výroby energie z energie slunečního záření. **Vymezení území dotčeného připomínkami: Liberecký a Středočeký kraj – Ralsko** **Vymezení území dotčeného připomínkami: Liberecký kraj – Kundratice, Vlčí Dola** **Vymezení území dotčeného připomínkami: Liberecký a Královéhradecký kraj – Černý Háj, Borovnice** **Vymezení území dotčeného připomínkami: Středočeský a Ústecký kraj – Nový Dvůr** **Vymezení území dotčeného připomínkami: Středočeský kraj – Boreč, Chorušice, Doubravice** Územní opatření k akcelerační zóně **AOV26 Ralsko, AOV88 Kundratice, AOV89 Vlčí Dola, AOV104 Černý Háj, AOV105 Borovnice, AOV85 Nový Dvůr, AOV82 Boreč, AOV83 Chorušice a AOV84 Doubravice** a současně na širší území, které může být navrženým řešením přímo či nepřímo ovlivněno.	**Akceptováno částečně.** Akcelerační oblasti AOV104 – Černý háj, AOV105 – Borovnice, AOV26 – Ralsko, AOV84 – Doubravice, AOV85 – Nový Dvůr, AOV88 – Kundratice a AOV89 – Vlčí dola byly vypuštěny. Akcelerační oblasti AOV82 – Boreč a AOV83 - Chorušice byly zmenšeny. Vlivy návrhu Změny č. 2 ÚRP ČR včetně akceleračních oblastí AOV82 Boreč a AOV83 Chorušice byly posouzeny na úrovni koncepce v rámci strategického vyhodnocení vlivů na udržitelný rozvoj území (SEA/VVURU), jehož závěry tvoří nedílnou součást odůvodnění Z2 URP. Pro AOV82 a AOV83 bylo zpracováno biologické posouzení dle § 11 odst. 3, resp. 4 zákona č. 249/2025 Sb. (ZOZE), zahrnující výskyt chráněných druhů ptáků a živočichů v dotčeném území, přičemž závěry tohoto posouzení byly promítnuty do podmínek vymezení oblastí a posouzení vlivu na soustavu Natura 2000 bylo provedeno v rámci SEA. K námitce možného vlivu větrných elektráren na letecký provoz sportovního letiště Mladá Boleslav, jež podatelka uvádí ve vzdálenosti cca 10 km od AOV82 a AOV83, se uvádí, že ochrana letového provozu, bezpečnostní pásma letišť a podmínky pro umísťování vysokých staveb v jejich okolí jsou upraveny platnými právními předpisy v oblasti civilního letectví; splnění požadavků příslušných orgánů státní správy civilního letectví a správce letiště bude závaznou podmínkou pro vydání povolení konkrétních záměrů v navazujících řízeních. Kumulativní vlivy více záměrů v území,

Poř. č.	Připomínkové místo	Číslo jednací	Článek	AO	Připomínka	Vyhodnocení
					Připomínku podávám: jako osoba, která může být dotčena dopady návrhů z hlediska krajiny, životního prostředí a kvality života. Jedná se o území s významnými krajinnými, přírodními a obytnými hodnotami, které nejsou návrhem dostatečně respektovány. Dopad návrhu na mou osobu spočívá v tom, že dojde k zásadnímu omezení našeho „obyčejného" harmonického života a pobytu v přírodě, která se změní na technickou zónu. Obávám se zničení přírody, která je nezbytná pro vývoj a život člověka. Považuji za důležitou ochranu vzácného ptactva a nesouhlasím se zabíjením chráněných ptáků v této oblasti, kteří se zde vyskytují (ke kterému dojde, jako např. Německo – počet ptactva je znatelně snížen). Dále se obávám o své zdraví, o svoji bezpečnost a prokazatelné vlivy na psychiku obyvatel, kteří budou s těmito důsledky konfrontováni. S návrhem týkajícím se Územního opatření k **AOV26, AOV88, AOV89, AOV104, AOV105, AOV82, AOV83 a AOV84 nesouhlasím** z výše uvedených důvodů a požaduji jeho **vyřazení nebo zásadní přepracování**, neboť vykazuje závažné nedostatky z hlediska zákonnosti, ochrany životního prostředí i dopadů na obyvatele v dané oblasti. **V těchto územích se vyskytuje mnoho chráněných ptáků a živočichů. V těchto oblastech je výstavba nepřijatelná, neboť by došlo ke zničení vzácných živočichů a krajinných prvků. Navržená zmírňující opatření jsou směšná, necitlivá a krutá vůči drobným živočichům, stejně i k ptactvu v těchto lokalitách, neboť je již předem známé, co se zmíněným živočichům stane. Vše je silně necitlivé a kruté i k nám lidem, pokud se budeme muset dívat na ničení těchto vzácných živých míst.** **V blízkosti AOV26 Ralsko, cca 10 km vzdušnou čarou, se dále nachází sportovní letiště Hodkovice nad Mohelkou a Český Dub, přičemž vliv větrných turbín naruší přírodní proudění vzduchu, které využívají především větroni, využívající toto letiště. Vliv instalace větrných turbín na tato letiště nebyl v žádném dokumentu zkoumán.** **V blízkosti AOV82, AOV83 a AOV84 (Boreč, Chorušice, Doubravice), cca 10 km vzdušnou čarou, se rovněž nachází sportovní letiště (Mladá Boleslav), přičemž vliv instalace větrných turbín na letiště nebyl v žádném z dokumentů zkoumán.** **Zároveň nesouhlasím s návrhem týkajícím se Územního opatření k AOV85, neboť se tato zóna nachází v bezprostřední blízkosti hory Říp, která včetně svého okolí je historickým dědictvím Českého národa, vykazuje nezastupitelnou a jedinečnou energii našich předků, která nesmí být narušena technickými monstry, které by změnily a zničily charakter posvátného místa. Žádná navrhovaná zmírňující opatření nezajistí zachování této jedinečné oblasti.** **Zcela zcestné mi připadá opatření minimalizace výšky VTE a konstatování, že VTE by neměly být viditelné – budou „skryty za Řípem". Celé území obsahuje velké množství národních kulturních památek, ochranných pásem a vzácných biotopů, zásah do těchto oblastí je zcela nepřijatelný. Jedná se o turistickou, spirituální a kulturní oblast, která je klíčová pro zachování národní identity. Musí být zachována v její původní podobě bez zásahu těchto přírodu ničících zařízení. Žádám vyřazení.**	dopady na krajinný ráz, ochranu chráněných druhů, zemědělský půdní fond a zdraví obyvatel (hluk, stroboskopický efekt) jsou součástí posouzení na úrovni SEA a budou podrobně vyhodnoceny v navazujících řízeních dle stavebního zákona a zvláštních právních předpisů. Záměry realizované v akceleračních oblastech jsou dle § 28 ZOZE osvobozeny od posuzování vlivů na životní prostředí (EIA) a budou povolovány v navazujících řízeních dle stavebního zákona a zvláštních právních předpisů, v nichž budou zohledněny i vlivy na hodnotu nemovitostí a vlastnická práva dotčených osob.

Příloha č. 5h – Vyhodnocení připomínek obcí a veřejnosti

Poř. č.	Připomínkové místo	Číslo jednací	Článek	AO	Připomínka	Vyhodnocení
					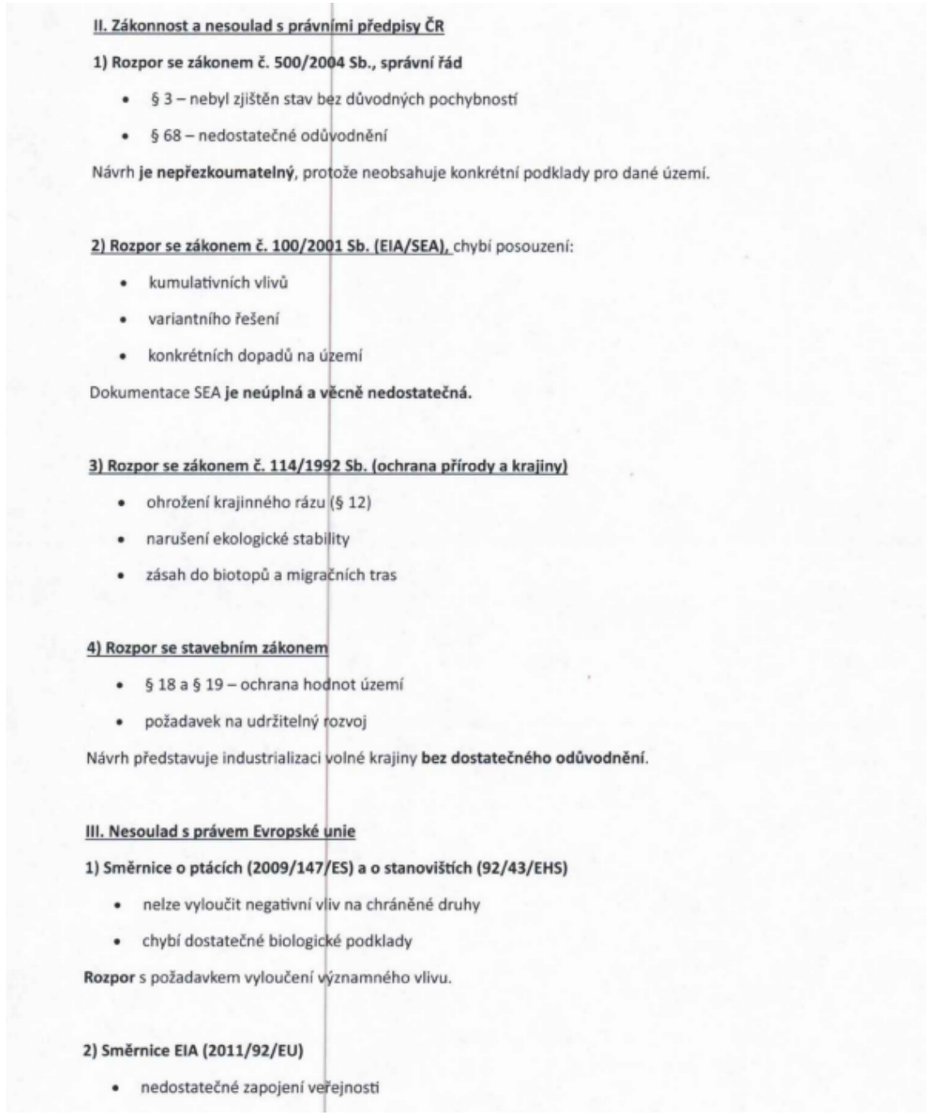	

Poř. č.	Připomínkové místo	Číslo jednací	Článek	AO	Připomínka	Vyhodnocení
					• nedostatečné vyhodnocení vlivů **3) Směrnice RED III (2023/2413)** nebyla doložena priorita využití: • zastavěných ploch • brownfieldů • technicky narušených území Vymezení ve volné krajině je v **rozporu s principem minimalizace dopadů.** **4) Princip předběžné opatrnosti (čl. 191 SFEU)** Politika Unie v oblasti životního prostředí přispívá k sledování následujících cílů: • zachování, ochrana a zlepšování kvality životního prostředí, • ochrana lidského zdraví, • uvážlivé a racionální využívání přírodních zdrojů, **5) Evropská úmluva o krajině (European Landscape Convention), ETS No. 176** • nedostatečná ochrana krajiny jako základní složky životního prostředí • ignorování charakteru území • nedostatečné zapojení veřejnosti do rozhodování o zásazích do krajiny **6) Aarhuská úmluva (Convention on Access to Information, Public Participation in Decision-making and Access to Justice in Environmental Matters), 1998** • omezení práva veřejnosti na informace • omezení účasti veřejnosti na rozhodovacích procesech (pouze formální zapojení) • omezení práva veřejnosti na přístup k právní ochraně v záležitostech životního prostředí **IV. Nedostatky SEA a podkladů** • absence terénních biologických průzkumů • práce pouze s mapovými podklady (nedostatečné) • chybí reálná data o výskytu druhů • variantní řešení • posouzení vlivu na zdraví Bez těchto podkladů **nelze učinit kvalifikovaný závěr**.	

Příloha č. 5h – Vyhodnocení připomínek obcí a veřejnosti

Poř. č.	Připomínkové místo	Číslo jednací	Článek	AO	Připomínka	Vyhodnocení
					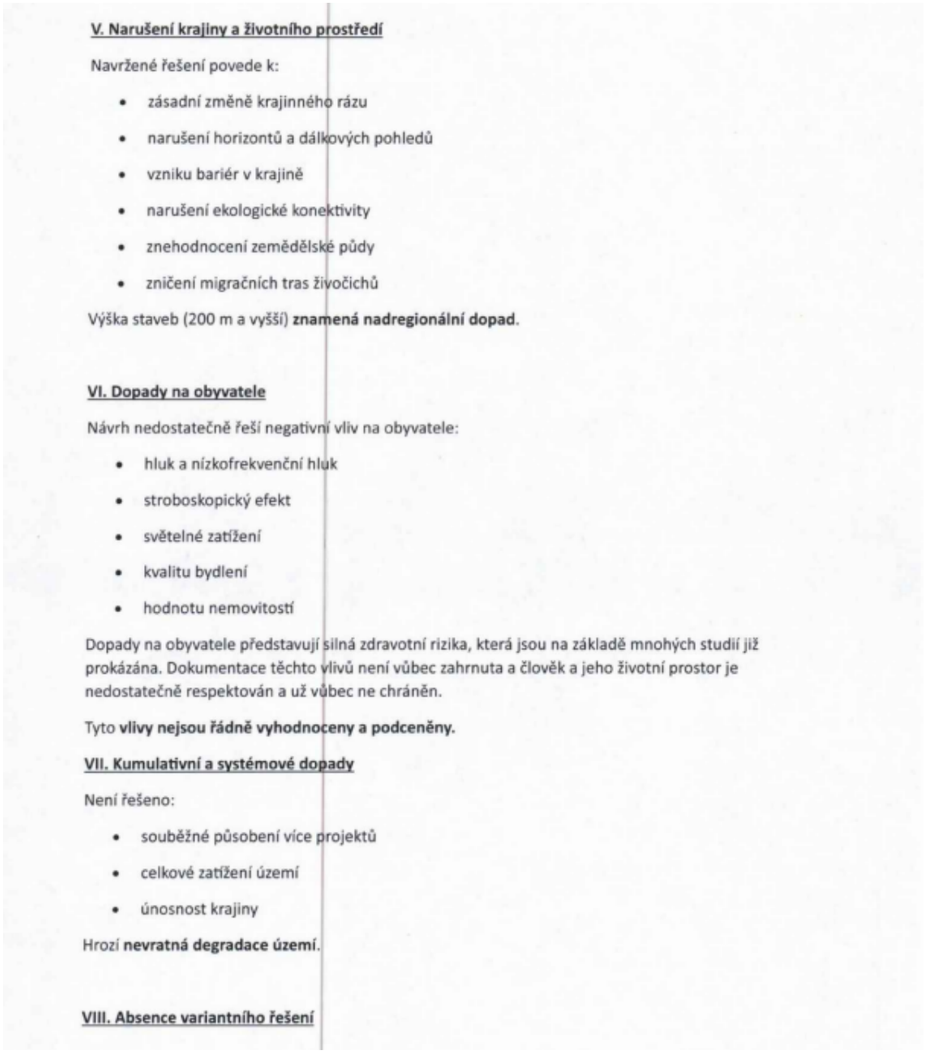	

Poř. č.	Připomínkové místo	Číslo jednací	Článek	AO	Připomínka	Vyhodnocení
					Není doloženo, že byly posuzovány jiné lokality a méně konfliktní varianty, jedná se o porušení základního principu plánování. Nebyla rovněž posouzena tzv. nulová varianta (varianta 0), tedy stav území před realizací záměru, což znemožňuje objektivní hodnocení dopadů. **IX. Hlavní požadavek** Požaduji: 1) **Vyřazení výše uvedených akceleračních oblastí z návrhu** nebo 2) Zároveň (pro případ, že nebude tomuto požadavku vyhověno) **požaduji, aby návrh změny č. 2 ÚRP ČR nebyl v této části schválen a byl vrácen k zásadnímu přepracování**, a to zejména po doplnění: • posouzení vlivu na lokality Natura 2000 dle čl. 6 odst. 3 směrnice 92/43/EHS • dostatečný biologický průzkumu odpovídající metodikám MŽP v různých ročních obdobích • hodnocení vlivu na populace netopýrů • posouzení kumulativních vlivů v širším území • hodnocení dopadů na krajinný ráz • hodnocení dopadů na využití nemovitostí vlastníků v dosahu navrhovaných 500 m od obytné zástavby a přímý dopad vymezení AO na výkon vlastnických práv těchto vlastníků, včetně uvedení metodiky, na základě které se určuje vzdálenost od zastavěného území • zdůvodnění nevyužití brownfieldů a narušených území uvedených v Národní databázi brownfieldů Do doby doplnění těchto podkladů nelze území považovat za způsobilé pro vymezení akcelerační oblasti. Podané připomínky jsou blanketní, podatel si vymezuje právo připomínky doplnit ve lhůtě 15 dnů ode dne veřejného projednání. **X. Závěr** Návrh v předložené podobě není dostatečně odůvodněný, není podložen odbornými daty, je v rozporu s právními předpisy ČR i EU a může mít závažné dopady na krajinu, životní prostředí i obyvatele, proto požaduji především vyřazení Územního opatření k **AOV26 Ralsko, AOV88 Kundratice, AOV89 Vlčí Dola, AOV104 Černý Háj, AOV105 Borovnice, AOV85 Nový Dvůr, AOV82 Boreč, AOV83 Chorušice a AOV84** z návrhu Změny č. 2 Územního rozvojového plánu ČR. Žádám též o zásadní vyřešení rozporu mezi návrhem změny č. 2 Územního rozvojového plánu ČR a realizací větrných elektráren ve volné i obydlené krajině a její již mnoha studiemi prokázanou škodlivostí pro přírodu a lidi zde žijící. Technologii větrných elektráren považuji za nebezpečnou, život ohrožující, zásadně narušující bezpečnost okolního prostoru. Zařízení jsou neefektivní, agresivní a silně destruktivní – s definitivním dopadem zničené přírody pro další generace. **Návrh je dle mého názoru v rozporu s ústavou České republiky.** Pro případ, že tomuto požadavku nebude vyhověno, požaduji zásadní přepracování Návrhu Změny č. 2 ÚRP ČR tak, aby byl v souladu s právními předpisy a byly řádně vyhodnoceny jeho dopady. Žádám, aby tato připomínka byla řádně vypořádána v souladu se zákonem a aby bylo uvedeno konkrétní odůvodnění přijatého řešení.	

Poř. č.	Připomínkové místo	Číslo jednací	Článek	AO	Připomínka	Vyhodnocení
1351.	Jindřich Petr	MMR-35009-2026-81	99czzn	AOV90	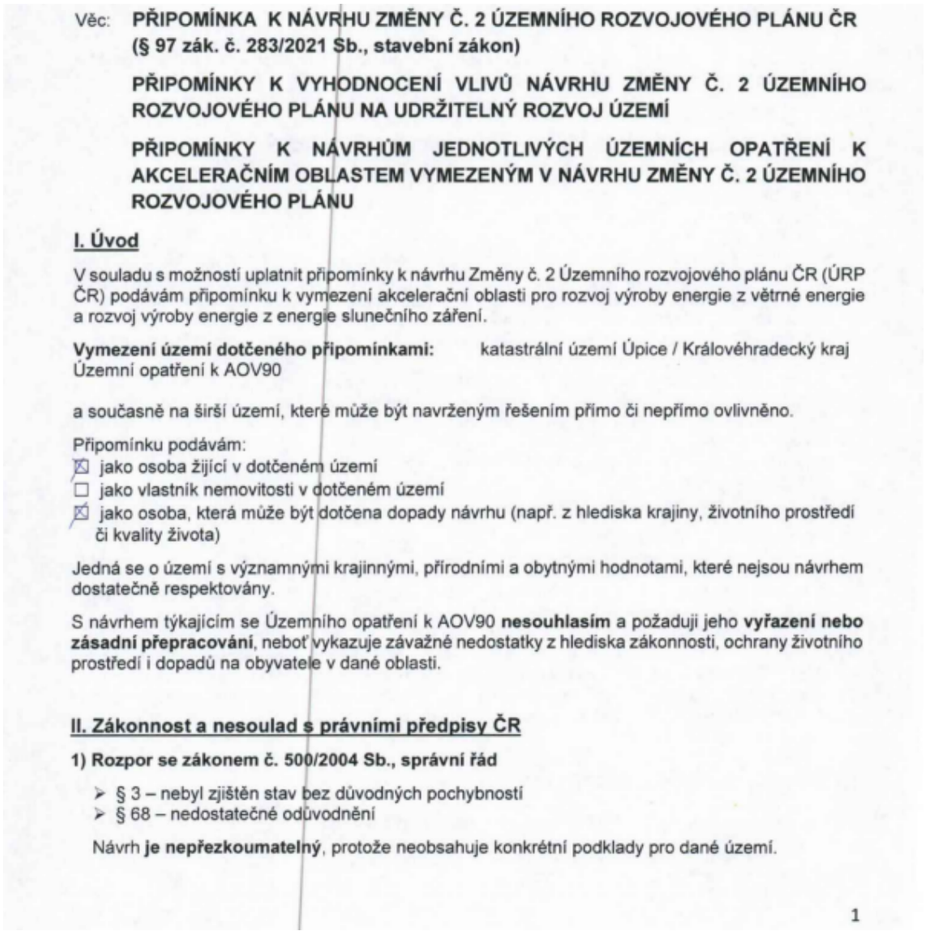	**Akceptováno.** Akcelerační oblast AOV90 – Studenec byla vypuštěna.

Věc: **PŘIPOMÍNKA K NÁVRHU ZMĚNY Č. 2 ÚZEMNÍHO ROZVOJOVÉHO PLÁNU ČR (§ 97 zák. č. 283/2021 Sb., stavební zákon)**

PŘIPOMÍNKY K VYHODNOCENÍ VLIVŮ NÁVRHU ZMĚNY Č. 2 ÚZEMNÍHO ROZVOJOVÉHO PLÁNU NA UDRŽITELNÝ ROZVOJ ÚZEMÍ

PŘIPOMÍNKY K NÁVRHŮM JEDNOTLIVÝCH ÚZEMNÍCH OPATŘENÍ K AKCELERAČNÍM OBLASTEM VYMEZENÝM V NÁVRHU ZMĚNY Č. 2 ÚZEMNÍHO ROZVOJOVÉHO PLÁNU

I. Úvod

V souladu s možností uplatnit připomínky k návrhu Změny č. 2 Územního rozvojového plánu ČR (ÚRP ČR) podávám připomínku k vymezení akcelerační oblasti pro rozvoj výroby energie z větrné energie a rozvoj výroby energie z energie slunečního záření.

Vymezení území dotčeného připomínkami: katastrální území Úpice / Královéhradecký kraj
Územní opatření k AOV90

a současně na širší území, které může být navrženým řešením přímo či nepřímo ovlivněno.

Připomínku podávám:
☒ jako osoba žijící v dotčeném území
☐ jako vlastník nemovitosti v dotčeném území
☒ jako osoba, která může být dotčena dopady návrhu (např. z hlediska krajiny, životního prostředí či kvality života)

Jedná se o území s významnými krajinnými, přírodními a obytnými hodnotami, které nejsou návrhem dostatečně respektovány.

S návrhem týkajícím se Územního opatření k AOV90 **nesouhlasím** a požaduji jeho **vyřazení nebo zásadní přepracování**, neboť vykazuje závažné nedostatky z hlediska zákonnosti, ochrany životního prostředí i dopadů na obyvatele v dané oblasti.

II. Zákonnost a nesoulad s právními předpisy ČR

1) Rozpor se zákonem č. 500/2004 Sb., správní řád

- § 3 – nebyl zjištěn stav bez důvodných pochybností
- § 68 – nedostatečné odůvodnění

Návrh **je nepřezkoumatelný**, protože neobsahuje konkrétní podklady pro dané území.

1

Poř. č.	Připomínkové místo	Číslo jednací	Článek	AO	Připomínka	Vyhodnocení
					1) V odůvodnění akceleračních oblastí č. 90 je opakovaně uvedeno území „Turnov", ačkoliv se jedná o oblast Trutnovska. Tento nesoulad svědčí o mechanickém převzetí textu bez vztahu k posuzovanému území. 2)Tato skutečnost nezakládá pouze formální pochybení, ale zpochybňuje samotnou věrohodnost a přezkoumatelnost odůvodnění. Pokud dochází k záměně základní identifikace území, je důvodná pochybnost, že nebyla provedena řádná analýza konkrétních místních podmínek a dopadů (např. krajinný ráz, hydrologické poměry, struktura osídlení či kumulativní vlivy). 3) Odůvodnění tak zjevně nereflektuje specifika dotčeného území a nelze z něj ověřit, na základě jakých konkrétních podkladů bylo vymezení provedeno. Lze se proto důvodně domnívat, že vymezení akceleračních oblastí je založeno na obecných či převzatých podkladech, nikoliv na reálném a individuálním posouzení. 4) Takový postup je v rozporu s požadavky na řádné odůvodnění opatření obecné povahy a může zakládat jeho nepřezkoumatelnost pro nedostatek důvodů. **2) Rozpor se zákonem č. 114/1992 Sb. (ochrana přírody a krajiny)** ➢ ohrožení krajinného rázu (§ 12) ➢ narušení ekologické stability ➢ zásah do biotopů a migračních tras Krajinný ráz Podkrkonoší do dnešních dnů dokladuje život našich předků v období 19. a počátku 20. století. Zachování poměru lesů, polí, luk, remízků a velkého počtu architektonických památek dává krajině charakter chalupářské podhorské krajiny, kde naprosto absentují průmyslové a výškové prvky. Počet rurálních ploch po důlní činnosti a průmyslové činnosti je minimální. VTE se svými 250 metry výšky naprosto nerespektují měřítko krajiny, zastiňují krajinné dominanty a poškozují horizonty. Krajina po období úpadku v éře totality nabyla v posledních desetiletích vysokou ekologickou hodnotu, což dokladuje i návrat živočišných druhů jako je vlk, čáp černý, luňák červený, volavka. Pro mnohé z ptačích druhů může výstavba větrného parku znamenat narušení hnízdišť (zejména čáp černý, čáp bílý, luňák červený), ale i migračních tras (vlaštovka, čáp,...). Dokladem bohatého ptactva v této oblasti jsou i nedaleké Jaroměřské louky. **3) Rozpor se stavebním zákonem** ➢ § 18 a § 19 – ochrana hodnot území ➢ požadavek na udržitelný rozvoj Návrh představuje industrializaci volné krajiny **bez dostatečného odůvodnění**. Plochy zabírají výhradně zemědělskou půdu, lesní a luční porosty. To je v naprostém rozporu s ochranou ZPF. Dále mohou výrazně ohrozit lokality CHOPAV, což je v době klimatické změny spojené s dlouhými obdobími sucha neakceptovatelné. Pro Studenec a Úpici jsou tyto prostory také jedinými možnostmi dalšího rozvoje obce v oblasti výstavby objektů rodinných domů, sportovního a rekreačního vyžití. Schválení AOV90 tak reálně znamená , že bude zamezeno dalšímu rozvoji území, což jej omezí i v dalším ekonomickém a sociálně-společenském růstu. **III. Nesoulad s právem Evropské unie** **1) Směrnice o ptácích (2009/147/ES) a o stanovištích (92/43/EHS)** ➢ nelze vyloučit negativní vliv na chráněné druhy ➢ chybí dostatečné biologické podklady 2	

Příloha č. 5h – Vyhodnocení připomínek obcí a veřejnosti

Poř. č.	Připomínkové místo	Číslo jednací	Článek	AO	Připomínka	Vyhodnocení
					Rozpor s požadavkem vyloučení významného vlivu na místní biotu je nesporný. Podle map citlivosti ptactva na VTE je toto území nedostatečně zmapované a chybí relevantní data. Samo odůvodnění této zóny obsahuje podmínky, kde jsou vyjmenovány mnohé druhy ptáků, kteří se zde vyskytují, ale přesto nerespektuje jejich migrační trasy a hnízdiště, která se tu reálně nacházejí. V okolí jsou na zmiňovaných mapách jasně vymezeny oblasti, které nesou extrémní citlivost. Proto považuji za nutné, aby průzkum, a to podrobný, proběhl i v této lokalitě. Největší riziko nese AO pro místní populace netopýrů jako je netopýr velký nebo rezavý. **2) Princip předběžné opatrnosti (čl. 191 SFEU)** Politika Unie v oblasti životního prostředí přispívá k sledování následujících cílů: ➢ zachování, ochrana a zlepšování kvality životního prostředí, ➢ ochrana lidského zdraví, ➢ uvážlivé a racionální využívání přírodních zdrojů, Ani tyto podmínky vymezená AO nesplňuje a vzhledem k tomu, že např. Úpice plánuje výstavbu i mimo AO (proti, které je silná vlna odporu), dochází k ohrožení kvality životního prostředí pro tisíce místních obyvatel. Nikdo nezkoumal jakým způsobem se bude zvuk produkovaný vrtulemi šířit v členitém podhorském terénu. Hustota obydlení a blízkost jednotlivých sídel nese obrovské riziko obtěžování stroboskopickým efektem. Samotná výstavba přináší devastaci krajiny v důsledku dopravy tisíců tun materiálu po nevyhovujících komunikacích a tím pádem i stavby nutných příjezdových cest, kácení porostů kvůli napojení k elektrárnám a zhutnění půd právě kvůli nutnosti dopravit materiály na místo určení. Jedná se o tisíce tun a stovky automobilů a jeřábů. To vše vede k tomu, že cítím ohrožení zejména u vodních zdrojů, které se v oblasti vyskytují. Jak bude zaručeno, že nebudou ohrožena prameniště i sběrné pánve podzemních vod, které zásobují celou oblast kvalitní pitnou vodou? Zhutnění i samotná stavba VTE může zasáhnout prameny, porušit prostupnost půd a jednotlivých vrstev půdního profilu. V období klimatické změny je voda nejvyšší hodnotou, u které rozhodně není vhodné riskovat její ztrátu či znečištění (například oleji při havárii nebo poruše vrtule) **IV. Nedostatky SEA a podkladů** ➢ absence terénních biologických průzkumů ➢ práce pouze s mapovými podklady (nedostatečné) ➢ chybí reálná data o výskytu druhů Podle map citlivosti ptactva vůči VTE nebyla celá plocha AOV90 řádně prozkoumána a chybí podrobná data o hnízdištích a jejich počtech. Nebyla vůbec zohledněna hydrogeologická situace území a není tak zaručena bezpečnost vodních zdrojů. Bez těchto podkladů **nelze učinit kvalifikovaný závěr**. **V. Narušení krajiny a životního prostředí** Navržené řešení povede k: ➢ zásadní změně krajinného rázu ➢ narušení horizontů a dálkových pohledů ➢ vzniku bariér v krajině ➢ narušení ekologické konektivity Výška staveb (200 m a vyšší) **znamená nadregionální dopad**. V krajině venkovského podhorského charakteru je výška těchto staveb naprosto abnormální. Krajinné měřítko bude absolutně porušeno, signifikantní to bude zejména pro obec Studenec, kterou AOV90 obklopuje. Horizonty budou narušeny zejména pro panorama Krkonoš směrem od Maršova a Úpice. Zároveň je nepřijatelné, aby tyto zóny narušovaly krajinný ráz a výhled z Krkonoš do kraje. 3	

Poř. č.	Připomínkové místo	Číslo jednací	Článek	AO	Připomínka	Vyhodnocení
					Podle map citlivosti ptactva na VTE, a také podle dat soustavy NATURA 2000, je oblast AOV90 prostorem nejen hnízdišť mnohých ohrožených druhů ptactva, ale i součástí koridorů jejich migrace. VTE tak zasahuje do ekologické konektivity širší krajiny (zejména pak v souvislosti s Adršpašskými skalami, Jestřebími horami a okolím Jaroměře) **VI. Dopady na obyvatele** Návrh nedostatečně řeší negativní vliv na: ➢ hluk a nízkofrekvenční hluk ➢ stroboskopický efekt ➢ světelné zatížení ➢ kvalitu bydlení ➢ hodnotu nemovitostí Tyto vlivy nejsou řádně vyhodnoceny. Zejména pak v souvislosti s členitým podhorským terénem a v ČR dosud neodzkoušenou technologií turbín dané výšky. Vzhledem k velmi malé vzdálenosti od obytných budov (cca 700 m), je stroboskopický efekt téměř jistotou. Blikající stožáry budou vidět z širokého okolí a mohou narušovat i bezpečnost dopravy nejen na lokálních komunikacích, ale i na nově vznikající dálnici D11. Radeč (Úpice) i Sudenec budou významně omezeny v dalším rozvoji sídel. Studenec v důsledku obklopení celé obce AO a Radeč z důvodu nedostatku dalších parcel ve městě, které jsou vhodné pro výstavbu rodinných domů. Zastavení tohoto vývoje znamená zároveň i zamezení ekonomického růstu sídel, přílivu nových obyvatel a rozvoje turistického ruchu (nebude možné vytvářet ani kvalitní a nerušené plochy pro rekreaci a sportovní vyžití). **VII. Kumulativní a systémové dopady** Není řešeno: ➢ souběžné působení více projektů ➢ celkové zatížení území ➢ únosnost krajiny Hrozí **nevratná degradace území**, neboť mimo zóny AOV90 a AOV91, jsou plánovány další VTE např. v Úpici, Maršově u Úpice a dalších obcích. Region se tak s venkovského podhorského prostoru stane průmyslovou zónou obklíčenou desítkami VTE, což bude mít vliv i na atraktivitu krajiny při pohledu z KRNAP. Dále je území výrazně zatíženo výstavbou dálnice D11 směrem k Polsku. Jednalo by se tedy o souběh dvou velmi rozsáhlých projektů v jednom malém a hustě osídleném regionu, což povede k velmi výraznému snížení kvality života místních obyvatel a silnému ohrožení místní krajiny přes hranici její únosnosti (zejména v souvislosti s ohroženými druhy rostlin a živočichů). **VIII. Absence variantního řešení** Není doloženo, že byly posuzovány jiné lokality a méně konfliktní varianty, jedná se o porušení základního principu plánování. Nejsou dostatečně využity možnosti brownfields a jiných ekologicky porušených lokalit, kterých je po celé ČR více než je pro stavbu VTE nutné. **IX. Hlavní požadavek** Požaduji: 1) **Vyřazení výše uvedené akcelerační oblasti z návrhu** 4	

Poř. č.	Připomínkové místo	Číslo jednací	Článek	AO	Připomínka	Vyhodnocení
					nebo 2) Zároveň (pro případ, že nebude tomuto požadavku vyhověno) **požaduji, aby návrh změny č. 2 ÚRP ČR nebyl v této části schválen a byl vrácen k zásadnímu přepracování**, a to zejména po doplnění: • posouzení vlivu na lokality Natura 2000 dle čl. 6 odst. 3 směrnice 92/43/EHS • dostatečný biologický průzkumu odpovídající metodikám MŽP • hodnocení vlivu na populace netopýrů, dravců a dalších ptáků • posouzení kumulativních vlivů v širším území, zejména pak na zásobárny podzemních vod • hodnocení dopadů na krajinný ráz • hodnocení dopadů na využití nemovitostí vlastníků v dosahu navrhovaných 700 m od obytné zástavby a přímý dopad vymezení AO na výkon vlastnických práv těchto vlastníků Do doby doplnění těchto podkladů nelze území považovat za způsobilé pro vymezení akcelerační oblasti. Podané připomínky jsou v některých svých částech blanketní (probíhá příprava posudků a sběr dat a podkladů), podatel si vymezuje právo připomínky doplnit ve lhůtě 15 dnů ode dne veřejného projednání. **X. Závěr** Návrh v předložené podobě není dostatečně odůvodněný, není podložen odbornými daty, je v rozporu s právními předpisy ČR i EU a může mít závažné dopady na krajinu, životní prostředí i obyvatele, proto požaduji vyřazení Územního opatření k AOV90 z Návrhu Změny č. 2 Územního rozvojového plánu ČR nebo jeho zásadní přepracování. Žádám, aby tato připomínka byla řádně vypořádána v souladu se zákonem a aby bylo uvedeno konkrétní odůvodnění přijatého řešení.	
1352.	Šintáková Jaroslava	MMR-35015-2026-81	99cj, 99czzf, 99czzg, 99czzh, 99czzi, 99czzl, 99czzm, 99czzy, 99czzz	AOV26, AOV82, AOV83, AOV84, AOV85, AOV88, AOV89, AOV104, AOV105	Věc: **PŘIPOMÍNKA K NÁVRHU ZMĚNY Č. 2 ÚZEMNÍHO ROZVOJOVÉHO PLÁNU ČR (§ 97 zák. č. 283/2021 Sb., stavební zákon)** **PŘIPOMÍNKY K VYHODNOCENÍ VLIVŮ NÁVRHU ZMĚNY Č. 2 ÚZEMNÍHO ROZVOJOVÉHO PLÁNU NA UDRŽITELNÝ ROZVOJ ÚZEMÍ** **PŘIPOMÍNKY K NÁVRHŮM JEDNOTLIVÝCH ÚZEMNÍCH OPATŘENÍ K AKCELERAČNÍM OBLASTEM VYMEZENÝM V NÁVRHU ZMĚNY Č. 2 ÚZEMNÍHO ROZVOJOVÉHO PLÁNU** I. Úvod V souladu s možností uplatnit připomínky k návrhu Změny č. 2 Územního rozvojového plánu ČR (ÚRP ČR), podávám připomínku k vymezení akcelerační oblasti pro rozvoj výroby energie z větrné energie a rozvoj výroby energie z energie slunečního záření. **Vymezení území dotčeného připomínkami: Liberecký a Středočeský kraj – Ralsko** **Vymezení území dotčeného připomínkami: Liberecký kraj – Kundratice, Vlčí Dola** **Vymezení území dotčeného připomínkami: Liberecký a Královéhradecký kraj – Černý Háj, Borovnice** **Vymezení území dotčeného připomínkami: Středočeský a Ústecký kraj – Nový Dvůr** **Vymezení území dotčeného připomínkami: Středočeský kraj – Boreč, Chorušice, Doubravice** Územní opatření k akcelerační zóně **AOV26 Ralsko, AOV88 Kundratice, AOV89 Vlčí Dola, AOV104 Černý Háj, AOV105 Borovnice, AOV85 Nový Dvůr, AOV82 Boreč, AOV83 Chorušice a AOV84 Doubravice** a současně na širší území, které může být navrženým řešením přímo či nepřímo ovlivněno.	**Akceptováno částečně.** Akcelerační oblasti AOV104 – Černý háj, AOV105 – Borovnice, AOV26 – Ralsko, AOV84 – Doubravice, AOV85 – Nový Dvůr, AOV88 – Kundratice a AOV89 – Vlčí dola byly vypuštěny. Akcelerační oblasti AOV82 – Boreč a AOV83 - Chorušice byly zmenšeny. Vlivy návrhu Změny č. 2 ÚRP ČR včetně akceleračních oblastí AOV82 Boreč a AOV83 Chorušice byly posouzeny na úrovni koncepce v rámci strategického vyhodnocení vlivů na udržitelný rozvoj území (SEA/VVURU), jehož závěry tvoří nedílnou součást odůvodnění Z2 URP. Pro AOV82 a AOV83 bylo zpracováno biologické posouzení dle § 11 odst. 3, resp. 4 zákona č. 249/2025 Sb. (ZOZE), zahrnující výskyt chráněných druhů ptáků a dalších živočichů v dotčeném území, přičemž závěry tohoto posouzení byly promítnuty do podmínek vymezení oblastí a posouzení vlivu na soustavu Natura 2000 bylo provedeno v rámci SEA. K námitce, že vliv větrných elektráren na přirozené proudění vzduchu využívané větroni ze sportovního letiště Mladá Boleslav (vzdáleného cca 10 km od AOV82 a AOV83) nebyl v žádném dokumentu zkoumán, se uvádí, že požadavky na ochranu letového provozu a bezpečnostní pásma letišť jsou upraveny zvláštními právními předpisy v oblasti civilního letectví, jejichž závazné splnění bude standardní podmínkou pro vydání povolení konkrétních záměrů v navazujících řízeních. Argumenty týkající se nedostatečnosti podkladů SEA, absence terénních průzkumů,

Poř. č.	Připomínkové místo	Číslo jednací	Článek	AO	Připomínka	Vyhodnocení
					Připomínku podávám: jako osoba, která může být dotčena dopady návrhů z hlediska krajiny, životního prostředí a kvality života. Jedná se o území s významnými krajinnými, přírodními a obytnými hodnotami, které nejsou návrhem dostatečně respektovány. Dopad návrhu na mou osobu spočívá v tom, že dojde k zásadnímu omezení našeho „obyčejného" harmonického života a pobytu v přírodě, která se změní na technickou zónu. Obávám se zničení přírody, která je nezbytná pro vývoj a život člověka. Považuji za důležitou ochranu vzácného ptactva a nesouhlasím se zabíjením chráněných ptáků v této oblasti, kteří se zde vyskytují (ke kterému dojde, jako např. Německo – počet ptactva je znatelně snížen). Dále se obávám o své zdraví, o svoji bezpečnost a prokazatelné vlivy na psychiku obyvatel, kteří budou s těmito důsledky konfrontováni. S návrhem týkajícím se Územního opatření k **AOV26, AOV88, AOV89, AOV104, AOV105, AOV82, AOV83 a AOV84 nesouhlasím** z výše uvedených důvodů a požaduji jeho **vyřazení nebo zásadní přepracování**, neboť vykazuje závažné nedostatky z hlediska zákonnosti, ochrany životního prostředí i dopadů na obyvatele v dané oblasti. **V těchto územích se vyskytuje mnoho chráněných ptáků a živočichů. V těchto oblastech je výstavba nepřijatelná, neboť by došlo ke zničení vzácných živočichů a krajinných prvků. Navržená zmírňující opatření jsou směšná, necitlivá a krutá vůči drobným živočichům, stejně i k ptactvu v těchto lokalitách, neboť je již předem známé, co se zmíněným živočichům stane. Vše je silně necitlivé a kruté i k nám lidem, pokud se budeme muset dívat na ničení těchto vzácných živých míst.** **V blízkosti AOV26 Ralsko, cca 10 km vzdušnou čarou, se dále nachází sportovní letiště Hodkovice nad Mohelkou a Český Dub, přičemž vliv větrných turbín naruší přírodní proudění vzduchu, které využívají především větroni, využívající toto letiště. Vliv instalace větrných turbín na tato letiště nebyl v žádném dokumentu zkoumán.** **V blízkosti AOV82, AOV83 a AOV84 (Boreč, Chorušice, Doubravice), cca 10 km vzdušnou čarou, se rovněž nachází sportovní letiště (Mladá Boleslav), přičemž vliv instalace větrných turbín na letiště nebyl v žádném z dokumentů zkoumán.** **Zároveň nesouhlasím s návrhem týkajícím se Územního opatření k AOV85, neboť se tato zóna nachází v bezprostřední blízkosti hory Říp, která včetně svého okolí je historickým dědictvím Českého národa, vykazuje nezastupitelnou a jedinečnou energii našich předků, která nesmí být narušena technickými monstry, které by změnily a zničily charakter posvátného místa. Žádná navrhovaná zmírňující opatření nezajistí zachování této jedinečné oblasti.** **Zcela zcestné mi připadá opatření minimalizace výšky VTE a konstatování, že VTE by neměly být viditelné – budou „skryty za Řípem". Celé území obsahuje velké množství národních kulturních památek, ochranných pásem a vzácných biotopů, zásah do těchto oblastí je zcela nepřijatelný. Jedná se o turistickou, spirituální a kulturní oblast, která je klíčová pro zachování národní identity. Musí být zachována v její původní podobě bez zásahu těchto přírodu ničících zařízení. Žádám vyřazení.**	kumulativních vlivů, dopadů na krajinný ráz, zdraví obyvatel (hluk, stroboskopický efekt, světelné zatížení), znehodnocení zemědělské půdy, narušení migračních tras živočichů a nedoložení priority brownfieldů dle směrnice RED III (2023/2413) jsou předmětem posouzení na úrovni SEA na úrovni celé koncepce; podrobné vyhodnocení těchto vlivů bude provedeno v navazujících řízeních dle stavebního zákona a zvláštních právních předpisů. Záměry realizované v akceleračních oblastech jsou dle § 28 ZOZE osvobozeny od posuzování vlivů na životní prostředí (EIA) a budou povolovány v navazujících řízeních dle stavebního zákona a zvláštních právních předpisů, v jejichž rámci budou zohledněny i dopady na vlastníky nemovitostí v bezprostřední blízkosti obytné zástavby. Akcelerační oblast AOV83 Chorušice byla na základě výsledků veřejného projednání zmenšena.

Příloha č. 5h – Vyhodnocení připomínek obcí a veřejnosti

Poř. č.	Připomínkové místo	Číslo jednací	Článek	AO	Připomínka	Vyhodnocení
					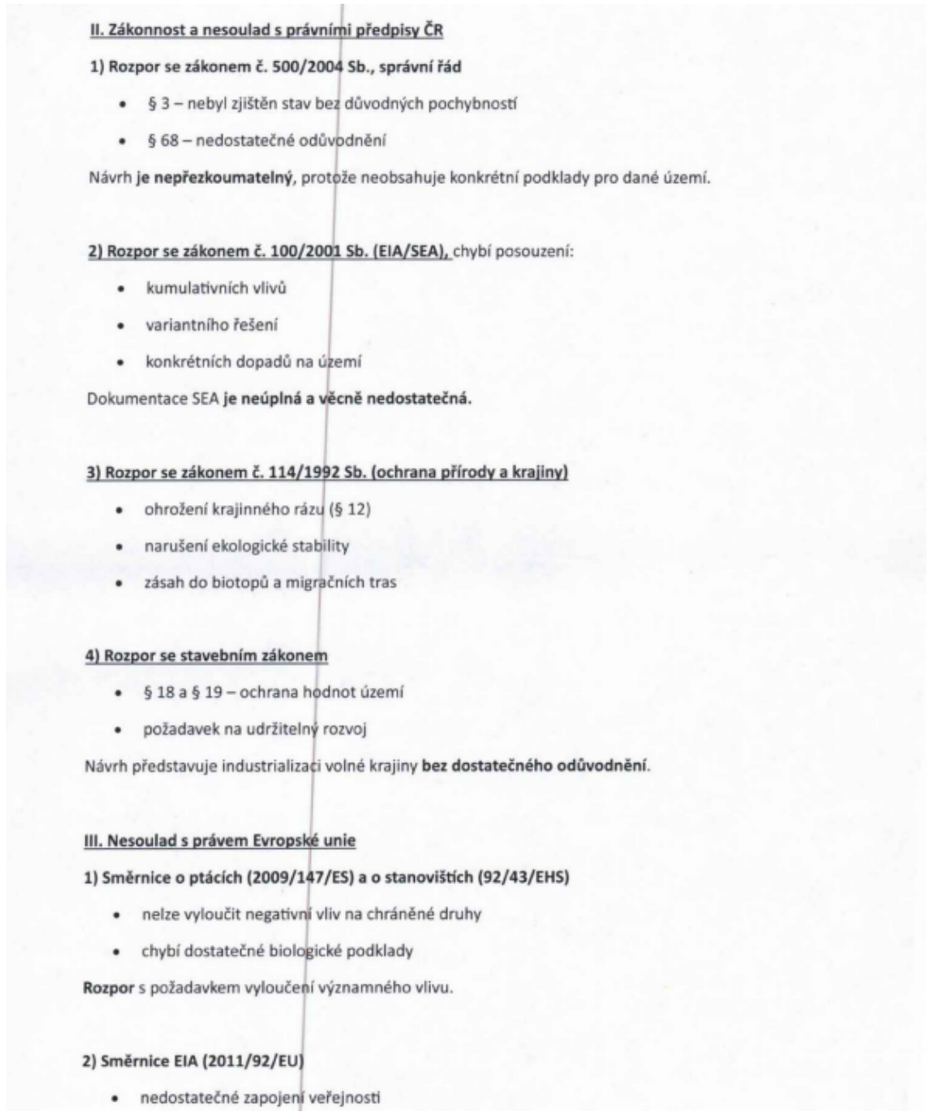 **II. Zákonnost a nesoulad s právními předpisy ČR** **1) Rozpor se zákonem č. 500/2004 Sb., správní řád** • § 3 – nebyl zjištěn stav bez důvodných pochybností • § 68 – nedostatečné odůvodnění Návrh **je nepřezkoumatelný**, protože neobsahuje konkrétní podklady pro dané území. **2) Rozpor se zákonem č. 100/2001 Sb. (EIA/SEA),** chybí posouzení: • kumulativních vlivů • variantního řešení • konkrétních dopadů na území Dokumentace SEA **je neúplná a věcně nedostatečná.** **3) Rozpor se zákonem č. 114/1992 Sb. (ochrana přírody a krajiny)** • ohrožení krajinného rázu (§ 12) • narušení ekologické stability • zásah do biotopů a migračních tras **4) Rozpor se stavebním zákonem** • § 18 a § 19 – ochrana hodnot území • požadavek na udržitelný rozvoj Návrh představuje industrializaci volné krajiny **bez dostatečného odůvodnění**. **III. Nesoulad s právem Evropské unie** **1) Směrnice o ptácích (2009/147/ES) a o stanovištích (92/43/EHS)** • nelze vyloučit negativní vliv na chráněné druhy • chybí dostatečné biologické podklady **Rozpor** s požadavkem vyloučení významného vlivu. **2) Směrnice EIA (2011/92/EU)** • nedostatečné zapojení veřejnosti	

Poř. č.	Připomínkové místo	Číslo jednací	Článek	AO	Připomínka	Vyhodnocení
					• nedostatečné vyhodnocení vlivů **3) Směrnice RED III (2023/2413)** nebyla doložena priorita využití: • zastavěných ploch • brownfieldů • technicky narušených území Vymezení ve volné krajině je v **rozporu s principem minimalizace dopadů.** **4) Princip předběžné opatrnosti (čl. 191 SFEU)** Politika Unie v oblasti životního prostředí přispívá k sledování následujících cílů: • zachování, ochrana a zlepšování kvality životního prostředí, • ochrana lidského zdraví, • uvážlivé a racionální využívání přírodních zdrojů, **5) Evropská úmluva o krajině (European Landscape Convention), ETS No. 176** • nedostatečná ochrana krajiny jako základní složky životního prostředí • ignorování charakteru území • nedostatečné zapojení veřejnosti do rozhodování o zásazích do krajiny **6) Aarhuská úmluva (Convention on Access to Information, Public Participation in Decision-making and Access to Justice in Environmental Matters), 1998** • omezení práva veřejnosti na informace • omezení účasti veřejnosti na rozhodovacích procesech (pouze formální zapojení) • omezení práva veřejnosti na přístup k právní ochraně v záležitostech životního prostředí **IV. Nedostatky SEA a podkladů** • absence terénních biologických průzkumů • práce pouze s mapovými podklady (nedostatečné) • chybí reálná data o výskytu druhů • variantní řešení • posouzení vlivu na zdraví Bez těchto podkladů **nelze učinit kvalifikovaný závěr**.	

Příloha č. 5h – Vyhodnocení připomínek obcí a veřejnosti

Poř. č.	Připomínkové místo	Číslo jednací	Článek	AO	Připomínka	Vyhodnocení
					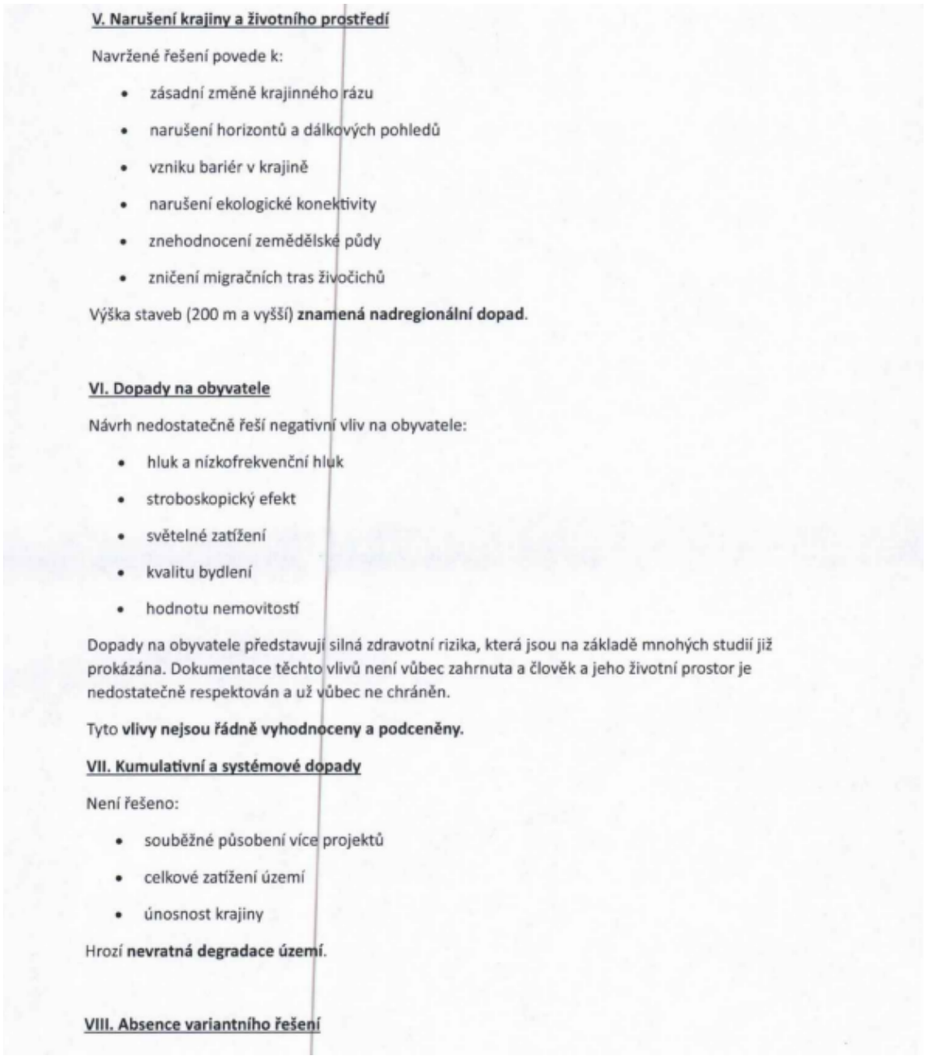	

Poř. č.	Připomínkové místo	Číslo jednací	Článek	AO	Připomínka	Vyhodnocení
					Není doloženo, že byly posuzovány jiné lokality a méně konfliktní varianty, jedná se o porušení základního principu plánování. Nebyla rovněž posouzena tzv. nulová varianta (varianta 0), tedy stav území před realizací záměru, což znemožňuje objektivní hodnocení dopadů. **IX. Hlavní požadavek** Požaduji: 1) **Vyřazení výše uvedených akceleračních oblastí z návrhu** nebo 2) Zároveň (pro případ, že nebude tomuto požadavku vyhověno) **požaduji, aby návrh změny č. 2 ÚRP ČR nebyl v této části schválen a byl vrácen k zásadnímu přepracování**, a to zejména po doplnění: • posouzení vlivu na lokality Natura 2000 dle čl. 6 odst. 3 směrnice 92/43/EHS • dostatečný biologický průzkumu odpovídající metodikám MŽP v různých ročních obdobích • hodnocení vlivu na populace netopýrů • posouzení kumulativních vlivů v širším území • hodnocení dopadů na krajinný ráz • hodnocení dopadů na využití nemovitostí vlastníků v dosahu navrhovaných 500 m od obytné zástavby a přímý dopad vymezení AO na výkon vlastnických práv těchto vlastníků, včetně uvedení metodiky, na základě které se určuje vzdálenost od zastavěného území • zdůvodnění nevyužití brownfieldů a narušených území uvedených v Národní databázi brownfieldů Do doby doplnění těchto podkladů nelze území považovat za způsobilé pro vymezení akcelerační oblasti. Podané připomínky jsou blanketní, podatel si vymezuje právo připomínky doplnit ve lhůtě 15 dnů ode dne veřejného projednání. **X. Závěr** Návrh v předložené podobě není dostatečně odůvodněný, není podložen odbornými daty, je v rozporu s právními předpisy ČR i EU a může mít závažné dopady na krajinu, životní prostředí i obyvatele, proto požaduji především vyřazení Územního opatření k **AOV26 Ralsko, AOV88 Kundratice, AOV89 Vlčí Dola, AOV104 Černý Háj, AOV105 Borovnice, AOV85 Nový Dvůr, AOV82 Boreč, AOV83 Chorušice a AOV84** z návrhu Změny č. 2 Územního rozvojového plánu ČR. Žádám též o zásadní vyřešení rozporu mezi návrhem změny č. 2 Územního rozvojového plánu ČR a realizací větrných elektráren ve volné i obydlené krajině a její již mnoha studiemi prokázanou škodlivostí pro přírodu a lidi zde žijící. Technologii větrných elektráren považuji za nebezpečnou, život ohrožující, zásadně narušující bezpečnost okolního prostoru. Zařízení jsou neefektivní, agresivní a silně destruktivní – s definitivním dopadem zničené přírody pro další generace. **Návrh je dle mého názoru v rozporu s ústavou České republiky.** Pro případ, že tomuto požadavku nebude vyhověno, požaduji zásadní přepracování Návrhu Změny č. 2 ÚRP ČR tak, aby byl v souladu s právními předpisy a byly řádně vyhodnoceny jeho dopady. Žádám, aby tato připomínka byla řádně vypořádána v souladu se zákonem a aby bylo uvedeno konkrétní odůvodnění přijatého řešení.	
1353.	Nováková Jana	MMR-35020-2026-81	99czzj	AOV86	**Věc: Připomínka k návrhu Změny č. 2 Územního rozvojového plánu a k Vyhodnocení vlivů na udržitelný rozvoj území v části vymezení akceleračních oblastí pro větrné elektrárny (AOV…)**	**Neakceptováno.**

Poř. č.	Připomínkové místo	Číslo jednací	Článek	AO	Připomínka	Vyhodnocení
					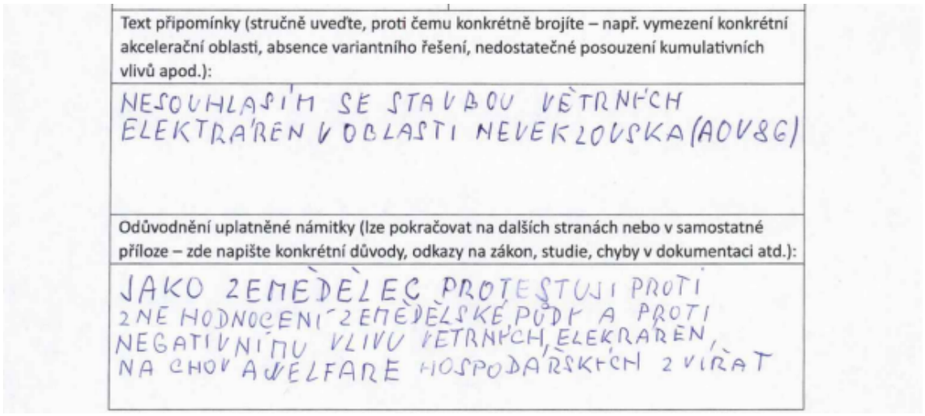	Vlivy návrhu Změny č. 2 Územního rozvojového plánu ČR (Z2 ÚRP), včetně vymezení akcelerační oblasti AOV86 Neveklov, byly posouzeny na úrovni územně plánovací dokumentace v rámci Vyhodnocení vlivů na udržitelný rozvoj území (VVURÚ), jež je přílohou odůvodnění Z2 ÚRP a zahrnuje posouzení vlivů na životní prostředí formou SEA, přičemž v jeho rámci byly vyhodnoceny vlivy na přírodu a krajinný ráz, prvky ÚSES a biokoridory, vodní režim a odtokové poměry, zemědělský půdní fond i kumulativní vlivy více záměrů v území. Pro akcelerační oblast bylo zpracováno biologické posouzení dle § 11 odst. 3, resp. 4 zákona č. 249/2025 Sb. (ZOZE) a jeho závěry byly promítnuty do podmínek vymezení oblasti. Případné dopady konkrétních záměrů větrných elektráren na zemědělské hospodaření, chov a welfare hospodářských zvířat jsou záležitostí konkrétních záměrů, které budou posouzeny v navazujících řízeních dle stavebního zákona a zvláštních předpisů; záměry výroby energie z obnovitelných zdrojů jsou přitom osvobozeny od posuzování vlivů na životní prostředí dle § 28 ZOZE. Z2 ÚRP byl zpracován v souladu s platnou právní úpravou a vlivy návrhu byly vyhodnoceny v zákonem požadovaném rozsahu na úrovni koncepce.
1354.	Svoboda Jan	MMR-35023-2026-81	99cz	AOV46	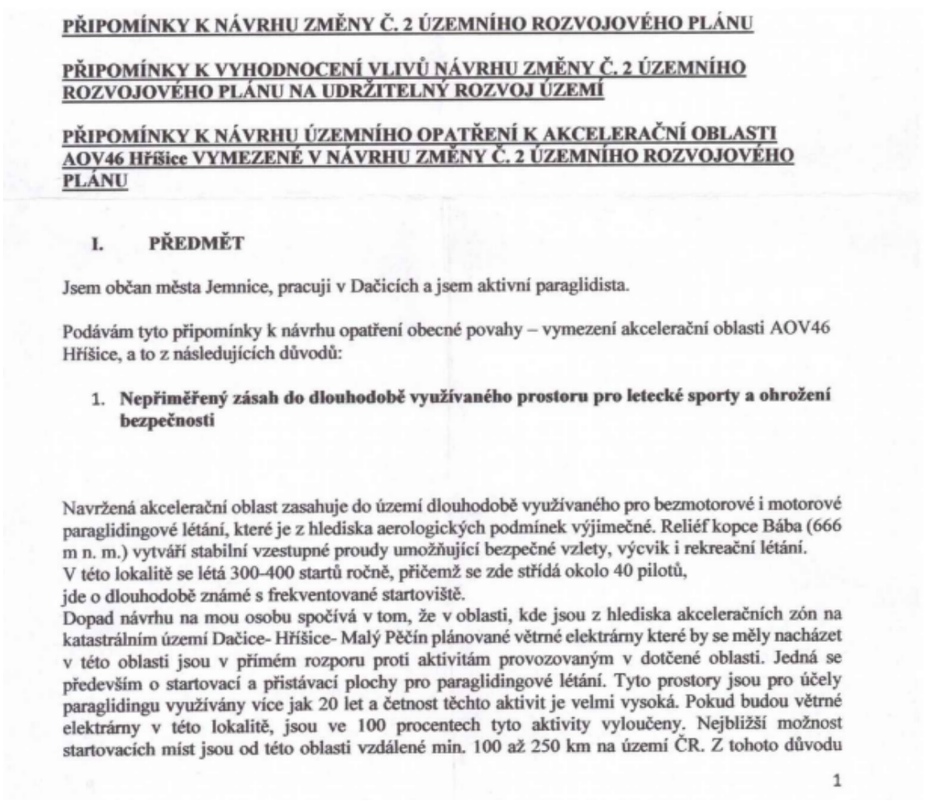	**Akceptováno.** Akcelerační oblast AOV46 – Hříšice byla vypuštěna.

Poř. č.	Připomínkové místo	Číslo jednací	Článek	AO	Připomínka	Vyhodnocení
					jsem proti výstavbě větrných elektráren v této oblasti. Srovnatelné lokality se nachází v České republice jen na jejím severu v Beskydech a Krkonoších a jinak musí paraglidisté za podobnými podmínkami až do Itálie. Tato lokalita je fakticky využívána piloty z širšího regionu, včetně osob sdružených v rámci Letecké amatérské asociace ČR, což dokládá její praktický význam. Umístění větrných elektráren do tohoto prostoru vytváří překážky v letovém prostoru, zásadně mění proudění vzduchu, generuje turbulence a střihy větru, tím přímo zvyšuje riziko leteckých nehod. Tyto dopady mají přímý bezpečnostní rozměr a nejsou v návrhu nijak odborně vyhodnoceny. Návrh neobsahuje žádné odborné posouzení vlivu na letecké aktivity a bezpečnost provozu. Tím je porušena zásada prevence a povinnost zjistit stav věci bez důvodných pochybností. Současně nebyla provedena žádná úvaha o proporcionalitě zásahu do existujícího způsobu využití území. **2. Neprokázání preference méně konfliktních lokalit (rozpor s požadavky práva EU a národní úpravy)** Právní úprava vycházející ze směrnice RED III ukládá státu povinnost směřovat rozvoj obnovitelných zdrojů přednostně do lokalit s nižšími environmentálními a sociálními dopady. V daném případě však nebylo doloženo, že byly systematicky vyhodnoceny brownfieldy či jiné znehodnocené plochy, nebylo odůvodněno, proč nebyly využity méně konfliktní lokality, dochází k zásahu do zemědělsky využívané krajiny. Odůvodnění návrhu neprokazuje, že by byla respektována povinnost preference vhodnějších lokalit. Návrh je v této části nepřezkoumatelný, neboť neobsahuje srovnání variant ani vysvětlení výběru konkrétního území. **3. Nevypořádání relevantních odborných podkladů a existence alternativ** Z dostupných informací vyplývá, že existují odborné podklady poukazující na dostatek vhodnějších lokalit pro rozvoj větrné energetiky (např. brownfieldy a jinak znehodnocené plochy). Tyto podklady však nejsou v odůvodnění návrhu reflektovány, nejsou vyhodnoceny ani vypořádány a není vysvětleno, proč nebyly zohledněny. Tím dochází k porušení povinnosti řádně odůvodnit opatření obecné povahy a vypořádat se se všemi relevantními podklady. Návrh je v této části nepřezkoumatelný. **4. Porušení zásady proporcionality** Navržené řešení představuje významný zásah do bezpečnosti leteckých aktivit, do dosavadního způsobu využití území, do krajinného rázu. Současně však není doloženo, proč je nutné realizovat záměr právě v této lokalitě a proč nelze dosáhnout sledovaného cíle v méně konfliktním území. 2	

Poř. č.	Připomínkové místo	Číslo jednací	Článek	AO	Připomínka	Vyhodnocení
					Návrh neobsahuje test proporcionality a neprokazuje převahu veřejného zájmu nad dotčenými právy a zájmy. 5. **Procesní vady – nedostatečné odůvodnění** Návrh vykazuje znaky nepřezkoumatelnosti, zejména absencí konkrétního vyhodnocení dopadů na dotčené aktivity, chybějícím srovnáním variant, nevypořádání relevantních podkladů. Takový postup je v rozporu s požadavky na odůvodnění opatření obecné povahy dle správního řádu a zakládá jeho nezákonnost. II. **ZÁVĚR** Vzhledem k výše uvedeným skutečnostem, zejména pro nepřezkoumatelnost návrhu, neprokázání výběru vhodné lokality a nepřiměřený zásah do bezpečnosti a existujícího využití území, požaduji zrušení akcelerační oblasti AOV46 Hříšice v celém rozsahu.	
1355.	Jánišová Eva	MMR-35024-2026-81	99czzzb	AOV109	Věc: **PŘIPOMÍNKA K NÁVRHU ZMĚNY Č. 2 ÚZEMNÍHO ROZVOJOVÉHO PLÁNU ČR (§ 97 zák. č. 283/2021 Sb., stavební zákon)** **PŘIPOMÍNKY K VYHODNOCENÍ VLIVŮ NÁVRHU ZMĚNY Č. 2 ÚZEMNÍHO ROZVOJOVÉHO PLÁNU NA UDRŽITELNÝ ROZVOJ ÚZEMÍ** **PŘIPOMÍNKY K NÁVRHŮM JEDNOTLIVÝCH ÚZEMNÍCH OPATŘENÍ K AKCELERAČNÍM OBLASTEM VYMEZENÝM V NÁVRHU ZMĚNY Č. 2 ÚZEMNÍHO ROZVOJOVÉHO PLÁNU** **VĚCNÉ PŘIPOMÍNKY A DŮVODY PRO VYŘAZENÍ LOKALITY AOV109 Z NÁVRHU** **Obec kategoricky nesouhlasí s vymezením lokality AOV109 z důvodu její fundamentální a systémové nevhodnosti, kterou opírá o následující argumenty:** **1. Systémový rozpor s unijním právem a principem předběžné opatrnosti Předložený návrh je v příkrém rozporu s materiálním účelem (teleologií) směrnice Evropského parlamentu a Rady (EU) 2023/2413 (tzv. směrnice RED III). Ustanovení čl. 15c odst. 1 písm. a) směrnice RED III výslovně normuje, že členské státy musí při vymezování akceleračních oblastí primárně upřednostňovat umělé a zastavěné plochy a znehodnocenou půdu v nichž se neočekává, že zavedení určitého druhu nebo určitých druhů obnovitelných zdrojů energie bude mít vzhledem ke zvláštnostem vybrané oblasti významný dopad na životní prostředí, tedy mimo jiné průmyslové brownfieldy. Tento unijní imperativ racionálního využívání území se plně promítá i do českého zákona č. 249/2025 Sb., o urychlení využívání obnovitelných zdrojů energie. Lokalita AOV109 Lukoveček však představuje pravý opak, jedná se o cennou, harmonickou a extenzivně obhospodařovanou volnou krajinu s významnými přírodními a estetickými hodnotami. Vymezení plošné průmyslové zóny v takto citlivém území, aniž by pořizovatel doložil prokazatelné vyčerpání alokačního potenciálu skutečně znehodnocených ploch v ČR, představuje flagrantní porušení principu proporcionality a činí návrh z hlediska evropského práva neobhajitelným. Obec Lukoveček důrazně upozorňuje na skutečnost, že předložený návrh je v přímém a zjevném rozporu s kogentními vylučujícími kritérii stanovenými směrnicí Evropského parlamentu a Rady (EU) 2023/2413 (RED III). Ustanovení čl. 15c odst. 1 písm. a) bodu ii) směrnice RED III bezpodmínečně vyžaduje, aby členské státy při vymezování akceleračních oblastí vyloučily lokality sítě Natura 2000, oblasti určené v rámci vnitrostátních systémů ochrany přírody a zachování biologické rozmanitosti, jakož i oblasti hlavních migračních tras ptáků, s jedinou výjimkou, kterou by** 1	**Akceptováno.** Akcelerační oblast AOV109 – Lukoveček byla vypuštěna.

Poř. č.	Připomínkové místo	Číslo jednací	Článek	AO	Připomínka	Vyhodnocení
					představovalo umístění na stávajících umělých a zastavěných plochách (např. střechách, parkovištích či dopravní infrastruktuře). Zájmové území AOV109 Lukoveček tuto unijní výjimku pro umělé plochy absolutně nenaplňuje, neboť se jedná o volnou, převážně zemědělskou a přírodní krajinu. Přestože je samotná hranice akcelerační oblasti účelově narýsována tak, aby formálně nestála přímo uvnitř většiny chráněných území, z materiálního hlediska představuje plošné umístění 200 metrových větrných turbín do jejího bezprostředního sousedství jasné obcházení unijního zákazu. Podle předloženého posouzení SEA se akcelerační zóna nachází v bezprostředním sousedství přírodního parku Hostýnské vrchy, jenž spadá do vnitrostátního systému ochrany přírody, a necelý 1 kilometr od evropsky významné lokality (EVL) Velká Vela chráněné v rámci sítě Natura 2000. Zcela fatálním a nevyvratitelným důkazem porušení směrnice RED III je pak vlastní doznání zpracovatele v odůvodnění územního opatření, že se nepodařilo vyhnout všem detekovaným místům výskytu ohrožených druhů a že akcelerační oblast (v západní, střední i východní části) přímo zasahuje do ploch s vysokým i extrémním rizikem pro ptáky. Území navíc prokazatelně kříží migrační koridory vybraných zvláště chráněných druhů velkých savců a do přímého kontaktu se dostává i s biokoridory územního systému ekologické stability. Z judikatury Soudního dvora EU k ochraně přírody dlouhodobě plyne, že ochranný režim cenných území nesmí být mařen tím, že se destruktivní průmyslový záměr formálně umístí na jejich samou vnější hranici, pokud na ně bude mít zjevný negativní dopad (tzv. externalita do chráněného území). Gigantické rotující stavby s enormní hlukovou, vibrační a světelnou stopou vytvoří nepřekonatelnou bariéru těsně vedle těchto chráněných zón a přímo prořízne uznané migrační trasy. Jelikož stát nedokázal dodržet unijní příkaz vyhnout se těmto oblastem a území bezprostředně doléhá na národně i evropsky chráněné lokality, je vymezení zóny AOV109 nezákonné a pro rozpor s čl. 15c směrnice RED III musí být zcela zrušeno. Návrh dále hrubě porušuje obecný princip předběžné opatrnosti zakotvený v § 13 zákona č. 17/1992 Sb., o životním prostředí. Tento princip, který je pevnou součástí ústavního a unijního pořádku, stanoví, že hrozí-li nebezpečí nevratného poškození životního prostředí, nesmí být nedostatek vědecké jistoty důvodem k odkladu preventivních opatření, v tomto případě k vyřazení lokality z plánu. Zpracovatel sám v odůvodnění opatření a v dokumentaci SEA přiznává objektivní a zásadní střety: od překrývání se s lokalitami s „extrémní citlivostí výskytu zvláště chráněných ptáků“, přes nevyvratitelné riziko vystavení obyvatelstva stroboskopickému (flicker) efektu, až po zjevné hrozby v oblasti stability hydrogeologických poměrů a sesuvných území. Namísto toho, aby akcelerační zóna byla vymezena v oblastech s prokazatelně minimalizovanými riziky, je navrhována do lokality, kde tato rizika reálně hrozí a prokazatelně existují. Z procesního hlediska je pak zcela nepřípustný postup pořizovatele, který tyto identifikované environmentální, zdravotní a technické střety bagatelizuje a požadavek na jejich detailní vyřešení alibisticky odsouvá do navazujících (budoucích) povolovacích řízení, případně k řešení pomocí „budoucích podrobnějších studií“. Jak opakovaně dovodil Nejvyšší správní soud ve své ustálené rozhodovací praxi k procesům územního plánování a posuzování vlivů, zásadní střety v území nesmí být v koncepční fázi opomíjeny či odsouvány do fáze projektové přípravy. Základním smyslem a legislativním účelem akcelerační zóny ve smyslu § 2 písm. c) a § 4 zákona č. 249/2025 Sb. je určení území, které je již ze své podstaty bezkonfliktní, což následně ze zákona legitimizuje zrychlené povolovací řízení a výrazné oslabení standardního posuzování EIA. Takto silně zatížené území v obci Lukoveček a jejím okolí materiálně nenaplňuje elementární definici „nekonfliktní“ akcelerační oblasti. Odsouvání řešení 2	

Poř. č.	Připomínkové místo	Číslo jednací	Článek	AO	Připomínka	Vyhodnocení
					fundamentálních střetů do navazujících řízení popírá samotný smysl zákona o urychlení OZE, neboť z dotčeného území činí prostor s nejvyšší možnou mírou právní a ekologické nejistoty, namísto aby garantovalo bezpečný a plynulý rozvoj. V souladu s § 100/2004 Sb., správní řád, je nutné, aby všechny zásadní střety byly vyřešeny již v koncepční fázi a nebyly odsouvány do projektové přípravy. 2. Destrukce ochrany přírody, biodiverzity a ÚSES Předložený návrh zcela flagrantně koliduje se zájmy chráněnými zákonem č. 114/1992 Sb., o ochraně přírody a krajiny. Katastrální území obce plní funkci klíčového a nezastupitelného ekologického koridoru propojujícího Hostýnské vrchy s údolím řeky Moravy. Sama podkladová dokumentace (posouzení vlivů a biologické hodnocení) explicitně doznává, že navržená zóna zasahuje do lokalit s vysokou až extrémní citlivostí výskytu zvláště chráněných druhů ptáků, mezi něž patří například čáp černý, čáp bílý, moták pochop a další přísně chránění dravci. Namísto toho, aby byla akcelerační oblast situována do míst bez těchto ekologických kolizí, což je základní podstatou a leitmotivem zákona č. 249/2025 Sb., řeší pořizovatel tento fatální střet návrhem dodatečných „kompenzačních" a technologických opatření. Povinnost využívat radarové odpuzovače či striktní nařízení vypínat rotory větrných elektráren v perimetru 1000 m během zemědělských prací (orby a sklizně) je z právního i ekologického hlediska důkazem systémového selhání výběru lokality. Nutnost zavádět takto drastická a nestandardní operativní omezení za chodu elektráren sama o sobě nezvratně prokazuje, že dotčené území disponuje natolik vysokou biologickou hodnotou, že umisťování industriálního energetického komplexu je zde principiálně neobhajitelné. Obchází se tím primární princip prevence a nahrazuje se pochybným řízením rizik až následně při provozu. V souladu s § 114/1992 Sb., o ochraně přírody a krajiny, je nutné, aby ochrana ÚSES a migračních koridorů byla zajištěna již v koncepční fázi a nebyla odsouvána do provozní fáze. Návrh navíc představuje přímé ohrožení Územního systému ekologické stability (ÚSES), jehož vytváření a ochrana je stěžejním veřejným zájmem ve smyslu § 4 odst. 1 ZOPK. Akcelerační oblast zasahuje do ochranného pásma nadregionálního biokoridoru (NRBK) a navázané sítě lokálního a regionálního ÚSES. Odůvodnění územního opatření rovněž přiznává, že zájmové území kříží migrační koridory vybraných zvláště chráněných druhů velkých savců (rysa ostrovida, vlka obecného či medvěda hnědého). Plošné vymezení technické infrastruktury, zahrnující zejména hlubinné základy pro 11 masivních turbín, rozsáhlé zpevněné manipulační plochy a křižování území širokými přístupovými komunikacemi pro těžkou techniku, nutně vyvolá trvalou bariérovou fragmentaci krajiny. Fragmentace krajiny a umělé snížení její migrační prostupnosti představují jedny z nejzávažnějších a nevratných zásahů do ekosystémů, které v územním plánování nelze opomíjet či kompenzovat pouze formálními deklaracemi. Nelze proto v žádném případě akceptovat paradoxní a čistě alibistickou podmínku zpracovatele, že realizací záměru „nesmí dojít ke snížení průchodnosti a fragmentaci území", pokud samotná fyzická povaha a obrovský rozsah uvažované stavby tuto prostupnost objektivně a prokazatelně zničí. Území vykazující takovéto fundamentální biologické a migrační střety v žádném ohledu nenaplňuje zákonnou definici nekonfliktní akcelerační zóny a musí být z návrhu bezpodmínečně vyřazeno. 3. Ochrana veřejného zdraví, hluk a stroboskopický efekt Předložený návrh představuje přímé a reálné ohrožení veřejného zdraví a práva na příznivé životní 3	

Poř. č.	Připomínkové místo	Číslo jednací	Článek	AO	Připomínka	Vyhodnocení
					prostředí garantovaného čl. 35 Listiny základních práv a svobod. Ačkoliv se v navržené zóně počítá s výstavbou mimořádně masivních větrných elektráren o výšce až 200 metrů, u nichž se předpokládají emise hluku u zdroje dosahující až 106 dB, je hranice akcelerační oblasti nepochopitelně a zcela nedostatečně vymezena ve vzdálenosti pouhých 500 metrů od obytné zástavby obcí Lukoveček, Horní Lapač a Racková. Vzhledem ke specifikům tichého venkovského prostředí s minimálním hlukovým pozadím v noční době dojde průnikem tohoto technického hluku k trvalému a nadlimitnímu narušení noční pohody a spánkového rytmu obyvatel, čímž vzniká důvodné riziko porušení zákona č. 258/2000 Sb., o ochraně veřejného zdraví, a hygienických limitů stanovených nařízením vlády č. 272/2011 Sb. V souladu s § 258/2000 Sb. je nutné, aby všechny zdravotní a hygienické limity byly vyhodnoceny již v koncepční fázi a nebyly odsouvány do navazujících řízení. Předložená dokumentace navíc zcela ignoruje problematiku nízkofrekvenčního hluku (infrazvuku) a vibrací, které se od takto velkých rotorů šíří na velké vzdálenosti s minimálním útlumem, snadno pronikají stavebními konstrukcemi obytných domů a představují skrytý stresor zásadně ovlivňující zdraví. Stejně tak samotné Vyhodnocení vlivů na udržitelný rozvoj území (SEA) výslovně přiznává, že nelze vyloučit zasažení obyvatelstva v obytné zástavbě stroboskopickým efektem (tzv. flicker efektem) vznikajících rotací listů, a naprosto nezohledňuje devastující vliv trvalého nočního leteckého bezpečnostního blikajícího značení na kvalitu bydlení v doposud temné krajině. Zásadní a nepřekonatelnou právní vadou předloženého návrhu je však skutečnost, že pořizovatel se prokazatelnému vyřešení těchto bezprostředních hrozeb pro lidské zdraví vyhýbá a požadavek na jejich řešení, včetně zpracování podrobných hlukových a stroboskopických studií, alibisticky odsouvá až do navazujících (budoucích) řízení. Ze soudní praxe jasně vyplývá, že zásadní střety s chráněnými zájmy, včetně vyhodnocení kumulativních a synergických vlivů (zde zejména kumulace s hlukem z budované dálnice D49), musí být spolehlivě vyhodnoceny již na úrovni koncepčního dokumentu a nelze je ponechávat až na úroveň navazující přípravy. Základním smyslem institutu akcelerační zóny podle zákona č. 249/2025 Sb. je urychlení povolovacích procesů výhradně v územích, kde tyto environmentální a zdravotní střety objektivně neexistují, nebo jsou marginální. Území, u nějž je již ve fázi plošného vymezování nutné konstatovat hrozbu nadměrného hluku a stroboskopického efektu s tím, že řešení se nalezne "až následně", tuto zákonnou definici pojmově nenaplňuje. Připuštění takového postupu by znamenalo vytvoření „obětovaného území“ s naprostou právní a zdravotní nejistotou pro místní obyvatele, což zakládá nekompromisní důvod pro úplné vyřazení lokality AOV109 z návrhu Změny č. 2 ÚRP. 4. Hydrogeologická rizika a hrozba povodní Předložený návrh naprosto nedostatečně vyhodnocuje vlivy na vodní režim a hydrogeologické poměry, čímž se dostává do rozporu se základními povinnostmi při ochraně vod stanovenými v § 6 odst. 3 zákona č. 254/2001 Sb., o vodách (vodní zákon), a § 148 odst. 1 písm. g) stavebního zákona, na které samo odůvodnění územního opatření pouze formálně a alibisticky odkazuje. Území podhůří Hostýnských vrchů, do nějž je akcelerační oblast AOV109 situována, je z geologického hlediska mimořádně citlivé, neboť je charakteristické puklinovou propustností horninového podloží. Hodnocení SEA, které paušálně konstatuje, že vlivy na podzemní vody budou nulové či zanedbatelné, neboť větrné elektrárny budou „zakládány v malé hloubce pod terénem (2–4 m) s betonáží v malé ploše (cca 400 m2)“, je z hlediska reálné ochrany vod zcela neakceptovatelné a hrubě 4	

Poř. č.	Připomínkové místo	Číslo jednací	Článek	AO	Připomínka	Vyhodnocení
					podceňuje dynamiku svahových hydrogeologických struktur. V souladu s § 254/2001 Sb. je nutné, aby ochrana vodního režimu byla vyhodnocena již v koncepční fázi a nebyla odsouvána do navazujících řízení. Realizace průmyslového parku čítajícího až 11 masivních větrných elektráren bude nevyhnutelně spojena s rozsáhlými zemními pracemi, hlubinnými pilotážemi, extenzivními terénními úpravami pro manipulační plochy a hloubením desítek kilometrů výkopů pro podzemní kabelovou infrastrukturu. Tyto hrubé stavební zásahy mohou nevratně narušit, přerušit či odklonit přirozené podzemní puklinové a kapilární vodní cesty. Tím hrozí bezprostřední riziko ztráty vydatnosti či úplného zániku lokálních pramenišť a studní, na kterých je řada obyvatel dotčených obcí existenčně závislá, což představuje nepřijatelný zásah do práv občanů a ohrožení elementárního zásobování pitnou vodou. Záměr je navíc v příkrém rozporu se zájmem na prevenci před povodněmi a ochranou před erozními jevy. Plošné odlesnění, nevratné poškození stávajících melioračních systémů v zemědělském půdním fondu a vybudování nepropustných zpevněných ploch (širokých přístupových komunikací a montážních plošin pro jeřáby) na svazích radikálně zvýší koeficient povrchového odtoku dešťových vod. V situaci stále častějších přívalových srážek to povede k nekontrolovanému splachu ornice a masivnímu zrychlení odtoku vody do níže položených oblastí. Toto riziko není pouze hypotetické. Obce ležící v podhůří a v povodí dotčených vodních toků (zejména toků Žeranovka, Židelná a Racková) jsou historicky ohroženy záplavami. Například obec Horní Lapač již v minulosti přímým povodňovým situacím z rozlivu toku Žeranovka čelila. Umístění plošné industriální výstavby do citlivého pramenného a svahového území nad těmito sídly představuje neúměrnou a nezodpovědnou eskalaci povodňového rizika pro majetek a životy obyvatel. V tomto kontextu je zcela marginální a nedostačující podmínka stanovená v územním opatření, podle níž mají být stavby umisťovány minimálně ve vzdálenosti 8 metrů od břehové hrany toků. Tento drobný plošný odstup absolutně neřeší zásadní změnu celkové odtokové dynamiky na okolních svazích ani hrozbu porušení podzemních pramenů. Nejsou-li tyto fundamentální hydrogeologické a vodohospodářské střety spolehlivě vyhodnoceny a vyřešeny již ve fázi vymezování akcelerační zóny, nesmí být lokalita AOV109 pro tyto účely vůbec schválena, neboť nenaplňuje definici území vhodného pro urychlení výstavby. 5. Zásah do krajinného rázu a kulturních hodnot Předložený návrh zcela zjevně a hrubě porušuje zákonné limity ochrany krajinného rázu zakotvené v ustanovení § 12 zákona č. 114/1992 Sb., o ochraně přírody a krajiny. Podle tohoto ustanovení je krajinný ráz, jímž se rozumí zejména přírodní, kulturní a historická charakteristika určitého místa či oblasti, chráněn před činností snižující jeho estetickou a přírodní hodnotu. Samotná podkladová dokumentace (SEA) výslovně konstatuje, že zájmové území je klasifikováno jako harmonická krajina s dochovanou krajinnou strukturou, jejíž nedílnou hodnotu tvoří mimo jiné obraz města Fryšták. V souladu s § 114/1992 Sb. je nutné, aby ochrana krajinného rázu byla vyhodnocena již v koncepční fázi a nebyla odsouvána do navazujících řízení. Umístění průmyslového parku sestávajícího z uvažovaných jedenácti větrných elektráren dosahujících celkové výšky až 200 metrů (s průměrem rotoru 140–160 metrů) představuje absolutní a nevratnou destrukci harmonického měřítka této krajiny. Takto gigantické technické stavby se stanou agresivní vizuální dominantou viditelnou ze vzdálenosti přesahující 10 kilometrů a zcela degradují dálkové pohledové horizonty a panoramata Hostýnských vrchů, včetně širších vizuálních vazeb na významné kulturní 5	

Poř. č.	Připomínkové místo	Číslo jednací	Článek	AO	Připomínka	Vyhodnocení
					dominanty, jakými jsou Svatý Hostýn či hrad Lukov. Ekonomickou stránku věci či celospolečenský zájem na výrobě energie z obnovitelných zdrojů nelze absolutizovat a vyvyšovat nad zachování hodnot krajiny a jejího harmonického měřítka. K uvedenému je nutné doplnit, ve smyslu rozsudku Nejvyššího správního soudu ze dne 9. 11. 2007, č.j. 2 As 35/2007-75: „Zohlednění ekonomického přínosu je tedy na místě pouze tehdy, pokud navrhovaná stavba zasahuje do krajinného rázu co možná nejméně. Pokud je vliv na krajinný ráz příliš velký, není možné jej vyvážit o to větším ekonomickým přínosem, lze-li najít alternativní řešení zasahující do krajinného rázu méně, a přitom ještě z hlediska hospodárnosti vhodné.“ Přestože je veřejný zájem na rozvoji OZE nezpochybnitelný, ekonomický ani energetický přínos nemůže ospravedlnit takto excesivní zásah do chráněného krajinného rázu. Dle ustálené judikatury platí, že estetická a harmonická je taková krajina, kde žádný z těchto prvků příliš výrazně nedominuje. K těmto pojmům se vyjádřil též Nejvyšší správní soud v rozsudku ze dne 28. 4. 2005, č.j. 1 As 17/2004-41: „Účelem a smyslem rozhodování orgánu ochrany přírody podle citovaného ustanovení je tedy ochrana krajinného rázu před těmi činnostmi, které do něj zasahují tak, že snižují jeho estetickou nebo přírodní hodnotu, krom jiného i harmonické měřítko a vztahy v krajině (právě takovou změnou je umístění stavby, která je výraznou výškovou dominantou, do území zastavěného toliko nižší zástavbou, jako jsou rodinné domy, či nezastavěnou vůbec).“ Současně lze poukázat i na rozsudek Městského soudu v Praze ze dne 11. 4. 2008, č.j. 7 Ca 219/2007-58, který uvádí, že „Smyslem udělení souhlasu dle § 12 zákona o ochraně přírody a krajiny je omezit takové dopady navrhovaných staveb, které mohou nenávratně snížit charakter (krajinný ráz) daného místa, které je něčím jedinečné (přírodní, kulturní a historická charakteristika určitého místa či oblasti). Jiné skutečnosti (ostatní stavby, technický stav, bývalé stavby) hodnotit v řízení o udělení souhlasu nelze.“ Tento rozsudek je významný co do omezení nikoli jakéhokoli zásahu do krajinného rázu, ale takového, který by mohl nenávratně snížit jeho charakter. V souvislosti s tím lze říci, že jak větrné elektrárny mohou být výraznými výškovými dominantami, a proto by měly být posuzovány z hlediska zásahu do krajinného rázu. Uvedené podporuje i rozsudek Nejvyššího správního soudu ze dne 15. 9. 2010, č. j. 4 Ao 5/2010-48, který uvádí, že: „...pro účely ochrany krajinného rázu tvoří základní parametr výška větrné elektrárny... Z hlediska estetického zásahu do krajiny je totiž dost zásadní rozdíl v tom, zda má stojan větrné elektrárny na výšku 50 nebo 100 metrů a v jakém místě je taková větrná elektrárna umístěna.“ Je tedy zcela alarmující a z hlediska památkové péče neakceptovatelné dotčení chráněných pohledů a kulturních hodnot okolních sídel, obzvláště pak Městské památkové zóny (MPZ) Fryšták. Dvě stě metrů vysoké rotující kolosy vytvoří v dálkových i středních pohledech drtivou a nepřiměřenou vizuální konkurenci historické urbanistické struktuře města a její hlavní dominantě, kostelu sv. Mikuláše. Opatření obecné povahy tento fatální střet lakonicky přiznává tvrzením, že „k uplatnění v pohledech na památky v rámci MPZ Fryšták může dojít“, avšak následně z toho vyvozuje zcela absurdní a nelogický závěr, že výška VTE je „preventivně omezena na max. 200 m“. Stavba o výšce 200 metrů není v kontextu české venkovské krajiny žádným omezením zmírňujícím dopad, nýbrž dominantou nejvyššího myslitelného řádu, která spolehlivě potlačí veškeré historické prvky v území. Z hlediska právního a logického je pak nutné kategoricky odmítnout navrhovaná „zmírňující opatření“ spočívající v požadavku na „použití matných povrchových úprav“ či „volbu tlumených, přírodních a neutrálních odstínů“ pro vedlejší stavby a povrchy elektráren. Při hodnocení dopadu větrné elektrárny na krajinný ráz hraje roli její dynamičnost daná otáčejícím se rotorem, kvůli které nelze 6	

Poř. č.	Připomínkové místo	Číslo jednací	Článek	AO	Připomínka	Vyhodnocení
					absolutizovat pouhé statické či vizuální maskování. Monumentální průmyslový stroj v pohybu nelze v krajině zamaskovat či „vizuálně ztlumit" jakýmkoliv nátěrem. Argumentace pořizovatele je v tomto bodě čistě alibistická, neplní funkci skutečného zmírnění vlivu a je dalším nevyvratitelným důkazem, že daná lokalita je pro uvažovaný záměr akcelerační zóny objektivně nepřijatelná. 6. Kumulativní a synergické vlivy s dálnicí D49 Zájmové území je již v současnosti vystaveno enormní ekologické, imisní a hlukové zátěži v důsledku probíhající výstavby a budoucího zprovoznění dálnice D49, která v daném prostoru představuje gigantický liniový zdroj znečištění, hluku a bariérové fragmentace krajiny. Pokud do tohoto již tak vysoce exponovaného a zranitelného území pořizovatel plošně navrhuje umístění dalšího masivního zdroje hluku a vizuálního smogu v podobě větrného parku čítajícího až 11 turbín o výšce 200 metrů, dojde k nevyhnutelnému vzniku devastujícího synergického a kumulativního efektu, který natrvalo eliminuje poslední zbytky klidových oblastí (tzv. quiet areas) v regionu. Předložené Vyhodnocení vlivů na udržitelný rozvoj území (SEA) se s touto stěžejní otázkou vypořádává zcela alibisticky, povrchně a z odborného hlediska neakceptovatelně. Zpracovatel SEA se omezuje na pouhé lakonické konstatování, že existuje „předpoklad mírné kumulace vlivů v oblasti hlukové zátěže z dálnice D49 a VTE", a následně bez jakéhokoliv exaktního důkazu či modelování uzavírá, že „synergické vlivy nebyly zjištěny". Hlukové limity jsou v českém právním řádu koncipovány jako imisní, existuje-li tedy v místě (respektive v chráněném venkovním prostoru staveb dotčených obcí) více zdrojů hluku, je absolutní povinností pořizovatele exaktně posoudit jejich kumulativní a synergický efekt. Nelze připustit, aby bylo ohroženo zdraví osob pobývajících v dotčeném území tím, že se vlivy izolují nebo odbydou pouhým formálním konstatováním o „mírné kumulaci" bez předložení hlukových map a součtových modelů. V souladu s § 258/2000 Sb. je nutné, aby kumulativní a synergické vlivy byly vyhodnoceny již v koncepční fázi a nebyly odsouvány do navazujících řízení. Absence podrobného akustického a imisního modelování souběhu dopravního hluku z D49 a nízkofrekvenčního i aerodynamického hluku z rotujících listů větrných elektráren činí předložené posouzení SEA nepřezkoumatelným a ve svém důsledku nezákonným. Jestliže nebyly kumulativní a synergické vlivy na veřejné zdraví a pohodu bydlení v této koncepční fázi spolehlivě a kvantifikovaně vyvráceny, nelze lokalitu AOV109 klasifikovat jako území, u nějž se nepředpokládají významné negativní dopady. Území s takto masivním souběhem zátěží nesplňuje základní účel a definici akcelerační oblasti, a je proto nezbytné jej z návrhu Změny č. 2 Územního rozvojového plánu zcela vyřadit. Závěr posouzení SEA, že synergické vlivy nebyly zjištěny, je v přímém rozporu s jeho vlastním předchozím konstatováním o předpokladu kumulace hlukové zátěže z dálnice D49 a VTE. Absence exaktního součtového hlukového modelu činí návrh z hlediska judikatury Nejvyššího správního soudu zcela nepřezkoumatelným. 7. Technické limity a absence kvalitního SEA hodnocení Předložené Vyhodnocení vlivů na udržitelný rozvoj území (SEA) trpí flagrantním nedostatkem konkrétnosti, absolutně neodpovídá vysoké citlivosti dotčeného území a prokazatelně selhává ve své základní zákonné funkci, a to spolehlivě prověřit, zda je dané území vůbec 7	

Poř. č.	Připomínkové místo	Číslo jednací	Článek	AO	Připomínka	Vyhodnocení
					plošně využitelné pro zamýšlený účel. Posouzení se omezuje na obecné proklamace a zcela nedovoleným způsobem bagatelizuje či přímo ignoruje existenci objektivních geologických a technických překážek, kterými je lokalita AOV109 zatížena. V souladu s § 100/2001 Sb., o posuzování vlivů na životní prostředí, je nutné, aby všechny zásadní střety byly vyhodnoceny již v koncepční fázi a nebyly odsouvány do navazujících řízení. Zcela nepřijatelným pochybením, které samo o sobě zakládá věcnou nezákonnost a neobhajitelnost vymezení této zóny, je přístup zpracovatele k limitům horninového prostředí. Samotné odůvodnění územního opatření (v odst. 3.1 písm. p) výslovně a bezprecedentně přiznává přítomnost sesuvného území v akcelerační oblasti, přičemž pořizovatel rezignovaně konstatuje, že jeho dopad na umístění záměrů OZE „nelze na úrovni územního opatření adekvátně prověřit“. Z hlediska elementární právní logiky a principu předběžné opatrnosti je naprosto neakceptovatelné, aby orgán územního plánování plošně vymezil oblast pro zrychlenou realizaci gigantických staveb (o výšce 200 metrů a s obrovským dynamickým zatížením do základů) v lokalitě ohrožené svahovými sesuvy, a to s konstatováním, že dopad takového rizika vlastně nezná a nemůže jej prověřit. Obdobně povrchně je v dokumentaci přistupováno k limitům vyplývajícím z bezpečnosti letového provozu, kde se stanovují restrikce bez exaktního prokázání slučitelnosti letových koridorů s plošnou větrnou farmou. Tento postup představuje ukázkové obcházení smyslu a účelu strategického posuzování (SEA) podle zákona č. 100/2001 Sb., o posuzování vlivů na životní prostředí. Zásadní střety v území musí být spolehlivě vyhodnoceny a vyřešeny na úrovni koncepčního dokumentu. Není přípustné, aby pořizovatel prokazatelné fundamentální problémy (jakými jsou sesuvná území) v koncepční fázi opominul či jejich existenci pouze konstatoval a přenesl břemeno jejich řešení i s veškerou právní a ekologickou nejistotou až do navazujících projektových řízení. Základním legislativním předpokladem zákona č. 249/2025 Sb., o urychlení využívání OZE, je skutečnost, že akcelerační zónou může být určeno výhradně takové území, u nějž je již předem s jistotou prokázáno, že postrádá zásadní konflikty s ochranou veřejných zájmů. Samotná podkladová dokumentace přiznává, že akcelerační oblast zasahuje do ploch s vysokým i extrémním rizikem pro chráněné druhy ptáků. Za této skutkové situace nelze v žádném případě legálně dospět k závěru, že jsou vyloučeny nepříznivé dopady na volně žijící ptáky. Lokalita tak vůbec nesplňuje elementární zákonné podmínky pro vymezení akcelerační zóny podle § 4 odst. 2 a § 22 zákona č. 249/2025 Sb., a proto v ní nelze aplikovat zjednodušený povolovací režim bez plného posouzení EIA. Území, u kterého zpracovatel sám doznává neschopnost prověřit dopady výstavby v sesuvném pásmu, tuto definici „nekonfliktní“ a „připravené“ oblasti naplňuje ani v nejmenším. Označit takto rizikově zatížené území za oblast vhodnou pro urychlenou realizaci, v níž budou navíc oslabeny standardní povolovací procesy (EIA), je v příkrém rozporu se zákonem i ochranou veřejného zájmu. Překážky identifikované v lokalitě AOV109 jsou natolik závažné a nepřezkoumatelně zhodnocené, že musí nezbytně vést k jejímu úplnému vyřazení z návrhu Změny č. 2 Územního rozvojového plánu. 8. Zásah do ústavního práva na samosprávu a majetkových práv Obec Lukoveček důrazně namítá, že postup Ministerstva pro místní rozvoj představuje nezákonný a 8	

Poř. č.	Připomínkové místo	Číslo jednací	Článek	AO	Připomínka	Vyhodnocení
					neproporcionální zásah do ústavně zaručeného práva na územní samosprávu zakotveného v čl. 8, čl. 100 odst. 1 a čl. 104 odst. 2 Ústavy České republiky. Vymezování akcelerační zóny autoritativně „shora“ prostřednictvím Územního rozvojového plánu ČR zcela popírá princip subsidiarity a nerespektuje platnou územně plánovací dokumentaci dotčených obcí. Ignoruje rovněž demokraticky vyjádřenou vůli občanů včetně případných místních referend, která sice primárně zavazují orgány samosprávy, avšak stát by k nim při zásazích do území neměl přistupovat přezíravě. Státní zásahy do územní samosprávy musí být přísně proporcionální a orgány státní správy nesmějí svévolně vyprazdňovat právo obce rozhodovat o prostorovém uspořádání a rozvoji vlastního území. Dále obec poukazuje na flagrantní dotčení vlastnických práv občanů, jež jsou chráněna čl. 11 Listiny základních práv a svobod. Plošné umístění gigantické průmyslové infrastruktury v podobě větrného parku do těsné blízkosti obytného osídlení nevyhnutelně vyvolá drastický pokles tržních cen i užitné hodnoty rodinných domů a pozemků v dotčené oblasti. Záměr tak představuje vysoce diskriminační a neakceptovatelný krok, jímž stát de facto přesouvá veškeré negativní externality a břemeno znehodnocení soukromého majetku na místní obyvatele, zatímco ekonomický zisk z urychlené výstavby poplyne soukromým investorům. Takový asymetrický přesun nákladů na občany ve jménu generalizované podpory obnovitelných zdrojů je bez existence adekvátního kompenzačního mechanismu zcela neobhajitelný a blíží se nucenému omezení vlastnického práva bez náhrady. V neposlední řadě tento autoritativní zásah přímo odporuje základním cílům územního plánování ve smyslu zákona č. 283/2021 Sb., stavební zákon. Transformace dosud klidné a harmonické podhorské venkovské krajiny na průmyslovou výrobnu energie spolehlivě a nevratně zničí přirozený potenciál lokality pro udržitelný cestovní ruch a rekreaci. Ztráta těchto „měkkých“ ekonomických funkcí území přinese další sekundární hospodářské ztráty pro místní podnikatele, služby i celkový rozvoj dotčeného regionu. Místo deklarovaného udržitelného rozvoje tak dojde k degradaci území, což jednoznačně vylučuje možnost zařazení lokality AOV109 mezi preferované akcelerační oblasti. **9. Pokles cen nemovitostí na realitním trhu.** **I. Úvod** V souladu s možností uplatnit připomínky k návrhu Změny č. 2 Územního rozvojového plánu ČR (ÚRP ČR) podávám připomínku k vymezení akcelerační oblasti pro rozvoj výroby energie z větrné energie a rozvoj výroby energie z energie slunečního záření. **Vymezení území dotčeného připomínkami:** katastrální obec Lukoveček/ Zlínský Územní opatření k AO Lukoveček a současně na širší území, které může být navrženým řešením přímo či nepřímo ovlivněno. Připomínku podávám: (zaškrtněte konkrétní variantu. Nehodící se lze ponechat / případně upravit) ☒ jako osoba žijící v dotčeném území ☒ jako vlastník nemovitosti v dotčeném území ☒ jako osoba, která může být dotčena dopady návrhu (např. z hlediska krajiny, životního prostředí či kvality života) 9	

Poř. č.	Připomínkové místo	Číslo jednací	Článek	AO	Připomínka	Vyhodnocení
					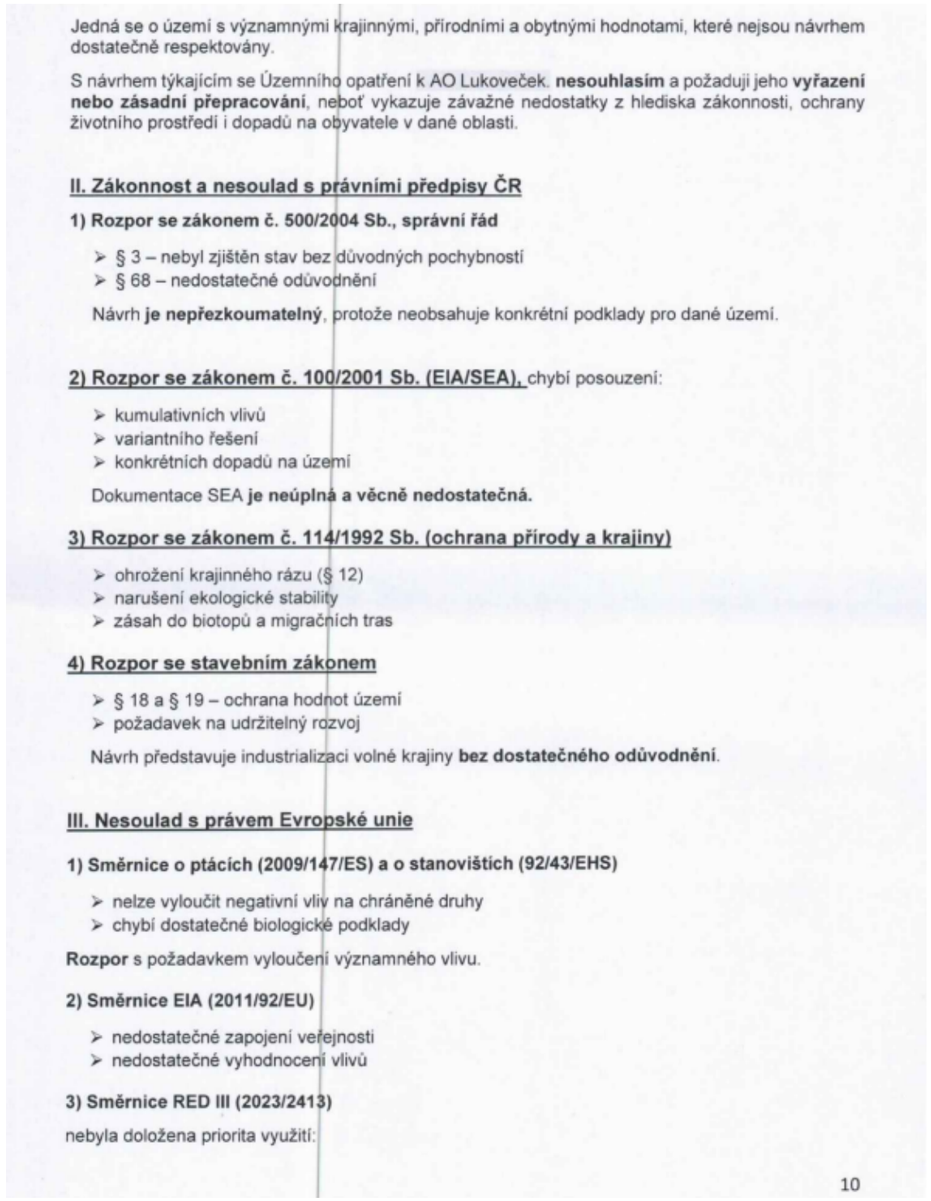	

Jedná se o území s významnými krajinnými, přírodními a obytnými hodnotami, které nejsou návrhem dostatečně respektovány.

S návrhem týkajícím se Územního opatření k AO Lukoveček. **nesouhlasím** a požaduji jeho **vyřazení nebo zásadní přepracování**, neboť vykazuje závažné nedostatky z hlediska zákonnosti, ochrany životního prostředí i dopadů na obyvatele v dané oblasti.

II. Zákonnost a nesoulad s právními předpisy ČR

1) Rozpor se zákonem č. 500/2004 Sb., správní řád

- § 3 – nebyl zjištěn stav bez důvodných pochybností
- § 68 – nedostatečné odůvodnění

Návrh **je nepřezkoumatelný**, protože neobsahuje konkrétní podklady pro dané území.

2) Rozpor se zákonem č. 100/2001 Sb. (EIA/SEA), chybí posouzení:

- kumulativních vlivů
- variantního řešení
- konkrétních dopadů na území

Dokumentace SEA **je neúplná a věcně nedostatečná.**

3) Rozpor se zákonem č. 114/1992 Sb. (ochrana přírody a krajiny)

- ohrožení krajinného rázu (§ 12)
- narušení ekologické stability
- zásah do biotopů a migračních tras

4) Rozpor se stavebním zákonem

- § 18 a § 19 – ochrana hodnot území
- požadavek na udržitelný rozvoj

Návrh představuje industrializaci volné krajiny **bez dostatečného odůvodnění**.

III. Nesoulad s právem Evropské unie

1) Směrnice o ptácích (2009/147/ES) a o stanovištích (92/43/EHS)

- nelze vyloučit negativní vliv na chráněné druhy
- chybí dostatečné biologické podklady

Rozpor s požadavkem vyloučení významného vlivu.

2) Směrnice EIA (2011/92/EU)

- nedostatečné zapojení veřejnosti
- nedostatečné vyhodnocení vlivů

3) Směrnice RED III (2023/2413)

nebyla doložena priorita využití:

10

Poř. č.	Připomínkové místo	Číslo jednací	Článek	AO	Připomínka	Vyhodnocení
					➢ zastavěných ploch ➢ brownfieldů ➢ technicky narušených území Vymezení ve volné krajině je v **rozporu s principem minimalizace dopadů.** **4) Princip předběžné opatrnosti (čl. 191 SFEU)** Politika Unie v oblasti životního prostředí přispívá k sledování následujících cílů: ➢ zachování, ochrana a zlepšování kvality životního prostředí, ➢ ochrana lidského zdraví, ➢ uvážlivé a racionální využívání přírodních zdrojů, **IV. Nedostatky SEA a podkladů** ➢ absence terénních biologických průzkumů ➢ práce pouze s mapovými podklady (nedostatečné) ➢ chybí reálná data o výskytu druhů Bez těchto podkladů **nelze učinit kvalifikovaný závěr**. **V. Narušení krajiny a životního prostředí** Navržené řešení povede k: ➢ zásadní změně krajinného rázu ➢ narušení horizontů a dálkových pohledů ➢ vzniku bariér v krajině ➢ narušení ekologické konektivity Výška staveb (200 m a vyšší) **znamená nadregionální dopad**. **VI. Dopady na obyvatele** Návrh nedostatečně řeší negativní vliv na: ➢ hluk a nízkofrekvenční hluk ➢ stroboskopický efekt ➢ světelné zatížení ➢ kvalitu bydlení ➢ hodnotu nemovitostí Tyto **vlivy nejsou řádně vyhodnoceny.** **VII. Kumulativní a systémové dopady** Není řešeno: ➢ souběžné působení více projektů ➢ celkové zatížení území ➢ únosnost krajiny 11	

Poř. č.	Připomínkové místo	Číslo jednací	Článek	AO	Připomínka	Vyhodnocení
					Hrozí **nevratná degradace území**. **VIII. Absence variantního řešení** Není doloženo, že byly posuzovány jiné lokality a méně konfliktní varianty, jedná se o porušení základního principu plánování. **IX. Hlavní požadavek** Požaduji: 1) **Vyřazení výše uvedené akcelerační oblasti z návrhu** nebo 2) Zároveň (pro případ, že nebude tomuto požadavku vyhověno) **požaduji, aby návrh změny č. 2 ÚRP ČR nebyl v této části schválen a byl vrácen k zásadnímu přepracování**, a to zejména po doplnění: • posouzení vlivu na lokality Natura 2000 dle čl. 6 odst. 3 směrnice 92/43/EHS • dostatečný biologický průzkumu odpovídající metodikám MŽP • hodnocení vlivu na populace netopýrů • posouzení kumulativních vlivů v širším území • hodnocení dopadů na krajinný ráz • hodnocení dopadů na využití nemovitostí vlastníků v dosahu navrhovaných 500 m od obytné zástavby a přímý dopad vymezení AO na výkon vlastnických práv těchto vlastníků Do doby doplnění těchto podkladů nelze území považovat za způsobilé pro vymezení akcelerační oblasti. Podané připomínky jsou blanketní, podatel si vymezuje právo připomínky doplnit ve lhůtě 15 dnů ode dne veřejného projednání. **X. Závěr** Návrh v předložené podobě není dostatečně odůvodněný, není podložen odbornými daty, je v rozporu s právními předpisy ČR i EU a může mít závažné dopady na krajinu, životní prostředí i obyvatele, proto požaduji vyřazení Územního opatření k AO Lukoveček z Návrhu Změny č. 2 Územního rozvojového plánu ČR nebo jeho zásadní přepracování. Žádám, aby tato připomínka byla řádně vypořádána v souladu se zákonem a aby bylo uvedeno konkrétní odůvodnění přijatého řešení.	

Poř. č.	Připomínkové místo	Číslo jednací	Článek	AO	Připomínka	Vyhodnocení
1356.	Goll Petr	MMR-35025-2026-81	99czzn	AOV90	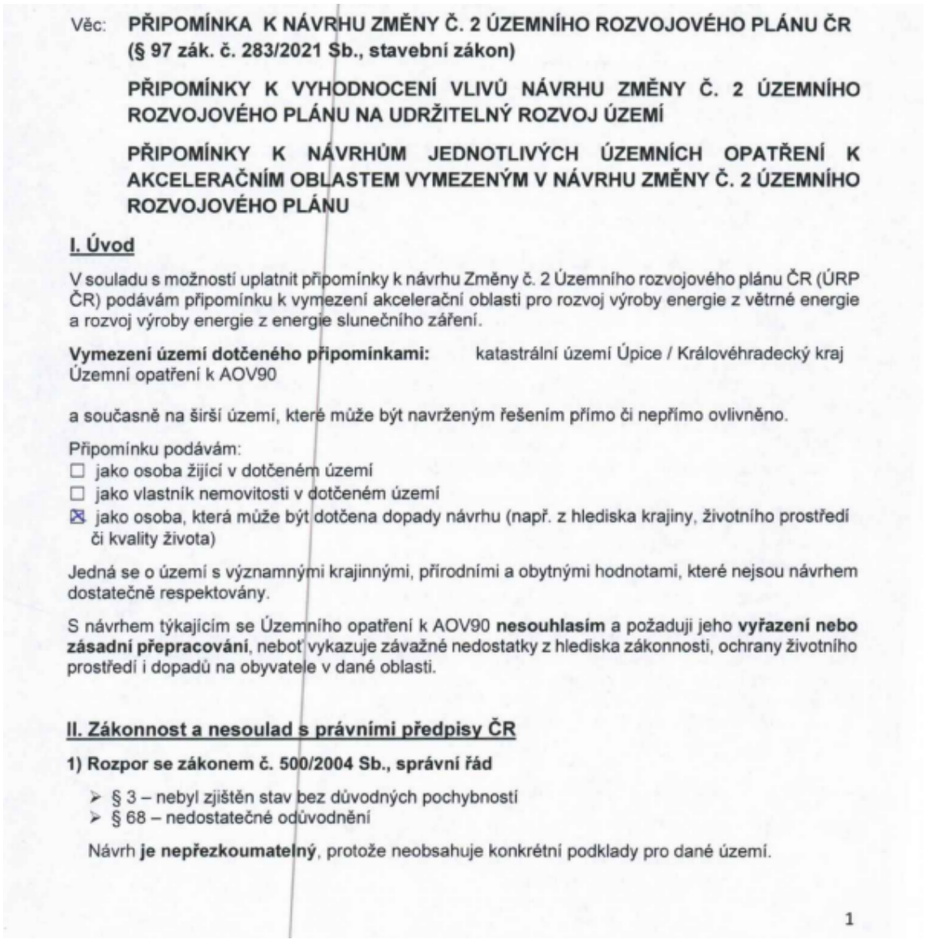	**Akceptováno.** Akcelerační oblast AOV90 – Studenec byla vypuštěna.

Věc: **PŘIPOMÍNKA K NÁVRHU ZMĚNY Č. 2 ÚZEMNÍHO ROZVOJOVÉHO PLÁNU ČR (§ 97 zák. č. 283/2021 Sb., stavební zákon)**

PŘIPOMÍNKY K VYHODNOCENÍ VLIVŮ NÁVRHU ZMĚNY Č. 2 ÚZEMNÍHO ROZVOJOVÉHO PLÁNU NA UDRŽITELNÝ ROZVOJ ÚZEMÍ

PŘIPOMÍNKY K NÁVRHŮM JEDNOTLIVÝCH ÚZEMNÍCH OPATŘENÍ K AKCELERAČNÍM OBLASTEM VYMEZENÝM V NÁVRHU ZMĚNY Č. 2 ÚZEMNÍHO ROZVOJOVÉHO PLÁNU

I. Úvod

V souladu s možností uplatnit připomínky k návrhu Změny č. 2 Územního rozvojového plánu ČR (ÚRP ČR) podávám připomínku k vymezení akcelerační oblasti pro rozvoj výroby energie z větrné energie a rozvoj výroby energie z energie slunečního záření.

Vymezení území dotčeného připomínkami: katastrální území Úpice / Královéhradecký kraj
Územní opatření k AOV90

a současně na širší území, které může být navrženým řešením přímo či nepřímo ovlivněno.

Připomínku podávám:
- ☐ jako osoba žijící v dotčeném území
- ☐ jako vlastník nemovitosti v dotčeném území
- ☒ jako osoba, která může být dotčena dopady návrhu (např. z hlediska krajiny, životního prostředí či kvality života)

Jedná se o území s významnými krajinnými, přírodními a obytnými hodnotami, které nejsou návrhem dostatečně respektovány.

S návrhem týkajícím se Územního opatření k AOV90 **nesouhlasím** a požaduji jeho **vyřazení nebo zásadní přepracování**, neboť vykazuje závažné nedostatky z hlediska zákonnosti, ochrany životního prostředí i dopadů na obyvatele v dané oblasti.

II. Zákonnost a nesoulad s právními předpisy ČR

1) Rozpor se zákonem č. 500/2004 Sb., správní řád

- § 3 – nebyl zjištěn stav bez důvodných pochybností
- § 68 – nedostatečné odůvodnění

Návrh **je nepřezkoumatelný**, protože neobsahuje konkrétní podklady pro dané území.

1

Poř. č.	Připomínkové místo	Číslo jednací	Článek	AO	Připomínka	Vyhodnocení
					1) V odůvodnění akceleračních oblastí č. 90 je opakovaně uvedeno území „Turnov", ačkoliv se jedná o oblast Trutnovska. Tento nesoulad svědčí o mechanickém převzetí textu bez vztahu k posuzovanému území. 2)Tato skutečnost nezakládá pouze formální pochybení, ale zpochybňuje samotnou věrohodnost a přezkoumatelnost odůvodnění. Pokud dochází k záměně základní identifikace území, je důvodná pochybnost, že nebyla provedena řádná analýza konkrétních místních podmínek a dopadů (např. krajinný ráz, hydrologické poměry, struktura osídlení či kumulativní vlivy). 3) Odůvodnění tak zjevně nereflektuje specifika dotčeného území a nelze z něj ověřit, na základě jakých konkrétních podkladů bylo vymezení provedeno. Lze se proto důvodně domnívat, že vymezení akceleračních oblastí je založeno na obecných či převzatých podkladech, nikoliv na reálném a individuálním posouzení. 4) Takový postup je v rozporu s požadavky na řádné odůvodnění opatření obecné povahy a může zakládat jeho nepřezkoumatelnost pro nedostatek důvodů. **2) Rozpor se zákonem č. 114/1992 Sb. (ochrana přírody a krajiny)** ➢ ohrožení krajinného rázu (§ 12) ➢ narušení ekologické stability ➢ zásah do biotopů a migračních tras Krajinný ráz Podkrkonoší do dnešních dnů dokladuje život našich předků v období 19. a počátku 20. století. Zachování poměru lesů, polí, luk, remízků a velkého počtu architektonických památek dává krajině charakter chalupářské podhorské krajiny, kde naprosto absentují průmyslové a výškové prvky. Počet rurálních ploch po důlní činnosti a průmyslové činnosti je minimální. VTE se svými 250 metry výšky naprosto nerespektují měřítko krajiny, zastiňují krajinné dominanty a poškozují horizonty. Krajina po období úpadku v éře totality nabyla v posledních desetiletích vysokou ekologickou hodnotu, což dokladuje i návrat živočišných druhů jako je vlk, čáp černý, luňák červený, volavka. Pro mnohé z ptačích druhů může výstavba větrného parku znamenat narušení hnízdišť (zejména čáp černý, čáp bílý, luňák červený), ale i migračních tras (vlaštovka, čáp,...). Dokladem bohatého ptactva v této oblasti jsou i nedaleké Jaroměřské louky. **3) Rozpor se stavebním zákonem** ➢ § 18 a § 19 – ochrana hodnot území ➢ požadavek na udržitelný rozvoj Návrh představuje industrializaci volné krajiny **bez dostatečného odůvodnění**. Plochy zabírají výhradně zemědělskou půdu, lesní a luční porosty. To je v naprostém rozporu s ochranou ZPF. Dále mohou výrazně ohrozit lokality CHOPAV, což je v době klimatické změny spojené s dlouhými obdobími sucha neakceptovatelné. Pro Studenec a Úpici jsou tyto prostory také jedinými možnostmi dalšího rozvoje obce v oblasti výstavby objektů rodinných domů, sportovního a rekreačního vyžití. Schválení AOV90 tak reálně znamená , že bude zamezeno dalšímu rozvoji území, což jej omezí i v dalším ekonomickém a sociálně-společenském růstu. **III. Nesoulad s právem Evropské unie** **1) Směrnice o ptácích (2009/147/ES) a o stanovištích (92/43/EHS)** ➢ nelze vyloučit negativní vliv na chráněné druhy ➢ chybí dostatečné biologické podklady 2	

Příloha č. 5h – Vyhodnocení připomínek obcí a veřejnosti

Poř. č.	Připomínkové místo	Číslo jednací	Článek	AO	Připomínka	Vyhodnocení
					Rozpor s požadavkem vyloučení významného vlivu na místní biotu je nesporný. Podle map citlivosti ptactva na VTE je toto území nedostatečně zmapované a chybí relevantní data. Samo odůvodnění této zóny obsahuje podmínky, kde jsou vyjmenovány mnohé druhy ptáků, kteří se zde vyskytují, ale přesto nerespektuje jejich migrační trasy a hnízdiště, která se tu reálně nacházejí. V okolí jsou na zmiňovaných mapách jasně vymezeny oblasti, které nesou extrémní citlivost. Proto považuji za nutné, aby průzkum, a to podrobný, proběhl i v této lokalitě. Největší riziko nese AO pro místní populace netopýrů jako je netopýr velký nebo rezavý. **2) Princip předběžné opatrnosti (čl. 191 SFEU)** Politika Unie v oblasti životního prostředí přispívá k sledování následujících cílů: ➢ zachování, ochrana a zlepšování kvality životního prostředí, ➢ ochrana lidského zdraví, ➢ uvážlivé a racionální využívání přírodních zdrojů, Ani tyto podmínky vymezená AO nesplňuje a vzhledem k tomu, že např. Úpice plánuje výstavbu i mimo AO (proti, které je silná vlna odporu), dochází k ohrožení kvality životního prostředí pro tisíce místních obyvatel. Nikdo nezkoumal jakým způsobem se bude zvuk produkovaný vrtulemi šířit v členitém podhorském terénu. Hustota obydlení a blízkost jednotlivých sídel nese obrovské riziko obtěžování stroboskopickým efektem. Samotná výstavba přináší devastaci krajiny v důsledku dopravy tisíců tun materiálu po nevyhovujících komunikacích a tím pádem i stavby nutných příjezdových cest, kácení porostů kvůli napojení k elektrárnám a zhutnění půd právě kvůli nutnosti dopravit materiály na místo určení. Jedná se o tisíce tun a stovky automobilů a jeřábů. To vše vede k tomu, že cítím ohrožení zejména u vodních zdrojů, které se v oblasti vyskytují. Jak bude zaručeno, že nebudou ohrožena prameniště i sběrné pánve podzemních vod, které zásobují celou oblast kvalitní pitnou vodou? Zhutnění i samotná stavba VTE může zasáhnout prameny, porušit prostupnost půd a jednotlivých vrstev půdního profilu. V období klimatické změny je voda nejvyšší hodnotou, u které rozhodně není vhodné riskovat její ztrátu či znečištění (například oleji při havárii nebo poruše vrtule) **IV. Nedostatky SEA a podkladů** ➢ absence terénních biologických průzkumů ➢ práce pouze s mapovými podklady (nedostatečné) ➢ chybí reálná data o výskytu druhů Podle map citlivosti ptactva vůči VTE nebyla celá plocha AOV90 řádně prozkoumána a chybí podrobná data o hnízdištích a jejich počtech. Nebyla vůbec zohledněna hydrogeologická situace území a není tak zaručena bezpečnost vodních zdrojů. Bez těchto podkladů **nelze učinit kvalifikovaný závěr**. **V. Narušení krajiny a životního prostředí** Navržené řešení povede k: ➢ zásadní změně krajinného rázu ➢ narušení horizontů a dálkových pohledů ➢ vzniku bariér v krajině ➢ narušení ekologické konektivity Výška staveb (200 m a vyšší) **znamená nadregionální dopad**. V krajině venkovského podhorského charakteru je výška těchto staveb naprosto abnormální. Krajinné měřítko bude absolutně porušeno, signifikantní to bude zejména pro obec Studenec, kterou AOV90 obklopuje. Horizonty budou narušeny zejména pro panorama Krkonoš směrem od Maršova a Úpice. Zároveň je nepřijatelné, aby tyto zóny narušovaly krajinný ráz a výhled z Krkonoš do kraje. 3	

Poř. č.	Připomínkové místo	Číslo jednací	Článek	AO	Připomínka	Vyhodnocení
					Podle map citlivosti ptactva na VTE, a také podle dat soustavy NATURA 2000, je oblast AOV90 prostorem nejen hnízdišť mnohých ohrožených druhů ptactva, ale i součástí koridorů jejich migrace. VTE tak zasahuje do ekologické konektivity širší krajiny (zejména pak v souvislosti s Adršpašskými skalami, Jestřebími horami a okolím Jaroměře) **VI. Dopady na obyvatele** Návrh nedostatečně řeší negativní vliv na: ➢ hluk a nízkofrekvenční hluk ➢ stroboskopický efekt ➢ světelné zatížení ➢ kvalitu bydlení ➢ hodnotu nemovitostí Tyto vlivy nejsou řádně vyhodnoceny. Zejména pak v souvislosti s členitým podhorským terénem a v ČR dosud neodzkoušenou technologií turbín dané výšky. Vzhledem k velmi malé vzdálenosti od obytných budov (cca 700 m), je stroboskopický efekt téměř jistotou. Blikající stožáry budou vidět z širokého okolí a mohou narušovat i bezpečnost dopravy nejen na lokálních komunikacích, ale i na nově vznikající dálnici D11. Radeč (Úpice) i Sudenec budou významně omezeny v dalším rozvoji sídel. Studenec v důsledku obklopení celé obce AO a Radeč z důvodu nedostatku dalších parcel ve městě, které jsou vhodné pro výstavbu rodinných domů. Zastavení tohoto vývoje znamená zároveň i zamezení ekonomického růstu sídel, přílivu nových obyvatel a rozvoje turistického ruchu (nebude možné vytvářet ani kvalitní a nerušené plochy pro rekreaci a sportovní vyžití). **VII. Kumulativní a systémové dopady** Není řešeno: ➢ souběžné působení více projektů ➢ celkové zatížení území ➢ únosnost krajiny Hrozí **nevratná degradace území**, neboť mimo zóny AOV90 a AOV91, jsou plánovány další VTE např. v Úpici, Maršově u Úpice a dalších obcích. Region se tak s venkovského podhorského prostoru stane průmyslovou zónou obklíčenou desítkami VTE, což bude mít vliv i na atraktivitu krajiny při pohledu z KRNAP. Dále je území výrazně zatíženo výstavbou dálnice D11 směrem k Polsku. Jednalo by se tedy o souběh dvou velmi rozsáhlých projektů v jednom malém a hustě osídleném regionu, což povede k velmi výraznému snížení kvality života místních obyvatel a silnému ohrožení místní krajiny přes hranici její únosnosti (zejména v souvislosti s ohroženými druhy rostlin a živočichů). **VIII. Absence variantního řešení** Není doloženo, že byly posuzovány jiné lokality a méně konfliktní varianty, jedná se o porušení základního principu plánování. Nejsou dostatečně využity možnosti brownfields a jiných ekologicky porušených lokalit, kterých je po celé ČR více než je pro stavbu VTE nutné. **IX. Hlavní požadavek** Požaduji: 1) **Vyřazení výše uvedené akcelerační oblasti z návrhu** 4	

Poř. č.	Připomínkové místo	Číslo jednací	Článek	AO	Připomínka	Vyhodnocení
					nebo 2) Zároveň (pro případ, že nebude tomuto požadavku vyhověno) **požaduji, aby návrh změny č. 2 ÚRP ČR nebyl v této části schválen a byl vrácen k zásadnímu přepracování**, a to zejména po doplnění: • posouzení vlivu na lokality Natura 2000 dle čl. 6 odst. 3 směrnice 92/43/EHS • dostatečný biologický průzkumu odpovídající metodikám MŽP • hodnocení vlivu na populace netopýrů, dravců a dalších ptáků • posouzení kumulativních vlivů v širším území, zejména pak na zásobárny podzemních vod • hodnocení dopadů na krajinný ráz • hodnocení dopadů na využití nemovitostí vlastníků v dosahu navrhovaných 700 m od obytné zástavby a přímý dopad vymezení AO na výkon vlastnických práv těchto vlastníků Do doby doplnění těchto podkladů nelze území považovat za způsobilé pro vymezení akcelerační oblasti. Podané připomínky jsou v některých svých částech blanketní (probíhá příprava posudků a sběr dat a podkladů), podatel si vymezuje právo připomínky doplnit ve lhůtě 15 dnů ode dne veřejného projednání. **X. Závěr** Návrh v předložené podobě není dostatečně odůvodněný, není podložen odbornými daty, je v rozporu s právními předpisy ČR i EU a může mít závažné dopady na krajinu, životní prostředí i obyvatele, proto požaduji vyřazení Územního opatření k AOV90 z Návrhu Změny č. 2 Územního rozvojového plánu ČR nebo jeho zásadní přepracování. Žádám, aby tato připomínka byla řádně vypořádána v souladu se zákonem a aby bylo uvedeno konkrétní odůvodnění přijatého řešení.	

Poř. č.	Připomínkové místo	Číslo jednací	Článek	AO	Připomínka	Vyhodnocení
1357.	Jánišová Dagmar	MMR-35026-2026-81	99czzzb	AOV109	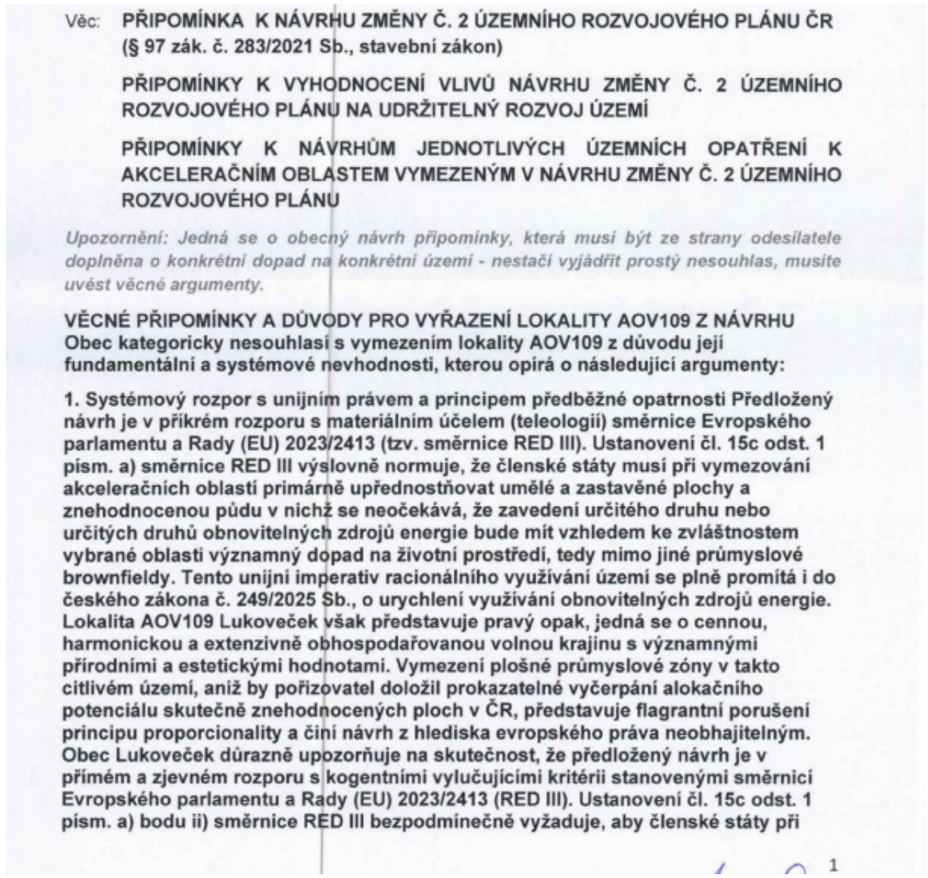	**Akceptováno.** Akcelerační oblast AOV109 – Lukoveček byla vypuštěna.

Poř. č.	Připomínkové místo	Číslo jednací	Článek	AO	Připomínka	Vyhodnocení
					vymezování akceleračních oblastí vyloučily lokality sítě Natura 2000, oblasti určené v rámci vnitrostátních systémů ochrany přírody a zachování biologické rozmanitosti, jakož i oblasti hlavních migračních tras ptáků, s jedinou výjimkou, kterou by představovalo umístění na stávajících umělých a zastavěných plochách (např. střechách, parkovištích či dopravní infrastruktuře). Zájmové území AOV109 Lukoveček tuto unijní výjimku pro umělé plochy absolutně nenaplňuje, neboť se jedná o volnou, převážně zemědělskou a přírodní krajinu. Přestože je samotná hranice akcelerační oblasti účelově narýsována tak, aby formálně nestála přímo uvnitř většiny chráněných území, z materiálního hlediska představuje plošné umístění 200 metrových větrných turbín do jejího bezprostředního sousedství jasné obcházení unijního zákazu. Podle předloženého posouzení SEA se akcelerační zóna nachází v bezprostředním sousedství přírodního parku Hostýnské vrchy, jenž spadá do vnitrostátního systému ochrany přírody, a necelý 1 kilometr od evropsky významné lokality (EVL) Velká Vela chráněné v rámci sítě Natura 2000. Zcela fatálním a nevyvratitelným důkazem porušení směrnice RED III je pak vlastní doznání zpracovatele v odůvodnění územního opatření, že se nepodařilo vyhnout všem detekovaným místům výskytu ohrožených druhů a že akcelerační oblast (v západní, střední i východní části) přímo zasahuje do ploch s vysokým i extrémním rizikem pro ptáky. Území navíc prokazatelně kříží migrační koridory vybraných zvláště chráněných druhů velkých savců a do přímého kontaktu se dostává i s biokoridory územního systému ekologické stability. Z judikatury Soudního dvora EU k ochraně přírody dlouhodobě plyne, že ochranný režim cenných území nesmí být mařen tím, že se destruktivní průmyslový záměr formálně umístí na jejich samou vnější hranici, pokud na ně bude mít zjevný negativní dopad (tzv. externalita do chráněného území). Gigantické rotující stavby s enormní hlukovou, vibrační a světelnou stopou vytvoří nepřekonatelnou bariéru těsně vedle těchto chráněných zón a přímo prořízne uznané migrační trasy. Jelikož stát nedokázal dodržet unijní příkaz vyhnout se těmto oblastem a území bezprostředně doléhá na národně i evropsky chráněné lokality, je vymezení zóny AOV109 nezákonné a pro rozpor s čl. 15c směrnice RED III musí být zcela zrušeno. Návrh dále hrubě porušuje obecný princip předběžné opatrnosti zakotvený v § 13 zákona č. 17/1992 Sb., o životním prostředí. Tento princip, který je pevnou součástí ústavního a unijního pořádku, stanoví, že hrozí-li nebezpečí nevratného poškození životního prostředí, nesmí být nedostatek vědecké jistoty důvodem k odkladu preventivních opatření, v tomto případě k vyřazení lokality z plánu. Zpracovatel sám v odůvodnění opatření a v dokumentaci SEA přiznává objektivní a zásadní střety: od překrývání se s lokalitami s „extrémní citlivostí výskytu zvláště chráněných ptáků“, přes nevyvratitelné riziko vystavení obyvatelstva stroboskopickému (flicker) efektu, až po zjevné hrozby v oblasti stability hydrogeologických poměrů a sesuvných území. Namísto toho, aby akcelerační zóna byla vymezena v oblastech s prokazatelně minimalizovanými riziky, je navrhována do lokality, kde tato rizika reálně hrozí a prokazatelně existují. Z procesního hlediska je pak zcela nepřípustný postup pořizovatele, který tyto identifikované environmentální, zdravotní a technické střety bagatelizuje a požadavek na jejich detailní vyřešení alibisticky odsouvá do navazujících (budoucích) povolovacích řízení, případně k řešení pomocí „budoucích podrobnějších studií“. Jak opakovaně dovodil Nejvyšší správní soud ve své ustálené rozhodovací praxi k procesům územního plánování a posuzování vlivů, zásadní střety v území nesmí být v koncepční fázi opomíjeny či odsouvány do fáze projektové přípravy. Základním smyslem a legislativním účelem akcelerační zóny ve smyslu § 2 písm. c) a § 4 zákona č. 249/2025 Sb. je určení území, které je již ze své podstaty bezkonfliktní, což následně ze zákona legitimizuje 2	

Poř. č.	Připomínkové místo	Číslo jednací	Článek	AO	Připomínka	Vyhodnocení
					zrychlené povolovací řízení a výrazné oslabení standardního posuzování EIA. Takto silně zatížené území v obci Lukoveček a jejím okolí materiálně nenaplňuje elementární definici „nekonfliktní“ akcelerační oblasti. Odsouvání řešení fundamentálních střetů do navazujících řízení popírá samotný smysl zákona o urychlení OZE, neboť z dotčeného území činí prostor s nejvyšší možnou mírou právní a ekologické nejistoty, namísto aby garantovalo bezpečný a plynulý rozvoj. V souladu s § 100/2004 Sb., správní řád, je nutné, aby všechny zásadní střety byly vyřešeny již v koncepční fázi a nebyly odsouvány do projektové přípravy. 2. Destrukce ochrany přírody, biodiverzity a ÚSES Předložený návrh zcela flagrantně koliduje se zájmy chráněnými zákonem č. 114/1992 Sb., o ochraně přírody a krajiny. Katastrální území obce plní funkci klíčového a nezastupitelného ekologického koridoru propojujícího Hostýnské vrchy s údolím řeky Moravy. Sama podkladová dokumentace (posouzení vlivů a biologické hodnocení) explicitně doznává, že navržená zóna zasahuje do lokalit s vysokou až extrémní citlivostí výskytu zvláště chráněných druhů ptáků, mezi něž patří například čáp černý, čáp bílý, moták pochop a další přísně chránění dravci. Namísto toho, aby byla akcelerační oblast situována do míst bez těchto ekologických kolizí, což je základní podstatou a leitmotivem zákona č. 249/2025 Sb., řeší pořizovatel tento fatální střet návrhem dodatečných „kompenzačních“ a technologických opatření. Povinnost využívat radarové odpuzovače či striktní nařízení vypínat rotory větrných elektráren v perimetru 1000 m během zemědělských prací (orby a sklizně) je z právního i ekologického hlediska důkazem systémového selhání výběru lokality. Nutnost zavádět takto drastická a nestandardní operativní omezení za chodu elektráren sama o sobě nezvratně prokazuje, že dotčené území disponuje natolik vysokou biologickou hodnotou, že umisťování industriálního energetického komplexu je zde principiálně neobhajitelné. Obchází se tím primární princip prevence a nahrazuje se pochybným řízením rizik až následně při provozu. V souladu s § 114/1992 Sb., o ochraně přírody a krajiny, je nutné, aby ochrana ÚSES a migračních koridorů byla zajištěna již v koncepční fázi a nebyla odsouvána do provozní fáze. Návrh navíc představuje přímé ohrožení Územního systému ekologické stability (ÚSES), jehož vytváření a ochrana je stěžejním veřejným zájmem ve smyslu § 4 odst. 1 ZOPK. Akcelerační oblast zasahuje do ochranného pásma nadregionálního biokoridoru (NRBK) a navázané sítě lokálního a regionálního ÚSES. Odůvodnění územního opatření rovněž přiznává, že zájmové území kříží migrační koridory vybraných zvláště chráněných druhů velkých savců (rysa ostrovida, vlka obecného či medvěda hnědého). Plošné vymezení technické infrastruktury, zahrnující zejména hlubinné základy pro 11 masivních turbín, rozsáhlé zpevněné manipulační plochy a křižování území širokými přístupovými komunikacemi pro těžkou techniku, nutně vyvolá trvalou bariérovou fragmentaci krajiny. Fragmentace krajiny a umělé snížení její migrační prostupnosti představují jedny z nejzávažnějších a nevratných zásahů do ekosystémů, které v územním plánování nelze opomíjet či kompenzovat pouze formálními deklaracemi. Nelze proto v žádném případě akceptovat paradoxní a čistě alibistickou podmínku zpracovatele, že realizací záměru „nesmí dojít ke snížení průchodnosti a fragmentaci území“, pokud samotná fyzická povaha a obrovský rozsah uvažované stavby tuto prostupnost objektivně a prokazatelně zničí. Území vykazující takovéto fundamentální biologické a migrační střety v žádném ohledu nenaplňuje zákonnou definici nekonfliktní akcelerační zóny a musí být z návrhu bezpodmínečně vyřazeno. 3	

Poř. č.	Připomínkové místo	Číslo jednací	Článek	AO	Připomínka	Vyhodnocení
					3. Ochrana veřejného zdraví, hluk a stroboskopický efekt Předložený návrh představuje přímé a reálné ohrožení veřejného zdraví a práva na příznivé životní prostředí garantovaného čl. 35 Listiny základních práv a svobod. Ačkoliv se v navržené zóně počítá s výstavbou mimořádně masivních větrných elektráren o výšce až 200 metrů, u nichž se předpokládají emise hluku u zdroje dosahující až 106 dB, je hranice akcelerační oblasti nepochopitelně a zcela nedostatečně vymezena ve vzdálenosti pouhých 500 metrů od obytné zástavby obcí Lukoveček, Horní Lapač a Racková. Vzhledem ke specifikům tichého venkovského prostředí s minimálním hlukovým pozadím v noční době dojde průnikem tohoto technického hluku k trvalému a nadlimitnímu narušení noční pohody a spánkového rytmu obyvatel, čímž vzniká důvodné riziko porušení zákona č. 258/2000 Sb., o ochraně veřejného zdraví, a hygienických limitů stanovených nařízením vlády č. 272/2011 Sb. V souladu s § 258/2000 Sb. je nutné, aby všechny zdravotní a hygienické limity byly vyhodnoceny již v koncepční fázi a nebyly odsouvány do navazujících řízení. Předložená dokumentace navíc zcela ignoruje problematiku nízkofrekvenčního hluku (infrazvuku) a vibrací, které se od takto velkých rotorů šíří na velké vzdálenosti s minimálním útlumem, snadno pronikají stavebními konstrukcemi obytných domů a představují skrytý stresor zásadně ovlivňující zdraví. Stejně tak samotné Vyhodnocení vlivů na udržitelný rozvoj území (SEA) výslovně přiznává, že nelze vyloučit zasažení obyvatelstva v obytné zástavbě stroboskopickým efektem (tzv. flicker efektem) vznikajících rotací listů, a naprosto nezohledňuje devastující vliv trvalého nočního leteckého bezpečnostního blikajícího značení na kvalitu bydlení v doposud temné krajině. Zásadní a nepřekonatelnou právní vadou předloženého návrhu je však skutečnost, že pořizovatel se prokazatelnému vyřešení těchto bezprostředních hrozeb pro lidské zdraví vyhýbá a požadavek na jejich řešení, včetně zpracování podrobných hlukových a stroboskopických studií, alibisticky odsouvá až do navazujících (budoucích) řízení. Ze soudní praxe jasně vyplývá, že zásadní střety s chráněnými zájmy, včetně vyhodnocení kumulativních a synergických vlivů (zde zejména kumulace s hlukem z budované dálnice D49), musí být spolehlivě vyhodnoceny již na úrovni koncepčního dokumentu a nelze je ponechávat až na úroveň navazující přípravy. Základním smyslem institutu akcelerační zóny podle zákona č. 249/2025 Sb. je urychlení povolovacích procesů výhradně v územích, kde tyto environmentální a zdravotní střety objektivně neexistují, nebo jsou marginální. Území, u nějž je již ve fázi plošného vymezování nutné konstatovat hrozbu nadměrného hluku a stroboskopického efektu s tím, že řešení se nalezne "až následně", tuto zákonnou definici pojmově nenaplňuje. Připuštění takového postupu by znamenalo vytvoření „obětovaného území“ s naprostou právní a zdravotní nejistotou pro místní obyvatele, což zakládá nekompromisní důvod pro úplné vyřazení lokality AOV109 z návrhu Změny č. 2 ÚRP. 4. Hydrogeologická rizika a hrozba povodní Předložený návrh naprosto nedostatečně vyhodnocuje vlivy na vodní režim a hydrogeologické poměry, čímž se dostává do rozporu se základními povinnostmi při ochraně vod stanovenými v § 6 odst. 3 zákona č. 254/2001 Sb., o vodách (vodní zákon), a § 148 odst. 1 písm. g) stavebního zákona, na které samo odůvodnění územního opatření pouze formálně a alibisticky odkazuje. Území podhůří Hostýnských vrchů, do nějž je akcelerační oblast AOV109 situována, je z geologického hlediska mimořádně citlivé, neboť je charakteristické puklinovou 4	

Poř. č.	Připomínkové místo	Číslo jednací	Článek	AO	Připomínka	Vyhodnocení
					propustností horninového podloží. Hodnocení SEA, které paušálně konstatuje, že vlivy na podzemní vody budou nulové či zanedbatelné, neboť větrné elektrárny budou „zakládány v malé hloubce pod terénem (2–4 m) s betonáží v malé ploše (cca 400 m2)“, je z hlediska reálné ochrany vod zcela neakceptovatelné a hrubě podceňuje dynamiku svahových hydrogeologických struktur. V souladu s § 254/2001 Sb. je nutné, aby ochrana vodního režimu byla vyhodnocena již v koncepční fázi a nebyla odsouvána do navazujících řízení. Realizace průmyslového parku čítajícího až 11 masivních větrných elektráren bude nevyhnutelně spojena s rozsáhlými zemními pracemi, hlubinnými pilotážemi, extenzivními terénními úpravami pro manipulační plochy a hloubením desítek kilometrů výkopů pro podzemní kabelovou infrastrukturu. Tyto hrubé stavební zásahy mohou nevratně narušit, přerušit či odklonit přirozené podzemní puklinové a kapilární vodní cesty. Tím hrozí bezprostřední riziko ztráty vydatnosti či úplného zániku lokálních pramenišť a studní, na kterých je řada obyvatel dotčených obcí existenčně závislá, což představuje nepřijatelný zásah do práv občanů a ohrožení elementárního zásobování pitnou vodou. Záměr je navíc v příkrém rozporu se zájmem na prevenci před povodněmi a ochranou před erozními jevy. Plošné odlesnění, nevratné poškození stávajících melioračních systémů v zemědělském půdním fondu a vybudování nepropustných zpevněných ploch (širokých přístupových komunikací a montážních plošin pro jeřáby) na svazích radikálně zvýší koeficient povrchového odtoku dešťových vod. V situaci stále častějších přívalových srážek to povede k nekontrolovanému splachu ornice a masivnímu zrychlení odtoku vody do níže položených oblastí. Toto riziko není pouze hypotetické. Obce ležící v podhůří a v povodí dotčených vodních toků (zejména toků Žeranovka, Židelná a Racková) jsou historicky ohroženy záplavami. Například obec Horní Lapač již v minulosti přímým povodňovým situacím z rozlivu toku Žeranovka čelila. Umístění plošné industriální výstavby do citlivého pramenného a svahového území nad těmito sídly představuje neúměrnou a nezodpovědnou eskalaci povodňového rizika pro majetek a životy obyvatel. V tomto kontextu je zcela marginální a nedostačující podmínka stanovená v územním opatření, podle níž mají být stavby umisťovány minimálně ve vzdálenosti 8 metrů od břehové hrany toků. Tento drobný plošný odstup absolutně neřeší zásadní změnu celkové odtokové dynamiky na okolních svazích ani hrozbu porušení podzemních pramenů. Nejsou-li tyto fundamentální hydrogeologické a vodohospodářské střety spolehlivě vyhodnoceny a vyřešeny již ve fázi vymezování akcelerační zóny, nesmí být lokalita AOV109 pro tyto účely vůbec schválena, neboť nenaplňuje definici území vhodného pro urychlení výstavby. 5. Zásah do krajinného rázu a kulturních hodnot Předložený návrh zcela zjevně a hrubě porušuje zákonné limity ochrany krajinného rázu zakotvené v ustanovení § 12 zákona č. 114/1992 Sb., o ochraně přírody a krajiny. Podle tohoto ustanovení je krajinný ráz, jímž se rozumí zejména přírodní, kulturní a historická charakteristika určitého místa či oblasti, chráněn před činností snižující jeho estetickou a přírodní hodnotu. Samotná podkladová dokumentace (SEA) výslovně konstatuje, že zájmové území je klasifikováno jako harmonická krajina s dochovanou krajinnou strukturou, jejíž nedílnou hodnotu tvoří mimo jiné obraz města Fryšták. V souladu s § 114/1992 Sb. je nutné, aby ochrana krajinného rázu byla vyhodnocena již v koncepční fázi a nebyla odsouvána do navazujících řízení. Umístění průmyslového parku sestávajícího z uvažovaných jedenácti větrných elektráren dosahujících celkové výšky až 200 metrů (s průměrem rotoru 140–160 metrů) představuje absolutní a 5	

Poř. č.	Připomínkové místo	Číslo jednací	Článek	AO	Připomínka	Vyhodnocení
					nevratnou destrukci harmonického měřítka této krajiny. Takto gigantické technické stavby se stanou agresivní vizuální dominantou viditelnou ze vzdálenosti přesahující 10 kilometrů a zcela degradují dálkové pohledové horizonty a panoramata Hostýnských vrchů, včetně širších vizuálních vazeb na významné kulturní dominanty, jakými jsou Svatý Hostýn či hrad Lukov. Ekonomickou stránku věci či celospolečenský zájem na výrobě energie z obnovitelných zdrojů nelze absolutizovat a vyvyšovat nad zachování hodnot krajiny a jejího harmonického měřítka. K uvedenému je nutné doplnit, ve smyslu rozsudku Nejvyššího správního soudu ze dne 9. 11. 2007, č.j. 2 As 35/2007-75: „Zohlednění ekonomického přínosu je tedy na místě pouze tehdy, pokud navrhovaná stavba zasahuje do krajinného rázu co možná nejméně. Pokud je vliv na krajinný ráz příliš velký, není možné jej vyvážit o to větším ekonomickým přínosem, lze-li najít alternativní řešení zasahující do krajinného rázu méně, a přitom ještě z hlediska hospodárnosti vhodné.“ Přestože je veřejný zájem na rozvoji OZE nezpochybnitelný, ekonomický ani energetický přínos nemůže ospravedlnit takto excesivní zásah do chráněného krajinného rázu. Dle ustálené judikatury platí, že estetická a harmonická je taková krajina, kde žádný z těchto prvků příliš výrazně nedominuje. K těmto pojmům se vyjádřil též Nejvyšší správní soud v rozsudku ze dne 28. 4. 2005, č.j. 1 As 17/2004-41: „Účelem a smyslem rozhodování orgánu ochrany přírody podle citovaného ustanovení je tedy ochrana krajinného rázu před těmi činnostmi, které do něj zasahují tak, že snižují jeho estetickou nebo přírodní hodnotu, krom jiného i harmonické měřítko a vztahy v krajině (právě takovou změnou je umístění stavby, která je výraznou výškovou dominantou, do území zastavěného toliko nižší zástavbou, jako jsou rodinné domy, či nezastavěnou vůbec).“ Současně lze poukázat i na rozsudek Městského soudu v Praze ze dne 11. 4. 2008, č.j. 7 Ca 219/2007-58, který uvádí, že „Smyslem udělení souhlasu dle § 12 zákona o ochraně přírody a krajiny je omezit takové dopady navrhovaných staveb, které mohou nenávratně snížit charakter (krajinný ráz) daného místa, které je něčím jedinečné (přírodní, kulturní a historická charakteristika určitého místa či oblasti). Jiné skutečnosti (ostatní stavby, technický stav, bývalé stavby) hodnotit v řízení o udělení souhlasu nelze.“ Tento rozsudek je významný co do omezení nikoli jakéhokoli zásahu do krajinného rázu, ale takového, který by mohl nenávratně snížit jeho charakter. V souvislosti s tím lze říci, že jak větrné elektrárny mohou být výraznými výškovými dominantami, a proto by měly být posuzovány z hlediska zásahu do krajinného rázu. Uvedené podporuje i rozsudek Nejvyššího správního soudu ze dne 15. 9. 2010, č. j. 4 Ao 5/2010-48, který uvádí, že: „...pro účely ochrany krajinného rázu tvoří základní parametr výška větrné elektrárny... Z hlediska estetického zásahu do krajiny je totiž dost zásadní rozdíl v tom, zda má stojan větrné elektrárny na výšku 50 nebo 100 metrů a v jakém místě je taková větrná elektrárna umístěna.“ Je tedy zcela alarmující a z hlediska památkové péče neakceptovatelné dotčení chráněných pohledů a kulturních hodnot okolních sídel, obzvláště pak Městské památkové zóny (MPZ) Fryšták. Dvě stě metrů vysoké rotující kolosy vytvoří v dálkových i středních pohledech drtivou a nepřiměřenou vizuální konkurenci historické urbanistické struktuře města a její hlavní dominantě, kostelu sv. Mikuláše. Opatření obecné povahy tento fatální střet lakonicky přiznává tvrzením, že „k uplatnění v pohledech na památky v rámci MPZ Fryšták může dojít“, avšak následně z toho vyvozuje zcela absurdní a nelogický závěr, že výška VTE je „preventivně omezena na max. 200 m“. Stavba o výšce 200 metrů není v kontextu české venkovské krajiny žádným omezením zmírňujícím dopad, nýbrž dominantou nejvyššího myslitelného řádu, která spolehlivě potlačí veškeré historické prvky v území. Z hlediska právního a logického je pak nutné kategoricky odmítnout 6	

Poř. č.	Připomínkové místo	Číslo jednací	Článek	AO	Připomínka	Vyhodnocení
					navrhovaná „zmírňující opatření“ spočívající v požadavku na „použití matných povrchových úprav“ či „volbu tlumených, přírodních a neutrálních odstínů“ pro vedlejší stavby a povrchy elektráren. Při hodnocení dopadu větrné elektrárny na krajinný ráz hraje roli její dynamičnost daná otáčejícím se rotorem, kvůli které nelze absolutizovat pouhé statické či vizuální maskování. Monumentální průmyslový stroj v pohybu nelze v krajině zamaskovat či „vizuálně ztlumit“ jakýmkoliv nátěrem. Argumentace pořizovatele je v tomto bodě čistě alibistická, neplní funkci skutečného zmírnění vlivu a je dalším nevyvratitelným důkazem, že daná lokalita je pro uvažovaný záměr akcelerační zóny objektivně nepřijatelná. 6. Kumulativní a synergické vlivy s dálnicí D49 Zájmové území je již v současnosti vystaveno enormní ekologické, imisní a hlukové zátěži v důsledku probíhající výstavby a budoucího zprovoznění dálnice D49, která v daném prostoru představuje gigantický liniový zdroj znečištění, hluku a bariérové fragmentace krajiny. Pokud do tohoto již tak vysoce exponovaného a zranitelného území pořizovatel plošně navrhuje umístění dalšího masivního zdroje hluku a vizuálního smogu v podobě větrného parku čítajícího až 11 turbín o výšce 200 metrů, dojde k nevyhnutelnému vzniku devastujícího synergického a kumulativního efektu, který natrvalo eliminuje poslední zbytky klidových oblastí (tzv. quiet areas) v regionu. Předložené Vyhodnocení vlivů na udržitelný rozvoj území (SEA) se s touto stěžejní otázkou vypořádává zcela alibisticky, povrchně a z odborného hlediska neakceptovatelně. Zpracovatel SEA se omezuje na pouhé lakonické konstatování, že existuje „předpoklad mírné kumulace vlivů v oblasti hlukové zátěže z dálnice D49 a VTE“, a následně bez jakéhokoliv exaktního důkazu či modelování uzavírá, že „synergické vlivy nebyly zjištěny“. Hlukové limity jsou v českém právním řádu koncipovány jako imisní, existuje-li tedy v místě (respektive v chráněném venkovním prostoru staveb dotčených obcí) více zdrojů hluku, je absolutní povinností pořizovatele exaktně posoudit jejich kumulativní a synergický efekt. Nelze připustit, aby bylo ohroženo zdraví osob pobývajících v dotčeném území tím, že se vlivy izolují nebo odbydou pouhým formálním konstatováním o „mírné kumulaci“ bez předložení hlukových map a součtových modelů. V souladu s § 258/2000 Sb. je nutné, aby kumulativní a synergické vlivy byly vyhodnoceny již v koncepční fázi a nebyly odsouvány do navazujících řízení. Absence podrobného akustického a imisního modelování souběhu dopravního hluku z D49 a nízkofrekvenčního i aerodynamického hluku z rotujících listů větrných elektráren činí předložené posouzení SEA nepřezkoumatelným a ve svém důsledku nezákonným. Jestliže nebyly kumulativní a synergické vlivy na veřejné zdraví a pohodu bydlení v této koncepční fázi spolehlivě a kvantifikovaně vyvráceny, nelze lokalitu AOV109 klasifikovat jako území, u nějž se nepředpokládají významné negativní dopady. Území s takto masivním souběhem zátěží nesplňuje základní účel a definici akcelerační oblasti, a je proto nezbytné jej z návrhu Změny č. 2 Územního rozvojového plánu zcela vyřadit. Závěr posouzení SEA, že synergické vlivy nebyly zjištěny, je v přímém rozporu s jeho vlastním předchozím konstatováním o předpokladu kumulace hlukové zátěže z dálnice D49 a VTE. Absence exaktního součtového hlukového modelu činí návrh z hlediska judikatury Nejvyššího správního soudu zcela nepřezkoumatelným. 7	

Poř. č.	Připomínkové místo	Číslo jednací	Článek	AO	Připomínka	Vyhodnocení
					7. Technické limity a absence kvalitního SEA hodnocení Předložené Vyhodnocení vlivů na udržitelný rozvoj území (SEA) trpí flagrantním nedostatkem konkrétnosti, absolutně neodpovídá vysoké citlivosti dotčeného území a prokazatelně selhává ve své základní zákonné funkci, a to spolehlivě prověřit, zda je dané území vůbec plošně využitelné pro zamýšlený účel. Posouzení se omezuje na obecné proklamace a zcela nedovoleným způsobem bagatelizuje či přímo ignoruje existenci objektivních geologických a technických překážek, kterými je lokalita AOV109 zatížena. V souladu s § 100/2001 Sb., o posuzování vlivů na životní prostředí, je nutné, aby všechny zásadní střety byly vyhodnoceny již v koncepční fázi a nebyly odsouvány do navazujících řízení. Zcela nepřijatelným pochybením, které samo o sobě zakládá věcnou nezákonnost a neobhajitelnost vymezení této zóny, je přístup zpracovatele k limitům horninového prostředí. Samotné odůvodnění územního opatření (v odst. 3.1 písm. p) výslovně a bezprecedentně přiznává přítomnost sesuvného území v akcelerační oblasti, přičemž pořizovatel rezignovaně konstatuje, že jeho dopad na umístění záměrů OZE „nelze na úrovni územního opatření adekvátně prověřit“. Z hlediska elementární právní logiky a principu předběžné opatrnosti je naprosto neakceptovatelné, aby orgán územního plánování plošně vymezil oblast pro zrychlenou realizaci gigantických staveb (o výšce 200 metrů a s obrovským dynamickým zatížením do základů) v lokalitě ohrožené svahovými sesuvy, a to s konstatováním, že dopad takového rizika vlastně nezná a nemůže jej prověřit. Obdobně povrchně je v dokumentaci přistupováno k limitům vyplývajícím z bezpečnosti letového provozu, kde se stanovují restrikce bez exaktního prokázání slučitelnosti letových koridorů s plošnou větrnou farmou. Tento postup představuje ukázkové obcházení smyslu a účelu strategického posuzování (SEA) podle zákona č. 100/2001 Sb., o posuzování vlivů na životní prostředí. Zásadní střety v území musí být spolehlivě vyhodnoceny a vyřešeny na úrovni koncepčního dokumentu. Není přípustné, aby pořizovatel prokazatelné fundamentální problémy (jakými jsou sesuvná území) v koncepční fázi opominul či jejich existenci pouze konstatoval a přenesl břemeno jejich řešení i s veškerou právní a ekologickou nejistotou až do navazujících projektových řízení. Základním legislativním předpokladem zákona č. 249/2025 Sb., o urychlení využívání OZE, je skutečnost, že akcelerační zónou může být určeno výhradně takové území, u nějž je již předem s jistotou prokázáno, že postrádá zásadní konflikty s ochranou veřejných zájmů. Samotná podkladová dokumentace přiznává, že akcelerační oblast zasahuje do ploch s vysokým i extrémním rizikem pro chráněné druhy ptáků. Za této skutkové situace nelze v žádném případě legálně dospět k závěru, že jsou vyloučeny nepříznivé dopady na volně žijící ptáky. Lokalita tak vůbec nesplňuje elementární zákonné podmínky pro vymezení akcelerační zóny podle § 4 odst. 2 a § 22 zákona č. 249/2025 Sb., a proto v ní nelze aplikovat zjednodušený povolovací režim bez plného posouzení EIA. Území, u kterého zpracovatel sám doznává neschopnost prověřit dopady výstavby v sesuvném pásmu, tuto definici „nekonfliktní“ a „připravené“ oblasti nenaplňuje ani v nejmenším. Označit takto rizikově zatížené území za oblast vhodnou pro urychlenou realizaci, v níž budou navíc oslabeny standardní povolovací procesy (EIA), je v příkrém rozporu se zákonem i ochranou veřejného zájmu. Překážky identifikované v lokalitě AOV109 jsou natolik závažné a nepřezkoumatelně zhodnocené, že musí nezbytně vést k jejímu úplnému vyřazení z návrhu Změny č. 2 Územního rozvojového plánu. 8	

Poř. č.	Připomínkové místo	Číslo jednací	Článek	AO	Připomínka	Vyhodnocení
					8. Zásah do ústavního práva na samosprávu a majetkových práv Obec Lukoveček důrazně namítá, že postup Ministerstva pro místní rozvoj představuje nezákonný a neproporcionální zásah do ústavně zaručeného práva na územní samosprávu zakotveného v čl. 8, čl. 100 odst. 1 a čl. 104 odst. 2 Ústavy České republiky. Vymezování akcelerační zóny autoritativně „shora“ prostřednictvím Územního rozvojového plánu ČR zcela popírá princip subsidiarity a nerespektuje platnou územně plánovací dokumentaci dotčených obcí. Ignoruje rovněž demokraticky vyjádřenou vůli občanů včetně případných místních referend, která sice primárně zavazují orgány samosprávy, avšak stát by k nim při zásazích do území neměl přistupovat přezíravě. Státní zásahy do územní samosprávy musí být přísně proporcionální a orgány státní správy nesmějí svévolně vyprazdňovat právo obce rozhodovat o prostorovém uspořádání a rozvoji vlastního území. Dále obec poukazuje na flagrantní dotčení vlastnických práv občanů, jež jsou chráněna čl. 11 Listiny základních práv a svobod. Plošné umístění gigantické průmyslové infrastruktury v podobě větrného parku do těsné blízkosti obytného osídlení nevyhnutelně vyvolá drastický pokles tržních cen i užitné hodnoty rodinných domů a pozemků v dotčené oblasti. Záměr tak představuje vysoce diskriminační a neakceptovatelný krok, jímž stát de facto přesouvá veškeré negativní externality a břemeno znehodnocení soukromého majetku na místní obyvatele, zatímco ekonomický zisk z urychlené výstavby poplyne soukromým investorům. Takový asymetrický přesun nákladů na občany ve jménu generalizované podpory obnovitelných zdrojů je bez existence adekvátního kompenzačního mechanismu zcela neobhajitelný a blíží se nucenému omezení vlastnického práva bez náhrady. V neposlední řadě tento autoritativní zásah přímo odporuje základním cílům územního plánování ve smyslu zákona č. 283/2021 Sb., stavební zákon. Transformace dosud klidné a harmonické podhorské venkovské krajiny na průmyslovou výrobnu energie spolehlivě a nevratně zničí přirozený potenciál lokality pro udržitelný cestovní ruch a rekreaci. Ztráta těchto „měkkých“ ekonomických funkcí území přinese další sekundární hospodářské ztráty pro místní podnikatele, služby i celkový rozvoj dotčeného regionu. Místo deklarovaného udržitelného rozvoje tak dojde k degradaci území, což jednoznačně vylučuje možnost zařazení lokality AOV109 mezi preferované akcelerační oblasti. **9. Pokles cen nemovitostí na realitním trhu.** **I. Úvod** V souladu s možností uplatnit připomínky k návrhu Změny č. 2 Územního rozvojového plánu ČR (ÚRP ČR) podávám připomínku k vymezení akcelerační oblasti pro rozvoj výroby energie z větrné energie a rozvoj výroby energie z energie slunečního záření. **Vymezení území dotčeného připomínkami:** katastrální obec Lukoveček/ Zlínský Územní opatření k AO Lukoveček a současně na širší území, které může být navrženým řešením přímo či nepřímo ovlivněno. Připomínku podávám: (zaškrtněte konkrétní variantu. Nehodící se lze ponechat / případně upravit) X jako osoba žijící v dotčeném území 9	

Poř. č.	Připomínkové místo	Číslo jednací	Článek	AO	Připomínka	Vyhodnocení
					☒ jako vlastník nemovitosti v dotčeném území ☒ jako osoba, která může být dotčena dopady návrhu (např. z hlediska krajiny, životního prostředí či kvality života) Jedná se o území s významnými krajinnými, přírodními a obytnými hodnotami, které nejsou návrhem dostatečně respektovány. S návrhem týkajícím se Územního opatření k AO Lukoveček. **nesouhlasím** a požaduji jeho **vyřazení nebo zásadní přepracování**, neboť vykazuje závažné nedostatky z hlediska zákonnosti, ochrany životního prostředí i dopadů na obyvatele v dané oblasti. **II. Zákonnost a nesoulad s právními předpisy ČR** **1) Rozpor se zákonem č. 500/2004 Sb., správní řád** ➢ § 3 – nebyl zjištěn stav bez důvodných pochybností ➢ § 68 – nedostatečné odůvodnění Návrh **je nepřezkoumatelný**, protože neobsahuje konkrétní podklady pro dané území. **2) Rozpor se zákonem č. 100/2001 Sb. (EIA/SEA),** chybí posouzení: ➢ kumulativních vlivů ➢ variantního řešení ➢ konkrétních dopadů na území Dokumentace SEA **je neúplná a věcně nedostatečná.** **3) Rozpor se zákonem č. 114/1992 Sb. (ochrana přírody a krajiny)** ➢ ohrožení krajinného rázu (§ 12) ➢ narušení ekologické stability ➢ zásah do biotopů a migračních tras **4) Rozpor se stavebním zákonem** ➢ § 18 a § 19 – ochrana hodnot území ➢ požadavek na udržitelný rozvoj Návrh představuje industrializaci volné krajiny **bez dostatečného odůvodnění**. **III. Nesoulad s právem Evropské unie** **1) Směrnice o ptácích (2009/147/ES) a o stanovištích (92/43/EHS)** ➢ nelze vyloučit negativní vliv na chráněné druhy ➢ chybí dostatečné biologické podklady **Rozpor** s požadavkem vyloučení významného vlivu. **2) Směrnice EIA (2011/92/EU)** ➢ nedostatečné zapojení veřejnosti ➢ nedostatečné vyhodnocení vlivů 10	

Poř. č.	Připomínkové místo	Číslo jednací	Článek	AO	Připomínka	Vyhodnocení
					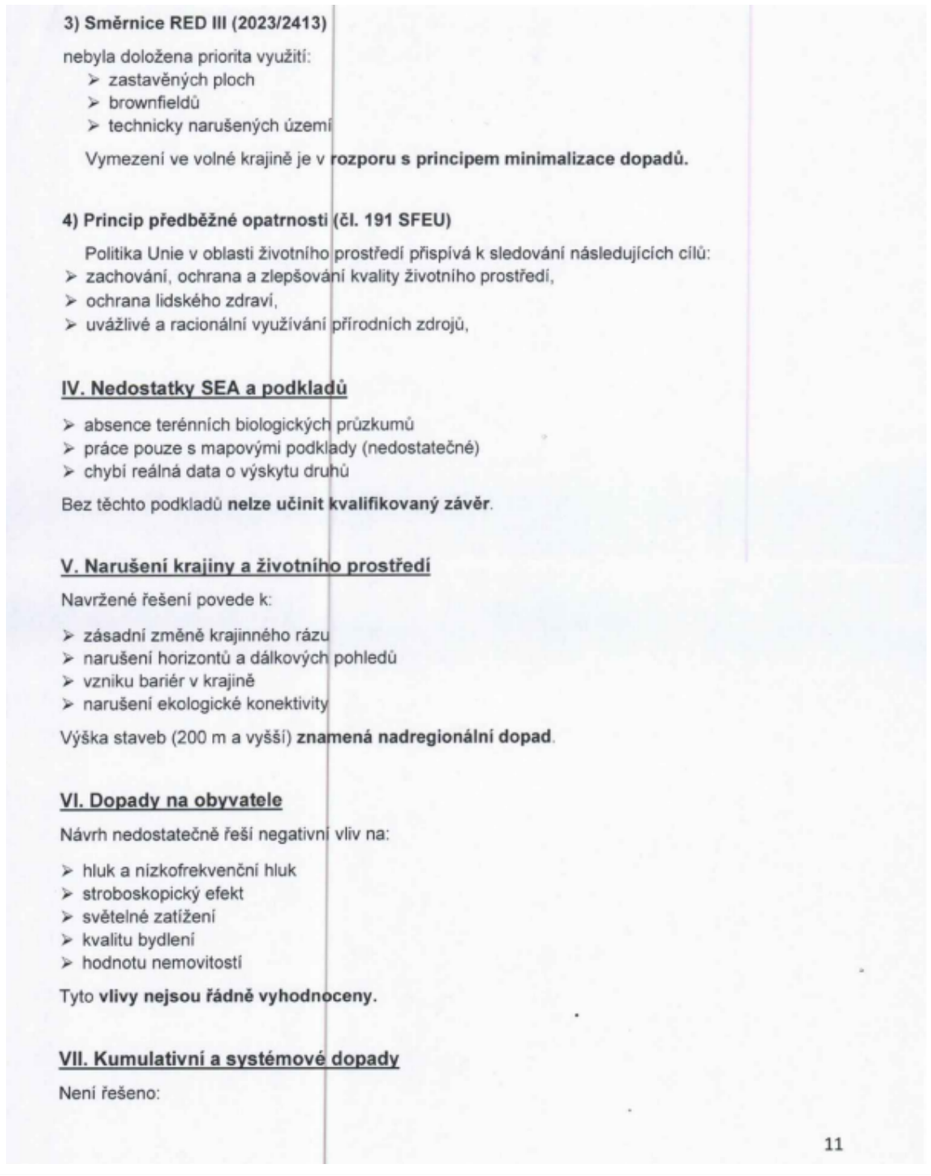 **3) Směrnice RED III (2023/2413)** nebyla doložena priorita využití: ➢ zastavěných ploch ➢ brownfieldů ➢ technicky narušených území Vymezení ve volné krajině je v **rozporu s principem minimalizace dopadů.** **4) Princip předběžné opatrnosti (čl. 191 SFEU)** Politika Unie v oblasti životního prostředí přispívá k sledování následujících cílů: ➢ zachování, ochrana a zlepšování kvality životního prostředí, ➢ ochrana lidského zdraví, ➢ uvážlivé a racionální využívání přírodních zdrojů, **IV. Nedostatky SEA a podkladů** ➢ absence terénních biologických průzkumů ➢ práce pouze s mapovými podklady (nedostatečné) ➢ chybí reálná data o výskytu druhů Bez těchto podkladů **nelze učinit kvalifikovaný závěr**. **V. Narušení krajiny a životního prostředí** Navržené řešení povede k: ➢ zásadní změně krajinného rázu ➢ narušení horizontů a dálkových pohledů ➢ vzniku bariér v krajině ➢ narušení ekologické konektivity Výška staveb (200 m a vyšší) **znamená nadregionální dopad**. **VI. Dopady na obyvatele** Návrh nedostatečně řeší negativní vliv na: ➢ hluk a nízkofrekvenční hluk ➢ stroboskopický efekt ➢ světelné zatížení ➢ kvalitu bydlení ➢ hodnotu nemovitostí Tyto **vlivy nejsou řádně vyhodnoceny.** **VII. Kumulativní a systémové dopady** Není řešeno: 11	

Poř. č.	Připomínkové místo	Číslo jednací	Článek	AO	Připomínka	Vyhodnocení
					➢ souběžné působení více projektů ➢ celkové zatížení území ➢ únosnost krajiny Hrozí **nevratná degradace území**. **VIII. Absence variantního řešení** Není doloženo, že byly posuzovány jiné lokality a méně konfliktní varianty, jedná se o porušení základního principu plánování. **IX. Hlavní požadavek** Požaduji: 1) **Vyřazení výše uvedené akcelerační oblasti z návrhu** nebo 2) Zároveň (pro případ, že nebude tomuto požadavku vyhověno) **požaduji, aby návrh změny č. 2 ÚRP ČR nebyl v této části schválen a byl vrácen k zásadnímu přepracování**, a to zejména po doplnění: • posouzení vlivu na lokality Natura 2000 dle čl. 6 odst. 3 směrnice 92/43/EHS • dostatečný biologický průzkumu odpovídající metodikám MŽP • hodnocení vlivu na populace netopýrů • posouzení kumulativních vlivů v širším území • hodnocení dopadů na krajinný ráz • hodnocení dopadů na využití nemovitostí vlastníků v dosahu navrhovaných 500 m od obytné zástavby a přímý dopad vymezení AO na výkon vlastnických práv těchto vlastníků Do doby doplnění těchto podkladů nelze území považovat za způsobilé pro vymezení akcelerační oblasti. Podané připomínky jsou blanketní, podatel si vymezuje právo připomínky doplnit ve lhůtě 15 dnů ode dne veřejného projednání. **X. Závěr** Návrh v předložené podobě není dostatečně odůvodněný, není podložen odbornými daty, je v rozporu s právními předpisy ČR i EU a může mít závažné dopady na krajinu, životní prostředí i obyvatele, proto požaduji vyřazení Územního opatření k AO Lukoveček z Návrhu Změny č. 2 Územního rozvojového plánu ČR nebo jeho zásadní přepracování. Žádám, aby tato připomínka byla řádně vypořádána v souladu se zákonem a aby bylo uvedeno konkrétní odůvodnění přijatého řešení.	

Poř. č.	Připomínkové místo	Číslo jednací	Článek	AO	Připomínka	Vyhodnocení
1358.	Jániš Roman, Ing.	MMR-35028-2026-81	99czzzb	AOV109	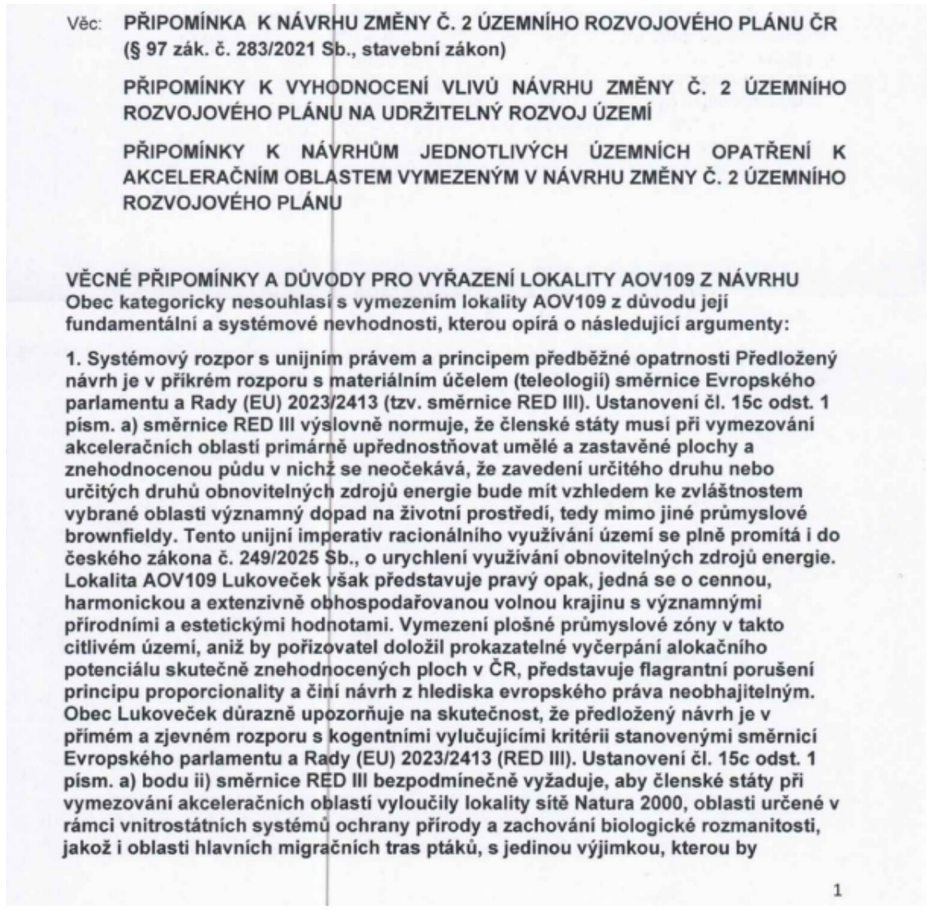	**Akceptováno.** Akcelerační oblast AOV109 – Lukoveček byla vypuštěna.

Poř. č.	Připomínkové místo	Číslo jednací	Článek	AO	Připomínka	Vyhodnocení
					představovalo umístění na stávajících umělých a zastavěných plochách (např. střechách, parkovištích či dopravní infrastruktuře). Zájmové území AOV109 Lukoveček tuto unijní výjimku pro umělé plochy absolutně nenaplňuje, neboť se jedná o volnou, převážně zemědělskou a přírodní krajinu. Přestože je samotná hranice akcelerační oblasti účelově narýsována tak, aby formálně nestála přímo uvnitř většiny chráněných území, z materiálního hlediska představuje plošné umístění 200 metrových větrných turbín do jejího bezprostředního sousedství jasné obcházení unijního zákazu. Podle předloženého posouzení SEA se akcelerační zóna nachází v bezprostředním sousedství přírodního parku Hostýnské vrchy, jenž spadá do vnitrostátního systému ochrany přírody, a necelý 1 kilometr od evropsky významné lokality (EVL) Velká Vela chráněné v rámci sítě Natura 2000. Zcela fatálním a nevyvratitelným důkazem porušení směrnice RED III je pak vlastní doznání zpracovatele v odůvodnění územního opatření, že se nepodařilo vyhnout všem detekovaným místům výskytu ohrožených druhů a že akcelerační oblast (v západní, střední i východní části) přímo zasahuje do ploch s vysokým i extrémním rizikem pro ptáky. Území navíc prokazatelně kříží migrační koridory vybraných zvláště chráněných druhů velkých savců a do přímého kontaktu se dostává i s biokoridory územního systému ekologické stability. Z judikatury Soudního dvora EU k ochraně přírody dlouhodobě plyne, že ochranný režim cenných území nesmí být mařen tím, že se destruktivní průmyslový záměr formálně umístí na jejich samou vnější hranici, pokud na ně bude mít zjevný negativní dopad (tzv. externalita do chráněného území). Gigantické rotující stavby s enormní hlukovou, vibrační a světelnou stopou vytvoří nepřekonatelnou bariéru těsně vedle těchto chráněných zón a přímo prořízne uznané migrační trasy. Jelikož stát nedokázal dodržet unijní příkaz vyhnout se těmto oblastem a území bezprostředně doléhá na národně i evropsky chráněné lokality, je vymezení zóny AOV109 nezákonné a pro rozpor s čl. 15c směrnice RED III musí být zcela zrušeno. Návrh dále hrubě porušuje obecný princip předběžné opatrnosti zakotvený v § 13 zákona č. 17/1992 Sb., o životním prostředí. Tento princip, který je pevnou součástí ústavního a unijního pořádku, stanoví, že hrozí-li nebezpečí nevratného poškození životního prostředí, nesmí být nedostatek vědecké jistoty důvodem k odkladu preventivních opatření, v tomto případě k vyřazení lokality z plánu. Zpracovatel sám v odůvodnění opatření a v dokumentaci SEA přiznává objektivní a zásadní střety: od překrývání se s lokalitami s „extrémní citlivostí výskytu zvláště chráněných ptáků“, přes nevyvratitelné riziko vystavení obyvatelstva stroboskopickému (flicker) efektu, až po zjevné hrozby v oblasti stability hydrogeologických poměrů a sesuvných území. Namísto toho, aby akcelerační zóna byla vymezena v oblastech s prokazatelně minimalizovanými riziky, je navrhována do lokality, kde tato rizika reálně hrozí a prokazatelně existují. Z procesního hlediska je pak zcela nepřípustný postup pořizovatele, který tyto identifikované environmentální, zdravotní a technické střety bagatelizuje a požadavek na jejich detailní vyřešení alibisticky odsouvá do navazujících (budoucích) povolovacích řízení, případně k řešení pomocí „budoucích podrobnějších studií“. Jak opakovaně dovodil Nejvyšší správní soud ve své ustálené rozhodovací praxi k procesům územního plánování a posuzování vlivů, zásadní střety v území nesmí být v koncepční fázi opomíjeny či odsouvány do fáze projektové přípravy. Základním smyslem a legislativním účelem akcelerační zóny ve smyslu § 2 písm. c) a § 4 zákona č. 249/2025 Sb. je určení území, které je již ze své podstaty bezkonfliktní, což následně ze zákona legitimizuje zrychlené povolovací řízení a výrazné oslabení standardního posuzování EIA. Takto silně zatížené území v obci Lukoveček a jejím okolí materiálně nenaplňuje elementární definici „nekonfliktní“ akcelerační oblasti. Odsouvání řešení 2	

Poř. č.	Připomínkové místo	Číslo jednací	Článek	AO	Připomínka	Vyhodnocení
					fundamentálních střetů do navazujících řízení popírá samotný smysl zákona o urychlení OZE, neboť z dotčeného území činí prostor s nejvyšší možnou mírou právní a ekologické nejistoty, namísto aby garantovalo bezpečný a plynulý rozvoj. V souladu s § 100/2004 Sb., správní řád, je nutné, aby všechny zásadní střety byly vyřešeny již v koncepční fázi a nebyly odsouvány do projektové přípravy. 2. Destrukce ochrany přírody, biodiverzity a ÚSES Předložený návrh zcela flagrantně koliduje se zájmy chráněnými zákonem č. 114/1992 Sb., o ochraně přírody a krajiny. Katastrální území obce plní funkci klíčového a nezastupitelného ekologického koridoru propojujícího Hostýnské vrchy s údolím řeky Moravy. Sama podkladová dokumentace (posouzení vlivů a biologické hodnocení) explicitně doznává, že navržená zóna zasahuje do lokalit s vysokou až extrémní citlivostí výskytu zvláště chráněných druhů ptáků, mezi něž patří například čáp černý, čáp bílý, moták pochop a další přísně chránění dravci. Namísto toho, aby byla akcelerační oblast situována do míst bez těchto ekologických kolizí, což je základní podstatou a leitmotivem zákona č. 249/2025 Sb., řeší pořizovatel tento fatální střet návrhem dodatečných „kompenzačních" a technologických opatření. Povinnost využívat radarové odpuzovače či striktní nařízení vypínat rotory větrných elektráren v perimetru 1000 m během zemědělských prací (orby a sklizně) je z právního i ekologického hlediska důkazem systémového selhání výběru lokality. Nutnost zavádět takto drastická a nestandardní operativní omezení za chodu elektráren sama o sobě nezvratně prokazuje, že dotčené území disponuje natolik vysokou biologickou hodnotou, že umisťování industriálního energetického komplexu je zde principiálně neobhajitelné. Obchází se tím primární princip prevence a nahrazuje se pochybným řízením rizik až následně při provozu. V souladu s § 114/1992 Sb., o ochraně přírody a krajiny, je nutné, aby ochrana ÚSES a migračních koridorů byla zajištěna již v koncepční fázi a nebyla odsouvána do provozní fáze. Návrh navíc představuje přímé ohrožení Územního systému ekologické stability (ÚSES), jehož vytváření a ochrana je stěžejním veřejným zájmem ve smyslu § 4 odst. 1 ZOPK. Akcelerační oblast zasahuje do ochranného pásma nadregionálního biokoridoru (NRBK) a navázané sítě lokálního a regionálního ÚSES. Odůvodnění územního opatření rovněž přiznává, že zájmové území kříží migrační koridory vybraných zvláště chráněných druhů velkých savců (rysa ostrovida, vlka obecného či medvěda hnědého). Plošné vymezení technické infrastruktury, zahrnující zejména hlubinné základy pro 11 masivních turbín, rozsáhlé zpevněné manipulační plochy a křižování území širokými přístupovými komunikacemi pro těžkou techniku, nutně vyvolá trvalou bariérovou fragmentaci krajiny. Fragmentace krajiny a umělé snížení její migrační prostupnosti představují jedny z nejzávažnějších a nevratných zásahů do ekosystémů, které v územním plánování nelze opomíjet či kompenzovat pouze formálními deklaracemi. Nelze proto v žádném případě akceptovat paradoxní a čistě alibistickou podmínku zpracovatele, že realizací záměru „nesmí dojít ke snížení průchodnosti a fragmentaci území", pokud samotná fyzická povaha a obrovský rozsah uvažované stavby tuto prostupnost objektivně a prokazatelně zničí. Území vykazující takovéto fundamentální biologické a migrační střety v žádném ohledu nenaplňuje zákonnou definici nekonfliktní akcelerační zóny a musí být z návrhu bezpodmínečně vyřazeno. 3. Ochrana veřejného zdraví, hluk a stroboskopický efekt Předložený návrh představuje přímé a reálné ohrožení veřejného zdraví a práva na příznivé životní 3	

Poř. č.	Připomínkové místo	Číslo jednací	Článek	AO	Připomínka	Vyhodnocení
					prostředí garantovaného čl. 35 Listiny základních práv a svobod. Ačkoliv se v navržené zóně počítá s výstavbou mimořádně masivních větrných elektráren o výšce až 200 metrů, u nichž se předpokládají emise hluku u zdroje dosahující až 106 dB, je hranice akcelerační oblasti nepochopitelně a zcela nedostatečně vymezena ve vzdálenosti pouhých 500 metrů od obytné zástavby obcí Lukoveček, Horní Lapač a Racková. Vzhledem ke specifikům tichého venkovského prostředí s minimálním hlukovým pozadím v noční době dojde průnikem tohoto technického hluku k trvalému a nadlimitnímu narušení noční pohody a spánkového rytmu obyvatel, čímž vzniká důvodné riziko porušení zákona č. 258/2000 Sb., o ochraně veřejného zdraví, a hygienických limitů stanovených nařízením vlády č. 272/2011 Sb. V souladu s § 258/2000 Sb. je nutné, aby všechny zdravotní a hygienické limity byly vyhodnoceny již v koncepční fázi a nebyly odsouvány do navazujících řízení. Předložená dokumentace navíc zcela ignoruje problematiku nízkofrekvenčního hluku (infrazvuku) a vibrací, které se od takto velkých rotorů šíří na velké vzdálenosti s minimálním útlumem, snadno pronikají stavebními konstrukcemi obytných domů a představují skrytý stresor zásadně ovlivňující zdraví. Stejně tak samotné Vyhodnocení vlivů na udržitelný rozvoj území (SEA) výslovně přiznává, že nelze vyloučit zasažení obyvatelstva v obytné zástavbě stroboskopickým efektem (tzv. flicker efektem) vznikajících rotací listů, a naprosto nezohledňuje devastující vliv trvalého nočního leteckého bezpečnostního blikajícího značení na kvalitu bydlení v doposud temné krajině. Zásadní a nepřekonatelnou právní vadou předloženého návrhu je však skutečnost, že pořizovatel se prokazatelnému vyřešení těchto bezprostředních hrozeb pro lidské zdraví vyhýbá a požadavek na jejich řešení, včetně zpracování podrobných hlukových a stroboskopických studií, alibisticky odsouvá až do navazujících (budoucích) řízení. Ze soudní praxe jasně vyplývá, že zásadní střety s chráněnými zájmy, včetně vyhodnocení kumulativních a synergických vlivů (zde zejména kumulace s hlukem z budované dálnice D49), musí být spolehlivě vyhodnoceny již na úrovni koncepčního dokumentu a nelze je ponechávat až na úroveň navazující přípravy. Základním smyslem institutu akcelerační zóny podle zákona č. 249/2025 Sb. je urychlení povolovacích procesů výhradně v územích, kde tyto environmentální a zdravotní střety objektivně neexistují, nebo jsou marginální. Území, u nějž je již ve fázi plošného vymezování nutné konstatovat hrozbu nadměrného hluku a stroboskopického efektu s tím, že řešení se nalezne "až následně", tuto zákonnou definici pojmově nenaplňuje. Připuštění takového postupu by znamenalo vytvoření „obětovaného území“ s naprostou právní a zdravotní nejistotou pro místní obyvatele, což zakládá nekompromisní důvod pro úplné vyřazení lokality AOV109 z návrhu Změny č. 2 ÚRP. 4. Hydrogeologická rizika a hrozba povodní Předložený návrh naprosto nedostatečně vyhodnocuje vlivy na vodní režim a hydrogeologické poměry, čímž se dostává do rozporu se základními povinnostmi při ochraně vod stanovenými v § 6 odst. 3 zákona č. 254/2001 Sb., o vodách (vodní zákon), a § 148 odst. 1 písm. g) stavebního zákona, na které samo odůvodnění územního opatření pouze formálně a alibisticky odkazuje. Území podhůří Hostýnských vrchů, do nějž je akcelerační oblast AOV109 situována, je z geologického hlediska mimořádně citlivé, neboť je charakteristické puklinovou propustností horninového podloží. Hodnocení SEA, které paušálně konstatuje, že vlivy na podzemní vody budou nulové či zanedbatelné, neboť větrné elektrárny budou „zakládány v malé hloubce pod terénem (2–4 m) s betonáží v malé ploše (cca 400 m2)“, je z hlediska reálné ochrany vod zcela neakceptovatelné a hrubě 4	

Poř. č.	Připomínkové místo	Číslo jednací	Článek	AO	Připomínka	Vyhodnocení
					podceňuje dynamiku svahových hydrogeologických struktur. V souladu s § 254/2001 Sb. je nutné, aby ochrana vodního režimu byla vyhodnocena již v koncepční fázi a nebyla odsouvána do navazujících řízení. Realizace průmyslového parku čítajícího až 11 masivních větrných elektráren bude nevyhnutelně spojena s rozsáhlými zemními pracemi, hlubinnými pilotážemi, extenzivními terénními úpravami pro manipulační plochy a hloubením desítek kilometrů výkopů pro podzemní kabelovou infrastrukturu. Tyto hrubé stavební zásahy mohou nevratně narušit, přerušit či odklonit přirozené podzemní puklinové a kapilární vodní cesty. Tím hrozí bezprostřední riziko ztráty vydatnosti či úplného zániku lokálních pramenišť a studní, na kterých je řada obyvatel dotčených obcí existenčně závislá, což představuje nepřijatelný zásah do práv občanů a ohrožení elementárního zásobování pitnou vodou. Záměr je navíc v příkrém rozporu se zájmem na prevenci před povodněmi a ochranou před erozními jevy. Plošné odlesnění, nevratné poškození stávajících meliorančních systémů v zemědělském půdním fondu a vybudování nepropustných zpevněných ploch (širokých přístupových komunikací a montážních plošin pro jeřáby) na svazích radikálně zvýší koeficient povrchového odtoku dešťových vod. V situaci stále častějších přívalových srážek to povede k nekontrolovanému splachu ornice a masivnímu zrychlení odtoku vody do níže položených oblastí. Toto riziko není pouze hypotetické. Obce ležící v podhůří a v povodí dotčených vodních toků (zejména toků Žeranovka, Židelná a Racková) jsou historicky ohroženy záplavami. Například obec Horní Lapač již v minulosti přímým povodňovým situacím z rozlivu toku Žeranovka čelila. Umístění plošné industriální výstavby do citlivého pramenného a svahového území nad těmito sídly představuje neúměrnou a nezodpovědnou eskalaci povodňového rizika pro majetek a životy obyvatel. V tomto kontextu je zcela marginální a nedostačující podmínka stanovená v územním opatření, podle níž mají být stavby umisťovány minimálně ve vzdálenosti 8 metrů od břehové hrany toků. Tento drobný plošný odstup absolutně neřeší zásadní změnu celkové odtokové dynamiky na okolních svazích ani hrozbu porušení podzemních pramenů. Nejsou-li tyto fundamentální hydrogeologické a vodohospodářské střety spolehlivě vyhodnoceny a vyřešeny již ve fázi vymezování akcelerační zóny, nesmí být lokalita AOV109 pro tyto účely vůbec schválena, neboť nenaplňuje definici území vhodného pro urychlení výstavby. 5. Zásah do krajinného rázu a kulturních hodnot Předložený návrh zcela zjevně a hrubě porušuje zákonné limity ochrany krajinného rázu zakotvené v ustanovení § 12 zákona č. 114/1992 Sb., o ochraně přírody a krajiny. Podle tohoto ustanovení je krajinný ráz, jímž se rozumí zejména přírodní, kulturní a historická charakteristika určitého místa či oblasti, chráněn před činností snižující jeho estetickou a přírodní hodnotu. Samotná podkladová dokumentace (SEA) výslovně konstatuje, že zájmové území je klasifikováno jako harmonická krajina s dochovanou krajinnou strukturou, jejíž nedílnou hodnotu tvoří mimo jiné obraz města Fryšták. V souladu s § 114/1992 Sb. je nutné, aby ochrana krajinného rázu byla vyhodnocena již v koncepční fázi a nebyla odsouvána do navazujících řízení. Umístění průmyslového parku sestávajícího z uvažovaných jedenácti větrných elektráren dosahujících celkové výšky až 200 metrů (s průměrem rotoru 140–160 metrů) představuje absolutní a nevratnou destrukci harmonického měřítka této krajiny. Takto gigantické technické stavby se stanou agresivní vizuální dominantou viditelnou ze vzdálenosti přesahující 10 kilometrů a zcela degradují dálkové pohledové horizonty a panoramata Hostýnských vrchů, včetně širších vizuálních vazeb na významné kulturní 5	

Poř. č.	Připomínkové místo	Číslo jednací	Článek	AO	Připomínka	Vyhodnocení
					dominanty, jakými jsou Svatý Hostýn či hrad Lukov. Ekonomickou stránku věci či celospolečenský zájem na výrobě energie z obnovitelných zdrojů nelze absolutizovat a vyvyšovat nad zachování hodnot krajiny a jejího harmonického měřítka. K uvedenému je nutné doplnit, ve smyslu rozsudku Nejvyššího správního soudu ze dne 9. 11. 2007, č.j. 2 As 35/2007-75: „Zohlednění ekonomického přínosu je tedy na místě pouze tehdy, pokud navrhovaná stavba zasahuje do krajinného rázu co možná nejméně. Pokud je vliv na krajinný ráz příliš velký, není možné jej vyvážit o to větším ekonomickým přínosem, lze-li najít alternativní řešení zasahující do krajinného rázu méně, a přitom ještě z hlediska hospodárnosti vhodné.“ Přestože je veřejný zájem na rozvoji OZE nezpochybnitelný, ekonomický ani energetický přínos nemůže ospravedlnit takto excesivní zásah do chráněného krajinného rázu. Dle ustálené judikatury platí, že estetická a harmonická je taková krajina, kde žádný z těchto prvků příliš výrazně nedominuje. K těmto pojmům se vyjádřil též Nejvyšší správní soud v rozsudku ze dne 28. 4. 2005, č.j. 1 As 17/2004-41: „Účelem a smyslem rozhodování orgánu ochrany přírody podle citovaného ustanovení je tedy ochrana krajinného rázu před těmi činnostmi, které do něj zasahují tak, že snižují jeho estetickou nebo přírodní hodnotu, krom jiného i harmonické měřítko a vztahy v krajině (právě takovou změnou je umístění stavby, která je výraznou výškovou dominantou, do území zastavěného toliko nižší zástavbou, jako jsou rodinné domy, či nezastavěnou vůbec).“ Současně lze poukázat i na rozsudek Městského soudu v Praze ze dne 11. 4. 2008, č.j. 7 Ca 219/2007-58, který uvádí, že „Smyslem udělení souhlasu dle § 12 zákona o ochraně přírody a krajiny je omezit takové dopady navrhovaných staveb, které mohou nenávratně snížit charakter (krajinný ráz) daného místa, které je něčím jedinečné (přírodní, kulturní a historická charakteristika určitého místa či oblasti). Jiné skutečnosti (ostatní stavby, technický stav, bývalé stavby) hodnotit v řízení o udělení souhlasu nelze.“ Tento rozsudek je významný co do omezení nikoli jakéhokoli zásahu do krajinného rázu, ale takového, který by mohl nenávratně snížit jeho charakter. V souvislosti s tím lze říci, že jak větrné elektrárny mohou být výraznými výškovými dominantami, a proto by měly být posuzovány z hlediska zásahu do krajinného rázu. Uvedené podporuje i rozsudek Nejvyššího správního soudu ze dne 15. 9. 2010, č. j. 4 Ao 5/2010-48, který uvádí, že: „...pro účely ochrany krajinného rázu tvoří základní parametr výška větrné elektrárny... Z hlediska estetického zásahu do krajiny je totiž dost zásadní rozdíl v tom, zda má stojan větrné elektrárny na výšku 50 nebo 100 metrů a v jakém místě je taková větrná elektrárna umístěna.“ Je tedy zcela alarmující a z hlediska památkové péče neakceptovatelné dotčení chráněných pohledů a kulturních hodnot okolních sídel, obzvláště pak Městské památkové zóny (MPZ) Fryšták. Dvě stě metrů vysoké rotující kolosy vytvoří v dálkových i středních pohledech drtivou a nepřiměřenou vizuální konkurenci historické urbanistické struktuře města a její hlavní dominantě, kostelu sv. Mikuláše. Opatření obecné povahy tento fatální střet lakonicky přiznává tvrzením, že „k uplatnění v pohledech na památky v rámci MPZ Fryšták může dojít“, avšak následně z toho vyvozuje zcela absurdní a nelogický závěr, že výška VTE je „preventivně omezena na max. 200 m“. Stavba o výšce 200 metrů není v kontextu české venkovské krajiny žádným omezením zmírňujícím dopad, nýbrž dominantou nejvyššího myslitelného řádu, která spolehlivě potlačí veškeré historické prvky v území. Z hlediska právního a logického je pak nutné kategoricky odmítnout navrhovaná „zmírňující opatření“ spočívající v požadavku na „použití matných povrchových úprav“ či „volbu tlumených, přírodních a neutrálních odstínů“ pro vedlejší stavby a povrchy elektráren. Při hodnocení dopadu větrné elektrárny na krajinný ráz hraje roli její dynamičnost daná otáčejícím se rotorem, kvůli které nelze 6	

Poř. č.	Připomínkové místo	Číslo jednací	Článek	AO	Připomínka	Vyhodnocení
					absolutizovat pouhé statické či vizuální maskování. Monumentální průmyslový stroj v pohybu nelze v krajině zamaskovat či „vizuálně ztlumit“ jakýmkoliv nátěrem. Argumentace pořizovatele je v tomto bodě čistě alibistická, neplní funkci skutečného zmírnění vlivu a je dalším nevyvratitelným důkazem, že daná lokalita je pro uvažovaný záměr akcelerační zóny objektivně nepřijatelná. 6. Kumulativní a synergické vlivy s dálnicí D49 Zájmové území je již v současnosti vystaveno enormní ekologické, imisní a hlukové zátěži v důsledku probíhající výstavby a budoucího zprovoznění dálnice D49, která v daném prostoru představuje gigantický liniový zdroj znečištění, hluku a bariérové fragmentace krajiny. Pokud do tohoto již tak vysoce exponovaného a zranitelného území pořizovatel plošně navrhuje umístění dalšího masivního zdroje hluku a vizuálního smogu v podobě větrného parku čítajícího až 11 turbín o výšce 200 metrů, dojde k nevyhnutelnému vzniku devastujícího synergického a kumulativního efektu, který natrvalo eliminuje poslední zbytky klidových oblastí (tzv. quiet areas) v regionu. Předložené Vyhodnocení vlivů na udržitelný rozvoj území (SEA) se s touto stěžejní otázkou vypořádává zcela alibisticky, povrchně a z odborného hlediska neakceptovatelně. Zpracovatel SEA se omezuje na pouhé lakonické konstatování, že existuje „předpoklad mírné kumulace vlivů v oblasti hlukové zátěže z dálnice D49 a VTE“, a následně bez jakéhokoliv exaktního důkazu či modelování uzavírá, že „synergické vlivy nebyly zjištěny“. Hlukové limity jsou v českém právním řádu koncipovány jako imisní, existuje-li tedy v místě (respektive v chráněném venkovním prostoru staveb dotčených obcí) více zdrojů hluku, je absolutní povinností pořizovatele exaktně posoudit jejich kumulativní a synergický efekt. Nelze připustit, aby bylo ohroženo zdraví osob pobývajících v dotčeném území tím, že se vlivy izolují nebo odbydou pouhým formálním konstatováním o „mírné kumulaci“ bez předložení hlukových map a součtových modelů. V souladu s § 258/2000 Sb. je nutné, aby kumulativní a synergické vlivy byly vyhodnoceny již v koncepční fázi a nebyly odsouvány do navazujících řízení. Absence podrobného akustického a imisního modelování souběhu dopravního hluku z D49 a nízkofrekvenčního i aerodynamického hluku z rotujících listů větrných elektráren činí předložené posouzení SEA nepřezkoumatelným a ve svém důsledku nezákonným. Jestliže nebyly kumulativní a synergické vlivy na veřejné zdraví a pohodu bydlení v této koncepční fázi spolehlivě a kvantifikovaně vyvráceny, nelze lokalitu AOV109 klasifikovat jako území, u nějž se nepředpokládají významné negativní dopady. Území s takto masivním souběhem zátěží nesplňuje základní účel a definici akcelerační oblasti, a je proto nezbytné jej z návrhu Změny č. 2 Územního rozvojového plánu zcela vyřadit. Závěr posouzení SEA, že synergické vlivy nebyly zjištěny, je v přímém rozporu s jeho vlastním předchozím konstatováním o předpokladu kumulace hlukové zátěže z dálnice D49 a VTE. Absence exaktního součtového hlukového modelu činí návrh z hlediska judikatury Nejvyššího správního soudu zcela nepřezkoumatelným. 7. Technické limity a absence kvalitního SEA hodnocení Předložené Vyhodnocení vlivů na udržitelný rozvoj území (SEA) trpí flagrantním nedostatkem konkrétnosti, absolutně neodpovídá vysoké citlivosti dotčeného území a prokazatelně selhává ve své základní zákonné funkci, a to spolehlivě prověřit, zda je dané území vůbec 7	

Poř. č.	Připomínkové místo	Číslo jednací	Článek	AO	Připomínka	Vyhodnocení
					plošně využitelné pro zamýšlený účel. Posouzení se omezuje na obecné proklamace a zcela nedovoleným způsobem bagatelizuje či přímo ignoruje existenci objektivních geologických a technických překážek, kterými je lokalita AOV109 zatížena. V souladu s § 100/2001 Sb., o posuzování vlivů na životní prostředí, je nutné, aby všechny zásadní střety byly vyhodnoceny již v koncepční fázi a nebyly odsouvány do navazujících řízení. Zcela nepřijatelným pochybením, které samo o sobě zakládá věcnou nezákonnost a neobhajitelnost vymezení této zóny, je přístup zpracovatele k limitům horninového prostředí. Samotné odůvodnění územního opatření (v odst. 3.1 písm. p) výslovně a bezprecedentně přiznává přítomnost sesuvného území v akcelerační oblasti, přičemž pořizovatel rezignovaně konstatuje, že jeho dopad na umístění záměrů OZE „nelze na úrovni územního opatření adekvátně prověřit“. Z hlediska elementární právní logiky a principu předběžné opatrnosti je naprosto neakceptovatelné, aby orgán územního plánování plošně vymezil oblast pro zrychlenou realizaci gigantických staveb (o výšce 200 metrů a s obrovským dynamickým zatížením do základů) v lokalitě ohrožené svahovými sesuvy, a to s konstatováním, že dopad takového rizika vlastně nezná a nemůže jej prověřit. Obdobně povrchně je v dokumentaci přistupováno k limitům vyplývajícím z bezpečnosti letového provozu, kde se stanovují restrikce bez exaktního prokázání slučitelnosti letových koridorů s plošnou větrnou farmou. Tento postup představuje ukázkové obcházení smyslu a účelu strategického posuzování (SEA) podle zákona č. 100/2001 Sb., o posuzování vlivů na životní prostředí. Zásadní střety v území musí být spolehlivě vyhodnoceny a vyřešeny na úrovni koncepčního dokumentu. Není přípustné, aby pořizovatel prokazatelné fundamentální problémy (jakými jsou sesuvná území) v koncepční fázi opominul či jejich existenci pouze konstatoval a přenesl břemeno jejich řešení i s veškerou právní a ekologickou nejistotou až do navazujících projektových řízení. Základním legislativním předpokladem zákona č. 249/2025 Sb., o urychlení využívání OZE, je skutečnost, že akcelerační zónou může být určeno výhradně takové území, u nějž je již předem s jistotou prokázáno, že postrádá zásadní konflikty s ochranou veřejných zájmů. Samotná podkladová dokumentace přiznává, že akcelerační oblast zasahuje do ploch s vysokým i extrémním rizikem pro chráněné druhy ptáků. Za této skutkové situace nelze v žádném případě legálně dospět k závěru, že jsou vyloučeny nepříznivé dopady na volně žijící ptáky. Lokalita tak vůbec nesplňuje elementární zákonné podmínky pro vymezení akcelerační zóny podle § 4 odst. 2 a § 22 zákona č. 249/2025 Sb., a proto v ní nelze aplikovat zjednodušený povolovací režim bez plného posouzení EIA. Území, u kterého zpracovatel sám doznává neschopnost prověřit dopady výstavby v sesuvném pásmu, tuto definici „nekonfliktní“ a „připravené“ oblasti nenaplňuje ani v nejmenším. Označit takto rizikově zatížené území za oblast vhodnou pro urychlenou realizaci, v níž budou navíc oslabeny standardní povolovací procesy (EIA), je v příkrém rozporu se zákonem i ochranou veřejného zájmu. Překážky identifikované v lokalitě AOV109 jsou natolik závažné a nepřezkoumatelně zhodnocené, že musí nezbytně vést k jejímu úplnému vyřazení z návrhu Změny č. 2 Územního rozvojového plánu. 8. Zásah do ústavního práva na samosprávu a majetkových práv Obec Lukoveček důrazně namítá, že postup Ministerstva pro místní rozvoj představuje nezákonný a 8	

Poř. č.	Připomínkové místo	Číslo jednací	Článek	AO	Připomínka	Vyhodnocení
					neproporcionální zásah do ústavně zaručeného práva na územní samosprávu zakotveného v čl. 8, čl. 100 odst. 1 a čl. 104 odst. 2 Ústavy České republiky. Vymezování akcelerační zóny autoritativně „shora“ prostřednictvím Územního rozvojového plánu ČR zcela popírá princip subsidiarity a nerespektuje platnou územně plánovací dokumentaci dotčených obcí. Ignoruje rovněž demokraticky vyjádřenou vůli občanů včetně případných místních referend, která sice primárně zavazují orgány samosprávy, avšak stát by k nim při zásazích do území neměl přistupovat přezíravě. Státní zásahy do územní samosprávy musí být přísně proporcionální a orgány státní správy nesmějí svévolně vyprazdňovat právo obce rozhodovat o prostorovém uspořádání a rozvoji vlastního území. Dále obec poukazuje na flagrantní dotčení vlastnických práv občanů, jež jsou chráněna čl. 11 Listiny základních práv a svobod. Plošné umístění gigantické průmyslové infrastruktury v podobě větrného parku do těsné blízkosti obytného osídlení nevyhnutelně vyvolá drastický pokles tržních cen i užitné hodnoty rodinných domů a pozemků v dotčené oblasti. Záměr tak představuje vysoce diskriminační a neakceptovatelný krok, jímž stát de facto přesouvá veškeré negativní externality a břemeno znehodnocení soukromého majetku na místní obyvatele, zatímco ekonomický zisk z urychlené výstavby poplyne soukromým investorům. Takový asymetrický přesun nákladů na občany ve jménu generalizované podpory obnovitelných zdrojů je bez existence adekvátního kompenzačního mechanismu zcela neobhajitelný a blíží se nucenému omezení vlastnického práva bez náhrady. V neposlední řadě tento autoritativní zásah přímo odporuje základním cílům územního plánování ve smyslu zákona č. 283/2021 Sb., stavební zákon. Transformace dosud klidné a harmonické podhorské venkovské krajiny na průmyslovou výrobnu energie spolehlivě a nevratně zničí přirozený potenciál lokality pro udržitelný cestovní ruch a rekreaci. Ztráta těchto „měkkých“ ekonomických funkcí území přinese další sekundární hospodářské ztráty pro místní podnikatele, služby i celkový rozvoj dotčeného regionu. Místo deklarovaného udržitelného rozvoje tak dojde k degradaci území, což jednoznačně vylučuje možnost zařazení lokality AOV109 mezi preferované akcelerační oblasti. **9. Pokles cen nemovitostí na realitním trhu.** **I. Úvod** V souladu s možností uplatnit připomínky k návrhu Změny č. 2 Územního rozvojového plánu ČR (ÚRP ČR) podávám připomínku k vymezení akcelerační oblasti pro rozvoj výroby energie z větrné energie a rozvoj výroby energie z energie slunečního záření. **Vymezení území dotčeného připomínkami:** katastrální obec Lukoveček/ Zlínský Územní opatření k AO Lukoveček a současně na širší území, které může být navrženým řešením přímo či nepřímo ovlivněno. Připomínku podávám: (zaškrtněte konkrétní variantu. Nehodící se lze ponechat / případně upravit) ☑ jako osoba žijící v dotčeném území ☒ jako vlastník nemovitosti v dotčeném území ☒ jako osoba, která může být dotčena dopady návrhu (např. z hlediska krajiny, životního prostředí či kvality života) 9	

Poř. č.	Připomínkové místo	Číslo jednací	Článek	AO	Připomínka	Vyhodnocení
					Jedná se o území s významnými krajinnými, přírodními a obytnými hodnotami, které nejsou návrhem dostatečně respektovány. S návrhem týkajícím se Územního opatření k AO Lukoveček. **nesouhlasím** a požaduji jeho **vyřazení nebo zásadní přepracování**, neboť vykazuje závažné nedostatky z hlediska zákonnosti, ochrany životního prostředí i dopadů na obyvatele v dané oblasti. **II. Zákonnost a nesoulad s právními předpisy ČR** **1) Rozpor se zákonem č. 500/2004 Sb., správní řád** ➢ § 3 – nebyl zjištěn stav bez důvodných pochybností ➢ § 68 – nedostatečné odůvodnění Návrh **je nepřezkoumatelný**, protože neobsahuje konkrétní podklady pro dané území. **2) Rozpor se zákonem č. 100/2001 Sb. (EIA/SEA),** chybí posouzení: ➢ kumulativních vlivů ➢ variantního řešení ➢ konkrétních dopadů na území Dokumentace SEA **je neúplná a věcně nedostatečná.** **3) Rozpor se zákonem č. 114/1992 Sb. (ochrana přírody a krajiny)** ➢ ohrožení krajinného rázu (§ 12) ➢ narušení ekologické stability ➢ zásah do biotopů a migračních tras **4) Rozpor se stavebním zákonem** ➢ § 18 a § 19 – ochrana hodnot území ➢ požadavek na udržitelný rozvoj Návrh představuje industrializaci volné krajiny **bez dostatečného odůvodnění**. **III. Nesoulad s právem Evropské unie** **1) Směrnice o ptácích (2009/147/ES) a o stanovištích (92/43/EHS)** ➢ nelze vyloučit negativní vliv na chráněné druhy ➢ chybí dostatečné biologické podklady **Rozpor** s požadavkem vyloučení významného vlivu. **2) Směrnice EIA (2011/92/EU)** ➢ nedostatečné zapojení veřejnosti ➢ nedostatečné vyhodnocení vlivů **3) Směrnice RED III (2023/2413)** nebyla doložena priorita využití: 10	

Poř. č.	Připomínkové místo	Číslo jednací	Článek	AO	Připomínka	Vyhodnocení
					➢ zastavěných ploch ➢ brownfieldů ➢ technicky narušených území Vymezení ve volné krajině je v **rozporu s principem minimalizace dopadů.** **4) Princip předběžné opatrnosti (čl. 191 SFEU)** Politika Unie v oblasti životního prostředí přispívá k sledování následujících cílů: ➢ zachování, ochrana a zlepšování kvality životního prostředí, ➢ ochrana lidského zdraví, ➢ uvážlivé a racionální využívání přírodních zdrojů, **IV. Nedostatky SEA a podkladů** ➢ absence terénních biologických průzkumů ➢ práce pouze s mapovými podklady (nedostatečné) ➢ chybí reálná data o výskytu druhů Bez těchto podkladů **nelze učinit kvalifikovaný závěr**. **V. Narušení krajiny a životního prostředí** Navržené řešení povede k: ➢ zásadní změně krajinného rázu ➢ narušení horizontů a dálkových pohledů ➢ vzniku bariér v krajině ➢ narušení ekologické konektivity Výška staveb (200 m a vyšší) **znamená nadregionální dopad**. **VI. Dopady na obyvatele** Návrh nedostatečně řeší negativní vliv na: ➢ hluk a nízkofrekvenční hluk ➢ stroboskopický efekt ➢ světelné zatížení ➢ kvalitu bydlení ➢ hodnotu nemovitostí Tyto **vlivy nejsou řádně vyhodnoceny.** **VII. Kumulativní a systémové dopady** Není řešeno: ➢ souběžné působení více projektů ➢ celkové zatížení území ➢ únosnost krajiny 11	

Poř. č.	Připomínkové místo	Číslo jednací	Článek	AO	Připomínka	Vyhodnocení
					Hrozí **nevratná degradace území**. **VIII. Absence variantního řešení** Není doloženo, že byly posuzovány jiné lokality a méně konfliktní varianty, jedná se o porušení základního principu plánování. **IX. Hlavní požadavek** Požaduji: 1) **Vyřazení výše uvedené akcelerační oblasti z návrhu** nebo 2) Zároveň (pro případ, že nebude tomuto požadavku vyhověno) **požaduji, aby návrh změny č. 2 ÚRP ČR nebyl v této části schválen a byl vrácen k zásadnímu přepracování**, a to zejména po doplnění: • posouzení vlivu na lokality Natura 2000 dle čl. 6 odst. 3 směrnice 92/43/EHS • dostatečný biologický průzkumu odpovídající metodikám MŽP • hodnocení vlivu na populace netopýrů • posouzení kumulativních vlivů v širším území • hodnocení dopadů na krajinný ráz • hodnocení dopadů na využití nemovitostí vlastníků v dosahu navrhovaných 500 m od obytné zástavby a přímý dopad vymezení AO na výkon vlastnických práv těchto vlastníků Do doby doplnění těchto podkladů nelze území považovat za způsobilé pro vymezení akcelerační oblasti. Podané připomínky jsou blanketní, podatel si vymezuje právo připomínky doplnit ve lhůtě 15 dnů ode dne veřejného projednání. **X. Závěr** Návrh v předložené podobě není dostatečně odůvodněný, není podložen odbornými daty, je v rozporu s právními předpisy ČR i EU a může mít závažné dopady na krajinu, životní prostředí i obyvatele, proto požaduji vyřazení Územního opatření k AO Lukoveček z Návrhu Změny č. 2 Územního rozvojového plánu ČR nebo jeho zásadní přepracování. Žádám, aby tato připomínka byla řádně vypořádána v souladu se zákonem a aby bylo uvedeno konkrétní odůvodnění přijatého řešení.	

Poř. č.	Připomínkové místo	Číslo jednací	Článek	AO	Připomínka	Vyhodnocení
1359.	Dominik Hejč	MMR-35033-2026-81	99czzn	AOV90	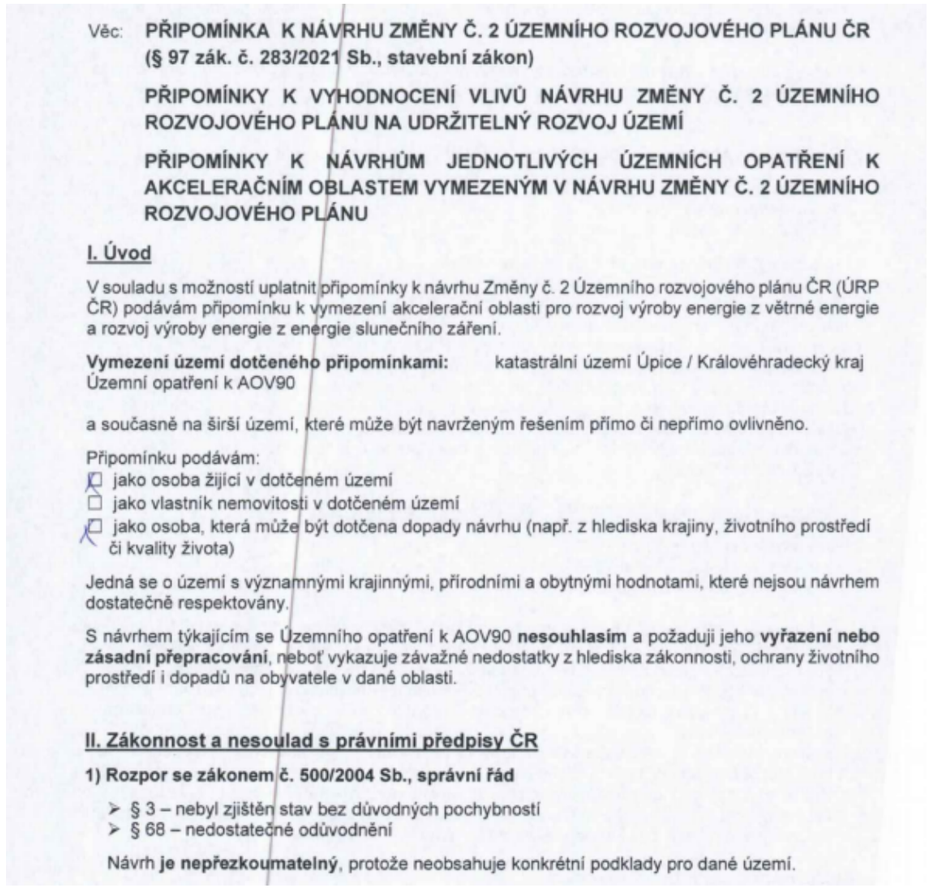	**Akceptováno.** Akcelerační oblast AOV90 – Studenec byla vypuštěna.

Věc: **PŘIPOMÍNKA K NÁVRHU ZMĚNY Č. 2 ÚZEMNÍHO ROZVOJOVÉHO PLÁNU ČR (§ 97 zák. č. 283/2021 Sb., stavební zákon)**

PŘIPOMÍNKY K VYHODNOCENÍ VLIVŮ NÁVRHU ZMĚNY Č. 2 ÚZEMNÍHO ROZVOJOVÉHO PLÁNU NA UDRŽITELNÝ ROZVOJ ÚZEMÍ

PŘIPOMÍNKY K NÁVRHŮM JEDNOTLIVÝCH ÚZEMNÍCH OPATŘENÍ K AKCELERAČNÍM OBLASTEM VYMEZENÝM V NÁVRHU ZMĚNY Č. 2 ÚZEMNÍHO ROZVOJOVÉHO PLÁNU

I. Úvod

V souladu s možností uplatnit připomínky k návrhu Změny č. 2 Územního rozvojového plánu ČR (ÚRP ČR) podávám připomínku k vymezení akcelerační oblasti pro rozvoj výroby energie z větrné energie a rozvoj výroby energie z energie slunečního záření.

Vymezení území dotčeného připomínkami: katastrální území Úpice / Královéhradecký kraj Územní opatření k AOV90

a současně na širší území, které může být navrženým řešením přímo či nepřímo ovlivněno.

Připomínku podávám:
- ☒ jako osoba žijící v dotčeném území
- ☐ jako vlastník nemovitosti v dotčeném území
- ☒ jako osoba, která může být dotčena dopady návrhu (např. z hlediska krajiny, životního prostředí či kvality života)

Jedná se o území s významnými krajinnými, přírodními a obytnými hodnotami, které nejsou návrhem dostatečně respektovány.

S návrhem týkajícím se Územního opatření k AOV90 **nesouhlasím** a požaduji jeho **vyřazení nebo zásadní přepracování**, neboť vykazuje závažné nedostatky z hlediska zákonnosti, ochrany životního prostředí i dopadů na obyvatele v dané oblasti.

II. Zákonnost a nesoulad s právními předpisy ČR

1) Rozpor se zákonem č. 500/2004 Sb., správní řád

- § 3 – nebyl zjištěn stav bez důvodných pochybností
- § 68 – nedostatečné odůvodnění

Návrh **je nepřezkoumatelný**, protože neobsahuje konkrétní podklady pro dané území.

Poř. č.	Připomínkové místo	Číslo jednací	Článek	AO	Připomínka	Vyhodnocení
					1) V odůvodnění akceleračních oblastí č. 90 je opakovaně uvedeno území „Turnov", ačkoliv se jedná o oblast Trutnovska. Tento nesoulad svědčí o mechanickém převzetí textu bez vztahu k posuzovanému území. 2)Tato skutečnost nezakládá pouze formální pochybení, ale zpochybňuje samotnou věrohodnost a přezkoumatelnost odůvodnění. Pokud dochází k záměně základní identifikace území, je důvodná pochybnost, že nebyla provedena řádná analýza konkrétních místních podmínek a dopadů (např. krajinný ráz, hydrologické poměry, struktura osídlení či kumulativní vlivy). 3) Odůvodnění tak zjevně nereflektuje specifika dotčeného území a nelze z něj ověřit, na základě jakých konkrétních podkladů bylo vymezení provedeno. Lze se proto důvodně domnívat, že vymezení akceleračních oblastí je založeno na obecných či převzatých podkladech, nikoliv na reálném a individuálním posouzení. 4) Takový postup je v rozporu s požadavky na řádné odůvodnění opatření obecné povahy a může zakládat jeho nepřezkoumatelnost pro nedostatek důvodů. **2) Rozpor se zákonem č. 100/2001 Sb. (EIA/SEA),** chybí posouzení: ➢ kumulativních vlivů ➢ variantního řešení ➢ konkrétních dopadů na území Dokumentace SEA **je neúplná a věcně nedostatečná.** Území, ve kterém se nachází AOV90 a potažmo AOV91 jsou podhorskou krajinou bez výškových budov, výraznějších industriální parků a ploch. Nacházejí se v návaznosti na KRNAP, barokní krajinu Kuksu, a také údolí řeky Úpy s NPP Babiččino údolí. Poškozeny tak budou venkovské podhorské oblasti velmi přírodního a zachovalého charakteru a zároveň přírodně a esteticky velmi cenná území dokladující vývoj české kulturní krajiny. Výhledové horizonty na i z Krkonoš budou téměř devastovány. Vzhledem k dalším přírodním danostem (migrační trasy, výskyt vlků, výskyt ohrožených druhů ptáků,...) spolu s nejvyšší hodnotou tohoto prostoru, tedy významnou zásobárnou spodních kvalitních vod, nelze považovat hodnocení krajiny v rámci EIA/SEA za dostatečné **3) Rozpor se zákonem č. 114/1992 Sb. (ochrana přírody a krajiny)** ➢ ohrožení krajinného rázu (§ 12) ➢ narušení ekologické stability ➢ zásah do biotopů a migračních tras Krajinný ráz Podkrkonoší do dnešních dnů dokladuje život našich předků v období 19. a počátku 20. století. Zachování poměru lesů, polí, luk, remízků a velkého počtu architektonických památek dává krajině charakter chalupářské podhorské krajiny, kde naprosto absentují průmyslové a výškové prvky. Počet rurálních ploch po důlní činnosti a průmyslové činnosti je minimální. VTE se svými 250 metry výšky naprosto nerespektují měřítko krajiny, zastiňují krajinné dominanty a poškozují horizonty. Krajina po období úpadku v éře totality nabyla v posledních desetiletích vysokou ekologickou hodnotu, což dokladuje i návrat živočišných druhů jako je vlk, čáp černý, luňák červený, volavka. Pro mnohé z ptačích druhů může výstavba větrného parku znamenat narušení hnízdišť (zejména čáp černý, čáp bílý, luňák červený), ale i migračních tras (vlaštovka, čáp,...). Dokladem bohatého ptactva v této oblasti jsou i nedaleké Jaroměřské louky. **4) Rozpor se stavebním zákonem** 2	

Poř. č.	Připomínkové místo	Číslo jednací	Článek	AO	Připomínka	Vyhodnocení
					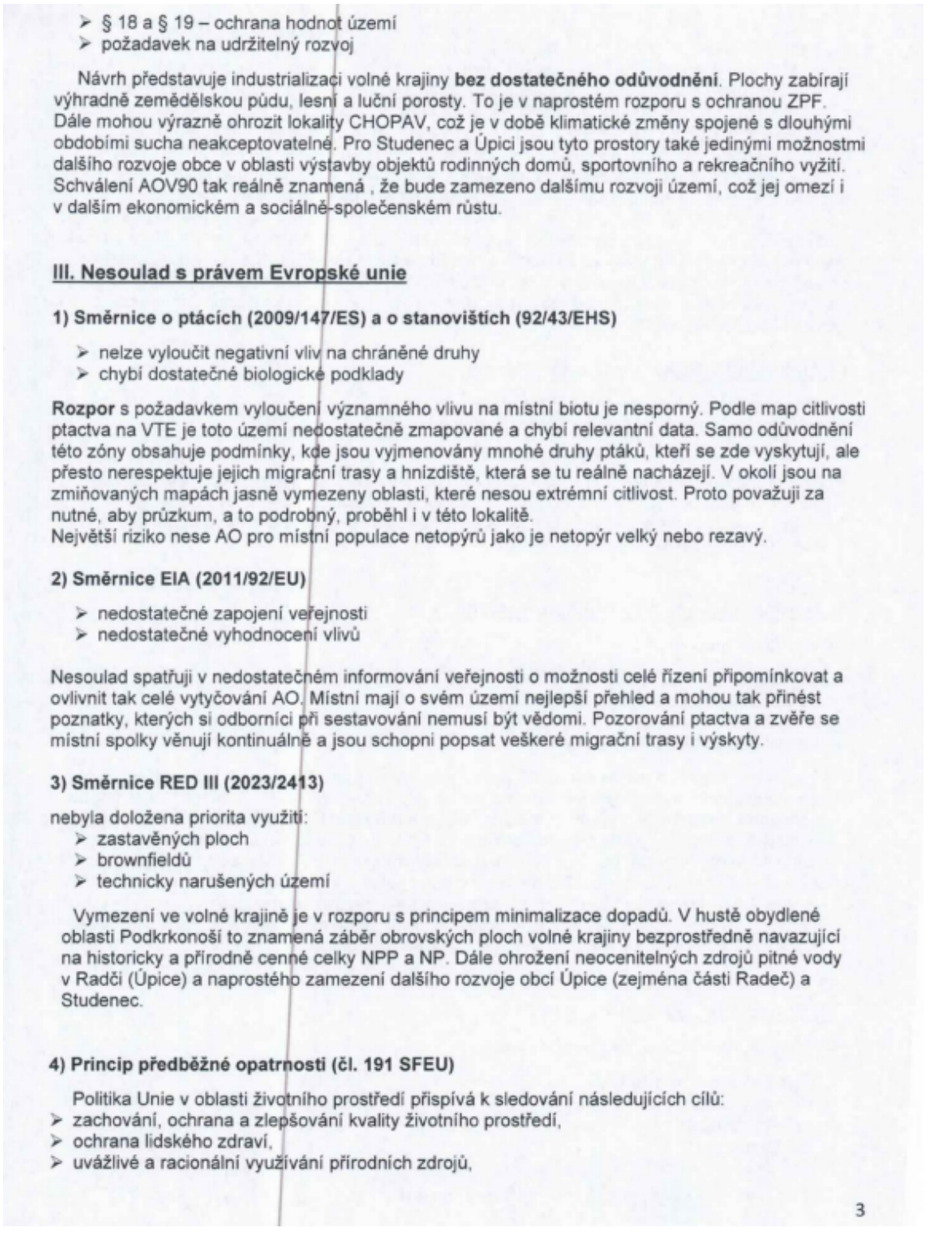	

- § 18 a § 19 – ochrana hodnot území
- požadavek na udržitelný rozvoj

Návrh představuje industrializaci volné krajiny **bez dostatečného odůvodnění**. Plochy zabírají výhradně zemědělskou půdu, lesní a luční porosty. To je v naprostém rozporu s ochranou ZPF. Dále mohou výrazně ohrozit lokality CHOPAV, což je v době klimatické změny spojené s dlouhými obdobími sucha neakceptovatelné. Pro Studenec a Úpici jsou tyto prostory také jedinými možnostmi dalšího rozvoje obce v oblasti výstavby objektů rodinných domů, sportovního a rekreačního vyžití. Schválení AOV90 tak reálně znamená , že bude zamezeno dalšímu rozvoji území, což jej omezí i v dalším ekonomickém a sociálně-společenském růstu.

III. Nesoulad s právem Evropské unie

1) Směrnice o ptácích (2009/147/ES) a o stanovištích (92/43/EHS)

- nelze vyloučit negativní vliv na chráněné druhy
- chybí dostatečné biologické podklady

Rozpor s požadavkem vyloučení významného vlivu na místní biotu je nesporný. Podle map citlivosti ptactva na VTE je toto území nedostatečně zmapované a chybí relevantní data. Samo odůvodnění této zóny obsahuje podmínky, kde jsou vyjmenovány mnohé druhy ptáků, kteří se zde vyskytují, ale přesto nerespektuje jejich migrační trasy a hnízdiště, která se tu reálně nacházejí. V okolí jsou na zmiňovaných mapách jasně vymezeny oblasti, které nesou extrémní citlivost. Proto považuji za nutné, aby průzkum, a to podrobný, proběhl i v této lokalitě.
Největší riziko nese AO pro místní populace netopýrů jako je netopýr velký nebo rezavý.

2) Směrnice EIA (2011/92/EU)

- nedostatečné zapojení veřejnosti
- nedostatečné vyhodnocení vlivů

Nesoulad spatřuji v nedostatečném informování veřejnosti o možnosti celé řízení připomínkovat a ovlivnit tak celé vytyčování AO. Místní mají o svém území nejlepší přehled a mohou tak přinést poznatky, kterých si odborníci při sestavování nemusí být vědomi. Pozorování ptactva a zvěře se místní spolky věnují kontinuálně a jsou schopni popsat veškeré migrační trasy i výskyty.

3) Směrnice RED III (2023/2413)

nebyla doložena priorita využití:

- zastavěných ploch
- brownfieldů
- technicky narušených území

Vymezení ve volné krajině je v rozporu s principem minimalizace dopadů. V hustě obydlené oblasti Podkrkonoší to znamená záběr obrovských ploch volné krajiny bezprostředně navazující na historicky a přírodně cenné celky NPP a NP. Dále ohrožení neocenitelných zdrojů pitné vody v Radči (Úpice) a naprostého zamezení dalšího rozvoje obcí Úpice (zejména části Radeč) a Studenec.

4) Princip předběžné opatrnosti (čl. 191 SFEU)

Politika Unie v oblasti životního prostředí přispívá k sledování následujících cílů:

- zachování, ochrana a zlepšování kvality životního prostředí,
- ochrana lidského zdraví,
- uvážlivé a racionální využívání přírodních zdrojů,

3

Poř. č.	Připomínkové místo	Číslo jednací	Článek	AO	Připomínka	Vyhodnocení
					Ani tyto podmínky vymezená AO nesplňuje a vzhledem k tomu, že např. Úpice plánuje výstavbu i mimo AO (proti, které je silná vlna odporu), dochází k ohrožení kvality životního prostředí pro tisíce místních obyvatel. Nikdo nezkoumal jakým způsobem se bude zvuk produkovaný vrtulemi šířit v členitém podhorském terénu. Hustota obydlení a blízkost jednotlivých sídel nese obrovské riziko obtěžování stroboskopickým efektem. Samotná výstavba přináší devastaci krajiny v důsledku dopravy tisíců tun materiálu po nevyhovujících komunikacích a tím pádem i stavby nutných příjezdových cest, kácení porostů kvůli napojení k elektrárnám a zhutnění půd právě kvůli nutnosti dopravit materiály na místo určení. Jedná se o tisíce tun a stovky automobilů a jeřábů. To vše vede k tomu, že cítím ohrožení zejména u vodních zdrojů, které se v oblasti vyskytují. Jak bude zaručeno, že nebudou ohrožena prameniště i sběrné pánve podzemních vod, které zásobují celou oblast kvalitní pitnou vodou? Zhutnění i samotná stavba VTE může zasáhnout prameny, porušit prostupnost půd a jednotlivých vrstev půdního profilu. V období klimatické změny je voda nejvyšší hodnotou, u které rozhodně není vhodné riskovat její ztrátu či znečištění (například oleji při havárii nebo poruše vrtule) **IV. Nedostatky SEA a podkladů** ➢ absence terénních biologických průzkumů ➢ práce pouze s mapovými podklady (nedostatečné) ➢ chybí reálná data o výskytu druhů Podle map citlivosti ptactva vůči VTE nebyla celá plocha AOV90 řádně prozkoumána a chybí podrobná data o hnízdištích a jejich počtech. Nebyla vůbec zohledněna hydrogeologická situace území a není tak zaručena bezpečnost vodních zdrojů. Bez těchto podkladů **nelze učinit kvalifikovaný závěr**. **V. Narušení krajiny a životního prostředí** Navržené řešení povede k: ➢ zásadní změně krajinného rázu ➢ narušení horizontů a dálkových pohledů ➢ vzniku bariér v krajině ➢ narušení ekologické konektivity Výška staveb (200 m a vyšší) **znamená nadregionální dopad**. V krajině venkovského podhorského charakteru je výška těchto staveb naprosto abnormální. Krajinné měřítko bude absolutně porušeno, signifikantní to bude zejména pro obec Studenec, kterou AOV90 obklopuje. Horizonty budou narušeny zejména pro panorama Krkonoš směrem od Maršova a Úpice. Zároveň je nepřijatelné, aby tyto zóny narušovaly krajinný ráz a výhled z Krkonoš do kraje. Podle map citlivosti ptactva na VTE, a také podle dat soustavy NATURA 2000, je oblast AOV90 prostorem nejen hnízdišť mnohých ohrožených druhů ptactva, ale i součástí koridorů jejich migrace. VTE tak zasahuje do ekologické konektivity širší krajiny (zejména pak v souvislosti s Adršpašskými skalami, Jestřebími horami a okolím Jaroměře) **VI. Dopady na obyvatele** Návrh nedostatečně řeší negativní vliv na: ➢ hluk a nízkofrekvenční hluk ➢ stroboskopický efekt ➢ světelné zatížení ➢ kvalitu bydlení ➢ hodnotu nemovitostí KONTAMINACE PŮDY – ZHODNOCENÍ A NEMOŽNOST PĚSTOVÁNÍ SUROVIN ZEMĚDĚLSKÝCH K JÍDLU. 4	

Poř. č.	Připomínkové místo	Číslo jednací	Článek	AO	Připomínka	Vyhodnocení
					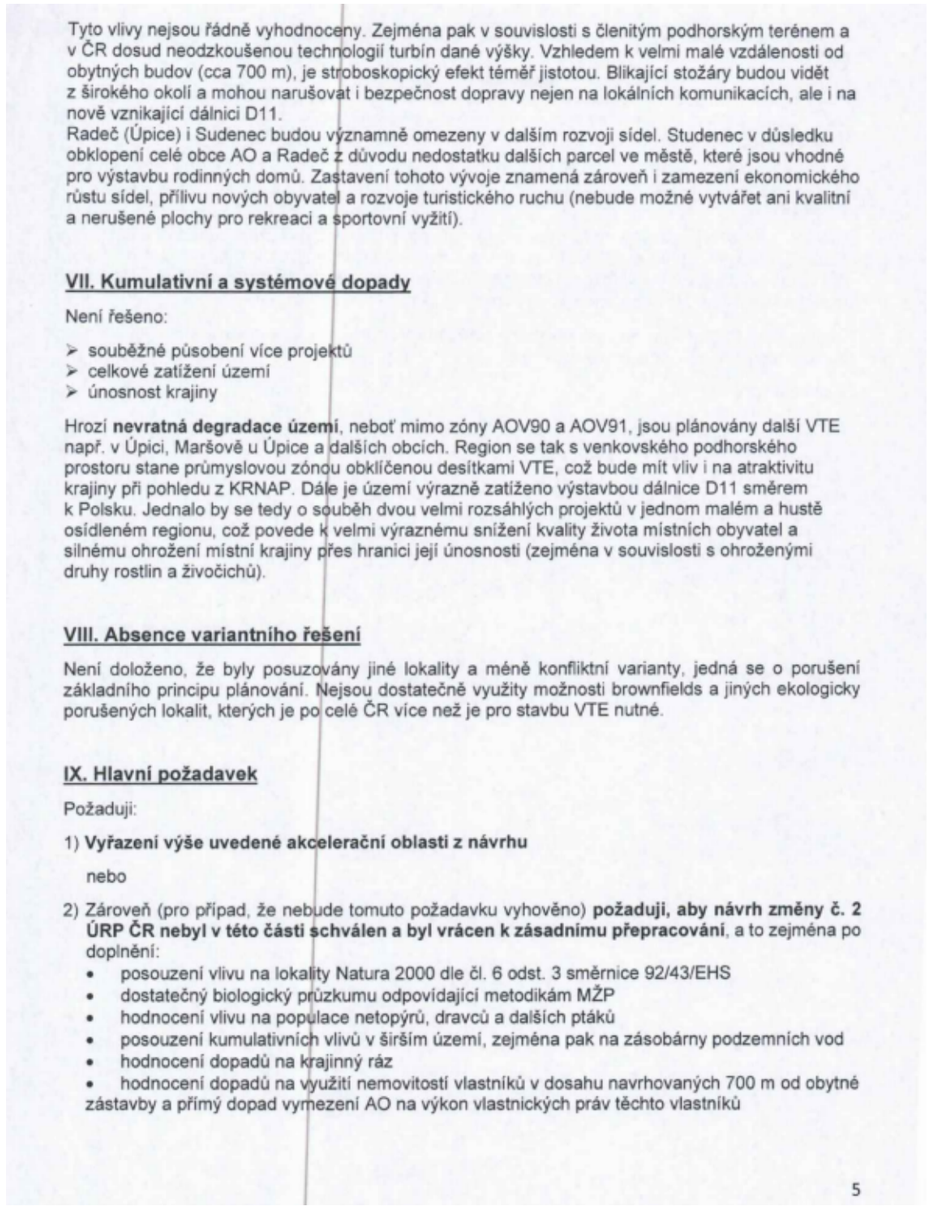	

Tyto vlivy nejsou řádně vyhodnoceny. Zejména pak v souvislosti s členitým podhorským terénem a v ČR dosud neodzkoušenou technologií turbín dané výšky. Vzhledem k velmi malé vzdálenosti od obytných budov (cca 700 m), je stroboskopický efekt téměř jistotou. Blikající stožáry budou vidět z širokého okolí a mohou narušovat i bezpečnost dopravy nejen na lokálních komunikacích, ale i na nově vznikající dálnici D11.
Radeč (Úpice) i Sudenec budou významně omezeny v dalším rozvoji sídel. Studenec v důsledku obklopení celé obce AO a Radeč z důvodu nedostatku dalších parcel ve městě, které jsou vhodné pro výstavbu rodinných domů. Zastavení tohoto vývoje znamená zároveň i zamezení ekonomického růstu sídel, přílivu nových obyvatel a rozvoje turistického ruchu (nebude možné vytvářet ani kvalitní a nerušené plochy pro rekreaci a sportovní vyžití).

VII. Kumulativní a systémové dopady

Není řešeno:

- souběžné působení více projektů
- celkové zatížení území
- únosnost krajiny

Hrozí **nevratná degradace území**, neboť mimo zóny AOV90 a AOV91, jsou plánovány další VTE např. v Úpici, Maršově u Úpice a dalších obcích. Region se tak s venkovského podhorského prostoru stane průmyslovou zónou obklíčenou desítkami VTE, což bude mít vliv i na atraktivitu krajiny při pohledu z KRNAP. Dále je území výrazně zatíženo výstavbou dálnice D11 směrem k Polsku. Jednalo by se tedy o souběh dvou velmi rozsáhlých projektů v jednom malém a hustě osídleném regionu, což povede k velmi výraznému snížení kvality života místních obyvatel a silnému ohrožení místní krajiny přes hranici její únosnosti (zejména v souvislosti s ohroženými druhy rostlin a živočichů).

VIII. Absence variantního řešení

Není doloženo, že byly posuzovány jiné lokality a méně konfliktní varianty, jedná se o porušení základního principu plánování. Nejsou dostatečně využity možnosti brownfields a jiných ekologicky porušených lokalit, kterých je po celé ČR více než je pro stavbu VTE nutné.

IX. Hlavní požadavek

Požaduji:

1) **Vyřazení výše uvedené akcelerační oblasti z návrhu**

nebo

2) Zároveň (pro případ, že nebude tomuto požadavku vyhověno) **požaduji, aby návrh změny č. 2 ÚRP ČR nebyl v této části schválen a byl vrácen k zásadnímu přepracování**, a to zejména po doplnění:
   - posouzení vlivu na lokality Natura 2000 dle čl. 6 odst. 3 směrnice 92/43/EHS
   - dostatečný biologický průzkumu odpovídající metodikám MŽP
   - hodnocení vlivu na populace netopýrů, dravců a dalších ptáků
   - posouzení kumulativních vlivů v širším území, zejména pak na zásobárny podzemních vod
   - hodnocení dopadů na krajinný ráz
   - hodnocení dopadů na využití nemovitostí vlastníků v dosahu navrhovaných 700 m od obytné zástavby a přímý dopad vymezení AO na výkon vlastnických práv těchto vlastníků

5

Poř. č.	Připomínkové místo	Číslo jednací	Článek	AO	Připomínka	Vyhodnocení
					Do doby doplnění těchto podkladů nelze území považovat za způsobilé pro vymezení akcelerační oblasti. Podané připomínky jsou v některých svých částech blanketní (probíhá příprava posudků a sběr dat a podkladů), podatel si vymezuje právo připomínky doplnit ve lhůtě 15 dnů ode dne veřejného projednání. **X. Závěr** Návrh v předložené podobě není dostatečně odůvodněný, není podložen odbornými daty, je v rozporu s právními předpisy ČR i EU a může mít závažné dopady na krajinu, životní prostředí i obyvatele, proto požaduji vyřazení Územního opatření k AOV90 z Návrhu Změny č. 2 Územního rozvojového plánu ČR nebo jeho zásadní přepracování. Žádám, aby tato připomínka byla řádně vypořádána v souladu se zákonem a aby bylo uvedeno konkrétní odůvodnění přijatého řešení.	
1360.	Vránová Marie, MgA., Mgr.	MMR-35035-2026-81	99czzt	AOV99	Věc: **PŘIPOMÍNKA K NÁVRHU ZMĚNY Č. 2 ÚZEMNÍHO ROZVOJOVÉHO PLÁNU ČR (§ 97 zák. č. 283/2021 Sb., stavební zákon)** **PŘIPOMÍNKY K VYHODNOCENÍ VLIVŮ NÁVRHU ZMĚNY Č. 2 ÚZEMNÍHO ROZVOJOVÉHO PLÁNU NA UDRŽITELNÝ ROZVOJ ÚZEMÍ** **PŘIPOMÍNKY K NÁVRHŮM JEDNOTLIVÝCH ÚZEMNÍCH OPATŘENÍ K AKCELERAČNÍM OBLASTEM VYMEZENÝM V NÁVRHU ZMĚNY Č. 2 ÚZEMNÍHO ROZVOJOVÉHO PLÁNU** **I. Úvod** V souladu s možností uplatnit připomínky k návrhu Změny č. 2 Územního rozvojového plánu ČR (ÚRP ČR) podávám připomínku k vymezení akcelerační oblasti pro rozvoj výroby energie z větrné energie a rozvoj výroby energie z energie slunečního záření. **Vymezení území dotčeného připomínkami:** obec Prušánky, katastrální území Prušánky, Jihomoravský kraj Územní opatření k AOV99 PODKOVNÉ a současně na širší území, které může být navrženým řešením přímo či nepřímo ovlivněno. Připomínku podávám: ☒ **jako osoba žijící v dotčeném území** ☒ jako vlastník nemovitosti v dotčeném území ☒ **jako osoba, která může být dotčena dopady návrhu** (např. z hlediska krajiny, životního prostředí či kvality života) ☐ hospodařím na půdě ☒ jiné: **klesne hodnota nejen mé nemovitosti** Jedná se o území s významnými krajinnými, přírodními a obytnými hodnotami, které nejsou návrhem dostatečně respektovány. Dopad návrhu na mou osobu spočívá v tom, že se mi citelně změní přírodní i kulturní krajina ve které žiji společně s dalšími lidmi a zvířaty. V oblasti, která je pro výstavbu větrného parku navržena žije mnoho divoké zvěře, která se zde krajinou pohybuje /z těch co běžně potkávám v okolí dotčených obcí např.: zajíci, divoké prase, lišky, srnky, bažanti, koroptve polní, čáp bílý, káně lesní, holub hřivnáč, přelétají zde kachny divoké z okolních rybníků a struh, volavky, hejna chráněného 1	**Akceptováno.** Akcelerační oblast AOV99 – Podkovné byla vypuštěna.

Poř. č.	Připomínkové místo	Číslo jednací	Článek	AO	Připomínka	Vyhodnocení
					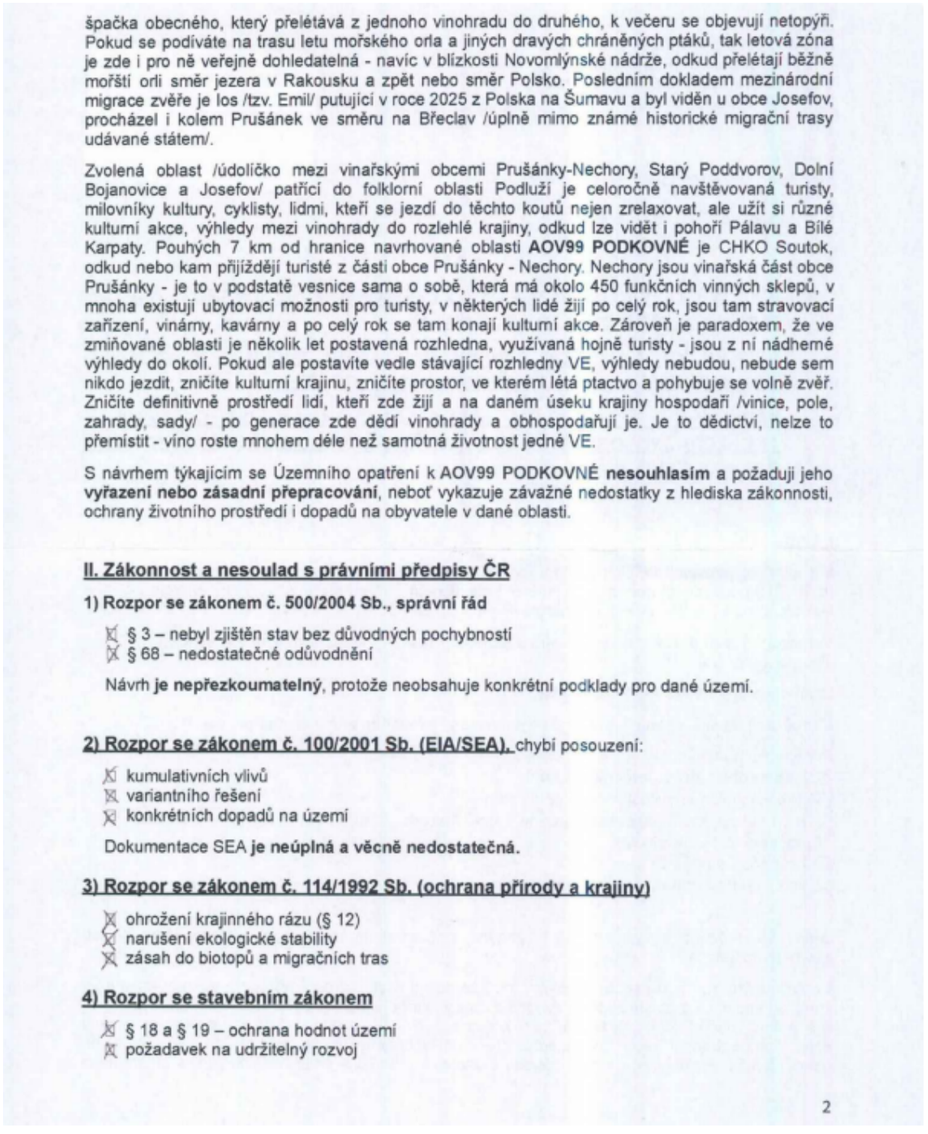	

špačka obecného, který přelétává z jednoho vinohradu do druhého, k večeru se objevují netopýři. Pokud se podíváte na trasu letu mořského orla a jiných dravých chráněných ptáků, tak letová zóna je zde i pro ně veřejně dohledatelná - navíc v blízkosti Novomlýnské nádrže, odkud přelétají běžně mořští orli směr jezera v Rakousku a zpět nebo směr Polsko. Posledním dokladem mezinárodní migrace zvěře je los /tzv. Emil/ putující v roce 2025 z Polska na Šumavu a byl viděn u obce Josefov, procházel i kolem Prušánek ve směru na Břeclav /úplně mimo známé historické migrační trasy udávané státem/.

Zvolená oblast /údolíčko mezi vinařskými obcemi Prušánky-Nechory, Starý Poddvorov, Dolní Bojanovice a Josefov/ patřící do folklorní oblasti Podluží je celoročně navštěvovaná turisty, milovníky kultury, cyklisty, lidmi, kteří se jezdí do těchto koutů nejen zrelaxovat, ale užít si různé kulturní akce, výhledy mezi vinohrady do rozlehlé krajiny, odkud lze vidět i pohoří Pálavu a Bílé Karpaty. Pouhých 7 km od hranice navrhované oblasti **AOV99 PODKOVNÉ** je CHKO Soutok, odkud nebo kam přijíždějí turisté z části obce Prušánky - Nechory. Nechory jsou vinařská část obce Prušánky - je to v podstatě vesnice sama o sobě, která má okolo 450 funkčních vinných sklepů, v mnoha existují ubytovací možnosti pro turisty, v některých lidé žijí po celý rok, jsou tam stravovací zařízení, vinárny, kavárny a po celý rok se tam konají kulturní akce. Zároveň je paradoxem, že ve zmiňované oblasti je několik let postavená rozhledna, využívaná hojně turisty - jsou z ní nádherné výhledy do okolí. Pokud ale postavíte vedle stávající rozhledny VE, výhledy nebudou, nebude sem nikdo jezdit, zničíte kulturní krajinu, zničíte prostor, ve kterém létá ptactvo a pohybuje se volně zvěř. Zničíte definitivně prostředí lidí, kteří zde žijí a na daném úseku krajiny hospodaří /vinice, pole, zahrady, sady/ - po generace zde dědí vinohrady a obhospodařují je. Je to dědictví, nelze to přemístit - víno roste mnohem déle než samotná životnost jedné VE.

S návrhem týkajícím se Územního opatření k AOV99 PODKOVNÉ **nesouhlasím** a požaduji jeho **vyřazení nebo zásadní přepracování**, neboť vykazuje závažné nedostatky z hlediska zákonnosti, ochrany životního prostředí i dopadů na obyvatele v dané oblasti.

II. Zákonnost a nesoulad s právními předpisy ČR

1) Rozpor se zákonem č. 500/2004 Sb., správní řád

- ☒ § 3 – nebyl zjištěn stav bez důvodných pochybností
- ☒ § 68 – nedostatečné odůvodnění

Návrh **je nepřezkoumatelný**, protože neobsahuje konkrétní podklady pro dané území.

2) Rozpor se zákonem č. 100/2001 Sb. (EIA/SEA), chybí posouzení:

- ☒ kumulativních vlivů
- ☒ variantního řešení
- ☒ konkrétních dopadů na území

Dokumentace SEA **je neúplná a věcně nedostatečná.**

3) Rozpor se zákonem č. 114/1992 Sb. (ochrana přírody a krajiny)

- ☒ ohrožení krajinného rázu (§ 12)
- ☒ narušení ekologické stability
- ☒ zásah do biotopů a migračních tras

4) Rozpor se stavebním zákonem

- ☒ § 18 a § 19 – ochrana hodnot území
- ☒ požadavek na udržitelný rozvoj

2

Příloha č. 5h – Vyhodnocení připomínek obcí a veřejnosti

Poř. č.	Připomínkové místo	Číslo jednací	Článek	AO	Připomínka	Vyhodnocení
					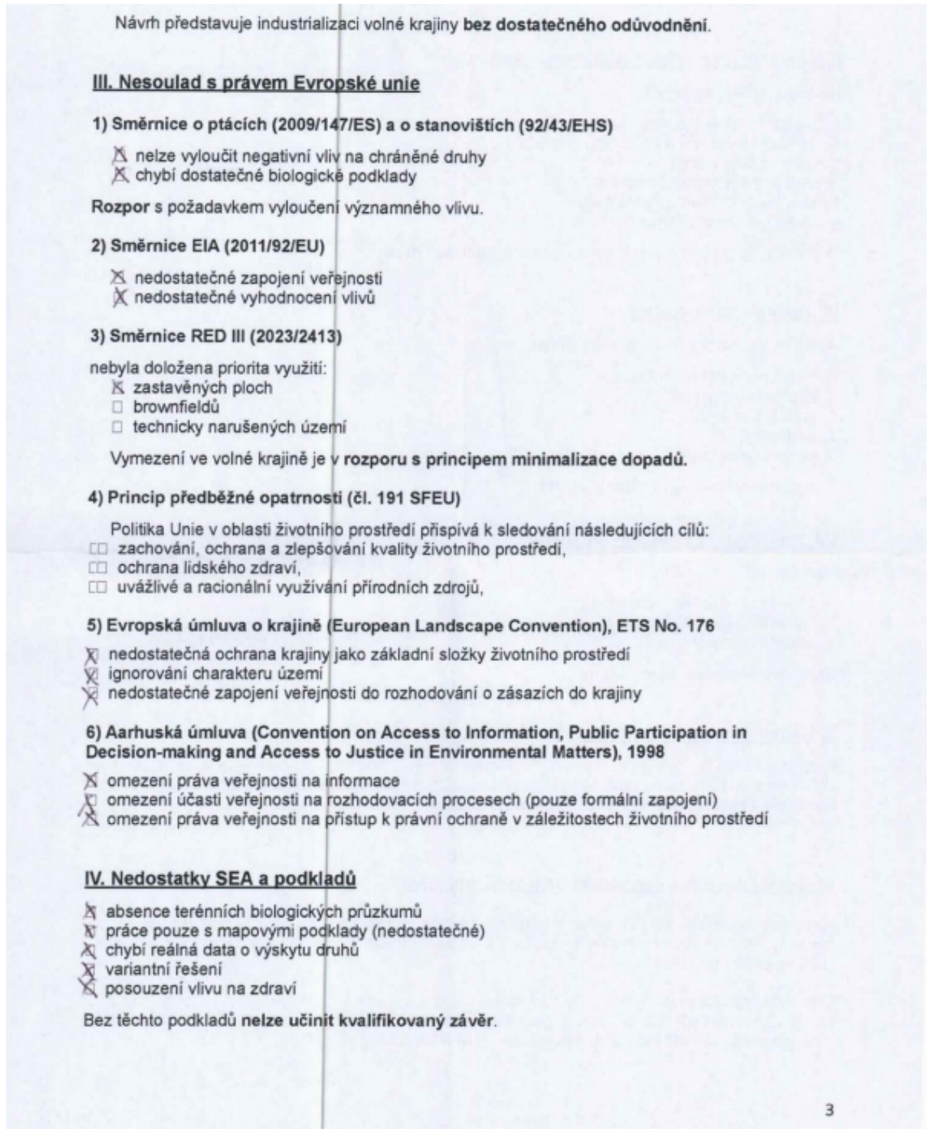	

Návrh představuje industrializaci volné krajiny **bez dostatečného odůvodnění**.

III. Nesoulad s právem Evropské unie

1) Směrnice o ptácích (2009/147/ES) a o stanovištích (92/43/EHS)

☒ nelze vyloučit negativní vliv na chráněné druhy
☒ chybí dostatečné biologické podklady

Rozpor s požadavkem vyloučení významného vlivu.

2) Směrnice EIA (2011/92/EU)

☒ nedostatečné zapojení veřejnosti
☒ nedostatečné vyhodnocení vlivů

3) Směrnice RED III (2023/2413)

nebyla doložena priorita využití:
☒ zastavěných ploch
☐ brownfieldů
☐ technicky narušených území

Vymezení ve volné krajině je v **rozporu s principem minimalizace dopadů.**

4) Princip předběžné opatrnosti (čl. 191 SFEU)

Politika Unie v oblasti životního prostředí přispívá k sledování následujících cílů:
☐ zachování, ochrana a zlepšování kvality životního prostředí,
☐ ochrana lidského zdraví,
☐ uvážlivé a racionální využívání přírodních zdrojů,

5) Evropská úmluva o krajině (European Landscape Convention), ETS No. 176

☒ nedostatečná ochrana krajiny jako základní složky životního prostředí
☒ ignorování charakteru území
☒ nedostatečné zapojení veřejnosti do rozhodování o zásazích do krajiny

6) Aarhuská úmluva (Convention on Access to Information, Public Participation in Decision-making and Access to Justice in Environmental Matters), 1998

☒ omezení práva veřejnosti na informace
☒ omezení účasti veřejnosti na rozhodovacích procesech (pouze formální zapojení)
☒ omezení práva veřejnosti na přístup k právní ochraně v záležitostech životního prostředí

IV. Nedostatky SEA a podkladů

☒ absence terénních biologických průzkumů
☒ práce pouze s mapovými podklady (nedostatečné)
☒ chybí reálná data o výskytu druhů
☒ variantní řešení
☒ posouzení vlivu na zdraví

Bez těchto podkladů **nelze učinit kvalifikovaný závěr**.

3

Poř. č.	Připomínkové místo	Číslo jednací	Článek	AO	Připomínka	Vyhodnocení
					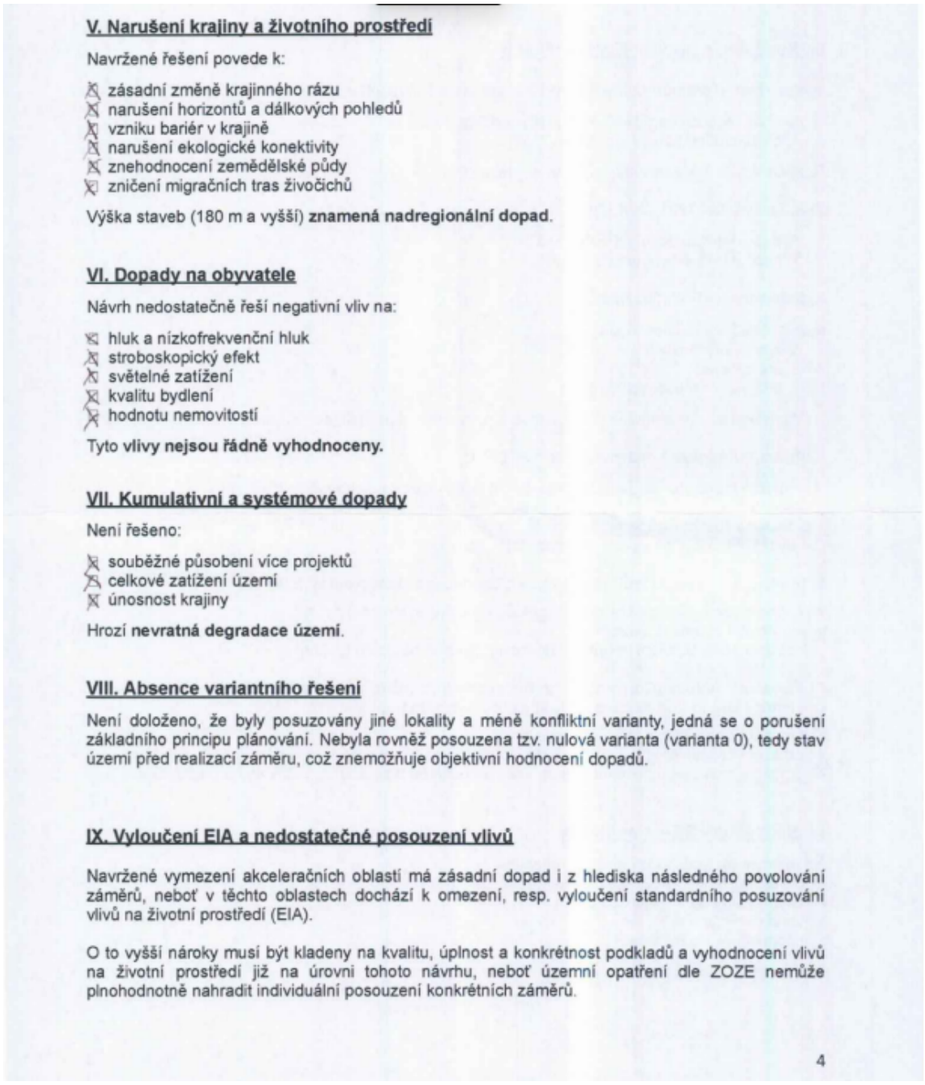	

V. Narušení krajiny a životního prostředí

Navržené řešení povede k:

- zásadní změně krajinného rázu
- narušení horizontů a dálkových pohledů
- vzniku bariér v krajině
- narušení ekologické konektivity
- znehodnocení zemědělské půdy
- zničení migračních tras živočichů

Výška staveb (180 m a vyšší) **znamená nadregionální dopad**.

VI. Dopady na obyvatele

Návrh nedostatečně řeší negativní vliv na:

- hluk a nízkofrekvenční hluk
- stroboskopický efekt
- světelné zatížení
- kvalitu bydlení
- hodnotu nemovitostí

Tyto **vlivy nejsou řádně vyhodnoceny.**

VII. Kumulativní a systémové dopady

Není řešeno:

- souběžné působení více projektů
- celkové zatížení území
- únosnost krajiny

Hrozí **nevratná degradace území**.

VIII. Absence variantního řešení

Není doloženo, že byly posuzovány jiné lokality a méně konfliktní varianty, jedná se o porušení základního principu plánování. Nebyla rovněž posouzena tzv. nulová varianta (varianta 0), tedy stav území před realizací záměru, což znemožňuje objektivní hodnocení dopadů.

IX. Vyloučení EIA a nedostatečné posouzení vlivů

Navržené vymezení akceleračních oblastí má zásadní dopad i z hlediska následného povolování záměrů, neboť v těchto oblastech dochází k omezení, resp. vyloučení standardního posuzování vlivů na životní prostředí (EIA).

O to vyšší nároky musí být kladeny na kvalitu, úplnost a konkrétnost podkladů a vyhodnocení vlivů na životní prostředí již na úrovni tohoto návrhu, neboť územní opatření dle ZOZE nemůže plnohodnotně nahradit individuální posouzení konkrétních záměrů.

4

Poř. č.	Připomínkové místo	Číslo jednací	Článek	AO	Připomínka	Vyhodnocení
					Předložený návrh však tyto požadavky nenaplňuje, zejména postrádá dostatečné vyhodnocení konkrétních lokálních dopadů, kumulativních vlivů více záměrů v území a jejich dopadů na krajinný ráz, obytné prostředí a veřejné zdraví. **X. Hlavní požadavek** Navrhuji: 1) **Vyřazení výše uvedené akcelerační oblasti z návrhu** nebo 2) Zároveň (pro případ, že nebude tomuto požadavku vyhověno) **požaduji, aby návrh změny č. 2 ÚRP ČR nebyl v této části schválen a byl vrácen k zásadnímu přepracování**, a to zejména po doplnění: • posouzení vlivu na lokality Natura 2000 dle čl. 6 odst. 3 směrnice 92/43/EHS • dostatečný biologický průzkumu odpovídající metodikám MŽP v různých ročních obdobích • hodnocení vlivu na populace netopýrů • posouzení kumulativních vlivů v širším území • hodnocení dopadů na krajinný ráz • hodnocení dopadů na využití nemovitostí vlastníků v dosahu navrhovaných od přibližně 350 m a více od obytné zástavby a přímý dopad vymezení AO na výkon vlastnických práv těchto vlastníků, včetně uvedení metodiky, podle které se určuje vzdálenost od zastavěného území • zdůvodnění nevyužití brownfieldů a narušených území uvedených v Národní databázi brownfieldů Do doby doplnění těchto podkladů nelze území považovat za způsobilé pro vymezení akcelerační oblasti. Podané připomínky jsou blanketní, podatel si vymezuje právo připomínky doplnit ve lhůtě 15 dnů ode dne veřejného projednání. **XI. Závěr** Návrh v předložené podobě není dostatečně odůvodněný, není podložen odbornými daty, je v rozporu s právními předpisy ČR i EU a může mít závažné dopady na krajinu, životní prostředí i obyvatele, proto požaduji především vyřazení Územního opatření k AOV99 PODKOVNÉ z návrhu Změny č. 2 Územního rozvojového plánu ČR. Pro případ, že tomuto požadavku nebude vyhověno, požaduji zásadní přepracování Návrhu Změny č. 2 ÚRP ČR tak, aby byl v souladu s právními předpisy a byly řádně vyhodnoceny jeho dopady. Žádám, aby tato připomínka byla řádně vypořádána v souladu se zákonem a aby bylo uvedeno konkrétní odůvodnění přijatého řešení.	

Poř. č.	Připomínkové místo	Číslo jednací	Článek	AO	Připomínka	Vyhodnocení
1361.	Staňková Eva	MMR-35039-2026-81	99czy	AOV72	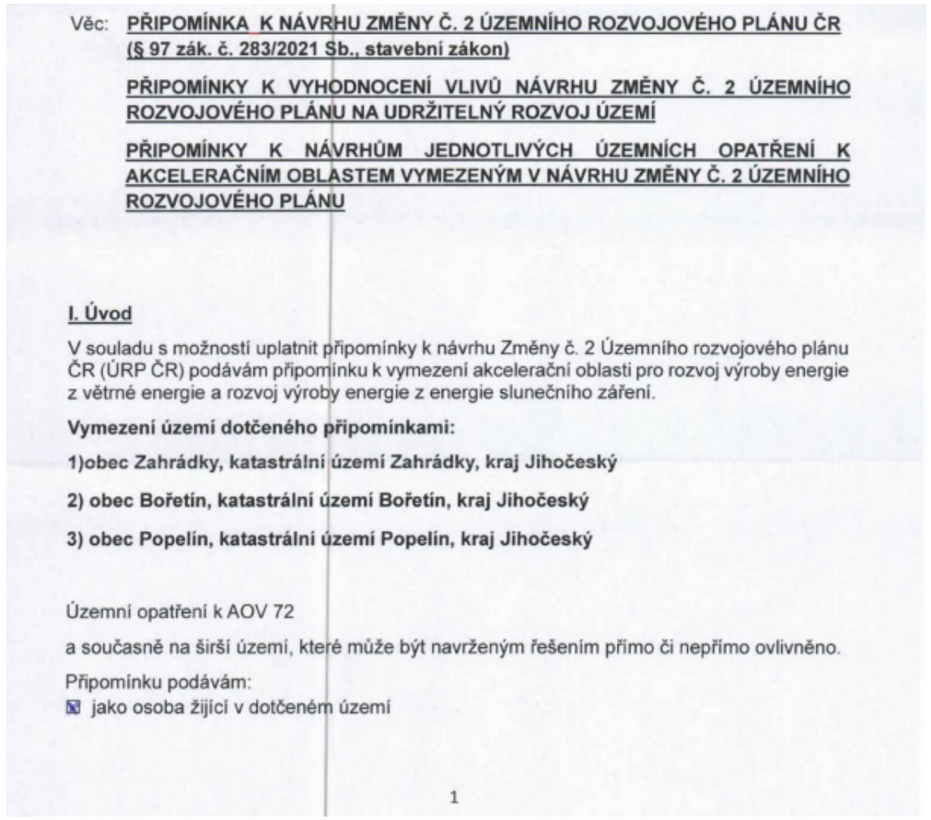	**Akceptováno.** Akcelerační oblast AOV72 – Mackův kopec byla vypuštěna.

Věc: **PŘIPOMÍNKA K NÁVRHU ZMĚNY Č. 2 ÚZEMNÍHO ROZVOJOVÉHO PLÁNU ČR (§ 97 zák. č. 283/2021 Sb., stavební zákon)**

PŘIPOMÍNKY K VYHODNOCENÍ VLIVŮ NÁVRHU ZMĚNY Č. 2 ÚZEMNÍHO ROZVOJOVÉHO PLÁNU NA UDRŽITELNÝ ROZVOJ ÚZEMÍ

PŘIPOMÍNKY K NÁVRHŮM JEDNOTLIVÝCH ÚZEMNÍCH OPATŘENÍ K AKCELERAČNÍM OBLASTEM VYMEZENÝM V NÁVRHU ZMĚNY Č. 2 ÚZEMNÍHO ROZVOJOVÉHO PLÁNU

I. Úvod

V souladu s možností uplatnit připomínky k návrhu Změny č. 2 Územního rozvojového plánu ČR (ÚRP ČR) podávám připomínku k vymezení akcelerační oblasti pro rozvoj výroby energie z větrné energie a rozvoj výroby energie z energie slunečního záření.

Vymezení území dotčeného připomínkami:

1)obec Zahrádky, katastrální území Zahrádky, kraj Jihočeský

2) obec Bořetín, katastrální území Bořetín, kraj Jihočeský

3) obec Popelín, katastrální území Popelín, kraj Jihočeský

Územní opatření k AOV 72

a současně na širší území, které může být navrženým řešením přímo či nepřímo ovlivněno.

Připomínku podávám:

☒ jako osoba žijící v dotčeném území

1

Příloha č. 5h – Vyhodnocení připomínek obcí a veřejnosti

Poř. č.	Připomínkové místo	Číslo jednací	Článek	AO	Připomínka	Vyhodnocení
					Dopad návrhu na mou osobu spočívá v tom, že se obávám těchto faktorů, které jsou pro můj život zde nadmíru důležité: Ohrožení podzemních vod a vodních zdrojů Lokalita Palupín, Zahrádky, Bořetín a Popelín jsou hydrogeologicky citlivým územím. Výstavba hlubokých betonových základů pro turbíny a související infrastruktury představuje: Riziko narušení hydrogeologických struktur: Mechanické zásahy do podloží mohou nenávratně změnit směry proudění podzemních vod a narušit hladinu spodní vody, na které jsou závislé místní studny. Kontaminace: Během výstavby i následného provozu hrozí úniky provozních kapalin, což v této oblasti představuje neakceptovatelné riziko pro čistotu místních zdrojů pitné vody. 2. Destrukce lesních porostů a fragmentace krajiny Vymezená akcelerační zóna zasahuje do lesních celků, což v případě realizace povede k: Rozsáhlému kácení: Pro instalaci turbín, manipulační plochy a přístupové cesty pro těžkou techniku bude nutné odlesnit významné plochy, což zhorší schopnost krajiny zadržovat vodu a zvýší erozi půdy. Narušení lokálního klimatu: Lesy v okolí Palupína, Zahrádek, Bořetína a Popelína plní nezastupitelnou funkci při ochlazování krajiny a ochraně před vysycháním. Jejich likvidace přímo v akcelerační zóně je v rozporu se snahou o adaptaci na klimatickou změnu. 3. Kriticky ohrožené druhy a jejich hnízdění Zdůrazňuji, že se přímo v této zóně nacházejí potvrzená hnízdiště, nikoliv pouze přeletové trasy: Orel mořský (Haliaeetus albicilla): Aktivní hnízdiště dravce s nízkou manévrovací schopností přímo v ohroženém prostoru. Dudek chocholatý (Upupa epops): Velmi hojný výskyt a hnízdění v biotopech, které mají být výstavbou zničeny. Strakapoud: Další chráněný druh, jehož hnízdní teritoria jsou vázána na stávající lesní porosty určené k zásahu. Tyto informace vycházejí z dlouhodobého místního pozorování a znalosti terénu, které jsou v přímém rozporu s aktuálním návrhem akcelerační zóny. Luňák hnědý a červený, výr velký dále čáp černý a čáp bílý – hnízdiště přímo v ohroženém prostoru S návrhem týkajícím se Územního opatření k AOV72 n**esouhlasím** a požaduji jeho **vyřazení nebo zásadní přepracování**, neboť vykazuje závažné nedostatky z hlediska zákonnosti, ochrany životního prostředí i dopadů na obyvatele v dané oblasti. **II. Zákonnost a nesoulad s právními předpisy ČR** **1) Rozpor se zákonem č. 500/2004 Sb., správní řád** ➢ § 3 – nebyl zjištěn stav bez důvodných pochybností ➢ § 68 – nedostatečné odůvodnění 2	

Poř. č.	Připomínkové místo	Číslo jednací	Článek	AO	Připomínka	Vyhodnocení
					Návrh **je nepřezkoumatelný**, protože neobsahuje konkrétní podklady pro dané území. **2) Rozpor se zákonem č. 100/2001 Sb. (EIA/SEA),** chybí posouzení: ➢ kumulativních vlivů ➢ variantního řešení ➢ konkrétních dopadů na území Dokumentace SEA **je neúplná a věcně nedostatečná.** **3) Rozpor se zákonem č. 114/1992 Sb. (ochrana přírody a krajiny)** ➢ ohrožení krajinného rázu (§ 12) ➢ narušení ekologické stability ➢ zásah do biotopů a migračních tras **4) Rozpor se stavebním zákonem** ➢ § 18 a § 19 – ochrana hodnot území ➢ požadavek na udržitelný rozvoj Návrh představuje industrializaci volné krajiny **bez dostatečného odůvodnění**. **III. Nesoulad s právem Evropské unie** **1) Směrnice o ptácích (2009/147/ES) a o stanovištích (92/43/EHS)** ➢ nelze vyloučit negativní vliv na chráněné druhy ➢ chybí dostatečné biologické podklady **Rozpor** s požadavkem vyloučení významného vlivu. **2) Směrnice EIA (2011/92/EU)** ➢ nedostatečné zapojení veřejnosti ➢ nedostatečné vyhodnocení vlivů **3) Směrnice RED III (2023/2413)** nebyla doložena priorita využití: ➢ zastavěných ploch ➢ brownfieldů ➢ technicky narušených území Vymezení ve volné krajině je v **rozporu s principem minimalizace dopadů.** **4) Princip předběžné opatrnosti (čl. 191 SFEU)** Politika Unie v oblasti životního prostředí přispívá k sledování následujících cílů: ➢ zachování, ochrana a zlepšování kvality životního prostředí, ➢ ochrana lidského zdraví, ➢ uvážlivé a racionální využívání přírodních zdrojů, **5) Evropská úmluva o krajině (European Landscape Convention), ETS No. 176** 3	

Poř. č.	Připomínkové místo	Číslo jednací	Článek	AO	Připomínka	Vyhodnocení
					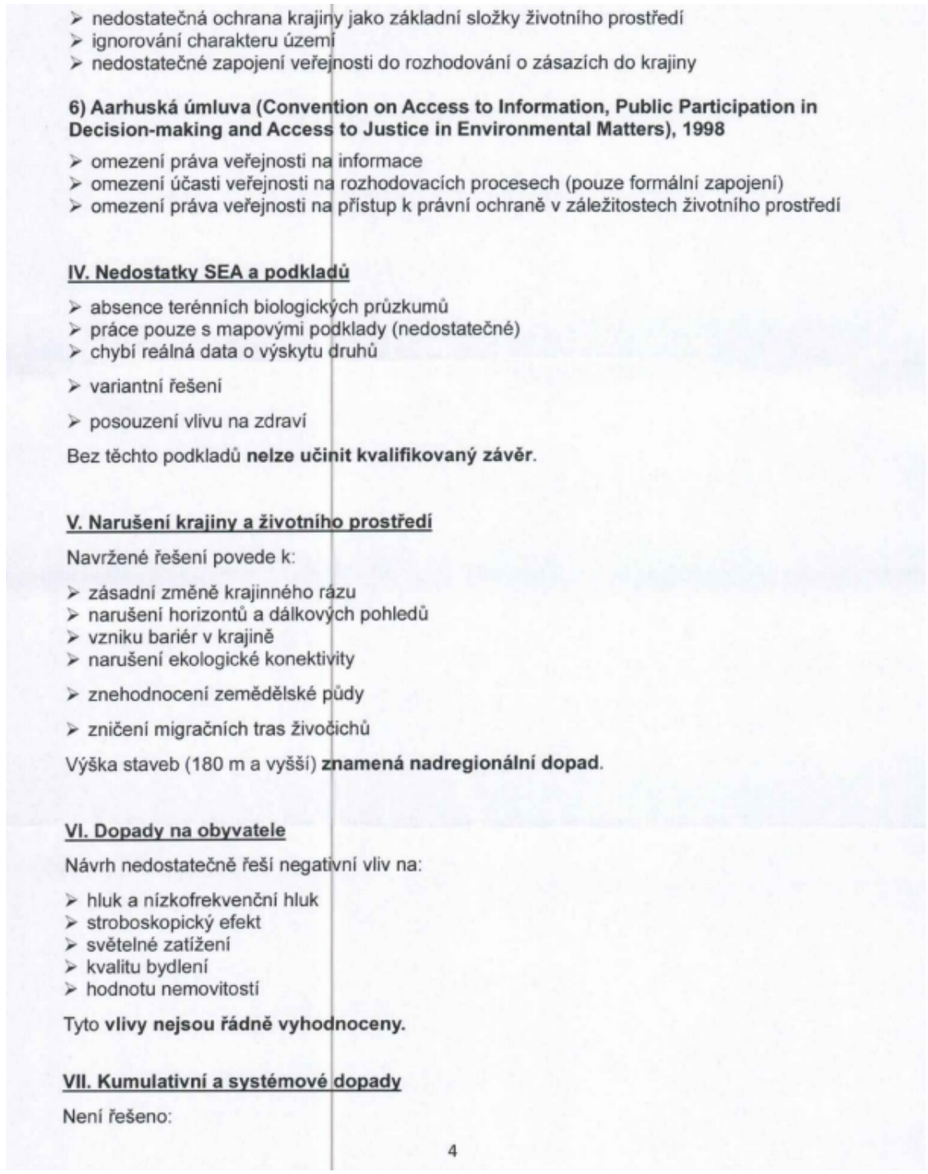	

- nedostatečná ochrana krajiny jako základní složky životního prostředí
- ignorování charakteru území
- nedostatečné zapojení veřejnosti do rozhodování o zásazích do krajiny

6) Aarhuská úmluva (Convention on Access to Information, Public Participation in Decision-making and Access to Justice in Environmental Matters), 1998

- omezení práva veřejnosti na informace
- omezení účasti veřejnosti na rozhodovacích procesech (pouze formální zapojení)
- omezení práva veřejnosti na přístup k právní ochraně v záležitostech životního prostředí

IV. Nedostatky SEA a podkladů

- absence terénních biologických průzkumů
- práce pouze s mapovými podklady (nedostatečné)
- chybí reálná data o výskytu druhů
- variantní řešení
- posouzení vlivu na zdraví

Bez těchto podkladů **nelze učinit kvalifikovaný závěr**.

V. Narušení krajiny a životního prostředí

Navržené řešení povede k:

- zásadní změně krajinného rázu
- narušení horizontů a dálkových pohledů
- vzniku bariér v krajině
- narušení ekologické konektivity
- znehodnocení zemědělské půdy
- zničení migračních tras živočichů

Výška staveb (180 m a vyšší) **znamená nadregionální dopad**.

VI. Dopady na obyvatele

Návrh nedostatečně řeší negativní vliv na:

- hluk a nízkofrekvenční hluk
- stroboskopický efekt
- světelné zatížení
- kvalitu bydlení
- hodnotu nemovitostí

Tyto **vlivy nejsou řádně vyhodnoceny.**

VII. Kumulativní a systémové dopady

Není řešeno:

4

Poř. č.	Připomínkové místo	Číslo jednací	Článek	AO	Připomínka	Vyhodnocení
					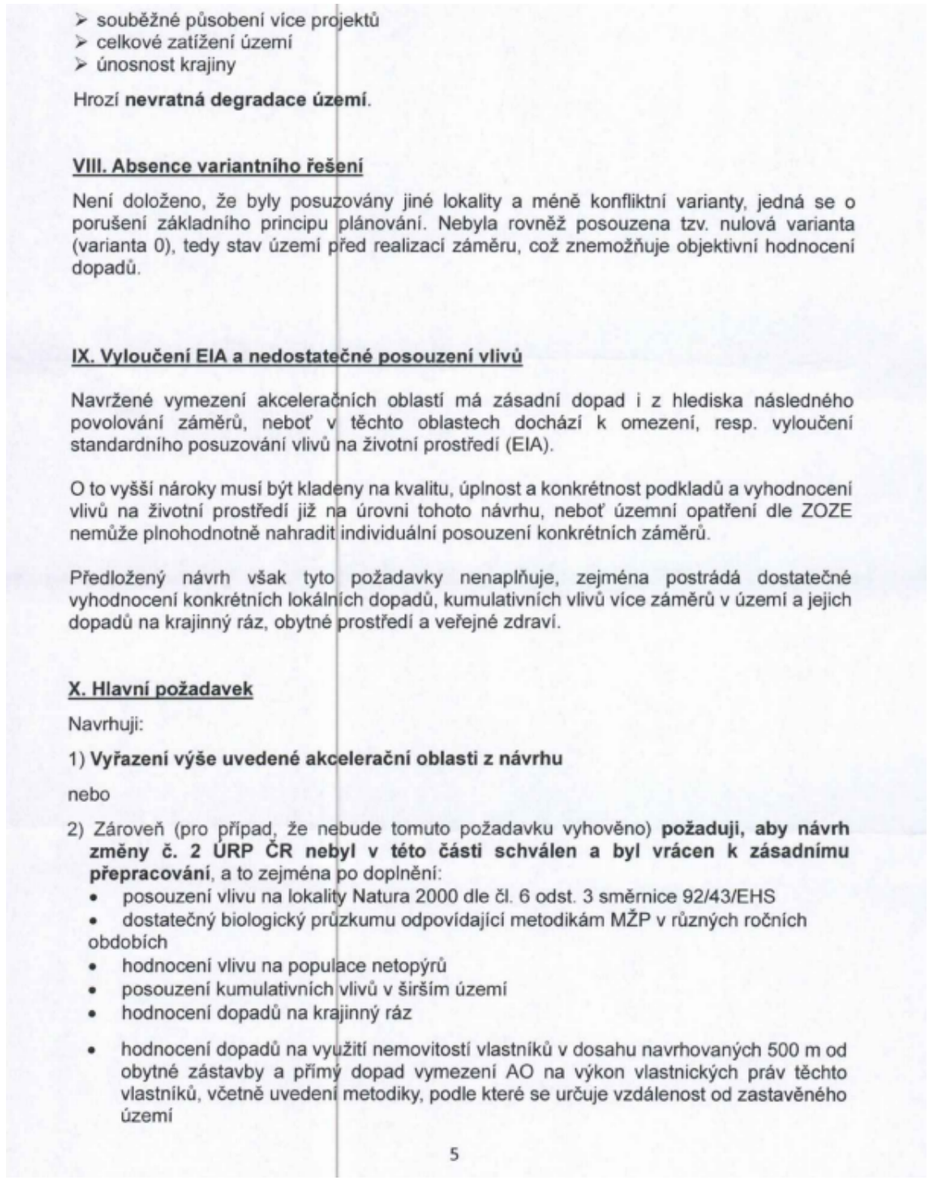	

➢ souběžné působení více projektů
➢ celkové zatížení území
➢ únosnost krajiny

Hrozí **nevratná degradace území**.

VIII. Absence variantního řešení

Není doloženo, že byly posuzovány jiné lokality a méně konfliktní varianty, jedná se o porušení základního principu plánování. Nebyla rovněž posouzena tzv. nulová varianta (varianta 0), tedy stav území před realizací záměru, což znemožňuje objektivní hodnocení dopadů.

IX. Vyloučení EIA a nedostatečné posouzení vlivů

Navržené vymezení akceleračních oblastí má zásadní dopad i z hlediska následného povolování záměrů, neboť v těchto oblastech dochází k omezení, resp. vyloučení standardního posuzování vlivů na životní prostředí (EIA).

O to vyšší nároky musí být kladeny na kvalitu, úplnost a konkrétnost podkladů a vyhodnocení vlivů na životní prostředí již na úrovni tohoto návrhu, neboť územní opatření dle ZOZE nemůže plnohodnotně nahradit individuální posouzení konkrétních záměrů.

Předložený návrh však tyto požadavky nenaplňuje, zejména postrádá dostatečné vyhodnocení konkrétních lokálních dopadů, kumulativních vlivů více záměrů v území a jejich dopadů na krajinný ráz, obytné prostředí a veřejné zdraví.

X. Hlavní požadavek

Navrhuji:

1) **Vyřazení výše uvedené akcelerační oblasti z návrhu**

nebo

2) Zároveň (pro případ, že nebude tomuto požadavku vyhověno) **požaduji, aby návrh změny č. 2 ÚRP ČR nebyl v této části schválen a byl vrácen k zásadnímu přepracování**, a to zejména po doplnění:
- posouzení vlivu na lokality Natura 2000 dle čl. 6 odst. 3 směrnice 92/43/EHS
- dostatečný biologický průzkumu odpovídající metodikám MŽP v různých ročních obdobích
- hodnocení vlivu na populace netopýrů
- posouzení kumulativních vlivů v širším území
- hodnocení dopadů na krajinný ráz
- hodnocení dopadů na využití nemovitostí vlastníků v dosahu navrhovaných 500 m od obytné zástavby a přímý dopad vymezení AO na výkon vlastnických práv těchto vlastníků, včetně uvedení metodiky, podle které se určuje vzdálenost od zastavěného území

5

Poř. č.	Připomínkové místo	Číslo jednací	Článek	AO	Připomínka	Vyhodnocení
					• zdůvodnění nevyužití brownfieldů a narušených území uvedených v Národní databázi brownfieldů Do doby doplnění těchto podkladů nelze území považovat za způsobilé pro vymezení akcelerační oblasti. Podané připomínky jsou blanketní, podatel si vymezuje právo připomínky doplnit ve lhůtě 15 dnů ode dne veřejného projednání. **XI. Závěr** Návrh v předložené podobě není dostatečně odůvodněný, není podložen odbornými daty, je v rozporu s právními předpisy ČR i EU a může mít závažné dopady na krajinu, životní prostředí i obyvatele, proto požaduji především vyřazení Územního opatření k AOV72 z návrhu Změny č. 2 Územního rozvojového plánu ČR. Pro případ, že tomuto požadavku nebude vyhověno, požaduji zásadní přepracování Návrhu Změny č. 2 ÚRP ČR tak, aby byl v souladu s právními předpisy a byly řádně vyhodnoceny jeho dopady. Žádám, aby tato připomínka byla řádně vypořádána v souladu se zákonem a aby bylo uvedeno konkrétní odůvodnění přijatého řešení.	

Poř. č.	Připomínkové místo	Číslo jednací	Článek	AO	Připomínka	Vyhodnocení
1362.	Pánková Miroslava	MMR-35042-2026-81	99cze, 99czp, 99czq	AOV51, AOV62, AOV63	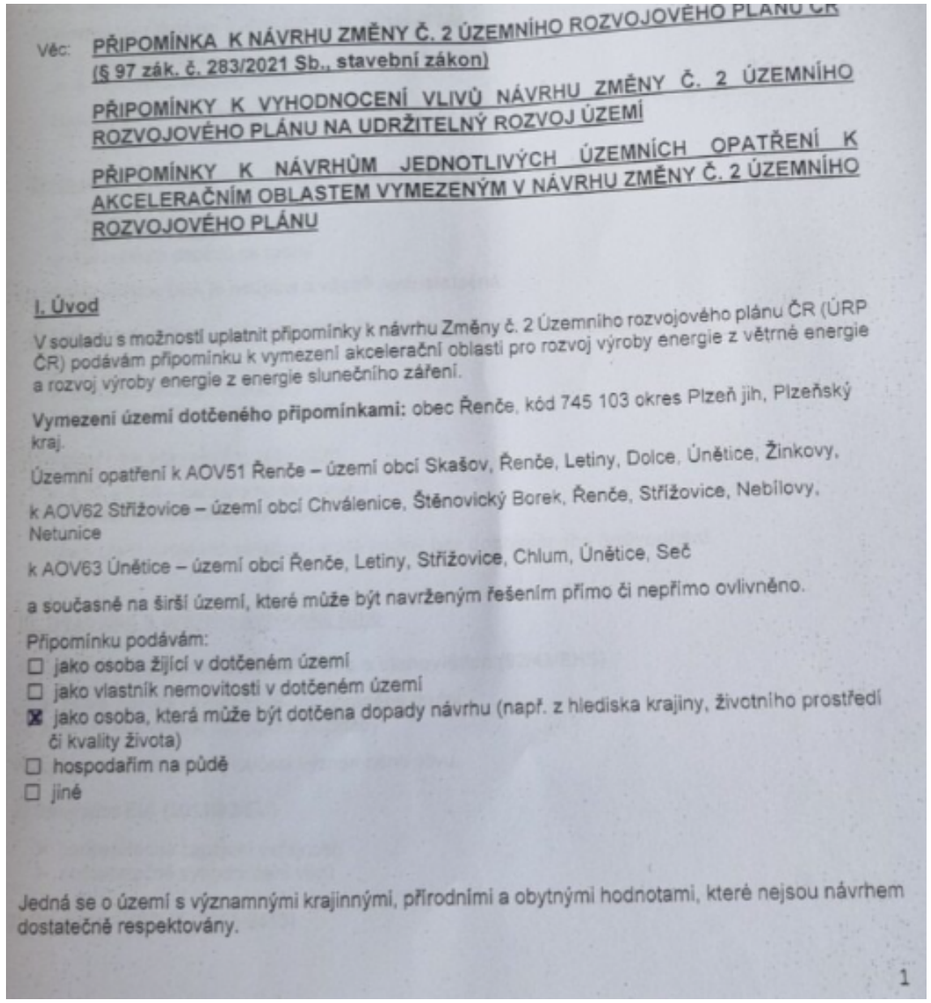	**Akceptováno částečně.** Akcelerační oblast AOV63 – Únětice byla vypuštěna. Akcelerační oblast AOV62 – Střížovice byla zmenšena. Vlivy návrhu Změny č. 2 ÚRP, včetně vymezení akceleračních oblastí AOV51 Řenče a AOV62 Střížovice, byly komplexně posouzeny v rámci strategického posouzení vlivů na životní prostředí (SEA) a vyhodnocení vlivů na udržitelný rozvoj území (VVURU), jež jsou součástí odůvodnění Změny č. 2 ÚRP a jejichž rozsah odpovídá zákonem stanoveným požadavkům dle zákona č. 100/2001 Sb., přičemž součástí tohoto posouzení bylo hodnocení kumulativních vlivů více záměrů, variantního řešení i nulové varianty. Pro každou z dotčených akceleračních oblastí bylo zpracováno biologické posouzení dle § 11 odst. 3, resp. 4 zákona č. 249/2025 Sb. (ZOZE) a jeho závěry, zahrnující hodnocení výskytu chráněných a ohrožených druhů živočichů včetně netopýrů, biotopů a migračních tras, byly promítnuty do podmínek vymezení příslušných akceleračních oblastí. Záměry obnovitelných zdrojů energie v akceleračních oblastech jsou osvobozeny od posuzování vlivů na životní prostředí dle § 28 ZOZE; toto zákonné osvobození neznamená absenci ochrany dotčených zájmů, neboť podmínky ochrany přírody a krajiny jsou stanoveny na úrovni územního plánování v rámci SEA a promítnuty do podmínek územního opatření, přičemž podatelčin argument, že vyloučení standardního posuzování klade vyšší nároky na kvalitu podkladů na úrovni ÚRP, byl při zpracování SEA a VVURU zohledněn. Požadavky na ochranu krajinného rázu dle § 12 zákona č. 114/1992 Sb., ekologické stability, zemědělského půdního fondu, migračních tras živočichů i zdraví obyvatel před hlukem, nízkofrekvenčním hlukem, stroboskopickým efektem a světelným zatížením jsou reflektovány v podmínkách územního opatření k dotčeným akceleračním oblastem, přičemž konkrétní vzdálenosti záměrů od obytné zástavby budou závazně stanoveny v navazujících řízeních dle stavebního zákona a zvláštních předpisů. Soulad s právem EU, včetně požadavků směrnic o ptácích a stanovištích (2009/147/ES a 92/43/EHS), Aarhuské úmluvy a Evropské úmluvy o krajině byl hodnocen v rámci SEA; pokud jde o požadavek na prioritní využití brownfieldů a zastavěných ploch dle směrnice RED III (2023/2413), tato podmínka byla při vymezení akceleračních oblastí zohledněna a vymezení ve volné krajině je výsledkem komplexního územně analytického posouzení, přičemž konkrétní záměry budou povolovány v navazujících řízeních dle stavebního zákona a zvláštních předpisů.

Věc: **PŘIPOMÍNKA K NÁVRHU ZMĚNY Č. 2 ÚZEMNÍHO ROZVOJOVÉHO PLÁNU ČR (§ 97 zák. č. 283/2021 Sb., stavební zákon)**

PŘIPOMÍNKY K VYHODNOCENÍ VLIVŮ NÁVRHU ZMĚNY Č. 2 ÚZEMNÍHO ROZVOJOVÉHO PLÁNU NA UDRŽITELNÝ ROZVOJ ÚZEMÍ

PŘIPOMÍNKY K NÁVRHŮM JEDNOTLIVÝCH ÚZEMNÍCH OPATŘENÍ K AKCELERAČNÍM OBLASTEM VYMEZENÝM V NÁVRHU ZMĚNY Č. 2 ÚZEMNÍHO ROZVOJOVÉHO PLÁNU

I. Úvod

V souladu s možností uplatnit připomínky k návrhu Změny č. 2 Územního rozvojového plánu ČR (ÚRP ČR) podávám připomínku k vymezení akcelerační oblasti pro rozvoj výroby energie z větrné energie a rozvoj výroby energie z energie slunečního záření.

Vymezení území dotčeného připomínkami: obec Řenče, kód 745 103 okres Plzeň jih, Plzeňský kraj.

Územní opatření k AOV51 Řenče – území obcí Skašov, Řenče, Letiny, Dolce, Únětice, Žinkovy,

k AOV62 Střížovice – území obcí Chválenice, Štěnovický Borek, Řenče, Střížovice, Nebílovy, Netunice

k AOV63 Únětice – území obcí Řenče, Letiny, Střížovice, Chlum, Únětice, Seč

a současně na širší území, které může být navrženým řešením přímo či nepřímo ovlivněno.

Připomínku podávám:

- ☐ jako osoba žijící v dotčeném území
- ☐ jako vlastník nemovitosti v dotčeném území
- ☒ jako osoba, která může být dotčena dopady návrhu (např. z hlediska krajiny, životního prostředí či kvality života)
- ☐ hospodařím na půdě
- ☐ jiné

Jedná se o území s významnými krajinnými, přírodními a obytnými hodnotami, které nejsou návrhem dostatečně respektovány.

1

Poř. č.	Připomínkové místo	Číslo jednací	Článek	AO	Připomínka	Vyhodnocení
					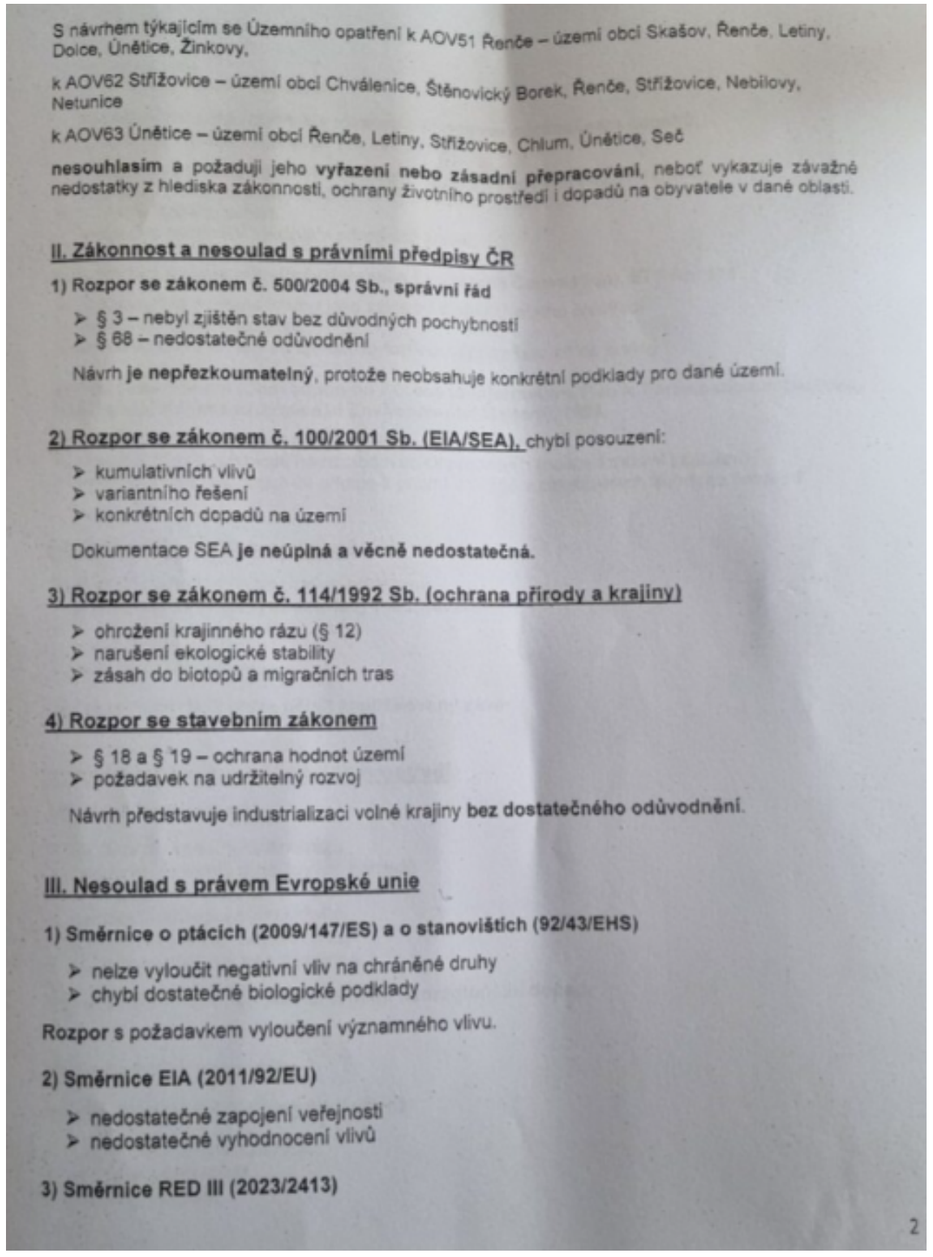	

S návrhem týkajícím se Územního opatření k AOV51 Řenče – území obcí Skašov, Řenče, Letiny, Dolce, Únětice, Žinkovy,

k AOV62 Střížovice – území obcí Chválenice, Štěnovický Borek, Řenče, Střížovice, Nebilovy, Netunice

k AOV63 Únětice – území obcí Řenče, Letiny, Střížovice, Chlum, Únětice, Seč

nesouhlasím a požaduji jeho **vyřazení nebo zásadní přepracování**, neboť vykazuje závažné nedostatky z hlediska zákonnosti, ochrany životního prostředí i dopadů na obyvatele v dané oblasti.

II. Zákonnost a nesoulad s právními předpisy ČR

1) Rozpor se zákonem č. 500/2004 Sb., správní řád

- § 3 – nebyl zjištěn stav bez důvodných pochybností
- § 68 – nedostatečné odůvodnění

Návrh **je nepřezkoumatelný**, protože neobsahuje konkrétní podklady pro dané území.

2) Rozpor se zákonem č. 100/2001 Sb. (EIA/SEA), chybí posouzení:

- kumulativních vlivů
- variantního řešení
- konkrétních dopadů na území

Dokumentace SEA **je neúplná a věcně nedostatečná.**

3) Rozpor se zákonem č. 114/1992 Sb. (ochrana přírody a krajiny)

- ohrožení krajinného rázu (§ 12)
- narušení ekologické stability
- zásah do biotopů a migračních tras

4) Rozpor se stavebním zákonem

- § 18 a § 19 – ochrana hodnot území
- požadavek na udržitelný rozvoj

Návrh představuje industrializaci volné krajiny **bez dostatečného odůvodnění.**

III. Nesoulad s právem Evropské unie

1) Směrnice o ptácích (2009/147/ES) a o stanovištích (92/43/EHS)

- nelze vyloučit negativní vliv na chráněné druhy
- chybí dostatečné biologické podklady

Rozpor s požadavkem vyloučení významného vlivu.

2) Směrnice EIA (2011/92/EU)

- nedostatečné zapojení veřejnosti
- nedostatečné vyhodnocení vlivů

3) Směrnice RED III (2023/2413)

2

Poř. č.	Připomínkové místo	Číslo jednací	Článek	AO	Připomínka	Vyhodnocení
					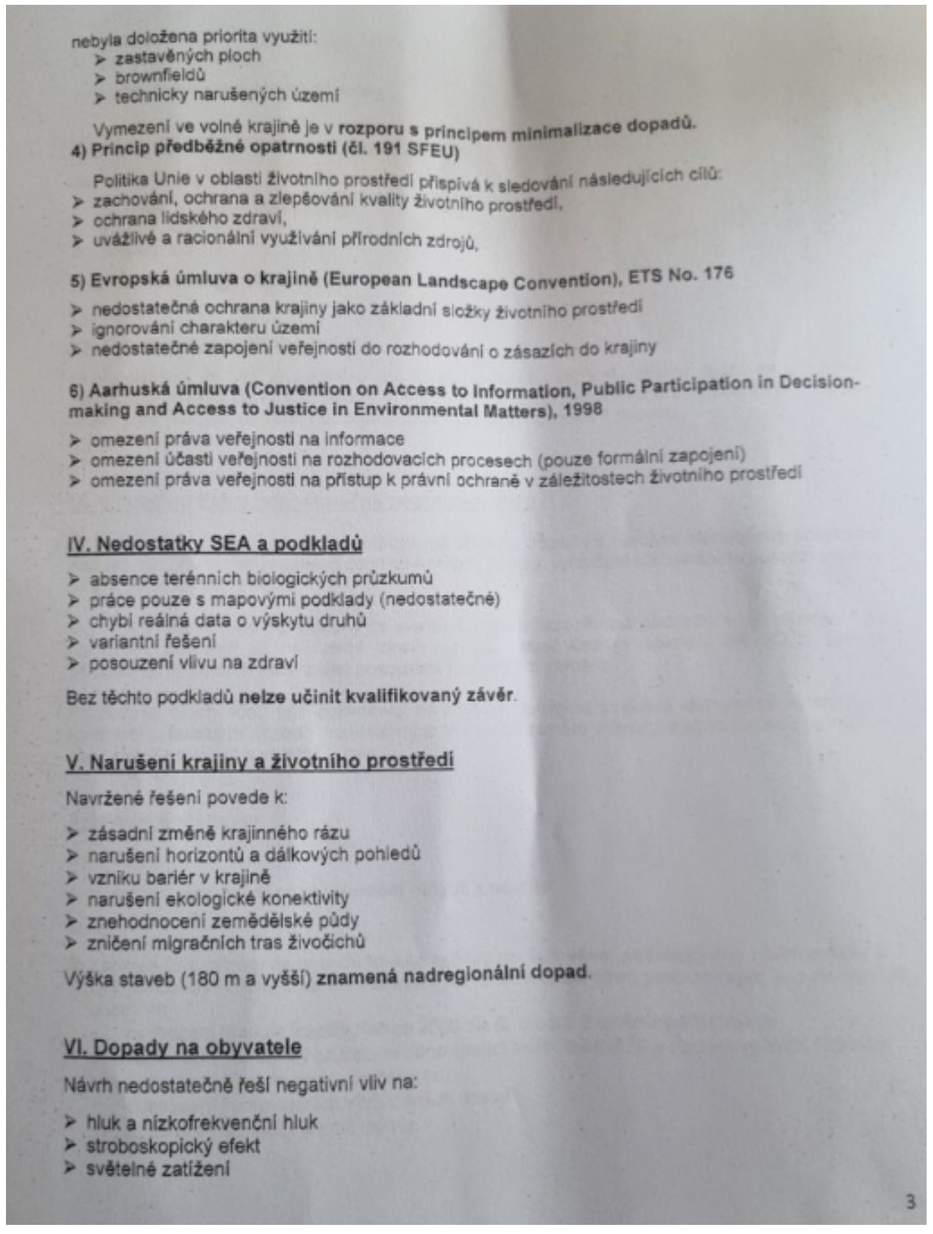	

nebyla doložena priorita využití:
- zastavěných ploch
- brownfieldů
- technicky narušených území

Vymezení ve volné krajině je v **rozporu s principem minimalizace dopadů.**

4) Princip předběžné opatrnosti (čl. 191 SFEU)

Politika Unie v oblasti životního prostředí přispívá k sledování následujících cílů:
- zachování, ochrana a zlepšování kvality životního prostředí,
- ochrana lidského zdraví,
- uvážlivé a racionální využívání přírodních zdrojů,

5) Evropská úmluva o krajině (European Landscape Convention), ETS No. 176

- nedostatečná ochrana krajiny jako základní složky životního prostředí
- ignorování charakteru území
- nedostatečné zapojení veřejnosti do rozhodování o zásazích do krajiny

6) Aarhuská úmluva (Convention on Access to Information, Public Participation in Decision-making and Access to Justice in Environmental Matters), 1998

- omezení práva veřejnosti na informace
- omezení účasti veřejnosti na rozhodovacích procesech (pouze formální zapojení)
- omezení práva veřejnosti na přístup k právní ochraně v záležitostech životního prostředí

IV. Nedostatky SEA a podkladů

- absence terénních biologických průzkumů
- práce pouze s mapovými podklady (nedostatečné)
- chybí reálná data o výskytu druhů
- variantní řešení
- posouzení vlivu na zdraví

Bez těchto podkladů **nelze učinit kvalifikovaný závěr**.

V. Narušení krajiny a životního prostředí

Navržené řešení povede k:

- zásadní změně krajinného rázu
- narušení horizontů a dálkových pohledů
- vzniku bariér v krajině
- narušení ekologické konektivity
- znehodnocení zemědělské půdy
- zničení migračních tras živočichů

Výška staveb (180 m a vyšší) **znamená nadregionální dopad**.

VI. Dopady na obyvatele

Návrh nedostatečně řeší negativní vliv na:

- hluk a nízkofrekvenční hluk
- stroboskopický efekt
- světelné zatížení

3

Poř. č.	Připomínkové místo	Číslo jednací	Článek	AO	Připomínka	Vyhodnocení
					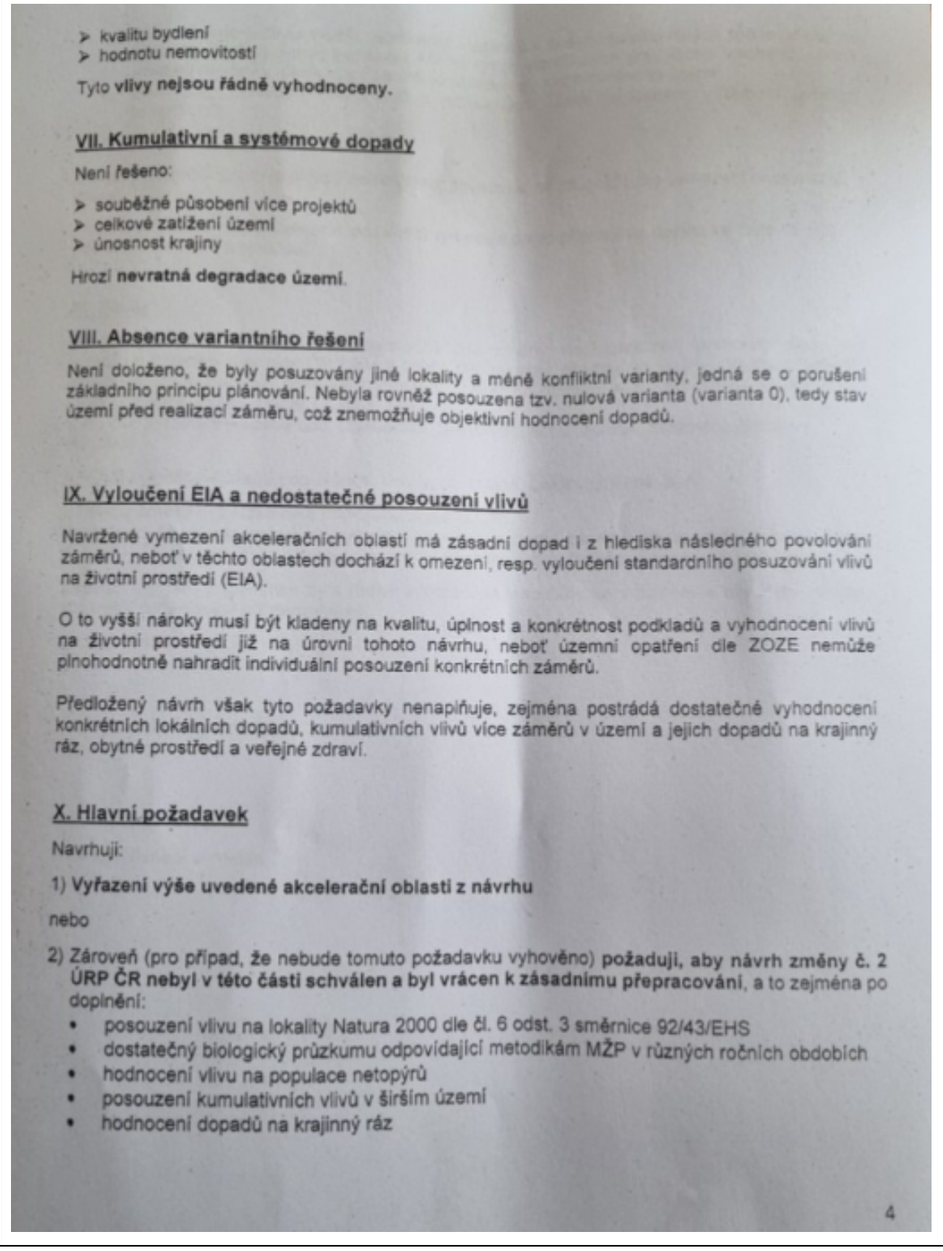	

➢ kvalitu bydlení
➢ hodnotu nemovitostí

Tyto **vlivy nejsou řádně vyhodnoceny.**

VII. Kumulativní a systémové dopady

Není řešeno:

➢ souběžné působení více projektů
➢ celkové zatížení území
➢ únosnost krajiny

Hrozí **nevratná degradace území.**

VIII. Absence variantního řešení

Není doloženo, že byly posuzovány jiné lokality a méně konfliktní varianty, jedná se o porušení základního principu plánování. Nebyla rovněž posouzena tzv. nulová varianta (varianta 0), tedy stav území před realizací záměru, což znemožňuje objektivní hodnocení dopadů.

IX. Vyloučení EIA a nedostatečné posouzení vlivů

Navržené vymezení akceleračních oblastí má zásadní dopad i z hlediska následného povolování záměrů, neboť v těchto oblastech dochází k omezení, resp. vyloučení standardního posuzování vlivů na životní prostředí (EIA).

O to vyšší nároky musí být kladeny na kvalitu, úplnost a konkrétnost podkladů a vyhodnocení vlivů na životní prostředí již na úrovni tohoto návrhu, neboť územní opatření dle ZOZE nemůže plnohodnotně nahradit individuální posouzení konkrétních záměrů.

Předložený návrh však tyto požadavky nenaplňuje, zejména postrádá dostatečné vyhodnocení konkrétních lokálních dopadů, kumulativních vlivů více záměrů v území a jejich dopadů na krajinný ráz, obytné prostředí a veřejné zdraví.

X. Hlavní požadavek

Navrhuji:

1) **Vyřazení výše uvedené akcelerační oblasti z návrhu**

nebo

2) Zároveň (pro případ, že nebude tomuto požadavku vyhověno) **požaduji, aby návrh změny č. 2 ÚRP ČR nebyl v této části schválen a byl vrácen k zásadnímu přepracování**, a to zejména po doplnění:

- posouzení vlivu na lokality Natura 2000 dle čl. 6 odst. 3 směrnice 92/43/EHS
- dostatečný biologický průzkumu odpovídající metodikám MŽP v různých ročních obdobích
- hodnocení vlivu na populace netopýrů
- posouzení kumulativních vlivů v širším území
- hodnocení dopadů na krajinný ráz

4

Poř. č.	Připomínkové místo	Číslo jednací	Článek	AO	Připomínka	Vyhodnocení
					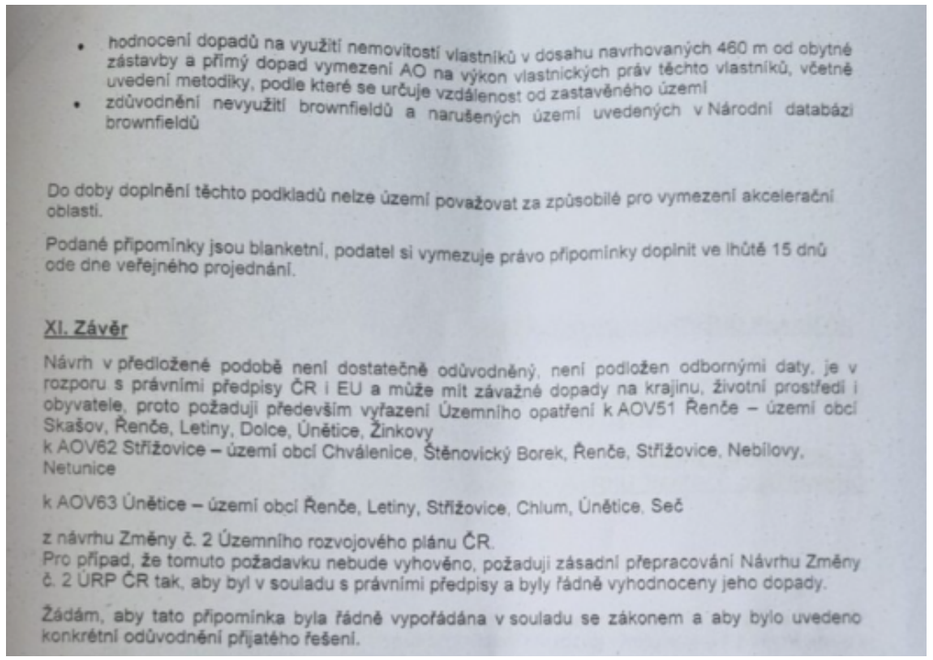	

- hodnocení dopadů na využití nemovitostí vlastníků v dosahu navrhovaných 460 m od obytné zástavby a přímý dopad vymezení AO na výkon vlastnických práv těchto vlastníků, včetně uvedení metodiky, podle které se určuje vzdálenost od zastavěného území
- zdůvodnění nevyužití brownfieldů a narušených území uvedených v Národní databázi brownfieldů

Do doby doplnění těchto podkladů nelze území považovat za způsobilé pro vymezení akcelerační oblasti.

Podané připomínky jsou blanketní, podatel si vymezuje právo připomínky doplnit ve lhůtě 15 dnů ode dne veřejného projednání.

XI. Závěr

Návrh v předložené podobě není dostatečně odůvodněný, není podložen odbornými daty, je v rozporu s právními předpisy ČR i EU a může mít závažné dopady na krajinu, životní prostředí i obyvatele, proto požaduji především vyřazení Územního opatření k AOV51 Řenče – území obcí Skašov, Řenče, Letiny, Dolce, Únětice, Žinkovy
k AOV62 Střížovice – území obcí Chválenice, Štěnovický Borek, Řenče, Střížovice, Nebílovy, Netunice

k AOV63 Únětice – území obcí Řenče, Letiny, Střížovice, Chlum, Únětice, Seč

z návrhu Změny č. 2 Územního rozvojového plánu ČR.
Pro případ, že tomuto požadavku nebude vyhověno, požaduji zásadní přepracování Návrhu Změny č. 2 ÚRP ČR tak, aby byl v souladu s právními předpisy a byly řádně vyhodnoceny jeho dopady.

Žádám, aby tato připomínka byla řádně vypořádána v souladu se zákonem a aby bylo uvedeno konkrétní odůvodnění přijatého řešení.

Poř. č.	Připomínkové místo	Číslo jednací	Článek	AO	Připomínka	Vyhodnocení
1363.	Rubešová Marie	MMR-35045-2026-81	99ch, 99czb, 99czd, 99czc, 99cza	AOV24, AOV48, AOV50, AOV49, AOV47	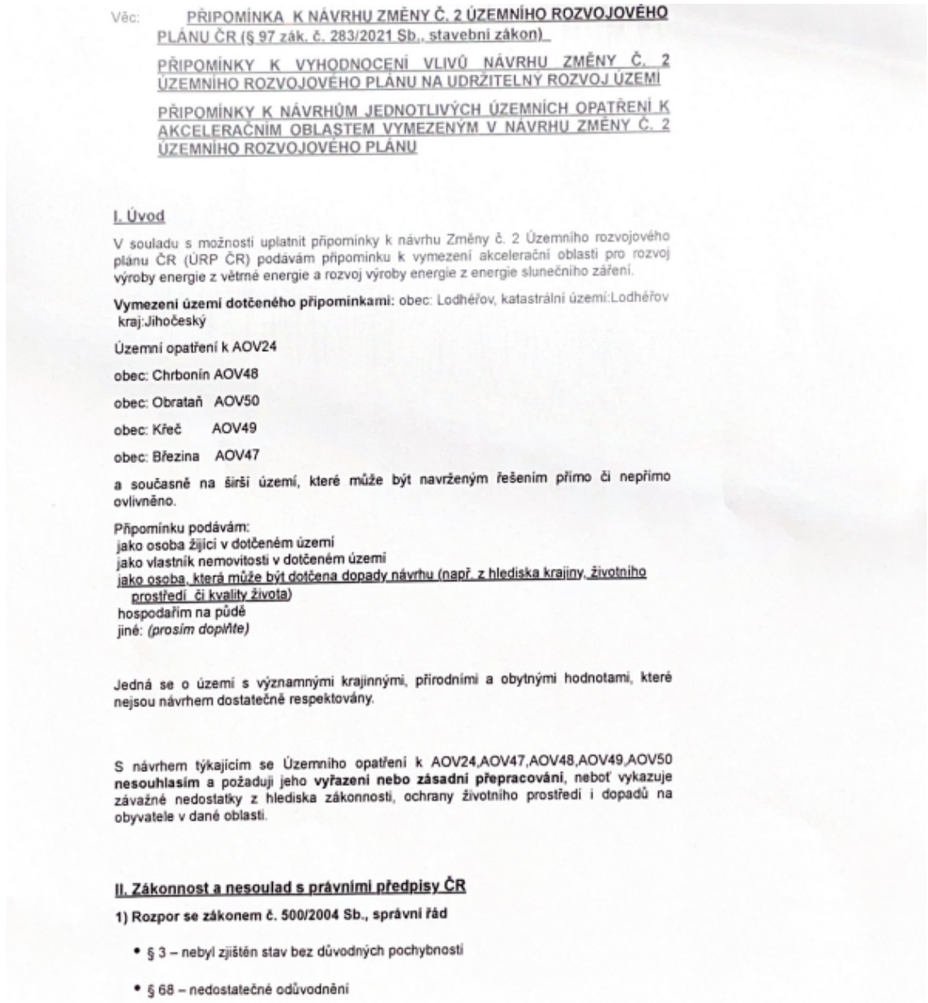	**Akceptováno částečně.** Akcelerační oblasti AOV47 – Bukovec a AOV49 – Křeč byly vypuštěny. Akcelerační oblast AOV24 – Lodhéřov byla zmenšena. Vlivy návrhu Změny č. 2 ÚRP, včetně vymezení akceleračních oblastí AOV24 Lodhéřov, AOV48 Chrbonín a AOV50 Obrataň, byly posouzeny v rámci strategického posouzení vlivů na životní prostředí (SEA) a vyhodnocení vlivů na udržitelný rozvoj území (VVURU), jejichž rozsah odpovídá zákonem stanoveným požadavkům dle zákona č. 100/2001 Sb. a jehož součástí bylo hodnocení kumulativních vlivů více záměrů, variantního řešení i nulové varianty. Pro každou z dotčených akceleračních oblastí bylo zpracováno biologické posouzení dle § 11 odst. 3, resp. 4 zákona č. 249/2025 Sb. (ZOZE) a jeho závěry, zahrnující posouzení vlivů na lokality Natura 2000 dle čl. 6 odst. 3 směrnice 92/43/EHS a hodnocení populací netopýrů a dalších chráněných druhů živočichů, byly promítnuty do podmínek vymezení příslušných akceleračních oblastí. Záměry obnovitelných zdrojů energie v akceleračních oblastech jsou osvobozeny od posuzování vlivů na životní prostředí dle § 28 ZOZE; ochrana krajinného rázu, ekologické stability, zemědělského půdního fondu a zdraví obyvatel před hlukem a stroboskopickým efektem jsou zajištěny prostřednictvím podmínek územního opatření stanovených v rámci SEA, přičemž požadavky na prioritní využití brownfieldů a zastavěných ploch dle směrnice RED III (2023/2413) byly v rámci SEA vyhodnoceny a vymezení ve volné krajině je výsledkem komplexního posouzení technických, přírodních a územních podmínek. Konkrétní záměry, včetně hodnocení vzdáleností od obytné zástavby a dopadu na hodnotu nemovitostí vlastníků v dosahu plánovaných staveb, budou posuzovány v navazujících řízeních dle stavebního zákona a zvláštních předpisů, v nichž budou zohledněny všechny relevantní zájmy ochrany přírody, krajiny a obyvatelstva. Akcelerační oblast AOV24 Lodhéřov byla zmenšena; zbývající akcelerační oblasti AOV48 Chrbonín a AOV50 Obrataň zmenšeny nebyly a požadavek na jejich vyřazení z návrhu Změny č. 2 ÚRP nebyl akceptován.

Poř. č.	Připomínkové místo	Číslo jednací	Článek	AO	Připomínka	Vyhodnocení
					Návrh **je nepřezkoumatelný**, protože neobsahuje konkrétní podklady pro dané území. **2) Rozpor se zákonem č. 100/2001 Sb. (EIA/SEA),** chybí posouzení: • kumulativních vlivů • variantního řešení • konkrétních dopadů na území Dokumentace SEA **je neúplná a věcně nedostatečná.** **3) Rozpor se zákonem č. 114/1992 Sb. (ochrana přírody a krajiny)** ohrožení krajinného rázu (§ 12) narušení ekologické stability zásah do biotopů a migračních tras **4) Rozpor se stavebním zákonem** § 18 a § 19 – ochrana hodnot území požadavek na udržitelný rozvoj Návrh představuje industrializaci volné krajiny **bez dostatečného odůvodnění.** **III. Nesoulad s právem Evropské unie** **1) Směrnice o ptácích (2009/147/ES) a o stanovištích (92/43/EHS)** nelze vyloučit negativní vliv na chráněné druhy chybí dostatečné biologické podklady Rozpor s požadavkem vyloučení významného vlivu. **2) Směrnice EIA (2011/92/EU)** nedostatečné zapojení veřejnosti nedostatečné vyhodnocení vlivů **3) Směrnice RED III (2023/2413)** nebyla doložena priorita využití: zastavěných ploch brownfieldů technicky narušených území Vymezení ve volné krajině je v **rozporu s principem minimalizace dopadů.** **4) Princip předběžné opatrnosti (čl. 191 SFEU)** Politika Unie v oblasti životního prostředí přispívá k sledování následujících cílů: zachování, ochrana a zlepšování kvality životního prostředí, ochrana lidského zdraví, uvážlivé a racionální využívání přírodních zdrojů, **5) Evropská úmluva o krajině (European Landscape Convention), ETS No. 176** nedostatečná ochrana krajiny jako základní složky životního prostředí ignorování charakteru území nedostatečné zapojení veřejnosti do rozhodování o zásazích do krajiny **6) Aarhuská úmluva (Convention on Access to Information, Public Participation in Decision-making and Access to Justice in Environmental Matters), 1998** omezení práva veřejnosti na informace omezení účasti veřejnosti na rozhodovacích procesech (pouze formální zapojení) omezení práva veřejnosti na přístup k právní ochraně v záležitostech životního prostředí **IV. Nedostatky SEA a podkladů** absence terénních biologických průzkumů práce pouze s mapovými podklady (nedostatečné) chybí reálná data o výskytu druhů	

Poř. č.	Připomínkové místo	Číslo jednací	Článek	AO	Připomínka	Vyhodnocení
					variantní řešení posouzení vlivu na zdraví Bez těchto podkladů **nelze učinit kvalifikovaný závěr**. **V. Narušení krajiny a životního prostředí** Navržené řešení povede k: zásadní změně krajinného rázu narušení horizontů a dálkových pohledů vzniku bariér v krajině narušení ekologické konektivity znehodnocení zemědělské půdy zničení migračních tras živočichů Výška staveb (180 m a vyšší) **znamená nadregionální dopad**. **VI. Dopady na obyvatele** Návrh nedostatečně řeší negativní vliv na: hluk a nízkofrekvenční hluk stroboskopický efekt světelné zatížení kvalitu bydlení hodnotu nemovitostí Tyto **vlivy nejsou řádně vyhodnoceny.** **VII. Kumulativní a systémové dopady** Není řešeno: souběžné působení více projektů celkové zatížení území únosnost krajiny Hrozí **nevratná degradace území**. **VIII. Absence variantního řešení** Není doloženo, že byly posuzovány jiné lokality a méně konfliktní varianty, jedná se o porušení základního principu plánování. Nebyla rovněž posouzena tzv. nulová varianta (varianta 0), tedy stav území před realizací záměru, což znemožňuje objektivní hodnocení dopadů. **IX. Vyloučení EIA a nedostatečné posouzení vlivů** Navržené vymezení akceleračních oblastí má zásadní dopad i z hlediska následného povolování záměrů, neboť v těchto oblastech dochází k omezení, resp. vyloučení standardního posuzování vlivů na životní prostředí (EIA). O to vyšší nároky musí být kladeny na kvalitu, úplnost a konkrétnost podkladů a vyhodnocení vlivů na životní prostředí již na úrovni tohoto návrhu, neboť územní opatření dle ZOZE nemůže plnohodnotně nahradit individuální posouzení konkrétních záměrů. Předložený návrh však tyto požadavky nenaplňuje, zejména postrádá dostatečné vyhodnocení konkrétních lokálních dopadů, kumulativních vlivů více záměrů v území a jejich dopadů na krajinný ráz, obytné prostředí a veřejné zdraví. **X. Hlavní požadavek** Navrhuji: 1) **Vyřazení výše uvedené akcelerační oblasti z návrhu**	

Poř. č.	Připomínkové místo	Číslo jednací	Článek	AO	Připomínka	Vyhodnocení
					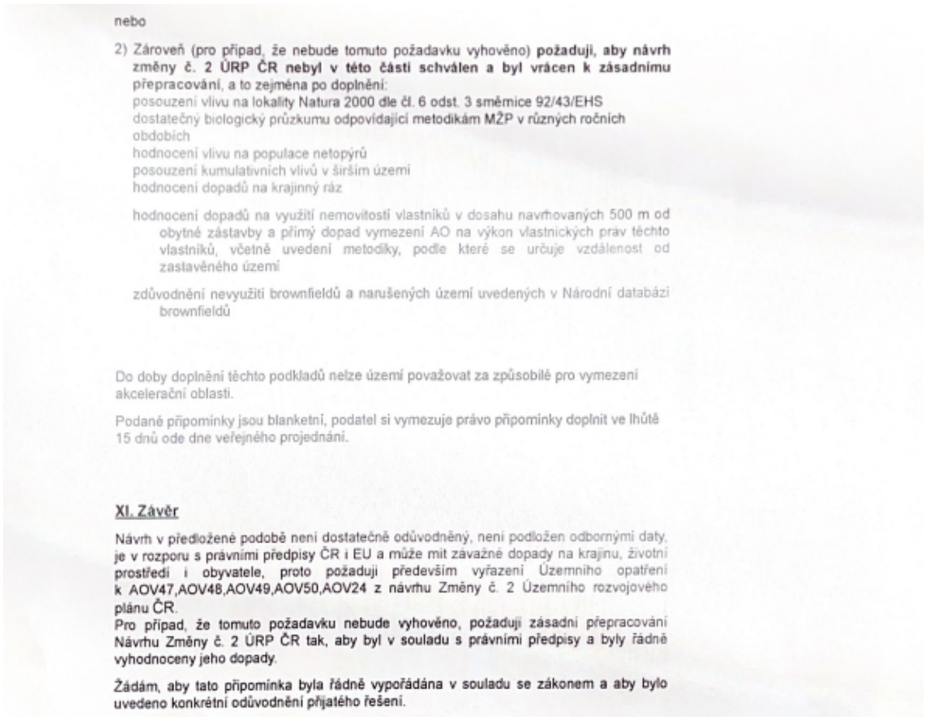	
1364.	Bílková Eliška, Ing.	MMR-35046-2026-81	99czzk	AOV87	Věc: Vyjádření nesouhlasu s vymezením akcelerační zóny AOV 87 Nesouhlasím s vymezením akcelerační zóny AOV 87 Machnatec, kterou považuji za nezákonné pro rozpor se směrnicí RED III, která nařizuje přednostně využívat zastavěné plochy a brownfieldy (dříve využívané, často průmyslové nebo zemědělské, pozemky či areály, které jsou dnes nevyužité, zanedbané nebo kontaminované.), před volnou krajinou. Proces navíc vykazuje zásadní vady dle Aarhuské úmluvy kvůli absenci reálného zapojení veřejnosti. Vzhledem k tomu, že nebyl v souladu s judikaturou EU (Waddenzee) prokazatelně vyloučen negativní vliv na přírodu a zdraví obyvatel, je toto území pro akcelerační zónu nezpůsobilé. Žádáme MMR a Vládu ČR o ochranu zákonných práv občanů a krajiny před soukromými zájmy. **Odůvodnění** **I. Ochrana zemědělského půdního fondu** Záměr zasahuje do zemědělské půdy a jedinečného rázu krajiny **II. Soulad s právem Evropské unie** Směrnice (EU) 2023/2413 (RED III) ukládá podporu obnovitelných zdrojů při současné minimalizaci dopadů na hodnotná území. Princip proporcionality a minimalizace zásahů nebyl podle mého názoru dostatečně respektován, zejména s ohledem na zemědělskou půdu a krajinnou hodnotu. **III. Ochrana krajiny, památkových hodnot a závazků České republiky.**	**Akceptováno jinak.** Akcelerační oblast AOV87 – Machnatec byla vypuštěna.

Poř. č.	Připomínkové místo	Číslo jednací	Článek	AO	Připomínka	Vyhodnocení
					Dotčené území je součástí historické kulturní krajiny Vyššího Brodu a Rožmberka nad Vltavou Česká republika je smluvní stranou Úmluvy o ochraně světového kulturního a přírodního dědictví a je povinna chránit tzv. **Outstanding Universal Value** (OUV) zapsaných památek. Výstavba objektů o výšce 250 m představují mimořádně výrazný zásah do krajinného rázu a můžou negativně ovlivnit vizuální integritu a autenticitu chráněného území. **IV. Ochrana zdraví a kvality života** Podle čl. 6 Listiny má každý právo na život. Podle čl. 12 Listiny je obydlí nedotknutelné. Požaduji nezávislé a přezkoumatelné vyhodnocení vlivů hluku, nízkofrekvenčního hluku, stroboskopického efektu. Obec Vyšší Brod, Rožmberk nad Vltavou a Malšín byly zařazeny do AOV87 pro výstavbu větrných elektráren o výšce 250 metrů, což představuje významný zásah do životního i sociálního prostředí. Určitě je nezbytné posoudit možné dopady projektu na zdraví obyvatel, a to včetně hlukové zátěže, vlivu na psychickou pohodu, kvalitu spánku či celkovou kvalitu života. Zásah do kvality bydlení nesmí být bagatelizován ani podřízen ekonomickému zájmu soukromých investorů. **V. Ochrana vlastnického práva** Podle čl. 11 Listiny má vlastnické právo všech vlastníků stejný zákonný obsah a ochranu. Vlastnictví nesmí být vykonáváno na újmu práv druhých ani poškozovat lidské zdraví či životní prostředí nad míru stanovenou zákonem. Realizace záměru může vést k trvalému snížení hodnoty nemovitostí. **VI. Ústavní principy a právo na samosprávu** Podle čl. 7 Ústavy ČR stát dbá o šetrné využívání přírodních zdrojů a ochranu přírodního bohatství. Podle čl. 4 odst. 3 a 4 Listiny musí být omezení základních práv rovná a šetřit jejich podstatu a smysl. Žádám, aby příslušný správní orgán: 1.Vydal negativní stanovisko k záměru, pokud nebudou odstraněny zásadní právní a věcné nedostatky. 2.Zajistil plnohodnotné posouzení vlivů na lokalitu. 3.Respektoval mezinárodní závazky České republiky vyplývající z Úmluvy o ochraně historického a přírodního dědictví.	

Poř. č.	Připomínkové místo	Číslo jednací	Článek	AO	Připomínka	Vyhodnocení
1365.	Rubešová Jana	MMR-35049-2026-81	99ch, 99czb, 99czd, 99czc, 99cza	AOV24, AOV48, AOV50, AOV49, AOV47	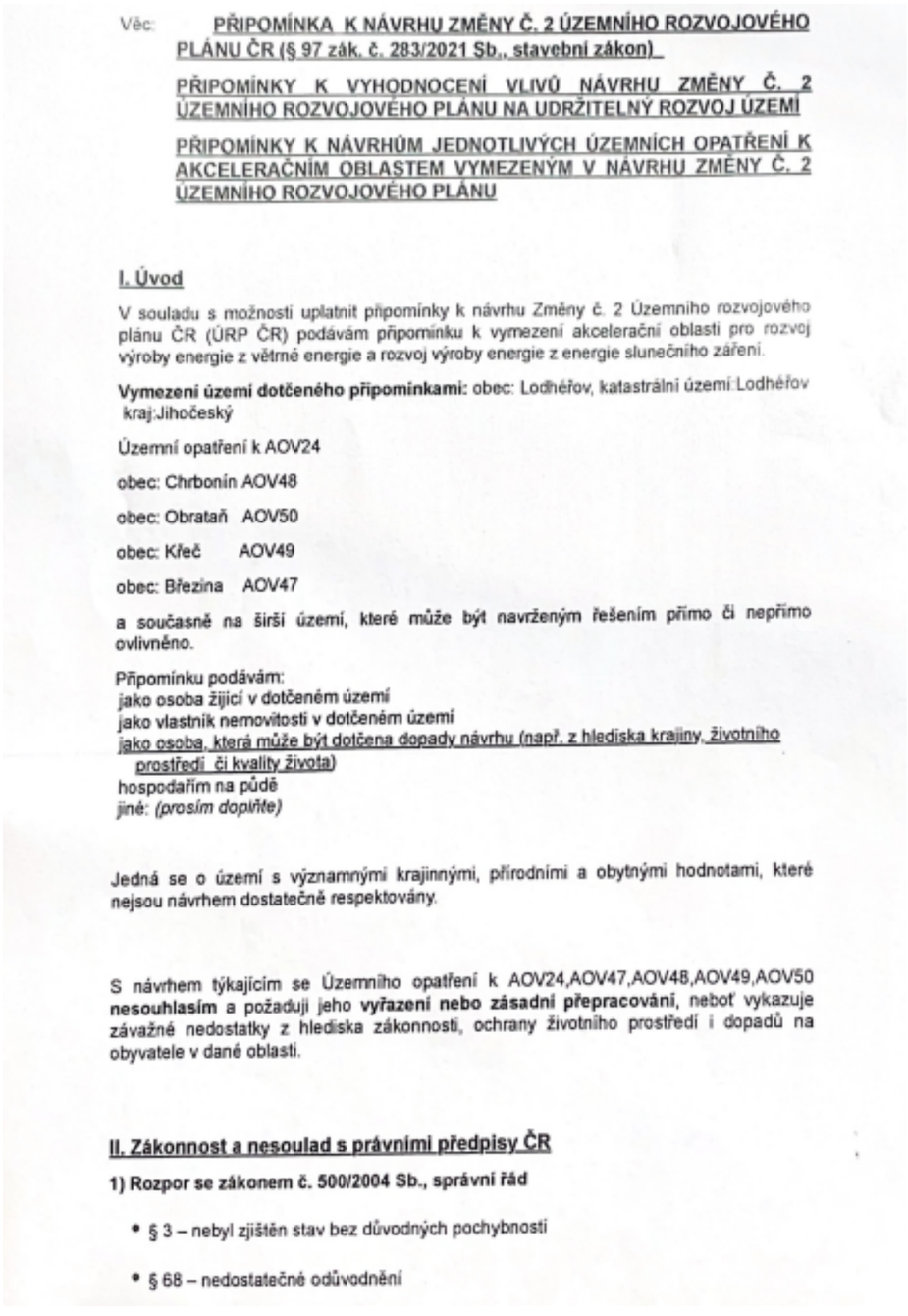	**Akceptováno částečně.** Akcelerační oblasti AOV47 – Bukovec a AOV49 – Křeč byly vypuštěny. Akcelerační oblast AOV24 – Lodhéřov byla zmenšena. Vlivy návrhu Změny č. 2 ÚRP, včetně vymezení akceleračních oblastí AOV24 Lodhéřov, AOV48 Chrbonín a AOV50 Obrataň, byly komplexně posouzeny v rámci strategického posouzení vlivů na životní prostředí (SEA) a vyhodnocení vlivů na udržitelný rozvoj území (VVURU), přičemž posouzení na úrovni koncepce zahrnovalo hodnocení kumulativních vlivů více záměrů, variantní řešení, nulovou variantu a soulad s právem EU včetně Aarhuské úmluvy, Evropské úmluvy o krajině a principu předběžné opatrnosti dle čl. 191 SFEU. Pro každou z dotčených akceleračních oblastí bylo zpracováno biologické posouzení dle § 11 odst. 3, resp. 4 zákona č. 249/2025 Sb. (ZOZE) a jeho závěry, zahrnující hodnocení vlivů na lokality Natura 2000, na populace netopýrů a dalších chráněných druhů živočichů a na biotopy a migrační trasy, byly promítnuty do podmínek vymezení příslušných akceleračních oblastí. Záměry obnovitelných zdrojů energie v akceleračních oblastech jsou osvobozeny od posuzování vlivů na životní prostředí dle § 28 ZOZE; ochrana přírody a krajiny, zemědělského půdního fondu, ekologické stability a zdraví obyvatel před hlukem, nízkofrekvenčním hlukem a stroboskopickým efektem jsou zajištěny podmínkami územního opatření stanovenými v rámci SEA, přičemž podatelčin argument o vyšších nárocích na kvalitu dokumentace v důsledku zákonného osvobození záměrů od standardního posuzování byl při zpracování SEA zohledněn. Pokud jde o prioritní využití brownfieldů a zastavěných ploch dle směrnice RED III (2023/2413), tato podmínka byla hodnocena v rámci SEA a vymezení ve volné krajině je výsledkem komplexního územně analytického posouzení; konkrétní dopady na krajinný ráz, vzdálenosti od obytné zástavby a výkon vlastnických práv dotčených osob budou předmětem navazujících řízení dle stavebního zákona a zvláštních předpisů. zbývající akcelerační oblasti AOV48 Chrbonín a AOV50 Obrataň zmenšeny nebyly a požadavek na jejich vyřazení z návrhu Změny č. 2 ÚRP nebyl akceptován.

					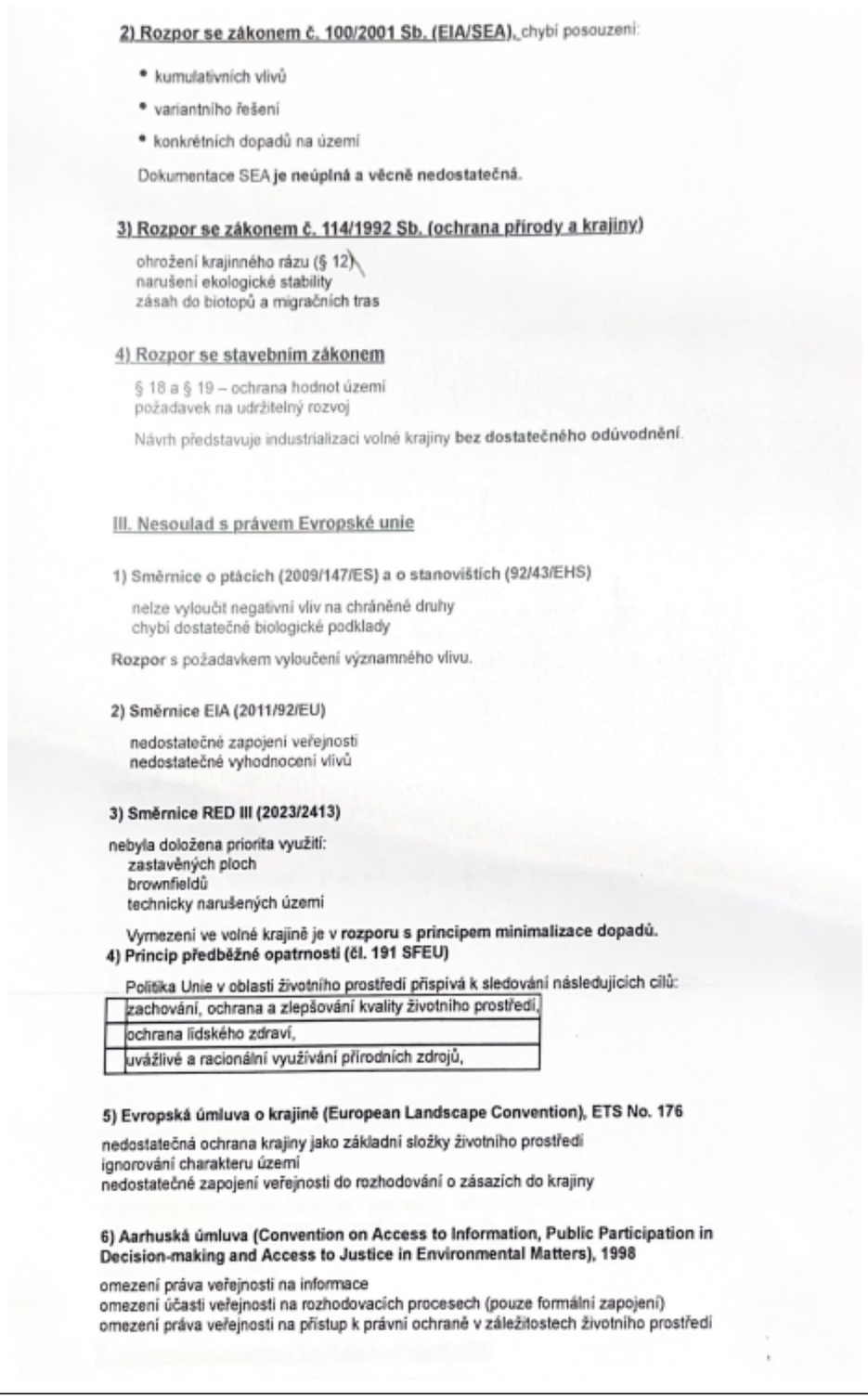2) Rozpor se zákonem č. 100/2001 Sb. (EIA/SEA), chybí posouzení: • kumulativních vlivů • variantního řešení • konkrétních dopadů na území Dokumentace SEA je neúplná a věcně nedostatečná. 3) Rozpor se zákonem č. 114/1992 Sb. (ochrana přírody a krajiny) ohrožení krajinného rázu (§ 12) narušení ekologické stability zásah do biotopů a migračních tras 4) Rozpor se stavebním zákonem § 18 a § 19 – ochrana hodnot území požadavek na udržitelný rozvoj Návrh představuje industrializaci volné krajiny bez dostatečného odůvodnění. III. Nesoulad s právem Evropské unie 1) Směrnice o ptácích (2009/147/ES) a o stanovištích (92/43/EHS) nelze vyloučit negativní vliv na chráněné druhy chybí dostatečné biologické podklady Rozpor s požadavkem vyloučení významného vlivu. 2) Směrnice EIA (2011/92/EU) nedostatečné zapojení veřejnosti nedostatečné vyhodnocení vlivů 3) Směrnice RED III (2023/2413) nebyla doložena priorita využití: zastavěných ploch brownfieldů technicky narušených území Vymezení ve volné krajině je v rozporu s principem minimalizace dopadů. 4) Princip předběžné opatrnosti (čl. 191 SFEU) Politika Unie v oblasti životního prostředí přispívá k sledování následujících cílů: zachování, ochrana a zlepšování kvality životního prostředí, ochrana lidského zdraví, uvážlivé a racionální využívání přírodních zdrojů, 5) Evropská úmluva o krajině (European Landscape Convention), ETS No. 176 nedostatečná ochrana krajiny jako základní složky životního prostředí ignorování charakteru území nedostatečné zapojení veřejnosti do rozhodování o zásazích do krajiny 6) Aarhuská úmluva (Convention on Access to Information, Public Participation in Decision-making and Access to Justice in Environmental Matters), 1998 omezení práva veřejnosti na informace omezení účasti veřejnosti na rozhodovacích procesech (pouze formální zapojení) omezení práva veřejnosti na přístup k právní ochraně v záležitostech životního prostředí	

Poř. č.	Připomínkové místo	Číslo jednací	Článek	AO	Připomínka	Vyhodnocení
					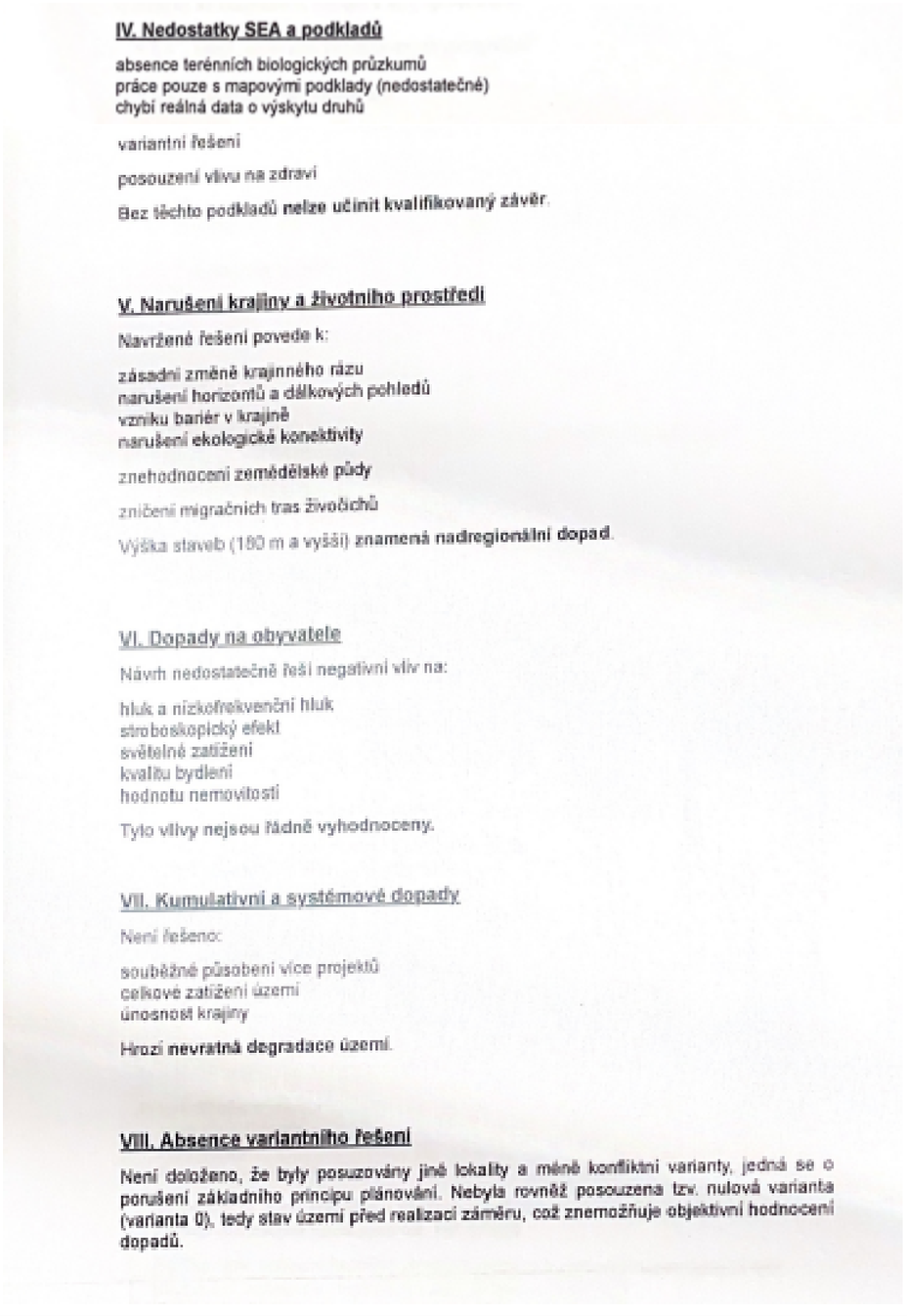	

Poř. č.	Připomínkové místo	Číslo jednací	Článek	AO	Připomínka	Vyhodnocení
					IX. Vyloučení EIA a nedostatečné posouzení vlivů Navržené vymezení akceleračních oblastí má zásadní dopad i z hlediska následného povolování záměrů, neboť v těchto oblastech dochází k omezení, resp. vyloučení standardního posuzování vlivů na životní prostředí (EIA). O to vyšší nároky musí být kladeny na kvalitu, úplnost a konkrétnost podkladů a vyhodnocení vlivů na životní prostředí již na úrovni tohoto návrhu, neboť územní opatření dle ZOZE nemůže plnohodnotně nahradit individuální posouzení konkrétních záměrů. Předložený návrh však tyto požadavky nenaplňuje, zejména postrádá dostatečné vyhodnocení konkrétních lokálních dopadů, kumulativních vlivů více záměrů v území a jejich dopadů na krajinný ráz, obytné prostředí a veřejné zdraví. **X. Hlavní požadavek** Navrhuji: 1) **Vyřazení výše uvedené akcelerační oblasti z návrhu**	

Poř. č.	Připomínkové místo	Číslo jednací	Článek	AO	Připomínka	Vyhodnocení
					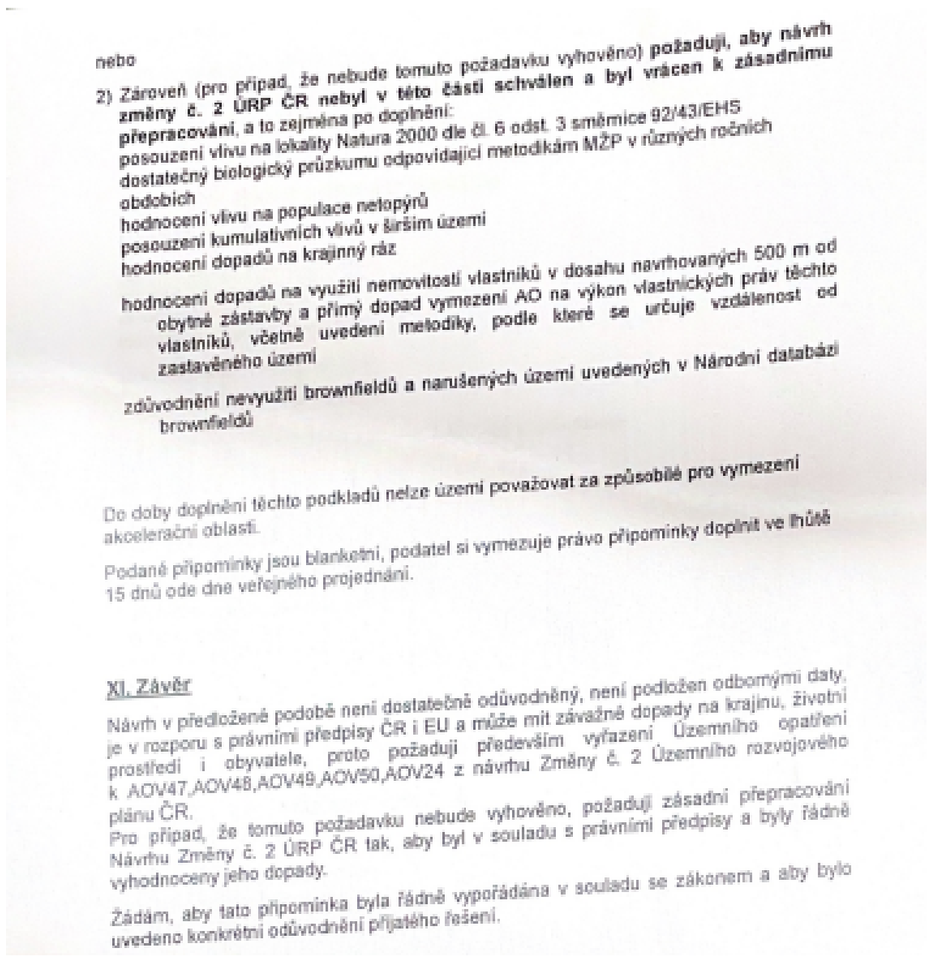	

nebo

2) Zároveň (pro případ, že nebude tomuto požadavku vyhověno) **požaduji, aby návrh změny č. 2 ÚRP ČR nebyl v této části schválen a byl vrácen k zásadnímu přepracování**, a to zejména po doplnění:
posouzení vlivu na lokality Natura 2000 dle čl. 6 odst. 3 směrnice 92/43/EHS
dostatečný biologický průzkumu odpovídající metodikám MŽP v různých ročních obdobích
hodnocení vlivu na populace netopýrů
posouzení kumulativních vlivů v širším území
hodnocení dopadů na krajinný ráz

hodnocení dopadů na využití nemovitostí vlastníků v dosahu navrhovaných 500 m od obytné zástavby a přímý dopad vymezení AO na výkon vlastnických práv těchto vlastníků, včetně uvedení metodiky, podle které se určuje vzdálenost od zastavěného území

zdůvodnění nevyužití brownfieldů a narušených území uvedených v Národní databázi brownfieldů

Do doby doplnění těchto podkladů nelze území považovat za způsobilé pro vymezení akcelerační oblasti.

Podané připomínky jsou blanketní, podatel si vymezuje právo připomínky doplnit ve lhůtě 15 dnů ode dne veřejného projednání.

XI. Závěr

Návrh v předložené podobě není dostatečně odůvodněný, není podložen odbornými daty, je v rozporu s právními předpisy ČR i EU a může mít závažné dopady na krajinu, životní prostředí i obyvatele, proto požaduji především vyřazení Územního opatření k AOV47,AOV48,AOV49,AOV50,AOV24 z návrhu Změny č. 2 Územního rozvojového plánu ČR.
Pro případ, že tomuto požadavku nebude vyhověno, požaduji zásadní přepracování Návrhu Změny č. 2 ÚRP ČR tak, aby byl v souladu s právními předpisy a byly řádně vyhodnoceny jeho dopady.

Žádám, aby tato připomínka byla řádně vypořádána v souladu se zákonem a aby bylo uvedeno konkrétní odůvodnění přijatého řešení.

Poř. č.	Připomínkové místo	Číslo jednací	Článek	AO	Připomínka	Vyhodnocení
1366.	Vítková Radka, Vítková Aneta, Vítek Marek	MMR-35051-2026-81	99cze, 99czp, 99czq	AOV51, AOV62, AOV63	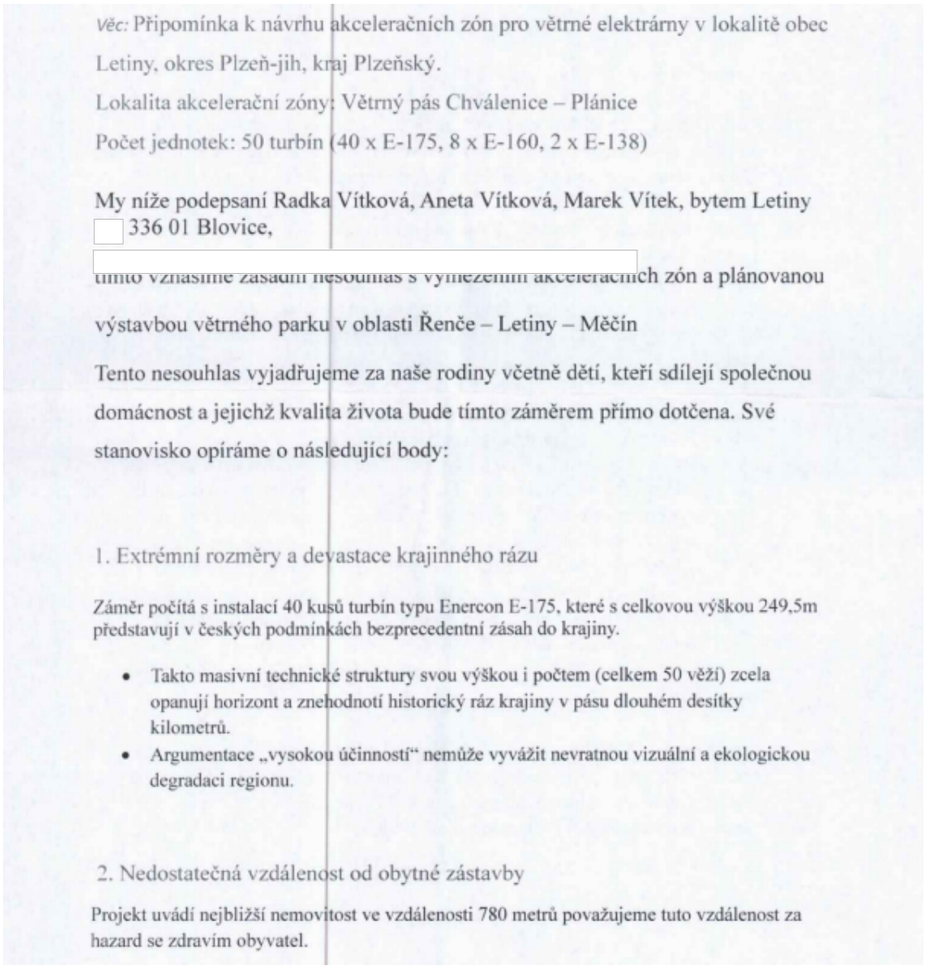	**Akceptováno částečně.** Akcelerační oblast AOV63 – Únětice byla vypuštěna. Akcelerační oblast AOV62 – Střížovice byla zmenšena. Vlivy návrhu Změny č. 2 ÚRP, včetně vymezení akceleračních oblastí AOV51 Řenče a AOV62 Střížovice, byly posouzeny v rámci strategického posouzení vlivů na životní prostředí (SEA) a vyhodnocení vlivů na udržitelný rozvoj území (VVURU), přičemž v rámci těchto dokumentů byly zohledněny vlivy záměrů na krajinný ráz, biodiverzitu, ekologickou konektivitu, hydrologii území i kvalitu života obyvatel dotčeného území. Pro každou z dotčených akceleračních oblastí bylo zpracováno biologické posouzení dle § 11 odst. 3, resp. 4 zákona č. 249/2025 Sb. (ZOZE) a jeho závěry byly promítnuty do podmínek vymezení příslušných akceleračních oblastí, přičemž ekologické zatížení území, včetně dopadů na biodiverzitu a migrační trasy živočichů, bylo v podkladech zohledněno. K námitkám týkajícím se technických parametrů plánovaných turbín (výška 249,5 m, celkový počet 50 kusů), vzdálenosti nejbližší nemovitosti 780 m od plánovaných staveb a z toho plynoucích fyzikálních vlivů na infrazvuk, aerodynamický hluk a stroboskopický efekt se uvádí, že podmínky územního opatření k dotčeným akceleračním oblastem obsahují požadavky na ochranu zdraví obyvatel a konkrétní technické parametry záměrů, včetně vzdáleností od obytné zástavby a závazných hlukových limitů, budou předmětem navazujících řízení dle stavebního zákona a zvláštních předpisů. Záměry obnovitelných zdrojů energie v akceleračních oblastech jsou osvobozeny od posuzování vlivů na životní prostředí dle § 28 ZOZE; podatelé dále namítají neadekvátnost nabízené kompenzace ve výši 50 Kč/MWh a pokles tržní hodnoty nemovitostí o 10–25 %, přičemž se konstatuje, že smluvní ujednání mezi investory a vlastníky nemovitostí jsou věcí soukromoprávních vztahů, jež nejsou předmětem Změny č. 2 ÚRP a jejichž hodnocení náleží do jiných právních rámců. Požadavek na vyřazení akceleračních oblastí AOV51 Řenče a AOV62 Střížovice z návrhu Změny č. 2 ÚRP a na zamítnutí záměru větrného parku v lokalitě Řenče–Letiny–Měčín nebyl akceptován, neboť vymezení těchto oblastí je podloženo posouzením na úrovni SEA a konkrétní záměry budou povolovány v navazujících řízeních, v nichž budou závazně stanoveny podmínky ochrany zdraví a majetku obyvatel.

Poř. č.	Připomínkové místo	Číslo jednací	Článek	AO	Připomínka	Vyhodnocení
					• **Infrazvuk a nízkofrekvenční hluk:** I přes deklarovanou nízkou hlučnost bezpřevodových technologií Enercon, fyzikální projevy takto obřích listů rotoru (obvodová rychlost, hluk při průchodu listu kolem věže) nelze na vzdálenost 780 metrů dostatečně eliminovat. • **Stroboskopický efekt:** Při výšce 250 m budou stíny vrhané rotory zasahovat do obytných zón v mnohem větší míře, než je v projektu připouštěno. 3. Znehodnocení soukromého majetku • Studie prokazují, že blízkost masivních větrných parků snižuje tržní cenu rodinných domů o 10-25 %. Nabízená částka **50 Kč/MWh** pro domácnosti je v porovnání s touto ztrátou (v řádech milionů na jeden dům) naprosto marginální. • Považujeme nabídku 50Kč/MWh za ekonomicky neadekvátní náhradu. Při roční produkci 970GWh tato částka představuje pouze zlomek zisku investora, zatímco obyvatelé ponesou 100 % rizik spojených se snížením tržní ceny svých nemovitostí, která u rodinných domů v této lokalitě může klesnout o miliony korun. Tato ztráta je pro domácnosti nevratná a nabízený příspěvek ji v horizontu 25 let nemá šanci sanovat. • Při roční výrobě 970 000 MWh (970 GWh) a slibu 50 Kč/MWh se jedná o částku 48,5 milionu Kč za rok. To zní jako hodně peněz, ale: ➢ Rozmělnění: Pokud se tato částka rozdělí mezi stovky až tisíce domácností v celém pásu od Chválenic až po Plánici, zbude na jednu rodinu částka, která nepokryje ani roční růst cen energií, natož aby kompenzovala ztrátu hodnoty domu v milionech korun. ➢ Inflační past: Pokud je částka 50Kč fixní na 25 let, její reálná hodnota bude za 15 let (při průměrné inflaci) poloviční. Slíbená pomoc se tak v čase vypaří. ➢ Závaznost: Investor může projekt po dostavbě prodat nadnárodnímu fondu. Nový majitel nemusí tyto „dobrovolné“ dohody s domácnostmi akceptovat, pokud nejsou zaneseny ve věcném břemenu na katastru (což u 50Kč/MWh nebývá). • **Etický rozpor**: Nabídku nákupu akcií a přímých plateb vnímáme jako snahu o obcházení řádného procesu posouzení vlivu na životní prostředí (EIA) a snahu o umlčení legitimního odporu dotčených obyvatel finančními sliby, které jsou navíc vázány na budoucí výnosy soukromého subjektu.	

Poř. č.	Připomínkové místo	Číslo jednací	Článek	AO	Připomínka	Vyhodnocení
					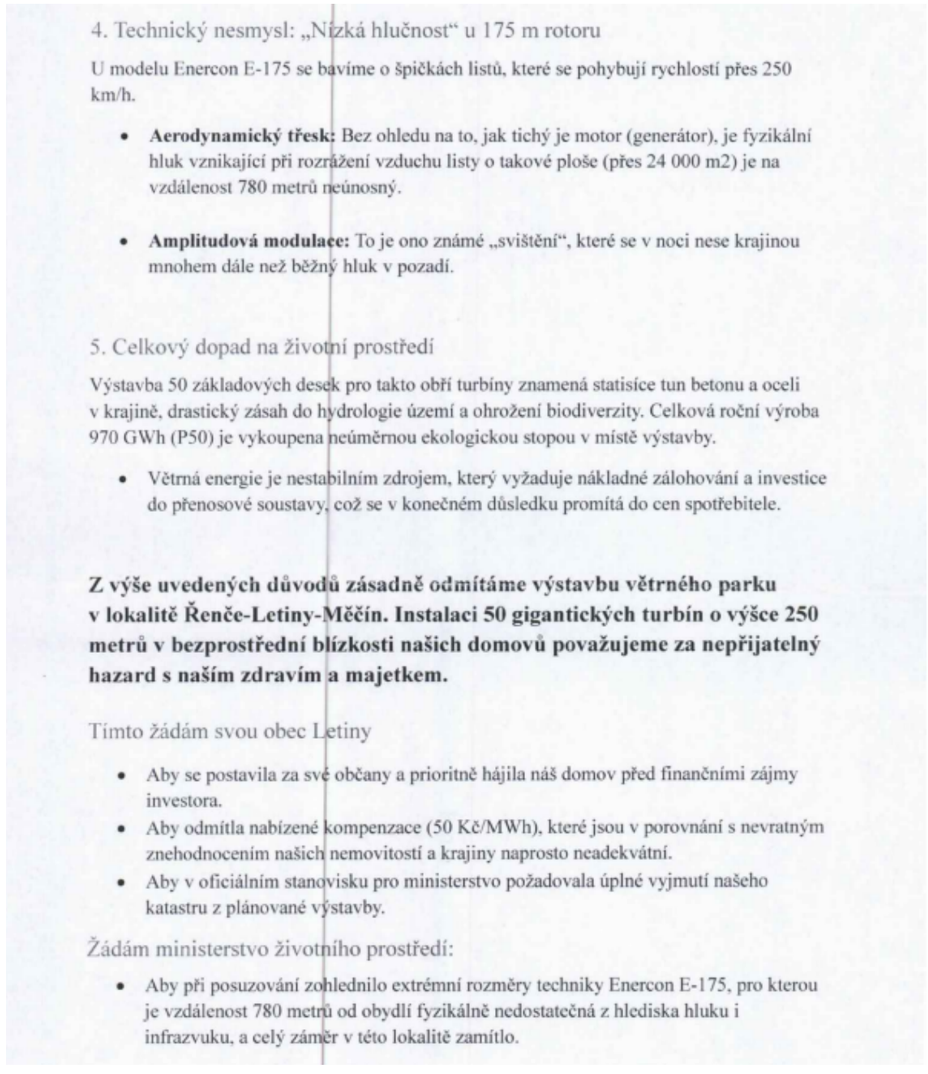	
1367.	Lukešová Helena	MMR-35055-2026-81	Není dotčeno ÚRP	Není dotčeno ÚRP	**Text připomínky:** Jako dotčená veřejnost podávám připomínku k návrhu vymezení akceleračních zón, konkrétně k lokalitě označené jako obec Opočnice (537578), katastrální území Opočnice (711926). V obci Opočnice na Nymbursku je v plánu výstavba šesti větrných elektráren. Větrné elektrárny mají stát na pozemcích v okolí obce Opočnice. **1. Předmět připomínky:** ● Navržená oblast výstavby větrných elektráren zasahuje do cenné krajinné oblasti. V těsné blízkosti plánované výstavby se nachází: ● PR Dománovický les ● PR Žiželický les	**Neakceptováno.** Připomínka je bezpředmětná. Změna č. 2 ÚRP nenavrhuje vymezení akcelerační oblasti pro území obce Opočnice (k.ú. 711926) ani v jejím okolí. Pokud je na území obce plánována výstavba větrných elektráren neděje se tak změnou č. 2 ÚRP.

Poř. č.	Připomínkové místo	Číslo jednací	Článek	AO	Připomínka	Vyhodnocení
					• PP Kozí hůra • PR Louky u rybníka Proudnice • PP Pamětník • NPP Žehuňsksý rybník • PP Čihadelské rybníky • NPP Kopičácký rybník • NPP Dlouhopolsko • PP Žehuňsko Báň • NPP Kněžičky • PP Oškobrh • PP Vinný vrch PP Váha • PP Písečný přesyp u Osečka • PP Olešnice • PP Víno • PP Louky u Choťánek • NPR Libický luh • PR Tonice Bezedná • PR Veltrubský luh, kde se nacházejí vzácné a ohrožené druhy živočichů a rostlin. • Namítám, že plánovaná výstavba větrných elektráren zahrnuje zemědělskou půdu I. třídy ochrany, přestože by měly být preferovány brownfieldy. • Zóna je příliš blízko obytné zástavbě. Přímo se dolýká obcí Opočnice, Dlouhopolsko, Městec Králové, Hradčany, Kolaje, Vlkov pod Oškobrhem, Vrbice, Podmoky, NPP Žehuňsksý rybník, PP Čihadelské rybníky, NPP Kopičácký rybník, NPP Dlouhopolsko, PP Žehuňsko Báň, NPP Kněžičky, PP Oškobrh a vzhledem ke skutečnosti, že se jedná o Polabskou nížinu (naprostá rovina v okolí Poděbrad), pak PP, NPP, PR v okolí do 20 km(výše uvedené) a samozřejmě obcí minimálně ve stejné vzdálenosti. **2. Zdůvodnění:** Vymezení této zóny je v naprostém rozporu s dlouhodobou ochranou přírody v širokém okolí a zájmy obyvatel žijících v přilehlých obcích z důvodu zvýšeného hluku, vizuálního smogu, vlivu na turismus, snížení hodnoty nemovitostí, stínu, možnosti narušení hladiny spodních vod a celkovým vysušením jedné z nejúrodnějších částí Polabské nížiny. **3. Návrh řešení :** Požaduji vyjmutí lokality z návrhu a naprostý zákaz výstavby větrných elektráren v této oblasti.	

Poř. č.	Připomínkové místo	Číslo jednací	Článek	AO	Připomínka	Vyhodnocení
1368.	Macháčková Monika, Bc., DiS.	MMR-35061-2026-81	99czzs	AOV90	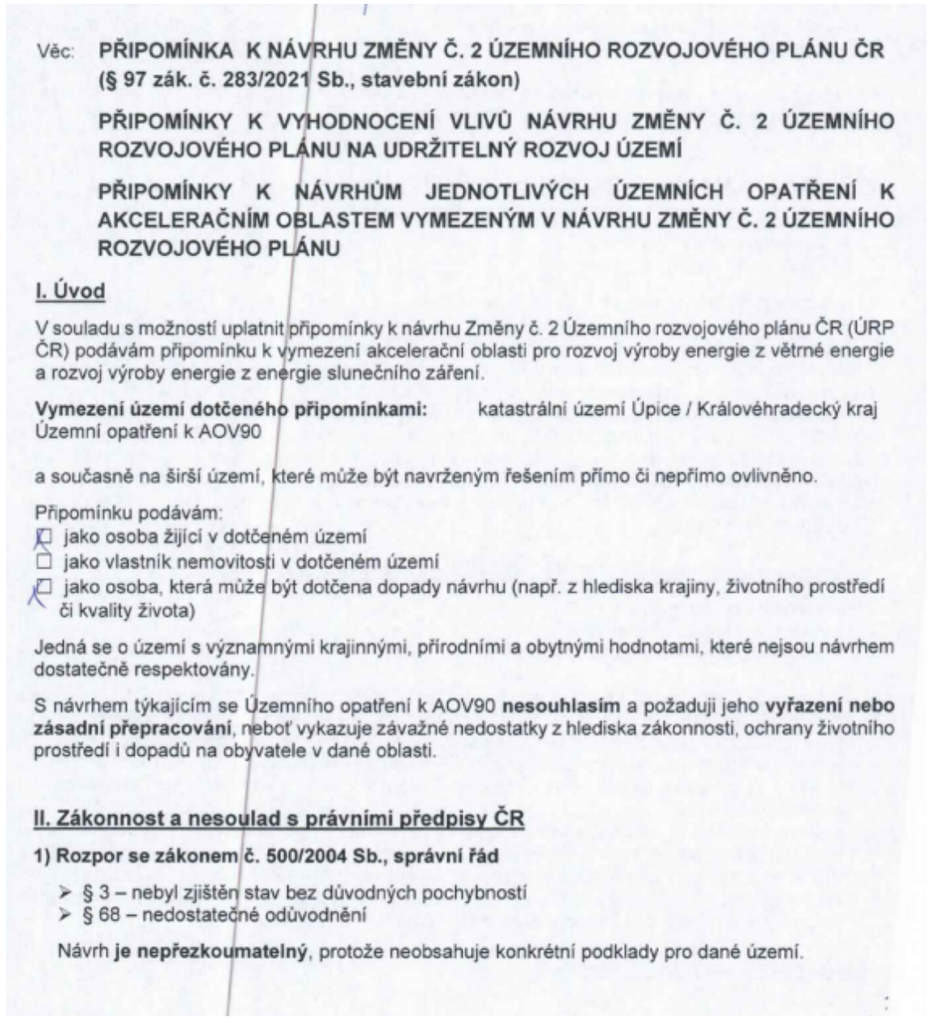	**Akceptováno.** Akcelerační oblast AOV90 – Studenec byla vypuštěna.

Věc: **PŘIPOMÍNKA K NÁVRHU ZMĚNY Č. 2 ÚZEMNÍHO ROZVOJOVÉHO PLÁNU ČR (§ 97 zák. č. 283/2021 Sb., stavební zákon)**

PŘIPOMÍNKY K VYHODNOCENÍ VLIVŮ NÁVRHU ZMĚNY Č. 2 ÚZEMNÍHO ROZVOJOVÉHO PLÁNU NA UDRŽITELNÝ ROZVOJ ÚZEMÍ

PŘIPOMÍNKY K NÁVRHŮM JEDNOTLIVÝCH ÚZEMNÍCH OPATŘENÍ K AKCELERAČNÍM OBLASTEM VYMEZENÝM V NÁVRHU ZMĚNY Č. 2 ÚZEMNÍHO ROZVOJOVÉHO PLÁNU

I. Úvod

V souladu s možností uplatnit připomínky k návrhu Změny č. 2 Územního rozvojového plánu ČR (ÚRP ČR) podávám připomínku k vymezení akcelerační oblasti pro rozvoj výroby energie z větrné energie a rozvoj výroby energie z energie slunečního záření.

Vymezení území dotčeného připomínkami: katastrální území Úpice / Královéhradecký kraj
Územní opatření k AOV90

a současně na širší území, které může být navrženým řešením přímo či nepřímo ovlivněno.

Připomínku podávám:
- ☒ jako osoba žijící v dotčeném území
- ☐ jako vlastník nemovitosti v dotčeném území
- ☒ jako osoba, která může být dotčena dopady návrhu (např. z hlediska krajiny, životního prostředí či kvality života)

Jedná se o území s významnými krajinnými, přírodními a obytnými hodnotami, které nejsou návrhem dostatečně respektovány.

S návrhem týkajícím se Územního opatření k AOV90 **nesouhlasím** a požaduji jeho **vyřazení nebo zásadní přepracování**, neboť vykazuje závažné nedostatky z hlediska zákonnosti, ochrany životního prostředí i dopadů na obyvatele v dané oblasti.

II. Zákonnost a nesoulad s právními předpisy ČR

1) Rozpor se zákonem č. 500/2004 Sb., správní řád

- § 3 – nebyl zjištěn stav bez důvodných pochybností
- § 68 – nedostatečné odůvodnění

Návrh **je nepřezkoumatelný**, protože neobsahuje konkrétní podklady pro dané území.

Poř. č.	Připomínkové místo	Číslo jednací	Článek	AO	Připomínka	Vyhodnocení
					1) V odůvodnění akceleračních oblastí č. 90 je opakovaně uvedeno území „Turnov", ačkoliv se jedná o oblast Trutnovska. Tento nesoulad svědčí o mechanickém převzetí textu bez vztahu k posuzovanému území. 2)Tato skutečnost nezakládá pouze formální pochybení, ale zpochybňuje samotnou věrohodnost a přezkoumatelnost odůvodnění. Pokud dochází k záměně základní identifikace území, je důvodná pochybnost, že nebyla provedena řádná analýza konkrétních místních podmínek a dopadů (např. krajinný ráz, hydrologické poměry, struktura osídlení či kumulativní vlivy). 3) Odůvodnění tak zjevně nereflektuje specifika dotčeného území a nelze z něj ověřit, na základě jakých konkrétních podkladů bylo vymezení provedeno. Lze se proto důvodně domnívat, že vymezení akceleračních oblastí je založeno na obecných či převzatých podkladech, nikoliv na reálném a individuálním posouzení. 4) Takový postup je v rozporu s požadavky na řádné odůvodnění opatření obecné povahy a může zakládat jeho nepřezkoumatelnost pro nedostatek důvodů. **2) Rozpor se zákonem č. 100/2001 Sb. (EIA/SEA),** chybí posouzení: ➢ kumulativních vlivů ➢ variantního řešení ➢ konkrétních dopadů na území Dokumentace SEA **je neúplná a věcně nedostatečná.** Území, ve kterém se nachází AOV90 a potažmo AOV91 jsou podhorskou krajinou bez výškových budov, výraznějších industriální parků a ploch. Nacházejí se v návaznosti na KRNAP, barokní krajinu Kuksu, a také údolí řeky Úpy s NPP Babiččino údolí. Poškozeny tak budou venkovské podhorské oblasti velmi přírodního a zachovalého charakteru a zároveň přírodně a esteticky velmi cenná území dokladující vývoj české kulturní krajiny. Výhledové horizonty na i z Krkonoš budou téměř devastovány. Vzhledem k dalším přírodním danostem (migrační trasy, výskyt vlků, výskyt ohrožených druhů ptáků,...) spolu s nejvyšší hodnotou tohoto prostoru, tedy významnou zásobárnou spodních kvalitních vod, nelze považovat hodnocení krajiny v rámci EIA/SEA za dostatečné **3) Rozpor se zákonem č. 114/1992 Sb. (ochrana přírody a krajiny)** ➢ ohrožení krajinného rázu (§ 12) ➢ narušení ekologické stability ➢ zásah do biotopů a migračních tras Krajinný ráz Podkrkonoší do dnešních dnů dokladuje život našich předků v období 19. a počátku 20. století. Zachování poměru lesů, polí, luk, remízků a velkého počtu architektonických památek dává krajině charakter chalupářské podhorské krajiny, kde naprosto absentují průmyslové a výškové prvky. Počet rurálních ploch po důlní činnosti a průmyslové činnosti je minimální. VTE se svými 250 metry výšky naprosto nerespektují měřítko krajiny, zastiňují krajinné dominanty a poškozují horizonty. Krajina po období úpadku v éře totality nabyla v posledních desetiletích vysokou ekologickou hodnotu, což dokladuje i návrat živočišných druhů jako je vlk, čáp černý, luňák červený, volavka. Pro mnohé z ptačích druhů může výstavba větrného parku znamenat narušení hnízdišť (zejména čáp černý, čáp bílý, luňák červený), ale i migračních tras (vlaštovka, čáp,...). Dokladem bohatého ptactva v této oblasti jsou i nedaleké Jaroměřské louky. **4) Rozpor se stavebním zákonem** 2	

Poř. č.	Připomínkové místo	Číslo jednací	Článek	AO	Připomínka	Vyhodnocení
					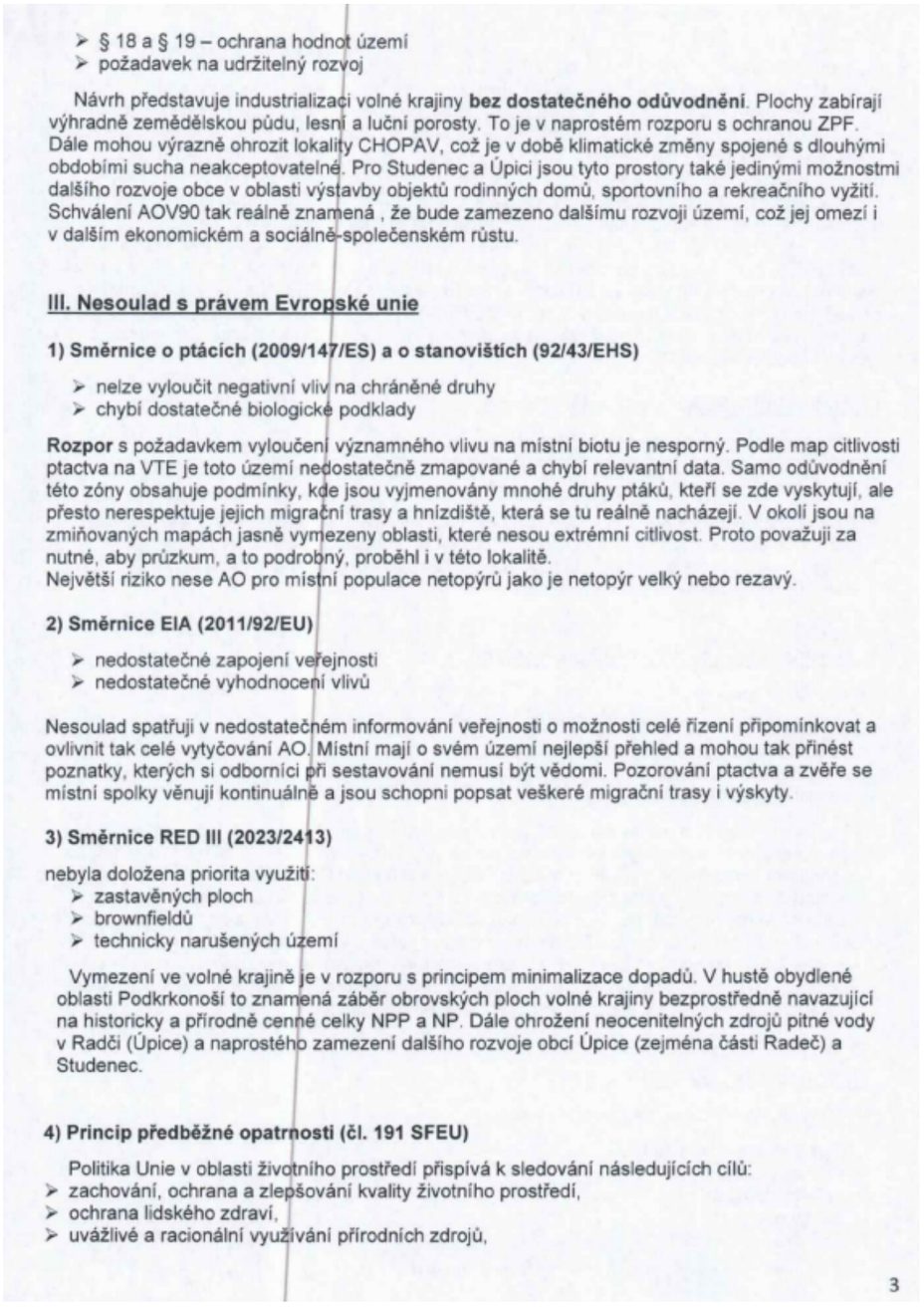	

- § 18 a § 19 – ochrana hodnot území
- požadavek na udržitelný rozvoj

Návrh představuje industrializaci volné krajiny **bez dostatečného odůvodnění**. Plochy zabírají výhradně zemědělskou půdu, lesní a luční porosty. To je v naprostém rozporu s ochranou ZPF. Dále mohou výrazně ohrozit lokality CHOPAV, což je v době klimatické změny spojené s dlouhými obdobími sucha neakceptovatelné. Pro Studenec a Úpici jsou tyto prostory také jedinými možnostmi dalšího rozvoje obce v oblasti výstavby objektů rodinných domů, sportovního a rekreačního vyžití. Schválení AOV90 tak reálně znamená , že bude zamezeno dalšímu rozvoji území, což jej omezí i v dalším ekonomickém a sociálně-společenském růstu.

III. Nesoulad s právem Evropské unie

1) Směrnice o ptácích (2009/147/ES) a o stanovištích (92/43/EHS)

- nelze vyloučit negativní vliv na chráněné druhy
- chybí dostatečné biologické podklady

Rozpor s požadavkem vyloučení významného vlivu na místní biotu je nesporný. Podle map citlivosti ptactva na VTE je toto území nedostatečně zmapované a chybí relevantní data. Samo odůvodnění této zóny obsahuje podmínky, kde jsou vyjmenovány mnohé druhy ptáků, kteří se zde vyskytují, ale přesto nerespektuje jejich migrační trasy a hnízdiště, která se tu reálně nacházejí. V okolí jsou na zmiňovaných mapách jasně vymezeny oblasti, které nesou extrémní citlivost. Proto považuji za nutné, aby průzkum, a to podrobný, proběhl i v této lokalitě.
Největší riziko nese AO pro místní populace netopýrů jako je netopýr velký nebo rezavý.

2) Směrnice EIA (2011/92/EU)

- nedostatečné zapojení veřejnosti
- nedostatečné vyhodnocení vlivů

Nesoulad spatřuji v nedostatečném informování veřejnosti o možnosti celé řízení připomínkovat a ovlivnit tak celé vytyčování AO. Místní mají o svém území nejlepší přehled a mohou tak přinést poznatky, kterých si odborníci při sestavování nemusí být vědomi. Pozorování ptactva a zvěře se místní spolky věnují kontinuálně a jsou schopni popsat veškeré migrační trasy i výskyty.

3) Směrnice RED III (2023/2413)

nebyla doložena priorita využití:

- zastavěných ploch
- brownfieldů
- technicky narušených území

Vymezení ve volné krajině je v rozporu s principem minimalizace dopadů. V hustě obydlené oblasti Podkrkonoší to znamená záběr obrovských ploch volné krajiny bezprostředně navazující na historicky a přírodně cenné celky NPP a NP. Dále ohrožení neocenitelných zdrojů pitné vody v Radči (Úpice) a naprostého zamezení dalšího rozvoje obcí Úpice (zejména části Radeč) a Studenec.

4) Princip předběžné opatrnosti (čl. 191 SFEU)

Politika Unie v oblasti životního prostředí přispívá k sledování následujících cílů:

- zachování, ochrana a zlepšování kvality životního prostředí,
- ochrana lidského zdraví,
- uvážlivé a racionální využívání přírodních zdrojů,

3

Poř. č.	Připomínkové místo	Číslo jednací	Článek	AO	Připomínka	Vyhodnocení
					Ani tyto podmínky vymezená AO nesplňuje a vzhledem k tomu, že např. Úpice plánuje výstavbu i mimo AO (proti, které je silná vlna odporu), dochází k ohrožení kvality životního prostředí pro tisíce místních obyvatel. Nikdo nezkoumal jakým způsobem se bude zvuk produkovaný vrtulemi šířit v členitém podhorském terénu. Hustota obydlení a blízkost jednotlivých sídel nese obrovské riziko obtěžování stroboskopickým efektem. Samotná výstavba přináší devastaci krajiny v důsledku dopravy tisíců tun materiálu po nevyhovujících komunikacích a tím pádem i stavby nutných příjezdových cest, kácení porostů kvůli napojení k elektrárnám a zhutnění půd právě kvůli nutnosti dopravit materiály na místo určení. Jedná se o tisíce tun a stovky automobilů a jeřábů. To vše vede k tomu, že cítím ohrožení zejména u vodních zdrojů, které se v oblasti vyskytují. Jak bude zaručeno, že nebudou ohrožena prameniště i sběrné pánve podzemních vod, které zásobují celou oblast kvalitní pitnou vodou? Zhutnění i samotná stavba VTE může zasáhnout prameny, porušit prostupnost půd a jednotlivých vrstev půdního profilu. V období klimatické změny je voda nejvyšší hodnotou, u které rozhodně není vhodné riskovat její ztrátu či znečištění (například oleji při havárii nebo poruše vrtule) **IV. Nedostatky SEA a podkladů** ➢ absence terénních biologických průzkumů ➢ práce pouze s mapovými podklady (nedostatečné) ➢ chybí reálná data o výskytu druhů Podle map citlivosti ptactva vůči VTE nebyla celá plocha AOV90 řádně prozkoumána a chybí podrobná data o hnízdištích a jejich počtech. Nebyla vůbec zohledněna hydrogeologická situace území a není tak zaručena bezpečnost vodních zdrojů. Bez těchto podkladů **nelze učinit kvalifikovaný závěr**. **V. Narušení krajiny a životního prostředí** Navržené řešení povede k: ➢ zásadní změně krajinného rázu ➢ narušení horizontů a dálkových pohledů ➢ vzniku bariér v krajině ➢ narušení ekologické konektivity Výška staveb (200 m a vyšší) **znamená nadregionální dopad**. V krajině venkovského podhorského charakteru je výška těchto staveb naprosto abnormální. Krajinné měřítko bude absolutně porušeno, signifikantní to bude zejména pro obec Studenec, kterou AOV90 obklopuje. Horizonty budou narušeny zejména pro panorama Krkonoš směrem od Maršova a Úpice. Zároveň je nepřijatelné, aby tyto zóny narušovaly krajinný ráz a výhled z Krkonoš do kraje. Podle map citlivosti ptactva na VTE, a také podle dat soustavy NATURA 2000, je oblast AOV90 prostorem nejen hnízdišť mnohých ohrožených druhů ptactva, ale i součástí koridorů jejich migrace. VTE tak zasahuje do ekologické konektivity širší krajiny (zejména pak v souvislosti s Adršpašskými skalami, Jestřebími horami a okolím Jaroměře) **VI. Dopady na obyvatele** Návrh nedostatečně řeší negativní vliv na: ➢ hluk a nízkofrekvenční hluk ➢ stroboskopický efekt ➢ světelné zatížení ➢ kvalitu bydlení ➢ hodnotu nemovitostí KONTAMINACE PŮDY – ZHODNOCENÍ A NEMOŽNOST PĚSTOVÁNÍ SUROVIN ZEMĚDĚLSKÝCH K JÍDLU. 4	

Poř. č.	Připomínkové místo	Číslo jednací	Článek	AO	Připomínka	Vyhodnocení
7					Tyto vlivy nejsou řádně vyhodnoceny. Zejména pak v souvislosti s členitým podhorským terénem a v ČR dosud neodzkoušenou technologií turbín dané výšky. Vzhledem k velmi malé vzdálenosti od obytných budov (cca 700 m), je stroboskopický efekt téměř jistotou. Blikající stožáry budou vidět z širokého okolí a mohou narušovat i bezpečnost dopravy nejen na lokálních komunikacích, ale i na nově vznikající dálnici D11. Radeč (Úpice) i Sudenec budou významně omezeny v dalším rozvoji sídel. Studenec v důsledku obklopení celé obce AO a Radeč z důvodu nedostatku dalších parcel ve městě, které jsou vhodné pro výstavbu rodinných domů. Zastavení tohoto vývoje znamená zároveň i zamezení ekonomického růstu sídel, přílivu nových obyvatel a rozvoje turistického ruchu (nebude možné vytvářet ani kvalitní a nerušené plochy pro rekreaci a sportovní vyžití). **VII. Kumulativní a systémové dopady** Není řešeno: ➢ souběžné působení více projektů ➢ celkové zatížení území ➢ únosnost krajiny Hrozí **nevratná degradace území**, neboť mimo zóny AOV90 a AOV91, jsou plánovány další VTE např. v Úpici, Maršově u Úpice a dalších obcích. Region se tak s venkovského podhorského prostoru stane průmyslovou zónou obklíčenou desítkami VTE, což bude mít vliv i na atraktivitu krajiny při pohledu z KRNAP. Dále je území výrazně zatíženo výstavbou dálnice D11 směrem k Polsku. Jednalo by se tedy o souběh dvou velmi rozsáhlých projektů v jednom malém a hustě osídleném regionu, což povede k velmi výraznému snížení kvality života místních obyvatel a silnému ohrožení místní krajiny přes hranici její únosnosti (zejména v souvislosti s ohroženými druhy rostlin a živočichů). **VIII. Absence variantního řešení** Není doloženo, že byly posuzovány jiné lokality a méně konfliktní varianty, jedná se o porušení základního principu plánování. Nejsou dostatečně využity možnosti brownfields a jiných ekologicky porušených lokalit, kterých je po celé ČR více než je pro stavbu VTE nutné. **IX. Hlavní požadavek** Požaduji: 1) **Vyřazení výše uvedené akcelerační oblasti z návrhu** nebo 2) Zároveň (pro případ, že nebude tomuto požadavku vyhověno) **požaduji, aby návrh změny č. 2 ÚRP ČR nebyl v této části schválen a byl vrácen k zásadnímu přepracování**, a to zejména po doplnění: • posouzení vlivu na lokality Natura 2000 dle čl. 6 odst. 3 směrnice 92/43/EHS • dostatečný biologický průzkumu odpovídající metodikám MŽP • hodnocení vlivu na populace netopýrů, dravců a dalších ptáků • posouzení kumulativních vlivů v širším území, zejména pak na zásobárny podzemních vod • hodnocení dopadů na krajinný ráz • hodnocení dopadů na využití nemovitostí vlastníků v dosahu navrhovaných 700 m od obytné zástavby a přímý dopad vymezení AO na výkon vlastnických práv těchto vlastníků 5	

Poř. č.	Připomínkové místo	Číslo jednací	Článek	AO	Připomínka	Vyhodnocení
					Do doby doplnění těchto podkladů nelze území považovat za způsobilé pro vymezení akcelerační oblasti. Podané připomínky jsou v některých svých částech blanketní (probíhá příprava posudků a sběr dat a podkladů), podatel si vymezuje právo připomínky doplnit ve lhůtě 15 dnů ode dne veřejného projednání. **X. Závěr** Návrh v předložené podobě není dostatečně odůvodněný, není podložen odbornými daty, je v rozporu s právními předpisy ČR i EU a může mít závažné dopady na krajinu, životní prostředí i obyvatele, proto požaduji vyřazení Územního opatření k AOV90 z Návrhu Změny č. 2 Územního rozvojového plánu ČR nebo jeho zásadní přepracování. Žádám, aby tato připomínka byla řádně vypořádána v souladu se zákonem a aby bylo uvedeno konkrétní odůvodnění přijatého řešení.	
1369.	Černá Blanka	MMR-35064-2026-81	99czzs	AOV98	Věc: **PŘIPOMÍNKAK NÁVRHU ZMĚNY Č. 2 ÚZEMNÍHO ROZVOJOVÉHO PLÁNU ČR (§ 97 zák. č. 283/2021 Sb., stavební zákon)** **PŘIPOMÍNKY K VYHODNOCENÍ VLIVŮ NÁVRHU ZMĚNY Č. 2 ÚZEMNÍHO ROZVOJOVÉHO PLÁNU NA UDRŽITELNÝ ROZVOJ ÚZEMÍ** **PŘIPOMÍNKY K NÁVRHŮM JEDNOTLIVÝCH ÚZEMNÍCH OPATŘENÍ K AKCELERAČNÍM OBLASTEM VYMEZENÝM V NÁVRHU ZMĚNY Č. 2 ÚZEMNÍHO ROZVOJOVÉHO PLÁNU** **I. Úvod** V souladu s možností uplatnit připomínky k návrhu Změny č. 2 Územního rozvojového plánu ČR (ÚRP ČR), podávám připomínku k vymezení akcelerační oblasti pro rozvoj výroby energie z větrné energie a rozvoj výroby energie z energie slunečního záření. **Vymezení území dotčeného připomínkami: obec Dřínov, katastrální území 633 101, kraj Zlínský** Územní opatření k **AOV98** a současně na širší území, které může být navrženým řešením přímo či nepřímo ovlivněno. **Připomínku podávám:** • jako osoba žijící v dotčeném území • jako osoba, která může být dotčena dopady návrhu (např. z hlediska krajiny, životního prostředí či kvality života) Jedná se o území s významnými krajinnými, přírodními a obytnými hodnotami, které nejsou návrhem dostatečně respektovány. Dopad návrhu na mou osobu spočívá v tom, že: Body – II – IX S návrhem týkajícím se Územního opatření k **AOV98 nesouhlasím** a požaduji jeho **vyřazení nebo zásadní přepracování**, neboť vykazuje závažné nedostatky z hlediska zákonnosti, ochrany životního prostředí i dopadů na obyvatele v dané oblasti. **II. Zákonnost a nesoulad s právními předpisy ČR** **1) Rozpor se zákonem č. 500/2004 Sb., správní řád** • § 3 – nebyl zjištěn stav bez důvodných pochybností	**Akceptováno.** Akcelerační oblast AOV98 – Tetětice byla vypuštěna.

Poř. č.	Připomínkové místo	Číslo jednací	Článek	AO	Připomínka	Vyhodnocení
					• § 68 – nedostatečné odůvodnění Návrh **je nepřezkoumatelný**, protože neobsahuje konkrétní podklady pro dané území. **2) Rozpor se zákonem č. 100/2001 Sb. (EIA/SEA),** chybí posouzení: • kumulativních vlivů • variantního řešení • konkrétních dopadů na území Dokumentace SEA **je neúplná a věcně nedostatečná**. **3) Rozpor se zákonem č. 114/1992 Sb. (ochrana přírody a krajiny)** • ohrožení krajinného rázu (§ 12) • narušení ekologické stability • zásah do biotopů a migračních tras **4) Rozpor se stavebním zákonem** • § 18 a § 19 – ochrana hodnot území • požadavek na udržitelný rozvoj Návrh představuje industrializaci volné krajiny **bez dostatečného odůvodnění**. **III. Nesoulad s právem Evropské unie** **1) Směrnice o ptácích (2009/147/ES) a o stanovištích (92/43/EHS)** • nelze vyloučit negativní vliv na chráněné druhy • chybí dostatečné biologické podklady **Rozpor** s požadavkem vyloučení významného vlivu. **2) Směrnice EIA (2011/92/EU)** • nedostatečné zapojení veřejnosti • nedostatečné vyhodnocení vlivů **3) Směrnice RED III (2023/2413)** nebyla doložena priorita využití: • zastavěných ploch • brownfieldů • technicky narušených území Vymezení ve volné krajině je **v rozporu s principem minimalizace dopadů**. **4) Princip předběžné opatrnosti (čl. 191 SFEU)** Politika Unie v oblasti životního prostředí přispívá k sledování následujících cílů: • zachování, ochrana a zlepšování kvality životního prostředí, • ochrana lidského zdraví, • uvážlivé a racionální využívání přírodních zdrojů, **5) Evropská úmluva o krajině (European Landscape Convention), ETS No. 176** • nedostatečná ochrana krajiny jako základní složky životního prostředí • ignorování charakteru území • nedostatečné zapojení veřejnosti do rozhodování o zásazích do krajiny	

Poř. č.	Připomínkové místo	Číslo jednací	Článek	AO	Připomínka	Vyhodnocení
					6) Aarhuská úmluva (Convention on Access to Information, Public Participation in Decision making and Access to Justice in Environmental Matters), 1998 • omezení práva veřejnosti na informace • omezení účasti veřejnosti na rozhodovacích procesech (pouze formální zapojení) • omezení práva veřejnosti na přístup k právní ochraně v záležitostech životního prostředí **IV. Nedostatky SEA a podkladů** • absence terénních biologických průzkumů • práce pouze s mapovými podklady (nedostatečné) • chybí reálná data o výskytu druhů • variantní řešení • posouzení vlivu na zdraví Bez těchto podkladů **nelze učinit kvalifikovaný závěr**. **V. Narušení krajiny a životního prostředí** Navržené řešení povede k: • zásadní změně krajinného rázu • narušení horizontů a dálkových pohledů • vzniku bariér v krajině • narušení ekologické konektivity • znehodnocení zemědělské půdy • zničení migračních tras živočichů Výška staveb (180 m a vyšší) **znamená nadregionální dopad**. **VI. Dopady na obyvatele** Návrh nedostatečně řeší negativní vliv na obyvatele: • hluk a nízkofrekvenční hluk • stroboskopický efekt • světelné zatížení • kvalitu bydlení • hodnotu nemovitostí Dopady na obyvatele představují silná zdravotní rizika, která jsou na základě mnohých studií již prokázána. Dokumentace těchto vlivů není vůbec zahrnuta a člověk a jeho životní prostor je nedostatečně respektován a už vůbec ne chráněn. Tyto **vlivy nejsou řádně vyhodnoceny**. **VII. Kumulativní a systémové dopady** Není řešeno: • souběžné působení více projektů • celkové zatížení území • únosnost krajiny Hrozí **nevratná degradace území**. **VIII. Absence variantního řešení** Není doloženo, že byly posuzovány jiné lokality a méně konfliktní varianty, jedná se o porušení základního principu plánování. Nebyla rovněž posouzena tzv. nulová varianta (varianta 0), tedy stav území před realizací záměru, což znemožňuje objektivní hodnocení dopadů. **IX. Hlavní požadavek**	

Poř. č.	Připomínkové místo	Číslo jednací	Článek	AO	Připomínka	Vyhodnocení
					Požaduji: 1) **Vyřazení výše uvedené akcelerační oblasti z návrhu** nebo 2) Zároveň (pro případ, že nebude tomuto požadavku vyhověno) **požaduji, aby návrh změny č. 2 ÚRP ČR nebyl v této části schválen a byl vrácen k zásadnímu přepracování**, a to zejména po doplnění: • posouzení vlivu na lokality Natura 2000 dle čl. 6 odst. 3 směrnice 92/43/EHS • dostatečný biologický průzkumu odpovídající metodikám MŽP v různých ročních obdobích • hodnocení vlivu na populace netopýrů • posouzení kumulativních vlivů v širším území • hodnocení dopadů na krajinný ráz • hodnocení dopadů na využití nemovitostí vlastníků v dosahu navrhovaných 500 m od obytné zástavby a přímý dopad vymezení AO na výkon vlastnických práv těchto vlastníků,včetně uvedení metodiky, na základě které se určuje vzdálenost odzastavěného území • zdůvodnění nevyužití brownfieldů a narušených území uvedených v Národní databázi brownfieldů Do doby doplnění těchto podkladů nelze území považovat za způsobilé pro vymezení akcelerační oblasti. Podané připomínky jsou blanketní, podatel si vymezuje právo připomínky doplnit ve lhůtě 15 dnů ode dne veřejného projednání. **<u>X. Závěr</u>** Návrh v předložené podobě není dostatečně odůvodněný, není podložen odbornými daty, je v rozporu s právními předpisy ČR i EU a může mít závažné dopady na krajinu, životní prostředí i obyvatele, proto požaduji především vyřazení Územního opatření k AOV98 z návrhu Změny č. 2 Územního rozvojového plánu ČR. Pro případ, že tomuto požadavku nebude vyhověno, požaduji zásadní přepracování Návrhu Změny č. 2 ÚRP ČR tak, aby byl v souladu s právními předpisy a byly řádně vyhodnoceny jeho dopady. Žádám, aby tato připomínka byla řádně vypořádána v souladu se zákonem a aby bylo uvedeno konkrétní odůvodnění přijatého řešení.	
1370.	Svobodová Michaela	MMR-35067-2026-81	99czzs	AOV98	Věc: **PŘIPOMÍNKAK NÁVRHU ZMĚNY Č. 2 ÚZEMNÍHO ROZVOJOVÉHO PLÁNU ČR (§ 97 zák. č. 283/2021 Sb., stavební zákon)** **PŘIPOMÍNKY K VYHODNOCENÍ VLIVŮ NÁVRHU ZMĚNY Č. 2 ÚZEMNÍHO ROZVOJOVÉHO PLÁNU NA UDRŽITELNÝ ROZVOJ ÚZEMÍ** **PŘIPOMÍNKY K NÁVRHŮM JEDNOTLIVÝCH ÚZEMNÍCH OPATŘENÍ K AKCELERAČNÍM OBLASTEM VYMEZENÝM V NÁVRHU ZMĚNY Č. 2 ÚZEMNÍHO ROZVOJOVÉHO PLÁNU** **<u>I. Úvod</u>** V souladu s možností uplatnit připomínky k návrhu Změny č. 2 Územního rozvojového plánu ČR (ÚRP ČR), podávám připomínku k vymezení akcelerační oblasti pro rozvoj výroby energie z větrné energie a rozvoj výroby energie z energie slunečního záření. **Vymezení území dotčeného připomínkami: obec Dřínov, katastrální území 633 101, kraj Zlínský** Územní opatření k **AOV98** a současně na širší území, které může být navrženým řešením přímo či nepřímo ovlivněno. **Připomínku podávám:**	**Akceptováno.** Akcelerační oblast AOV98 – Tetětice byla vypuštěna.

Poř. č.	Připomínkové místo	Číslo jednací	Článek	AO	Připomínka	Vyhodnocení
					• jako osoba žijící v dotčeném území • jako vlastník nemovitosti v dotčeném území • jako osoba, která může být dotčena dopady návrhu (např. z hlediska krajiny, životního prostředí či kvality života) Jedná se o území s významnými krajinnými, přírodními a obytnými hodnotami, které nejsou návrhem dostatečně respektovány. Dopad návrhu na mou osobu spočívá v tom, že: viz body uvedené v připomínkách S návrhem týkajícím se Územního opatření k **AOV98 nesouhlasím** a požaduji jeho **vyřazení nebo zásadní přepracování**, neboť vykazuje závažné nedostatky z hlediska zákonnosti, ochrany životního prostředí i dopadů na obyvatele v dané oblasti. **II. Zákonnost a nesoulad s právními předpisy ČR** **1) Rozpor se zákonem č. 500/2004 Sb., správní řád** • § 3 – nebyl zjištěn stav bez důvodných pochybností • § 68 – nedostatečné odůvodnění Návrh **je nepřezkoumatelný**, protože neobsahuje konkrétní podklady pro dané území. **2) Rozpor se zákonem č. 100/2001 Sb. (EIA/SEA),** chybí posouzení: • kumulativních vlivů • variantního řešení • konkrétních dopadů na území Dokumentace SEA **je neúplná a věcně nedostatečná**. **3) Rozpor se zákonem č. 114/1992 Sb. (ochrana přírody a krajiny)** • ohrožení krajinného rázu (§ 12) • narušení ekologické stability • zásah do biotopů a migračních tras **4) Rozpor se stavebním zákonem** • § 18 a § 19 – ochrana hodnot území • požadavek na udržitelný rozvoj Návrh představuje industrializaci volné krajiny **bez dostatečného odůvodnění**. **III. Nesoulad s právem Evropské unie** **1) Směrnice o ptácích (2009/147/ES) a o stanovištích (92/43/EHS)** • nelze vyloučit negativní vliv na chráněné druhy • chybí dostatečné biologické podklady **Rozpor** s požadavkem vyloučení významného vlivu. **2) Směrnice EIA (2011/92/EU)** • nedostatečné zapojení veřejnosti • nedostatečné vyhodnocení vlivů	

Poř. č.	Připomínkové místo	Číslo jednací	Článek	AO	Připomínka	Vyhodnocení
					3) Směrnice RED III (2023/2413) nebyla doložena priorita využití: • zastavěných ploch • brownfieldů • technicky narušených území Vymezení ve volné krajině je **v rozporu s principem minimalizace dopadů**. **4) Princip předběžné opatrnosti (čl. 191 SFEU)** Politika Unie v oblasti životního prostředí přispívá k sledování následujících cílů: • zachování, ochrana a zlepšování kvality životního prostředí, • ochrana lidského zdraví, • uvážlivé a racionální využívání přírodních zdrojů, **5) Evropská úmluva o krajině (European Landscape Convention), ETS No. 176** • nedostatečná ochrana krajiny jako základní složky životního prostředí • ignorování charakteru území • nedostatečné zapojení veřejnosti do rozhodování o zásazích do krajiny **6) Aarhuská úmluva (Convention on Access to Information, Public Participation in Decision making and Access to Justice in Environmental Matters), 1998** • omezení práva veřejnosti na informace • omezení účasti veřejnosti na rozhodovacích procesech (pouze formální zapojení) • omezení práva veřejnosti na přístup k právní ochraně v záležitostech životního prostředí **IV. Nedostatky SEA a podkladů** • absence terénních biologických průzkumů • práce pouze s mapovými podklady (nedostatečné) • chybí reálná data o výskytu druhů • variantní řešení • posouzení vlivu na zdraví Bez těchto podkladů **nelze učinit kvalifikovaný závěr**. **V. Narušení krajiny a životního prostředí** Navržené řešení povede k: • zásadní změně krajinného rázu • narušení horizontů a dálkových pohledů • vzniku bariér v krajině • narušení ekologické konektivity • znehodnocení zemědělské půdy • zničení migračních tras živočichů Výška staveb (180 m a vyšší) **znamená nadregionální dopad**. **VI. Dopady na obyvatele** Návrh nedostatečně řeší negativní vliv na obyvatele: • hluk a nízkofrekvenční hluk • stroboskopický efekt • světelné zatížení • kvalitu bydlení	

Poř. č.	Připomínkové místo	Číslo jednací	Článek	AO	Připomínka	Vyhodnocení
					• hodnotu nemovitostí Dopady na obyvatele představují silná zdravotní rizika, která jsou na základě mnohých studií již prokázána. Dokumentace těchto vlivů není vůbec zahrnuta a člověk a jeho životní prostor je nedostatečně respektován a už vůbec ne chráněn. Tyto **vlivy nejsou řádně vyhodnoceny**. **VII. Kumulativní a systémové dopady** Není řešeno: • souběžné působení více projektů • celkové zatížení území • únosnost krajiny Hrozí **nevratná degradace území**. **VIII. Absence variantního řešení** Není doloženo, že byly posuzovány jiné lokality a méně konfliktní varianty, jedná se o porušení základního principu plánování. Nebyla rovněž posouzena tzv. nulová varianta (varianta 0), tedy stav území před realizací záměru, což znemožňuje objektivní hodnocení dopadů. **IX. Vyloučení EIA a nedostatečné posouzení vlivů** Navržené vymezení akceleračních oblastí má zásadní dopad i z hlediska následného povolování záměrů, neboť v těchto oblastech dochází k omezeni, resp. vyloučení standardního posuzováni vlivů na životní prostředí (EIA). O to vyšší nároky musí být kladeny na kvalitu, úplnost a konkrétnost podkladů a vyhodnocení vlivů na životní prostředí již na úrovni tohoto návrhu, neboť" územní opatřeni dle ZOZE nemůže plnohodnotně nahradit individuální posouzení konkrétních záměrů. Předložený návrh však tyto požadavky nenaplňuje, zejména postrádá dostatečné vyhodnocení konkrétních lokálních dooadů, kumulativních vlivů více záměrů v území a ejich dopadů na krajinný ráz, obytné prostředí a veřejné zdraví. **X. Hlavní požadavek** Navrhuji: 1) **Vyřazení výše uvedené akcelerační oblasti z návrhu** nebo 2) Zároveň (pro případ, že nebude tomuto požadavku vyhověno) **požaduji, aby návrh změny č. 2 ÚRP ČR nebyl v této části schválen a byl vrácen k zásadnímu přepracování**, a to zejména po doplnění: • posouzení vlivu na lokality Natura 2000 dle čl. 6 odst. 3 směrnice 92/43/EHS • dostatečný biologický průzkumu odpovídající metodikám MŽP v různých ročních obdobích • hodnocení vlivu na populace netopýrů • posouzení kumulativních vlivů v širším území • hodnocení dopadů na krajinný ráz • hodnocení dopadů na využití nemovitostí vlastníků v dosahu navrhovaných 500 m od obytné zástavby a přímý dopad vymezení AO na výkon vlastnických práv těchto vlastníků,včetně uvedení metodiky, na základě které se určuje vzdálenost odzastavěného území • zdůvodnění nevyužití brownfieldů a narušených území uvedených v Národní databázi brownfieldů Do doby doplnění těchto podkladů nelze území považovat za způsobilé pro vymezení akcelerační oblasti.	

Poř. č.	Připomínkové místo	Číslo jednací	Článek	AO	Připomínka	Vyhodnocení
					Podané připomínky jsou blanketní, podatel si vymezuje právo připomínky doplnit ve lhůtě 15 dnů ode dne veřejného projednání. **<u>XI. Závěr</u>** Návrh v předložené podobě není dostatečně odůvodněný, není podložen odbornými daty, je v rozporu s právními předpisy ČR i EU a může mít závažné dopady na krajinu, životní prostředí i obyvatele, proto požaduji především vyřazení Územního opatření k AOV98 z návrhu Změny č. 2 Územního rozvojového plánu ČR. Pro případ, že tomuto požadavku nebude vyhověno, požaduji zásadní přepracování Návrhu Změny č. 2 ÚRP ČR tak, aby byl v souladu s právními předpisy a byly řádně vyhodnoceny jeho dopady. Žádám, aby tato připomínka byla řádně vypořádána v souladu se zákonem a aby bylo uvedeno konkrétní odůvodnění přijatého řešení.	
1371.	Vrchlavská Helena	MMR-35068-2026-81	99cg, 99ci	AOV22, AOV25	V souladu s § 107 a násl. zákona č. 283/2021 Sb., stavební zákon, a v rámci veřejného projednání návrhu změny č. 2 Územního rozvojového plánu České republiky tímto uplatňuji připomínku k tomuto návrhu, konkrétně k vymezení akceleračních oblastí AOV22 a AOV25 v Plzeňském kraji. Jako obyvatel dotčeného území nesouhlasím s vymezením těchto oblastí pro umisťování větrných elektráren. Důvodem nesouhlasu jsou zejména: • negativní zásah do krajinného rázu a charakteru území, • možné negativní dopady na kvalitu života a zdraví obyvatel, • zásah do životního prostředí a vodního režimu krajiny, • kumulace vlivů na okolní obce, • negativní zásah do ceny nemovitostí, • nedostatečné zohlednění vůle místních obyvatel a samospráv. Současně upozorňuji, že ve Všerubech již v minulosti proběhlo místní referendum týkající se výstavby větrných elektráren, v němž se obyvatelé vyslovili proti realizaci těchto záměrů. Domnívám se proto, že návrh akceleračních oblastí není v souladu s dlouhodobě vyjádřenou vůlí obyvatel dotčeného území. Z veřejně dostupných informací je dále zřejmé, že nesouhlasná stanoviska ke změně č. 2 ÚRP uplatnila také řada obcí Plzeňského kraje. I tato skutečnost potvrzuje významné pochybnosti o vhodnosti navržených akceleračních oblastí. **Žádám proto o vypuštění oblastí AOV22 a AOV25 z návrhu změny č. 2 Územního rozvojového plánu ČR.**	**Akceptováno částečně.** Akcelerační oblast AOV22 – Kryštofovy Hamry byla vypuštěna. Vlivy návrhu změny č. 2 ÚRP, včetně vymezení akcelerační oblasti AOV25 Zahrádka, byly posouzeny v rámci strategického posouzení vlivů na životní prostředí (SEA) a Vyhodnocení vlivů na udržitelný rozvoj území (VVURÚ) tvořícího součást odůvodnění Z2 ÚRP; toto posouzení zahrnovalo dopady na krajinný ráz, vodní režim krajiny, zdraví obyvatel i kumulativní vlivy na okolní území a obce. Pro AOV25 bylo zpracováno biologické posouzení dle § 11 odst. 3, resp. 4 zákona č. 249/2025 Sb. (ZOZE) a závěry tohoto posouzení byly promítnuty do podmínek pro využití akcelerační oblasti. Výsledky místního referenda v obci Všeruby o výstavbě větrných elektráren ani nesouhlasná stanoviska dalších obcí Plzeňského kraje nejsou závaznými podklady, které by pořizovateli ukládaly povinnost vypustit akcelerační oblast z návrhu Z2 ÚRP; územní samospráva může účinně uplatňovat a hájit své oprávněné zájmy v navazujících řízeních dle stavebního zákona a zvláštních předpisů, v nichž budou posuzovány konkrétní záměry s přihlédnutím k místním podmínkám. Námitky týkající se kumulace vlivů na okolní obce a poklesu cen nemovitostí jsou záležitostí konkrétních záměrů a jejich individuálního posuzování v navazujících řízeních, nikoli vymezení akceleračních oblastí na úrovni ÚRP. Záměry umisťované v akceleračních oblastech jsou osvobozeny od posuzování vlivů na životní prostředí dle § 28 ZOZE a budou povolovány v navazujících řízeních dle stavebního zákona a zvláštních předpisů.
1372.	Černý Pavel	MMR-35069-2026-81	99czzs	AOV98	Věc: **PŘIPOMÍNKAK NÁVRHU ZMĚNY Č. 2 ÚZEMNÍHO ROZVOJOVÉHO PLÁNU ČR (§ 97 zák. č. 283/2021 Sb., stavební zákon)** **PŘIPOMÍNKY K VYHODNOCENÍ VLIVŮ NÁVRHU ZMĚNY Č. 2 ÚZEMNÍHO ROZVOJOVÉHO PLÁNU NA UDRŽITELNÝ ROZVOJ ÚZEMÍ**	**Akceptováno.** Akcelerační oblast AOV98 – Tetětice byla vypuštěna.

Poř. č.	Připomínkové místo	Číslo jednací	Článek	AO	Připomínka	Vyhodnocení
					PŘIPOMÍNKY K NÁVRHŮM JEDNOTLIVÝCH ÚZEMNÍCH OPATŘENÍ K AKCELERAČNÍM OBLASTEM VYMEZENÝM V NÁVRHU ZMĚNY Č. 2 ÚZEMNÍHO ROZVOJOVÉHO PLÁNU **I. Úvod** V souladu s možností uplatnit připomínky k návrhu Změny č. 2 Územního rozvojového plánu ČR (ÚRP ČR), podávám připomínku k vymezení akcelerační oblasti pro rozvoj výroby energie z větrné energie a rozvoj výroby energie z energie slunečního záření. **Vymezení území dotčeného připomínkami: obec Dřínov, katastrální území 633 101, kraj Zlínský** Územní opatření k **AOV98** a současně na širší území, které může být navrženým řešením přímo či nepřímo ovlivněno. **Připomínku podávám:** • jako osoba žijící v dotčeném území • jako osoba, která může být dotčena dopady návrhu (např. z hlediska krajiny, životního prostředí či kvality života) Jedná se o území s významnými krajinnými, přírodními a obytnými hodnotami, které nejsou návrhem dostatečně respektovány. Dopad návrhu na mou osobu spočívá v tom, že: body – II – IX S návrhem týkajícím se Územního opatření k **AOV98 nesouhlasím** a požaduji jeho **vyřazení nebo zásadní přepracování**, neboť vykazuje závažné nedostatky z hlediska zákonnosti, ochrany životního prostředí i dopadů na obyvatele v dané oblasti. **II. Zákonnost a nesoulad s právními předpisy ČR** **1) Rozpor se zákonem č. 500/2004 Sb., správní řád** • § 3 – nebyl zjištěn stav bez důvodných pochybností • § 68 – nedostatečné odůvodnění Návrh **je nepřezkoumatelný**, protože neobsahuje konkrétní podklady pro dané území. **2) Rozpor se zákonem č. 100/2001 Sb. (EIA/SEA),** chybí posouzení: • kumulativních vlivů • variantního řešení • konkrétních dopadů na území Dokumentace SEA **je neúplná a věcně nedostatečná**. **3) Rozpor se zákonem č. 114/1992 Sb. (ochrana přírody a krajiny)** • ohrožení krajinného rázu (§ 12) • narušení ekologické stability • zásah do biotopů a migračních tras **4) Rozpor se stavebním zákonem** • § 18 a § 19 – ochrana hodnot území • požadavek na udržitelný rozvoj Návrh představuje industrializaci volné krajiny **bez dostatečného odůvodnění**.	

Poř. č.	Připomínkové místo	Číslo jednací	Článek	AO	Připomínka	Vyhodnocení
					<u>III. Nesoulad s právem Evropské unie</u> **1) Směrnice o ptácích (2009/147/ES) a o stanovištích (92/43/EHS)** • nelze vyloučit negativní vliv na chráněné druhy • chybí dostatečné biologické podklady **Rozpor** s požadavkem vyloučení významného vlivu. **2) Směrnice EIA (2011/92/EU)** • nedostatečné zapojení veřejnosti • nedostatečné vyhodnocení vlivů **3) Směrnice RED III (2023/2413)** nebyla doložena priorita využití: • zastavěných ploch • brownfieldů • technicky narušených území Vymezení ve volné krajině je **v rozporu s principem minimalizace dopadů**. **4) Princip předběžné opatrnosti (čl. 191 SFEU)** Politika Unie v oblasti životního prostředí přispívá k sledování následujících cílů: • zachování, ochrana a zlepšování kvality životního prostředí, • ochrana lidského zdraví, • uvážlivé a racionální využívání přírodních zdrojů, **5) Evropská úmluva o krajině (European Landscape Convention), ETS No. 176** • nedostatečná ochrana krajiny jako základní složky životního prostředí • ignorování charakteru území • nedostatečné zapojení veřejnosti do rozhodování o zásazích do krajiny **6) Aarhuská úmluva (Convention on Access to Information, Public Participation in Decision making and Access to Justice in Environmental Matters), 1998** • omezení práva veřejnosti na informace • omezení účasti veřejnosti na rozhodovacích procesech (pouze formální zapojení) • omezení práva veřejnosti na přístup k právní ochraně v záležitostech životního prostředí **<u>IV. Nedostatky SEA a podkladů</u>** • absence terénních biologických průzkumů • práce pouze s mapovými podklady (nedostatečné) • chybí reálná data o výskytu druhů • variantní řešení • posouzení vlivu na zdraví Bez těchto podkladů **nelze učinit kvalifikovaný závěr**. **<u>V. Narušení krajiny a životního prostředí</u>** Navržené řešení povede k: • zásadní změně krajinného rázu	

Poř. č.	Připomínkové místo	Číslo jednací	Článek	AO	Připomínka	Vyhodnocení
					• narušení horizontů a dálkových pohledů • vzniku bariér v krajině • narušení ekologické konektivity • znehodnocení zemědělské půdy • zničení migračních tras živočichů Výška staveb (180 m a vyšší) **znamená nadregionální dopad**. **VI. Dopady na obyvatele** Návrh nedostatečně řeší negativní vliv na obyvatele: • hluk a nízkofrekvenční hluk • stroboskopický efekt • světelné zatížení • kvalitu bydlení • hodnotu nemovitostí Dopady na obyvatele představují silná zdravotní rizika, která jsou na základě mnohých studií již prokázána. Dokumentace těchto vlivů není vůbec zahrnuta a člověk a jeho životní prostor je nedostatečně respektován a už vůbec ne chráněn. Tyto **vlivy nejsou řádně vyhodnoceny**. **VII. Kumulativní a systémové dopady** Není řešeno: • souběžné působení více projektů • celkové zatížení území • únosnost krajiny Hrozí **nevratná degradace území**. **VIII. Absence variantního řešení** Není doloženo, že byly posuzovány jiné lokality a méně konfliktní varianty, jedná se o porušení základního principu plánování. Nebyla rovněž posouzena tzv. nulová varianta (varianta 0), tedy stav území před realizací záměru, což znemožňuje objektivní hodnocení dopadů. **IX. Vyloučení EIA a nedostatečné posouzení vlivů** Navržené vymezení akceleračních oblastí má zásadní dopad i z hlediska následného povolování záměrů, neboť" v těchto oblastech dochází k omezeni, resp. vyloučení standardního posuzováni vlivů na životní prostředí (EIA). O to vyšší nároky musí být kladeny na kvalitu, úplnost a konkrétnost podkladů a vyhodnocení vlivů na životní prostředí již na úrovni tohoto návrhu, neboť" územní opatřeni dle ZOZE nemůže plnohodnotně nahradit individuální posouzení konkrétních záměrů. Předložený návrh však tyto požadavky nenaplňuje, zejména postrádá dostatečné vyhodnocení konkrétních lokálních dooadů, kumulativních vlivů více záměrů v území a ejich dopadů na krajinný ráz, obytné prostředí a veřejné zdraví. **X. Hlavní požadavek** Navrhuji: 1) **Vyřazení výše uvedené akcelerační oblasti z návrhu**	

Poř. č.	Připomínkové místo	Číslo jednací	Článek	AO	Připomínka	Vyhodnocení
					nebo 2) Zároveň (pro případ, že nebude tomuto požadavku vyhověno) **požaduji, aby návrh změny č. 2 ÚRP ČR nebyl v této části schválen a byl vrácen k zásadnímu přepracování**, a to zejména po doplnění: • posouzení vlivu na lokality Natura 2000 dle čl. 6 odst. 3 směrnice 92/43/EHS • dostatečný biologický průzkumu odpovídající metodikám MŽP v různých ročních obdobích • hodnocení vlivu na populace netopýrů • posouzení kumulativních vlivů v širším území • hodnocení dopadů na krajinný ráz • hodnocení dopadů na využití nemovitostí vlastníků v dosahu navrhovaných 500 m od obytné zástavby a přímý dopad vymezení AO na výkon vlastnických práv těchto vlastníků,včetně uvedení metodiky, na základě které se určuje vzdálenost odzastavěného území • zdůvodnění nevyužití brownfieldů a narušených území uvedených v Národní databázi brownfieldů Do doby doplnění těchto podkladů nelze území považovat za způsobilé pro vymezení akcelerační oblasti. Podané připomínky jsou blanketní, podatel si vymezuje právo připomínky doplnit ve lhůtě 15 dnů ode dne veřejného projednání. **<u>XI. Závěr</u>** Návrh v předložené podobě není dostatečně odůvodněný, není podložen odbornými daty, je v rozporu s právními předpisy ČR i EU a může mít závažné dopady na krajinu, životní prostředí i obyvatele, proto požaduji především vyřazení Územního opatření k AOV98 z návrhu Změny č. 2 Územního rozvojového plánu ČR. Pro případ, že tomuto požadavku nebude vyhověno, požaduji zásadní přepracování Návrhu Změny č. 2 ÚRP ČR tak, aby byl v souladu s právními předpisy a byly řádně vyhodnoceny jeho dopady. Žádám, aby tato připomínka byla řádně vypořádána v souladu se zákonem a aby bylo uvedeno konkrétní odůvodnění přijatého řešení.	
1373.	Svoboda Milan	MMR-35073-2026-81	99czzs	AOV98	Věc: **PŘIPOMÍNKAK NÁVRHU ZMĚNY Č. 2 ÚZEMNÍHO ROZVOJOVÉHO PLÁNU ČR (§ 97 zák. č. 283/2021 Sb., stavební zákon)** **PŘIPOMÍNKY K VYHODNOCENÍ VLIVŮ NÁVRHU ZMĚNY Č. 2 ÚZEMNÍHO ROZVOJOVÉHO PLÁNU NA UDRŽITELNÝ ROZVOJ ÚZEMÍ** **PŘIPOMÍNKY K NÁVRHŮM JEDNOTLIVÝCH ÚZEMNÍCH OPATŘENÍ K AKCELERAČNÍM OBLASTEM VYMEZENÝM V NÁVRHU ZMĚNY Č. 2 ÚZEMNÍHO ROZVOJOVÉHO PLÁNU** **<u>I. Úvod</u>** V souladu s možností uplatnit připomínky k návrhu Změny č. 2 Územního rozvojového plánu ČR (ÚRP ČR), podávám připomínku k vymezení akcelerační oblasti pro rozvoj výroby energie z větrné energie a rozvoj výroby energie z energie slunečního záření. **Vymezení území dotčeného připomínkami: obec Dřínov, katastrální území 633 101, kraj Zlínský** Územní opatření k **AOV98** a současně na širší území, které může být navrženým řešením přímo či nepřímo ovlivněno. **Připomínku podávám:** • jako osoba žijící v dotčeném území • jako vlastník nemovitosti v dotčeném území	**Akceptováno.** Akcelerační oblast AOV98 – Tetětice byla vypuštěna.

Poř. č.	Připomínkové místo	Číslo jednací	Článek	AO	Připomínka	Vyhodnocení
					• jako osoba, která může být dotčena dopady návrhu (např. z hlediska krajiny, životního prostředí či kvality života) Jedná se o území s významnými krajinnými, přírodními a obytnými hodnotami, které nejsou návrhem dostatečně respektovány. Dopad návrhu na mou osobu spočívá v tom, že: viz body uvedené v připomínkách S návrhem týkajícím se Územního opatření k **AOV98 nesouhlasím** a požaduji jeho **vyřazení nebo zásadní přepracování**, neboť vykazuje závažné nedostatky z hlediska zákonnosti, ochrany životního prostředí i dopadů na obyvatele v dané oblasti. **II. Zákonnost a nesoulad s právními předpisy ČR** **1) Rozpor se zákonem č. 500/2004 Sb., správní řád** • § 3 – nebyl zjištěn stav bez důvodných pochybností • § 68 – nedostatečné odůvodnění Návrh **je nepřezkoumatelný**, protože neobsahuje konkrétní podklady pro dané území. **2) Rozpor se zákonem č. 100/2001 Sb. (EIA/SEA),** chybí posouzení: • kumulativních vlivů • variantního řešení • konkrétních dopadů na území Dokumentace SEA **je neúplná a věcně nedostatečná**. **3) Rozpor se zákonem č. 114/1992 Sb. (ochrana přírody a krajiny)** • ohrožení krajinného rázu (§ 12) • narušení ekologické stability • zásah do biotopů a migračních tras **4) Rozpor se stavebním zákonem** • § 18 a § 19 – ochrana hodnot území • požadavek na udržitelný rozvoj Návrh představuje industrializaci volné krajiny **bez dostatečného odůvodnění**. **III. Nesoulad s právem Evropské unie** **1) Směrnice o ptácích (2009/147/ES) a o stanovištích (92/43/EHS)** • nelze vyloučit negativní vliv na chráněné druhy • chybí dostatečné biologické podklady **Rozpor** s požadavkem vyloučení významného vlivu. **2) Směrnice EIA (2011/92/EU)** • nedostatečné zapojení veřejnosti • nedostatečné vyhodnocení vlivů **3) Směrnice RED III (2023/2413)** nebyla doložena priorita využití:	

Poř. č.	Připomínkové místo	Číslo jednací	Článek	AO	Připomínka	Vyhodnocení
					• zastavěných ploch • brownfieldů • technicky narušených území Vymezení ve volné krajině je **v rozporu s principem minimalizace dopadů**. **4) Princip předběžné opatrnosti (čl. 191 SFEU)** Politika Unie v oblasti životního prostředí přispívá k sledování následujících cílů: • zachování, ochrana a zlepšování kvality životního prostředí, • ochrana lidského zdraví, • uvážlivé a racionální využívání přírodních zdrojů, **5) Evropská úmluva o krajině (European Landscape Convention), ETS No. 176** • nedostatečná ochrana krajiny jako základní složky životního prostředí • ignorování charakteru území • nedostatečné zapojení veřejnosti do rozhodování o zásazích do krajiny **6) Aarhuská úmluva (Convention on Access to Information, Public Participation in Decision making and Access to Justice in Environmental Matters), 1998** • omezení práva veřejnosti na informace • omezení účasti veřejnosti na rozhodovacích procesech (pouze formální zapojení) • omezení práva veřejnosti na přístup k právní ochraně v záležitostech životního prostředí **IV. Nedostatky SEA a podkladů** • absence terénních biologických průzkumů • práce pouze s mapovými podklady (nedostatečné) • chybí reálná data o výskytu druhů • variantní řešení • posouzení vlivu na zdraví Bez těchto podkladů **nelze učinit kvalifikovaný závěr**. **V. Narušení krajiny a životního prostředí** Navržené řešení povede k: • zásadní změně krajinného rázu • narušení horizontů a dálkových pohledů • vzniku bariér v krajině • narušení ekologické konektivity • znehodnocení zemědělské půdy • zničení migračních tras živočichů Výška staveb (180 m a vyšší) **znamená nadregionální dopad**. **VI. Dopady na obyvatele** Návrh nedostatečně řeší negativní vliv na obyvatele: • hluk a nízkofrekvenční hluk • stroboskopický efekt • světelné zatížení • kvalitu bydlení • hodnotu nemovitostí	

Poř. č.	Připomínkové místo	Číslo jednací	Článek	AO	Připomínka	Vyhodnocení
					Dopady na obyvatele představují silná zdravotní rizika, která jsou na základě mnohých studií již prokázána. Dokumentace těchto vlivů není vůbec zahrnuta a člověk a jeho životní prostor je nedostatečně respektován a už vůbec ne chráněn. Tyto **vlivy nejsou řádně vyhodnoceny**. **VII. Kumulativní a systémové dopady** Není řešeno: • souběžné působení více projektů • celkové zatížení území • únosnost krajiny Hrozí **nevratná degradace území**. **VIII. Absence variantního řešení** Není doloženo, že byly posuzovány jiné lokality a méně konfliktní varianty, jedná se o porušení základního principu plánování. Nebyla rovněž posouzena tzv. nulová varianta (varianta 0), tedy stav území před realizací záměru, což znemožňuje objektivní hodnocení dopadů. **IX. Vyloučení EIA a nedostatečné posouzení vlivů** Navržené vymezení akceleračních oblastí má zásadní dopad i z hlediska následného povolování záměrů, neboť v těchto oblastech dochází k omezeni, resp. vyloučení standardního posuzováni vlivů na životní prostředí (EIA). O to vyšší nároky musí být kladeny na kvalitu, úplnost a konkrétnost podkladů a vyhodnocení vlivů na životní prostředí již na úrovni tohoto návrhu, neboť územní opatřeni dle ZOZE nemůže plnohodnotně nahradit individuální posouzení konkrétních záměrů. Předložený návrh však tyto požadavky nenaplňuje, zejména postrádá dostatečné vyhodnocení konkrétních lokálních dooadů, kumulativních vlivů více záměrů v území a ejich dopadů na krajinný ráz, obytné prostředí a veřejné zdraví. **X. Hlavní požadavek** Navrhuji: 1) **Vyřazení výše uvedené akcelerační oblasti z návrhu** nebo 2) Zároveň (pro případ, že nebude tomuto požadavku vyhověno) **požaduji, aby návrh změny č. 2 ÚRP ČR nebyl v této části schválen a byl vrácen k zásadnímu přepracování**, a to zejména po doplnění: • posouzení vlivu na lokality Natura 2000 dle čl. 6 odst. 3 směrnice 92/43/EHS • dostatečný biologický průzkumu odpovídající metodikám MŽP v různých ročních obdobích • hodnocení vlivu na populace netopýrů • posouzení kumulativních vlivů v širším území • hodnocení dopadů na krajinný ráz • hodnocení dopadů na využití nemovitostí vlastníků v dosahu navrhovaných 500 m od obytné zástavby a přímý dopad vymezení AO na výkon vlastnických práv těchto vlastníků,včetně uvedení metodiky, na základě které se určuje vzdálenost odzastavěného území • zdůvodnění nevyužití brownfieldů a narušených území uvedených v Národní databázi brownfieldů Do doby doplnění těchto podkladů nelze území považovat za způsobilé pro vymezení akcelerační oblasti.	

Poř. č.	Připomínkové místo	Číslo jednací	Článek	AO	Připomínka	Vyhodnocení
					Podané připomínky jsou blanketní, podatel si vymezuje právo připomínky doplnit ve lhůtě 15 dnů ode dne veřejného projednání. **<u>XI. Závěr</u>** Návrh v předložené podobě není dostatečně odůvodněný, není podložen odbornými daty, je v rozporu s právními předpisy ČR i EU a může mít závažné dopady na krajinu, životní prostředí i obyvatele, proto požaduji především vyřazení Územního opatření k AOV98 z návrhu Změny č. 2 Územního rozvojového plánu ČR. Pro případ, že tomuto požadavku nebude vyhověno, požaduji zásadní přepracování Návrhu Změny č. 2 ÚRP ČR tak, aby byl v souladu s právními předpisy a byly řádně vyhodnoceny jeho dopady. Žádám, aby tato připomínka byla řádně vypořádána v souladu se zákonem a aby bylo uvedeno konkrétní odůvodnění přijatého řešení.	
1374.	Schaffer Břetislav	MMR-35077-2026-81	99czzs	AOV98	Věc: **PŘIPOMÍNKAK NÁVRHU ZMĚNY Č. 2 ÚZEMNÍHO ROZVOJOVÉHO PLÁNU ČR (§ 97 zák. č. 283/2021 Sb., stavební zákon)** **PŘIPOMÍNKY K VYHODNOCENÍ VLIVŮ NÁVRHU ZMĚNY Č. 2 ÚZEMNÍHO ROZVOJOVÉHO PLÁNU NA UDRŽITELNÝ ROZVOJ ÚZEMÍ** **PŘIPOMÍNKY K NÁVRHŮM JEDNOTLIVÝCH ÚZEMNÍCH OPATŘENÍ K AKCELERAČNÍM OBLASTEM VYMEZENÝM V NÁVRHU ZMĚNY Č. 2 ÚZEMNÍHO ROZVOJOVÉHO PLÁNU** **<u>I. Úvod</u>** V souladu s možností uplatnit připomínky k návrhu Změny č. 2 Územního rozvojového plánu ČR (ÚRP ČR), podávám připomínku k vymezení akcelerační oblasti pro rozvoj výroby energie z větrné energie a rozvoj výroby energie z energie slunečního záření. **Vymezení území dotčeného připomínkami: obec Dřínov, katastrální území 633 101, kraj Zlínský** Územní opatření k **AOV98** a současně na širší území, které může být navrženým řešením přímo či nepřímo ovlivněno. **Připomínku podávám:** • jako osoba žijící v dotčeném území • Jako vlastník nemovitosti v dotčeném území • jako osoba, která může být dotčena dopady návrhu (např. z hlediska krajiny, životního prostředí či kvality života) Jedná se o území s významnými krajinnými, přírodními a obytnými hodnotami, které nejsou návrhem dostatečně respektovány. Dopad návrhu na mou osobu spočívá v tom, že: dle bodu II – IX S návrhem týkajícím se Územního opatření k **AOV98 nesouhlasím** a požaduji jeho **vyřazení nebo zásadní přepracování**, neboť vykazuje závažné nedostatky z hlediska zákonnosti, ochrany životního prostředí i dopadů na obyvatele v dané oblasti. **<u>II. Zákonnost a nesoulad s právními předpisy ČR</u>**	**Akceptováno.** Akcelerační oblast AOV98 – Tetětice byla vypuštěna.

Poř. č.	Připomínkové místo	Číslo jednací	Článek	AO	Připomínka	Vyhodnocení
					1) Rozpor se zákonem č. 500/2004 Sb., správní řád • § 3 – nebyl zjištěn stav bez důvodných pochybností • § 68 – nedostatečné odůvodnění Návrh **je nepřezkoumatelný**, protože neobsahuje konkrétní podklady pro dané území. **2) Rozpor se zákonem č. 100/2001 Sb. (EIA/SEA),** chybí posouzení: • kumulativních vlivů • variantního řešení • konkrétních dopadů na území Dokumentace SEA **je neúplná a věcně nedostatečná**. **3) Rozpor se zákonem č. 114/1992 Sb. (ochrana přírody a krajiny)** • ohrožení krajinného rázu (§ 12) • narušení ekologické stability • zásah do biotopů a migračních tras **4) Rozpor se stavebním zákonem** • § 18 a § 19 – ochrana hodnot území • požadavek na udržitelný rozvoj Návrh představuje industrializaci volné krajiny **bez dostatečného odůvodnění**. **III. Nesoulad s právem Evropské unie** **1) Směrnice o ptácích (2009/147/ES) a o stanovištích (92/43/EHS)** • nelze vyloučit negativní vliv na chráněné druhy • chybí dostatečné biologické podklady **Rozpor** s požadavkem vyloučení významného vlivu. **2) Směrnice EIA (2011/92/EU)** • nedostatečné zapojení veřejnosti • nedostatečné vyhodnocení vlivů **3) Směrnice RED III (2023/2413)** nebyla doložena priorita využití: • zastavěných ploch • brownfieldů • technicky narušených území Vymezení ve volné krajině je **v rozporu s principem minimalizace dopadů**. **4) Princip předběžné opatrnosti (čl. 191 SFEU)** Politika Unie v oblasti životního prostředí přispívá k sledování následujících cílů: • zachování, ochrana a zlepšování kvality životního prostředí, • ochrana lidského zdraví, • uvážlivé a racionální využívání přírodních zdrojů,	

Poř. č.	Připomínkové místo	Číslo jednací	Článek	AO	Připomínka	Vyhodnocení
					5) Evropská úmluva o krajině (European Landscape Convention), ETS No. 176 • nedostatečná ochrana krajiny jako základní složky životního prostředí • ignorování charakteru území • nedostatečné zapojení veřejnosti do rozhodování o zásazích do krajiny **6) Aarhuská úmluva (Convention on Access to Information, Public Participation in Decision making and Access to Justice in Environmental Matters), 1998** • omezení práva veřejnosti na informace • omezení účasti veřejnosti na rozhodovacích procesech (pouze formální zapojení) • omezení práva veřejnosti na přístup k právní ochraně v záležitostech životního prostředí **IV. Nedostatky SEA a podkladů** • absence terénních biologických průzkumů • práce pouze s mapovými podklady (nedostatečné) • chybí reálná data o výskytu druhů • variantní řešení • posouzení vlivu na zdraví Bez těchto podkladů **nelze učinit kvalifikovaný závěr**. **V. Narušení krajiny a životního prostředí** Navržené řešení povede k: • zásadní změně krajinného rázu • narušení horizontů a dálkových pohledů • vzniku bariér v krajině • narušení ekologické konektivity • znehodnocení zemědělské půdy • zničení migračních tras živočichů Výška staveb (180 m a vyšší) **znamená nadregionální dopad**. **VI. Dopady na obyvatele** Návrh nedostatečně řeší negativní vliv na obyvatele: • hluk a nízkofrekvenční hluk • stroboskopický efekt • světelné zatížení • kvalitu bydlení • hodnotu nemovitostí Dopady na obyvatele představují silná zdravotní rizika, která jsou na základě mnohých studií již prokázána. Dokumentace těchto vlivů není vůbec zahrnuta a člověk a jeho životní prostor je nedostatečně respektován a už vůbec ne chráněn. Tyto **vlivy nejsou řádně vyhodnoceny**. **VII. Kumulativní a systémové dopady** Není řešeno: • souběžné působení více projektů • celkové zatížení území • únosnost krajiny Hrozí **nevratná degradace území**.	

Poř. č.	Připomínkové místo	Číslo jednací	Článek	AO	Připomínka	Vyhodnocení
					VIII. Absence variantního řešení Není doloženo, že byly posuzovány jiné lokality a méně konfliktní varianty, jedná se o porušení základního principu plánování. Nebyla rovněž posouzena tzv. nulová varianta (varianta 0), tedy stav území před realizací záměru, což znemožňuje objektivní hodnocení dopadů. **IX. Vyloučení EIA a nedostatečné posouzení vlivů** Navržené vymezení akceleračních oblastí má zásadní dopad i z hlediska následného povolování záměrů, neboť v těchto oblastech dochází k omezeni, resp. vyloučení standardního posuzováni vlivů na životní prostředí (EIA). O to vyšší nároky musí být kladeny na kvalitu, úplnost a konkrétnost podkladů a vyhodnocení vlivů na životní prostředí již na úrovni tohoto návrhu, neboť územní opatřeni dle ZOZE nemůže plnohodnotně nahradit individuální posouzení konkrétních záměrů. Předložený návrh však tyto požadavky nenaplňuje, zejména postrádá dostatečné vyhodnocení konkrétních lokálních dooadů, kumulativních vlivů více záměrů v území a ejich dopadů na krajinný ráz, obytné prostředí a veřejné zdraví. **X. Hlavní požadavek** Navrhuji: 1) **Vyřazení výše uvedené akcelerační oblasti z návrhu** nebo 2) Zároveň (pro případ, že nebude tomuto požadavku vyhověno) **požaduji, aby návrh změny č. 2 ÚRP ČR nebyl v této části schválen a byl vrácen k zásadnímu přepracování**, a to zejména po doplnění: • posouzení vlivu na lokality Natura 2000 dle čl. 6 odst. 3 směrnice 92/43/EHS • dostatečný biologický průzkumu odpovídající metodikám MŽP v různých ročních obdobích • hodnocení vlivu na populace netopýrů • posouzení kumulativních vlivů v širším území • hodnocení dopadů na krajinný ráz • hodnocení dopadů na využití nemovitostí vlastníků v dosahu navrhovaných 500 m od obytné zástavby a přímý dopad vymezení AO na výkon vlastnických práv těchto vlastníků,včetně uvedení metodiky, na základě které se určuje vzdálenost odzastavěného území • zdůvodnění nevyužití brownfieldů a narušených území uvedených v Národní databázi brownfieldů Do doby doplnění těchto podkladů nelze území považovat za způsobilé pro vymezení akcelerační oblasti. Podané připomínky jsou blanketní, podatel si vymezuje právo připomínky doplnit ve lhůtě 15 dnů ode dne veřejného projednání. **XI. Závěr** Návrh v předložené podobě není dostatečně odůvodněný, není podložen odbornými daty, je v rozporu s právními předpisy ČR i EU a může mít závažné dopady na krajinu, životní prostředí i obyvatele, proto požaduji především vyřazení Územního opatření k AOV98 z návrhu Změny č. 2 Územního rozvojového plánu ČR. Pro případ, že tomuto požadavku nebude vyhověno, požaduji zásadní přepracování Návrhu Změny č. 2 ÚRP ČR tak, aby byl v souladu s právními předpisy a byly řádně vyhodnoceny jeho dopady. Žádám, aby tato připomínka byla řádně vypořádána v souladu se zákonem a aby bylo uvedeno konkrétní odůvodnění přijatého řešení.	

Poř. č.	Připomínkové místo	Číslo jednací	Článek	AO	Připomínka	Vyhodnocení
1375.	Český svaz ochránců přírody Vlašim	MMR-35086-2026-81	99cb	AOV16	**Stanovisko Českého svazu ochránců přírody Vlašim k návrhu akceleračních oblastí pro větrné elektrárny, konkrétně k akcelerační oblasti Rataje/Trhový Štěpánov.** Vážení, zasíláme vám naše připomínky k návrhu jednotlivých územních opatření k akceleračním oblastem vymezeným v návrhu změny č. 2 Územního rozvojového plánu. ČSOP Vlašim dlouhodobě podporuje rozvoj obnovitelných zdrojů energie tam, kde je veden promyšleně, citlivě a s respektem k přírodním, kulturním a krajinným hodnotám území a má podporu místních obyvatel. V případě předloženého návrhu akceleračních oblastí pro větrné elektrárny však považujeme za zásadní problém způsob jejich vymezování, zejména nedostatečné zohlednění krajinného rázu. **Nesouhlasíme s principem, kdy při výběru akceleračních oblastí nebyl vliv na dochovaný krajinný ráz hlavním limitujícím faktorem.** Větrné elektrárny jsou stavby s mimořádně silným vizuálním dopadem, který dalece přesahuje hranice samotné vymezené plochy. Jejich umístění může zásadně změnit charakter širší krajiny, její měřítko, pohledové vazby i vnímání krajinných dominant. Viditelnost větrných elektráren silně zvyšuje skutečnost, že jde o pohyblivé objekty. **Za zvlášť problematické považujeme také sekundární dopady** vymezení akceleračních oblastí. Umístění větrných elektráren v akcelerační oblasti může v budoucnu usnadnit povolování dalších větrných elektráren v jejím okolí. Argumentem bude skutečnost, že krajinný ráz již byl v blízkosti narušen do takové míry, že prakticky každý další zásah bude posuzován jako méně významný. Lze proto očekávat, že vymezení akceleračních oblastí může vyvolat boom výstavby větrných elektráren a dalších staveb poškozujících dochovaný krajinný ráz nejen uvnitř těchto zón, ale i v jejich pohledově ovlivněném širším okolí. **K akcelerační oblasti Rataje/Trhový Štěpánov** ČSOP Vlašim **zásadně nesouhlasí** s vymezením akcelerační oblasti v prostoru Ratají, v návrhu označené jako AOV16 Trhový Štěpánov. Podle odůvodnění návrhu se tato oblast nachází na území obcí Trhový Štěpánov, Rataje, Psáře a Tehov, má rozlohu 7,3 km² a odhadovaný maximální instalovaný výkon 66,5 MW. ČSOP Vlašim vydal nesouhlasné stanovisko již k návrhu dne 9. 3. 2026. Toto území představuje ukázku dopadu chybně zvolených kritérií pro vymezování akceleračních zón. Jde o hodnotnou krajinu v srdci Podblanicka s velkým kulturním, přírodním a estetickým významem, která je tradičně využívána k rekreaci a bez mála sto let i pro léčbu a rehabilitaci. Jde tedy o výjimečnou ukázku léčebně-rehabilitační krajiny. Umístění větrných elektráren doslova před okna celonárodně významného Rehabilitačního ústavu Kladruby je stejné, jako by byly umístěny před okna lázeňských domů v Mariánských láznich. Akcelerační zóna byla chybně navržena uprostřed turistické oblasti a národního geoparku Kraj blanických rytířů, kde místní obyvatelé, obce a podnikatelé po desetiletí rozvíjí udržitelný cestovní ruch založený na krajinných hodnotách, venkovském charakteru území, drobném měřítku sídel a návaznosti na přírodní a kulturní dědictví regionu. Vymezení akcelerační oblasti pro větrné elektrárny v tomto prostoru je s těmito hodnotami v přímém rozporu. Výstavba vysokých technických dominant by zásadně proměnila charakter krajiny, která je dosud vnímána jako venkovská, harmonická a turisticky atraktivní. Zásah by se netýkal pouze bezprostředního okolí plánovaných staveb, ale širokého území viditelnosti, včetně dálkových pohledů a návazností na památnou horu Blaník a krajinný rámec Podblanicka. ČSOP Vlašim proto považuje za nepřijatelné, aby byla krajina národního geoparku a turistické oblasti, jejíž rozvoj je dlouhodobě stavěn na ochraně krajinných hodnot a šetrném cestovním ruchu, která je využívána k léčbě a rehabilitaci, zařazena mezi území určená pro zrychlené povolování větrných elektráren. Žádáme vás proto o: 1. zrušení akcelerační oblasti Rataje/AOV16 Trhový Štěpánov,	**Neakceptováno.** Vlivy návrhu změny č. 2 ÚRP, včetně vymezení akcelerační oblasti AOV16 Trhový Štěpánov, byly posouzeny v rámci strategického posouzení vlivů na životní prostředí (SEA) a Vyhodnocení vlivů na udržitelný rozvoj území (VVURÚ) tvořícího součást odůvodnění Z2 ÚRP; krajinný ráz, rekreační funkce území, kulturní dědictví i vazby na okolní krajinu byly součástí hodnocení při výběru a vymezování akceleračních oblastí. Pro AOV16 bylo zpracováno biologické posouzení dle § 11 odst. 3, resp. 4 zákona č. 249/2025 Sb. (ZOZE) a závěry tohoto posouzení byly promítnuty do podmínek pro využití akcelerační oblasti. Poloha AOV16 v prostoru národního geoparku Kraj blanických rytířů ani blízkost Rehabilitačního ústavu Kladruby nepředstavují zákonnou překážku, která by automaticky vylučovala vymezení akcelerační oblasti v daném území; národní geopark ani přírodní park nejsou kategorií ochrany přírody, jež by takové vyloučení bez dalšího zakládala. Obavy podatelů ze sekundárního efektu na krajinný ráz v širším okolí, tj. ze ztíženého posuzování dalších záměrů v případě narušení krajinného rázu prvním záměrem, jsou záležitostí navazujících individuálních řízení dle stavebního zákona a zvláštních předpisů, v nichž bude vliv na krajinný ráz posuzován v konkrétním kontextu daného záměru, včetně pohledových vazeb na Blaník a krajinného rámce Podblanicka. Záměry umisťované v akceleračních oblastech jsou osvobozeny od posuzování vlivů na životní prostředí dle § 28 ZOZE a budou povoleny v navazujících řízeních dle stavebního zákona a zvláštních předpisů, kde budou plně zohledněny hodnoty krajiny, kulturní a léčebně-rehabilitační tradice území i rekreační potenciál oblasti. Požadavky na plošné vyloučení území národních geoparků a přírodních parků z možnosti vymezení akceleračních oblastí v rámci Z2 ÚRP nebyly akceptovány.

Poř. č.	Připomínkové místo	Číslo jednací	Článek	AO	Připomínka	Vyhodnocení
					2. nové vymezení akceleračních oblastí pro větrné elektrárny s plnohodnotným zohledněním krajinného rázu, 3. vyloučení území s významnými krajinnými, kulturními, rekreačními a turistickými hodnotami (např. národních geoparků a přírodních parků) z režimu zrychleného povolování větrných elektráren, 4. posuzování dopadů větrných elektráren nejen v hranicích jednotlivých akceleračních oblastí, ale také v širším krajinném kontextu. Rozvoj obnovitelných zdrojů energie nesmí být prosazován způsobem, který povede k nevratnému poškození krajiny, jejích hodnot a identity. Akcelerační oblasti mají být vymezovány především tam, kde je riziko střetu s veřejnými zájmy skutečně nízké. Krajina Podblanicka a národního geoparku Kraj blanických rytířů takovým územím není.	
1376.	Fiala Václav	MMR-35090-2026-81	I.1.b.2	VTE	Tímto vyjadřuji nesouhlas s výstavbou větrných elektráren a to nejenom v blízkém okolí naší obce, ale i jinde kde nefouká trvale vítr. Tady jde hlavně o životní prostředí. Pokud něco škodí, tak by to mělo být zakázáno. Neškodí to pouze lidem, ale všem zivočichům. Včera jsem se seznamil jak to negativně působí i na včelky. A pokud zlikvidujeme včeličky, tak nebude med, ale nedojde k opilování ovocných stromů ..., dojde k narušení výroby potravin. Zásadně nesouhlasím s výstavbou větrných elektráren na našem území. Tato el.energie z obnovitelnych zdrojů je i drahá, viz.faktury. Problémem je i přebytek elektřiny když bude vichřice a naopak nedostatek když bude bezvětří. Akumulace to taky řeší. A když to vezmeme vše sumárum, tak opravdu je to celé ekologické? Ono by stačilo zrušit veškeré dotace a problém se vyřeší sám. Dotace nemají v kapitalistické společnosti co dělat, je to socialistický prvek řízení společnosti. Teď tu máme socialistický kapitalismus, prostě bordel. Žít na dluh se nedá do nekonečna, to ví i kdejaký bezdomovec. Ty dotační peníze jdou z EU, to je pravda a kdo je posílá do EU.	**Neakceptováno.** Změna č. 2 ÚRP je nástrojem územního plánování, jehož předmětem je vymezení akceleračních oblastí pro obnovitelné zdroje energie v souladu se zákonem č. 249/2025 Sb. (ZOZE); vlivy tohoto návrhu na přírodu, biodiverzitu, živočichy a krajinu byly posouzeny v rámci strategického posouzení vlivů na životní prostředí (SEA) a Vyhodnocení vlivů na udržitelný rozvoj území (VVURÚ), které tvoří součást odůvodnění Z2 ÚRP. Pro každou akcelerační oblast bylo zpracováno biologické posouzení dle § 11 odst. 3, resp. 4 ZOZE a závěry těchto posouzení byly promítnuty do podmínek pro využití jednotlivých akceleračních oblastí. Obecné námitky ohledně negativních vlivů větrných elektráren na opylovače a potravní řetězec jsou záležitostí konkrétních záměrů, nikoli vymezení akceleračních oblastí na úrovni územně rozvojového plánu; dopady na faunu budou předmětem posuzování v navazujících řízeních dle stavebního zákona a zvláštních předpisů. Argumenty o cenách elektrické energie, ekonomické efektivitě větrné energetiky a systému dotací přesahují předmět Z2 ÚRP, neboť se týkají energetické politiky a hospodářské regulace řešených jinými právními předpisy, a nesouvisejí s vymezením akceleračních oblastí v územně rozvojovém plánu. Záměry umisťované v akceleračních oblastech jsou osvobozeny od posuzování vlivů na životní prostředí dle § 28 ZOZE a budou povoleny v navazujících řízeních dle stavebního zákona a zvláštních předpisů.
1377.	Vojtek Ondřej	MMR-35093-2026-81	99czzx	103	**VĚC: Připomínky k návrhu Změny č. 2 Územního rozvojového plánu ČR – vymezení akcelerační oblasti AOV103 Jestřebí, Olomoucký kraj** Na základě zveřejněné veřejné vyhlášky č.j. MMR-25750/2026-81 ze dne 14.4.2026 tímto uplatňuji podle § 97 odst,1 zákona Č.283/2021 Sb., stavební zákon, v platném znění, připomínky k návrhu Změny Č.2 Územního rozvojového plánu ČR, týkající se vymezeni akcelerační oblasti AOV103 Jestřebí. **I. Žádost o vyloučeni oblasti** Na základě níže uvedených důvodů **nesouhlasím** s tímto návrhem Změny Č.2 Územního rozvojového plánu ČR a **požaduji vyloučeni akcelerační oblasti AOV103 Jestřebí z návrhu Změny č. 2 Územního rozvojového plánu ČR**. Mám za to, že vymezeni této oblasti je v přímém rozporu se zájmy ochrany přírody, krajiny, zemědělského půdního fondu a ochrany zdraví a práv obyvatel dotčených obci Jestřebí a Pobučí.	**Akceptováno.** Akcelerační oblast AOV103 – Jestřebí byla vypuštěna.

Poř. č.	Připomínkové místo	Číslo jednací	Článek	AO	Připomínka	Vyhodnocení
					II. Odůvodněni připomínek **1. Nedostatky návrhu a procesní pochybení** Návrh vykazuje zásadní procesní a věcné vady, postrádá konkrétní podklady a podrobnou analýzu lokality. Vychází pouze z expertních odhadů (počet věží, instalovaný výkon), nikoliv z podrobné analýzy území. Nebyly posouzeny jiné možnosti umístění akceleračních oblastí, zejména využiti brownfieldů či jiné znehodnocené půdy, což je v rozporu se zásadami udržitelného rozvoje území. Návrh rezignuje na předběžnou opatrnost a odsouvá řešení zásadních střetů v území až do fáze povolování jednotlivých záměrů, čímž popírá smysl strategického plánování. **2. Ochrana přírody a krajiny** Analýza nárůstu viditelnosti v dokumentu SEA (Strategic Environmental Assessment) u oblasti AOV103 uvažuje s výškou stožárů 120, 170 m a 200 m. Mapa prokazuje drastický nárůst viditelnosti technických staveb v bezprostřední blízkosti sídel. Analýza potvrzuje, že stožáry o výšce 200 m (celková výška s listy cca 250 m) budou dominantou viditelnou z celého území dotčených obci. V Opatření obecné povahy se návrh nevypořádal s tím, jak bude chráněn krajinný ráz a pohoda bydlení. Navržená oblast nerespektuje vizuální integritu sídel a fakticky mění charakter venkovského osídleni na průmyslovou zónu bez adekvátní kompenzace či ochranných opatřeni. Lokalita AOV103 představuje cenný krajinný celek, jehož industrializace je nepřípustná. Opatření obecné povahy pro AOV103 připouští výjimky pro “nezbytná křížení" dopravní a technické infrastruktury s biokoridory, což při rozsahu infrastruktury VTE povede k faktické fragmentaci regionálních a lokálních biokoridorů. Stanovená minimální šířka koridoru 500 m pro velké savce je pro druhy jako například vlk v členitém terénu Jestřebí a Pobučí zcela nedostatečná a nezajišt'uje funkčnost migrační trasy. V Opatření obecné povahy pro AOV103 je uvedeno, že ochrana netopýrů bude řešena zajištěním akustického monitoringu netopýrů provozovatelem větrné elektrárny podle metodického doporučení společnosti ČESON, která je v textu označena jako “v přípravě". Stanoveni podmínek ochrany netopýrů odkazem na neexistující/rozpracovaný dokument činí Opatřeni obecné povahy v této části nepřezkoumatelným. Správní akt nemůže ukládat povinnosti na základě dokumentu, který není součásti a jehož obsah je v době schvalováni ÚRP neznámý. To zakládá nezákonnost celého vymezeni AOV103 pro porušení principu právní jistoty. Jelikož Opatření obecné povahy přiznává nutnost následného monitoringu mortality ptáků (bod 3.2 c, d), potvrzuje tím existenci rizika, kterému by mělo být předcházeno nevymezením oblasti v takto cenném území. Vymezení AOV103 je v přímém rozporu s požadavkem čl.15c směrnice RED III, neboť oblast zahrnuje migrační koridory velkých savců, což automaticky vylučuje klasifikaci území jako “nízkorizikového”. Návrh AOV103 se nevypořádal s tím, jak může být oblast s přiznanou fragmentaci biokoridorů považována za environmentálně vhodnou. **3. Voda a klimatické funkce krajiny** Podkladová analýza SEA trpí zásadní věcnou vadou, když uvažuje hloubku založeni 2-4 m. Statické požadavky na VTE o výšce 250 m v daných geologických podmínkách vyžadují hlubinné pilotáže. Tím, že SEA pracovala s chybným technickým zadáním, zcela opominula vyhodnocení vlivu na hlubší horizonty podzemních vod, které jsou v lokalitě dle VÚMOP silně zranitelné. požaduji revizi SEA na základě reálných technických parametrů staveb. Rozsáhlé betonové základy a obslužné komunikace naruší vsakováni vody, změní odtokové poměry a zhorši schopnost krajiny zadržovat vodu, což je v době klimatické změny nepřípustné. Opatřeni obecné povahy pro AOV103 stanovuje odstup od vodních toků pouze 8 metrů, což považuji za hrubě nedostatečné pro eliminaci rizika kontaminace. Tato vzdálenost je v podhorském terénu naprosto nedostatečná pro ochranu pramenišť a koryt před kontaminaci a změnou odtokových poměrů při	

Poř. č.	Připomínkové místo	Číslo jednací	Článek	AO	Připomínka	Vyhodnocení
					masivních zemních pracích (základy pro VTE, zařízení pro skladováni elektřiny, komunikace), proto je nezbytné zvýšit tento ochranný odstup od vodních toků na minimálně 100 m, aby byla zajištěna elementární ochrana vodních zdrojů. Pouhé konstatováni, že nesmí být narušena funkce, je v rozporu s realitou výstavby, kdy dochází k plošnému zhutněni půdy a přerušeni drenážních systémů, což Opatřeni obecné povahy nijak technicky neřeší. V lokalitě AOV103 se nachází řada individuálních zdrojů pitné vody (studny v obci Jestřebí a Pobučí), které čerpají vodu z mělkých i středně hlubokých horizontů. Hlubinné pilotáže a masivní betonáž (cca 400 m' nepropustné plochy na jednu VTE) prokazatelně protnou hydrogeologické vrstvy a mohou způsobit nevratnou kontaminaci nebo ztrátu vody v těchto studnách. SEA tento scénář vůbec neposuzovala, čímž je dokumentace neúplná. Obnovitelné zdroje energie jsou ve veřejném zájmu, ale nemohou být nadřazeny veřejnému zájmu na zachováni zdrojů pitné vody pro obyvatelstvo. V lokalitě AOV103 dochází k přímému střetu těchto zájmů. Zatímco energetický cíl lze naplnit v jiných lokalitách ČR s vhodnějším podložím, zdroje pitné vody v Jestřebí a Pobučí jsou vázány na konkrétní území a jsou nenahraditelné. Ohroženi základních životních potřeb obyvatel je v rozporu se zásadou proporcionality. Požaduji vyloučení ploch, které jsou v hydrogeologickém dosahu místních studni a pramenišť. Návrh dále zcela opomíjí vliv rotace listů a změny proudění vzduchu na lokální mikroklima a vysušování okolních pozemků. **4. Ochrana zemědělského půdního fondu (ZPF)** Mapa oblasti potvrzuje, že AOV103 je vymezena na plochách intenzivně využívané zemědělské půdy. Lokalita zasahuje i do půd I. a II. třídy ochrany. OOP v bodě 3.1 písm. f) řeší pouze “přistup k pozemkům", nikoliv prioritní ochranu půdy jako neobnovitelného zdroje. Navržená ochrana protierozních opatření je deklarativní a nezohledňuje zvýšený odtok z manipulačních ploch a komunikaci VTE. Dojde k nevratnému zhutnění půdy těžkou technikou, zvýšení erozního rizika a fragmentaci zemědělských pozemků, což znemožni efektivní hospodaření. **5. Dopady na obyvatele a kvalitu života** Návrh nerespektuje požadavky nového stavebního zákona na kvalitu prostředí a pohodu bydlení. Dlouhodobé vystavení hluku (včetně infrazvuku) představuje riziko pro zdraví obyvatel. Opatření obecné povahy odsouvá řešení hluku až do ,,navazujících řízeni". Požaduji posouzeni kumulativního hluku již ve fázi vymezení akcelerační oblasti, neboť po schválení ÚRP bude obrana nás obyvatel značně ztížena, ne-li zcela nemožná. Hranice AOV103 je od nejbližšího obydlí vzdálena pouhých 400 metrů. Návrh AOV103 při svém zpracování prokazatelně nepřihlédl k aktuální nové zástavbě, čímž bude docházet k přímému ohrožení zdraví občanů nadlimitním hlukem. Při kumulaci až 8 větrných elektráren o výšce 250 m je odstup 400-500 m od obydli zcela nedostatečný pro dodrženi hygienických limitů hluku v nočních hodinách. Návrh je v rozporu s cílem územního plánování chránit pohodu bydlení. V Opatření obecné povahy pro AOV103 se v bodě 3.1 l) uvádí, že podmínkou pro povolení záměrů OZE je zpracováni studie působeni stroboskopického efektu na obytnou zástavbu s vymezením VTE, u nichž je nutné dobu provozu omezit tak, aby shadow flicker efekt nepřekročil dobu trvání 30 hodin/rok. Vzhledem k umístění navržené AOV bude v celém roce, kromě letních měsíců, působit tento efekt na obytnou zástavbu obce Jestřebí, což zásadně sníží kvalitu života v obytných zónách Jestřebí. Návrh dále zcela ignoruje zásah do vlastnických práv obyvatel, kdy dojde k prokazatelnému znehodnocení nemovitostí. **6. Technická a bezpečnostní rizika** V Opatření obecné povahy zcela chybí stanoveni pevných odstupových vzdálenosti od obytné zástavby v poměru k uvažované výšce 250 m a nijak neřeší specifika zásahu u staveb vysokých 250 m v lesnatém terénu. Chybí analýza rizik šíření požáru z gondoly VTE do okolní krajiny.	

Poř. č.	Připomínkové místo	Číslo jednací	Článek	AO	Připomínka	Vyhodnocení
					Není stanovena bezpečná vzdálenost od turistických tras a komunikaci pro případ námrazy, což ohrožuje bezpečnost osob v oblasti. Provoz 8 věží VTE a rozsáhlého úložiště elektřiny s sebou nese riziko úniku provozních kapalin (tisíce litrů olejů a chladicích směsí). V případě požáru úložiště nebo havárie VTE hrozí v daném sklonitém terénu okamžitá kontaminace spodních vod, na kterých je obec Jestřebí a Pobučí životně závislá. Absenci analýzy rizik úniku kapalin do specifických hydrogeologických struktur v lokalitě považuji za zásadní vadu návrhu. Nevymezení bezpečných zón v Opatřeních obecné povahy AOV103 porušuje povinnost chránit život a zdraví osob. **7. Kumulace vlivů** Opatření obecné povahy pro AOV103 v bodě 3.1 písm. k) zmiňuje kumulativní působení pouze u hluku. Návrh však zcela postrádá komplexní vyhodnocení kumulativních a synergických vlivů na krajinný ráz a ekosystémy, což je v rozporu s EIA a evropskou směrnicí o posuzováni vlivů na životní prostředí. Požaduji doložení akustické studie, která zohledni kumulativní vliv (VTE " bateriová úložiště " stávající zdroje hluku). Opatření obecné povahy v bodě 3.1 k) sice kumulaci zmiňuje, ale bez vymezení limitů pro celou oblast je toto ustanoveni nevymahatelné. Bez stanoveni maximálního hlukového stropu pro celou AOV (tzv. hlukový management území) nelze garantovat ochranu zdraví obyvatel Jestřebí a Pobučí. Absence kumulativního vlivu v Opatření obecné povahy je vadou řízení, která má za následek nezákonnost celého aktu. Sčítání akustického tlaku a vizuální zátěže u obce Jestřebí a Pobučí nebylo v návrhu nijak kvantifikováno. **8. Infrastruktura pro skladováni elektřiny** Návrh Opatření obecné povahy v bodě 3.1 b) předpokládá výstavbu areálů určených pro skladování elektřiny. Pro provoz 8 VTE o výšce 250 m je plánovaná výstavba rozsáhlých bateriových úložišť, která představují další plošný zábor kvalitní půdy o rozloze až 7 000 m' pro celou AOV103, zvýšení hlukové zátěže (neustálý hluk chlazení) a představuje neúměrné riziko pro silně zranitelné podzemní vody v případě havárie či požáru. Tato infrastruktura dále prohlubuje nepřípustnou industrializaci krajinného rázu. Na rozdíl od nárazového svistu lopatek VTE, úložiště produkuje monotónní, neustálý hučivý zvuk. V tichém venkovském prostředí se tento zvuk šiří na velké vzdálenosti a zvyšuje celkovou hlukovou hladinu lokality. **9. Rozpor s právem EU a Listinou základních práv a svobod** Akcelerační oblasti mají být dle směrnice RED III vymezovány v územích “s nízkým environmentálním rizikem". Vzhledem k výskytu chráněných druhů a biokoridorů (přiznaných v Opatření obecné povahy AOV103 v bodě 3.1 písm. g) lokalita AOV103 tuto podmínku nesplňuje. V návrhu AOV103 Jestřebí není prokázáno, že veřejného zájmu na dosažení cilů RED III nelze dosáhnout v jiných lokalitách (např. v průmyslových zónách nebo lokalitách s nižším environmentálním rizikem), které by nevyžadovaly tak drastický zásah do jiných veřejných zájmů (biodiverzita, ochrana půdy). Pokud existuji alternativy, je nucené prosazováni AOV103 zneužitím institutu veřejného zájmu. Je ve veřejném zájmu, aby prostředky a úsilí byly vynakládány účelně. Prosazováni AOV v lokalitě s prokazatelně vysokým hydrogeologickým rizikem a silným odporem místní samosprávy povede k dlouholetým soudním sporům a zablokováni výstavby. Takový postup je v rozporu s veřejným zájmem na rychlou transformaci energetiky, neboť efektivnější je využít lokality s vyšší mírou společenské a odborné akceptace. **III. Závěr** Vzhledem k výše uvedeným skutečnostem je návrh vymezení akcelerační oblasti AOV103 Jestřebí věcně nesprávný, nezákonný a společensky nepřijatelný. **Požaduji jeho úplné vypuštěni z návrhu Změny č. 2 ÚRP.**	

Poř. č.	Připomínkové místo	Číslo jednací	Článek	AO	Připomínka	Vyhodnocení
					Jako občan a člen místní komunity jsem již svůj nesouhlas s výstavbou větrných elektráren (VTE) vyjádřil v rámci petice v roce 2024. Na základě této petice přijalo **Zastupitelstvo obce Jestřebí dne 10.9.2024 usnesení č.08/13/2024**, ve kterém se jasně vyslovuje proti výstavbě VTE na katastrech Jestřebí, Jestřebíčko a Pobučí. Navržené vymezení akcelerační oblasti je v přímém rozporu s principem samosprávy. Autor návrhu nerespektuje deklarovaný postoj obce a jejich obyvatel, čímž dochází k narušení důvěry v proces územního plánování a k nucenému prosazování záměru, který nemá místní akceptaci. Nucené vymezení AOV proti výslovnému a odůvodněnému nesouhlasu obce (vyjádřenému usnesením zastupitelstva a petici) bez dostatečného prokázání, že neexistuji jiné (vhodnější) lokality v rámci ČR, je nepřiměřeným zásahem do práva na samosprávu dle Ústavy ČR. Požaduji doložení variantního posouzení, které prokáže, že cíle RED III nelze dosáhnout v lokalitách s nižším odporem místních komunit a nižšími environmentálními dopady." Vzhledem k výše uvedeným věcným a procesním vadám (zejména nepřezkoumatelnost, rozpor se směrnici RED III a chybné technické parametry v SEA) je návrh v rozporu s § 174 odst. 1 správního řádu. Trvám na tom, aby se správní orgán s každým bodem vypořádal jednotlivě a odůvodnil, proč upřednostňuje energetický záměr nad prokazatelnými hydrogeologickými a environmentálními riziky.	
1378.	NF Mosty a prameny	MMR-35094-2026-81	99czl, 99czm, 99czn, 99czo, 99ca, 99cq	AOV58, AOV59, AOV60, AOV61, AOV15, AOV34	Stanovisko k návrhu akceleračních zón pro výstavbu oze na území Hornobenešovska, konkrétně katastru obce Staré Heřminovy (79312) a širokého okolí. Podává nadační fond Mosty a prameny **shrnutí:** **požadujeme zrušení návrhu akceleračních zón AOV 58, 59, 60, 61 a AOV 15 a 34. Především pak AOV 58 a 59 a připojujeme odůvodnění požadavku.** Žádáme, aby jakýkoliv záměr výstavby VTE v uvedené oblasti byl posuzován nikoli jako stavba veřejného zájmu, ale podnikatelský záměr za účelem obchodování nerostného bohatství v zahraničí a to dle směrnic EU o nevyužitých průmyslových zónách. Oblast Hornobenešovska a širokého okolí patří k podhůří Jeseníků s hustým osídlením venkovského charakteru. Je považována za druhé plíce Moravskoslezského kraje a územím blízkým vodnímu zdroji Slezská harta. Pro vyjmutí celé oblasti z akceleračních zón uvádíme následující argumentaci. 1. **ohrožení biodiverzity krajiny** V katastrech dotčených a blízkých obcí se vyskytuje několik druhů vzácných ptáků, kteří jsou uvedeni v Červené knize ohrožených živočichů. Při hodnocení žádáme vzít v úvahu významnou lokalitu Slezské harty, která se nachází v blízkosti návrhu jmenovaných akceleračních zón. Tato lokalita je tradiční tahovou zastávkou řady migrujících ptáků v oblasti. Žádáme v tomto bodě o provedení podrobného terénního výzkumu a zpracování analýzy především s důrazem na následující oblasti: 1. Podrobně vyhodnotit vlivy záměru na ptáky a netopýry: - Provést hodnocení vlivu provozu projektovaných VTE na ptáky a netopýry, s důrazem na výskyt chráněných druhů ptáků. Ornitologický průzkum požadujeme provést v délce trvání 3 roky. Při hodnocení žádáme o respektování Metodiky ornitologického průzkumu pro záměry výstavby větrných elektráren České společnosti ornitologické a Metodiku posuzování vlivu výstavby a provozu větrných elektráren na netopýry České společnosti pro ochranu netopýrů. Součástí posouzení budou i varianty návrhu z hlediska počtu a umístění VTE vzhledem k chráněným jevům – hnízdiště, loviště, přelety významných druhů. Hodnoceny nechť jsou i kumulativní a synergické vlivy záměru, které se projeví v důsledku současného zatížení životního prostředí především dopravní a technickou infrastrukturou, např. možné zvýšení nárazů ptáků do vodičů el. vedení apod.	**Akceptováno částečně.** Akcelerační oblast AOV34 – Jakartovice byla vypuštěna. Vlivy návrhu změny č. 2 ÚRP, včetně vymezení akceleračních oblastí AOV15 Moravice, AOV58 Jelení, AOV59 Liščí vrch, AOV60 Kamenný vrch a AOV61 Sádek na Hornobenešovsku, byly posouzeny v rámci strategického posouzení vlivů na životní prostředí (SEA) a Vyhodnocení vlivů na udržitelný rozvoj území (VVURÚ) tvořícího součást odůvodnění Z2 ÚRP; toto posouzení zahrnovalo dopady na biodiverzitu, chráněné druhy ptáků a netopýrů, krajinný ráz, rekreační potenciál území i blízkost vodního zdroje Slezská Harta jakožto tradiční tahové zastávky migrujících ptáků. Pro každou z uvedených akceleračních oblastí bylo zpracováno biologické posouzení dle § 11 odst. 3, resp. 4 zákona č. 249/2025 Sb. (ZOZE) a závěry těchto posouzení byly promítnuty do podmínek pro využití akceleračních oblastí. Požadavek na provedení tříletého ornitologického průzkumu a dvouletého zdravotního výzkumu jako podmínky vymezení akceleračních oblastí na úrovni Z2 ÚRP nelze akceptovat, neboť tato úroveň posuzování odpovídá strategickému hodnocení koncepcí a nikoli individuálním záměrům; ornitologické průzkumy zpracované dle metodiky České společnosti ornitologické, Hodnocení zdravotních rizik (Health Risk Assessment) zahrnující posouzení vlivu hluku, infrazvuku, stroboskopického efektu a světelného znečištění i případné kompenzační mechanismy jsou záležitostí navazujících řízení dle stavebního zákona a zvláštních předpisů. Argumenty odkazující na stanovisko WHO o vzdálenosti 8 km od obydlí, na pokles cen nemovitostí doložený srovnáním s obcí Melč a na faktickou neprodejnost nemovitostí v okolí větrných elektráren jsou relevantní pro úroveň posuzování konkrétního záměru, nikoliv pro vymezení akceleračních oblastí v územně rozvojovém plánu. Záměry umisťované v akceleračních oblastech jsou osvobozeny od posuzování vlivů na

Poř. č.	Připomínkové místo	Číslo jednací	Článek	AO	Připomínka	Vyhodnocení
					Posouzení přípustnosti výstavby v navržených akceleračních zónách nechť zohlední i stav poznání vlivu provozu VTE, tedy provedení monitoringu a biologického vyhodnocení na stávajících lokalitách VTE v Moravskoslezském Kraji. Žádáme o zpracování detailní migrační studie zaměřené především na ptáky a letouny v okolí dotčených obcí a uvedení konkrétních opatření k minimalizaci negativních vlivů. 2. **ohrožení veřejného zdraví** Podle stanoviska WHO (Světové zdravotnické organizace) a na základě výzkumů, provedených v zemích EU, kde již VTE stojí poblíž lidských obydlí delší dobu vyplývá, že VTE, umístěná blíže než 8 km od lidského obydlí má charakter souvislého obtěžování. To způsobuje např. bolesti hlavy, poruchy spánku, kardiovaskulární onemocnění a psychickou zátěž, která vyžaduje klinickou léčbu. Nepřímé působení obtěžování hlukem, vibrací, světlem způsobuje, že již nemocní lidé v blízkosti menší než 8 km trpí výrazným zhoršením zdravotního a psychického stavu. Z toho vyplývá skoková finanční zátěž pro zdravotnický systém a přímé poškození práva na ochranu zdraví většiny obyvatel v dotčených obcích. Požadujeme, aby posuzování vlivů na veřejné zdraví bylo zpracováno dlouhodobým komparativním průzkumem napříč EU a to osobami, které jsou nezávislé a jsou držiteli osvědčení odborné způsobilosti pro oblast posuzování vlivů na veřejné zdraví Vliv na zdraví obyvatel žádáme zhodnotit v procesu Hodnocení zdravotních rizik (Healt Risk Assessment). Nechť je hodnocen především vliv hluku, infrazvuku, světelného a stroboskopického efektu a dále pak vliv ostatních možných škodlivých faktorů. Žádáme o provedení a hodnocení dlouhodobého působení vlivů stroboskopického efektu, světelného znečištění a světelných efektů s důrazem na vlivy na veřejné zdraví a opatření k jejich minimalizaci. Dále žádáme o zmapování vlivu stínového dopadu na domy i obyvatele v průběhu celého roku. **Žádáme tedy o minimálně dvouletý výzkum dopadu VTE ve vzdálenosti nižší než 13 km na zdravotní stav lidí, žijících v okolí VTE.** **Dále žádáme o vypracování kompenzačního mechanismu lidem, kteří bydlí nebo mají nemovitost určenou k rekreaci v dotčených oblastech a to v případě, že by se výstavba VTE realizovala v blízkosti méně než 8 km od obydlí.** 3. **změna charakteru krajiny** Umístění VTE do krajiny výrazně změní její charakter a zcela zničí krásu, kterou Hornobenešovsko má. Krajinný ráz a klid jsou komodity, které nelze zhodnotit penězi a přesto mají výrazný vliv na člověka. Lidé zde žijí anebo sem jezdí z důvodu rekreace zejména díky těmto faktorům. Pokud bude povýšen zájem jedné obchodní společnosti nad vyšší zájem zachování krajinného rázu a zájmu lidí, pak dochází k zásadní kolizi právního i hodnotového systému. Žádáme o uvedení kompenzační opatření pro minimalizaci vlivů záměru na krajinný ráz, včetně optimalizace světelné signalizace, snížení odlesku, barevnost apod. K plánovanému vzhledu nechť jsou doplněna stanoviska Úřadu pro civilní letectví a Ministerstva obrany. V hlukové studii žádáme o zohlednění stávajících stacionárních zdrojů hluku v zájmové lokalitě. Následně žádáme o vyhodnocení spolupůsobení těchto stávajících zdrojů a plánovaného záměru. Žádáme o zhodnocení vlivu záměru na rekreační potenciál blízké Slezské Harty, se zřetelem na návštěvnost významných přírodních památek v okolí. 4. **poškození práva na ochranu soukromého vlastnictví**	životní prostředí dle § 28 ZOZE a budou povoleny v navazujících řízeních dle stavebního zákona a zvláštních předpisů, v nichž budou posouzeny konkrétní dopady na zdraví obyvatel, přírodu, krajinný ráz Hornobenešovska i hodnoty soukromého a rekreačního majetku v dotčeném území.

Poř. č.	Připomínkové místo	Číslo jednací	Článek	AO	Připomínka	Vyhodnocení
					Podle dosažitelných průzkumů ze zahraničí a případových studií v České republice dochází k poklesu hodnoty soukromého nemovitého majetku až o 50 % ve vzdálenosti do 3 km od VTE. Tento fenomén lze vypozorovat také jednoduchým srovnáním cen na trhu nemovitostí. Například metr čtvereční stavebního pozemku v Beskydech stojí 3500 Kč. Ve Starých Heřminovech (dotčená obec) stojí 1500 Kč a v Melči, kde již pár VTE stojí vyjde 1 m^2na 600 Kč. Další fakt je, že v okolí VTE parků jsou nemovitosti prakticky neprodejné. Tudíž tento záměr znemožňuje lidem se z dotčené oblasti odstěhovat. **Žádáme o zrušení návrhu výše uvedených akceleračních zón a vypracování kompenzačního mechanismu, kterým případná výstavba VTE vyrovná způsobenou ztrátu na soukromém majetku všem lidem, kteří s výstavbou nesouhlasí v dotčených obcích a umožní plné vyrovnání nákladů při pořízení nemovitosti v jiné lokalitě.** **Věříme, že zdravý rozum, vědomí hodnoty přírodních zdrojů a jejich ochrany i respekt k majetku tisíců lidí převáží nad návrhem akceleračních zón pro výstavbu oze.** **Nenecháme si zničit krajinu, domov a zdraví !!!**	
1379.	Randa Jaroslav	MMR-35095-2026-81	99ci	AOV25	**Věc: Připomínka k návrhu Změny č. 2 Územního rozvojového plánu a k Vyhodnocení vlivů na udržitelný rozvoj území v části vymezení akceleračních oblastí pro větrné elektrárny (AOV…)** číslo parcely: 1266/34, 1270/27, KN 44, 1270/29, 1270/35 číslo listu vlastnictví: 14, 262, 597 název katastrálního území: NEKMÍŘ vymezení území dotčeného námitkou (může být v samostatné grafické příloze): VZ. návrh Text připomínky (stručně uveďte, proti čemu konkrétně brojíte – např. vymezení konkrétní akcelerační oblasti, absence variantního řešení, nedostatečné posouzení kumulativních vlivů apod.): Podávám tímto připomínku k návrhu vymezení akceleračních zón, konkrétně k lokalitě AOV25 – název: Zahrádka, vymezení: na území Plzeňský kraj, na území obcí: Nekmíř, Kunějovice, Všeruby, Horní Bělá, Zahrádka. Odůvodnění uplatněné námitky (lze pokračovat na dalších stranách nebo v samostatné příloze – zde napište konkrétní důvody, odkazy na zákon, studie, chyby v dokumentaci atd.): Nesouhlasím s vymezením akcelerační zóny v lokalitě AOV25 – název: Zahrádka z důvodu, že se nachází v blízkosti obytné i rekreační zóny, kdy by výstavbou došlo k výraznému snížení kvality života. Lokalita je součástí Evropsky významné lokality – Manětínská a Rezervace Hůrky (rašeliniště), jejíchž hodnotu by výstavba vysokých větrných elektráren (větrníků) nenávratně poškodila. Výstavba by měla nepříznivý dopad na přírodu, veškeré i vzácné živé organismy, obyvatele i horniny. Rekreace a	**Neakceptováno.** Vlivy návrhu změny č. 2 ÚRP, včetně vymezení akcelerační oblasti AOV25 Zahrádka, byly posouzeny v rámci strategického posouzení vlivů na životní prostředí (SEA) a Vyhodnocení vlivů na udržitelný rozvoj území (VVURÚ) tvořícího součást odůvodnění Z2 ÚRP; toto posouzení zahrnovalo dopady na přírodu, chráněné druhy rostlin a živočichů, vodní režim a mikroklima krajiny. Pro AOV25 bylo zpracováno biologické posouzení dle § 11 odst. 3, resp. 4 zákona č. 249/2025 Sb. (ZOZE) a závěry tohoto posouzení byly promítnuty do podmínek pro využití akcelerační oblasti, přičemž blízkost Evropsky významné lokality Manětínská a Přírodní rezervace Hůrky (rašeliniště) a výskyt chráněných druhů rostlin a ptáků byly vzaty v potaz. Existující zatížení území provozem lomu Zahrádka, včetně prašnosti a hluku, a vedení ropovodu a plynovodu jsou skutečnostmi, k nimž bude přihlédnuto při posuzování kumulativních vlivů v navazujících řízeních dle stavebního zákona a zvláštních předpisů; samotná existence těchto stávajících zátěží nevylučuje vymezení akcelerační oblasti na úrovni územně rozvojového plánu. Argument o ohrožení zdraví domácích zvířat evidovaných v Ústřední evidenci ČMSCH a obava z poškození hospodářství v dotčeném území jsou relevantní pro posuzování konkrétního záměru, nikoli pro vymezení akcelerační oblasti v ÚRP. Veřejné projednání návrhu Z2 ÚRP, jehož součástí je i tato připomínka, představuje zákonný způsob projednání s veřejností a místními obyvateli, přičemž detailní analýza místních podmínek je předmětem navazujících řízení. Záměry umisťované v AOV25 jsou osvobozeny od posuzování vlivů na životní prostředí dle § 28 ZOZE a budou povolovány v navazujících řízeních dle stavebního zákona a zvláštních předpisů, v nichž budou posouzeny konkrétní dopady na Evropsky významnou lokalitu, chráněné druhy, vodní režim, mikroklima a kvalitu bydlení v dotčeném území.

Poř. č.	Připomínkové místo	Číslo jednací	Článek	AO	Připomínka	Vyhodnocení
					bydlení v souladu s přírodou, by zde již postrádalo svůj význam. Obyvatelé mají k této zóně vřelý vztah ať už z důvodu nádherné okolní přírody nebo z důvodu klidného bydlení vesnického typu. V zóně se nachází i zaregistrovaná hospodářství (stáj, pastvinu) v Ústřední evidenci, kterou vede Českomoravská společnost chovatelů, a.s. (ČMSCH). Kvalita života a zdraví těchto i jiných domácích zvířat by byla výstavbou větrných elektráren ohrožena. Zóna se nachází v oblasti s výskytem chráněných druhů rostlin a ptáků nebo v oblasti s významným vlivem na místní mikroklima. Vymezení zón proběhlo bez dostatečné analýzy místních podmínek a bez projednání s místními obyvateli. Tato lokalita rozhodně není vhodná pro „akcelerovanou" výstavbu, neboť je život místních obyvatel, zvířat a jiných živočichů znevýhodněn již existencí lomu Zahrádka (mimo jiné vysokou prašností, hlukem, vzhledem) a vedením ropovodu a plynovodu. Výstavbou větrných elektráren by došlo k ještě dramatičtějšímu zhoršení kvality života a zároveň i znehodnocení hodnot státního majetku i osobního majetku obyvatel. Z výše uvedených důvodů, žádám o vyjmutí lokality AOV25 – název: Zahrádka, vymezení: na území Plzeňský kraj, na území obcí: Nekmíř, Kunějovice, Všeruby, Horní Bělá, Zahrádka, ze seznamu akceleračních oblastí pro rozvoj výroby energie z větrné energie (uvedeno v I.1.b.2., článek 99ci). 	
1380.	Grygerová Marcela, Mgr.	MMR-35099-2026-81	99cw, 99czzw	AOV42, AOV102	**Připomínka k vymezení akceleračních oblastí pro větrné elektrárny – lokalita Rýmařov** • (99cw) **AOV42 Jamartice**, vymezena na území Moravskoslezského kraje, území obci Dolní Moravice, Rýmařov • (99czzw) **AOV102 Zimní Pole**, vymezena na území Moravskoslezského kraje, území obcí Břidličná, Velká Štáhle, Rýmařov Na základě zveřejněné veřejné vyhlášky č.j. MMR-25750/2026-81 ze dne 14.4.2026 tímto uplatňuji podle § 97 odst. 1zákona č. 283/2021 Sb., stavební zákon, v platném znění, připomínku k návrhu Změny Č. 2 Územního rozvojového plánu, týkající se vymezení výše specifikovaných akceleračních oblastí.	**Neakceptováno.** Vlivy návrhu Změny č. 2 ÚRP ČR včetně akceleračních oblastí AOV42 Jamartice a AOV102 Zimní Pole byly posouzeny v rámci strategického posouzení vlivů na udržitelný rozvoj území (SEA/VVURÚ), jehož závěry jsou součástí odůvodnění Z2 ÚRP. Pro obě akcelerační oblasti bylo zpracováno biologické posouzení dle § 11 odst. 3, resp. 4 zákona č. 249/2025 Sb. (ZOZE), zahrnující rovněž hodnocení vlivu na netopýry a jejich

Poř. č.	Připomínkové místo	Číslo jednací	Článek	AO	Připomínka	Vyhodnocení
					Nesouhlasím s tímto záměrem z nás|edujících důvodů: 1) Zásah do krajinného rázu Navrhované umístění větrných elektráren představuje významný dlouhodobý zásah do krajinného rázu oblasti a charakteru území (otevřené horizonty), které jsou jednou z hlavních hodnot tohoto regionu. Jamartice jsou vstupní branou do CHKO Jeseníky. Výstavba větrných parků v této lokalitě nevratně poškodí krajinný ráz, který je hlavním aktivem regionu pro cestovní ruch a rekreaci. Záměr je v rozporu se strategií rozvoje cestovního ruchu Moravskoslezského kraje. 2) Kvalita života a zdraví I při dodržení zákonných limitů a norem bude docházet k dlouhodobému zatížení hlukem, vibracemi, vizuálními, světelnými a stroboskopickými efekty, což bude mít negativní vliv na kvalitu života, pohodu bydlení a zdraví mé rodiny. Můj dům i pozemky se nachází v těsném sousedství s AOV42. Podle zveřejněných map v blízkosti cca 500 metrů. Toto je dle zahraničních studií neakceptovatelně krátký odstup od obydlí. Za nejnižší možný limit je považováno 2000 metrů až desetinásobek výšky větrné elektrárny. Toto nebylo při vymezeni zóny AOV42 dodrženo, a proto požaduji zrušení této zóny. 3) Socioekonomické dopady Region patři mezi ekonomicky slabší a chudší oblasti. Zachovalá krajina je klíčovým rozvojovým potenciálem. Záměr povede k významnému sníženi atraktivity území pro bydlení, rekreaci a cestovní ruch a k souvisejícímu dramatickému poklesu hodnoty nemovitosti. Realizace zóny větrných elektráren v těsné blízkosti mé nemovitosti (rodinný dům, pozemky, stavební parcela) povede k okamžitému a trvalému snížení až úplné ztrátě jejich tržní hodnoty i využitelnosti pro rekreaci. Tímto zásahem by se nepřípustně omezilo mé vlastnické právo. 4) Kumulace oblastí Na malé území jsou nap|ánovány/kumu|ovány 3 velké akcelerační oblasti. Místní část Jamartice má být ,,sevřena" mezi dvě akcelerační oblasti AOV42 a AOV102. Dojde tak k souběhu a negativní vliv bude o to navýšen. 5) Ohroženi životního prostředí Rotující lopatky větrných elektráren mohou být nebezpečné pro okolní faunu, zejména ptactvo. Infrazvuk může být pro mnoho zvěře nebezpečným. Není dosud vyloučen negativní vliv větrných elektráren na podnebí a klima. *Ochrana přírody:* Oblast je biotopem chráněných druhů – v Jamarticích ve stodolách jsou letní hnízdiště netopýrů a přes navrhované území pro větrné elektrárny vedou jejich trasy pro přesun ze zimovišť. Studiemi ze zahraničí byl prokázán negativní vliv na jejich populace a vysokou úmrtnost v okolí. Na horských loukách na území AOV42 se vyskytují chráněné rostliny, které by výstavbou byly naprosto zničeny. Do dnešních dní nebylo potřeba na tyto chráněné druhy upozorňovat a místní obyvatelé si jejich výskytu vážili i bez vytyčení oficiálních chráněných území. *Ohrožení vodního zdroje:* Na pozemcích AOV42 a v jejich těsné blízkosti se nachází vodní rezervoár zásobující Jamartice pitnou vodou. Tento byl vybudován po zničení podzemních vod při výstavbě zemědělského statku v Jamarticich, kdy nadále nebylo v přilehlých domech možné používat vlastní studny. Jedním z nich je i má nemovitost, pro kterou je to výhradní zdroj pitné vody. Trasy přívodů vody jsou dodnes nedostatečně zmapovány, jak je uváděno i v oficiálních dokumentech. Negativními vlivy spojenými s výstavbou by byl tento jediný zdroj ohrožen. Dále se na zmíněných pozemcích nad Jamarticemi dotčených návrhem AOV42 nachází podzemní zdroje vody, které jsou podle pamětníků svedeny do studánek a studen v Jamarticich. Výstavba by nevratně zničila tyto cenné přírodní zdroje vody nejen pro zvířata, ale také pro obyvatele. Výstavba větrných elektráren a s ní spojené zemní práce přímo ohrožuji stabilitu a čistotu těchto zdrojů pitné vody. Z výše uvedených důvodů požaduji zrušení celé oblasti AOV42.	migrační trasy mezi zimovišti a letními hnízdy umístěnými ve stodolách v Jamarticích i chráněné rostliny vyskytující se na horských loukách dotčeného území, a závěry tohoto posouzení byly promítnuty do podmínek příslušných územních opatření. Obava podatelky o dopad výstavby větrných elektráren na krajinný ráz oblasti, jež je vstupní branou do CHKO Jeseníky, na atraktivitu regionu pro cestovní ruch a rekreaci a na socioekonomický rozvoj ekonomicky slabšího území, stejně jako obavy z hlukové zátěže, stroboskopického efektu a poklesu hodnoty nemovitostí, jsou věcnými záležitostmi, které budou posouzeny v navazujících řízeních při povolování konkrétních záměrů dle stavebního zákona a zvláštních předpisů; záměry OZE jsou osvobozeny od posuzování vlivů na životní prostředí dle § 28 ZOZE. Námitka ohrožení vodního rezervoáru zásobujícího Jamartice pitnou vodou, včetně podzemních zdrojů, jejichž trasy jsou dosud nedostatečně zmapovány, a výhradního zdroje pitné vody pro nemovitost podatelky, bude předmětem posouzení v navazujících řízeních, zejména v souladu s požadavky vodního zákona, přičemž podmínky ochrany vodních zdrojů jsou v územních opatřeních zohledněny. Argument o nepřípustné kumulaci záměrů při souběhu AOV42 a AOV102, které fakticky svírají obec Jamartice z obou stran a jejichž synergické dopady podle podatelky nebyly posouzeny, byl v rámci SEA/VVURÚ reflektován, přičemž interakce akceleračních oblastí v území byly součástí provedeného hodnocení. Konkrétní záměry OZE budou povoleny v navazujících řízeních dle stavebního zákona a zvláštních předpisů.

Poř. č.	Připomínkové místo	Číslo jednací	Článek	AO	Připomínka	Vyhodnocení
					6) Nedostatečné informace Ve zveřejněných dokumentech není dostatečně zohledněn celkový dopad na krajinný ráz a hodnoty území, vliv na kvalitu života a zdraví obyvatel a rekreační využití území, a chybí posouzení kumulativních vlivů na životní prostředí. Domnívám se, že návrh není v souladu s principy udržitelného rozvoje a nepřiměřeně zatíží obyvatele i vlastníky rekreačních nemovitostí v tomto regionu. Závěr: **Navrhuji zcela zrušit bez náhrady akcelerační oblasti AOV42 a AOV102.**	
1381.	Zástupce veřejnosti Scheichenostová Romana	MMR-35102-2026-81	99bf, 99bi, 99czzs	AOS6, AOS9, AOV98	Tuto námitku podávám jako Zástupce veřejnosti na základě přiložené podpisové listiny, kterou podpořilo více než 50 občanů obcí Zborovice a Medlov, Troubky, Zdounky a Nětčice, kteří uplatňují věcně shodnou námitku k ochraně krajinného rázu a životního prostředí v našem regionu. **Předmět:** Námitka zástupce veřejnosti k návrhu Změny č. 2 Územního rozvojového plánu (Zóny AOS6, AOS9 a AOV98). **Týká se akceleračních zón: AOS6, AOS9 a AOV98** Jako dotčená osoba podávám námitku proti vymezení výše uvedených zón a požaduji jejich zásadní zmenšení či úpravu z těchto důvodů: **1. Nepřípustný kumulativní dopad a efekt obklíčení** Namítám extrémní a neúnosnou koncentraci energetických zón v mikroregionu obcí **Zdounky, Nětčice, Troubky, Zborovice** a **Medlov.** Upozorňuji, že v dotčeném území již jedna fotovoltaická elektrárna existuje (v areálu bývalého zemědělského družstva). Tato stávající instalace je umístěna v urbanizovaném, pohledově méně exponovaném území a nenarušuje krajinný ráz. Souběh tří rozsáhlých záměrů (**AOS6, AOS9 a AOV98**) na tak malém území nebyl v návrhu dostatečně posouzen z hlediska synergických vlivů. Kombinace desítek hektarů **solárních panelů na svazích a větrných elektráren** vytvoří faktické průmyslové obklíčení našich obcí, což zásadně sníží kvalitu života obyvatel a hodnotu jejich nemovitostí. **2. Narušení krajinného rázu (§ 12 zák. č. 114/1992 Sb.)** Zóny (zejména AOS6) jsou navrženy na svažitém terénu (úbočí vrchu Kuchyňka), což dramaticky zvyšuje jejich vizuální dominanci. Metodika MŽP doporučuje umisťovat FVE na ploché a málo viditelné lokality. Zóna AOS6 zahrnuje strmé svahy viditelné z dálky, je to v rozporu s těmito doporučeními. Instalace technických prvků v takovém měřítku nevratně poškodí harmonické měřítko krajiny v podhůří Chřibů a znehodnotí dálkové pohledové osy, které jsou klíčové pro identitu tohoto regionu.	**Akceptováno částečně.** Akcelerační oblast AOV98 – Tetětice byla vypuštěna. Vlivy návrhu Změny č. 2 ÚRP ČR včetně akceleračních oblastí AOS6 Zdounky a AOS9 Zborovice byly posouzeny v rámci strategického posouzení vlivů na udržitelný rozvoj území (SEA/VVURÚ), jehož závěry jsou součástí odůvodnění Z2 ÚRP; akcelerační oblast AOV98 byla z návrhu vypuštěna a argument o průmyslovém obklíčení mikroregionu byl tím zčásti zohledněn. Pro oblasti AOS6 a AOS9 bylo zpracováno biologické posouzení dle § 11 odst. 3, resp. 4 ZOZE, zahrnující rovněž hodnocení vlivu na ekologickou konektivitu, migraci živočichů a prostupnost krajiny, a závěry tohoto posouzení byly promítnuty do podmínek příslušných územních opatření. Námitka, že zóna AOS6 je navržena na svažitém terénu pohledově exponovaného úbočí vrchu Kuchyňka a že toto umístění je v rozporu s metodickými doporučeními MŽP pro lokalizaci fotovoltaických elektráren na ploché a méně viditelné lokality, byla při zpracování SEA/VVURÚ zohledněna; metodická doporučení MŽP však nejsou právně závazná a konkrétní záměry budou v navazujících řízeních posouzeny z hlediska krajinného rázu dle § 12 zákona č. 114/1992 Sb. a dalších zákonných požadavků. Obava o narušení prostupnosti krajiny oplocením rozsáhlých navazujících ploch o celkové výměře přes 80 ha, které by vytvořily neprostupnou bariéru pro přirozenou migraci zvěře a omezily právo průchodu krajinou dle § 63 zákona č. 114/1992 Sb., je věcnou záležitostí, jež bude posouzena v navazujících řízeních; podmínky územních opatření zahrnují požadavky na zachování prostupnosti území. Požadavek vnitřní fragmentace zón AOS6 a AOS9 na oddělené segmenty s nezastavitelnými koridory šíře minimálně 50 m kopírujícími stávající cesty a přirozené biokoridory je záležitostí navazujících řízení dle stavebního zákona a zvláštních předpisů, v jejichž rámci budou konkrétní záměry OZE povolovány; záměry OZE jsou osvobozeny od posuzování vlivů na životní prostředí dle § 28 ZOZE.

Poř. č.	Připomínkové místo	Číslo jednací	Článek	AO	Připomínka	Vyhodnocení
					3. Ztráta prostupnosti krajiny a ekologická bariéra Oplocení a zastavění takto rozsáhlých, na sebe navazujících ploch (celkem přes 80 ha) vytvoří neprostupnou bariéru. Ta znemožní přirozenou migraci zvěře a výrazně omezí ústavní právo na volný průchod krajinou (§ 63 zák. č. 114/1992 Sb.). Navržené řešení nerespektuje potřebu zachování rekreačních tras a biokoridorů mezi dotčenými obcemi. **4. Požadavek na úpravu** • **Úplné vypuštění (zrušení) akcelerační zóny AOV98** z návrhu Změny č. 2 Uzemního rozvojového plánu. Jakákoliv forma výstavby větrných elektráren v této lokalitě je pro dotčené obce a jejich obyvatele neakceptovatelná. o Vymezení zóny AOV98 považujeme za systémově chybné. Větrné elektrárny v této lokalitě by svou výškou a pohybem rotorů tvořily nepřekonatelnou dominantu, která by zcela potlačila krajinný ráz podhůří Chřibů. Vzhledem k členitosti terénu a blízkosti obytné zástavby neexistuje žádná varianta částečné redukce, která by eliminovala negativní dopady na pohodu bydlení (hluk, světelné záblesky, stroboskopický efekt) a ochranu přírody. Proto trváme na jejím celkovém vypuštění. • **Zásadní redukci a prostorové omezení zón AOS6 a AOS9** tak, aby nedocházelo k industrializaci horizontů a pohledově exponovaných svahů. • **Definování nezastavitelných koridorů** o minimální šíři 50 metrů mezi jednotlivými segmenty zón pro zajištění prostupnosti a ekologické stability území. **Požadujeme vnitřní fragmentaci (rozdělení) ploch AOS6 a AOS9.** Namísto souvisle oplocených areálů požadujeme rozdělení těchto zón na menší technologické celky (segmenty), které budou od sebe odděleny nezastavitelnými a neoplocenými koridory o minimální šíři 50 metrů. Tyto koridory musí kopírovat stávající cesty a přirozené biokoridory v území, aby byla zachována prostupnost krajiny pro lidi i zvěř a nedošlo k vytvoření neprostupné bariéry. Zároveň požadujeme minimální vzdálenost od hranic lesních pozemků 150 m a povinnost realizovat obvodovou výsadbu víceřadé izolační zeleně a použití panelů s antireflexní úpravou. **Procesní doložka:** Vzhledem k tomu, že tato námitka je podpořena zákonem stanoveným počtem občanů, žádáme, aby se Zástupcem veřejnosti bylo v dalším procesu nakládáno jako s účastníkem řízení a aby bylo o vypořádání této námitky podáno písemné vyrozumění na výše uvedenou adresu.	
1382.	Randa Jaroslav	MMR-35104-2026-81	99ci	AOV25	**Věc: Připomínka k návrhu Změny č. 2 Územního rozvojového plánu a k Vyhodnocení vlivů na udržitelný rozvoj území v části vymezení akceleračních oblastí pro větrné elektrárny (AOV…)**	**Neakceptováno.** Vlivy návrhu Změny č. 2 ÚRP ČR včetně akcelerační oblasti AOV25 Zahrádka byly posouzeny v rámci strategického posouzení vlivů na udržitelný rozvoj území (SEA/VVURÚ), jehož závěry jsou součástí odůvodnění Z2 ÚRP. Pro oblast AOV25 bylo zpracováno biologické posouzení dle § 11 odst. 3, resp. 4 ZOZE zahrnující posouzení vztahu k Evropsky významné lokalitě Manětínská a Přírodní rezervaci Hůrky, výskytu chráněných druhů rostlin a ptáků a vlivu na místní mikroklima, a závěry tohoto posouzení byly promítnuty do podmínek příslušného územního opatření. Argument o kumulaci negativních vlivů se stávající zátěží lokality způsobenou provozem lomu Zahrádka, jehož hluk, prašnost a vizuální dopad již nyní znevýhodňují život místních obyvatel, zvířat i živočichů, a s trasami ropovodu a plynovodu byl v rámci SEA/VVURÚ zohledněn a bude předmětem podrobného

Poř. č.	Připomínkové místo	Číslo jednací	Článek	AO	Připomínka	Vyhodnocení
					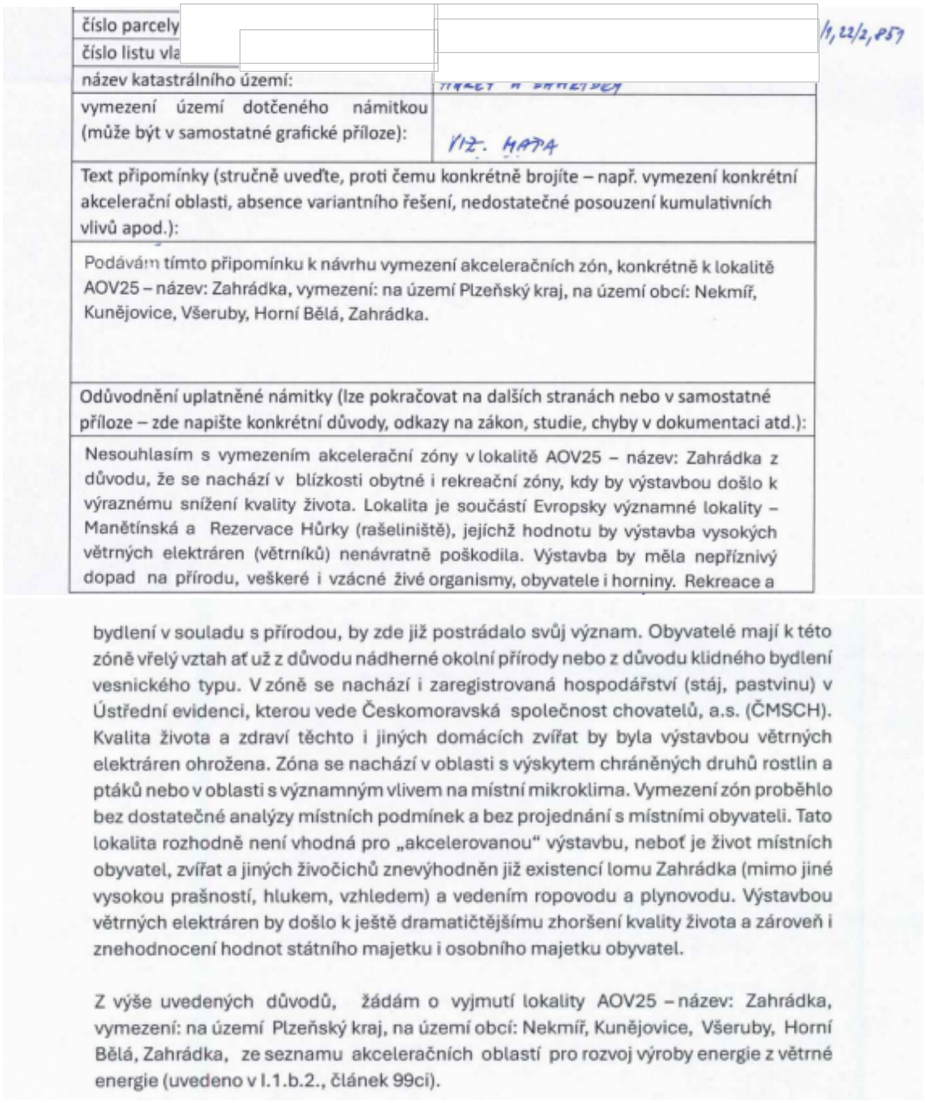	posouzení v navazujících řízeních při povolování konkrétních záměrů. Obavy o snížení kvality života v blízkosti obytné a rekreační zóny, o nenávratné poškození hodnot Přírodní rezervace Hůrky a Evropsky významné lokality Manětínská, o ohrožení welfare hospodářských zvířat v evidovaných chovech a o pokles hodnoty státního i soukromého majetku jsou věcnými záležitostmi, které budou posouzeny v navazujících řízeních dle stavebního zákona a zvláštních předpisů; záměry OZE jsou osvobozeny od posuzování vlivů na životní prostředí dle § 28 ZOZE. Vymezení akcelerační oblasti AOV25 proběhlo na základě odborných analýz a územně analytických podkladů (UAP) v souladu se zákonem stanoveným postupem a procesní požadavky na projednání Z2 ÚRP včetně možnosti veřejnosti uplatňovat připomínky byly splněny; konkrétní záměry budou v navazujících řízeních posouzeny z hlediska splnění podmínek ochrany přírody, krajiny a dalších zákonných požadavků.

Poř. č.	Připomínkové místo	Číslo jednací	Článek	AO	Připomínka	Vyhodnocení
						

Poř. č.	Připomínkové místo	Číslo jednací	Článek	AO	Připomínka	Vyhodnocení
1383.	Helusová Markéta	MMR-35108-2026-81	99cze, 99czp, 99czq	AOV51, AOV62, AOV63	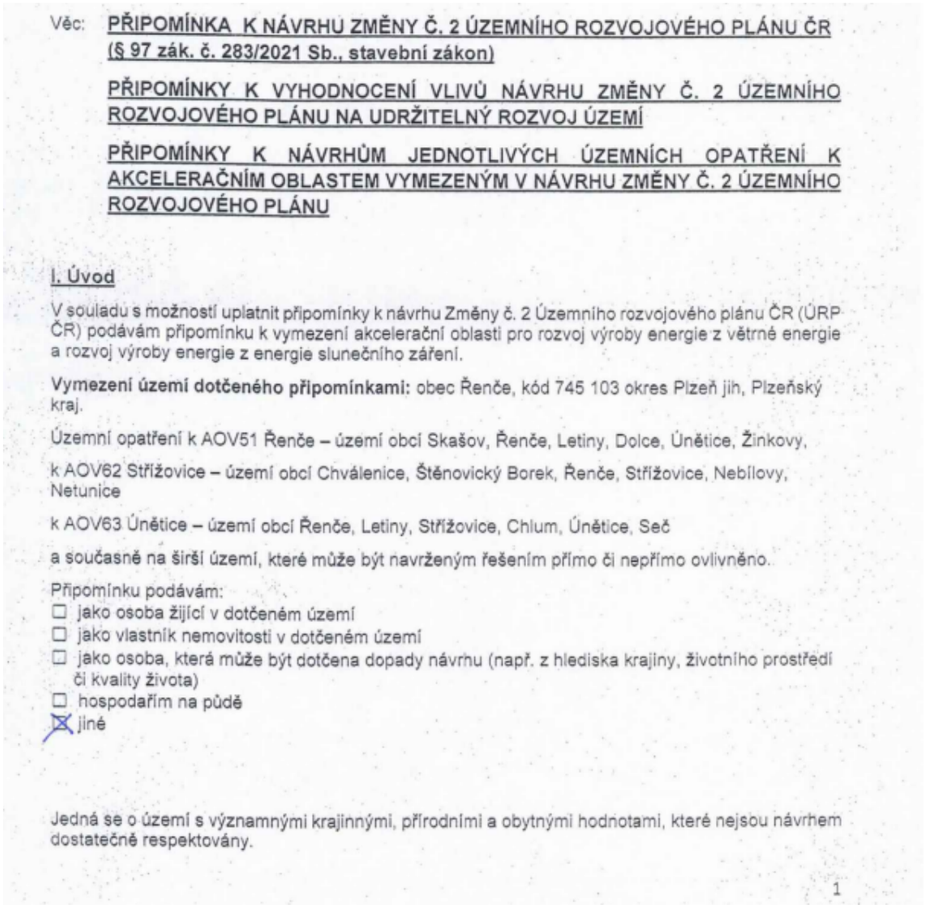	**Akceptováno částečně.** Akcelerační oblast AOV63 – Únětice byla vypuštěna. Akcelerační oblast AOV62 – Střížovice byla zmenšena. Vlivy návrhu Změny č. 2 ÚRP ČR včetně akceleračních oblastí AOV51 Řenče a AOV62 Střížovice byly posouzeny v rámci strategického posouzení vlivů na udržitelný rozvoj území (SEA/VVURÚ), jehož závěry jsou součástí odůvodnění Z2 ÚRP; SEA/VVURÚ obsahuje hodnocení variantního přístupu a posouzení kumulativních a synergických vlivů záměrů v území, takže tvrzení o absenci těchto posouzení neodpovídá skutečnosti, a odůvodnění Z2 ÚRP splňuje zákonné požadavky dle správního řádu. Pro obě akcelerační oblasti bylo zpracováno biologické posouzení dle § 11 odst. 3, resp. 4 ZOZE zahrnující hodnocení vlivu na lokality soustavy Natura 2000, populace netopýrů, chráněné druhy ptáků a dalších živočichů, a závěry tohoto posouzení byly promítnuty do podmínek příslušných územních opatření; biologické posouzení vychází z dostupných odborných podkladů a analyzovaných dat o výskytu druhů. Námitka rozporu se směrnicí RED III (2023/2413) z důvodu neprokázání priority brownfieldů, zastavěných ploch a technicky narušených území před volnou krajinou není důvodná, neboť tato směrnice zavazuje k přednostnímu zohledňování takových ploch, avšak nevylučuje vymezení akceleračních oblastí v nezastavěné krajině tam, kde jsou splněny podmínky stanovené ZOZE a provedené SEA/VVURÚ. Záměry OZE jsou osvobozeny od posuzování vlivů na životní prostředí dle § 28 ZOZE, přičemž právě z tohoto důvodu byl na posouzení vlivů na úrovni koncepce v rámci SEA/VVURÚ kladen zvýšený důraz a jeho výsledky zahrnují podmínky minimalizující dopady na krajinný ráz, ekologickou konektivitu, migrační trasy živočichů a zdraví obyvatel. Dopady na hluk, nízkofrekvenční hluk, stroboskopický efekt, světelné zatížení, kvalitu bydlení a hodnotu nemovitostí vlastníků v dosahu záměrů budou v plném rozsahu posouzeny v navazujících řízeních při povolování konkrétních záměrů dle stavebního zákona a zvláštních předpisů, přičemž veřejnost měla a má možnost se k záměrům vyjádřit v zákonem stanovených procesech. Konkrétní záměry OZE v AOV51 a AOV62 budou povolovány v navazujících řízeních dle stavebního zákona a zvláštních předpisů.

Poř. č.	Připomínkové místo	Číslo jednací	Článek	AO	Připomínka	Vyhodnocení
					S návrhem týkajícím se Územního opatření k AOV51 Řenče – území obcí Skašov, Řenče, Letiny, Dolce, Únětice, Žinkovy, k AOV62 Střížovice – území obcí Chválenice, Štěnovický Borek, Řenče, Střížovice, Nebilovy, Netunice k AOV63 Únětice – území obcí Řenče, Letiny, Střížovice, Chlum, Únětice, Seč **nesouhlasím** a požaduji jeho **vyřazení nebo zásadní přepracování**, neboť vykazuje závažné nedostatky z hlediska zákonnosti, ochrany životního prostředí i dopadů na obyvatele v dané oblasti. **II. Zákonnost a nesoulad s právními předpisy ČR** **1) Rozpor se zákonem č. 500/2004 Sb., správní řád** ➢ § 3 – nebyl zjištěn stav bez důvodných pochybností ➢ § 68 – nedostatečné odůvodnění Návrh **je nepřezkoumatelný**, protože neobsahuje konkrétní podklady pro dané území. **2) Rozpor se zákonem č. 100/2001 Sb. (EIA/SEA),** chybí posouzení: ➢ kumulativních vlivů ➢ variantního řešení ➢ konkrétních dopadů na území Dokumentace SEA **je neúplná a věcně nedostatečná.** **3) Rozpor se zákonem č. 114/1992 Sb. (ochrana přírody a krajiny)** ➢ ohrožení krajinného rázu (§ 12) ➢ narušení ekologické stability ➢ zásah do biotopů a migračních tras **4) Rozpor se stavebním zákonem** ➢ § 18 a § 19 – ochrana hodnot území ➢ požadavek na udržitelný rozvoj Návrh představuje industrializaci volné krajiny **bez dostatečného odůvodnění**. **III. Nesoulad s právem Evropské unie** **1) Směrnice o ptácích (2009/147/ES) a o stanovištích (92/43/EHS)** ➢ nelze vyloučit negativní vliv na chráněné druhy ➢ chybí dostatečné biologické podklady **Rozpor** s požadavkem vyloučení významného vlivu. **2) Směrnice EIA (2011/92/EU)** ➢ nedostatečné zapojení veřejnosti ➢ nedostatečné vyhodnocení vlivů **3) Směrnice RED III (2023/2413)** 2	

Poř. č.	Připomínkové místo	Číslo jednací	Článek	AO	Připomínka	Vyhodnocení
					nebyla doložena priorita využití: ➢ zastavěných ploch ➢ brownfieldů ➢ technicky narušených území Vymezení ve volné krajině je v **rozporu s principem minimalizace dopadů.** **4) Princip předběžné opatrnosti (čl. 191 SFEU)** Politika Unie v oblasti životního prostředí přispívá k sledování následujících cílů: ➢ zachování, ochrana a zlepšování kvality životního prostředí, ➢ ochrana lidského zdraví, ➢ uvážlivé a racionální využívání přírodních zdrojů, **5) Evropská úmluva o krajině (European Landscape Convention), ETS No. 176** ➢ nedostatečná ochrana krajiny jako základní složky životního prostředí ➢ ignorování charakteru území ➢ nedostatečné zapojení veřejnosti do rozhodování o zásazích do krajiny **6) Aarhuská úmluva (Convention on Access to Information, Public Participation in Decision-making and Access to Justice in Environmental Matters), 1998** ➢ omezení práva veřejnosti na informace ➢ omezení účasti veřejnosti na rozhodovacích procesech (pouze formální zapojení) ➢ omezení práva veřejnosti na přístup k právní ochraně v záležitostech životního prostředí **IV. Nedostatky SEA a podkladů** ➢ absence terénních biologických průzkumů ➢ práce pouze s mapovými podklady (nedostatečné) ➢ chybí reálná data o výskytu druhů ➢ variantní řešení ➢ posouzení vlivu na zdraví Bez těchto podkladů **nelze učinit kvalifikovaný závěr.** **V. Narušení krajiny a životního prostředí** Navržené řešení povede k: ➢ zásadní změně krajinného rázu ➢ narušení horizontů a dálkových pohledů ➢ vzniku bariér v krajině ➢ narušení ekologické konektivity ➢ znehodnocení zemědělské půdy ➢ zničení migračních tras živočichů Výška staveb (180 m a vyšší) **znamená nadregionální dopad.** **VI. Dopady na obyvatele** Návrh nedostatečně řeší negativní vliv na: ➢ hluk a nízkofrekvenční hluk ➢ stroboskopický efekt ➢ světelné zatížení 3	

Poř. č.	Připomínkové místo	Číslo jednací	Článek	AO	Připomínka	Vyhodnocení
					➢ kvalitu bydlení ➢ hodnotu nemovitostí Tyto **vlivy nejsou řádně vyhodnoceny.** **VII. Kumulativní a systémové dopady** Není řešeno: ➢ souběžné působení více projektů ➢ celkové zatížení území ➢ únosnost krajiny Hrozí **nevratná degradace území**. **VIII. Absence variantního řešení** Není doloženo, že byly posuzovány jiné lokality a méně konfliktní varianty, jedná se o porušení základního principu plánování. Nebyla rovněž posouzena tzv. nulová varianta (varianta 0), tedy stav území před realizací záměru, což znemožňuje objektivní hodnocení dopadů. **IX. Vyloučení EIA a nedostatečné posouzení vlivů** Navržené vymezení akceleračních oblastí má zásadní dopad i z hlediska následného povolování záměrů, neboť v těchto oblastech dochází k omezení, resp. vyloučení standardního posuzování vlivů na životní prostředí (EIA). O to vyšší nároky musí být kladeny na kvalitu, úplnost a konkrétnost podkladů a vyhodnocení vlivů na životní prostředí již na úrovni tohoto návrhu, neboť územní opatření dle ZOZE nemůže plnohodnotně nahradit individuální posouzení konkrétních záměrů. Předložený návrh však tyto požadavky nenaplňuje, zejména postrádá dostatečné vyhodnocení konkrétních lokálních dopadů, kumulativních vlivů více záměrů v území a jejich dopadů na krajinný ráz, obytné prostředí a veřejné zdraví. **X. Hlavní požadavek** Navrhuji: 1) **Vyřazení výše uvedené akcelerační oblasti z návrhu** nebo 2) Zároveň (pro případ, že nebude tomuto požadavku vyhověno) **požaduji, aby návrh změny č. 2 ÚRP ČR nebyl v této části schválen a byl vrácen k zásadnímu přepracování**, a to zejména po doplnění: • posouzení vlivu na lokality Natura 2000 dle čl. 6 odst. 3 směrnice 92/43/EHS • dostatečný biologický průzkumu odpovídající metodikám MŽP v různých ročních obdobích • hodnocení vlivu na populace netopýrů • posouzení kumulativních vlivů v širším území • hodnocení dopadů na krajinný ráz 4	

Poř. č.	Připomínkové místo	Číslo jednací	Článek	AO	Připomínka	Vyhodnocení
					• hodnocení dopadů na využití nemovitostí vlastníků v dosahu navrhovaných 460 m od obytné zástavby a přímý dopad vymezení AO na výkon vlastnických práv těchto vlastníků, včetně uvedení metodiky, podle které se určuje vzdálenost od zastavěného území • zdůvodnění nevyužití brownfieldů a narušených území uvedených v Národní databázi brownfieldů Do doby doplnění těchto podkladů nelze území považovat za způsobilé pro vymezení akcelerační oblasti. Podané připomínky jsou blanketní, podatel si vymezuje právo připomínky doplnit ve lhůtě 15 dnů ode dne veřejného projednání. **XI. Závěr** Návrh v předložené podobě není dostatečně odůvodněný, není podložen odbornými daty, je v rozporu s právními předpisy ČR i EU a může mít závažné dopady na krajinu, životní prostředí i obyvatele, proto požaduji především vyřazení Územního opatření k AOV51 Řenče – území obcí Skašov, Řenče, Letiny, Dolce, Únětice, Žinkovy k AOV62 Střížovice – území obcí Chválenice, Štěnovický Borek, Řenče, Střížovice, Nebílovy, Netunice k AOV63 Únětice – území obcí Řenče, Letiny, Střížovice, Chlum, Únětice, Seč z návrhu Změny č. 2 Územního rozvojového plánu ČR. Pro případ, že tomuto požadavku nebude vyhověno, požaduji zásadní přepracování Návrhu Změny č. 2 ÚRP ČR tak, aby byl v souladu s právními předpisy a byly řádně vyhodnoceny jeho dopady. Žádám, aby tato připomínka byla řádně vypořádána v souladu se zákonem a aby bylo uvedeno konkrétní odůvodnění přijatého řešení.	
1384.	Jílková Ludmila	MMR-35112-2026-81	99czzx	AOV103	**VĚC: Připomínky k návrhu Změny č. 2 Územního rozvojového plánu ČR – vymezení akcelerační oblasti AOV103 Jestřebí, Olomoucký kraj** Na základě zveřejněné veřejné vyhlášky č.j. MMR-25750/2026-81 ze dne 14.4.2026 tímto uplatňuji podle § 97 odst,1 zákona Č.283/2021 Sb., stavební zákon, v platném znění, připomínky k návrhu Změny Č.2 Územního rozvojového plánu ČR, týkající se vymezeni akcelerační oblasti AOV103 Jestřebí. **I. Žádost o vyloučeni oblasti** Na základě níže uvedených důvodů **nesouhlasím** s tímto návrhem Změny Č.2 Územního rozvojového plánu ČR a **požaduji vyloučeni akcelerační oblasti AOV103 Jestřebí z návrhu Změny č. 2 Územního rozvojového plánu ČR**. Mám za to, že vymezeni této oblasti je v přímém rozporu se zájmy ochrany přírody, krajiny, zemědělského půdního fondu a ochrany zdraví a práv obyvatel dotčených obci Jestřebí a Pobučí. **II. Odůvodněni připomínek** **1. Nedostatky návrhu a procesní pochybení** Návrh vykazuje zásadní procesní a věcné vady, postrádá konkrétní podklady a podrobnou analýzu lokality. Vychází pouze z expertních odhadů (počet věží, instalovaný výkon), nikoliv z podrobné analýzy území. Nebyly posouzeny jiné možnosti umístění akceleračních oblastí, zejména využiti brownfieldů či jiné znehodnocené půdy, což je v rozporu se zásadami udržitelného rozvoje území. Návrh rezignuje na předběžnou opatrnost a odsouvá řešení zásadních střetů v území až do fáze povolování jednotlivých záměrů, čímž popírá smysl strategického plánování. **2. Ochrana přírody a krajiny** Analýza nárůstu viditelnosti v dokumentu SEA (Strategic Environmental Assessment) u oblasti AOV103 uvažuje s výškou stožárů 120, 170 m a 200 m. Mapa prokazuje drastický nárůst viditelnosti technických staveb v bezprostřední blízkosti sídel. Analýza potvrzuje, že stožáry o výšce 200 m (celková výška s listy	**Akceptováno.** Akcelerační oblast AOV103 – Jestřebí byla vypuštěna.

Poř. č.	Připomínkové místo	Číslo jednací	Článek	AO	Připomínka	Vyhodnocení
					cca 250 m) budou dominantou viditelnou z celého území dotčených obci. V Opatření obecné povahy se návrh nevypořádal s tím, jak bude chráněn krajinný ráz a pohoda bydlení. Navržená oblast nerespektuje vizuální integritu sídel a fakticky mění charakter venkovského osídleni na průmyslovou zónu bez adekvátní kompenzace či ochranných opatřeni. Lokalita AOV103 představuje cenný krajinný celek, jehož industrializace je nepřípustná. Opatření obecné povahy pro AOV103 připouští výjimky pro “nezbytná křížení" dopravní a technické infrastruktury s biokoridory, což při rozsahu infrastruktury VTE povede k faktické fragmentaci regionálních a lokálních biokoridorů. Stanovená minimální šířka koridoru 500 m pro velké savce je pro druhy jako například vlk v členitém terénu Jestřebí a Pobučí zcela nedostatečná a nezajišt'uje funkčnost migrační trasy. V Opatření obecné povahy pro AOV103 je uvedeno, že ochrana netopýrů bude řešena zajištěním akustického monitoringu netopýrů provozovatelem větrné elektrárny podle metodického doporučení společnosti ČESON, která je v textu označena jako “v přípravě". Stanoveni podmínek ochrany netopýrů odkazem na neexistující/rozpracovaný dokument činí Opatřeni obecné povahy v této části nepřezkoumatelným. Správní akt nemůže ukládat povinnosti na základě dokumentu, který není součásti a jehož obsah je v době schvalováni ÚRP neznámý. To zakládá nezákonnost celého vymezeni AOV103 pro porušení principu právní jistoty. Jelikož Opatření obecné povahy přiznává nutnost následného monitoringu mortality ptáků (bod 3.2 c, d), potvrzuje tím existenci rizika, kterému by mělo být předcházeno nevymezením oblasti v takto cenném území. Vymezení AOV103 je v přímém rozporu s požadavkem čl.15c směrnice RED III, neboť oblast zahrnuje migrační koridory velkých savců, což automaticky vylučuje klasifikaci území jako “nízkorizikového”. Návrh AOV103 se nevypořádal s tím, jak může být oblast s přiznanou fragmentaci biokoridorů považována za environmentálně vhodnou. **3. Voda a klimatické funkce krajiny** Podkladová analýza SEA trpí zásadní věcnou vadou, když uvažuje hloubku založeni 2-4 m. Statické požadavky na VTE o výšce 250 m v daných geologických podmínkách vyžadují hlubinné pilotáže. Tím, že SEA pracovala s chybným technickým zadáním, zcela opominula vyhodnocení vlivu na hlubší horizonty podzemních vod, které jsou v lokalitě dle VÚMOP silně zranitelné. požaduji revizi SEA na základě reálných technických parametrů staveb. Rozsáhlé betonové základy a obslužné komunikace naruší vsakováni vody, změní odtokové poměry a zhorši schopnost krajiny zadržovat vodu, což je v době klimatické změny nepřípustné. Opatřeni obecné povahy pro AOV103 stanovuje odstup od vodních toků pouze 8 metrů, což považuji za hrubě nedostatečné pro eliminaci rizika kontaminace. Tato vzdálenost je v podhorském terénu naprosto nedostatečná pro ochranu pramenišť a koryt před kontaminaci a změnou odtokových poměrů při masivních zemních pracích (základy pro VTE, zařízení pro skladováni elektřiny, komunikace), proto je nezbytné zvýšit tento ochranný odstup od vodních toků na minimálně 100 m, aby byla zajištěna elementární ochrana vodních zdrojů. Pouhé konstatováni, že nesmí být narušena funkce, je v rozporu s realitou výstavby, kdy dochází k plošnému zhutněni půdy a přerušeni drenážních systémů, což Opatřeni obecné povahy nijak technicky neřeší. V lokalitě AOV103 se nachází řada individuálních zdrojů pitné vody (studny v obci Jestřebí a Pobučí), které čerpají vodu z mělkých i středně hlubokých horizontů. Hlubinné pilotáže a masivní betonáž (cca 400 m' nepropustné plochy na jednu VTE) prokazatelně protnou hydrogeologické vrstvy a mohou způsobit nevratnou kontaminaci nebo ztrátu vody v těchto studnách. SEA tento scénář vůbec neposuzovala, čímž je dokumentace neúplná. Obnovitelné zdroje energie jsou ve veřejném zájmu, ale nemohou být nadřazeny veřejnému zájmu na zachováni zdrojů pitné vody pro obyvatelstvo. V lokalitě AOV103 dochází k přímému střetu těchto zájmů. Zatímco energetický cíl lze naplnit v jiných lokalitách ČR s vhodnějším podložím, zdroje pitné vody v Jestřebí a Pobučí jsou vázány na konkrétní území a jsou nenahraditelné. Ohroženi základních životních potřeb obyvatel je v rozporu se zásadou proporcionality. Požaduji vyloučení ploch, které jsou v hydrogeologickém dosahu místních studni a pramenišť.	

Poř. č.	Připomínkové místo	Číslo jednací	Článek	AO	Připomínka	Vyhodnocení
					Návrh dále zcela opomíjí vliv rotace listů a změny proudění vzduchu na lokální mikroklima a vysušování okolních pozemků. **4. Ochrana zemědělského půdního fondu (ZPF)** Mapa oblasti potvrzuje, že AOV103 je vymezena na plochách intenzivně využívané zemědělské půdy. Lokalita zasahuje i do půd I. a II. třídy ochrany. OOP v bodě 3.1 písm. f) řeší pouze “přistup k pozemkům", nikoliv prioritní ochranu půdy jako neobnovitelného zdroje. Navržená ochrana protierozních opatření je deklarativní a nezohledňuje zvýšený odtok z manipulačních ploch a komunikaci VTE. Dojde k nevratnému zhutnění půdy těžkou technikou, zvýšení erozního rizika a fragmentaci zemědělských pozemků, což znemožni efektivní hospodaření. **5. Dopady na obyvatele a kvalitu života** Návrh nerespektuje požadavky nového stavebního zákona na kvalitu prostředí a pohodu bydlení. Dlouhodobé vystavení hluku (včetně infrazvuku) představuje riziko pro zdraví obyvatel. Opatření obecné povahy odsouvá řešení hluku až do ,,navazujících řízeni". Požaduji posouzeni kumulativního hluku již ve fázi vymezení akcelerační oblasti, neboť po schválení ÚRP bude obrana nás obyvatel značně ztížena, ne-li zcela nemožná. Hranice AOV103 je od nejbližšího obydlí vzdálena pouhých 400 metrů. Návrh AOV103 při svém zpracování prokazatelně nepřihlédl k aktuální nové zástavbě, čímž bude docházet k přímému ohrožení zdraví občanů nadlimitním hlukem. Při kumulaci až 8 větrných elektráren o výšce 250 m je odstup 400-500 m od obydli zcela nedostatečný pro dodrženi hygienických limitů hluku v nočních hodinách. Návrh je v rozporu s cílem územního plánování chránit pohodu bydlení. V Opatření obecné povahy pro AOV103 se v bodě 3.1 l) uvádí, že podmínkou pro povolení záměrů OZE je zpracováni studie působeni stroboskopického efektu na obytnou zástavbu s vymezením VTE, u nichž je nutné dobu provozu omezit tak, aby shadow flicker efekt nepřekročil dobu trvání 30 hodin/rok. Vzhledem k umístění navržené AOV bude v celém roce, kromě letních měsíců, působit tento efekt na obytnou zástavbu obce Jestřebí, což zásadně sníží kvalitu života v obytných zónách Jestřebí. Návrh dále zcela ignoruje zásah do vlastnických práv obyvatel, kdy dojde k prokazatelnému znehodnocení nemovitostí. **6. Technická a bezpečnostní rizika** V Opatření obecné povahy zcela chybí stanoveni pevných odstupových vzdálenosti od obytné zástavby v poměru k uvažované výšce 250 m a nijak neřeší specifika zásahu u staveb vysokých 250 m v lesnatém terénu. Chybí analýza rizik šíření požáru z gondoly VTE do okolní krajiny. Není stanovena bezpečná vzdálenost od turistických tras a komunikaci pro případ námrazy, což ohrožuje bezpečnost osob v oblasti. Provoz 8 věží VTE a rozsáhlého úložiště elektřiny s sebou nese riziko úniku provozních kapalin (tisíce litrů olejů a chladicích směsí). V případě požáru úložiště nebo havárie VTE hrozí v daném sklonitém terénu okamžitá kontaminace spodních vod, na kterých je obec Jestřebí a Pobučí životně závislá. Absenci analýzy rizik úniku kapalin do specifických hydrogeologických struktur v lokalitě považuji za zásadní vadu návrhu. Nevymezení bezpečných zón v Opatřeních obecné povahy AOV103 porušuje povinnost chránit život a zdraví osob. **7. Kumulace vlivů** Opatření obecné povahy pro AOV103 v bodě 3.1 písm. k) zmiňuje kumulativní působení pouze u hluku. Návrh však zcela postrádá komplexní vyhodnocení kumulativních a synergických vlivů na krajinný ráz a ekosystémy, což je v rozporu s EIA a evropskou směrnicí o posuzováni vlivů na životní prostředí.	

Poř. č.	Připomínkové místo	Číslo jednací	Článek	AO	Připomínka	Vyhodnocení
					Požaduji doložení akustické studie, která zohledni kumulativní vliv (VTE " bateriová úložiště " stávající zdroje hluku). Opatření obecné povahy v bodě 3.1 k) sice kumulaci zmiňuje, ale bez vymezení limitů pro celou oblast je toto ustanoveni nevymahatelné. Bez stanoveni maximálního hlukového stropu pro celou AOV (tzv. hlukový management území) nelze garantovat ochranu zdraví obyvatel Jestřebí a Pobučí. Absence kumulativního vlivu v Opatření obecné povahy je vadou řízení, která má za následek nezákonnost celého aktu. Sčítání akustického tlaku a vizuální zátěže u obce Jestřebí a Pobučí nebylo v návrhu nijak kvantifikováno. **8. Infrastruktura pro skladováni elektřiny** Návrh Opatření obecné povahy v bodě 3.1 b) předpokládá výstavbu areálů určených pro skladování elektřiny. Pro provoz 8 VTE o výšce 250 m je plánovaná výstavba rozsáhlých bateriových úložišť, která představují další plošný zábor kvalitní půdy o rozloze až 7 000 m' pro celou AOV103, zvýšení hlukové zátěže (neustálý hluk chlazení) a představuje neúměrné riziko pro silně zranitelné podzemní vody v případě havárie či požáru. Tato infrastruktura dále prohlubuje nepřípustnou industrializaci krajinného rázu. Na rozdíl od nárazového svistu lopatek VTE, úložiště produkuje monotónní, neustálý hučivý zvuk. V tichém venkovském prostředí se tento zvuk šiří na velké vzdálenosti a zvyšuje celkovou hlukovou hladinu lokality. **9. Rozpor s právem EU a Listinou základních práv a svobod** Akcelerační oblasti mají být dle směrnice RED III vymezovány v územích “s nízkým environmentálním rizikem". Vzhledem k výskytu chráněných druhů a biokoridorů (přiznaných v Opatření obecné povahy AOV103 v bodě 3.1 písm. g) lokalita AOV103 tuto podmínku nesplňuje. V návrhu AOV103 Jestřebí není prokázáno, že veřejného zájmu na dosažení cilů RED III nelze dosáhnout v jiných lokalitách (např. v průmyslových zónách nebo lokalitách s nižším environmentálním rizikem), které by nevyžadovaly tak drastický zásah do jiných veřejných zájmů (biodiverzita, ochrana půdy). Pokud existuji alternativy, je nucené prosazováni AOV103 zneužitím institutu veřejného zájmu. Je ve veřejném zájmu, aby prostředky a úsilí byly vynakládány účelně. Prosazováni AOV v lokalitě s prokazatelně vysokým hydrogeologickým rizikem a silným odporem místní samosprávy povede k dlouholetým soudním sporům a zablokováni výstavby. Takový postup je v rozporu s veřejným zájmem na rychlou transformaci energetiky, neboť efektivnější je využít lokality s vyšší mírou společenské a odborné akceptace. **III. Závěr** Vzhledem k výše uvedeným skutečnostem je návrh vymezení akcelerační oblasti AOV103 Jestřebí věcně nesprávný, nezákonný a společensky nepřijatelný. **Požaduji jeho úplné vypuštěni z návrhu Změny č. 2 ÚRP.** Jako občan a člen místní komunity jsem již svůj nesouhlas s výstavbou větrných elektráren (VTE) vyjádřil v rámci petice v roce 2024. Na základě této petice přijalo **Zastupitelstvo obce Jestřebí dne 10.9.2024 usnesení č.08/13/2024**, ve kterém se jasně vyslovuje proti výstavbě VTE na katastrech Jestřebí, Jestřebíčko a Pobučí. Navržené vymezení akcelerační oblasti je v přímém rozporu s principem samosprávy. Autor návrhu nerespektuje deklarovaný postoj obce a jejich obyvatel, čímž dochází k narušení důvěry v proces územního plánování a k nucenému prosazování záměru, který nemá místní akceptaci. Nucené vymezení AOV proti výslovnému a odůvodněnému nesouhlasu obce (vyjádřenému usnesením zastupitelstva a petici) bez dostatečného prokázání, že neexistuji jiné (vhodnější) lokality v rámci ČR, je nepřiměřeným zásahem do práva na samosprávu dle Ústavy ČR. Požaduji doložení variantního posouzení, které prokáže, že cíle RED III nelze dosáhnout v lokalitách s nižším odporem místních komunit a nižšími environmentálními dopady." Vzhledem k výše uvedeným věcným a procesním vadám (zejména nepřezkoumatelnost, rozpor se směrnici RED III a chybné technické parametry v SEA) je návrh v rozporu s § 174 odst. 1 správního řádu.	

Poř. č.	Připomínkové místo	Číslo jednací	Článek	AO	Připomínka	Vyhodnocení
					Trvám na tom, aby se správní orgán s každým bodem vypořádal jednotlivě a odůvodnil, proč upřednostňuje energetický záměr nad prokazatelnými hydrogeologickými a environmentálními riziky.	
1385.	Randa Daniel	MMR-35113-2026-81	99ci	AOV25	**Věc: Připomínka k návrhu Změny č. 2 Územního rozvojového plánu a k Vyhodnocení vlivů na udržitelný rozvoj území v části vymezení akceleračních oblastí pro větrné elektrárny (AOV…)** Podávám tímto připomínky k návrhu vymezení akceleračních zón, konkrétně k lokalitě AOV25 – název: Zahrádka, vymezení: na území Plzeňský kraj, na území obcí: Nekmíř, Kunějovice, Všeruby, Horní Bělá, Zahrádka. Odůvodnění uplatněné námitky (lze pokračovat na dalších stranách nebo v samostatné příloze – zde napište konkrétní důvody, odkazy na zákon, studie, chyby v dokumentaci atd.): Nesouhlasím s vymezením akcelerační zóny v lokalitě AOV25 – název: Zahrádka z důvodu, že se nachází v blízkosti obytné i rekreační zóny, kdy by výstavbou došlo k výraznému snížení kvality života. Lokalita je součástí Evropsky významné lokality – Manětínská a Rezervace Hůrky (rašeliniště), jejíchž hodnotu by výstavba vysokých větrných elektráren (větrníků) nenávratně poškodila. Výstavba by měla nepříznivý dopad na přírodu, veškeré i vzácné živé organismy, obyvatele i horniny. Rekreace a bydlení v souladu s přírodou, by zde již postrádalo svůj význam. Obyvatelé mají k této zóně vřelý vztah ať už z důvodu nádherné okolní přírody nebo z důvodu klidného bydlení vesnického typu. V zóně se nachází i zaregistrovaná hospodářství (stáj, pastvinu) v Ústřední evidenci, kterou vede Českomoravská společnost chovatelů, a.s. (ČMSCH). Kvalita života a zdraví těchto i jiných domácích zvířat by byla výstavbou větrných elektráren ohrožena. Zóna se nachází v oblasti s výskytem chráněných druhů rostlin a ptáků nebo v oblasti s významným vlivem na místní mikroklima. Vymezení zón proběhlo bez dostatečné analýzy místních podmínek a bez projednání s místními obyvateli. Tato lokalita rozhodně není vhodná pro „akcelerovanou“ výstavbu, neboť je život místních obyvatel, zvířat a jiných živočichů znevýhodněn již existencí lomu Zahrádka (mimo jiné vysokou prašností, hlukem, vzhledem) a vedením ropovodu a plynovodu. Výstavbou větrných elektráren by došlo k ještě dramatičtějšímu zhoršení kvality života a zároveň i znehodnocení hodnot státního majetku i osobního majetku obyvatel. Z výše uvedených důvodů, žádám o vyjmutí lokality AOV25 – název: Zahrádka, vymezení: na území Plzeňský kraj, na území obcí: Nekmíř, Kunějovice, Všeruby, Horní Bělá, Zahrádka, ze seznamu akceleračních oblastí pro rozvoj výroby energie z větrné energie (uvedeno v I.1.b.2., článek 99ci).	**Neakceptováno.** Vlivy návrhu Změny č. 2 ÚRP ČR včetně akcelerační oblasti AOV25 Zahrádka byly posouzeny v rámci strategického posouzení vlivů na udržitelný rozvoj území (SEA/VVURÚ), jehož závěry jsou součástí odůvodnění Z2 ÚRP. Pro oblast AOV25 bylo zpracováno biologické posouzení dle § 11 odst. 3, resp. 4 ZOZE zahrnující posouzení vztahu k Evropsky významné lokalitě Manětínská a Přírodní rezervaci Hůrky, výskytu chráněných druhů rostlin a ptáků a dalších přírodních hodnot dotčeného území, a závěry tohoto posouzení byly promítnuty do podmínek příslušného územního opatření. Argument o kumulaci negativních vlivů se stávající zátěží lokality způsobenou provozem lomu Zahrádka, jehož hluk, prašnost a vizuální dopad již nyní zhoršují podmínky pro bydlení i přírodu, a s vedeními ropovodu a plynovodu byl v rámci SEA/VVURÚ reflektován a bude předmětem podrobného posouzení v navazujících řízeních. Obavy o snížení kvality života v blízkosti obytné a rekreační zóny, nenávratné poškození hodnot Přírodní rezervace Hůrky a Evropsky významné lokality Manětínská, ohrožení chráněných druhů rostlin a ptáků, welfare hospodářských zvířat v evidovaných chovech a pokles hodnoty nemovitostí jsou věcnými záležitostmi, které budou posouzeny v navazujících řízeních při povolování konkrétních záměrů dle stavebního zákona a zvláštních předpisů; záměry OZE jsou osvobozeny od posuzování vlivů na životní prostředí dle § 28 ZOZE. Vymezení akcelerační oblasti AOV25 proběhlo na základě odborných analýz a územně analytických podkladů (UAP) v zákonem stanoveném procesu, v jehož rámci byla zajištěna možnost veřejnosti i vlastníků pozemků uplatňovat připomínky; konkrétní záměry budou v navazujících řízeních posouzeny z hlediska splnění podmínek ochrany přírody a krajiny a dalších zákonných požadavků.
1386.	Kyncl Jan, Ing.	MMR-35114-2026-81	99czzx	AOV103	**VĚC: Připomínky k návrhu Změny č. 2 Územního rozvojového plánu ČR – vymezení akcelerační oblasti AOV103 Jestřebí, Olomoucký kraj** Na základě zveřejněné veřejné vyhlášky č.j. MMR-25750/2026-81 ze dne 14.4.2026 tímto uplatňuji podle § 97 odst,1 zákona Č.283/2021 Sb., stavební zákon, v platném znění, připomínky k návrhu Změny Č.2 Územního rozvojového plánu ČR, týkající se vymezeni akcelerační oblasti AOV103 Jestřebí. **I. Žádost o vyloučeni oblasti** Na základě níže uvedených důvodů **nesouhlasím** s tímto návrhem Změny Č.2 Územního rozvojového plánu ČR a **požaduji vyloučeni akcelerační oblasti AOV103 Jestřebí z návrhu Změny č. 2 Územního rozvojového plánu ČR**. Mám za to, že vymezeni této oblasti je v přímém rozporu se zájmy ochrany přírody, krajiny, zemědělského půdního fondu a ochrany zdraví a práv obyvatel dotčených obci Jestřebí a Pobučí.	**Akceptováno.** Akcelerační oblast AOV103 – Jestřebí byla vypuštěna.

Poř. č.	Připomínkové místo	Číslo jednací	Článek	AO	Připomínka	Vyhodnocení
					II. Odůvodněni připomínek **1. Nedostatky návrhu a procesní pochybení** Návrh vykazuje zásadní procesní a věcné vady, postrádá konkrétní podklady a podrobnou analýzu lokality. Vychází pouze z expertních odhadů (počet věží, instalovaný výkon), nikoliv z podrobné analýzy území. Nebyly posouzeny jiné možnosti umístění akceleračních oblastí, zejména využiti brownfieldů či jiné znehodnocené půdy, což je v rozporu se zásadami udržitelného rozvoje území. Návrh rezignuje na předběžnou opatrnost a odsouvá řešení zásadních střetů v území až do fáze povolování jednotlivých záměrů, čímž popírá smysl strategického plánování. **2. Ochrana přírody a krajiny** Analýza nárůstu viditelnosti v dokumentu SEA (Strategic Environmental Assessment) u oblasti AOV103 uvažuje s výškou stožárů 120, 170 m a 200 m. Mapa prokazuje drastický nárůst viditelnosti technických staveb v bezprostřední blízkosti sídel. Analýza potvrzuje, že stožáry o výšce 200 m (celková výška s listy cca 250 m) budou dominantou viditelnou z celého území dotčených obci. V Opatření obecné povahy se návrh nevypořádal s tím, jak bude chráněn krajinný ráz a pohoda bydlení. Navržená oblast nerespektuje vizuální integritu sídel a fakticky mění charakter venkovského osídleni na průmyslovou zónu bez adekvátní kompenzace či ochranných opatřeni. Lokalita AOV103 představuje cenný krajinný celek, jehož industrializace je nepřípustná. Opatření obecné povahy pro AOV103 připouští výjimky pro “nezbytná křížení" dopravní a technické infrastruktury s biokoridory, což při rozsahu infrastruktury VTE povede k faktické fragmentaci regionálních a lokálních biokoridorů. Stanovená minimální šířka koridoru 500 m pro velké savce je pro druhy jako například vlk v členitém terénu Jestřebí a Pobučí zcela nedostatečná a nezajišt'uje funkčnost migrační trasy. V Opatření obecné povahy pro AOV103 je uvedeno, že ochrana netopýrů bude řešena zajištěním akustického monitoringu netopýrů provozovatelem větrné elektrárny podle metodického doporučení společnosti ČESON, která je v textu označena jako “v přípravě". Stanoveni podmínek ochrany netopýrů odkazem na neexistující/rozpracovaný dokument činí Opatřeni obecné povahy v této části nepřezkoumatelným. Správní akt nemůže ukládat povinnosti na základě dokumentu, který není součásti a jehož obsah je v době schvalováni ÚRP neznámý. To zakládá nezákonnost celého vymezeni AOV103 pro porušení principu právní jistoty. Jelikož Opatření obecné povahy přiznává nutnost následného monitoringu mortality ptáků (bod 3.2 c, d), potvrzuje tím existenci rizika, kterému by mělo být předcházeno nevymezením oblasti v takto cenném území. Vymezení AOV103 je v přímém rozporu s požadavkem čl.15c směrnice RED III, neboť oblast zahrnuje migrační koridory velkých savců, což automaticky vylučuje klasifikaci území jako “nízkorizikového”. Návrh AOV103 se nevypořádal s tím, jak může být oblast s přiznanou fragmentaci biokoridorů považována za environmentálně vhodnou. **3. Voda a klimatické funkce krajiny** Podkladová analýza SEA trpí zásadní věcnou vadou, když uvažuje hloubku založeni 2-4 m. Statické požadavky na VTE o výšce 250 m v daných geologických podmínkách vyžadují hlubinné pilotáže. Tím, že SEA pracovala s chybným technickým zadáním, zcela opominula vyhodnocení vlivu na hlubší horizonty podzemních vod, které jsou v lokalitě dle VÚMOP silně zranitelné. požaduji revizi SEA na základě reálných technických parametrů staveb. Rozsáhlé betonové základy a obslužné komunikace naruší vsakováni vody, změní odtokové poměry a zhorši schopnost krajiny zadržovat vodu, což je v době klimatické změny nepřípustné. Opatřeni obecné povahy pro AOV103 stanovuje odstup od vodních toků pouze 8 metrů, což považuji za hrubě nedostatečné pro eliminaci rizika kontaminace. Tato vzdálenost je v podhorském terénu naprosto nedostatečná pro ochranu pramenišť a koryt před kontaminaci a změnou odtokových poměrů při	

Poř. č.	Připomínkové místo	Číslo jednací	Článek	AO	Připomínka	Vyhodnocení
					masivních zemních pracích (základy pro VTE, zařízení pro skladováni elektřiny, komunikace), proto je nezbytné zvýšit tento ochranný odstup od vodních toků na minimálně 100 m, aby byla zajištěna elementární ochrana vodních zdrojů. Pouhé konstatováni, že nesmí být narušena funkce, je v rozporu s realitou výstavby, kdy dochází k plošnému zhutněni půdy a přerušeni drenážních systémů, což Opatřeni obecné povahy nijak technicky neřeší. V lokalitě AOV103 se nachází řada individuálních zdrojů pitné vody (studny v obci Jestřebí a Pobučí), které čerpají vodu z mělkých i středně hlubokých horizontů. Hlubinné pilotáže a masivní betonáž (cca 400 m' nepropustné plochy na jednu VTE) prokazatelně protnou hydrogeologické vrstvy a mohou způsobit nevratnou kontaminaci nebo ztrátu vody v těchto studnách. SEA tento scénář vůbec neposuzovala, čímž je dokumentace neúplná. Obnovitelné zdroje energie jsou ve veřejném zájmu, ale nemohou být nadřazeny veřejnému zájmu na zachováni zdrojů pitné vody pro obyvatelstvo. V lokalitě AOV103 dochází k přímému střetu těchto zájmů. Zatímco energetický cíl lze naplnit v jiných lokalitách ČR s vhodnějším podložím, zdroje pitné vody v Jestřebí a Pobučí jsou vázány na konkrétní území a jsou nenahraditelné. Ohroženi základních životních potřeb obyvatel je v rozporu se zásadou proporcionality. Požaduji vyloučení ploch, které jsou v hydrogeologickém dosahu místních studni a pramenišť. Návrh dále zcela opomíjí vliv rotace listů a změny proudění vzduchu na lokální mikroklima a vysušování okolních pozemků. **4. Ochrana zemědělského půdního fondu (ZPF)** Mapa oblasti potvrzuje, že AOV103 je vymezena na plochách intenzivně využívané zemědělské půdy. Lokalita zasahuje i do půd I. a II. třídy ochrany. OOP v bodě 3.1 písm. f) řeší pouze “přistup k pozemkům", nikoliv prioritní ochranu půdy jako neobnovitelného zdroje. Navržená ochrana protierozních opatření je deklarativní a nezohledňuje zvýšený odtok z manipulačních ploch a komunikaci VTE. Dojde k nevratnému zhutnění půdy těžkou technikou, zvýšení erozního rizika a fragmentaci zemědělských pozemků, což znemožni efektivní hospodaření. **5. Dopady na obyvatele a kvalitu života** Návrh nerespektuje požadavky nového stavebního zákona na kvalitu prostředí a pohodu bydlení. Dlouhodobé vystavení hluku (včetně infrazvuku) představuje riziko pro zdraví obyvatel. Opatření obecné povahy odsouvá řešení hluku až do “navazujících řízeni". Požaduji posouzeni kumulativního hluku již ve fázi vymezení akcelerační oblasti, neboť po schválení ÚRP bude obrana nás obyvatel značně ztížena, ne-li zcela nemožná. Hranice AOV103 je od nejbližšího obydlí vzdálena pouhých 400 metrů. Návrh AOV103 při svém zpracování prokazatelně nepřihlédl k aktuální nové zástavbě, čímž bude docházet k přímému ohrožení zdraví občanů nadlimitním hlukem. Při kumulaci až 8 větrných elektráren o výšce 250 m je odstup 400-500 m od obydli zcela nedostatečný pro dodrženi hygienických limitů hluku v nočních hodinách. Návrh je v rozporu s cílem územního plánování chránit pohodu bydlení. V Opatření obecné povahy pro AOV103 se v bodě 3.1 l) uvádí, že podmínkou pro povolení záměrů OZE je zpracováni studie působeni stroboskopického efektu na obytnou zástavbu s vymezením VTE, u nichž je nutné dobu provozu omezit tak, aby shadow flicker efekt nepřekročil dobu trvání 30 hodin/rok. Vzhledem k umístění navržené AOV bude v celém roce, kromě letních měsíců, působit tento efekt na obytnou zástavbu obce Jestřebí, což zásadně sníží kvalitu života v obytných zónách Jestřebí. Návrh dále zcela ignoruje zásah do vlastnických práv obyvatel, kdy dojde k prokazatelnému znehodnocení nemovitostí. **6. Technická a bezpečnostní rizika** V Opatření obecné povahy zcela chybí stanoveni pevných odstupových vzdálenosti od obytné zástavby v poměru k uvažované výšce 250 m a nijak neřeší specifika zásahu u staveb vysokých 250 m v lesnatém terénu. Chybí analýza rizik šíření požáru z gondoly VTE do okolní krajiny.	

Poř. č.	Připomínkové místo	Číslo jednací	Článek	AO	Připomínka	Vyhodnocení
					Není stanovena bezpečná vzdálenost od turistických tras a komunikaci pro případ námrazy, což ohrožuje bezpečnost osob v oblasti. Provoz 8 věží VTE a rozsáhlého úložiště elektřiny s sebou nese riziko úniku provozních kapalin (tisíce litrů olejů a chladicích směsí). V případě požáru úložiště nebo havárie VTE hrozí v daném sklonitém terénu okamžitá kontaminace spodních vod, na kterých je obec Jestřebí a Pobučí životně závislá. Absenci analýzy rizik úniku kapalin do specifických hydrogeologických struktur v lokalitě považuji za zásadní vadu návrhu. Nevymezení bezpečných zón v Opatřeních obecné povahy AOV103 porušuje povinnost chránit život a zdraví osob. **7. Kumulace vlivů** Opatření obecné povahy pro AOV103 v bodě 3.1 písm. k) zmiňuje kumulativní působení pouze u hluku. Návrh však zcela postrádá komplexní vyhodnocení kumulativních a synergických vlivů na krajinný ráz a ekosystémy, což je v rozporu s EIA a evropskou směrnicí o posuzováni vlivů na životní prostředí. Požaduji doložení akustické studie, která zohledni kumulativní vliv (VTE " bateriová úložiště " stávající zdroje hluku). Opatření obecné povahy v bodě 3.1 k) sice kumulaci zmiňuje, ale bez vymezení limitů pro celou oblast je toto ustanoveni nevymahatelné. Bez stanoveni maximálního hlukového stropu pro celou AOV (tzv. hlukový management území) nelze garantovat ochranu zdraví obyvatel Jestřebí a Pobučí. Absence kumulativního vlivu v Opatření obecné povahy je vadou řízení, která má za následek nezákonnost celého aktu. Sčítání akustického tlaku a vizuální zátěže u obce Jestřebí a Pobučí nebylo v návrhu nijak kvantifikováno. **8. Infrastruktura pro skladováni elektřiny** Návrh Opatření obecné povahy v bodě 3.1 b) předpokládá výstavbu areálů určených pro skladování elektřiny. Pro provoz 8 VTE o výšce 250 m je plánovaná výstavba rozsáhlých bateriových úložišť, která představují další plošný zábor kvalitní půdy o rozloze až 7 000 m' pro celou AOV103, zvýšení hlukové zátěže (neustálý hluk chlazení) a představuje neúměrné riziko pro silně zranitelné podzemní vody v případě havárie či požáru. Tato infrastruktura dále prohlubuje nepřípustnou industrializaci krajinného rázu. Na rozdíl od nárazového svistu lopatek VTE, úložiště produkuje monotónní, neustálý hučivý zvuk. V tichém venkovském prostředí se tento zvuk šiří na velké vzdálenosti a zvyšuje celkovou hlukovou hladinu lokality. **9. Rozpor s právem EU a Listinou základních práv a svobod** Akcelerační oblasti mají být dle směrnice RED III vymezovány v územích “s nízkým environmentálním rizikem". Vzhledem k výskytu chráněných druhů a biokoridorů (přiznaných v Opatření obecné povahy AOV103 v bodě 3.1 písm. g) lokalita AOV103 tuto podmínku nesplňuje. V návrhu AOV103 Jestřebí není prokázáno, že veřejného zájmu na dosažení cilů RED III nelze dosáhnout v jiných lokalitách (např. v průmyslových zónách nebo lokalitách s nižším environmentálním rizikem), které by nevyžadovaly tak drastický zásah do jiných veřejných zájmů (biodiverzita, ochrana půdy). Pokud existuji alternativy, je nucené prosazováni AOV103 zneužitím institutu veřejného zájmu. Je ve veřejném zájmu, aby prostředky a úsilí byly vynakládány účelně. Prosazováni AOV v lokalitě s prokazatelně vysokým hydrogeologickým rizikem a silným odporem místní samosprávy povede k dlouholetým soudním sporům a zablokováni výstavby. Takový postup je v rozporu s veřejným zájmem na rychlou transformaci energetiky, neboť efektivnější je využít lokality s vyšší mírou společenské a odborné akceptace. **III. Závěr** Vzhledem k výše uvedeným skutečnostem je návrh vymezení akcelerační oblasti AOV103 Jestřebí věcně nesprávný, nezákonný a společensky nepřijatelný. **Požaduji jeho úplné vypuštěni z návrhu Změny č. 2 ÚRP.**	

Poř. č.	Připomínkové místo	Číslo jednací	Článek	AO	Připomínka	Vyhodnocení
					Jako občan a člen místní komunity jsem již svůj nesouhlas s výstavbou větrných elektráren (VTE) vyjádřil v rámci **petice v roce 2024**. Na základě této petice přijalo **Zastupitelstvo obce Jestřebí dne 10.9.2024 usnesení č.08/13/2024**, ve kterém se jasně vyslovuje proti výstavbě VTE na katastrech Jestřebí, Jestřebíčko a Pobučí. Navržené vymezení akcelerační oblasti je v přímém rozporu s principem samosprávy. Autor návrhu nerespektuje deklarovaný postoj obce a jejich obyvatel, čímž dochází k narušení důvěry v proces územního plánování a k nucenému prosazování záměru, který nemá místní akceptaci. Nucené vymezení AOV proti výslovnému a odůvodněnému nesouhlasu obce (vyjádřenému usnesením zastupitelstva a petici) bez dostatečného prokázání, že neexistuji jiné (vhodnější) lokality v rámci ČR, je nepřiměřeným zásahem do práva na samosprávu dle Ústavy ČR. Požaduji doložení variantního posouzení, které prokáže, že cíle RED III nelze dosáhnout v lokalitách s nižším odporem místních komunit a nižšími environmentálními dopady." Vzhledem k výše uvedeným věcným a procesním vadám (zejména nepřezkoumatelnost, rozpor se směrnici RED III a chybné technické parametry v SEA) je návrh v rozporu s § 174 odst. 1 správního řádu. Trvám na tom, aby se správní orgán s každým bodem vypořádal jednotlivě a odůvodnil, proč upřednostňuje energetický záměr nad prokazatelnými hydrogeologickými a environmentálními riziky.	
1387.	Obec Újezdec	MMR-35115-2026-81	99cx, 99cy	AOV44, AOV45	***Věc: Vyjádření k koridorům a lokalitám pro větrné elektrárny na pozemcích v blízkosti katastru obce Újezdec*** Zastupitelé obce Újezdec na základě žádosti občanů obce Újezdec schválilo na svém zasedání konaném dne 11.5.2026 v usnesení číslo 5, že **zásadně nesouhlasí s vybudováním větrných elektráren v okolí obce Újezdec**. A to na území obce Bušanovice sousedící s územím obce Újezdec a druhý koridor v nedalekých Předslavicích. Případné vybudování větrné elektrárny ovlivní negativně klidný život občanů v uvedené lokalitě. Dále bude ovlivněna i živočišná výroba a reakce zvířat na neobvyklé zvuky, které vytvářejí vrtule elektrárny. V neposlední řadě to bude negativní zásah pro zvěř v místních lesích v předhůří Šumavy. Navíc se naše obec nachází v Jižních Čechách, kde je dostatek ekologické energie produkované jadernou elektrárnou Temelín.	**Akceptováno částečně.** Akcelerační oblast AOV45 – Bušanovice byla vypuštěna. Akcelerační oblast AOV44 – Litochovice byla zmenšena. Vlivy návrhu Změny č. 2 ÚRP ČR, včetně vymezení akceleračních oblastí AOV44 – Litochovice (která byla v rámci Z2 ÚRP zmenšena) a AOV45 – Bušanovice, byly posouzeny na úrovni koncepce v rámci strategického posuzování vlivů na životní prostředí (SEA) a vyhodnocení vlivů na udržitelný rozvoj území (VVURÚ), jež tvoří přílohu odůvodnění Z2 ÚRP; pro každou z dotčených oblastí bylo zpracováno biologické posouzení dle § 11 odst. 3, resp. 4 zákona č. 249/2025 Sb. (ZOZE) a jeho závěry, zahrnující hodnocení výskytu chráněných druhů, vlivů na faunu lesních ekosystémů předhůří Šumavy a migračních tras volně žijících živočichů, byly promítnuty do podmínek vymezení oblastí. Usnesení zastupitelstva obce Újezdec č. 5 ze dne 11. 5. 2026 vyjadřující nesouhlas s výstavbou větrných elektráren v blízkosti území obce bylo vzato na vědomí; vymezení akceleračních oblastí v ÚRP je výkonem státní správy na celostátní úrovni a usnesení zastupitelského orgánu obce nevytváří závaznou překážku pro jejich vymezení, neboť ÚRP je v hierarchii nástrojů územního plánování nadřazen územně plánovací dokumentaci obcí a krajů, přičemž procesní podmínky pro zapojení veřejnosti a samosprávy stanovené zákonem č. 249/2025 Sb. a stavebním zákonem byly splněny. Obavy týkající se negativního vlivu větrných elektráren na klidný život obyvatel v obytné zástavbě, včetně hluku a dalších emisních vlivů z provozu, jsou posouzeny na úrovni koncepce v rámci SEA/VVURÚ a podmínky vymezení oblastí zohledňují platné hygienické limity; konkrétní záměry musí v navazujících řízeních

Poř. č.	Připomínkové místo	Číslo jednací	Článek	AO	Připomínka	Vyhodnocení
						prokázat splnění veškerých zákonných hygienických a hlukových limitů stanovených nařízením vlády č. 272/2011 Sb. Obavy ohledně vlivu provozu větrných elektráren na hospodářská zvířata a jejich welfare byly zohledněny na koncepční úrovni v rámci SEA/VVURÚ; dostupné odborné studie ukazují, že hospodářská zvířata se na přítomnost větrných elektráren v krajině zpravidla rychle adaptují, přičemž vlivy na konkrétní chov v dosahu záměru budou předmětem posouzení v navazujících řízeních. Vliv provozu větrných elektráren na zvěř v lesích předhůří Šumavy, zahrnující případné ovlivnění chování a přesídlování živočichů, byl předmětem hodnocení v rámci biologického posouzení dle ZOZE a SEA/VVURÚ; individuální vlivy konkrétního záměru na faunu budou posuzovány v navazujících řízeních na základě podrobnějších znalostí umístění a parametrů záměru. Argument, že blízkost jaderné elektrárny Temelín zajišťuje Jižním Čechám dostatek ekologické energie a činí výstavbu větrných elektráren v regionu nadbytečnou, přesahuje rámec Z2 ÚRP, jehož předmětem je vymezení akceleračních oblastí v souladu s celostátními cíli v oblasti obnovitelných zdrojů energie stanovenými zákonem č. 249/2025 Sb. Záměry větrných elektráren jsou osvobozeny od posuzování vlivů na životní prostředí dle § 28 ZOZE a budou povoleny v navazujících řízeních dle stavebního zákona a zvláštních předpisů.
1388.	Randová Martina	MMR-35117-2026-81	99ci	AOV25	**Věc: Připomínka k návrhu Změny č. 2 Územního rozvojového plánu a k Vyhodnocení vlivů na udržitelný rozvoj území v části vymezení akceleračních oblastí pro větrné elektrárny (AOV…)** Podávám tímto připomínku k návrhu vymezení akceleračních zón, konkrétně k lokalitě AOV25 – název: Zahrádka, vymezení: na území Plzeňský kraj, na území obcí: Nekmíř, Kunějovice, Všeruby, Horní Bělá, Zahrádka. Odůvodnění uplatněné námitky (lze pokračovat na dalších stranách nebo v samostatné příloze – zde napište konkrétní důvody, odkazy na zákon, studie, chyby v dokumentaci atd.): Nesouhlasím s vymezením akcelerační zóny v lokalitě AOV25 – název: Zahrádka z důvodu, že se nachází v blízkosti obytné i rekreační zóny, kdy by výstavbou došlo k výraznému snížení kvality života. Lokalita je součástí Evropsky významné lokality – Manětínská a Rezervace Hůrky (rašeliniště), jejíchž hodnotu by výstavba vysokých větrných elektráren (větrníků) nenávratně poškodila. Výstavba by měla nepříznivý dopad na přírodu, veškeré i vzácné živé organismy, obyvatele i horniny. Rekreace a	**Neakceptováno.** Vlivy návrhu Z2 URP, včetně vymezení AOV25 Zahrádka, byly posouzeny v rámci SEA a VVURU, jež tvoří přílohu odůvodnění Z2 URP, přičemž součástí posouzení na úrovni koncepce byly i kumulativní vlivy s existující zátěží území, jako je provoz lomu Zahrádka a vedení ropovodu a plynovodu. Pro AOV25 bylo zpracováno biologické posouzení dle § 11 odst. 3, resp. 4 ZOZE, jehož závěry, zahrnující zohlednění přítomnosti Evropsky významné lokality Manětínská a Přírodní rezervace Hůrky (rašeliniště) a výskytu chráněných druhů rostlin a ptáků, byly promítnuty do podmínek vymezení oblasti. Vymezení akceleračních oblastí probíhalo na základě odborných celostátních podkladů v souladu s právními předpisy a nejedná se o rozhodnutí o umístění konkrétních staveb; vymezení na úrovni územního rozvojového plánu proto nevyžaduje individuální projednání s vlastníky pozemků ani s místními obyvateli, jak podatelka požaduje. Obavy týkající se snížení kvality klidného bydlení vesnického typu, ohrožení zdraví a pohody hospodářských zvířat evidovaných v Ústřední evidenci ČMSCH (stáje, pastviny), ztráty rekreační hodnoty území a znehodnocení soukromého i státního majetku jsou záležitostmi, které budou podrobně posouzeny v navazujících řízeních dle stavebního zákona a zvláštních předpisů; jako vlastnice pozemků v dotčeném území bude mít podatelka v těchto řízeních procesní postavení umožňující uplatnění námitek. Záměry obnovitelných

Poř. č.	Připomínkové místo	Číslo jednací	Článek	AO	Připomínka	Vyhodnocení
					bydlení v souladu s přírodou, by zde již postrádalo svůj význam. Obyvatelé mají k této zóně vřelý vztah ať už z důvodu nádherné okolní přírody nebo z důvodu klidného bydlení vesnického typu. V zóně se nachází i zaregistrovaná hospodářství (stáj, pastvinu) v Ústřední evidenci, kterou vede Českomoravská společnost chovatelů, a.s. (ČMSCH). Kvalita života a zdraví těchto i jiných domácích zvířat by byla výstavbou větrných elektráren ohrožena. Zóna se nachází v oblasti s výskytem chráněných druhů rostlin a ptáků nebo v oblasti s významným vlivem na místní mikroklima. Vymezení zón proběhlo bez dostatečné analýzy místních podmínek a bez projednání s místními obyvateli. Tato lokalita rozhodně není vhodná pro „akcelerovanou" výstavbu, neboť je život místních obyvatel, zvířat a jiných živočichů znevýhodněn již existencí lomu Zahrádka (mimo jiné vysokou prašností, hlukem, vzhledem) a vedením ropovodu a plynovodu. Výstavbou větrných elektráren by došlo k ještě dramatičtějšímu zhoršení kvality života a zároveň i znehodnocení hodnot státního majetku i osobního majetku obyvatel. Z výše uvedených důvodů, žádám o vyjmutí lokality AOV25 – název: Zahrádka, vymezení: na území Plzeňský kraj, na území obcí: Nekmíř, Kunějovice, Všeruby, Horní Bělá, Zahrádka, ze seznamu akceleračních oblastí pro rozvoj výroby energie z větrné energie (uvedeno v I.1.b.2., článek 99ci).	zdrojů energie jsou osvobozeny od posouzení vlivů na životní prostředí dle § 28 ZOZE; konkrétní záměry budou povolovány v navazujících řízeních dle stavebního zákona a zvláštních předpisů.
1389.	Městys Ostrov nad Oslavou	MMR-35118-2026-81	99czt	AOV66	Věc: **Stanovisko starosty městyse Ostrova nad Oslavou k územnímu opatření pro AKCELERAČNÍ OBLAST AOV66 RADOSTÍN**. Dobrý den nemohu jinak, než **Vás požádat o vyškrtnutí (zrušení) akcelerační oblasti AOV66 Radostín**. Racionálních důvodů lze „najít" celou řadu, jedním z nich ta skutečnost, že katastr městyse Ostrova nad Oslavou je ze severní strany (směr Sazomín) ohrožen stavbou tří větrných elektráren, a to několik málo set metrů od hranic našeho katastru. V současné době probíhá schvalovací proces „velká" EIA. Na východní straně protíná náš katastr plánovaný silniční obchvat (ten bude možná někdy zrušen). Západní stranu našeho katastru, ve směru na Kotlasy, protíná druhý plánovaný obchvat. V našem územním plánu ale máme oba. Živě si pak představuji, jak poslední „volná" světová strana, tedy ta jižní (směr Radostín nad Oslavou), bude ovlivněna akcelerační oblastí AOV66 Radostín, zase několik málo set metrů od hranic našeho katastru. Jsem si, skoro na 100 % jist, že díky akcelerační zóně AOV66 budeme mít u nás „vzbouření na vsi", možná i bez těch uvozovek. Předpokládám a také doufám, že na MMR ČR ještě stále „funguje" racionalita (totéž pak snad mohu očekávat i na Krajském úřadu Vysočiny). V naší zemi jsou přeci kraje, např. Moravskoslezský, případně i Olomoucký, ve kterých je daleko menší koncentrace obcí a měst, než je u nás v kraji Vysočina. Vždyť od nás z Ostrova nad Oslavou je do Sazomín, Kotlas nebo i do Radostína nad Oslavou	**Akceptováno.** Akcelerační oblast AOV66 – Radostín byla vypuštěna.

Poř. č.	Připomínkové místo	Číslo jednací	Článek	AO	Připomínka	Vyhodnocení
					vzdálenost sotva 2 km. Tyto dva kraje jsou i hornaté, tam mohu očekávat také dostatečné proudění vzduchových mas pro případnou instalaci větrných elektráren. Rozumím tomu, že krom klasické (i jaderné) energetiky musíme využívat také obnovitelné zdroje, ovšem rozhodnutí „od stolu“, právě ve vazbě na AOV66 Radostín, považuji nejenom za nešťastné, ale také za rozhodnutí, které za předpokladu, že bude naplněno vyvolá (jak jsem již uvedl) „vzbouření na vsi“. **Je tak těžké chápat tu skutečnost, že nám bude zabráněno v rozvoji městyse, že se našim občanům znehodnotí nemovitosti a že může kraj Vysočina zapomenout na rozvoj turistiky?**	
1390.	Jílek Josef	MMR-35119-2026-81	99czzx	AOV103	**VĚC: Připomínky k návrhu Změny č. 2 Územního rozvojového plánu ČR – vymezení akcelerační oblasti AOV103 Jestřebí, Olomoucký kraj** Na základě zveřejněné veřejné vyhlášky č.j. MMR-25750/2026-81 ze dne 14.4.2026 tímto uplatňuji podle § 97 odst,1 zákona Č.283/2021 Sb., stavební zákon, v platném znění, připomínky k návrhu Změny Č.2 Územního rozvojového plánu ČR, týkající se vymezeni akcelerační oblasti AOV103 Jestřebí. **I. Žádost o vyloučeni oblasti** Na základě níže uvedených důvodů **nesouhlasím** s tímto návrhem Změny Č.2 Územního rozvojového plánu ČR a **požaduji vyloučeni akcelerační oblasti AOV103 Jestřebí z návrhu Změny č. 2 Územního rozvojového plánu ČR**. Mám za to, že vymezeni této oblasti je v přímém rozporu se zájmy ochrany přírody, krajiny, zemědělského půdního fondu a ochrany zdraví a práv obyvatel dotčených obci Jestřebí a Pobučí. **II. Odůvodněni připomínek** **1. Nedostatky návrhu a procesní pochybení** Návrh vykazuje zásadní procesní a věcné vady, postrádá konkrétní podklady a podrobnou analýzu lokality. Vychází pouze z expertních odhadů (počet věží, instalovaný výkon), nikoliv z podrobné analýzy území. Nebyly posouzeny jiné možnosti umístění akceleračních oblastí, zejména využiti brownfieldů či jiné znehodnocené půdy, což je v rozporu se zásadami udržitelného rozvoje území. Návrh rezignuje na předběžnou opatrnost a odsouvá řešení zásadních střetů v území až do fáze povolování jednotlivých záměrů, čímž popírá smysl strategického plánování. **2. Ochrana přírody a krajiny** Analýza nárůstu viditelnosti v dokumentu SEA (Strategic Environmental Assessment) u oblasti AOV103 uvažuje s výškou stožárů 120, 170 m a 200 m. Mapa prokazuje drastický nárůst viditelnosti technických staveb v bezprostřední blízkosti sídel. Analýza potvrzuje, že stožáry o výšce 200 m (celková výška s listy cca 250 m) budou dominantou viditelnou z celého území dotčených obci. V Opatření obecné povahy se návrh nevypořádal s tím, jak bude chráněn krajinný ráz a pohoda bydlení. Navržená oblast nerespektuje vizuální integritu sídel a fakticky mění charakter venkovského osídleni na průmyslovou zónu bez adekvátní kompenzace či ochranných opatřeni. Lokalita AOV103 představuje cenný krajinný celek, jehož industrializace je nepřípustná. Opatření obecné povahy pro AOV103 připouští výjimky pro “nezbytná křížení" dopravní a technické infrastruktury s biokoridory, což při rozsahu infrastruktury VTE povede k faktické fragmentaci regionálních a lokálních biokoridorů. Stanovená minimální šířka koridoru 500 m pro velké savce je pro druhy jako například vlk v členitém terénu Jestřebí a Pobučí zcela nedostatečná a nezajišťuje funkčnost migrační trasy.	**Akceptováno.** Akcelerační oblast AOV103 – Jestřebí byla vypuštěna.

Poř. č.	Připomínkové místo	Číslo jednací	Článek	AO	Připomínka	Vyhodnocení
					V Opatření obecné povahy pro AOV103 je uvedeno, že ochrana netopýrů bude řešena zajištěním akustického monitoringu netopýrů provozovatelem větrné elektrárny podle metodického doporučení společnosti ČESON, která je v textu označena jako “v přípravě". Stanoveni podmínek ochrany netopýrů odkazem na neexistující/rozpracovaný dokument činí Opatřeni obecné povahy v této části nepřezkoumatelným. Správní akt nemůže ukládat povinnosti na základě dokumentu, který není součástí a jehož obsah je v době schvalováni ÚRP neznámý. To zakládá nezákonnost celého vymezeni AOV103 pro porušení principu právní jistoty. Jelikož Opatření obecné povahy přiznává nutnost následného monitoringu mortality ptáků (bod 3.2 c, d), potvrzuje tím existenci rizika, kterému by mělo být předcházeno nevymezením oblasti v takto cenném území. Vymezení AOV103 je v přímém rozporu s požadavkem čl.15c směrnice RED III, neboť oblast zahrnuje migrační koridory velkých savců, což automaticky vylučuje klasifikaci území jako “nízkorizikového”. Návrh AOV103 se nevypořádal s tím, jak může být oblast s přiznanou fragmentaci biokoridorů považována za environmentálně vhodnou. **3. Voda a klimatické funkce krajiny** Podkladová analýza SEA trpí zásadní věcnou vadou, když uvažuje hloubku založeni 2-4 m. Statické požadavky na VTE o výšce 250 m v daných geologických podmínkách vyžadují hlubinné pilotáže. Tím, že SEA pracovala s chybným technickým zadáním, zcela opominula vyhodnocení vlivu na hlubší horizonty podzemních vod, které jsou v lokalitě dle VÚMOP silně zranitelné. požaduji revizi SEA na základě reálných technických parametrů staveb. Rozsáhlé betonové základy a obslužné komunikace naruší vsakováni vody, změní odtokové poměry a zhorši schopnost krajiny zadržovat vodu, což je v době klimatické změny nepřípustné. Opatřeni obecné povahy pro AOV103 stanovuje odstup od vodních toků pouze 8 metrů, což považuji za hrubě nedostatečné pro eliminaci rizika kontaminace. Tato vzdálenost je v podhorském terénu naprosto nedostatečná pro ochranu pramenišť a koryt před kontaminaci a změnou odtokových poměrů při masivních zemních pracích (základy pro VTE, zařízení pro skladováni elektřiny, komunikace), proto je nezbytné zvýšit tento ochranný odstup od vodních toků na minimálně 100 m, aby byla zajištěna elementární ochrana vodních zdrojů. Pouhé konstatováni, že nesmí být narušena funkce, je v rozporu s realitou výstavby, kdy dochází k plošnému zhutněni půdy a přerušeni drenážních systémů, což Opatřeni obecné povahy nijak technicky neřeší. V lokalitě AOV103 se nachází řada individuálních zdrojů pitné vody (studny v obci Jestřebí a Pobučí), které čerpají vodu z mělkých i středně hlubokých horizontů. Hlubinné pilotáže a masivní betonáž (cca 400 m' nepropustné plochy na jednu VTE) prokazatelně protnou hydrogeologické vrstvy a mohou způsobit nevratnou kontaminaci nebo ztrátu vody v těchto studnách. SEA tento scénář vůbec neposuzovala, čímž je dokumentace neúplná. Obnovitelné zdroje energie jsou ve veřejném zájmu, ale nemohou být nadřazeny veřejnému zájmu na zachováni zdrojů pitné vody pro obyvatelstvo. V lokalitě AOV103 dochází k přímému střetu těchto zájmů. Zatímco energetický cíl lze naplnit v jiných lokalitách ČR s vhodnějším podložím, zdroje pitné vody v Jestřebí a Pobučí jsou vázány na konkrétní území a jsou nenahraditelné. Ohroženi základních životních potřeb obyvatel je v rozporu se zásadou proporcionality. Požaduji vyloučení ploch, které jsou v hydrogeologickém dosahu místních studni a pramenišť. Návrh dále zcela opomíjí vliv rotace listů a změny proudění vzduchu na lokální mikroklima a vysušování okolních pozemků. **4. Ochrana zemědělského půdního fondu (ZPF)** Mapa oblasti potvrzuje, že AOV103 je vymezena na plochách intenzivně využívané zemědělské půdy. Lokalita zasahuje i do půd I. a II. třídy ochrany. OOP v bodě 3.1 písm. f) řeší pouze “přistup k pozemkům", nikoliv prioritní ochranu půdy jako neobnovitelného zdroje. Navržená ochrana protierozních opatření je deklarativní a nezohledňuje zvýšený odtok z manipulačních ploch a komunikaci VTE.	

Poř. č.	Připomínkové místo	Číslo jednací	Článek	AO	Připomínka	Vyhodnocení
					Dojde k nevratnému zhutnění půdy těžkou technikou, zvýšení erozního rizika a fragmentaci zemědělských pozemků, což znemožni efektivní hospodaření. **5. Dopady na obyvatele a kvalitu života** Návrh nerespektuje požadavky nového stavebního zákona na kvalitu prostředí a pohodu bydlení. Dlouhodobé vystavení hluku (včetně infrazvuku) představuje riziko pro zdraví obyvatel. Opatření obecné povahy odsouvá řešení hluku až do “navazujících řízeni". Požaduji posouzeni kumulativního hluku již ve fázi vymezení akcelerační oblasti, neboť po schválení ÚRP bude obrana nás obyvatel značně ztížena, ne-li zcela nemožná. Hranice AOV103 je od nejbližšího obydlí vzdálena pouhých 400 metrů. Návrh AOV103 při svém zpracování prokazatelně nepřihlédl k aktuální nové zástavbě, čímž bude docházet k přímému ohrožení zdraví občanů nadlimitním hlukem. Při kumulaci až 8 větrných elektráren o výšce 250 m je odstup 400-500 m od obydli zcela nedostatečný pro dodrženi hygienických limitů hluku v nočních hodinách. Návrh je v rozporu s cílem územního plánování chránit pohodu bydlení. V Opatření obecné povahy pro AOV103 se v bodě 3.1 l) uvádí, že podmínkou pro povolení záměrů OZE je zpracováni studie působeni stroboskopického efektu na obytnou zástavbu s vymezením VTE, u nichž je nutné dobu provozu omezit tak, aby shadow flicker efekt nepřekročil dobu trvání 30 hodin/rok. Vzhledem k umístění navržené AOV bude v celém roce, kromě letních měsíců, působit tento efekt na obytnou zástavbu obce Jestřebí, což zásadně sníží kvalitu života v obytných zónách Jestřebí. Návrh dále zcela ignoruje zásah do vlastnických práv obyvatel, kdy dojde k prokazatelnému znehodnocení nemovitostí. **6. Technická a bezpečnostní rizika** V Opatření obecné povahy zcela chybí stanoveni pevných odstupových vzdálenosti od obytné zástavby v poměru k uvažované výšce 250 m a nijak neřeší specifika zásahu u staveb vysokých 250 m v lesnatém terénu. Chybí analýza rizik šíření požáru z gondoly VTE do okolní krajiny. Není stanovena bezpečná vzdálenost od turistických tras a komunikaci pro případ námrazy, což ohrožuje bezpečnost osob v oblasti. Provoz 8 věží VTE a rozsáhlého úložiště elektřiny s sebou nese riziko úniku provozních kapalin (tisíce litrů olejů a chladicích směsí). V případě požáru úložiště nebo havárie VTE hrozí v daném sklonitém terénu okamžitá kontaminace spodních vod, na kterých je obec Jestřebí a Pobučí životně závislá. Absenci analýzy rizik úniku kapalin do specifických hydrogeologických struktur v lokalitě považuji za zásadní vadu návrhu. Nevymezení bezpečných zón v Opatřeních obecné povahy AOV103 porušuje povinnost chránit život a zdraví osob. **7. Kumulace vlivů** Opatření obecné povahy pro AOV103 v bodě 3.1 písm. k) zmiňuje kumulativní působení pouze u hluku. Návrh však zcela postrádá komplexní vyhodnocení kumulativních a synergických vlivů na krajinný ráz a ekosystémy, což je v rozporu s EIA a evropskou směrnicí o posuzováni vlivů na životní prostředí. Požaduji doložení akustické studie, která zohledni kumulativní vliv (VTE " bateriová úložiště " stávající zdroje hluku). Opatření obecné povahy v bodě 3.1 k) sice kumulaci zmiňuje, ale bez vymezení limitů pro celou oblast je toto ustanoveni nevymahatelné. Bez stanoveni maximálního hlukového stropu pro celou AOV (tzv. hlukový management území) nelze garantovat ochranu zdraví obyvatel Jestřebí a Pobučí. Absence kumulativního vlivu v Opatření obecné povahy je vadou řízení, která má za následek nezákonnost celého aktu. Sčítání akustického tlaku a vizuální zátěže u obce Jestřebí a Pobučí nebylo v návrhu nijak kvantifikováno. **8. Infrastruktura pro skladováni elektřiny**	

Poř. č.	Připomínkové místo	Číslo jednací	Článek	AO	Připomínka	Vyhodnocení
					Návrh Opatření obecné povahy v bodě 3.1 b) předpokládá výstavbu areálů určených pro skladování elektřiny. Pro provoz 8 VTE o výšce 250 m je plánovaná výstavba rozsáhlých bateriových úložišť, která představují další plošný zábor kvalitní půdy o rozloze až 7 000 m' pro celou AOV103, zvýšení hlukové zátěže (neustálý hluk chlazení) a představuje neúměrné riziko pro silně zranitelné podzemní vody v případě havárie či požáru. Tato infrastruktura dále prohlubuje nepřípustnou industrializaci krajinného rázu. Na rozdíl od nárazového svistu lopatek VTE, úložiště produkuje monotónní, neustálý hučivý zvuk. V tichém venkovském prostředí se tento zvuk šíří na velké vzdálenosti a zvyšuje celkovou hlukovou hladinu lokality. **9. Rozpor s právem EU a Listinou základních práv a svobod** Akcelerační oblasti mají být dle směrnice RED III vymezovány v územích “s nízkým environmentálním rizikem". Vzhledem k výskytu chráněných druhů a biokoridorů (přiznaných v Opatření obecné povahy AOV103 v bodě 3.1 písm. g) lokalita AOV103 tuto podmínku nesplňuje. V návrhu AOV103 Jestřebí není prokázáno, že veřejného zájmu na dosažení cilů RED III nelze dosáhnout v jiných lokalitách (např. v průmyslových zónách nebo lokalitách s nižším environmentálním rizikem), které by nevyžadovaly tak drastický zásah do jiných veřejných zájmů (biodiverzita, ochrana půdy). Pokud existuji alternativy, je nucené prosazováni AOV103 zneužitím institutu veřejného zájmu. Je ve veřejném zájmu, aby prostředky a úsilí byly vynakládány účelně. Prosazováni AOV v lokalitě s prokazatelně vysokým hydrogeologickým rizikem a silným odporem místní samosprávy povede k dlouholetým soudním sporům a zablokováni výstavby. Takový postup je v rozporu s veřejným zájmem na rychlou transformaci energetiky, neboť efektivnější je využít lokality s vyšší mírou společenské a odborné akceptace. **III. Závěr** Vzhledem k výše uvedeným skutečnostem je návrh vymezení akcelerační oblasti AOV103 Jestřebí věcně nesprávný, nezákonný a společensky nepřijatelný. **Požaduji jeho úplné vypuštěni z návrhu Změny č. 2 ÚRP.** Jako občan a člen místní komunity jsem již svůj nesouhlas s výstavbou větrných elektráren (VTE) vyjádřil v rámci **petice v roce 2024**. Na základě této petice přijalo **Zastupitelstvo obce Jestřebí dne 10.9.2024 usnesení č.08/13/2024**, ve kterém se jasně vyslovuje proti výstavbě VTE na katastrech Jestřebí, Jestřebíčko a Pobučí. Navržené vymezení akcelerační oblasti je v přímém rozporu s principem samosprávy. Autor návrhu nerespektuje deklarovaný postoj obce a jejich obyvatel, čímž dochází k narušení důvěry v proces územního plánování a k nucenému prosazování záměru, který nemá místní akceptaci. Nucené vymezení AOV proti výslovnému a odůvodněnému nesouhlasu obce (vyjádřenému usnesením zastupitelstva a petici) bez dostatečného prokázání, že neexistuji jiné (vhodnější) lokality v rámci ČR, je nepřiměřeným zásahem do práva na samosprávu dle Ústavy ČR. Požaduji doložení variantního posouzení, které prokáže, že cíle RED III nelze dosáhnout v lokalitách s nižším odporem místních komunit a nižšími environmentálními dopady." Vzhledem k výše uvedeným věcným a procesním vadám (zejména nepřezkoumatelnost, rozpor se směrnici RED III a chybné technické parametry v SEA) je návrh v rozporu s § 174 odst. 1 správního řádu. Trvám na tom, aby se správní orgán s každým bodem vypořádal jednotlivě a odůvodnil, proč upřednostňuje energetický záměr nad prokazatelnými hydrogeologickými a environmentálními riziky.	
1391.	Kratochvíl Marek	MMR-35120-2026-81	99czzx	AOV103	**VĚC: Připomínky k návrhu Změny č. 2 Územního rozvojového plánu ČR – vymezení akcelerační oblasti AOV103 Jestřebí, Olomoucký kraj** Na základě zveřejněné veřejné vyhlášky č.j. MMR-25750/2026-81 ze dne 14.4.2026 tímto uplatňuji podle § 97 odst,1 zákona Č.283/2021 Sb., stavební zákon, v platném znění, připomínky k návrhu Změny Č.2 Územního rozvojového plánu ČR, týkající se vymezeni akcelerační oblasti AOV103 Jestřebí.	**Akceptováno.** Akcelerační oblast AOV103 – Jestřebí byla vypuštěna.

Poř. č.	Připomínkové místo	Číslo jednací	Článek	AO	Připomínka	Vyhodnocení
					I. Žádost o vyloučeni oblasti Na základě níže uvedených důvodů **nesouhlasím** s tímto návrhem Změny Č.2 Územního rozvojového plánu ČR a **požaduji vyloučeni akceleračni oblasti AOV103 Jestřebí z návrhu Změny č. 2 Územního rozvojového plánu ČR**. Mám za to, že vymezeni této oblasti je v přímém rozporu se zájmy ochrany přírody, krajiny, zemědělského půdního fondu a ochrany zdraví a práv obyvatel dotčených obci Jestřebí a Pobučí. **II. Odůvodněni připomínek** **1. Nedostatky návrhu a procesní pochybení** Návrh vykazuje zásadní procesní a věcné vady, postrádá konkrétní podklady a podrobnou analýzu lokality. Vychází pouze z expertních odhadů (počet věží, instalovaný výkon), nikoliv z podrobné analýzy území. Nebyly posouzeny jiné možnosti umístění akceleračních oblastí, zejména využiti brownfieldů či jiné znehodnocené půdy, což je v rozporu se zásadami udržitelného rozvoje území. Návrh rezignuje na předběžnou opatrnost a odsouvá řešení zásadních střetů v území až do fáze povolování jednotlivých záměrů, čímž popírá smysl strategického plánování. **2. Ochrana přírody a krajiny** Analýza nárůstu viditelnosti v dokumentu SEA (Strategic Environmental Assessment) u oblasti AOV103 uvažuje s výškou stožárů 120, 170 m a 200 m. Mapa prokazuje drastický nárůst viditelnosti technických staveb v bezprostřední blízkosti sídel. Analýza potvrzuje, že stožáry o výšce 200 m (celková výška s listy cca 250 m) budou dominantou viditelnou z celého území dotčených obci. V Opatření obecné povahy se návrh nevypořádal s tím, jak bude chráněn krajinný ráz a pohoda bydlení. Navržená oblast nerespektuje vizuální integritu sídel a fakticky mění charakter venkovského osídleni na průmyslovou zónu bez adekvátní kompenzace či ochranných opatřeni. Lokalita AOV103 představuje cenný krajinný celek, jehož industrializace je nepřípustná. Opatření obecné povahy pro AOV103 připouští výjimky pro “nezbytná křížení" dopravní a technické infrastruktury s biokoridory, což při rozsahu infrastruktury VTE povede k faktické fragmentaci regionálních a lokálních biokoridorů. Stanovená minimální šířka koridoru 500 m pro velké savce je pro druhy jako například vlk v členitém terénu Jestřebí a Pobučí zcela nedostatečná a nezajišt'uje funkčnost migrační trasy. V Opatření obecné povahy pro AOV103 je uvedeno, že ochrana netopýrů bude řešena zajištěním akustického monitoringu netopýrů provozovatelem větrné elektrárny podle metodického doporučení společnosti ČESON, která je v textu označena jako “v přípravě". Stanoveni podmínek ochrany netopýrů odkazem na neexistující/rozpracovaný dokument činí Opatřeni obecné povahy v této části nepřezkoumatelným. Správní akt nemůže ukládat povinnosti na základě dokumentu, který není součástí a jehož obsah je v době schvalováni ÚRP neznámý. To zakládá nezákonnost celého vymezeni AOV103 pro porušení principu právní jistoty. Jelikož Opatření obecné povahy přiznává nutnost následného monitoringu mortality ptáků (bod 3.2 c, d), potvrzuje tím existenci rizika, kterému by mělo být předcházeno nevymezením oblasti v takto cenném území. Vymezení AOV103 je v přímém rozporu s požadavkem čl.15c směrnice RED III, neboť oblast zahrnuje migrační koridory velkých savců, což automaticky vylučuje klasifikaci území jako “nízkorizikového”. Návrh AOV103 se nevypořádal s tím, jak může být oblast s přiznanou fragmentaci biokoridorů považována za environmentálně vhodnou. **3. Voda a klimatické funkce krajiny** Podkladová analýza SEA trpí zásadní věcnou vadou, když uvažuje hloubku založeni 2-4 m. Statické požadavky na VTE o výšce 250 m v daných geologických podmínkách vyžadují hlubinné pilotáže. Tím, že SEA pracovala s chybným technickým zadáním, zcela opominula vyhodnocení vlivu na hlubší	

Poř. č.	Připomínkové místo	Číslo jednací	Článek	AO	Připomínka	Vyhodnocení
					horizonty podzemních vod, které jsou v lokalitě dle VÚMOP silně zranitelné. požaduji revizi SEA na základě reálných technických parametrů staveb. Rozsáhlé betonové základy a obslužné komunikace naruší vsakováni vody, změní odtokové poměry a zhorši schopnost krajiny zadržovat vodu, což je v době klimatické změny nepřípustné. Opatřeni obecné povahy pro AOV103 stanovuje odstup od vodních toků pouze 8 metrů, což považuji za hrubě nedostatečné pro eliminaci rizika kontaminace. Tato vzdálenost je v podhorském terénu naprosto nedostatečná pro ochranu pramenišť a koryt před kontaminaci a změnou odtokových poměrů při masivních zemních pracích (základy pro VTE, zařízení pro skladováni elektřiny, komunikace), proto je nezbytné zvýšit tento ochranný odstup od vodních toků na minimálně 100 m, aby byla zajištěna elementární ochrana vodních zdrojů. Pouhé konstatováni, že nesmí být narušena funkce, je v rozporu s realitou výstavby, kdy dochází k plošnému zhutněni půdy a přerušeni drenážních systémů, což Opatřeni obecné povahy nijak technicky neřeší. V lokalitě AOV103 se nachází řada individuálních zdrojů pitné vody (studny v obci Jestřebí a Pobučí), které čerpají vodu z mělkých i středně hlubokých horizontů. Hlubinné pilotáže a masivní betonáž (cca 400 m' nepropustné plochy na jednu VTE) prokazatelně protnou hydrogeologické vrstvy a mohou způsobit nevratnou kontaminaci nebo ztrátu vody v těchto studnách. SEA tento scénář vůbec neposuzovala, čímž je dokumentace neúplná. Obnovitelné zdroje energie jsou ve veřejném zájmu, ale nemohou být nadřazeny veřejnému zájmu na zachováni zdrojů pitné vody pro obyvatelstvo. V lokalitě AOV103 dochází k přímému střetu těchto zájmů. Zatímco energetický cíl lze naplnit v jiných lokalitách ČR s vhodnějším podložím, zdroje pitné vody v Jestřebí a Pobučí jsou vázány na konkrétní území a jsou nenahraditelné. Ohroženi základních životních potřeb obyvatel je v rozporu se zásadou proporcionality. Požaduji vyloučení ploch, které jsou v hydrogeologickém dosahu místních studni a pramenišť. Návrh dále zcela opomíjí vliv rotace listů a změny proudění vzduchu na lokální mikroklima a vysušování okolních pozemků. **4. Ochrana zemědělského půdního fondu (ZPF)** Mapa oblasti potvrzuje, že AOV103 je vymezena na plochách intenzivně využívané zemědělské půdy. Lokalita zasahuje i do půd I. a II. třídy ochrany. OOP v bodě 3.1 písm. f) řeší pouze “přistup k pozemkům", nikoliv prioritní ochranu půdy jako neobnovitelného zdroje. Navržená ochrana protierozních opatření je deklarativní a nezohledňuje zvýšený odtok z manipulačních ploch a komunikaci VTE. Dojde k nevratnému zhutnění půdy těžkou technikou, zvýšení erozního rizika a fragmentaci zemědělských pozemků, což znemožni efektivní hospodařeni. **5. Dopady na obyvatele a kvalitu života** Návrh nerespektuje požadavky nového stavebního zákona na kvalitu prostředí a pohodu bydlení. Dlouhodobé vystavení hluku (včetně infrazvuku) představuje riziko pro zdraví obyvatel. Opatření obecné povahy odsouvá řešení hluku až do “navazujících řízeni". Požaduji posouzeni kumulativního hluku již ve fázi vymezení akcelerační oblasti, neboť po schválení ÚRP bude obrana nás obyvatel značně ztížena, ne-li zcela nemožná. Hranice AOV103 je od nejbližšího obydlí vzdálena pouhých 400 metrů. Návrh AOV103 při svém zpracování prokazatelně nepřihlédl k aktuální nové zástavbě, čímž bude docházet k přímému ohrožení zdraví občanů nadlimitním hlukem. Při kumulaci až 8 větrných elektráren o výšce 250 m je odstup 400-500 m od obydli zcela nedostatečný pro dodrženi hygienických limitů hluku v nočních hodinách. Návrh je v rozporu s cílem územního plánování chránit pohodu bydlení. V Opatření obecné povahy pro AOV103 se v bodě 3.1 l) uvádí, že podmínkou pro povolení záměrů OZE je zpracováni studie působeni stroboskopického efektu na obytnou zástavbu s vymezením VTE, u nichž je nutné dobu provozu omezit tak, aby shadow flicker efekt nepřekročil dobu trvání 30 hodin/rok. Vzhledem k umístění navržené AOV bude v celém roce, kromě letních měsíců, působit tento efekt na obytnou zástavbu obce Jestřebí, což zásadně sníží kvalitu života v obytných zónách Jestřebí.	

Poř. č.	Připomínkové místo	Číslo jednací	Článek	AO	Připomínka	Vyhodnocení
					Návrh dále zcela ignoruje zásah do vlastnických práv obyvatel, kdy dojde k prokazatelnému znehodnocení nemovitostí. **6. Technická a bezpečnostní rizika** V Opatření obecné povahy zcela chybí stanoveni pevných odstupových vzdálenosti od obytné zástavby v poměru k uvažované výšce 250 m a nijak neřeší specifika zásahu u staveb vysokých 250 m v lesnatém terénu. Chybí analýza rizik šíření požáru z gondoly VTE do okolní krajiny. Není stanovena bezpečná vzdálenost od turistických tras a komunikaci pro případ námrazy, což ohrožuje bezpečnost osob v oblasti. Provoz 8 věží VTE a rozsáhlého úložiště elektřiny s sebou nese riziko úniku provozních kapalin (tisíce litrů olejů a chladicích směsí). V případě požáru úložiště nebo havárie VTE hrozí v daném sklonitém terénu okamžitá kontaminace spodních vod, na kterých je obec Jestřebí a Pobučí životně závislá. Absenci analýzy rizik úniku kapalin do specifických hydrogeologických struktur v lokalitě považuji za zásadní vadu návrhu. Nevymezení bezpečných zón v Opatřeních obecné povahy AOV103 porušuje povinnost chránit život a zdraví osob. **7. Kumulace vlivů** Opatření obecné povahy pro AOV103 v bodě 3.1 písm. k) zmiňuje kumulativní působení pouze u hluku. Návrh však zcela postrádá komplexní vyhodnocení kumulativních a synergických vlivů na krajinný ráz a ekosystémy, což je v rozporu s EIA a evropskou směrnicí o posuzováni vlivů na životní prostředí. Požaduji doložení akustické studie, která zohledni kumulativní vliv (VTE " bateriová úložiště " stávající zdroje hluku). Opatření obecné povahy v bodě 3.1 k) sice kumulaci zmiňuje, ale bez vymezení limitů pro celou oblast je toto ustanoveni nevymahatelné. Bez stanoveni maximálního hlukového stropu pro celou AOV (tzv. hlukový management území) nelze garantovat ochranu zdraví obyvatel Jestřebí a Pobučí. Absence kumulativního vlivu v Opatření obecné povahy je vadou řízení, která má za následek nezákonnost celého aktu. Sčítání akustického tlaku a vizuální zátěže u obce Jestřebí a Pobučí nebylo v návrhu nijak kvantifikováno. **8. Infrastruktura pro skladováni elektřiny** Návrh Opatření obecné povahy v bodě 3.1 b) předpokládá výstavbu areálů určených pro skladování elektřiny. Pro provoz 8 VTE o výšce 250 m je plánovaná výstavba rozsáhlých bateriových úložišť, která představují další plošný zábor kvalitní půdy o rozloze až 7 000 m' pro celou AOV103, zvýšení hlukové zátěže (neustálý hluk chlazení) a představuje neúměrné riziko pro silně zranitelné podzemní vody v případě havárie či požáru. Tato infrastruktura dále prohlubuje nepřípustnou industrializaci krajinného rázu. Na rozdíl od nárazového svistu lopatek VTE, úložiště produkuje monotónní, neustálý hučivý zvuk. V tichém venkovském prostředí se tento zvuk šiří na velké vzdálenosti a zvyšuje celkovou hlukovou hladinu lokality. **9. Rozpor s právem EU a Listinou základních práv a svobod** Akcelerační oblasti mají být dle směrnice RED III vymezovány v územích “s nízkým environmentálním rizikem". Vzhledem k výskytu chráněných druhů a biokoridorů (přiznaných v Opatření obecné povahy AOV103 v bodě 3.1 písm. g) lokalita AOV103 tuto podmínku nesplňuje. V návrhu AOV103 Jestřebí není prokázáno, že veřejného zájmu na dosažení cilů RED III nelze dosáhnout v jiných lokalitách (např. v průmyslových zónách nebo lokalitách s nižším environmentálním rizikem), které by nevyžadovaly tak drastický zásah do jiných veřejných zájmů (biodiverzita, ochrana půdy). Pokud existuji alternativy, je nucené prosazováni AOV103 zneužitím institutu veřejného zájmu. Je ve veřejném zájmu, aby prostředky a úsilí byly vynakládány účelně. Prosazováni AOV v lokalitě s prokazatelně vysokým hydrogeologickým rizikem a silným odporem místní samosprávy povede k dlouholetým soudním sporům a zablokováni výstavby. Takový postup je v rozporu s veřejným zájmem	

Poř. č.	Připomínkové místo	Číslo jednací	Článek	AO	Připomínka	Vyhodnocení
					na rychlou transformaci energetiky, neboť efektivnější je využít lokality s vyšší mírou společenské a odborné akceptace. **III. Závěr** Vzhledem k výše uvedeným skutečnostem je návrh vymezení akcelerační oblasti AOV103 Jestřebí věcně nesprávný, nezákonný a společensky nepřijatelný. **Požaduji jeho úplné vypuštěni z návrhu Změny č. 2 ÚRP.** Jako občan a člen místní komunity jsem již svůj nesouhlas s výstavbou větrných elektráren (VTE) vyjádřil v rámci **petice v roce 2024**. Na základě této petice přijalo **Zastupitelstvo obce Jestřebí dne 10.9.2024 usnesení č.08/13/2024**, ve kterém se jasně vyslovuje proti výstavbě VTE na katastrech Jestřebí, Jestřebíčko a Pobučí. Navržené vymezení akcelerační oblasti je v přímém rozporu s principem samosprávy. Autor návrhu nerespektuje deklarovaný postoj obce a jejich obyvatel, čímž dochází k narušení důvěry v proces územního plánování a k nucenému prosazování záměru, který nemá místní akceptaci. Nucené vymezení AOV proti výslovnému a odůvodněnému nesouhlasu obce (vyjádřenému usnesením zastupitelstva a petici) bez dostatečného prokázání, že neexistuji jiné (vhodnější) lokality v rámci ČR, je nepřiměřeným zásahem do práva na samosprávu dle Ústavy ČR. Požaduji doložení variantního posouzení, které prokáže, že cíle RED III nelze dosáhnout v lokalitách s nižším odporem místních komunit a nižšími environmentálními dopady." Vzhledem k výše uvedeným věcným a procesním vadám (zejména nepřezkoumatelnost, rozpor se směrnici RED III a chybné technické parametry v SEA) je návrh v rozporu s § 174 odst. 1 správního řádu. Trvám na tom, aby se správní orgán s každým bodem vypořádal jednotlivě a odůvodnil, proč upřednostňuje energetický záměr nad prokazatelnými hydrogeologickými a environmentálními riziky.	

Poř. č.	Připomínkové místo	Číslo jednací	Článek	AO	Připomínka	Vyhodnocení
1392.	Plaček Jan	MMR-35121-2026-81	99cze, 99czp, 99czq	AOV62, AOV63, AOV51	>> Předmět: Připomínky k akceleračním zónám (AZ) – Střížovice AOV62, Únětice AOV63, Řenče AOV51 >> Příslušná obec s rozšířenou působností: Blovice >> Dobrý den, >> rád bych vám zaslal připomínky k důležitým bodům ohledně akceleračních zón (Střížovice AOV62, Únětice AOV63, Řenče AOV51). Jedná se o naprosto nevhodné místo pro výstavbu větrného parku, který zde nikdo z občanů nechce! V roce 2006 vydal krajský úřad zákaz výstavby VTE (větrných elektráren) v Plzeňském kraji. Co se za těch 20 let změnilo? Nic! >> Husté zalidnění obcí: Dotčené obce AZ jsou v těsné blízkosti od sebe a navazují dál na město Blovice. Jižní Plzeňsko je kopcovitý kraj, což znamená, že větrné elektrárny budou viditelné ze všech stran na velkou vzdálenost, a to až 25 km. >> Krajinný ráz: Hřeben, kde mají AZ stát, je výraznou dominantou celého kraje. Při pohledu z druhé strany, směrem od Brd, je viditelnost až 25 km. Pro srovnání: vysílač Praha je vysoký 56 m a je zřetelně vidět na vzdálenost 23 km. Jak bude v takto otevřeném kraji vypadat 250 m vysoká věž? >> Výškové převýšení: Všechny AZ jsou položeny výše než okolní obce. Efekt větrných elektráren bude na lidi a okolí působit daleko tíživěji, protože se jejich výška (cca 260 m) bude opticky násobit kvůli umístění na kopci. >> Hlubocké rybníky: Tato oblast je velmi důležitá pro ptactvo a další živočichy. Lesní porost na hřebeni je mokrý, nacházejí se zde dva historické rybníky. Nejedná se o suchý hospodářský les určený k těžbě. >> Ohrožené druhy: Od Seče do Letin se táhne soustava dalších rybníků, které navazují na koridor AZ. V zónách se vyskytují ohrožené druhy, jako je čáp černý, orel mořský, výr velký, dudek chocholatý a mnoho dalších chráněných živočichů, kteří budou přímo ohroženi. >> Ochranné perimetry: Čáp černý, který u nás hnízdí, má dle evropských směrnic pro výstavbu VTE ochranný perimetr od hnízdiště až 1,5 km. >> Zahraniční praxe: Dánsko jako větrná velmoc zachovává odstupovou vzdálenost od obcí ve výši desetinásobku výšky věže. To by v našem případě znamenalo 2,5 km od obce. >> Směrnice RED III: Dodržení této směrnice je důležitým bodem, který musí vláda splnit, ale zvolená místa jsou pro tento účel naprosto nevhodná. >> Hluk: Toto téma je kritické pro lidi žijící v blízkosti AZ. Firmy mohou nechat věže ve zkušebním provozu i několik let. Studie uvádějí, že měření hluku se provádí tak, aby vyšlo kladně (např. jen pár dní v roce). Co bude hluk způsobovat zbývajících 362 dní v roce? >> Ztráta ceny nemovitostí: Osobně prodávám dům 15 km vzdušnou čarou od AZ. Je od nás plná viditelnost na plánovanou zónu. Mnoho zájemců s sebou mělo mapy zón a uvedli, že pokud bude větrník blíže než 10 km, dům nekoupí. Nejsme Německo, finanční ztráty u hodnoty nemovitostí budou obrovské. >> Na závěr bych rád dodal: zastavte AZ a VTE, dokud je to možné. Občané tyto stavby v České republice nechtějí! Dodržte směrnici RED III a jednejte v zájmu občanů této země.	**Akceptováno částečně.** Akcelerační oblast AOV63 – Únětice byla vypuštěna. Akcelerační oblast AOV62 – Střížovice byla zmenšena. Vlivy návrhu Z2 URP, včetně vymezení AOV51 Řenče a AOV62 Střížovice, byly posouzeny v rámci SEA a VVURU, jež tvoří přílohu odůvodnění Z2 URP, přičemž součástí posouzení na úrovni koncepce byl i krajinný ráz předmětného území, hustota osídlení a viditelnost záměrů v otevřené kopcovité krajině Jižního Plzeňska. Pro AOV51 Řenče a AOV62 Střížovice bylo zpracováno biologické posouzení dle § 11 odst. 3, resp. 4 ZOZE, jehož závěry, zahrnující výskyt chráněných druhů ptáků, jako jsou čáp černý, orel mořský, výr velký a dudek chocholatý, jejich ochranné perimetry a ekologicky cennou soustavu Hlubockých rybníků, byly promítnuty do podmínek vymezení. Argument, že hřeben představuje výraznou dominantu kraje viditelnou až 25 km a že optický efekt větrných elektráren bude vlivem výškového převýšení nad okolními obcemi umocněn, je záležitostí konkrétního posouzení krajinného rázu, které proběhne v rámci navazujících řízení; na úrovni územního rozvojového plánu nebylo shledáno takové střetnutí s hodnotami krajiny, jež by odůvodňovalo nevymezení těchto oblastí. Otázky hluku větrných elektráren, metodiky jeho měření a dodržení hygienických limitů jsou předmětem závazného posuzování v navazujících řízeních; tvrzení o cíleně zvýhodněné metodice měření ani o prokazatelném poklesu hodnot nemovitostí v dosahu 10 km nelze na úrovni územního rozvojového plánu ověřit ani zohlednit. Směrnice RED III, implementovaná zákonem č. 249/2025 Sb. (ZOZE), naopak ukládá povinnost zřídit akcelerační oblasti pro obnovitelné zdroje energie a záměry OZE jsou dle § 28 ZOZE osvobozeny od posouzení vlivů na životní prostředí; konkrétní záměry budou povolovány v navazujících řízeních dle stavebního zákona a zvláštních předpisů.

Poř. č.	Připomínkové místo	Číslo jednací	Článek	AO	Připomínka	Vyhodnocení
1393.	Winklerová Jitka	MMR-35122-2026-81	99be	AOS5	**Věc: Námitka k vymezení Akcelerační zóny v AOS5-Zlín-Malenovice** **Rezolutně odmítám zónu AOS5 a to z těchto důvodů :** 1. Zóna AOS55 **nesplňuje podmínku** vzdálenosti **min 500 m** od **obytné části** města. **Navržené** řešení se **mě přímo dotýká**,a to zejména z hlediska **kvality bydlení,využití okolní krajiny a každodenního života** Jsem vlastníkem nemovitosti v bezprostřední blízkosti navrhované akcelerační oblasti. Můj dům ([redacted] je ve vzdálenosti 275 m od navrhované AOS5 a to není prvním domem zástavby, nejbližší dům by byl jen několik málo metrů. Z domu přímo vidíme na část předmětného pole. 2. Část vymezené plochy je **orná půda,která je pravidelně obhospodařovaná,** další části jsou **louky,trvalá travní zeleň a sady-**část **Ke Kopcům byla registrována jako významný krajinný prvek** (registrace 12.9.1994 pod poř.č.SÚ ÚMZ-VKP-001/94).Vyskytuje se zde např.hloh,svída,švestka,vrba,dub zimní,ostružiník,růže šípková 3. Nedává mi **smysluplnost FVE na severním svahu,stíněném lesem** 4. Vytvořením fotovoltaického pole se **trvale změní ráz krajiny,**bude to mít **vizuální dopady** na široké okolí -nedaleko **hrad Malenovice** odkud je vidět na část pole?!?!),**městská část Malenovic ,** pohled **z protějších kopců,**kde jsou sousední vesnice 5. Dojde **ke změně prostupnosti krajiny-**jak se **dostaneme do lesa,**který sousedí s touto zónou? V lese **žije** spousta **zvířat,**mimo jiné **i chráněný mlok skvrnitý a čolek obecný** 6. **Navržené vymezení akcelerační oblasti se nás tak přímo dotýká z hlediska kvality života** Jako obyvatele městské části Malenovic **předmětný prostor aktivně**	**Akceptováno.** Akcelerační oblast AOS5 – Malenovice byla vypuštěna.

Příloha č. 5h – Vyhodnocení připomínek obcí a veřejnosti

Poř. č.	Připomínkové místo	Číslo jednací	Článek	AO	Připomínka	Vyhodnocení
					využíváme téměř denně -k odpočinku a trávení volného času - s dětmi (konají se různé akce,např na podzim pouštění draků),vycházky s domácími mazlíčky nebo si jít zaběhat,na procházku nebo jen tak si „vyčistit hlavu“.Je tady přístupová **cesta k poutnímu místu Svatá voda,** které vyhledávají nejen poutníci,ale i běžní turisté, touto cestou putovali naši předci a vážili si přírody kolem,která dodává sílu a energii. **Nesouhlasím s tímto záměrem z následujích důvodů:** **1. Zásah do práva obce na samosprávu** Vymezení akcelerační oblasti zásadním způsobem omezuje možnost obce rozhodovat o svém území a jeho budoucím rozvoji. Obec bude nucena přizpůsobit svůj územní plán a další koncepční dokumenty tomuto nadřazenému rozhodnutí státu. Tím dochází k zásahu do práva na samosprávu, které je garantováno Ústavou České republiky. Současně je třeba zdůraznit, že evropská směrnice RED III nevyžaduje, aby akcelerační oblasti byly vymezovány na úrovni celostátního územně plánovacího dokumentu. Tento postup je rozhodnutím státu a mohl by být nahrazen řešením na úrovni obcí nebo jejich aktivním zapojením do procesu. Zvolený přístup proto považuji za nepřiměřený. **2. Nedostatečné odůvodnění výběru lokality** Z předložené dokumentace není dostatečně zřejmé, proč byla akcelerační oblast vymezena právě v této lokalitě a zda byla skutečně vybrána jako nejvhodnější **3. Nedostatečné posouzní dopadů a chybějící informace** Vyhodnocení vlivů na životní prostředí (SEA) je příliš obecné a neodpovídá reálnému stavu území -dokumentace nepostihuje skutečný charakter krajiny -není adekvátně popsáno současné využití území obyvateli V případě lokality Zlín-Malenovice dochází ke zlehčení či opomenutí faktu, že území je intenzivně využíváno pro rekreaci a každodenní pobyt obyvatel v krajině. **4. Dopady na životní prostředí a kvalitu života obyvatel** Zákon č.249/2025 Sb.o urychlení využívání obnovitelných zdrojů energie stanoví, že akcelerační oblasti nelze vymezit tam, kde by docházelo k významným negativním dopadům na životní prostředí, včetně ochrany zdraví a zájmu obyvatel.	

Poř. č.	Připomínkové místo	Číslo jednací	Článek	AO	Připomínka	Vyhodnocení
					Vymezením akcelerační oblasti v této lokalitě však dojde ke ztrátě krajiny, která je v současnosti využívána k rekreaci a pobytu obyvatel v přírodě. Tato změna bude mít negativní dopad na kvalitu života obyvatel, zejména těch z okolních domů, přilehlých sídlišť a plánované bytové zástavby, neboť dojde k omezení jejich přímého kontaktu s krajinou a dostupnosti volnočasového zázemí v bezprostřední blízkosti bydliště. **Závěr:** Domnívám se, že návrh **není dostatečně odůvodněn,neodpovídá principům** udržitelného rozvoje **a nepřiměřeně zasahuje** do práv obce i jejích obyvatel. Navrhuji **ZRUŠIT** vymezení akcelerační oblasti v lokalitě **Zlín-Malenovice BEZ NÁHRADY !** **Žádám o zaslání informace o vypořádání této připomínky.**	
1394.	Winkler Josef	MMR-35124-2026-81	99be	AOS5	**Věc: Námitka k vymezení Akcelerační zóny v AOS5-Zlín-Malenovice** **Rezolutně odmítám zónu AOS5 a to z těchto důvodů :** 1. Zóna AOS55 **nesplňuje podmínku** vzdálenosti **min 500 m** od **obytné části** města. **Navržené** řešení se **mě přímo dotýká**,a to zejména z hlediska **kvality bydlení,využití okolní krajiny a každodenního života** Jsem vlastníkem nemovitosti v bezprostřední blízkosti navrhované akcelerační oblasti. Můj dům (je ve vzdálenosti 275 m od navrhované AOS5 a to není prvním domem zástavby, nejbližší dům by byl jen několik málo metrů. Z domu přímo vidíme na část předmětného pole. 2. Část vymezené plochy je **orná půda,která je pravidelně obhospodařovaná,** další části jsou **louky,trvalá travní zeleň a sady-**část **Ke Kopcům byla registrována jako významný krajinný prvek** (registrace 12.9.1994 pod poř.č.SÚ ÚMZ-VKP-001/94).Vyskytuje se zde např.hloh,svída,švestka,vrba,dub zimní,ostružiník,růže šípková 3. Nedává mi **smysluplnost FVE na severním svahu,stíněném lesem** 4. Vytvořením fotovoltaického pole se **trvale změní ráz krajiny,**bude to mít **vizuální dopady** na široké okolí -nedaleko **hrad Malenovice** odkud je vidět na část pole?!?!),**městská část Malenovic ,** pohled **z protějších kopců,**kde jsou sousední vesnice 5. Dojde **ke změně prostupnosti krajiny-**jak se **dostaneme do lesa,**který sousedí s touto zónou? V lese **žije** spousta **zvířat,**mimo jiné **i chráněný mlok skvrnitý a čolek obecný** 6. **Navržené vymezení akcelerační oblasti se nás tak přímo dotýká z hlediska kvality života** Jako obyvatele městské části Malenovic **předmětný prostor aktivně**	**Akceptováno.** Akcelerační oblast AOS5 – Malenovice byla vypuštěna.

Poř. č.	Připomínkové místo	Číslo jednací	Článek	AO	Připomínka	Vyhodnocení
					využíváme téměř denně -k odpočinku a trávení volného času - s dětmi (konají se různé akce,např na podzim pouštění draků),vycházky s domácími mazlíčky nebo si jít zaběhat,na procházku nebo jen tak si „vyčistit hlavu".Je tady přístupová **cesta k poutnímu místu Svatá voda,** které vyhledávají nejen poutníci,ale i běžní turisté, touto cestou putovali naši předci a vážili si přírody kolem,která dodává sílu a energii. **Nesouhlasím s tímto záměrem z následujích důvodů:** **1. Zásah do práva obce na samosprávu** Vymezení akcelerační oblasti zásadním způsobem omezuje možnost obce rozhodovat o svém území a jeho budoucím rozvoji. Obec bude nucena přizpůsobit svůj územní plán a další koncepční dokumenty tomuto nadřazenému rozhodnutí státu. Tím dochází k zásahu do práva na samosprávu, které je garantováno Ústavou České republiky. Současně je třeba zdůraznit, že evropská směrnice RED III nevyžaduje, aby akcelerační oblasti byly vymezovány na úrovni celostátního územně plánovacího dokumentu. Tento postup je rozhodnutím státu a mohl by být nahrazen řešením na úrovni obcí nebo jejich aktivním zapojením do procesu. Zvolený přístup proto považuji za nepřiměřený. **2. Nedostatečné odůvodnění výběru lokality** Z předložené dokumentace není dostatečně zřejmé, proč byla akcelerační oblast vymezena právě v této lokalitě a zda byla skutečně vybrána jako nejvhodnější **3. Nedostatečné posouzní dopadů a chybějící informace** Vyhodnocení vlivů na životní prostředí (SEA) je příliš obecné a neodpovídá reálnému stavu území -dokumentace nepostihuje skutečný charakter krajiny -není adekvátně popsáno současné využití území obyvateli V případě lokality Zlín-Malenovice dochází ke zlehčení či opomenutí faktu, že území je intenzivně využíváno pro rekreaci a každodenní pobyt obyvatel v krajině. **4. Dopady na životní prostředí a kvalitu života obyvatel** Zákon č.249/2025 Sb.o urychlení využívání obnovitelných zdrojů energie stanoví, že akcelerační oblasti nelze vymezit tam, kde by docházelo k významným negativním dopadům na životní prostředí, včetně ochrany zdraví a zájmu obyvatel.	

Poř. č.	Připomínkové místo	Číslo jednací	Článek	AO	Připomínka	Vyhodnocení
					Vymezením akcelerační oblasti v této lokalitě však dojde ke ztrátě krajiny, která je v současnosti využívána k rekreaci a pobytu obyvatel v přírodě. Tato změna bude mít negativní dopad na kvalitu života obyvatel, zejména těch z okolních domů, přilehlých sídlišť a plánované bytové zástavby, neboť dojde k omezení jejich přímého kontaktu s krajinou a dostupnosti volnočasového zázemí v bezprostřední blízkosti bydliště. **Závěr:** Domnívám se, že návrh **není dostatečně odůvodněn,neodpovídá principům** udržitelného rozvoje **a nepřiměřeně zasahuje** do práv obce i jejích obyvatel. Navrhuji **ZRUŠIT** vymezení akcelerační oblasti v lokalitě **Zlín-Malenovice BEZ NÁHRADY !** **Žádám o zaslání informace o vypořádání této připomínky.**	
1395.	Havlíčková Nikola	MMR-35125-2026-81	99czzx	AOV103	**VĚC: Připomínky k návrhu Změny č. 2 Územního rozvojového plánu ČR – vymezení akcelerační oblasti AOV103 Jestřebí, Olomoucký kraj** Na základě zveřejněné veřejné vyhlášky č.j. MMR-25750/2026-81 ze dne 14.4.2026 tímto uplatňuji podle § 97 odst,1 zákona Č.283/2021 Sb., stavební zákon, v platném znění, připomínky k návrhu Změny Č.2 Územního rozvojového plánu ČR, týkající se vymezeni akcelerační oblasti AOV103 Jestřebí. **I. Žádost o vyloučeni oblasti** Na základě níže uvedených důvodů **nesouhlasím** s tímto návrhem Změny Č.2 Územního rozvojového plánu ČR a **požaduji vyloučeni akcelerační oblasti AOV103 Jestřebí z návrhu Změny č. 2 Územního rozvojového plánu ČR**. Mám za to, že vymezeni této oblasti je v přímém rozporu se zájmy ochrany přírody, krajiny, zemědělského půdního fondu a ochrany zdraví a práv obyvatel dotčených obci Jestřebí a Pobučí. **II. Odůvodněni připomínek** **1. Nedostatky návrhu a procesní pochybení** Návrh vykazuje zásadní procesní a věcné vady, postrádá konkrétní podklady a podrobnou analýzu lokality. Vychází pouze z expertních odhadů (počet věží, instalovaný výkon), nikoliv z podrobné analýzy území. Nebyly posouzeny jiné možnosti umístění akceleračních oblastí, zejména využiti brownfieldů či jiné znehodnocené půdy, což je v rozporu se zásadami udržitelného rozvoje území. Návrh rezignuje na předběžnou opatrnost a odsouvá řešení zásadních střetů v území až do fáze povolování jednotlivých záměrů, čímž popírá smysl strategického plánování. **2. Ochrana přírody a krajiny** Analýza nárůstu viditelnosti v dokumentu SEA (Strategic Environmental Assessment) u oblasti AOV103 uvažuje s výškou stožárů 120, 170 m a 200 m. Mapa prokazuje drastický nárůst viditelnosti technických staveb v bezprostřední blízkosti sídel. Analýza potvrzuje, že stožáry o výšce 200 m (celková výška s listy cca 250 m) budou dominantou viditelnou z celého území dotčených obci. V Opatření obecné povahy se návrh nevypořádal s tím, jak bude chráněn krajinný ráz a pohoda bydlení. Navržená oblast nerespektuje	**Akceptováno.** Akcelerační oblast AOV103 – Jestřebí byla vypuštěna.

Poř. č.	Připomínkové místo	Číslo jednací	Článek	AO	Připomínka	Vyhodnocení
					vizuální integritu sídel a fakticky mění charakter venkovského osídleni na průmyslovou zónu bez adekvátní kompenzace či ochranných opatřeni. Lokalita AOV103 představuje cenný krajinný celek, jehož industrializace je nepřípustná. Opatření obecné povahy pro AOV103 připouští výjimky pro “nezbytná křížení" dopravní a technické infrastruktury s biokoridory, což při rozsahu infrastruktury VTE povede k faktické fragmentaci regionálních a lokálních biokoridorů. Stanovená minimální šířka koridoru 500 m pro velké savce je pro druhy jako například vlk v členitém terénu Jestřebí a Pobučí zcela nedostatečná a nezajišťuje funkčnost migrační trasy. V Opatření obecné povahy pro AOV103 je uvedeno, že ochrana netopýrů bude řešena zajištěním akustického monitoringu netopýrů provozovatelem větrné elektrárny podle metodického doporučení společnosti ČESON, která je v textu označena jako “v přípravě". Stanoveni podmínek ochrany netopýrů odkazem na neexistující/rozpracovaný dokument činí Opatřeni obecné povahy v této části nepřezkoumatelným. Správní akt nemůže ukládat povinnosti na základě dokumentu, který není součástí a jehož obsah je v době schvalováni ÚRP neznámý. To zakládá nezákonnost celého vymezeni AOV103 pro porušení principu právní jistoty. Jelikož Opatření obecné povahy přiznává nutnost následného monitoringu mortality ptáků (bod 3.2 c, d), potvrzuje tím existenci rizika, kterému by mělo být předcházeno nevymezením oblasti v takto cenném území. Vymezení AOV103 je v přímém rozporu s požadavkem čl.15c směrnice RED III, neboť oblast zahrnuje migrační koridory velkých savců, což automaticky vylučuje klasifikaci území jako “nízkorizikového”. Návrh AOV103 se nevypořádal s tím, jak může být oblast s přiznanou fragmentaci biokoridorů považována za environmentálně vhodnou. **3. Voda a klimatické funkce krajiny** Podkladová analýza SEA trpí zásadní věcnou vadou, když uvažuje hloubku založeni 2-4 m. Statické požadavky na VTE o výšce 250 m v daných geologických podmínkách vyžadují hlubinné pilotáže. Tím, že SEA pracovala s chybným technickým zadáním, zcela opominula vyhodnocení vlivu na hlubší horizonty podzemních vod, které jsou v lokalitě dle VÚMOP silně zranitelné. požaduji revizi SEA na základě reálných technických parametrů staveb. Rozsáhlé betonové základy a obslužné komunikace naruší vsakováni vody, změní odtokové poměry a zhorši schopnost krajiny zadržovat vodu, což je v době klimatické změny nepřípustné. Opatřeni obecné povahy pro AOV103 stanovuje odstup od vodních toků pouze 8 metrů, což považuji za hrubě nedostatečné pro eliminaci rizika kontaminace. Tato vzdálenost je v podhorském terénu naprosto nedostatečná pro ochranu pramenišť a koryt před kontaminaci a změnou odtokových poměrů při masivních zemních pracích (základy pro VTE, zařízení pro skladováni elektřiny, komunikace), proto je nezbytné zvýšit tento ochranný odstup od vodních toků na minimálně 100 m, aby byla zajištěna elementární ochrana vodních zdrojů. Pouhé konstatováni, že nesmí být narušena funkce, je v rozporu s realitou výstavby, kdy dochází k plošnému zhutněni půdy a přerušeni drenážních systémů, což Opatřeni obecné povahy nijak technicky neřeší. V lokalitě AOV103 se nachází řada individuálních zdrojů pitné vody (studny v obci Jestřebí a Pobučí), které čerpají vodu z mělkých i středně hlubokých horizontů. Hlubinné pilotáže a masivní betonáž (cca 400 m' nepropustné plochy na jednu VTE) prokazatelně protnou hydrogeologické vrstvy a mohou způsobit nevratnou kontaminaci nebo ztrátu vody v těchto studnách. SEA tento scénář vůbec neposuzovala, čímž je dokumentace neúplná. Obnovitelné zdroje energie jsou ve veřejném zájmu, ale nemohou být nadřazeny veřejnému zájmu na zachováni zdrojů pitné vody pro obyvatelstvo. V lokalitě AOV103 dochází k přímému střetu těchto zájmů. Zatímco energetický cíl lze naplnit v jiných lokalitách ČR s vhodnějším podložím, zdroje pitné vody v Jestřebí a Pobučí jsou vázány na konkrétní území a jsou nenahraditelné. Ohroženi základních životních potřeb obyvatel je v rozporu se zásadou proporcionality. Požaduji vyloučení ploch, které jsou v hydrogeologickém dosahu místních studni a pramenišť.	

Poř. č.	Připomínkové místo	Číslo jednací	Článek	AO	Připomínka	Vyhodnocení
					Návrh dále zcela opomíjí vliv rotace listů a změny proudění vzduchu na lokální mikroklima a vysušování okolních pozemků. **4. Ochrana zemědělského půdního fondu (ZPF)** Mapa oblasti potvrzuje, že AOV103 je vymezena na plochách intenzivně využívané zemědělské půdy. Lokalita zasahuje i do půd I. a II. třídy ochrany. OOP v bodě 3.1 písm. f) řeší pouze “přistup k pozemkům", nikoliv prioritní ochranu půdy jako neobnovitelného zdroje. Navržená ochrana protierozních opatření je deklarativní a nezohledňuje zvýšený odtok z manipulačních ploch a komunikaci VTE. Dojde k nevratnému zhutnění půdy těžkou technikou, zvýšení erozního rizika a fragmentaci zemědělských pozemků, což znemožni efektivní hospodaření. **5. Dopady na obyvatele a kvalitu života** Návrh nerespektuje požadavky nového stavebního zákona na kvalitu prostředí a pohodu bydlení. Dlouhodobé vystavení hluku (včetně infrazvuku) představuje riziko pro zdraví obyvatel. Opatření obecné povahy odsouvá řešení hluku až do “navazujících řízeni". Požaduji posouzeni kumulativního hluku již ve fázi vymezení akcelerační oblasti, neboť po schválení ÚRP bude obrana nás obyvatel značně ztížena, ne-li zcela nemožná. Hranice AOV103 je od nejbližšího obydlí vzdálena pouhých 400 metrů. Návrh AOV103 při svém zpracování prokazatelně nepřihlédl k aktuální nové zástavbě, čímž bude docházet k přímému ohrožení zdraví občanů nadlimitním hlukem. Při kumulaci až 8 větrných elektráren o výšce 250 m je odstup 400-500 m od obydli zcela nedostatečný pro dodrženi hygienických limitů hluku v nočních hodinách. Návrh je v rozporu s cílem územního plánování chránit pohodu bydlení. V Opatření obecné povahy pro AOV103 se v bodě 3.1 l) uvádí, že podmínkou pro povolení záměrů OZE je zpracováni studie působeni stroboskopického efektu na obytnou zástavbu s vymezením VTE, u nichž je nutné dobu provozu omezit tak, aby shadow flicker efekt nepřekročil dobu trvání 30 hodin/rok. Vzhledem k umístění navržené AOV bude v celém roce, kromě letních měsíců, působit tento efekt na obytnou zástavbu obce Jestřebí, což zásadně sníží kvalitu života v obytných zónách Jestřebí. Návrh dále zcela ignoruje zásah do vlastnických práv obyvatel, kdy dojde k prokazatelnému znehodnocení nemovitostí. **6. Technická a bezpečnostní rizika** V Opatření obecné povahy zcela chybí stanoveni pevných odstupových vzdálenosti od obytné zástavby v poměru k uvažované výšce 250 m a nijak neřeší specifika zásahu u staveb vysokých 250 m v lesnatém terénu. Chybí analýza rizik šíření požáru z gondoly VTE do okolní krajiny. Není stanovena bezpečná vzdálenost od turistických tras a komunikaci pro případ námrazy, což ohrožuje bezpečnost osob v oblasti. Provoz 8 věží VTE a rozsáhlého úložiště elektřiny s sebou nese riziko úniku provozních kapalin (tisíce litrů olejů a chladicích směsí). V případě požáru úložiště nebo havárie VTE hrozí v daném sklonitém terénu okamžitá kontaminace spodních vod, na kterých je obec Jestřebí a Pobučí životně závislá. Absenci analýzy rizik úniku kapalin do specifických hydrogeologických struktur v lokalitě považuji za zásadní vadu návrhu. Nevymezení bezpečných zón v Opatřeních obecné povahy AOV103 porušuje povinnost chránit život a zdraví osob. **7. Kumulace vlivů** Opatření obecné povahy pro AOV103 v bodě 3.1 písm. k) zmiňuje kumulativní působení pouze u hluku. Návrh však zcela postrádá komplexní vyhodnocení kumulativních a synergických vlivů na krajinný ráz a ekosystémy, což je v rozporu s EIA a evropskou směrnicí o posuzováni vlivů na životní prostředí.	

Poř. č.	Připomínkové místo	Číslo jednací	Článek	AO	Připomínka	Vyhodnocení
					Požaduji doložení akustické studie, která zohledni kumulativní vliv (VTE " bateriová úložiště " stávající zdroje hluku). Opatření obecné povahy v bodě 3.1 k) sice kumulaci zmiňuje, ale bez vymezení limitů pro celou oblast je toto ustanoveni nevymahatelné. Bez stanoveni maximálního hlukového stropu pro celou AOV (tzv. hlukový management území) nelze garantovat ochranu zdraví obyvatel Jestřebí a Pobučí. Absence kumulativního vlivu v Opatření obecné povahy je vadou řízení, která má za následek nezákonnost celého aktu. Sčítání akustického tlaku a vizuální zátěže u obce Jestřebí a Pobučí nebylo v návrhu nijak kvantifikováno. **8. Infrastruktura pro skladováni elektřiny** Návrh Opatření obecné povahy v bodě 3.1 b) předpokládá výstavbu areálů určených pro skladování elektřiny. Pro provoz 8 VTE o výšce 250 m je plánovaná výstavba rozsáhlých bateriových úložišť, která představují další plošný zábor kvalitní půdy o rozloze až 7 000 m' pro celou AOV103, zvýšení hlukové zátěže (neustálý hluk chlazení) a představuje neúměrné riziko pro silně zranitelné podzemní vody v případě havárie či požáru. Tato infrastruktura dále prohlubuje nepřípustnou industrializaci krajinného rázu. Na rozdíl od nárazového svistu lopatek VTE, úložiště produkuje monotónní, neustálý hučivý zvuk. V tichém venkovském prostředí se tento zvuk šiří na velké vzdálenosti a zvyšuje celkovou hlukovou hladinu lokality. **9. Rozpor s právem EU a Listinou základních práv a svobod** Akcelerační oblasti mají být dle směrnice RED III vymezovány v územích “s nízkým environmentálním rizikem". Vzhledem k výskytu chráněných druhů a biokoridorů (přiznaných v Opatření obecné povahy AOV103 v bodě 3.1 písm. g) lokalita AOV103 tuto podmínku nesplňuje. V návrhu AOV103 Jestřebí není prokázáno, že veřejného zájmu na dosažení cílů RED III nelze dosáhnout v jiných lokalitách (např. v průmyslových zónách nebo lokalitách s nižším environmentálním rizikem), které by nevyžadovaly tak drastický zásah do jiných veřejných zájmů (biodiverzita, ochrana půdy). Pokud existuji alternativy, je nucené prosazováni AOV103 zneužitím institutu veřejného zájmu. Je ve veřejném zájmu, aby prostředky a úsilí byly vynakládány účelně. Prosazováni AOV v lokalitě s prokazatelně vysokým hydrogeologickým rizikem a silným odporem místní samosprávy povede k dlouholetým soudním sporům a zablokováni výstavby. Takový postup je v rozporu s veřejným zájmem na rychlou transformaci energetiky, neboť efektivnější je využít lokality s vyšší mírou společenské a odborné akceptace. **III. Závěr** Vzhledem k výše uvedeným skutečnostem je návrh vymezení akcelerační oblasti AOV103 Jestřebí věcně nesprávný, nezákonný a společensky nepřijatelný. **Požaduji jeho úplné vypuštění z návrhu Změny č. 2 ÚRP.** Jako občan a člen místní komunity jsem již svůj nesouhlas s výstavbou větrných elektráren (VTE) vyjádřil v rámci **petice v roce 2024**. Na základě této petice přijalo **Zastupitelstvo obce Jestřebí dne 10.9.2024 usnesení č.08/13/2024**, ve kterém se jasně vyslovuje proti výstavbě VTE na katastrech Jestřebí, Jestřebíčko a Pobučí. Navržené vymezení akcelerační oblasti je v přímém rozporu s principem samosprávy. Autor návrhu nerespektuje deklarovaný postoj obce a jejich obyvatel, čímž dochází k narušení důvěry v proces územního plánování a k nucenému prosazování záměru, který nemá místní akceptaci. Nucené vymezení AOV proti výslovnému a odůvodněnému nesouhlasu obce (vyjádřenému usnesením zastupitelstva a petici) bez dostatečného prokázání, že neexistuji jiné (vhodnější) lokality v rámci ČR, je nepřiměřeným zásahem do práva na samosprávu dle Ústavy ČR. Požaduji doložení variantního posouzení, které prokáže, že cíle RED III nelze dosáhnout v lokalitách s nižším odporem místních komunit a nižšími environmentálními dopady." Vzhledem k výše uvedeným věcným a procesním vadám (zejména nepřezkoumatelnost, rozpor se směrnici RED III a chybné technické parametry v SEA) je návrh v rozporu s § 174 odst. 1 správního řádu.	

Poř. č.	Připomínkové místo	Číslo jednací	Článek	AO	Připomínka	Vyhodnocení
					Trvám na tom, aby se správní orgán s každým bodem vypořádal jednotlivě a odůvodnil, proč upřednostňuje energetický záměr nad prokazatelnými hydrogeologickými a environmentálními riziky.	
1396.	Plaček Jan	MMR-35128-2026-81	99cze, 99czp, 99czq	AOV62, AOV63, AOV51	>> Předmět: Připomínky k akceleračním zónám (AZ) – Střížovice AOV62, Únětice AOV63, Řenče AOV51 >> Příslušná obec s rozšířenou působností: Blovice >> Dobrý den, >> rád bych vám zaslal připomínky k důležitým bodům ohledně akceleračních zón (Střížovice AOV62, Únětice AOV63, Řenče AOV51). Jedná se o naprosto nevhodné místo pro výstavbu větrného parku, který zde nikdo z občanů nechce! V roce 2006 vydal krajský úřad zákaz výstavby VTE (větrných elektráren) v Plzeňském kraji. Co se za těch 20 let změnilo? Nic! >> Husté zalidnění obcí: Dotčené obce AZ jsou v těsné blízkosti od sebe a navazují dál na město Blovice. Jižní Plzeňsko je kopcovitý kraj, což znamená, že větrné elektrárny budou viditelné ze všech stran na velkou vzdálenost, a to až 25 km. >> Krajinný ráz: Hřeben, kde mají AZ stát, je výraznou dominantou celého kraje. Při pohledu z druhé strany, směrem od Brd, je viditelnost až 25 km. Pro srovnání: vysílač Praha je vysoký 56 m a je zřetelně vidět na vzdálenost 23 km. Jak bude v takto otevřeném kraji vypadat 250 m vysoká věž? >> Výškové převýšení: Všechny AZ jsou položeny výše než okolní obce. Efekt větrných elektráren bude na lidi a okolí působit daleko tíživěji, protože se jejich výška (cca 260 m) bude opticky násobit kvůli umístění na kopci. >> Hlubocké rybníky: Tato oblast je velmi důležitá pro ptactvo a další živočichy. Lesní porost na hřebeni je mokrý, nacházejí se zde dva historické rybníky. Nejedná se o suchý hospodářský les určený k těžbě. >> Ohrožené druhy: Od Seče do Letin se táhne soustava dalších rybníků, které navazují na koridor AZ. V zónách se vyskytují ohrožené druhy, jako je čáp černý, orel mořský, výr velký, dudek chocholatý a mnoho dalších chráněných živočichů, kteří budou přímo ohroženi. >> Ochranné perimetry: Čáp černý, který u nás hnízdí, má dle evropských směrnic pro výstavbu VTE ochranný perimetr od hnízdiště až 1,5 km. >> Zahraniční praxe: Dánsko jako větrná velmoc zachovává odstupovou vzdálenost od obcí ve výši desetinásobku výšky věže. To by v našem případě znamenalo 2,5 km od obce. >> Směrnice RED III: Dodržení této směrnice je důležitým bodem, který musí vláda splnit, ale zvolená místa jsou pro tento účel naprosto nevhodná. >> Hluk: Toto téma je kritické pro lidi žijící v blízkosti AZ. Firmy mohou nechat věže ve zkušebním provozu i několik let. Studie uvádějí, že měření hluku se provádí tak, aby vyšlo kladně (např. jen pár dní v roce). Co bude hluk způsobovat zbývajících 362 dní v roce? >> Ztráta ceny nemovitostí: Osobně prodávám dům 15 km vzdušnou čarou od AZ. Je od nás plná viditelnost na plánovanou zónu. Mnoho zájemců s sebou mělo mapy zón a uvedli, že pokud bude větrník blíže než 10 km, dům nekoupí. Nejsme Německo, finanční ztráty u hodnoty nemovitostí budou obrovské. >> Na závěr bych rád dodal: zastavte AZ a VTE, dokud je to možné. Občané tyto stavby v České republice nechtějí! Dodržte směrnici RED III a jednejte v zájmu občanů této země.	**Akceptováno částečně.** Akcelerační oblast AOV63 – Únětice byla vypuštěna. Akcelerační oblast AOV62 – Střížovice byla zmenšena. Vlivy návrhu Z2 URP, včetně vymezení AOV51 Řenče a AOV62 Střížovice, byly posouzeny v rámci SEA a VVURU, jež tvoří přílohu odůvodnění Z2 URP, přičemž součástí posouzení na úrovni koncepce byl i krajinný ráz předmětného území, hustota osídlení a viditelnost záměrů v otevřené kopcovité krajině Jižního Plzeňska. Pro AOV51 Řenče a AOV62 Střížovice bylo zpracováno biologické posouzení dle § 11 odst. 3, resp. 4 ZOZE, jehož závěry, zahrnující výskyt chráněných druhů ptáků, jako jsou čáp černý, orel mořský, výr velký a dudek chocholatý, jejich ochranné perimetry a ekologicky cennou soustavu Hlubockých rybníků, byly promítnuty do podmínek vymezení. Argument, že hřeben tvoří výraznou dominantu kraje viditelnou až 25 km a že optický efekt větrných elektráren bude umístěním na kopci umocněn, je záležitostí konkrétního posouzení krajinného rázu v rámci navazujících řízení; na úrovni územního rozvojového plánu nebylo shledáno takové střetnutí s hodnotami krajiny, jež by odůvodňovalo nevymezení těchto oblastí. Otázky hluku větrných elektráren, metodiky jeho měření a dodržení hygienických limitů jsou předmětem závazného posuzování v navazujících řízeních; tvrzení o manipulativní metodice měření ani o prokazatelném poklesu hodnot nemovitostí v dosahu 10 km nelze na úrovni územního rozvojového plánu ověřit ani zohlednit. Směrnice RED III, implementovaná zákonem č. 249/2025 Sb. (ZOZE), naopak ukládá povinnost zřídit akcelerační oblasti pro obnovitelné zdroje energie a záměry OZE jsou dle § 28 ZOZE osvobozeny od posouzení vlivů na životní prostředí; konkrétní záměry budou povolovány v navazujících řízeních dle stavebního zákona a zvláštních předpisů.
1397.	Randa Jaroslav	MMR-35130-2026-81	99ci	AOV25	**Věc: Připomínka k návrhu Změny č. 2 Územního rozvojového plánu a k Vyhodnocení vlivů na udržitelný rozvoj území v části vymezení akceleračních oblastí pro větrné elektrárny (AOV…)**	**Neakceptováno.** Vlivy návrhu Z2 URP, včetně vymezení AOV25 Zahrádka, byly posouzeny v rámci SEA a VVURU, jež tvoří přílohu odůvodnění Z2 URP, přičemž součástí posouzení na úrovni koncepce byly i kumulativní vlivy s existující zátěží území, jako je provoz lomu Zahrádka a vedení ropovodu a plynovodu. Pro AOV25 bylo zpracováno biologické posouzení dle § 11 odst. 3, resp. 4 ZOZE, jehož závěry, zahrnující zohlednění přítomnosti Evropsky významné lokality Manětínská a Přírodní rezervace Hůrky (rašeliniště) a výskytu chráněných druhů rostlin a ptáků, byly promítnuty do podmínek vymezení oblasti. Vymezení

Poř. č.	Připomínkové místo	Číslo jednací	Článek	AO	Připomínka	Vyhodnocení
					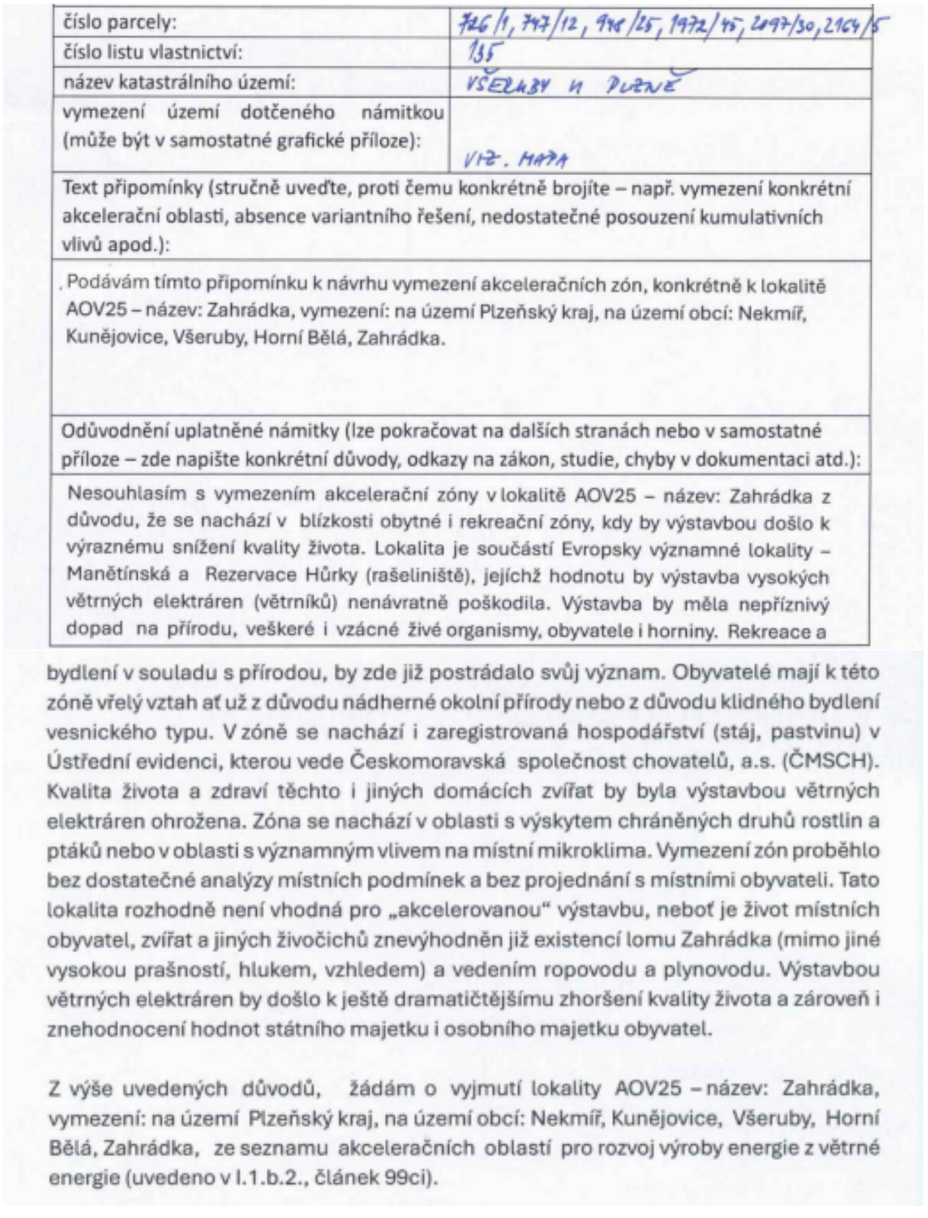	akceleračních oblastí probíhalo na základě odborných celostátních podkladů v souladu s právními předpisy a nejedná se o rozhodnutí o umístění konkrétních staveb; vymezení na úrovni územního rozvojového plánu proto nevyžaduje individuální projednání s vlastníky pozemků ani s místními obyvateli, jak podatel požaduje. Obavy týkající se snížení kvality klidného bydlení vesnického typu, ohrožení zdraví a pohody hospodářských zvířat evidovaných v Ústřední evidenci ČMSCH (stáje, pastviny), ztráty rekreační hodnoty území a znehodnocení soukromého i státního majetku jsou záležitostmi, které budou podrobně posouzeny v navazujících řízeních dle stavebního zákona a zvláštních předpisů; jako vlastník pozemků v dotčeném území bude mít podatel v těchto řízeních procesní postavení umožňující uplatnění námitek. Záměry obnovitelných zdrojů energie jsou osvobozeny od posouzení vlivů na životní prostředí dle § 28 ZOZE; konkrétní záměry budou povolovány v navazujících řízeních dle stavebního zákona a zvláštních předpisů.

Poř. č.	Připomínkové místo	Číslo jednací	Článek	AO	Připomínka	Vyhodnocení
					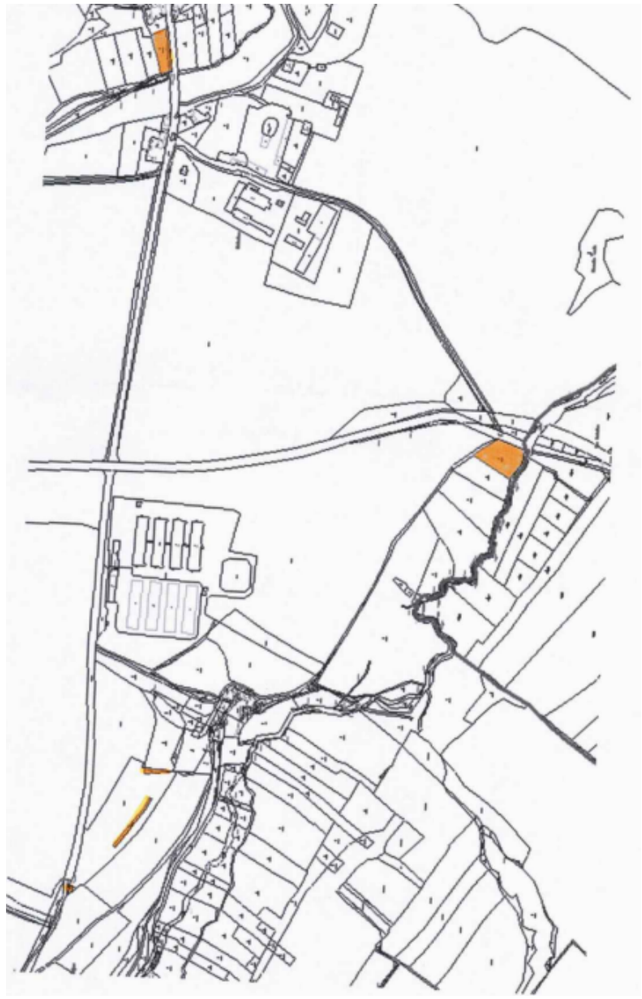	
1398.	Pavlíková Květoslava	MMR-35132-2026-81	99czze	AOV80	Věc: **PŘIPOMÍNKA K NÁVRHU ZMĚNY Č. 2 ÚZEMNÍHO ROZVOJOVÉHO PLÁNU ČR (§ 97 zák. č. 283/2021 Sb., stavební zákon)** **PŘIPOMÍNKY K VYHODNOCENÍ VLIVŮ NÁVRHU ZMĚNY Č. 2 ÚZEMNÍHO ROZVOJOVÉHO PLÁNU NA UDRŽITELNÝ ROZVOJ ÚZEMÍ** **PŘIPOMÍNKY K NÁVRHŮM JEDNOTLIVÝCH ÚZEMNÍCH OPATŘENÍ K AKCELERAČNÍM OBLASTEM VYMEZENÝM V NÁVRHU ZMĚNY Č. 2 ÚZEMNÍHO ROZVOJOVÉHO PLÁNU** **I. Úvod** V souladu s možností uplatnit připomínky k návrhu Změny č. 2 Územního rozvojového plánu ČR (ÚRP ČR), podávám připomínku k vymezení akcelerační oblasti pro rozvoj výroby energie z větrné energie a rozvoj výroby energie z energie slunečního záření. **Vymezení území dotčeného připomínkami: Ústecký kraj – Ležky**	**Neakceptováno.** Akcelerační oblast AOV80 - Ležky byla zmenšena. Vlivy návrhu Změny č. 2 ÚRP ČR, včetně dopadů na biodiverzitu, soustavu Natura 2000, krajinný ráz, zemědělský půdní fond, zdraví obyvatel i kumulativní vlivy, byly posouzeny na úrovni koncepce v rámci vyhodnocení vlivů na udržitelný rozvoj území (SEA/VVURU), jež je přílohou odůvodnění Z2 URP a zahrnuje rovněž hodnocení variantního řešení. Pro AOV80 Ležky bylo zpracováno biologické posouzení dle § 11 odst. 3, resp. 4 zákona č. 249/2025 Sb. (ZOZE) a jeho závěry byly promítnuty do podmínek územního opatření; blízkost Evropsky významné lokality Petrohrad (cca 2 km JV) a Přírodního parku Jesenicko

Poř. č.	Připomínkové místo	Číslo jednací	Článek	AO	Připomínka	Vyhodnocení
					Územní opatření k akcelerační zóně **AOV80 Ležky** a současně na širší území, které může být navrženým řešením přímo či nepřímo ovlivněno. **Připomínku podávám:** • jako osoba, která může být dotčena dopady návrhu (např. z hlediska krajiny, životního prostředí či kvality života) Jedná se o území s významnými krajinnými, přírodními a obytnými hodnotami, které nejsou návrhem dostatečně respektovány. Dopad návrhu na mou osobu spočívá v tom, že dojde k zásadnímu omezení našeho ,,obyčejného" harmonickéno života a pobytu v přírodě, která se změní na technickou zónu. Obávám se zničení přírody, která k nezbytná pro vývoj a život člověka. Považuji za důležitou ochranu vzácného ptactva a nesouhlasím se zabíjením chráněných ale i běžných druhů ptáků v této oblasti, kteří se zde vyskytují (ke kterému dojde, jako např. Německo – počet ptactva je znatelně snížen). Dále se obávám o své zdraví, o svoji bezpečnost a prokazatelné vlivy na psychiku obyvatel, kteří budou těmito důsledky konfrontováni. V blízkosti navrhované AOV80 (2 km JV) se nachází Evropsky významná lokalita Petrohrad, kdy nebyly dostatečně posouzeny vlky na tuto lokalitu a navržená zmírňující opatření nepředstavují dostatečnou ochranu pro tuto lokalitu. Vyhlášením AOV80 (nejen té) dojde k narušení migračních tras zvěře, především velkých savců – stávající migrační trasy, se kterými se v současné době pracuje,jsou značně ovlivněny výstavbou dálnice D6 a další prvek v krajině značně omezí pohyb zvěře. Umístěním AOV80 dojde k další fragmentaci krajiny, která se stává pro zvířata neprůchodnou a dojde tak k ohrožení rovnovážného stavu v krajině. Pouze 3 km JV od navrhované AOV80 se nachází Přírodní park Jesenicko, kde hlavním předmětem ochrany je krajinný ráz a celkově krajinářsky hodnotné území. Tento park a předmětjeho ochrany bude umístěním a následnou výstavbou jětmých elektráren významně narušen. S návrhem týkajícím se Územního opatření k **<u>AOV80</u> nesouhlasím** a požaduji jeho **vyřazení nebo zásadní přepracování**, neboť vykazuje závažné nedostatky z hlediska zákonnosti, ochrany životního prostředí i dopadů na obyvatele v dané oblasti. V případě, že bude AOV80 ponecháno, požaduji jasné stanovení odpovědnosti za škody na životním prostředí a lidském zdraví. **<u>II. Zákonnost a nesoulad s právními předpisy ČR</u>** **1) Rozpor se zákonem č. 500/2004 Sb., správní řád** • § 3 – nebyl zjištěn stav bez důvodných pochybností • § 68 – nedostatečné odůvodnění Návrh **je nepřezkoumatelný**, protože neobsahuje konkrétní podklady pro dané území. **<u>2) Rozpor se zákonem č. 100/2001 Sb. (EIA/SEA),</u>** chybí posouzení: • kumulativních vlivů • variantního řešení • konkrétních dopadů na území Dokumentace SEA **je neúplná a věcně nedostatečná**. **<u>3) Rozpor se zákonem č. 114/1992 Sb. (ochrana přírody a krajiny)</u>** • ohrožení krajinného rázu (§ 12) • narušení ekologické stability • zásah do biotopů a migračních tras **<u>4) Rozpor se stavebním zákonem</u>** • § 18 a § 19 – ochrana hodnot území	(cca 3 km JV), jejich předměty ochrany a otázka migračních tras velkých savců včetně kumulace s existující dálnicí D6 byly v rámci biologického posouzení a SEA/VVURU zohledněny a podmínky územního opatření jsou nastaveny tak, aby byl negativní vliv na tyto hodnoty vyloučen nebo minimalizován. Zdravotní dopady hluku, nízkofrekvenčního hluku a stroboskopického efektu na obyvatele budou posouzeny v navazujících řízeních pro konkrétní záměry, v nichž musí být prokázáno dodržení zákonem stanovených hygienických limitů; otázky ochrany zemědělského půdního fondu, vzdáleností záměrů od zástavby a dopadů na hodnotu nemovitostí budou rovněž řešeny v navazujících řízeních dle příslušných zvláštních předpisů. Záměry OZE v akceleračních oblastech jsou osvobozeny od EIA dle § 28 ZOZE; konkrétní záměry budou povolovány v navazujících řízeních dle stavebního zákona a zvláštních předpisů, přičemž princip prioritního využití brownfieldů, zastavěných ploch a technicky narušených území zakotvený v RED III (směrnice 2023/2413/EU) byl při vymezení AOV80 Ležky zohledněn, avšak nevylučuje vymezení akcelerační oblasti ve volné krajině při splnění zákonných podmínek a s přijatými zmírňujícími opatřeními. AOV80 Ležky byla zmenšena.

Poř. č.	Připomínkové místo	Číslo jednací	Článek	AO	Připomínka	Vyhodnocení
					• požadavek na udržitelný rozvoj Návrh představuje industrializaci volné krajiny **bez dostatečného odůvodnění**. **<u>III. Nesoulad s právem Evropské unie</u>** **1) Směrnice o ptácích (2009/147/ES) a o stanovištích (92/43/EHS)** • nelze vyloučit negativní vliv na chráněné druhy • chybí dostatečné biologické podklady **Rozpor** s požadavkem vyloučení významného vlivu. **2) Směrnice EIA (2011/92/EU)** • nedostatečné zapojení veřejnosti • nedostatečné vyhodnocení vlivů **3) Směrnice RED III (2023/2413)** nebyla doložena priorita využití: • zastavěných ploch • brownfieldů • technicky narušených území Vymezení ve volné krajině je **v rozporu s principem minimalizace dopadů**. **4) Princip předběžné opatrnosti (čl. 191 SFEU)** Politika Unie v oblasti životního prostředí přispívá k sledování následujících cílů: • zachování, ochrana a zlepšování kvality životního prostředí, • ochrana lidského zdraví, • uvážlivé a racionální využívání přírodních zdrojů, **5) Evropská úmluva o krajině (European Landscape Convention), ETS No. 176** • nedostatečná ochrana krajiny jako základní složky životního prostředí • ignorování charakteru území • nedostatečné zapojení veřejnosti do rozhodování o zásazích do krajiny **6) Aarhuská úmluva (Convention on Access to Information, Public Participation in Decision making and Access to Justice in Environmental Matters), 1998** • omezení práva veřejnosti na informace • omezení účasti veřejnosti na rozhodovacích procesech (pouze formální zapojení) • omezení práva veřejnosti na přístup k právní ochraně v záležitostech životního prostředí **<u>IV. Nedostatky SEA a podkladů</u>** • absence terénních biologických průzkumů • práce pouze s mapovými podklady (nedostatečné) • chybí reálná data o výskytu druhů • variantní řešení • posouzení vlivu na zdraví Bez těchto podkladů **nelze učinit kvalifikovaný závěr**. **<u>V. Narušení krajiny a životního prostředí</u>** Navržené řešení povede k: • zásadní změně krajinného rázu • narušení horizontů a dálkových pohledů • vzniku bariér v krajině	

Poř. č.	Připomínkové místo	Číslo jednací	Článek	AO	Připomínka	Vyhodnocení
					• narušení ekologické konektivity • znehodnocení zemědělské půdy • zničení migračních tras živočichů Výška staveb (200 m a vyšší) **znamená nadregionální dopad**. **VI. Dopady na obyvatele** Návrh nedostatečně řeší negativní vliv na obyvatele: • hluk a nízkofrekvenční hluk • stroboskopický efekt • světelné zatížení • kvalitu bydlení • hodnotu nemovitostí Dopady na obyvatele představují silná zdravotní rizika, která jsou na základě mnohých studií již prokázána. Dokumentace těchto vlivů není vůbec zahrnuta a člověk a jeho životní prostor je nedostatečně respektován a už vůbec ne chráněn. Tyto **vlivy nejsou řádně vyhodnoceny a podceněny**. **VII. Kumulativní a systémové dopady** Není řešeno: • souběžné působení více projektů • celkové zatížení území • únosnost krajiny Hrozí **nevratná degradace území**. **VIII. Absence variantního řešení** Není doloženo, že byly posuzovány jiné lokality a méně konfliktní varianty, jedná se o porušení základního principu plánování. Nebyla rovněž posouzena tzv. nulová varianta (varianta 0), tedy stav území před realizací záměru, což znemožňuje objektivní hodnocení dopadů. **IX. Hlavní požadavek** Navrhuji: 1) **Vyřazení výše uvedené akcelerační oblasti z návrhu** nebo 2) Zároveň (pro případ, že nebude tomuto požadavku vyhověno) **požaduji, aby návrh změny č. 2 ÚRP ČR nebyl v této části schválen a byl vrácen k zásadnímu přepracování**, a to zejména po doplnění: • posouzení vlivu na lokality Natura 2000 dle čl. 6 odst. 3 směrnice 92/43/EHS • dostatečný biologický průzkumu odpovídající metodikám MŽP v různých ročních obdobích • hodnocení vlivu na populace netopýrů • posouzení kumulativních vlivů v širším území • hodnocení dopadů na krajinný ráz • hodnocení dopadů na využití nemovitostí vlastníků v dosahu navrhovaných 500 m od obytné zástavby a přímý dopad vymezení AO na výkon vlastnických práv těchto vlastníků,včetně uvedení metodiky, na základě které se určuje vzdálenost od zastavěného území • zdůvodnění nevyužití brownfieldů a narušených území uvedených v Národní databázi brownfieldů Do doby doplnění těchto podkladů nelze území považovat za způsobilé pro vymezení akcelerační oblasti. Podané připomínky jsou blanketní, podatel si vymezuje právo připomínky doplnit ve lhůtě 15 dnů ode dne veřejného projednání. **X. Závěr**	

Poř. č.	Připomínkové místo	Číslo jednací	Článek	AO	Připomínka	Vyhodnocení
					Návrh v předložené podobě není dostatečně odůvodněný, není podložen odbornými daty, je v rozporu s právními předpisy ČR i EU a může mít závažné dopady na krajinu, životní prostředí i obyvatele, proto požaduji především vyřazení Územního opatření k AOV80 z návrhu Změny č. 2 Územního rozvojového plánu ČR. Žádám též o zásadní vyřešení rozporu mezi návrhem změny č. 2 Územního rozvojového plánu ČR a realizací větrných elektráren ve volné i obydlené krajině a její již mnoha studiemi prokázanou škodlivostí pro přírodu a lidi zde žijící. Technologii větrných elektráren považuji za nebezpečnou, život ohrožující, zásadně narušující bezpečnost okolního prostoru. Zařízení jsou neefektivní, agresivní a silně destruktivní – s definitivním dopadem zničené přírody pro další generace. **Návrh je dle mého názoru v rozporu s ústavou České republiky.** Pro případ, že tomuto požadavku nebude vyhověno, požaduji zásadní přepracování Návrhu Změny č. 2 ÚRP ČR tak, aby byl v souladu s právními předpisy a byly řádně vyhodnoceny jeho dopady. Žádám, aby tato připomínka byla řádně vypořádána v souladu se zákonem a aby bylo uvedeno konkrétní odůvodnění přijatého řešení.	
1399.	Mourková Jitka	MMR-35134-2026-81	99ci, 99cze, 99czi, 99czj, 99czk, 99czp	AOV25, AOV51, AOV55, AOV56, AOV57, AOV62	Věc: **Připomínka k návrhu Změny č. 2 Územního rozvojového plánu ČR (ÚRP ČR)** Podávám připomínku k návrhu vymezení akceleračních oblastí pro větrné elektrárny (VTE) na celém území Plzeňského kraje. Na základě níže uvedených důvodů **nesouhlasím** s tímto návrhem změny č. 2 ÚRP ČR, který se týká vymezení akceleračních oblastí pro výrobu energie z obnovitelných zdrojů. Uvádím základní **důvody:** **1) Nedostatky návrhu** • návrh není dostatečně odůvodněn a **chybí konkrétní podklady** (zákon č. 500/2004 Sb.) • nebyly dostatečně posouzeny **dopady na životní prostředí** (zákon č. 100/2001 Sb.) • hrozí **narušení krajiny a přírody** (zákon č. 114/1992 Sb.) • návrh **nerespektuje ochranu hodnot území a kvalitu bydlení** (zákon č. 283/2021 Sb.) • nebyly posouzeny jiné **varianty řešení, zejména využití brownfieldů** (opuštěných a již narušených ploch) a návrh tak neodůvodněně zasahuje do volné krajiny • vychází **pouze z expertních odhadů** (počet věží, výkon, rozmístění) • návrh **řeší problémy až dodatečně**, místo aby jim předešel • nejsou dostatečně vyhodnoceny **kumulativní dopady více záměrů v území** **2) Příroda a krajina** • výskyt chráněných druhů (ptáci, netopýři) a zásah do migračních tras (vlk, rys apod.) • narušení prvků ÚSES (biokoridory) • zásadní změna krajiny a její industrializace • dominantní stavby (až cca 250 m vysoké) viditelné na velké vzdálenosti • chybí posouzení nočního osvětlení • nedostatečně řešen kumulativní vliv více větrných elektráren **3) Voda a klima** • narušení vsakování vody do půdy a změna odtokových poměrů • zhoršení schopnosti krajiny zadržovat vodu a riziko vysychání krajiny • nedostatečné odstupy od vodních toků (např. 8 m) • chybí posouzení vlivu na mikroklima **4) Zemědělská půda**	**Neakceptováno.** Akcelerační oblasti AOV56 a AOV62 byly zmenšeny. Vlivy návrhu Změny č. 2 ÚRP ČR, včetně vymezení akceleračních oblastí AOV25 – Zahrádka, AOV51 – Řenče, AOV55 – Košetice, AOV56 – Vrabčiny (která byla v rámci Z2 ÚRP zmenšena), AOV57 – Bílá Skála a AOV62 – Střížovice, byly posouzeny na úrovni koncepce v rámci strategického posuzování vlivů na životní prostředí (SEA) a vyhodnocení vlivů na udržitelný rozvoj území (VVURÚ), jež tvoří přílohu odůvodnění Z2 ÚRP; pro každou z dotčených oblastí bylo zpracováno biologické posouzení dle § 11 odst. 3, resp. 4 zákona č. 249/2025 Sb. (ZOZE) a jeho závěry byly promítnuty do podmínek vymezení oblastí. Tvrzení o nedostatečném odůvodnění návrhu a absenci podkladů nelze přijmout, neboť Z2 ÚRP je opatřena dokumentací SEA, VVURÚ a biologickými posouzeními odpovídajícími požadavkům stavebního zákona a zákona č. 249/2025 Sb. Kumulativní vlivy více záměrů v území jsou součástí hodnocení na úrovni SEA; akcelerační oblasti pro VTE jsou v souladu se směrnicí RED III vymezovány přednostně na místech znehodnocených nebo zanedbaných ploch, přičemž za podmínek zadání Z2 ÚRP (minimální plocha 2,5 km², odstup od zástavby min. 500 m) nelze zajistit výlučné vymezení na brownfieldech, a vymezení akceleračních oblastí v rámci hospodářských lesů je v souladu s nařízením vlády č. 507/2025 Sb. Vlivy na chráněné druhy ptáků a netopýrů, prvky územního systému ekologické stability, migrační koridory velkých šelem (vlk, rys), krajinný ráz a vizuální industrializaci prostředí, vodní režim a odtokové poměry, zhutnění půdy a fragmentaci pozemků zemědělského půdního fondu včetně půd vyšších tříd ochrany, noční osvětlení a kumulativní vlivy souběhu více elektráren v krajině byly předmětem hodnocení v rámci SEA/VVURÚ; závěry biologického posouzení a podmínky vymezení jednotlivých

Poř. č.	Připomínkové místo	Číslo jednací	Článek	AO	Připomínka	Vyhodnocení
					• zábor a znehodnocení kvalitní půdy • možné zásahy do půd I. a II. třídy ochrany (nejcennější půdy) • zhutnění půdy a zvýšení eroze a rozdělení (fragmentace) pozemků • nejasný stav a poškození meliorací **5) Dopady na obyvatele** • hluk a jeho dlouhodobý vliv • blikání stínů (stroboskopický efekt) • změna charakteru bydlení • pokles hodnoty nemovitostí • není dostatečně vysvětleno, jak byla stanovena vzdálenost od obytné zástavby **6) Technická a bezpečnostní rizika** • odlet ledu z rotorů v zimě • zásah bleskem • požáry zařízení (obtížně zvládnutelné zásahy) • pád částí konstrukce • únik provozních kapalin • šíření požáru do krajiny • kontaminace půdy a vody Není jasné, kdo nese **odpovědnost za škody na zdraví a majetku**. **7) Kumulace vlivů** • sčítání hluku, zásahů do krajiny a vizuální zátěže • dopady více elektráren nejsou vyhodnoceny společně • výsledný dopad na životní prostředí i lidi může být výrazně vyšší **8) Rozpor se zákony ČR a EU** • správní řád (zákon č. 500/2004 Sb.) • ochrana přírody (zákon č. 114/1992 Sb.) • EIA (zákon č. 100/2001 Sb.) • ochrana půdy (zákon č. 334/1992 Sb.) • stavební zákon (zákon č. 283/2021 Sb.) • nesplnění podmínek směrnice EU RED III (nevhodně zvolená lokalita, nevyřešené dopady) • návrh může zasahovat do práva na příznivé životní prostředí a ochranu zdraví podle Listiny základních lidských práv a svobod (čl. 31, čl. 35, čl. 11) • porušení principu předběžné opatrnosti (čl. 191 SFEU), návrh je předkládán bez dostatečných podkladů a při existenci důvodných pochybností o jeho dopadech Navržené oblasti **mají zásadní střety s přírodou, krajinou, vodou i životem obyvatel.** Tyto problémy nejsou odstraněny, pouze částečně zmírňovány. Návrh nemá dostatečné podklady, neřeší varianty a nehodnotí kumulativní dopady, proto **požaduji zrušení akceleračních zón na území Plzeňského kraje a odmítnutí výstavby větrných elektráren na celém území Plzeňského kraje.**	oblastí tyto vlivy zohledňují a oblasti s významně negativními vlivy byly z návrhu vypuštěny. Bezpečnostní a technická rizika spojená s provozem větrných elektráren, jako je odlet ledu z rotorů, požáry zařízení a jejich šíření do okolní krajiny, pád části konstrukce, únik provozních kapalin a kontaminace půdy a vody, jakož i otázka odpovědnosti za případné škody na zdraví a majetku, jsou technickými aspekty konkrétních záměrů, které budou předmětem příslušných řízení dle stavebního zákona a zvláštních předpisů; na úrovni Z2 ÚRP nelze předjímat konkrétní technické parametry jednotlivých záměrů. Obavy z dopadů hluku, infrazvuku a stroboskopického efektu na zdraví obyvatel jsou posouzeny na úrovni koncepce v rámci SEA/VVURÚ; konkrétní záměry musí v navazujících řízeních splnit zákonné hygienické a hlukové limity dle nařízení vlády č. 272/2011 Sb. a podmínky územních opatření ukládají pro každý záměr zpracování hlukové studie. Pokles hodnot nemovitostí v blízkosti větrných elektráren a sociální dopady na dotčené obyvatele jsou okolnostmi, které nelze zohlednit prostřednictvím nástroje územního rozvoje, a požadavky na kompenzační mechanismy přesahují rámec Z2 ÚRP. Námitka rozporu návrhu se zákonem č. 500/2004 Sb., zákonem č. 114/1992 Sb., zákonem č. 100/2001 Sb., zákonem č. 334/1992 Sb., zákonem č. 283/2021 Sb., směrnicí RED III, principem předběžné opatrnosti dle čl. 191 SFEU a s čl. 11, 31 a 35 Listiny základních práv a svobod není opodstatněná; Z2 ÚRP je pořizována v souladu s příslušnými právními předpisy a podmínky vymezení oblastí zahrnují požadavky na minimalizaci vlivů na přírodu, krajinu, vodní poměry a zdraví obyvatel. Záměry větrných elektráren v akceleračních oblastech jsou osvobozeny od posuzování vlivů na životní prostředí dle § 28 ZOZE a budou povolovány v navazujících řízeních dle stavebního zákona a zvláštních předpisů, v nichž budou krajinný ráz, biodiverzita, vodní poměry, hluk a bezpečnostní aspekty posuzovány individuálně. Požadavek na vypuštění akceleračních oblastí pro větrné elektrárny na území Plzeňského kraje proto nelze akceptovat.

Poř. č.	Připomínkové místo	Číslo jednací	Článek	AO	Připomínka	Vyhodnocení
					Věc: Výzva k ochraně zájmů občanů a uplatnění principu předběžné opatrnosti v souvislosti s výstavbou větrných elektráren Vážený pane hejtmane, vážené zastupitelstvo, výstavba větrných elektráren v blízkosti obcí představuje zásah, který prokazatelně snižuje hodnotu nemovitostí a vede ke zhoršení kvality života obyvatel, přičemž jsou opakovaně uváděny i negativní dopady na zdraví. Nejde o domněnky. Jde o realitu, kterou již řeší řada států Evropské unie. Na úrovni EU je tato otázka otevřeně řešena v rámci petice č. **PETI 0482/2021**, která se zabývá hlukem a infrazvukem z větrných elektráren. Zkušenosti z praxe ukazují, že v některých lokalitách dochází k výraznému zhoršení kvality života obyvatel a jsou uváděny i negativní dopady na zdraví lidí, které již nelze přehlížet ani bagatelizovat. Ignorování těchto skutečností by znamenalo přehlížení možných rizik pro zdraví obyvatel, za jejichž následky nese odpovědnost ten, kdo měl jednat. Takový stav je z hlediska ochrany práv obyvatel dlouhodobě neudržitelný a vyvolává zásadní pochybnosti o tom, zda jsou právní předpisy a mezinárodní závazky skutečně naplňovány, zejména: • **Aarhuské úmluvy (č. 124/2004 Sb. m. s.)** – právo na informace a účast veřejnosti • **Evropské úmluvy o krajině** – ochrana krajiny a prostředí • **Smlouvy o fungování EU (čl. 11 a 191)** – ochrana životního prostředí a princip předběžné opatrnosti • **Listiny základních práv a svobod** – právo na příznivé životní prostředí a ochranu zdraví • **Ústavy České republiky** – ochrana základních práv a veřejného zájmu	

Poř. č.	Připomínkové místo	Číslo jednací	Článek	AO	Připomínka	Vyhodnocení
					• **zákona č. 100/2001 Sb. (EIA)** – posuzování vlivů na životní prostředí • **zákona č. 128/2000 Sb., o obcích** – povinnost chránit zájmy občanů Uvědomujete si, že se tímto způsobem může zničit krajina bez možnosti návratu na desítky let? Krajina, ve které lidé žijí. Krajina, která má svou hodnotu. Krajina, která je jedním z posledních bohatství, které nám ještě zůstalo. Lidé Vás volili. Dali Vám důvěru. Očekávají, že budete chránit je – ne mlčet. V této situaci má kraj jasnou roli: Ne přihlížet. Ale jednat. Pokud nejedná, rozhodují jiní. Pokud mlčí, lidé ztrácí hlas. A následky zůstávají. V situaci, kdy existují vážné pochybnosti o dopadech na zdraví a kvalitu života, je nutné uplatnit princip předběžné opatrnosti. Jakékoliv unáhlené nebo pasivní rozhodnutí v této fázi by bylo nezodpovědné. Nejde o projekty. Jde o lidi. O jejich zdraví. O jejich domovy. O jejich budoucnost. Jste zde proto, abyste je chránili. Ne abyste mlčeli. Rozhodnutí je na Vás. Ale odpovědnost také.	
1400.	Pfauserová Lucie	MMR-35138-2026-81	99cz, 99czze, 99czzi	AOV46, AOV80, AOV85	Věc: **PŘIPOMÍNKA K NÁVRHU ZMĚNY Č. 2 ÚZEMNÍHO ROZVOJOVÉHO PLÁNU ČR (§ 97 zák. č. 283/2021 Sb., stavební zákon)** **PŘIPOMÍNKY K VYHODNOCENÍ VLIVŮ NÁVRHU ZMĚNY Č. 2 ÚZEMNÍHO ROZVOJOVÉHO PLÁNU NA UDRŽITELNÝ ROZVOJ ÚZEMÍ** **PŘIPOMÍNKY K NÁVRHŮM JEDNOTLIVÝCH ÚZEMNÍCH OPATŘENÍ K AKCELERAČNÍM OBLASTEM VYMEZENÝM V NÁVRHU ZMĚNY Č. 2 ÚZEMNÍHO ROZVOJOVÉHO PLÁNU** **I. Úvod** V souladu s možností uplatnit připomínky k návrhu Změny č. 2 Územního rozvojového plánu ČR (ÚRP ČR), podávám připomínku k vymezení akcelerační oblasti pro rozvoj výroby energie z větrné energie a rozvoj výroby energie z energie slunečního záření. **Vymezení území dotčeného připomínkami: Ústecký kraj – Ležky,** **Vymezení území dotčeného připomínkami: Středočeský kraj – Nový Dvůr** **Vymezení území dotčeného připomínkami: Jihočeský – Hříšice** Územní opatření k akcelerační zóně **AOV80 Ležky** a **AOV85 Nový Dvůr**, dále **AOV46 Hříšice** a současně na širší území, které může být navrženým řešením přímo či nepřímo ovlivněno. **Připomínku podávám:** • jako osoba, která může být dotčena dopady návrhu (např. z hlediska krajiny, životního prostředí či kvality života) Jedná se o území s významnými krajinnými, přírodními a obytnými hodnotami, které nejsou návrhem dostatečně respektovány. Dopad návrhu na mou osobu spočívá v tom, že dojde k zásadnímu omezení našeho ,,obyčejného" harmonickéno života a pobytu v přírodě, která se změní na technickou zónu. Obávám se zničení přírody, která je nezbytná pro vývoj a život člověka.	**Akceptováno částečně.** Akcelerační oblasti AOV46 – Hříšice a AOV85 – Nový Dvůr byly vypuštěny. Akcelerační oblast AOV80 byla zmenšena. Vlivy návrhu Změny č. 2 ÚRP ČR na předmětné území, včetně dopadů na biodiverzitu, soustavu Natura 2000, krajinný ráz a zdraví obyvatel, byly posouzeny na úrovni koncepce v rámci SEA/VVURU, jež je přílohou odůvodnění Z2 URP; pro AOV80 Ležky bylo zpracováno biologické posouzení dle § 11 odst. 3, resp. 4 zákona č. 249/2025 Sb. (ZOZE) a jeho závěry byly promítnuty do podmínek územního opatření. Blízkost Evropsky významné lokality Petrohrad (cca 2 km JV) a Přírodního parku Jesenicko (cca 3 km JV) včetně jejich předmětů ochrany a problematika migračních tras velkých savců s kumulativním působením dálnice D6 byly v biologickém posouzení a SEA/VVURU zohledněny a podmínky AOV80 nastaveny k vyloučení nebo minimalizaci negativních vlivů na tyto hodnoty. Zdravotní dopady hluku, nízkofrekvenčního hluku a stroboskopického efektu na obyvatele budou předmětem posouzení v navazujících řízeních, v nichž musí být prokázáno dodržení zákonem stanovených hygienických limitů; ochrana zemědělského půdního fondu a dodržení podmínek vzdálenosti od zástavby bude řešena v navazujících řízeních dle zvláštních předpisů. Záměry OZE v akceleračních oblastech jsou

Poř. č.	Připomínkové místo	Číslo jednací	Článek	AO	Připomínka	Vyhodnocení
					Považuji za důležitou ochranu vzácného ptactva a nesouhlasím se zabíjením chráněných ale i běžných druhů ptáků v této oblasti, kteří se zde vyskytují (ke kterému dojde, jako např. Německo – počet ptactva je znatelně snížen). Dále se obávám o své zdraví, o svoji bezpečnost a prokazatelné vlivy na psychiku obyvatel, kteří budou těmito důsledky konfrontováni. V blízkosti navrhované AOV80 (2 km JV) se nachází Evropsky významná lokalita Petrohrad, kdy nebyly dostatečně posouzeny vlky na tuto lokalitu a navržená zmírňující opatření nepředstavují dostatečnou ochranu pro tuto lokalitu. Vyhlášením AOV80 (nejen té) dojde k narušení migračních tras zvěře, především velkých savců – stávající migrační trasy, se kterými se v současné době pracuje,jsou značně ovlivněny výstavbou dálnice D6 a další prvek v krajině značně omezí pohyb zvěře. Umístěním AOV80 dojde k další fragmentaci krajiny, která se stává pro zvířata neprůchodnou a dojde tak k ohrožení rovnovážného stavu v krajině. Pouze 3 km JV od navrhované AOV80 se nachází Přírodní park Jesenicko, kde hlavním předmětem ochrany je krajinný ráz a celkově krajinářsky hodnotné území. Tento park a předmětjeho ochrany bude umístěním a následnou výstavbou jětmých elektráren významně narušen. S návrhem týkajícím se Územního opatření k **AOV80 nesouhlasím** a požaduji jeho **vyřazení nebo zásadní přepracování**, neboť vykazuje závažné nedostatky z hlediska zákonnosti, ochrany životního prostředí i dopadů na obyvatele v dané oblasti. V případě, že bude AOV80 ponecháno, požaduji jasné stanovení odpovědnosti za škody na životním prostředí a lidském zdraví. **Zároveň nesouhlasím s návrhem týkajícím se Územního opatření k AOV85, neboť se tato zóna nachází v bezprostřední blízkosti hory Říp, která včetně svého okolí je historickým dědictvím Českého národa, vykazuje nezastupitelnou a jedinečnou energii našich předků, která nesmí být narušena technickými monstry, které by změnily a zničily charakter posvátného místa. Žádná navrhovaná zmírňující opatření nezajistí zachování této jedinečné oblasti.** **Zcela zcestné mi připadá opatření minimalizace výšky VTE a konstatování, že VTE by neměly být viditelné – budou „skryty za Řípem". Celé území obsahuje velké množství národních kulturních památek, ochranných pásem a vzácných biotopů, zásah do těchto oblastí je zcela nepřijatelný. Jedná se o turistickou, spirituální a kulturní oblast, která je klíčová pro zachování národní identity. Musí být zachována v její původní podobě bez zásahu těchto přírodu ničících zařízení. Žádám vyřazení.** **Dále nesouhlasím se zónou AOV46 – Hříšice, která se týká okolí Dačic. Toto vzácné území je charakteristické svými vyhlídkovými body a velkým množstvím kulturních národních památek, které by byly znehodnoceny industrializací. Např. pohled na zámek Dačice, či zámek Telč a mnoho dalších. V tomto území se vyskytuje též mnoho chráněných ptáků a živočichů. V této oblasti mokřadů a vodních ploch je výstavba nepřijatelná, neboť by došlo ke zničení vzácných živočichů a krajinných prvků. Zmírňující opatření jako např. monitoring chráněných netopýrů po 2 roky po výstavbě je směšný, neboť se jedná jen o počítání mrtvých netopýrů. Je to necitlivé a kruté vůči drobným živočichům, stejně i k ptactvu v této lokalitě, neboť je již předem známé, co se zmíněným živočichům stane. Vše je silně necitlivé a kruté i k nám lidem, pokud se budeme muset dívat na ničení těchto vzácných živých míst.** **II. Zákonnost a nesoulad s právními předpisy ČR** **1) Rozpor se zákonem č. 500/2004 Sb., správní řád** • § 3 – nebyl zjištěn stav bez důvodných pochybností • § 68 – nedostatečné odůvodnění Návrh **je nepřezkoumatelný**, protože neobsahuje konkrétní podklady pro dané území. **2) Rozpor se zákonem č. 100/2001 Sb. (EIA/SEA),** chybí posouzení: • kumulativních vlivů • variantního řešení • konkrétních dopadů na území Dokumentace SEA **je neúplná a věcně nedostatečná**.	osvobozeny od EIA dle § 28 ZOZE a budou povolovány v navazujících řízeních dle stavebního zákona a zvláštních předpisů; princip prioritního využití brownfieldů a degradovaných ploch dle RED III byl při vymezení AO zohledněn, avšak nevylučuje vymezení akcelerační oblasti ve volné krajině při splnění zákonných podmínek. AOV80 Ležky byla zmenšena.

Poř. č.	Připomínkové místo	Číslo jednací	Článek	AO	Připomínka	Vyhodnocení
					<u>3) Rozpor se zákonem č. 114/1992 Sb. (ochrana přírody a krajiny)</u> • ohrožení krajinného rázu (§ 12) • narušení ekologické stability • zásah do biotopů a migračních tras **<u>4) Rozpor se stavebním zákonem</u>** • § 18 a § 19 – ochrana hodnot území • požadavek na udržitelný rozvoj Návrh představuje industrializaci volné krajiny **bez dostatečného odůvodnění**. **<u>III. Nesoulad s právem Evropské unie</u>** **1) Směrnice o ptácích (2009/147/ES) a o stanovištích (92/43/EHS)** • nelze vyloučit negativní vliv na chráněné druhy • chybí dostatečné biologické podklady **Rozpor** s požadavkem vyloučení významného vlivu. **2) Směrnice EIA (2011/92/EU)** • nedostatečné zapojení veřejnosti • nedostatečné vyhodnocení vlivů **3) Směrnice RED III (2023/2413)** nebyla doložena priorita využití: • zastavěných ploch • brownfieldů • technicky narušených území Vymezení ve volné krajině je **v rozporu s principem minimalizace dopadů**. **4) Princip předběžné opatrnosti (čl. 191 SFEU)** Politika Unie v oblasti životního prostředí přispívá k sledování následujících cílů: • zachování, ochrana a zlepšování kvality životního prostředí, • ochrana lidského zdraví, • uvážlivé a racionální využívání přírodních zdrojů, **5) Evropská úmluva o krajině (European Landscape Convention), ETS No. 176** • nedostatečná ochrana krajiny jako základní složky životního prostředí • ignorování charakteru území • nedostatečné zapojení veřejnosti do rozhodování o zásazích do krajiny **6) Aarhuská úmluva (Convention on Access to Information, Public Participation in Decision making and Access to Justice in Environmental Matters), 1998** • omezení práva veřejnosti na informace • omezení účasti veřejnosti na rozhodovacích procesech (pouze formální zapojení) • omezení práva veřejnosti na přístup k právní ochraně v záležitostech životního prostředí **<u>IV. Nedostatky SEA a podkladů</u>** • absence terénních biologických průzkumů • práce pouze s mapovými podklady (nedostatečné) • chybí reálná data o výskytu druhů • variantní řešení • posouzení vlivu na zdraví Bez těchto podkladů **nelze učinit kvalifikovaný závěr**. **<u>V. Narušení krajiny a životního prostředí</u>**	

Poř. č.	Připomínkové místo	Číslo jednací	Článek	AO	Připomínka	Vyhodnocení
					Navržené řešení povede k: • zásadní změně krajinného rázu • narušení horizontů a dálkových pohledů • vzniku bariér v krajině • narušení ekologické konektivity • znehodnocení zemědělské půdy • zničení migračních tras živočichů Výška staveb (200 m a vyšší) **znamená nadregionální dopad**. **VI. Dopady na obyvatele** Návrh nedostatečně řeší negativní vliv na obyvatele: • hluk a nízkofrekvenční hluk • stroboskopický efekt • světelné zatížení • kvalitu bydlení • hodnotu nemovitostí Dopady na obyvatele představují silná zdravotní rizika, která jsou na základě mnohých studií již prokázána. Dokumentace těchto vlivů není vůbec zahrnuta a člověk a jeho životní prostor je nedostatečně respektován a už vůbec ne chráněn. Tyto **vlivy nejsou řádně vyhodnoceny a podceněny**. **VII. Kumulativní a systémové dopady** Není řešeno: • souběžné působení více projektů • celkové zatížení území • únosnost krajiny Hrozí **nevratná degradace území**. **VIII. Absence variantního řešení** Není doloženo, že byly posuzovány jiné lokality a méně konfliktní varianty, jedná se o porušení základního principu plánování. Nebyla rovněž posouzena tzv. nulová varianta (varianta 0), tedy stav území před realizací záměru, což znemožňuje objektivní hodnocení dopadů. **IX. Hlavní požadavek** Navrhuji: 1) **Vyřazení výše uvedené akcelerační oblasti z návrhu** nebo 2) Zároveň (pro případ, že nebude tomuto požadavku vyhověno) **požaduji, aby návrh změny č. 2 ÚRP ČR nebyl v této části schválen a byl vrácen k zásadnímu přepracování**, a to zejména po doplnění: • posouzení vlivu na lokality Natura 2000 dle čl. 6 odst. 3 směrnice 92/43/EHS • dostatečný biologický průzkumu odpovídající metodikám MŽP v různých ročních obdobích • hodnocení vlivu na populace netopýrů • posouzení kumulativních vlivů v širším území • hodnocení dopadů na krajinný ráz • hodnocení dopadů na využití nemovitostí vlastníků v dosahu navrhovaných 500 m od obytné zástavby a přímý dopad vymezení AO na výkon vlastnických práv těchto vlastníků,včetně uvedení metodiky, na základě které se určuje vzdálenost od zastavěného území • zdůvodnění nevyužití brownfieldů a narušených území uvedených v Národní databázi brownfieldů Do doby doplnění těchto podkladů nelze území považovat za způsobilé pro vymezení akcelerační oblasti. Podané připomínky jsou blanketní, podatel si vymezuje právo připomínky doplnit ve lhůtě 15 dnů ode dne veřejného projednání. **X. Závěr**	

Poř. č.	Připomínkové místo	Číslo jednací	Článek	AO	Připomínka	Vyhodnocení
					Návrh v předložené podobě není dostatečně odůvodněný, není podložen odbornými daty, je v rozporu s právními předpisy ČR i EU a může mít závažné dopady na krajinu, životní prostředí i obyvatele, proto požaduji především vyřazení Územního opatření k AOV80 a AOV85 a AOV46 z návrhu Změny č. 2 Územního rozvojového plánu ČR. Žádám též o zásadní vyřešení rozporu mezi návrhem změny č. 2 Územního rozvojového plánu ČR a realizací větrných elektráren ve volné i obydlené krajině a její již mnoha studiemi prokázanou škodlivostí pro přírodu a lidi zde žijící. Technologii větrných elektráren považuji za nebezpečnou, život ohrožující, zásadně narušující bezpečnost okolního prostoru. Zařízení jsou neefektivní, agresivní a silně destruktivní – s definitivním dopadem zničené přírody pro další generace. **Návrh je dle mého názoru v rozporu s ústavou České republiky.** Pro případ, že tomuto požadavku nebude vyhověno, požaduji zásadní přepracování Návrhu Změny č. 2 ÚRP ČR tak, aby byl v souladu s právními předpisy a byly řádně vyhodnoceny jeho dopady. Žádám, aby tato připomínka byla řádně vypořádána v souladu se zákonem a aby bylo uvedeno konkrétní odůvodnění přijatého řešení.	
1401.	Zezulka Jan	MMR-35139-2026-81	99cm, 99cn, 99co	AOV29, AOV30, AOV31	Věc: **PŘIPOMÍNKA K NÁVRHU ZMĚNY Č. 2 ÚZEMNÍHO ROZVOJOVÉHO PLÁNU ČR (§ 97 zák. č. 283/2021 Sb., stavební zákon)** **PŘIPOMÍNKY K VYHODNOCENÍ VLIVŮ NÁVRHU ZMĚNY Č. 2 ÚZEMNÍHO ROZVOJOVÉHO PLÁNU NA UDRŽITELNÝ ROZVOJ ÚZEMÍ** **PŘIPOMÍNKY K NÁVRHŮM JEDNOTLIVÝCH ÚZEMNÍCH OPATŘENÍ K AKCELERAČNÍM OBLASTEM VYMEZENÝM V NÁVRHU ZMĚNY Č. 2 ÚZEMNÍHO ROZVOJOVÉHO PLÁNU** **I. Úvod** V souladu s možností uplatnit připomínky k návrhu Změny č. 2 Územního rozvojového plánu ČR (ÚRP ČR) podávám připomínku k vymezení akcelerační oblasti pro rozvoj výroby energie z větrné energie a rozvoj výroby energie z energie slunečního záření. **Vymezení území dotčeného připomínkami:** **Býškovice, katastrální území 617202, Olomoucký kraj** Územní opatření k AOV29 Býškovice, AOV30 Kunovice a AOV31 Kelč a současně na širší území, které může být navrženým řešením přímo či nepřímo ovlivněno. Připomínky podávám: • jako osoba, která může být dotčena dopady návrhu (např. z hlediska krajiny, životního prostředí či kvality života) • jako občan žijící v blízkosti dotčeného území Jedná se o území s významnými krajinnými, přírodními a obytnými hodnotami, které nejsou návrhem dostatečně respektovány. Dopad návrhu na mou osobu spočívá v tom, že: • **Uvažovaný větrný park bude všesměrový zdroj infrazvuku, tedy šíří se od elektrárny nebo větrného parku na všechny strany a bude ohrožovat moje zdraví.** Lidské ucho vnímá akustické vlnění, ale pouze od určité frekvence hlubokých tónů až po ty vysoké. Infrazvuk je takové vlnění, které mé ucho nedokáže vnímat, ale je vlastně také zvuk, se kterým se mohou dorozumívat jiní tvorově v přírodě, například velryby na stovky kilometrů. Pro mne je to ale zvuk, který neslyším. Může být tichý a hlasitý, občasný i stálý, ale já ho jen neslyším. Pokud je hlasitý 1	**Neakceptováno.** Vlivy návrhu Změny č. 2 ÚRP ČR na předmětná území, včetně dopadů na biodiverzitu, soustavu Natura 2000, krajinný ráz, zemědělský půdní fond a zdraví obyvatel, byly posouzeny na úrovni koncepce v rámci SEA/VVURU, jež je přílohou odůvodnění Z2 URP a zahrnuje hodnocení kumulativních vlivů více záměrů v území; pro AOV29 Býškovice, AOV30 Kunovice a AOV31 Kelč bylo zpracováno biologické posouzení dle § 11 odst. 3, resp. 4 zákona č. 249/2025 Sb. (ZOZE) a závěry tohoto posouzení byly promítnuty do podmínek jednotlivých územních opatření, včetně ochrany lokalit soustavy Natura 2000 a migračních koridorů živočichů. Zdravotní dopady hluku, pulzního infrazvuku a stroboskopického efektu a potenciální kontaminace okolního prostředí při erozi lopatek rotorů (PFAS, epoxidové pryskyřice, skleněná a uhlíková vlákna) jsou regulovány zákonem stanovenými hygienickými limity, technickými normami a předpisy na úseku ochrany ovzduší, půdy a vod, jejichž dodržení bude vyžadováno a kontrolováno v navazujících řízeních pro konkrétní záměry. Kumulace záměrů větrných elektráren s okolními projekty v sousedních katastrálních územích a potenciální vizuální a akustické obklíčení obce Býškovice budou součástí hodnocení konkrétních záměrů v navazujících řízeních, v nichž budou rovněž obligatorně vyžadovány souhlasy Armády ČR a poskytovatele letových navigačních služeb v souvislosti s ochrannými pásmy vojenských radarů a leteckého provozu letiště Dolní Nětčice; kumulace s plánovanou stavbou dvojitého vedení VVN 400 kV Kletné byla zohledněna v SEA/VVURU na úrovni koncepce. Záměry OZE v akceleračních oblastech jsou osvobozeny od EIA dle § 28 ZOZE; konkrétní záměry budou povolovány v navazujících řízeních dle stavebního zákona a zvláštních předpisů, v nichž bude zajištěna ochrana zemědělského půdního fondu a vodohospodářských poměrů, přičemž princip prioritního využití brownfieldů a degradovaných ploch dle RED III (směrnice 2023/2413/EU) byl při vymezení AO

Poř. č.	Připomínkové místo	Číslo jednací	Článek	AO	Připomínka	Vyhodnocení
					a stálý, má vliv na můj organismus podobný, jako kdybych třeba seděl před reproduktory na koncertě nebo měl celý den nahlas puštěné rádio. Hlavním zdrojem infrazvuku jsou pohybující se lopatky. Je to podobný jev kmitání jako vrtule u letadla, ozubených kol sirény nebo kmitání sloupce vzduchu v píšťalách varhan, jen ten zvuk neslyším. Lopatky při otáčení procházejí vzduchem a vytvářejí tlakové změny, ty pak generují kmity, které se zesilují při průchodu kolem stožáru. Stožár kmity zesiluje a do jisté míry funguje jako ozvučná deska u houslí. Interakce list–věž generuje tlakové rázy podobně jako „akustické kladivo“. Tento akustický jev je nazýván pulzní infrazvuk, který neslyším, jinak bych z takové krajiny utekl, což ovšem udělá většina zvířat i hmyzu, pokud infrazvuk vnímají. My lidé z toho máme obvykle jenom pocit úzkosti nebo jiný nepříjemný pocit. Infrazvuk, tedy neslyšitelný hluk o frekvenci nižší než 20 Hz, obtéká překážky a zdi domů nejsou pro něj žádnou bariérou. V místnostech dochází k rezonanci, vzniká stojatá vlna a intenzita pulzů narůstá až o 25 dB, což se projevuje na zdravotním stavu. Větrné turbíny produkují pulzní infrazvuk, což jest superponování amplitudy na nosnou infrazvukovou vlnu, toto je klíčový technický detail, který odlišuje infrazvuk z větrných turbín od běžného hluku pozadí (např. větru v lese). Nejde o spojitý tón, ale o amplitudovou modulaci. Právě tato pulzní povaha (střídání tlaku a podtlaku v rytmu otáčení lopatek) je to, co lidské tělo může vnímat citlivěji než ustálený hluk, i když je energeticky slabší. Ještě ve vzdálenosti 6 km od větrných turbín byla naměřena hladina nad 90 dB, což jsou hodnoty daleko nad hodnotami, které jako podprahové vnímá náš mozek a reaguje na ně. Pulzní infrazvuk není v mozku vnímán jako zvukový signál, ale je převeden na elektrické pulzy, které jsou zaznamenávány také jinými oblastmi mozku, které primárně neslouží ke zpracování signálu k sluchovému vjemu, ale třeba jako zajištění rovnováhy, kdy se porovnávají údaje z očí, svalů a vnitřního ucha. Infrazvuk tuto synchronizaci narušuje a výsledkem je pocit a nevolnost, která je známá jako kinetóza (např. mořská nemoc). Jinými slovy, do domu se před ním neschovám, protihlukovou zeď si také, na rozdíl od dálnice, na kraji zahrady nepostavím a nezáleží na tom, zda budu na návětrné nebo závětrné straně. • **V trvalém prostředí s infrazvukem z AOV 29,30,31 mi bude klesat imunita a budu náchylnější k nemocem** Podobně nemocné děti jsme měli v minulosti i v těžebních oblastech, než jsme je odsířili. Děti měly dýchací obtíže, což bylo způsobeno jejich trvalým přiotrávením, a poklesla jim imunita, tak nejenom, že kašlaly, ale byly věčně nemocné i jinak. Tady je pouze jiný vstupní princip, nejsou vystavovány jedovatému vzduchu, ale trvalému neslyšitelnému pulzujícímu hluku. Jakákoli trvalá expozice ve škodlivém prostředí oslabí jejich organismus celkově, takže jsou pak náchylnější i k jakýmkoli dalším nemocem. Odolnost proti trvalému strádání organismu nelze natrénovat. Netýká se to jen dětí, ale ty jsou nejzranitelnější, neboť jejich organismus, a tedy i jejich imunitní systém, je ve vývoji. • **Dalším faktorem, který bude ohrožovat mé zdraví a zhoršovat životní prostředí v blízkosti staveb větrných elektráren je postupné obrušování a spad toxického materiálu z lopatek vrtulí.** 2	zohledněn, avšak nevylučuje vymezení akceleračních oblastí ve volné krajině při splnění zákonných podmínek; posouzení energetické efektivity větrných elektráren přesahuje rámec tohoto územně plánovacího dokumentu. AOV31 Kelč byla zmenšena.

Poř. č.	Připomínkové místo	Číslo jednací	Článek	AO	Připomínka	Vyhodnocení
					Říká se tomu také neviditelný spad nebo v anglické literatuře eroze náběžné hrany (Leading Edge erosion – LEE). Rychlost na konci špiček listů je velká, je vyšší než 300 km/h, tedy něco jako formule 1. Déšť, prach, sněhové krystaly a kroupy fungují jako fréza. Nejde a žádné zanedbatelné špetky prášku, hmotnostní úbytek materiálu je podle počasí 0,5–4 kg z každého listu ročně, a to celé končí ve vzduchu, který bych dýchal a i v okolní půdě. Pokud jde o chemické složení, jsou to epoxidové pryskyřice, skelná/uhlíková vlákna a vysoce toxické PFAS (teflon, fluoropolymery). Paradoxem je PFAS – v lyžařských voscích jsou zakázány, u turbín nad ornou půdou jsou ignorovány. U opotřebovaných převodovek turbín dochází také k úniku oleje, který je lopatkami turbíny rozprašován do vzduchu. Další mé věcné argumenty s konkrétními negativní dopady návrhu: • **Každoročně se z jedné větrné elektrárny uvolní několik kilogramů mikroskopického prášku, který je jedovatý!!** Ano, a ten spadne do půdy, když vítr fouká tím správným směrem, tak až na vaši zahradu, louku, sad a pole. Za dvacet let to může být až čtvrt tuny z jedné větrné turbíny. Tyto cizorodé částice ve formě mikro- a nanočástic nelze žádným způsobem z kontaminované půdy odstranit, půda je nevratně kontaminována a znehodnocena. Z každé elektrárny se obrousí materiál z listů rotorů. Ten se rozptýlí po okolí. Čili do půdy, do hub, do zvířat, do vody, a samozřejmě se dostanou i do lidí. Listy rotorů jsou přitom plné syntetických materiálů, včetně PFAS (perfluorované a polyfluorované alkylové látky) a BPA (bisfenol-A), které jsou zdraví nebezpečné. Podle německých úřadů dokonce natolik, že při jejich výrobě v Německu jsou povinné celotělové ochranné obleky. V této souvislosti je pozoruhodný výsledek německé studie, jež označuje játra divočáků za nevhodné ke konzumaci, protože obsahují výrazně nadlimitní množství PFAS. • **Produkce biopotravin v dosahu větrných turbín nebude možná.** Výše popisované toxické mikročástice a nanočástice se dostanou do rostlin a půdních organismů, a tak do potravního řetězce. Dostanou se do vesnických malochovů králíků a slepic a budete mít tyto toxické látky v neděli k obědu. Podobně když se budou pod vrtulemi pást hospodářská zvířata. Pak vám zůstanou toxické částice v těle a jejich účinným způsobem likvidace není ani kremace. Stejně tak jsou kontaminovány povrchové vody v rybnících, přehradách a řekách. Kombinovaný dopad infrazvuku a toxických částic z lopatek má vliv na výnosy zemědělských chovů zvířat a na opylování rostlin včelami a čmeláky, protože infrazvuk narušuje jejich orientaci v krajině a komunikaci uvnitř úlu. • **V místě výstavby větrných elektráren dojde k znehodnocení zemědělské půdy.** Jsou zde kromě spadu jedovatých nanočástic i jiná rizika a dochází k mechanické likvidaci půdy. Mezinárodní energetické organizace to nazývají „konverzí půdy nebo i celé krajiny“ a varují před tím jako před rizikem srovnatelným se skleníkovými plyny. V půdě vzniká zhutnění a hydrogeologický rozvrat. Dochází ke statickému a dynamickému zatížení. Základová patka z železobetonu váží 2 500–4 000 tun a v důsledku rotace lopatek jsou do podloží vysílány neustále vibrace. Je to podobné, jako zhutňovač zeminy na stavbě, ale ten váží kolem 100 kg. Zůstane pod tím měsíční planeta i v okolí. Uvnitř té půdy nastává katastrofa pro všechen život: Tlak vytlačuje vzduch a uzavírá póry v půdě, omezuje se tok vody v půdě. Umírá život půdního 3	

Poř. č.	Připomínkové místo	Číslo jednací	Článek	AO	Připomínka	Vyhodnocení
					edafonu (žížaly, mikroorganismy) v okruhu desítek metrů. Půda v okolí větrných parků odumírá a degraduje. • **Větrné elektrárny, jsou v tuzemsku zcela zbytným energetickým zdrojem.** V našich podmínkách totiž dodávají průměrně jen čtvrtinu svého instalovaného výkonu. Pro jejich stavbu je navíc vhodná jen zhruba pětina území republiky. Smysl zaplevelení pětiny území státu stovkami zhruba 150 až 250 metrů vysokými větrníky, které dodávají elektřinu jen čtvrtinu času, nedává smysl samo o sobě. Ještě výrazněji tato nesmyslnost vynikne s informací o tom, že v zimě, kdy je spotřeba elektřiny největší, větrníky i déle než 10 dnů bez přerušení nedodávají vůbec nic. Protože je bezvětří. Na tom nic nezmění ani dotace, bez kterých žádné větrníky nikdo nestaví. Mimo jiné proto, že životnost těchto elektráren je zhruba 20 let. Listy jejich rotorů jsou ještě k tomu nerecyklovatelné. Větrné elektrárny jsou také nesmírně náročné na materiál. Na stejný instalovaný výkon jako má Temelín totiž spotřebují 15krát víc betonu a 50krát víc oceli. Předchozí argumenty jsou jednoznačným důkazem neefektivnosti, a tedy zbytečnosti větrných elektráren v Česku. Konkrétní dopad na konkrétní území: níže uváděná a nezpochybnitelná fakta dokazují, že tento návrh je pro obec Býškovice likvidační a tudíž nepřijatelný: **1. Drastický zásah do území:** Celková rozloha katastru obce Býškovice činí pouhých **600 ha.** Z této plochy je již **92 ha** využito jako zastavěné území či zastavitelné území (obytná část, infrastruktura). Zbylé **ha** tvoří hodnotná zemědělská krajina a volná příroda s výskytem několika chráněných druhů živočichů, ptactva, netopýrů a obojživelníků. Území slouží jako významný biokoridor. Vazba na **NATURA 2000 !** **2. Ochrana vod:** Krajina sama o sobě pozvolna vysychá, potoky už nedokáží celoročně vyživovat své koryta tekoucí vodou. Vysychají obecní i soukromé studny. Chybí řádný hydrogeologický průzkum, což při povolení stavby znamená značné riziko pro vydatnost spodních vod. Ochrana zdrojů pitné vody pro obyvatelstvo musí mít v tomto případě zákonnou prioritu nad rozvojem OZE. **3. Znehodnocení majetku a kvality života:** Občané dotčených vesnic budou vystaveni nadměrnému hluku, Infrazvuku a turbulencím. Stroboskopickému efektu zejména v odpoledních hodinách zimního období v míře která je v takto koncentrované zástavbě nepřípustná. Cena jejich nemovitostí, do kterých vložili celoživotní úspory, drasticky poklesne. Dodržení doporučené odstupové vzdálenosti 1200 - 1400 m od obytných budov je prakticky nemožné. Navrhovaných 500 m od obydlí občanů je naprosto nepřípustný čin. 4. **Faktická paralýza zbytku katastru:** Existuje extrémní riziko „obklíčení" obce Býškovice. S ohledem na plánované projekty v sousedních katastrálních územích (Malhotice, Všechovice, Vítonice, Rakov, Honí Újezd a Horní Nětčice) by realizace v Býškovicích vedla k situaci, kdy bude obec vizuálně a akusticky uzavřena větrnými parky ze všech světových stran. **5**. V následujících letech 2030 – 2031 v katastrálním území Býškovice, Malhotice, Ústí, Horní Těšice, Skalička, Černotín, Hluzov, Špičky, Kunčice, Bělotín, Lučice na Moravě, Kletné, bude realizován záměr 4	

Poř. č.	Připomínkové místo	Číslo jednací	Článek	AO	Připomínka	Vyhodnocení
					„Nové dvojité vedení 400 kV Kletné – odbočka z V403/V803“ v základní variantě trasy Býškovice – transformovna Kletné. Tímto záměrem dojde k propojení rozvoden Prosenice, Nošovice a Kletné. Celková délka nového navrhovaného dvojitého vedení je 29 km, v trase je navrženo celkem 95 ocelových stožárů! Kumulací takovýchto záměrů infrastruktury dochází k dalšímu nadměrnému zatížení území a znehodnocení krajinného rázu s výhledem na významnou památkou na vrcholu Hostýnských vrchů - Hostýn. Celkový dopad představuje významnou změnu krajinného rázu, která není adekvátně vyvážena přínosy projektu. **6.** Uváděná lokalita spadá do ochranných pásem vojenských radarů a navigačních zařízení. Je nutný individuální souhlas Armády ČR. **7.** Zákon ukládá přednostně vymezovat akcelerační zóny na plochách degradovaných, průmyslových či nevyužitelných. Býškovice a celé Záhoří mají úrodnou půdu, jde o zemědělskou krajinu s krásnou přírodou s vysokou ekologickou hodnotou. Vymezení akceleračních oblastí bez vyčerpání kapacit na degradovaných plochách je v rozporu s principem udržitelného územního plánování i s legislativou EU!! Tam, kde již VTE parky mají v provozu, zaznamenali okamžitou absenci dešťových srážek a to dokonce s nižšími stožáry VTE než jsou plánovány v tomto katastru (200-250m). Naopak, přibylo letních bouří s bleskovými povodněmi, které pravidelně sužují i Býškovice. Vybudované protipovodňové opatření v Býškovicích a okolí v řádech milionů korun, je schopno pojmout stoletou vodu, bude to stačit? Nebo se občané žijící kolem potoka mají opět bát o svůj majetek? To jsou informace z praxe. **II. Zákonnost a nesoulad s právními předpisy ČR** **1) Rozpor se zákonem č. 500/2004 Sb., správní řád** ➢ § 3 – nebyl zjištěn stav bez důvodných pochybností ➢ § 68 – nedostatečné odůvodnění Návrh **je nepřezkoumatelný**, protože neobsahuje konkrétní podklady pro dané území. **2) Rozpor se zákonem č. 100/2001 Sb. (EIA/SEA),** chybí posouzení: ➢ kumulativních vlivů ➢ variantního řešení ➢ konkrétních dopadů na území Dokumentace SEA **je neúplná a věcně nedostatečná.** **3) Rozpor se zákonem č. 114/1992 Sb. (ochrana přírody a krajiny)** ➢ ohrožení krajinného rázu (§ 12) ➢ narušení ekologické stability ➢ zásah do biotopů a migračních tras **4) Rozpor se stavebním zákonem** ➢ § 18 a § 19 – ochrana hodnot území ➢ požadavek na udržitelný rozvoj Návrh představuje industrializaci volné krajiny **bez dostatečného odůvodnění**. 5	

Poř. č.	Připomínkové místo	Číslo jednací	Článek	AO	Připomínka	Vyhodnocení
					III. Nesoulad s právem Evropské unie **1) Směrnice o ptácích (2009/147/ES) a o stanovištích (92/43/EHS)** ➢ nelze vyloučit negativní vliv na chráněné druhy ➢ chybí dostatečné biologické podklady **Rozpor** s požadavkem vyloučení významného vlivu. **2) Směrnice EIA (2011/92/EU)** ➢ nedostatečné zapojení veřejnosti ➢ nedostatečné vyhodnocení vlivů **3) Směrnice RED III (2023/2413)** nebyla doložena priorita využití: ➢ zastavěných ploch ➢ brownfieldů ➢ technicky narušených území Vymezení ve volné krajině je v **rozporu s principem minimalizace dopadů.** **4) Princip předběžné opatrnosti (čl. 191 SFEU)** Politika Unie v oblasti životního prostředí přispívá k sledování následujících cílů: ➢ zachování, ochrana a zlepšování kvality životního prostředí, ➢ ochrana lidského zdraví, ➢ uvážlivé a racionální využívání přírodních zdrojů, **5) Evropská úmluva o krajině (European Landscape Convention), ETS No. 176** ➢ nedostatečná ochrana krajiny jako základní složky životního prostředí ➢ ignorování charakteru území ➢ nedostatečné zapojení veřejnosti do rozhodování o zásazích do krajiny **6) Aarhuská úmluva (Convention on Access to Information, Public Participation in Decision-making and Access to Justice in Environmental Matters), 1998** ➢ omezení práva veřejnosti na informace ➢ omezení účasti veřejnosti na rozhodovacích procesech (pouze formální zapojení) ➢ omezení práva veřejnosti na přístup k právní ochraně v záležitostech životního prostředí **IV. Nedostatky SEA a podkladů** ➢ absence terénních biologických průzkumů ➢ práce pouze s mapovými podklady (nedostatečné) ➢ chybí reálná data o výskytu druhů ➢ variantní řešení ➢ posouzení vlivu na zdraví Bez těchto podkladů **nelze učinit kvalifikovaný závěr**. **V. Narušení krajiny a životního prostředí** Navržené řešení povede k: ➢ zásadní změně krajinného rázu 6	

Poř. č.	Připomínkové místo	Číslo jednací	Článek	AO	Připomínka	Vyhodnocení
					➢ narušení horizontů a dálkových pohledů ➢ vzniku bariér v krajině ➢ narušení ekologické konektivity ➢ znehodnocení zemědělské půdy ➢ zničení migračních tras živočichů Výška staveb (180 m a vyšší) **znamená nadregionální dopad**. **VI. Dopady na obyvatele** Návrh nedostatečně řeší negativní vliv na: ➢ hluk a nízkofrekvenční hluk ➢ stroboskopický efekt ➢ světelné zatížení ➢ kvalitu bydlení ➢ hodnotu nemovitostí Tyto **vlivy nejsou řádně vyhodnoceny.** **VII. Kumulativní a systémové dopady** Není řešeno: ➢ souběžné působení více projektů ➢ celkové zatížení území ➢ únosnost krajiny Hrozí **nevratná degradace území**. **VIII. Absence variantního řešení** Není doloženo, že byly posuzovány jiné lokality a méně konfliktní varianty, jedná se o porušení základního principu plánování. Nebyla rovněž posouzena tzv. nulová varianta (varianta 0), tedy stav území před realizací záměru, což znemožňuje objektivní hodnocení dopadů. **IX. Vyloučení EIA a nedostatečné posouzení vlivů** Navržené vymezení akceleračních oblastí má zásadní dopad i z hlediska následného povolování záměrů, neboť v těchto oblastech dochází k omezení, resp. vyloučení standardního posuzování vlivů na životní prostředí (EIA). O to vyšší nároky musí být kladeny na kvalitu, úplnost a konkrétnost podkladů a vyhodnocení vlivů na životní prostředí již na úrovni tohoto návrhu, neboť územní opatření dle ZOZE nemůže plnohodnotně nahradit individuální posouzení konkrétních záměrů. Předložený návrh však tyto požadavky nenaplňuje, zejména postrádá dostatečné vyhodnocení konkrétních lokálních dopadů, kumulativních vlivů více záměrů v území a jejich dopadů na krajinný ráz, obytné prostředí a veřejné zdraví. **X. Hlavní požadavek** Navrhuji: 1) **Vyřazení výše uvedené akcelerační oblasti z návrhu** nebo 7	

Poř. č.	Připomínkové místo	Číslo jednací	Článek	AO	Připomínka	Vyhodnocení
					2) Zároveň (pro případ, že nebude tomuto požadavku vyhověno) **požaduji, aby návrh změny č. 2 ÚRP ČR nebyl v této části schválen a byl vrácen k zásadnímu přepracování**, a to zejména po doplnění: • posouzení vlivu na lokality Natura 2000 dle čl. 6 odst. 3 směrnice 92/43/EHS • dostatečný biologický průzkumu odpovídající metodikám MŽP v různých ročních obdobích • hodnocení vlivu na populace netopýrů • posouzení kumulativních vlivů v širším území • hodnocení dopadů na krajinný ráz • hodnocení dopadů na využití nemovitostí vlastníků v dosahu navrhovaných 500 m od obytné zástavby a přímý dopad vymezení AO na výkon vlastnických práv těchto vlastníků, včetně uvedení metodiky, podle které se určuje vzdálenost od zastavěného území • zdůvodnění nevyužití brownfieldů a narušených území uvedených v Národní databázi brownfieldů Do doby doplnění těchto podkladů nelze území považovat za způsobilé pro vymezení akcelerační oblasti. Podané připomínky jsou blanketní, podatel si vymezuje právo připomínky doplnit ve lhůtě 15 dnů ode dne veřejného projednání. **XI. Závěr** Na základě výše popsaných skutečností mých argumentů **s *Návrhem Změny č.2 Územního rozvojového plánu ČR* týkajícím se Územního opatření k AOV29 Býškovice, AOV30 Kunovice a AOV31 Kelč nesouhlasím a požaduji jeho vyřazení,** neboť Návrh v předložené podobě není dostatečně odůvodněný, není podložen odbornými daty, je v rozporu s právními předpisy ČR i EU a může mít závažné dopady na krajinu, na životní prostředí, na narušení krajinného rázu i na zdraví obyvatel v dané oblasti. Pro případ, že tomuto požadavku nebude vyhověno, požaduji zásadní přepracování Návrhu Změny č. 2 ÚRP ČR tak, aby byl v souladu s právními předpisy a byly řádně vyhodnoceny jeho dopady. Žádám, aby tato připomínka byla řádně vypořádána v souladu se zákonem a aby bylo uvedeno konkrétní odůvodnění přijatého řešení.	
1402.	Křišťanová Vlasta	MMR-35140-2026-81	99cx, 99cy	AOV44, AOV45	Připomínka k návrhu Změny č. 2 Územního rozvojového plánu ČR (ÚRP ČR) Na základě níže uvedených důvodů **nesouhlasím** s tímto návrhem změny č. 2 ÚRP ČR, který se týká vymezeni akceleračních oblastí pro výrobu energie z obnovitelných zdrojů. Uvádím základní důvody: **1) Nedostatky návrhu** • návrh není dostatečně odůvodněn a **chybí konkrétní podklady** (zákon č. 500/2004 Sb.) • nebyly dostatečně posouzeny **dopady na životní prostředí** (zákon č. 100/2001 Sb.) • hrozí **narušení krajiny a přírody** (zákon č. 114/1992 Sb.) • návrh **nerespektuje ochranu hodnot území a kvalitu bydlení** (zákon č. 283/2021 Sb.) • nebyly posouzeny jiné **varianty řešeni, zejména využiti brownfieldů** (opuštěných a již narušených ploch) a návrh tak neodůvodněně zasahuje do volné krajiny • vychází p**ouze z expertních odhadů** (počet věží, výkon, rozmístěni) • návrh **řeší problémy až dodatečně**, místo aby jim předešel • nejsou dostatečně vyhodnoceny **kumulativní dopady více záměrů v území** **2) Příroda a krajina** • výskyt chráněných druhů (ptáci, netopýři) a zásah do migračních tras (vlk, rys apod.) • narušeni prvků ÚSES (biokoridory) • zásadní změna krajiny a její industrializace • dominantní stavby (až cca 250 m vysoké) viditelné na velké vzdálenosti • chybí posouzení nočního osvětlení	**Akceptováno částečně.** Akcelerační oblast AOV5 - Bušanovice byla vypuštěna. Akcelerační oblast AOV44 - Litochovice byla zmenšena. Vlivy návrhu Změny č. 2 ÚRP ČR na předmětná území, včetně dopadů na biodiverzitu, prvky územního systému ekologické stability (ÚSES), krajinný ráz, zemědělský půdní fond, vodní režim a zdraví obyvatel, byly posouzeny na úrovni koncepce v rámci SEA/VVURU, jež je přílohou odůvodnění Z2 URP; pro AOV44 Litochovice a AOV45 Bušanovice bylo zpracováno biologické posouzení dle § 11 odst. 3, resp. 4 zákona č. 249/2025 Sb. (ZOZE) a závěry tohoto posouzení, včetně ochrany biokoridorů pro vlka a rysa a dalších prvků ÚSES, byly promítnuty do podmínek územních opatření. Ochrana zemědělského půdního fondu včetně nejcennějších půd I. a II. třídy ochrany bude zajišťována v navazujících řízeních dle zákona č. 334/1992 Sb.; ochrana vodního režimu, vsakování srážkových vod a respektování ochranných vzdáleností od vodních toků budou

Poř. č.	Připomínkové místo	Číslo jednací	Článek	AO	Připomínka	Vyhodnocení
					• nedostatečně řešen kumulativní vliv více větrných elektráren **3) Voda a klima** • narušeni vsakování vody do půdy a změna odtokových poměrů • zhoršeni schopnosti krajiny zadržovat vodu a riziko vysychání krajiny • nedostatečné odstupy od vodních toků (např. 8 m) • chybí posouzení vlivu na mikroklima **4) Zemědělská půda** • zábor a znehodnocení kvalitní půdy • možné zásahy do půd I. a II. třídy ochrany (nejcennější půdy) • zhutnění půdy a zvýšení eroze a rozdělení (fragmentace) pozemků • nejasný stav a poškození meliorací **5) Dopady na obyvatele** • hluk a jeho dlouhodobý vliv • blikání stínů (stroboskopický efekt) • změna charakteru bydlení • pokles hodnoty nemovitostí • není dostatečně vysvětleno, jak byla stanovena vzdálenost od obytné zástavby **6) Technická a bezpečnostní rizika** • odlet ledu z rotorů v zimě • zásah bleskem • požáry zařízení (obtížně zvládnutelné zásahy) • pád části konstrukce • únik provozních kapalin • šíření požáru do krajiny • kontaminace půdy a vody Není jasné, kdo nese **odpovědnost za škody na zdraví a majetku**. **7) Kumulace vlivů** • sčítání hluku, zásahů do krajiny a vizuální zátěže • dopady více elektráren nejsou vyhodnoceny společně • výsledný dopad na životní prostředí i lidi může být výrazně vyšší **8) Rozpor se zákony ČR a EU** • správní řád (zákon č. 500/2004 Sb.) • ochrana přírody (zákon č. 114/1992 Sb.) • EIA (zákon č. 100/2001 Sb.) • ochrana půdy (zákon č. 334/1992 Sb.) • stavební zákon (zákon č. 283/2021 Sb.) • nesplnění podmínek směrnice EU RED III (nevhodně zvolená lokalita, nevyřešené dopady) • návrh může zasahovat do práva na příznivé životní prostředí a ochranu zdraví podle Listiny základních lidských práv a svobod (čl. 31, čl. 35, čl. 11) • porušení principu předběžné opatrnosti (čl. 191 SFEU), návrh je předkládán bez dostatečných podkladů a při existenci důvodných pochybností o jeho dopadech Navržená oblast **má zásadní střety s přírodou, krajinou, vodou i životem obyvatel**. Tyto problémy nejsou odstraněny, pouze částečně zmírňovány.	předmětem posouzení příslušnými vodoprávními orgány v rámci navazujících povolení konkrétních záměrů. Bezpečnostní rizika provozu větrných elektráren, jako jsou odlet ledu z rotorů, požáry, pád konstrukce a úniky provozních kapalin s potenciálem kontaminace půdy a vod, jsou regulována platnými technickými normami a zvláštními právními předpisy, přičemž jejich splnění bude prokázáno a dozorováno v rámci stavebního povolení, kolaudace a provozu; zdravotní dopady hluku, nízkofrekvenčního hluku a stroboskopického efektu musí být v navazujících řízeních prokázány v souladu se zákonem stanovenými hygienickými limity. Záměry OZE v akceleračních oblastech jsou osvobozeny od EIA dle § 28 ZOZE; konkrétní záměry budou povoleny v navazujících řízeních dle stavebního zákona a zvláštních předpisů, přičemž princip prioritního využití brownfieldů, zastavěných ploch a technicky narušených území dle RED III (směrnice 2023/2413/EU) byl při vymezení akceleračních oblastí zohledněn.

Poř. č.	Připomínkové místo	Číslo jednací	Článek	AO	Připomínka	Vyhodnocení
					Návrh nemá dostatečné podklady, neřeší varianty a nehodnotí kumulativní dopady, proto **požaduji vyloučeni akcelerační oblasti z návrhu**.	
1403.	Materna Leoš	MMR-35141-2026-81	99ce, 99cf	AOV20, AOV21	Věc: Nesouhlas s umístěním větrných elektráren v okolí obce Damnice a Miroslav Jako občan vyjadřuji svůj nesouhlas s případným umístěním větrných elektráren v blízkosti obce Damnice, Miroslav a obytné zástavby. Mám obavy zejména z negativního dopadu na krajinný ráz, kvalitu bydlení obyvatel, hlučnost, stínový efekt, dopady na přírodu a možné snížení hodnoty nemovitostí v okolí. Současně se obávám zvýšené dopravní zátěže během výstavby a následného provozu zařízení. Žádám, aby při rozhodování o podobných projektech byly důsledně zohledněny připomínky místních obyvatel a aby nedošlo k podpoře výstavby větrných elektráren v bezprostřední blízkosti domů a rekreačních oblastí. Současně žádám o zaevidování tohoto stanoviska do příslušné dokumentace týkající se připravovaných projektů a územně plánovací dokumentace. Děkuji za zohlednění mé připomínky.	**Neakceptováno.** Akcelerační oblast AOV21 Miroslav byla zmenšena. Vlivy návrhu Změny č. 2 ÚRP ČR na předmětná území, včetně dopadů na krajinný ráz, biodiverzitu, kvalitu prostředí pro bydlení a zdraví obyvatel, byly posouzeny na úrovni koncepce v rámci SEA/VVURU, jež je přílohou odůvodnění Z2 URP; pro AOV20 Damnice a AOV21 Miroslav bylo zpracováno biologické posouzení dle § 11 odst. 3, resp. 4 zákona č. 249/2025 Sb. (ZOZE) a závěry tohoto posouzení byly promítnuty do podmínek územních opatření, která zahrnují i požadavky na ochranu krajinného rázu a přírodních hodnot území. Zdravotní dopady hluku a stroboskopického (stínového) efektu na obyvatele budou posouzeny v navazujících řízeních pro konkrétní záměry, v nichž musí být prokázáno dodržení zákonem stanovených hygienických limitů; vliv výstavby a provozu větrných elektráren na dopravní zatížení komunikací a dopady na přírodu budou rovněž součástí dokumentace pro navazující povolení a příslušná vyjádření dotčených orgánů. Podmínky územního opatření nastavují požadavky na ochranu hodnot krajiny a obytného prostředí; dopad vymezení akcelerační oblasti na hodnotu soukromých nemovitostí není předmětem hodnocení na úrovni tohoto územně plánovacího dokumentu a bude se případně odvíjet od podmínek konkrétních navazujících řízení. Záměry OZE v akceleračních oblastech jsou osvobozeny od EIA dle § 28 ZOZE a budou povoleny v navazujících řízeních dle stavebního zákona a zvláštních předpisů, v nichž budou veškeré konkrétní vlivy na prostředí a obyvatele posouzeny v podmínkách dané lokality.
1404.	Bednaříková Pavlína	MMR-35142-2026-81	99be, 99cq, 99czl	AOS5, AOV34, AOV58	Věc: **PŘIPOMÍNKA K NÁVRHU ZMĚNY Č. 2 ÚZEMNÍHO ROZVOJOVÉHO PLÁNU ČR (§ 97 zák. č. 283/2021 Sb., stavební zákon)** **PŘIPOMÍNKY K VYHODNOCENÍ VLIVŮ NÁVRHU ZMĚNY Č. 2 ÚZEMNÍHO ROZVOJOVÉHO PLÁNU NA UDRŽITELNÝ ROZVOJ ÚZEMÍ** **PŘIPOMÍNKY K NÁVRHŮM JEDNOTLIVÝCH ÚZEMNÍCH OPATŘENÍ K AKCELERAČNÍM OBLASTEM VYMEZENÝM V NÁVRHU ZMĚNY Č. 2 ÚZEMNÍHO ROZVOJOVÉHO PLÁNU** **I. Úvod** V souladu s možností uplatnit připomínky k návrhu Změny č. 2 Územního rozvojového plánu ČR (ÚRP ČR), podávám připomínku k vymezení akcelerační oblasti pro rozvoj výroby energie z větrné energie a rozvoj výroby energie z energie slunečního záření. **Vymezení území dotčeného připomínkami: Moravskoslezský kraj** Územní opatření k akcelerační zóně **AOV58 Jelení** a **AOV34 Jakartovice**, dále **AOS5 Malenovice** a současně na širší území, které může být navrženým řešením přímo či nepřímo ovlivněno.	**Akceptováno částečně.** Akcelerační oblasti AOS5 – Malenovice a AOV34 – Jakartovice byly vypuštěny. Vlivy návrhu Změny č. 2 ÚRP ČR, včetně vymezení AOV58 Jelení, byly posouzeny v rámci strategického posouzení vlivů na životní prostředí a vyhodnocení vlivů na udržitelný rozvoj území (SEA/VVURU), jehož závěry tvoří přílohu odůvodnění Z2 ÚRP. Pro AOV58 Jelení bylo zpracováno biologické posouzení dle § 11 odst. 3, resp. 4 zákona č. 249/2025 Sb. (ZOZE) a jeho závěry, zahrnující zhodnocení ochrany chráněných druhů živočichů včetně netopýrů vázaných na okolní evropsky významné lokality (EVL Štola Jakartovice, EVL Zálužná, EVL Černý důl) a citlivosti území z hlediska chráněného ptactva a migračních koridorů, byly

Poř. č.	Připomínkové místo	Číslo jednací	Článek	AO	Připomínka	Vyhodnocení
					Připomínku podávám: jako osoba, která může být dotčena dopady návrhů z hlediska krajiny, životního prostředí a kvality života. Jedná se o území s významnými krajinnými, přírodními a obytnými hodnotami, které nejsou návrhem dostatečně respektovány. Dopad návrhu na mou osobu spočívá v tom, že dojde k zásadnímu omezení našeho „obyčejného“ harmonického života a pobytu v přírodě, která se změní na technickou zónu. Obávám se zničení přírody, která je nezbytná pro vývoj a život člověka. Považuji za důležitou ochranu vzácného ptactva a nesouhlasím se zabíjením chráněných ptáků v této oblasti, kteří se zde vyskytují (ke kterému dojde, jako např. Německo – počet ptactva je znatelně snížen). Dále se obávám o své zdraví, o svoji bezpečnost a prokazatelné vlivy na psychiku obyvatel, kteří budou s těmito důsledky konfrontováni. S návrhem týkajícím se Územního opatření k **AOV58 nesouhlasím** z výše uvedených důvodů a požaduji jeho **vyřazení nebo zásadní přepracování**, neboť vykazuje závažné nedostatky z hlediska zákonnosti, ochrany životního prostředí i dopadů na obyvatele v dané oblasti. **Ochrana krajinného rázu a turistických dominant. Dojde k narušení pohledových horizontů. Lokalita bezprostředně sousedí s klíčovými dominantami regionu, jako jsou vyhaslé sopky Uhlířský vrch, Velký Roudný a Malý Roudný, a omezuje volné výhledy na panorama Hrubého Jeseníku. Na základě vyhodnocení vlivů na životní prostředí (SEA) již byla doporučena redukce západní části této zóny právě kvůli ochraně Uhlířského vrchu.** **Dojde k ohrožení cestovního ruchu. Moravskoslezský kraj investuje značné prostředky do rozvoje turismu v okolí přehrady Slezská Harta. Výstavba větrných věží by podle samospráv znehodnotila hlavní devízu oblasti, kterou je nenarušená přírodní estetika.** **V dotčené oblasti probíhají přípravy na vyhlášení nového přírodního parku Velký Roudný, s nímž je průmyslová povaha větrného parku v přímém střetu.** **Přílišná blízkost rodinných domů. Vymezení zóny operuje s minimální hranicí pouhých 500 metrů od obytné zástavby obcí Dlouhá Stráň, Oborná či osady Jelení.** **Žádám posoudit biologické limity a ochranu biodiverzity.** **Rizika pro chráněné ptactvo, kdy území zasahuje do migračních koridorů a vykazuje vysokou citlivost pro chráněné a citlivé druhy ptáků (např. dravci).** **Ohrožení chráněných netopýrů. V okruhu do 5 km se nachází EVL Štola Jakartovice, EVL Zálužná a EVL Černý důl. Jde o klíčová zimoviště netopýra velkého a netopýra černého. Provoz turbín, rotující lopatky a jimi generovaný infrazvuk představují pro tyto citlivé savce fatální hrozbu.** **Blízkost soustavy Natura 2000: Zóna se nachází v těsné blízkosti evropsky významné lokality EVL Ptačí hora (předmět ochrany: cenné bučiny) a regionálního biocentra Bruntálský les.** **Vliv na velké savce: Výstavba a provoz turbín generují půdní vibrace a pulzace, které negativně ovlivňují chování a výskyt jelení a srnčí zvěře v okolních lesních celcích.** **Je zde také nesouhlas dotčených obcí. Město Bruntál i obec Milotice nad Opavou vydaly oficiální zásadní nesouhlas s vymezením zóny AOV58 Jelení. Starostové argumentují ochranou klidného rezidenčního bydlení pro občany, kteří do lokality investovali s viděním čistého venkovského prostředí.** **Dochází k zneužití institutu zrychleného řízení. Také kritika ze strany obcí směřuje k tomu, že v akceleračních zónách dochází k plošnému zjednodušení procesů posuzování vlivů (včetně EIA), což omezuje standardní možnosti obraných mechanismů obcí a občanů v územním řízení.** **Nesouhlasím se zónou AOV34 Jakartovice, kde se jedná o extrémní rizika pro chráněné druhy a střet s Naturou 2000.** **Ochrana modráska bahenního: Zóna se nachází v přímém dotčení evropsky významné lokality EVL Jakartovice. Hlavním předmětem ochrany je kriticky ohrožený modrásek bahenní (Maculinea nausithous). Výstavba těžké infrastruktury, budování přístupových cest a změna**	promítnuty do podmínek příslušného územního opatření. Obavy podatelky ohledně narušení krajinného rázu v blízkosti vyhaslých sopek Velký Roudný a Malý Roudný, pohledových vazeb na panorama Hrubého Jeseníku a ohrožení cestovního ruchu v okolí přehrady Slezská Harta jsou aspekty, jež byly na úrovni SEA/VVURU zohledněny a budou předmětem podrobného posouzení v navazujících řízeních, kde jsou zákonné požadavky na ochranu krajinného rázu závazné. Přípravy na vyhlášení přírodního parku Velký Roudný nepředstavují v době schvalování Z2 ÚRP právně závazné omezení vylučující vymezení akcelerační oblasti; blízkost zástavby obcí Dlouhá Stráň, Oborná a osady Jelení (uváděná vzdálenost 500 m) neznamená, že záměry mohou být v takové vzdálenosti realizovány, neboť zákonné hygienické a stavebně-technické limity musí být splněny v rámci navazujících řízení. Nesouhlas dotčených obcí Bruntál a Milotice nad Opavou je pořizovateli znám; samosprávy mají zákonné možnosti uplatňovat svá stanoviska v navazujících řízeních, přičemž Z2 ÚRP jako nástroj celostátního územního plánování reflektuje nadřazený veřejný zájem na rozvoji obnovitelných zdrojů energie při zachování zákonných ochranných podmínek. Záměry realizované v AOV58 jsou podle § 28 ZOZE osvobozeny od posuzování vlivů na životní prostředí a budou povolovány v navazujících řízeních dle stavebního zákona a zvláštních předpisů.

Poř. č.	Připomínkové místo	Číslo jednací	Článek	AO	Připomínka	Vyhodnocení
					hydrogeologických poměrů v lokalitě mohou nevratně zničit specifické biotopy (vlhké louky s výskytem krvavce totenu), na které je tento druh striktně vázán. **Zásah do podzemních ekosystémů: Území přímo sousedí s EVL Štola Jakartovice, která je klíčovým zimovištěm chráněných druhů netopýrů. Provoz větrných turbín a jimi generovaný infrazvuk a vibrace šířící se horninovým masivem představují vážné riziko pro stabilitu těchto podzemních populací.** **Narušení migračního koridoru velkých savců. Zónou prochází severovýchodním a severozápadním okrajem oblasti migrační koridor velkých savců. Výstavba větrných elektráren vytvoří vizuální i fyzickou bariéru, čímž hrozí fragmentace krajiny a kritické snížení průchodnosti koridoru pod limitních 500 metrů.** **Ochrana vodních zdrojů a blízkost vodního díla Kružberk** **Jedná se o pásma hygienické ochrany. Lokalita bezprostředně sousedí s povodím a ochrannými pásmy vodárenské nádrže Kružberk, která zásobuje pitnou vodou podstatnou část Moravskoslezského kraje. Plošné uvolnění území pro průmyslovou výstavbu v režimu akcelerační zóny zvyšuje riziko kontaminace podzemních i povrchových vod při stavebních pracích (úniky ropných látek, narušení odtokových poměrů).** **Dále vliv na hydrologický režim: Stavební základy pro větrné pylony vyžadují masivní betonáž hluboko do podloží, což v této specifické břidlicové oblasti Nízkého Jeseníku může negativně změnit směry proudění podzemních vod a ohrozit místní prameniště.** **Zásah do krajinného rázu a rekreační zóny, znehodnocení turistické oblasti. Okolí Kružberku a přilehlého toku Moravice tvoří vysoce hodnotné rekreační území s rozvinutým turistickým ruchem. Výstavba dominant hrubě naruší čisté pohledové osy údolí Moravice. Vliv na krajinný ráz břidlicové oblasti. Průmyslový charakter větrného parku potlačí autentický venkovský a přírodní ráz krajiny, který je chráněn místními samosprávami. Dochází k ignorování názorů místních obyvatel. Spolky i dotčené obce vyjadřují zásadní nesouhlas s tím, že akcelerační zóna přenáší rozhodování na úroveň státu. Tím se výrazně omezují možnosti obcí efektivně hájit zájmy svých občanů a vlastníků nemovitostí skrze standardní procesy územního řízení a posuzování vlivů na životní prostředí (EIA)** **Nesouhlasím se zónou AOS5 Malenovice** **Přímý rozpor se zákonem č. 249/2025 Sb. (Zákon o OZE)** **Zákonný zákaz v chráněných územích: Podle § 4 odst. 1 zákona č. 249/2025 Sb. je striktně zakázáno vymezovat akcelerační oblasti na území národních parků, chráněných krajinných, evropsky významných lokalit a ptačích oblastí.** **Jelikož katastrální území obce Malenovice leží uvnitř CHKO Beskydy, je zařazení jakýchkoliv ploch v této lokalitě pro účely průmyslové větrné energetiky v přímém rozporu s textem zákona a je právně neudržitelné.** **Střet se soustavou Natura 2000: Oblast Beskyd je chráněna jako Ptačí oblast Beskydy a EVL Beskydy. Výstavba větrných elektráren zde představuje kritické riziko pro populace vzácných velkých šelem (rys ostrovid, vlk obecný, medvěd hnědý), pro které toto území funguje jako klíčový migrační prostor a biotop.** **Likvidace chráněného ptactva: Točící se rotory moderních turbín by v této horské lokalitě znamenaly přímé ohrožení pro vzácné ptačí druhy, jako je jeřábek lesní, tetřev hlušec nebo čáp černý, což hrubě porušuje evropskou legislativu na ochranu přírody.** **Je to zásah do krajinného rázu a dominanty Lysé hory. Obec Malenovice leží na úpatí Lysé hory, která je nejvyšším vrcholem Moravskoslezských Beskyd a symbolem celého regionu. Umístění průmyslových stožárů o výšce kolem 200 metrů by trvale znehodnotilo dálkové pohledové osy,**	

Poř. č.	Připomínkové místo	Číslo jednací	Článek	AO	Připomínka	Vyhodnocení
					panoráma hor a celkový unikátní krajinný ráz, jehož zachování je veřejným zájmem. Beskydy jsou klíčovou rekreační a turistickou oblastí České republiky. Výstavba těžké energetické infrastruktury by poškodila místní ekonomiku závislou na cestovním ruchu a znehodnotila investice do turistických tras na Lysou horu a do okolí. **Hrozí narušení vodního režimu z hlediska hydrologického a geologického rizika v horském terénu. Horská úbočí v oblasti Malenovic plní klíčovou hydroakumulační funkci. Budování masivních betonových základů pro větrné pylony hluboko do podloží může fatálně narušit prameniště podzemních vod, zhoršit odtokové poměry a vyvolat riziko lokálních sesuvů půdy na strmých svazích.** --- **II. Zákonnost a nesoulad s právními předpisy ČR** **1) Rozpor se zákonem č. 500/2004 Sb., správní řád** • § 3 – nebyl zjištěn stav bez důvodných pochybností • § 68 – nedostatečné odůvodnění Návrh **je nepřezkoumatelný**, protože neobsahuje konkrétní podklady pro dané území. **2) Rozpor se zákonem č. 100/2001 Sb. (EIA/SEA),** chybí posouzení: • kumulativních vlivů • variantního řešení • konkrétních dopadů na území Dokumentace SEA **je neúplná a věcně nedostatečná**. **3) Rozpor se zákonem č. 114/1992 Sb. (ochrana přírody a krajiny)** • ohrožení krajinného rázu (§ 12) • narušení ekologické stability • zásah do biotopů a migračních tras **4) Rozpor se stavebním zákonem** • § 18 a § 19 – ochrana hodnot území • požadavek na udržitelný rozvoj Návrh představuje industrializaci volné krajiny **bez dostatečného odůvodnění**. **III. Nesoulad s právem Evropské unie** **1) Směrnice o ptácích (2009/147/ES) a o stanovištích (92/43/EHS)** • nelze vyloučit negativní vliv na chráněné druhy • chybí dostatečné biologické podklady **Rozpor** s požadavkem vyloučení významného vlivu. **2) Směrnice EIA (2011/92/EU)** • nedostatečné zapojení veřejnosti • nedostatečné vyhodnocení vlivů **3) Směrnice RED III (2023/2413)** nebyla doložena priorita využití: • zastavěných ploch • brownfieldů • technicky narušených území Vymezení ve volné krajině je **v rozporu s principem minimalizace dopadů**. **4) Princip předběžné opatrnosti (čl. 191 SFEU)** Politika Unie v oblasti životního prostředí přispívá k sledování následujících cílů: • zachování, ochrana a zlepšování kvality životního prostředí,	

Poř. č.	Připomínkové místo	Číslo jednací	Článek	AO	Připomínka	Vyhodnocení
					• ochrana lidského zdraví, • uvážlivé a racionální využívání přírodních zdrojů, **5) Evropská úmluva o krajině (European Landscape Convention), ETS No. 176** • nedostatečná ochrana krajiny jako základní složky životního prostředí • ignorování charakteru území • nedostatečné zapojení veřejnosti do rozhodování o zásazích do krajiny **6) Aarhuská úmluva (Convention on Access to Information, Public Participation in Decision making and Access to Justice in Environmental Matters), 1998** • omezení práva veřejnosti na informace • omezení účasti veřejnosti na rozhodovacích procesech (pouze formální zapojení) • omezení práva veřejnosti na přístup k právní ochraně v záležitostech životního prostředí **IV. Nedostatky SEA a podkladů** • absence terénních biologických průzkumů • práce pouze s mapovými podklady (nedostatečné) • chybí reálná data o výskytu druhů • variantní řešení • posouzení vlivu na zdraví Bez těchto podkladů **nelze učinit kvalifikovaný závěr**. **V. Narušení krajiny a životního prostředí** Navržené řešení povede k: • zásadní změně krajinného rázu • narušení horizontů a dálkových pohledů • vzniku bariér v krajině • narušení ekologické konektivity • znehodnocení zemědělské půdy • zničení migračních tras živočichů Výška staveb (200 m a vyšší) **znamená nadregionální dopad**. **VI. Dopady na obyvatele** Návrh nedostatečně řeší negativní vliv na obyvatele: • hluk a nízkofrekvenční hluk • stroboskopický efekt • světelné zatížení • kvalitu bydlení • hodnotu nemovitostí Dopady na obyvatele představují silná zdravotní rizika, která jsou na základě mnohých studií již prokázána. Dokumentace těchto vlivů není vůbec zahrnuta a člověk a jeho životní prostor je nedostatečně respektován a už vůbec ne chráněn. Tyto **vlivy nejsou řádně vyhodnoceny a podceněny**. **VII. Kumulativní a systémové dopady** Není řešeno: • souběžné působení více projektů • celkové zatížení území • únosnost krajiny Hrozí **nevratná degradace území**. **VIII. Absence variantního řešení** Není doloženo, že byly posuzovány jiné lokality a méně konfliktní varianty, jedná se o porušení základního principu plánování. Nebyla rovněž posouzena tzv. nulová varianta (varianta 0), tedy stav území před realizací záměru, což znemožňuje objektivní hodnocení dopadů.	

Poř. č.	Připomínkové místo	Číslo jednací	Článek	AO	Připomínka	Vyhodnocení
					<u>IX. Hlavní požadavek</u> Požaduji: 1) **Vyřazení výše uvedené akcelerační oblasti z návrhu** nebo 2) Zároveň (pro případ, že nebude tomuto požadavku vyhověno) **požaduji, aby návrh změny č. 2 ÚRP ČR nebyl v této části schválen a byl vrácen k zásadnímu přepracování**, a to zejména po doplnění: • posouzení vlivu na lokality Natura 2000 dle čl. 6 odst. 3 směrnice 92/43/EHS • dostatečný biologický průzkumu odpovídající metodikám MŽP v různých ročních obdobích • hodnocení vlivu na populace netopýrů • posouzení kumulativních vlivů v širším území • hodnocení dopadů na krajinný ráz • hodnocení dopadů na využití nemovitostí vlastníků v dosahu navrhovaných 500 m od obytné zástavby a přímý dopad vymezení AO na výkon vlastnických práv těchto vlastníků,včetně uvedení metodiky, na základě které se určuje vzdálenost od zastavěného území • zdůvodnění nevyužití brownfieldů a narušených území uvedených v Národní databázi brownfieldů Do doby doplnění těchto podkladů nelze území považovat za způsobilé pro vymezení akcelerační oblasti. Podané připomínky jsou blanketní, podatel si vymezuje právo připomínky doplnit ve lhůtě 15 dnů ode dne veřejného projednání. **<u>X. Závěr</u>** Návrh v předložené podobě není dostatečně odůvodněný, není podložen odbornými daty, je v rozporu s právními předpisy ČR i EU a může mít závažné dopady na krajinu, životní prostředí i obyvatele, proto požaduji především vyřazení Územního opatření k AOV80 a AOV85 a AOV46 z návrhu Změny č. 2 Územního rozvojového plánu ČR. Žádám též o zásadní vyřešení rozporu mezi návrhem změny č. 2 Územního rozvojového plánu ČR a realizací větrných elektráren ve volné i obydlené krajině a její již mnoha studiemi prokázanou škodlivostí pro přírodu a lidi zde žijící. Technologii větrných elektráren považuji za nebezpečnou, život ohrožující, zásadně narušující bezpečnost okolního prostoru. Zařízení jsou neefektivní, agresivní a silně destruktivní – s definitivním dopadem zničené přírody pro další generace. **Návrh je dle mého názoru v rozporu s ústavou České republiky.** Pro případ, že tomuto požadavku nebude vyhověno, požaduji zásadní přepracování Návrhu Změny č. 2 ÚRP ČR tak, aby byl v souladu s právními předpisy a byly řádně vyhodnoceny jeho dopady. Žádám, aby tato připomínka byla řádně vypořádána v souladu se zákonem a aby bylo uvedeno konkrétní odůvodnění přijatého řešení.	
1405.	Surý Karel	MMR-35144-2026-81	99czzs	AOV98	Věc: **PŘIPOMÍNKAK NÁVRHU ZMĚNY Č. 2 ÚZEMNÍHO ROZVOJOVÉHO PLÁNU ČR (§ 97 zák. č. 283/2021 Sb., stavební zákon)** **PŘIPOMÍNKY K VYHODNOCENÍ VLIVŮ NÁVRHU ZMĚNY Č. 2 ÚZEMNÍHO ROZVOJOVÉHO PLÁNU NA UDRŽITELNÝ ROZVOJ ÚZEMÍ** **PŘIPOMÍNKY K NÁVRHŮM JEDNOTLIVÝCH ÚZEMNÍCH OPATŘENÍ K AKCELERAČNÍM OBLASTEM VYMEZENÝM V NÁVRHU ZMĚNY Č. 2 ÚZEMNÍHO ROZVOJOVÉHO PLÁNU** **<u>I. Úvod</u>** V souladu s možností uplatnit připomínky k návrhu Změny č. 2 Územního rozvojového plánu ČR (ÚRP ČR), podávám připomínku k vymezení akcelerační oblasti pro rozvoj výroby energie z větrné energie a rozvoj výroby energie z energie slunečního záření. **Vymezení území dotčeného připomínkami: obec Dřínov, katastrální území 633 101, kraj Zlínský**	**Akceptováno.** Akcelerační oblast AOV98 – Tetětice byla vypuštěna.

Poř. č.	Připomínkové místo	Číslo jednací	Článek	AO	Připomínka	Vyhodnocení
					Územní opatření k **AOV98** a současně na širší území, které může být navrženým řešením přímo či nepřímo ovlivněno. **Připomínku podávám:** • jako osoba žijící v dotčeném území • jako vlastník nemovitosti v dotčeném území Jedná se o území s významnými krajinnými, přírodními a obytnými hodnotami, které nejsou návrhem dostatečně respektovány. Dopad návrhu na mou osobu spočívá v tom, že: viz II – IX S návrhem týkajícím se Územního opatření k **AOV98 nesouhlasím** a požaduji jeho **vyřazení nebo zásadní přepracování**, neboť vykazuje závažné nedostatky z hlediska zákonnosti, ochrany životního prostředí i dopadů na obyvatele v dané oblasti. **II. Zákonnost a nesoulad s právními předpisy ČR** **1) Rozpor se zákonem č. 500/2004 Sb., správní řád** • § 3 – nebyl zjištěn stav bez důvodných pochybností • § 68 – nedostatečné odůvodnění Návrh **je nepřezkoumatelný**, protože neobsahuje konkrétní podklady pro dané území. **2) Rozpor se zákonem č. 100/2001 Sb. (EIA/SEA),** chybí posouzení: • kumulativních vlivů • variantního řešení • konkrétních dopadů na území Dokumentace SEA **je neúplná a věcně nedostatečná**. **3) Rozpor se zákonem č. 114/1992 Sb. (ochrana přírody a krajiny)** • ohrožení krajinného rázu (§ 12) • narušení ekologické stability • zásah do biotopů a migračních tras **4) Rozpor se stavebním zákonem** • § 18 a § 19 – ochrana hodnot území • požadavek na udržitelný rozvoj Návrh představuje industrializaci volné krajiny **bez dostatečného odůvodnění**. **III. Nesoulad s právem Evropské unie** **1) Směrnice o ptácích (2009/147/ES) a o stanovištích (92/43/EHS)** • nelze vyloučit negativní vliv na chráněné druhy • chybí dostatečné biologické podklady **Rozpor** s požadavkem vyloučení významného vlivu. **2) Směrnice EIA (2011/92/EU)** • nedostatečné zapojení veřejnosti • nedostatečné vyhodnocení vlivů	

Poř. č.	Připomínkové místo	Číslo jednací	Článek	AO	Připomínka	Vyhodnocení
					3) Směrnice RED III (2023/2413) nebyla doložena priorita využití: • zastavěných ploch • brownfieldů • technicky narušených území Vymezení ve volné krajině je **v rozporu s principem minimalizace dopadů**. **4) Princip předběžné opatrnosti (čl. 191 SFEU)** Politika Unie v oblasti životního prostředí přispívá k sledování následujících cílů: • zachování, ochrana a zlepšování kvality životního prostředí, • ochrana lidského zdraví, • uvážlivé a racionální využívání přírodních zdrojů, **5) Evropská úmluva o krajině (European Landscape Convention), ETS No. 176** • nedostatečná ochrana krajiny jako základní složky životního prostředí • ignorování charakteru území • nedostatečné zapojení veřejnosti do rozhodování o zásazích do krajiny **6) Aarhuská úmluva (Convention on Access to Information, Public Participation in Decision making and Access to Justice in Environmental Matters), 1998** • omezení práva veřejnosti na informace • omezení účasti veřejnosti na rozhodovacích procesech (pouze formální zapojení) • omezení práva veřejnosti na přístup k právní ochraně v záležitostech životního prostředí **IV. Nedostatky SEA a podkladů** • absence terénních biologických průzkumů • práce pouze s mapovými podklady (nedostatečné) • chybí reálná data o výskytu druhů • variantní řešení • posouzení vlivu na zdraví Bez těchto podkladů **nelze učinit kvalifikovaný závěr**. **V. Narušení krajiny a životního prostředí** Navržené řešení povede k: • zásadní změně krajinného rázu • narušení horizontů a dálkových pohledů • vzniku bariér v krajině • narušení ekologické konektivity • znehodnocení zemědělské půdy • zničení migračních tras živočichů Výška staveb (180 m a vyšší) **znamená nadregionální dopad**. **VI. Dopady na obyvatele** Návrh nedostatečně řeší negativní vliv na obyvatele: • hluk a nízkofrekvenční hluk • stroboskopický efekt • světelné zatížení • kvalitu bydlení	

Poř. č.	Připomínkové místo	Číslo jednací	Článek	AO	Připomínka	Vyhodnocení
					• hodnotu nemovitostí Dopady na obyvatele představují silná zdravotní rizika, která jsou na základě mnohých studií již prokázána. Dokumentace těchto vlivů není vůbec zahrnuta a člověk a jeho životní prostor je nedostatečně respektován a už vůbec ne chráněn. Tyto **vlivy nejsou řádně vyhodnoceny**. **VII. Kumulativní a systémové dopady** Není řešeno: • souběžné působení více projektů • celkové zatížení území • únosnost krajiny Hrozí **nevratná degradace území**. **VIII. Absence variantního řešení** Není doloženo, že byly posuzovány jiné lokality a méně konfliktní varianty, jedná se o porušení základního principu plánování. Nebyla rovněž posouzena tzv. nulová varianta (varianta 0), tedy stav území před realizací záměru, což znemožňuje objektivní hodnocení dopadů. **IX. Vyloučení EIA a nedostatečné posouzení vlivů** Navržené vymezení akceleračních oblastí má zásadní dopad i z hlediska následného povolování záměrů, neboť v těchto oblastech dochází k omezeni, resp. vyloučení standardního posuzováni vlivů na životní prostředí (EIA). O to vyšší nároky musí být kladeny na kvalitu, úplnost a konkrétnost podkladů a vyhodnocení vlivů na životní prostředí již na úrovni tohoto návrhu, neboť" územní opatřeni dle ZOZE nemůže plnohodnotně nahradit individuální posouzení konkrétních záměrů. Předložený návrh však tyto požadavky nenaplňuje, zejména postrádá dostatečné vyhodnocení konkrétních lokálních dooadů, kumulativních vlivů více záměrů v území a ejich dopadů na krajinný ráz, obytné prostředí a veřejné zdraví. **X. Hlavní požadavek** Navrhuji: 1) **Vyřazení výše uvedené akcelerační oblasti z návrhu** nebo 2) Zároveň (pro případ, že nebude tomuto požadavku vyhověno) **požaduji, aby návrh změny č. 2 ÚRP ČR nebyl v této části schválen a byl vrácen k zásadnímu přepracování**, a to zejména po doplnění: • posouzení vlivu na lokality Natura 2000 dle čl. 6 odst. 3 směrnice 92/43/EHS • dostatečný biologický průzkumu odpovídající metodikám MŽP v různých ročních obdobích • hodnocení vlivu na populace netopýrů • posouzení kumulativních vlivů v širším území • hodnocení dopadů na krajinný ráz • hodnocení dopadů na využití nemovitostí vlastníků v dosahu navrhovaných 500 m od obytné zástavby a přímý dopad vymezení AO na výkon vlastnických práv těchto vlastníků,včetně uvedení metodiky, na základě které se určuje vzdálenost odzastavěného území • zdůvodnění nevyužití brownfieldů a narušených území uvedených v Národní databázi brownfieldů Do doby doplnění těchto podkladů nelze území považovat za způsobilé pro vymezení akcelerační oblasti.	

Poř. č.	Připomínkové místo	Číslo jednací	Článek	AO	Připomínka	Vyhodnocení
					Podané připomínky jsou blanketní, podatel si vymezuje právo připomínky doplnit ve lhůtě 15 dnů ode dne veřejného projednání. **<u>XI. Závěr</u>** Návrh v předložené podobě není dostatečně odůvodněný, není podložen odbornými daty, je v rozporu s právními předpisy ČR i EU a může mít závažné dopady na krajinu, životní prostředí i obyvatele, proto požaduji především vyřazení Územního opatření k AOV98 z návrhu Změny č. 2 Územního rozvojového plánu ČR. Pro případ, že tomuto požadavku nebude vyhověno, požaduji zásadní přepracování Návrhu Změny č. 2 ÚRP ČR tak, aby byl v souladu s právními předpisy a byly řádně vyhodnoceny jeho dopady. Žádám, aby tato připomínka byla řádně vypořádána v souladu se zákonem a aby bylo uvedeno konkrétní odůvodnění přijatého řešení.	
1406.	Orságová Danuše	MMR-35146-2026-81	99czl	AOV58	Věc: Připomínka k výstavbě větrných elektráren **Jsem zásadně proti výstavbě větrných elektráren v našich podmínkách. Mezina u Bruntálu, kde stavíme dům.** Nejde o emoce, ale o fakta, ekonomiku, přírodu a energetickou realitu. Cena jedné větrné elektrárny o výkonu 4 MW se pohybuje přibližně mezi 140-250 miliony Kč. Bez dotací a garantovaných výkupních cen je taková investice v českých větrných podmínkách ekonomicky neudržitelná. A právě zde je jádro problému – celý projekt stojí a padá na dotacích a garantované výkupní ceně, nikoliv na reálné efektivitě. Nestavme energetická monstra jen proto, že to dělají jiní. Nepřebírejme slepě cizí modely, které neodpovídají našemu geografickému ani energetickému kontextu. Veřejné prostředky bychom měli směřovat smysluplně – do stabilních a dlouhodobě spolehlivých zdrojů, jako je třeba jaderná energetika a zároveň neurychlovat uzavírání řiditelných uhelných elektráren, dokud na ně nemáme plnohodnotnou náhradu. Téma energetiky si zaslouží poctivou a racionální debatu, nikoli ideologii. Je nutné se vrátit ke zdravému rozumu a hodnotit zdroje podle toho, co skutečně přinášejí. Větrné elektrárny nemají v našich podmínkách nic společného se skutečnou udržitelností. Nejsou stabilním zdrojem energie, vyžadují záložní systémy, masivní zásahy do krajiny a jejich ekologická stopa (výroba, doprava, likvidace) se často zamlčuje. Prezentovat větrnou energetiku jako neškodlivou k přírodě a lidem je zavádějící a hluboce nepravdivé. NEGATIVNÍ DOPAD VĚTRNÝCH ELEKTRÁREN: - zdravotní problémy – vibro akustická onemocnění lidí a zvířat - škodlivý infrazvuk - snížená úrodnost - úbytek zvěři – přesídlování z krajiny - snížení cen nemovitostí PENÍZE NEJSOU VŠECHNO!!!	**Neakceptováno.** Vlivy návrhu Změny č. 2 ÚRP ČR, včetně vymezení akcelerační oblasti AOV58 – Jelení, byly posouzeny na úrovni koncepce v rámci strategického posuzování vlivů na životní prostředí (SEA) a vyhodnocení vlivů na udržitelný rozvoj území (VVURÚ), jež tvoří přílohu odůvodnění Z2 ÚRP; pro tuto oblast bylo zpracováno biologické posouzení dle § 11 odst. 3, resp. 4 zákona č. 249/2025 Sb. (ZOZE) a jeho závěry byly promítnuty do podmínek vymezení oblasti. Ekonomické argumenty týkající se ekonomické neudržitelnosti větrné energetiky v českých podmínkách bez dotací a garantovaných výkupních cen, doporučení směřovat veřejné prostředky do jaderné energetiky a neurychlovat odstavování řiditelných uhelných elektráren přesahují rámec Z2 ÚRP, jehož předmětem je vymezení akceleračních oblastí pro obnovitelné zdroje energie v souladu s celostátními energetickými a klimatickými závazky zakotvených v zákoně č. 249/2025 Sb.; vhodnost větrné energetiky jako součásti energetického mixu je předmětem energetické politiky státu a pořizovatel Z2 ÚRP ji nemůže v rámci tohoto nástroje přehodnocovat. Obavy z vibro-akustických onemocnění lidí a zvířat a ze škodlivého působení infrazvuku byly posouzeny na úrovni koncepce v rámci SEA/VVURÚ; konkrétní záměry musí v navazujících řízeních splnit zákonné hygienické a hlukové limity stanovené nařízením vlády č. 272/2011 Sb. a podmínky územních opatření ukládají pro každý záměr zpracování hlukové studie, přičemž záměr, který by zákonné limity nesplňoval, nemůže být povolen. Upozornění na úbytek a přesídlování zvěře z krajiny v důsledku provozu větrných elektráren bylo předmětem hodnocení v rámci biologického posouzení dle ZOZE a SEA/VVURÚ; vlivy na volně žijící živočichy budou dále posuzovány v navazujících řízeních na základě konkrétního umístění a parametrů záměru, přičemž dosavadní odborné studie neprokazují plošný významný negativní vliv VTE na zdravotní stav, reprodukci ani welfare volně žijící zvěře při dodržení

Poř. č.	Připomínkové místo	Číslo jednací	Článek	AO	Připomínka	Vyhodnocení
					Kde budeme potom žít? Máme povinnost zachovat přirozenou a zdravou krajinu našim dětem a vnukům.	standardních provozních podmínek. Obavy ze snížení úrodnosti půdy, jejího zhutnění a fragmentace pozemků zemědělského půdního fondu jsou předmětem hodnocení v rámci SEA/VVURÚ a budou posuzovány v navazujících řízeních dle zákona č. 334/1992 Sb., o ochraně zemědělského půdního fondu. Pokles hodnot nemovitostí v okolí větrných elektráren není skutečností, kterou by bylo možné zohlednit prostřednictvím nástroje územního rozvoje. Výhrady k ekologické stopě výroby, přepravy a likvidace větrných elektráren a k zamlčování těchto dopadů jsou obecnými ekologicko-technologickými úvahami přesahujícími rámec Z2 ÚRP; tvrzení o zásadním vizuálním narušení krajiny bylo předmětem hodnocení v SEA/VVURÚ a podmínky územních opatření zahrnují požadavky na minimalizaci vlivů na krajinný ráz, včetně barevného provedení vedlejších staveb a technologických zařízení. Záměry větrných elektráren jsou osvobozeny od posuzování vlivů na životní prostředí dle § 28 ZOZE a budou povolovány v navazujících řízeních dle stavebního zákona a zvláštních předpisů. Požadavek na vypuštění AOV58 – Jelení proto nelze akceptovat.
1407.	Myslivecký spolek Rejholec	MMR-35147-2026-81	99cu	AOV38	Věc: **PŘIPOMÍNKA K NÁVRHU ZMĚNY Č. 2 ÚZEMNÍHO ROZVOJOVÉHO PLÁNU ČR (§ 97 zák. č. 283/2021 Sb., stavební zákon)** **PŘIPOMÍNKY K VYHODNOCENÍ VLIVŮ NÁVRHU ZMĚNY Č. 2 ÚZEMNÍHO ROZVOJOVÉHO PLÁNU NA UDRŽITELNÝ ROZVOJ ÚZEMÍ** **PŘIPOMÍNKY K NÁVRHŮM JEDNOTLIVÝCH ÚZEMNÍCH OPATŘENÍ K AKCELERAČNÍM OBLASTEM VYMEZENÝM V NÁVRHU ZMĚNY Č. 2 ÚZEMNÍHO ROZVOJOVÉHO PLÁNU** **I. Úvod** V souladu s možností uplatnit připomínky k návrhu Změny č. 2 Územního rozvojového plánu ČR (ÚRP ČR), podávám připomínku k vymezení akcelerační oblasti pro rozvoj výroby energie z větrné energie a rozvoj výroby energie z energie slunečního záření. Územní opatření k **AOV38** **Vymezení území dotčeného připomínkami v Jihomoravském kraji:** k.ú. 613011 Jeneč v obci Brťov-Jeneč (správní obvod obce s rozšířenou působností, dále jen ORP Blansko k.ú. 616010 Bukovice u Rohozce v obci Bukovice k.ú. 739511 Rašov v obci Rašov k.ú. 740454 Rohozec u Tišnova v obci Rohozec k.ú. 762377 Šerkovice v obci Šerkovice k.ú. 774634 Unín v obci Unín k.ú. 792918 Zhoř u Rohozce v obci Zhoř (správní obvod ORP Tišnov) Územní opatření k AOV38 a současně na širší území, které může být navrženým řešením přímo či nepřímo ovlivněno. **Připomínku podávám:**	**Akceptováno.** Akcelerační oblast AOV38 – Rohozec byla vypuštěna.

Poř. č.	Připomínkové místo	Číslo jednací	Článek	AO	Připomínka	Vyhodnocení
					• jako osoba, která může být dotčena dopady návrhu (např. z hlediska krajiny, životního prostředí či kvality života) Jedná se o území s významnými krajinnými, přírodními a obytnými hodnotami, které nejsou návrhem dostatečně respektovány. Dopad návrhu na mou osobu spočívá v tom, že: viz body uvedené v připomínkách S návrhem týkajícím se Územního opatření k **AOV98 nesouhlasíme** a požaduji jeho **vyřazení nebo zásadní přepracování**, neboť vykazuje závažné nedostatky z hlediska zákonnosti, ochrany životního prostředí i dopadů na obyvatele v dané oblasti. **II. Zákonnost a nesoulad s právními předpisy ČR** **1) Rozpor se zákonem č. 500/2004 Sb., správní řád** • § 3 – nebyl zjištěn stav bez důvodných pochybností • § 68 – nedostatečné odůvodnění Návrh **je nepřezkoumatelný**, protože neobsahuje konkrétní podklady pro dané území. **2) Rozpor se zákonem č. 100/2001 Sb. (EIA/SEA),** chybí posouzení: • kumulativních vlivů • variantního řešení • konkrétních dopadů na území Dokumentace SEA **je neúplná a věcně nedostatečná**. **3) Rozpor se zákonem č. 114/1992 Sb. (ochrana přírody a krajiny)** • ohrožení krajinného rázu (§ 12) • narušení ekologické stability • zásah do biotopů a migračních tras **4) Rozpor se stavebním zákonem** • § 18 a § 19 – ochrana hodnot území • požadavek na udržitelný rozvoj Návrh představuje industrializaci volné krajiny **bez dostatečného odůvodnění**. **III. Nesoulad s právem Evropské unie** **1) Směrnice o ptácích (2009/147/ES) a o stanovištích (92/43/EHS)** • nelze vyloučit negativní vliv na chráněné druhy • chybí dostatečné biologické podklady **Rozpor** s požadavkem vyloučení významného vlivu. **2) Směrnice EIA (2011/92/EU)** • nedostatečné zapojení veřejnosti • nedostatečné vyhodnocení vlivů **3) Směrnice RED III (2023/2413)** nebyla doložena priorita využití: • zastavěných ploch • brownfieldů • technicky narušených území Vymezení ve volné krajině je **v rozporu s principem minimalizace dopadů**. **4) Princip předběžné opatrnosti (čl. 191 SFEU)** Politika Unie v oblasti životního prostředí přispívá k sledování následujících cílů: • zachování, ochrana a zlepšování kvality životního prostředí,	

Poř. č.	Připomínkové místo	Číslo jednací	Článek	AO	Připomínka	Vyhodnocení
					• ochrana lidského zdraví, • uvážlivé a racionální využívání přírodních zdrojů, **5) Evropská úmluva o krajině (European Landscape Convention), ETS No. 176** • nedostatečná ochrana krajiny jako základní složky životního prostředí • ignorování charakteru území • nedostatečné zapojení veřejnosti do rozhodování o zásazích do krajiny **6) Aarhuská úmluva (Convention on Access to Information, Public Participation in Decision making and Access to Justice in Environmental Matters), 1998** • omezení práva veřejnosti na informace • omezení účasti veřejnosti na rozhodovacích procesech (pouze formální zapojení) • omezení práva veřejnosti na přístup k právní ochraně v záležitostech životního prostředí **IV. Nedostatky SEA a podkladů** • absence terénních biologických průzkumů • práce pouze s mapovými podklady (nedostatečné) • chybí reálná data o výskytu druhů • variantní řešení • posouzení vlivu na zdraví Bez těchto podkladů **nelze učinit kvalifikovaný závěr**. **V. Narušení krajiny a životního prostředí** Navržené řešení povede k: • zásadní změně krajinného rázu • narušení horizontů a dálkových pohledů • vzniku bariér v krajině • narušení ekologické konektivity • znehodnocení zemědělské půdy • zničení migračních tras živočichů Výška staveb (200 m a vyšší) **znamená nadregionální dopad**. **VI. Dopady na obyvatele** Návrh nedostatečně řeší negativní vliv na obyvatele: • hluk a nízkofrekvenční hluk • stroboskopický efekt • světelné zatížení • kvalitu bydlení • hodnotu nemovitostí Dopady na obyvatele představují silná zdravotní rizika, která jsou na základě mnohých studií již prokázána. Dokumentace těchto vlivů není vůbec zahrnuta a člověk a jeho životní prostor je nedostatečně respektován a už vůbec ne chráněn. Tyto **vlivy nejsou řádně vyhodnoceny**. **VII. Kumulativní a systémové dopady** Není řešeno: • souběžné působení více projektů • celkové zatížení území • únosnost krajiny Hrozí **nevratná degradace území**. **VIII. Absence variantního řešení** Není doloženo, že byly posuzovány jiné lokality a méně konfliktní varianty, jedná se o porušení základního principu plánování.	

Poř. č.	Připomínkové místo	Číslo jednací	Článek	AO	Připomínka	Vyhodnocení
					IX. Hlavní požadavek Požaduji: 1) **Vyřazení výše uvedené akcelerační oblasti z návrhu** nebo 2) Zároveň (pro případ, že nebude tomuto požadavku vyhověno) **požaduji, aby návrh změny č. 2 ÚRP ČR nebyl v této části schválen a byl vrácen k zásadnímu přepracování**, a to zejména po doplnění: • posouzení vlivu na lokality Natura 2000 dle čl. 6 odst. 3 směrnice 92/43/EHS • dostatečný biologický průzkumu odpovídající metodikám MŽP • hodnocení vlivu na populace netopýrů • posouzení kumulativních vlivů v širším území • hodnocení dopadů na krajinný ráz • hodnocení dopadů na využití nemovitostí vlastníků v dosahu navrhovaných 500 m od obytné zástavby a přímý dopad vymezení AOV38 na výkon vlastnických práv těchto vlastníků Do doby doplnění těchto podkladů nelze území považovat za způsobilé pro vymezení akcelerační oblasti. Podané připomínky jsou blanketní, podatel si vymezuje právo připomínky doplnit ve lhůtě 15 dnů ode dne veřejného projednání. **X. Závěr** Návrh v předložené podobě není dostatečně odůvodněný, není podložen odbornými daty, je v rozporu s právními předpisy ČR i EU a může mít závažné dopady na krajinu, životní prostředí i obyvatele, proto požadujeme vyřazení Územního opatření k **AOV38** a AOV85 a AOV46 z návrhu Změny č. 2 Územního rozvojového plánu ČR. Žádám též o zásadní vyřešení rozporu mezi návrhem změny č. 2 Územního rozvojového plánu ČR a realizací větrných elektráren ve volné i obydlené krajině a její již mnoha studiemi prokázanou škodlivostí pro přírodu a lidi zde žijící. Technologii větrných elektráren považuji za nebezpečnou, život ohrožující, zásadně narušující bezpečnost okolního prostoru. Zařízení jsou neefektivní, agresivní a silně destruktivní – s definitivním dopadem zničené přírody pro další generace. **Návrh je dle mého názoru v rozporu s ústavou České republiky.** Pro případ, že tomuto požadavku nebude vyhověno, požaduji zásadní přepracování Návrhu Změny č. 2 ÚRP ČR tak, aby byl v souladu s právními předpisy a byly řádně vyhodnoceny jeho dopady. Žádám, aby tato připomínka byla řádně vypořádána v souladu se zákonem a aby bylo uvedeno konkrétní odůvodnění přijatého řešení.	
1408.	Obec Osíčko	MMR-35150-2026-81	99cm, 99cn, 99co	AOV29, AOV30, AOV31	Obracím se na Vás s důraznou žádostí o přehodnocení vymezení akceleračních oblastí AOV 29 Býškovice, AOV 30 Kunovice, AOV 31 Kelč, uvedených v návrhu Změny č. 2 Územního rozvojového plánu a žádám o zrušení těchto tří akceleračních oblastí. Nesouhlasné stanovisko ke zřízení těchto akceleračních oblastí vyjádřilo Zastupitelstvo obce Osíčko v usnesení č. 27.8 – viz. Příloha č. 1. Připojujeme se k Důvodové zprávě, kterou vypracoval Podhostýnský mikroregion z.s. k problematice akceleračních oblastí – viz. Příloha č. 2. Jako další krok v termínu do 1.6.2026 zpracujeme všechny připomínky k návrhu Změny č. 2 Územního rozvojového plánu. Příloha č. 1 – Výpis usnesení 27.8 ze zasedání Zastupitelstva obce Osíčko ze dne 13.5.2026 Příloha č. 2 – Důvodová zpráva PMR **Výpis z usnesení z 27. zasedání Zastupitelstva obce Osíčko konaného dne 13.5.2026** **Usnesení č. 27.8** ZO Osíčko schvaluje	**Neakceptováno.** Akcelerační oblast AOV31 Kelč byla zmenšena. Vlivy návrhu Změny č. 2 ÚRP ČR, včetně vymezení AOV29 Býškovice, AOV30 Kunovice a AOV31 Kelč, byly posouzeny v rámci strategického posouzení vlivů na životní prostředí a vyhodnocení vlivů na udržitelný rozvoj území (SEA/VVURU), jehož závěry tvoří přílohu odůvodnění Z2 ÚRP; kumulativní vlivy navržených akceleračních oblastí, včetně synergických efektů s dalšími záměry v území, byly na úrovni koncepce zvažovány. Pro každou z dotčených akceleračních oblastí bylo zpracováno biologické posouzení dle § 11 odst. 3, resp. 4 zákona č. 249/2025 Sb. (ZOZE) a závěry těchto posouzení, zohledňující rovněž migrační koridory netopýrů a ptactva identifikované v dostupných

Poř. č.	Připomínkové místo	Číslo jednací	Článek	AO	Připomínka	Vyhodnocení
					Nesouhlasné stanovisko k vymezení akceleračních oblastí AOV29 Býškovice, AOV30 Kunovice, AOV31 Kelč uvedených v návrhu Změny č.2 Územního rozvojového plánu, žádá o zrušení těchto tří výše uvedených akceleračních oblastí a schvaluje předloženou důvodovou zprávu Podhostýnského mikroregionu z.s., ke které se připojuje. Pověřuje starostku zasláním nesouhlasného stanoviska hejtmanovi Zlínského kraje, Ministerstvu pro místní rozvoj a Ministerstvu životního prostředí. **Důvodová zpráva** **1. Charakter Podhostýnského mikroregionu a rozvojové priority** Podhostýnský mikroregion sdružuje obce v okolí Bystřice pod Hostýnem, obce s rozšířenou působností. Území tvoří podhůří a svahy Hostýnských vrchů, chráněných jako přírodní park s cílem zachovat přírodní, kulturní a krajinářské hodnoty. Strategické dokumenty i odborné práce označují cestovní ruch a rekreaci v oblasti Hostýnských vrchů za jeden z hlavních rozvojových směrů regionu. Mikroregion dlouhodobě investuje do turistické a volnočasové infrastruktury a rozvoje služeb v cestovním ruchu. Zachování atraktivity krajiny a kvality života obyvatel je proto pro další rozvoj klíčové. **2. Respekt k samosprávě obcí a rámec Zlínského kraje** Zastupitelstvo Zlínského kraje přijalo usnesení, kterým přislíbilo podporu obcím jak v případě odmítnutí, tak v případě podpory akceleračních oblastí na jejich katastru. Podhostýnský mikroregion se svým nesouhlasným stanoviskem pohybuje plně v tomto rámci a uplatňuje legitimní samosprávné právo vymezit se proti zásadním zásahům do svého území. **3. Dopady pásu akceleračních oblastí na Podhostýnsko** Návrh akceleračních oblastí vytváří v severním zázemí Podhostýnského mikroregionu souvislý pás velkých větrných parků (AOV29–31), rozsáhlých fotovoltaických ploch (AOS2) a navazující oblast AOV109 Lukoveček: • AOV29 severně od Blazic a Vítonic zasahuje do obcí mikroregionu Záhoran, přičemž její jižní okraj se nachází v katastrech obcí Podhostýnského mikroregionu (Vítonice, Loukov, Libosváry, Osíčko). • AOV30 leží mezi Kunovicemi, Komárnem a Osíčkem a do katastru obce Komárno na jeho severní části zasahuje. • AOV31 je navržena v oblasti mezi Brankami, Policemi a Loučkou a navazuje na AOV30, čímž vytváří rozsáhlý souvislý pás větrných parků nad údolím Bečvy a v blízkosti hranice ORP Bystřice pod Hostýnem. • AOV109 Lukoveček se nachází v blízkosti katastru obce Rusava, Brusné a Chomýž na rozhraní Hostýnských a Vizovických vrchů, tedy v citlivé rekreační oblasti přímo navazující na Hostýnské vrchy. • AOS2 se nachází v okolí Bezuchova a Radkovy Lhoty a svým vymezením zasahuje na katastr obce Blazice, čímž dále kumuluje energetické záměry v bezprostředním zázemí Podhostýnského mikroregionu. **4. Podhostýnský mikroregion vnímá tuto koncentraci akceleračních oblastí v těsném zázemí Hostýnských vrchů jako zásadně omezující, neboť:** • narušuje jedinečný krajinný ráz přírodního parku Hostýnské vrchy, jehož posláním je ochrana krajinného rázu, • snižuje atraktivitu území pro cestovní ruch, který je hlavním rozvojovým směrem regionu, • může mít negativní dopady na zdraví, kvalitu bydlení a hodnotu nemovitostí obyvatel v exponovaných lokalitách; nejmenší vzdálenost hranice AOV29 od zástavby rodinných domů je cca 485 m (obec Loukov), • vytváří dlouhodobý tlak na rozvoj energetické a dopravní infrastruktury v krajině; akcelerační oblasti jsou navrženy necitlivě ve venkovském prostoru s vysokou hustotou osídlení a malými vzdálenostmi mezi obcemi,	podkladech (mj. TAČR 2016), byly promítnuty do podmínek příslušných územních opatření. Požadavek na minimální odstupovou vzdálenost větrných elektráren 1 500 m od zástavby, obavy z hluku, nízkofrekvenčního hluku, amplitudové modulace a stroboskopického efektu v kopcovitém terénu, jakož i nejmenší vzdálenost hranice AOV29 od zástavby obce Loukov (cca 485 m) jsou aspekty, jež budou zohledňovány při posuzování konkrétních záměrů v navazujících řízeních, kde zákonné limity musí být splněny a záměry lze umístit pouze na základě prokázané přijatelnosti jejich vlivů. Posouzení vlivu na bezpečnost leteckého provozu na letišti Dolní Nětčice bude součástí navazujících řízení, v nichž bude vyžadováno závazné stanovisko příslušných orgánů státní správy civilního letectví. Zachování krajinného rázu přírodního parku Hostýnské vrchy a ochrana cestovního ruchu jako hlavního rozvojového směru regionu jsou legitimními zájmy; na úrovni Z2 ÚRP je akcelerační oblast vymezena jako plocha přípustnosti záměrů za splnění podmínek, nikoli jako bezpodmínečné povolení realizace, a konkrétní posouzení přijatelnosti záměrů ve vztahu ke krajinnému rázu proběhne v navazujících řízeních. Otázka přednostního využití brownfieldů a zastavěných ploch dle směrnice RED III a ZOZE je v Z2 ÚRP zohledněna; dostupný potenciál těchto ploch v celorepublikovém měřítku není dostatečný k naplnění závazných národních cílů OZE a vymezení akceleračních oblastí ve volné krajině je za splnění zákonných ochranných podmínek přípustné. Záměry realizované v AOV29, AOV30 a AOV31 jsou podle § 28 ZOZE osvobozeny od posuzování vlivů na životní prostředí a budou povoleny v navazujících řízeních dle stavebního zákona a zvláštních předpisů;

Poř. č.	Připomínkové místo	Číslo jednací	Článek	AO	Připomínka	Vyhodnocení
					• navržené akcelerační oblasti znamenají mimořádně rozsáhlý zásah do kulturní krajiny s výrazným zásahem do jejích ekologických funkcí, • existuje riziko narušení migračních koridorů ptactva, netopýrů, biotopů chráněných druhů a nadregionálních biokoridorů; migrační koridory ptáků zatím nebyly v rámci České republiky exaktně stanoveny, nicméně podle metodiky „Metodika monitoringu a sběru dat k určení významných migračních koridorů ptáků a létajících savců na úrovni ČR“ (projekt TB050MZP008) byla zpracována „Hrubá mapa významných migračních koridorů ptáků a létajících savců na úrovni ČR“ (TAČR 2016), z níž vyplývá, že AOV30 a AOV31 se nacházejí zcela a AOV109 a AOV29 z převážné části v migračních trasách netopýrů; je zjevné, že i v případě ptáků vedou migrační koridory při úpatí horských masivů a všechny uvedené akcelerační oblasti jsou v těchto polohách vymezeny; dle „Mapy citlivosti ptáků vůči výstavbě větrných elektráren v České republice v roce 2024“ (ČSO 2024), řešící vhodnost území pro výstavbu VTE z pohledu výskytu některých druhů, se AOV29 z větší části nachází v oblasti středního rizika, jehož potvrzení by vyžadovalo podrobné posouzení na úrovni lokality, • zkušenosti ze sousedních akceleračních oblastí v okolí Dřevohostic (AOS1, AOS2, AOV29) navíc ukazují, že rozsáhlé fotovoltaické elektrárny a větrné parky mohou vytvářet neprostupné bariéry v krajině, narušovat lokální biocentra a biokoridory a omezovat migraci zvěře k vodním zdrojům, což je v rozporu s cíli územního systému ekologické stability, • v sousedních akceleračních oblastech byly také popsány dopady na dálkové pohledy na Svatý Hostýn, baziliku na Svatém Hostýně a hřbety Hostýnských vrchů; podobné znehodnocení klíčových krajinářských dominant hrozí i při realizaci pásu AOV29–31, AOS2 a AOV109 v návaznosti na území Podhostýnského mikroregionu, • zkušenosti Mikroregionu Valašskomeziříčsko–Kelečsko, v jehož území leží značná část akceleračních oblastí AOV29, AOV30 a AOV31, ukazují, že větrné elektrárny o výšce až 200 metrů představují v kopcovitém a členitém terénu mimořádně intenzivní zdroj hluku, nízkofrekvenčního hluku, amplitudové modulace, stroboskopického stínění a vizuální dominance, který nelze dostatečně eliminovat pouhým odkazem na hygienické limity; proto tento mikroregion odůvodněně požaduje minimální odstupovou vzdálenost větrných elektráren 1500 metrů od obytné zástavby jako nezbytný bezpečnostní limit a stejnou potřebu vyšší distanční regulace vnímá ve vztahu k navrženým akceleračním oblastem také Podhostýnský mikroregion. Požadavek na minimální odstupovou vzdálenost 1500 metrů přitom odpovídá horní hranici běžně uplatňované evropské praxe v kopcovitém terénu, jak ji dokládají například bavorské pravidlo 10H či doporučení některých rakouských spolkových zemí. **5. Nesoulad s RED III a zákonem č. 249/2025 Sb.** Směrnice RED III a zákon č. 249/2025 Sb. ukládají, aby akcelerační oblasti byly přednostně vymezovány na: • střechách a fasádách budov, • dopravní infrastruktuře a jejím okolí, • parkovištích, • průmyslových areálech a zemědělských stavbách, • skládkách a územích narušených těžbou, • jiných znehodnocených plochách nevhodných pro zemědělství. Odborná analýza České společnosti pro energetiku dokládá, že na těchto upřednostňovaných plochách existuje v České republice potenciál minimálně 9,2 GW výkonu OZE, tedy více než trojnásobek výkonu požadovaného Evropskou unií. Většina těchto ploch je již zasíťovaná, což snižuje náklady na připojení a omezuje zátěž elektrizační soustavy. Za této situace považuje Podhostýnský mikroregion za nepřijatelné, aby byly velké akcelerační oblasti pro větrné parky a rozsáhlé pozemní fotovoltaické instalace vymezovány na zemědělské půdě a v citlivé krajině Hostýnských vrchů, místo toho, aby stát primárně využil zákonem a směrnicí preferované plochy (střechy, průmyslové areály, brownfieldy apod.).	

Poř. č.	Připomínkové místo	Číslo jednací	Článek	AO	Připomínka	Vyhodnocení
					Z připomínek městyse Dřevohostice, Mikroregionu Valašskomeziříčsko–Kelečsko a dalších obcí vyplývá, že podkladová dokumentace a posouzení vlivů (SEA) u sousedních akceleračních oblastí neobsahují dostatečné vyhodnocení kumulativních vlivů, hlukové zátěže, stroboskopického efektu ani vlivů na zvláště chráněné druhy. Odůvodnění Změny č. 2 Územního rozvojového plánu ČR a jednotlivých opatření obecné povahy pro akcelerační oblasti AOV29, AOV30 a AOV31 jsou převážně zpracována na makroúrovni a neobsahují podrobné posouzení konkrétních územních dopadů v dotčeném území. Odůvodnění jednotlivých akceleračních oblastí jsou koncipována téměř totožně, přestože se zásadně liší rozlohou, kapacitou, geomorfologií, ekologickou strukturou i sídelní expozicí, a neobsahují samostatné posouzení krajinného rázu, vizuální dominance, kumulativních vlivů ani dopadů na obytné prostředí v těsném sousedství sídel. Takto pojatá dokumentace neumožňuje plnohodnotný přezkum dopadů na území Podhostýnského mikroregionu a posiluje pochybnosti o přiměřenosti vymezení akceleračních oblastí v jeho bezprostředním zázemí. **6. Návaznost na mikroregion Záhoran sousedící se severní částí Podhostýnského mikroregionu a obcí v Olomouckém kraji** Dobrovolný svazek obcí mikroregionu Záhoran, který sousedí s Podhostýnským mikroregionem, rovněž přijal zásadně nesouhlasné stanovisko k akceleračním oblastem AOV29, AOV30 a AOV31. Upozorňuje, že: • jde o kompaktní venkovský prostor s vysokou hustotou osídlení a malými vzdálenostmi mezi obcemi, • navržené akcelerační oblasti znamenají mimořádně rozsáhlý zásah do kulturní krajiny s ekologickými funkcemi, • existuje riziko narušení migračních koridorů, biotopů chráněných druhů a nadregionálních biokoridorů, • záměr se kumuluje s plánovaným zesílením vedení velmi vysokého napětí (VVN – odbočka Kletná), • obyvatelé dotčených obcí vyjádřili svůj nesouhlas peticemi a dalšími formami občanské participace. Obec Malhotice ve svém samostatném stanovisku popisuje, že AOV29 v kombinaci s ochrannými pásmy větrných elektráren a koridorem VVN Kletná fakticky blokuje další rozvoj obce a vede k znehodnocení nemovitostí. Letecký sportovní klub Záhoří upozorňuje, že větrné turbíny v AOV29 mohou zásadně ohrozit bezpečnost leteckého provozu na letišti Dolní Nětčice (turbulence za turbínami až do vzdálenosti cca 4 km, omezení nouzových přistání v kopcovitém terénu, zásah do letištní provozní zóny). Podhostýnský mikroregion tyto argumenty vnímá jako relevantní i pro své území – souvislý pás akceleračních oblastí na hranici Záhoran–Podhostýnsko vytváří společný problém pro oba mikroregiony. Současně se ukazuje, že kumulace více větrných parků a velkých FVE v těsném sousedství vede k postupnému „obklíčení“ obcí energetickými stavbami a hrozí, že obyvatelé ztratí přímý kontakt s volnou krajinou a budou žít v prostředí charakteru průmyslového energetického pásma. **7. Postoj Podhostýnského mikroregionu k OZE** Podhostýnský mikroregion: • podporuje rozvoj OZE tam, kde je v souladu s krajinou a rozvojovými záměry obcí – zejména fotovoltaiku na střechách veřejných budov, průmyslových a zemědělských areálů, parkovištích a brownfieldech, • odmítá vymezení akceleračních oblastí AOV29, AOV30, AOV31, AOV109 Lukoveček a AOS2 v navržené podobě, neboť představují nepřiměřený zásah do jedinečné krajiny Hostýnských vrchů,	

Poř. č.	Připomínkové místo	Číslo jednací	Článek	AO	Připomínka	Vyhodnocení
					cestovního ruchu a kvality života obyvatel Podhostýnského mikroregionu i sousedního mikroregionu Záhoran.	
1409.	Obec Bítovčice	MMR-35152-2026-81	99czs	AOV65	Stanovisko Obce Bítovčice k návrhu Změny č. 2 Územního rozvojového plánu, k návrhu vymezení akceleračních oblastí – oblast AOV65 Bítovčice. Obec Bítovčice nesouhlasí s návrhem změny č. 2 Územního rozvojového plánu, která zahrnuje vymezenou akcelerační oblast **AOV65 Bítovčice**. Tato oblast nebyla projednána s obcí Bítovčice ani s jejími občany. Je navržena tak, že zasahuje do pozemků určených k plnění funkcí lesa i s malou odstupovou vzdáleností od zastavěného území obce.	**Neakceptováno.** Vlivy návrhu Změny č. 2 ÚRP ČR, včetně vymezení AOV65 Bítovčice, byly posouzeny v rámci strategického posouzení vlivů na životní prostředí a vyhodnocení vlivů na udržitelný rozvoj území (SEA/VVURU), jehož závěry tvoří přílohu odůvodnění Z2 ÚRP. Návrh Z2 ÚRP byl projednán zákonem stanoveným způsobem, včetně veřejného projednání, v rámci něhož mohla obec Bítovčice i její občané uplatnit připomínky; Z2 ÚRP jako nástroj celostátního územního plánování vymezuje akcelerační oblasti na základě celospolečenských a národních energetických cílů, které přesahují rámec obecní samosprávy, a nesouhlas dotčené obce je podkladem pro vypořádání připomínek, avšak sám o sobě nezakládá povinnost akcelerační oblast nevymezit. Pro AOV65 Bítovčice bylo zpracováno biologické posouzení dle § 11 odst. 3, resp. 4 zákona č. 249/2025 Sb. (ZOZE) a závěry tohoto posouzení byly promítnuty do podmínek příslušného územního opatření. Skutečnost, že vymezení akcelerační oblasti zasahuje na pozemky určené k plnění funkcí lesa, nezakládá sama o sobě nezákonnost jejího vymezení na úrovni ÚRP; přípustnost konkrétních záměrů z hlediska ochrany lesa, zákonných odstupových vzdáleností od zastavěného území a splnění dalších zákonných podmínek bude posuzována v navazujících řízeních dle stavebního zákona a zvláštních předpisů. Záměry realizované v AOV65 jsou podle § 28 ZOZE osvobozeny od posuzování vlivů na životní prostředí a budou povolovány v navazujících řízeních, v nichž může obec Bítovčice uplatňovat svá zákonná práva.
1410.	Obec Dolní Bělá	MMR-35154-2026-81	99ci	AOV25	Věc: **PŘIPOMÍNKA K NÁVRHU ZMĚNY Č. 2 ÚZEMNÍHO ROZVOJOVÉHO PLÁNU ČR (§ 97 zák. č. 283/2021 Sb., stavební zákon)** **PŘIPOMÍNKY K VYHODNOCENÍ VLIVŮ NÁVRHU ZMĚNY Č. 2 ÚZEMNÍHO ROZVOJOVÉHO PLÁNU NA UDRŽITELNÝ ROZVOJ ÚZEMÍ** **PŘIPOMÍNKY K NÁVRHŮM JEDNOTLIVÝCH ÚZEMNÍCH OPATŘENÍ K AKCELERAČNÍM OBLASTEM VYMEZENÝM V NÁVRHU ZMĚNY Č. 2 ÚZEMNÍHO ROZVOJOVÉHO PLÁNU** **I. Úvod** V souladu s možností uplatnit připomínky k návrhu Změny č. 2 Územního rozvojového plánu ČR (ÚRP ČR), podávám připomínku k vymezení akcelerační oblasti pro rozvoj výroby energie z větrné energie a rozvoj výroby energie z energie slunečního záření. **Vymezení území dotčeného připomínkami:** **Vrtbo Horní Bělá (558877) Plzeňský kraj** **Hubenov Horní Bělá (642321) Plzeňský kraj** **Zahrádka u Všerub (790168) Plzeňský kraj** **Zahrádka Mostice (790168) Plzeňský kraj**	**Neakceptováno.** Vlivy návrhu Změny č. 2 ÚRP ČR, včetně vymezení AOV25, byly posouzeny v rámci strategického posouzení vlivů na životní prostředí a vyhodnocení vlivů na udržitelný rozvoj území (SEA/VVURU), jehož závěry tvoří přílohu odůvodnění Z2 ÚRP; posouzení zahrnovalo kumulativní vlivy na úrovni koncepce a bylo provedeno variantní srovnání. Pro AOV25 bylo zpracováno biologické posouzení dle § 11 odst. 3, resp. 4 zákona č. 249/2025 Sb. (ZOZE) a jeho závěry, zahrnující zhodnocení vlivů ve vztahu k Přírodní rezervaci Hůrky jakožto lokalitě soustavy Natura 2000 a k dalším přírodním hodnotám území včetně Přírodního parku Manětínská, byly promítnuty do podmínek příslušného územního opatření. Námitky týkající se dopadu záměru na kompaktní síť venkovských sídel v katastrálních územích Hubenov, Horní Bělá, Zahrádka a Kunějovice (vzdálenosti 1,5–2 km mezi obcemi), blízkosti zdrojů pitné vody v ochranném pásmu Přírodního parku

Poř. č.	Připomínkové místo	Číslo jednací	Článek	AO	Připomínka	Vyhodnocení
					Kunějovice (677191) Plzeňský kraj Územní opatření k AOV25 a současně na širší území, které může být navrženým řešením přímo či nepřímo ovlivněno. Připomínku podáváme: • Jiné: Zastupitelstvo obce Dolní Bělá Zastupitelstvo obce Dolní Bělá přijalo na svém zasedání dne 14. 5. 2026, toto usnesení pod číslem: 322/33/26. Jedná se o území s významnými krajinnými, přírodními a obytnými hodnotami, které nejsou návrhem dostatečně respektovány. Dopad návrhu na naši obec a její obyvatele spočívá v tom, že záměr výstavby větrných elektráren v katastrálních územích obcí Hubenov, Horní Bělá, Zahrádka a Kunějovice představuje nepřiměřený, a tedy nepřijatelný zásah do krajiny, životního prostředí i kvality života obyvatel dotčených území i území s nimi bezprostředně sousedících. Navrhovaná výstavba větrných elektráren v uvedených katastrálních územích představuje nepřiměřený zásah do kvality životního prostředí, krajinného rázu i každodenního života obyvatel této oblasti, včetně obyvatel obce Dolní Bělá. Území je tvořeno relativně kompaktní sítí venkovských sídel, mezi nimiž se vzdálenosti pohybují v rozmezí přibližně 1,5 – 2 km. Nejde tedy o izolovanou lokalitu, ale o prostor, kde jsou jednotlivé obce vzájemně provázány jak krajinářsky, tak funkčně. Zároveň se jedná o intenzivně využívanou zemědělskou oblast s výskytem farem a produkčních ploch, kde by realizace záměru znamenala zásah nejen do vzhledu krajiny, ale do jejího hospodářského využití. Dotčené území má současně významné přírodní hodnoty. V jeho blízkosti se nachází Přírodní rezervace Hůrky, která je součástí soustavy Natura 2000, a rovněž Přírodní park Manětínská, jehož účelem je ochrana dochovaného krajinného rázu a je odtud zajišťována dodávka pitné vody nejen pro obec Dolní Bělá. Umístění větrných elektráren o výšce 250 m do takto citlivého prostoru je v rozporu s principem ochrany krajiny, neboť by došlo k její zásadní vizuální i funkční transformaci. Z hlediska umisťování obdobných zařízení v Evropě je běžné uvažovat s odstupem v řádu kilometrů. Pokud je záměr situován blíže, nelze vyloučit negativní vliv na obyvatele, a to ani při splnění formálních hygienických limitů. Z hlediska hlukového zatížení je nutné posoudit nízkofrekvenční hluk a infrazvuk, který může mít negativní vliv na zdraví obyvatel. Současně je třeba zmínit i tzv. stroboskopický efekt, kdy rotující listy vrhají pohyblivé stíny do obytných zón, což může být pro obyvatele obtěžující až zdravotně problematické. Další negativní vliv je spojen s vizuálním znečištěním krajiny, které by znamenalo zásadní změnu charakteru venkovského prostředí. Z hlediska socioekonomického dopadu je nutné posoudit snížení atraktivity území pro bydlení, rekreaci a zemědělství. Z pohledu obyvatel by návrh znamenal výrazné zhoršení kvality života, což je zcela nepřijatelné. S návrhem týkajícím se Územního opatření k AOV25 **nesouhlasíme** a požaduji jeho **vyřazení nebo zásadní přepracování**, neboť vykazuje závažné nedostatky z hlediska zákonnosti, ochrany životního prostředí i dopadů na obyvatele v dané oblasti. **II. Zákonnost a nesoulad s právními předpisy ČR** **1) Rozpor se zákonem č. 500/2004 Sb., správní řád** • § 3 – nebyl zjištěn stav bez důvodných pochybností • § 68 – nedostatečné odůvodnění Návrh **je nepřezkoumatelný**, protože neobsahuje konkrétní podklady pro dané území.	Manětínská a ohrožení zemědělského půdního fondu jsou aspekty, jež budou podrobně posuzovány v navazujících řízeních, kde zákonné požadavky na ochranu přírody, krajinného rázu, vodních zdrojů a zemědělské půdy jsou závazné a záměry lze umístit pouze při jejich splnění. Obavy ohledně negativních zdravotních vlivů z nízkofrekvenčního hluku, infrazvuku a stroboskopického efektu větrných elektráren budou předmětem posouzení v navazujících řízeních pro konkrétní záměry; zákonné hygienické limity jsou závazné bez ohledu na vymezení akcelerační oblasti a jejich splnění je nutnou podmínkou povolení záměru. Otázka přednostního využití brownfieldů a zastavěných ploch dle směrnice RED III a ZOZE je v Z2 ÚRP zohledněna, avšak kapacita těchto ploch v celorepublikovém měřítku není dostatečná k samostatnému naplnění závazných národních cílů OZE, a vymezení akceleračních oblastí ve volné krajině je za splnění zákonných ochranných podmínek přípustné. Záměry realizované v AOV25 jsou podle § 28 ZOZE osvobozeny od posuzování vlivů na životní prostředí a budou povolovány v navazujících řízeních dle stavebního zákona a zvláštních předpisů, v nichž může obec hájit svá práva.

Poř. č.	Připomínkové místo	Číslo jednací	Článek	AO	Připomínka	Vyhodnocení
					2) Rozpor se zákonem č. 100/2001 Sb. (EIA/SEA), chybí posouzení: • kumulativních vlivů • variantního řešení • konkrétních dopadů na území Dokumentace SEA **je neúplná a věcně nedostatečná**. **3) Rozpor se zákonem č. 114/1992 Sb. (ochrana přírody a krajiny)** • ohrožení krajinného rázu (§ 12) • narušení ekologické stability • zásah do biotopů a migračních tras **4) Rozpor se stavebním zákonem** • § 18 a § 19 – ochrana hodnot území • požadavek na udržitelný rozvoj Návrh představuje industrializaci volné krajiny **bez dostatečného odůvodnění**. **III. Nesoulad s právem Evropské unie** **1) Směrnice o ptácích (2009/147/ES) a o stanovištích (92/43/EHS)** • nelze vyloučit negativní vliv na chráněné druhy • chybí dostatečné biologické podklady **Rozpor** s požadavkem vyloučení významného vlivu. **2) Směrnice EIA (2011/92/EU)** • nedostatečné zapojení veřejnosti • nedostatečné vyhodnocení vlivů **3) Směrnice RED III (2023/2413)** nebyla doložena priorita využití: • zastavěných ploch • brownfieldů • technicky narušených území Vymezení ve volné krajině je **v rozporu s principem minimalizace dopadů**. **4) Princip předběžné opatrnosti (čl. 191 SFEU)** Politika Unie v oblasti životního prostředí přispívá k sledování následujících cílů: • zachování, ochrana a zlepšování kvality životního prostředí, • ochrana lidského zdraví, • uvážlivé a racionální využívání přírodních zdrojů, **5) Evropská úmluva o krajině (European Landscape Convention), ETS No. 176** • nedostatečná ochrana krajiny jako základní složky životního prostředí • ignorování charakteru území • nedostatečné zapojení veřejnosti do rozhodování o zásazích do krajiny **6) Aarhuská úmluva (Convention on Access to Information, Public Participation in Decision making and Access to Justice in Environmental Matters), 1998** • omezení práva veřejnosti na informace • omezení účasti veřejnosti na rozhodovacích procesech (pouze formální zapojení) • omezení práva veřejnosti na přístup k právní ochraně v záležitostech životního prostředí	

Poř. č.	Připomínkové místo	Číslo jednací	Článek	AO	Připomínka	Vyhodnocení
					<u>IV. Nedostatky SEA a podkladů</u> • absence terénních biologických průzkumů • práce pouze s mapovými podklady (nedostatečné) • chybí reálná data o výskytu druhů • variantní řešení • posouzení vlivu na zdraví Bez těchto podkladů **nelze učinit kvalifikovaný závěr**. **<u>V. Narušení krajiny a životního prostředí</u>** Navržené řešení povede k: • zásadní změně krajinného rázu • narušení horizontů a dálkových pohledů • vzniku bariér v krajině • narušení ekologické konektivity • znehodnocení zemědělské půdy • zničení migračních tras živočichů Výška staveb (180 m a vyšší) **znamená nadregionální dopad**. **<u>VI. Dopady na obyvatele</u>** Návrh nedostatečně řeší negativní vliv na obyvatele: • hluk a nízkofrekvenční hluk • stroboskopický efekt • světelné zatížení • kvalitu bydlení • hodnotu nemovitostí Dopady na obyvatele představují silná zdravotní rizika, která jsou na základě mnohých studií již prokázána. Dokumentace těchto vlivů není vůbec zahrnuta a člověk a jeho životní prostor je nedostatečně respektován a už vůbec ne chráněn. Tyto **vlivy nejsou řádně vyhodnoceny**. **<u>VII. Kumulativní a systémové dopady</u>** Není řešeno: • souběžné působení více projektů • celkové zatížení území • únosnost krajiny Hrozí **nevratná degradace území**. **<u>VIII. Absence variantního řešení</u>** Není doloženo, že byly posuzovány jiné lokality a méně konfliktní varianty, jedná se o porušení základního principu plánování. Nebyla rovněž posouzena tzv. nulová varianta (varianta 0), tedy stav území před realizací záměru, což znemožňuje objektivní hodnocení dopadů. **<u>IX. Vyloučení EIA a nedostatečné posouzení vlivů</u>** Navržené vymezení akceleračních oblastí má zásadní dopad i z hlediska následného povolování záměrů, neboť v těchto oblastech dochází k omezeni, resp. vyloučení standardního posuzováni vlivů na životní prostředí (EIA). O to vyšší nároky musí být kladeny na kvalitu, úplnost a konkrétnost podkladů a vyhodnocení vlivů na životní prostředí již na úrovni tohoto návrhu, neboť územní opatřeni dle ZOZE nemůže plnohodnotně nahradit individuální posouzení konkrétních záměrů. Předložený návrh však tyto požadavky nenaplňuje, zejména postrádá dostatečné vyhodnocení konkrétních lokálních dopadů, kumulativních vlivů více záměrů v území a jejich dopadů na krajinný ráz, obytné prostředí a veřejné zdraví.	

Poř. č.	Připomínkové místo	Číslo jednací	Článek	AO	Připomínka	Vyhodnocení
					<u>X. Hlavní požadavek</u> Navrhujeme: 1) **Vyřazení výše uvedené akcelerační oblasti z návrhu** nebo 2) Zároveň (pro případ, že nebude tomuto požadavku vyhověno) **požaduji, aby návrh změny č. 2 ÚRP ČR nebyl v této části schválen a byl vrácen k zásadnímu přepracování**, a to zejména po doplnění: • posouzení vlivu na lokality Natura 2000 dle čl. 6 odst. 3 směrnice 92/43/EHS • dostatečný biologický průzkumu odpovídající metodikám MŽP v různých ročních obdobích • hodnocení vlivu na populace netopýrů • posouzení kumulativních vlivů v širším území • hodnocení dopadů na krajinný ráz • hodnocení dopadů na využití nemovitostí vlastníků v dosahu navrhovaných 500 m od obytné zástavby a přímý dopad vymezení AO na výkon vlastnických práv těchto vlastníků, včetně uvedení metodiky, podle které se určuje vzdálenost od zastavěného území • zdůvodnění nevyužití brownfieldů a narušených území uvedených v Národní databázi brownfieldů Do doby doplnění těchto podkladů nelze území považovat za způsobilé pro vymezení akcelerační oblasti. Podané připomínky jsou blanketní, podatel si vymezuje právo připomínky doplnit ve lhůtě 15 dnů ode dne veřejného projednání. **<u>XI. Závěr</u>** Návrh v předložené podobě není dostatečně odůvodněný, není podložen odbornými daty, je v rozporu s právními předpisy ČR i EU a může mít závažné dopady na krajinu, životní prostředí i obyvatele, proto požaduji především vyřazení Územního opatření k AOV25 z návrhu Změny č. 2 Územního rozvojového plánu ČR. Pro případ, že tomuto požadavku nebude vyhověno, požaduji zásadní přepracování Návrhu Změny č. 2 ÚRP ČR tak, aby byl v souladu s právními předpisy a byly řádně vyhodnoceny jeho dopady. Žádáme, aby tato připomínka byla řádně vypořádána v souladu se zákonem a aby bylo uvedeno konkrétní odůvodnění přijatého řešení.	
1411.	Obec Žeranovice	MMR-35155-2026-81	99czzzb	AOV109	**Připomínky k návrhům jednotlivých územních opatření k akcelerační oblasti AOV109 Lukoveček vymezené v návrhu změny č. 2 územního rozvojového plánu** V souladu s možností uplatnit připomínky k návrhu Změny č. 2 Územního rozvojového plánu ČR (ÚRP ČR) podávám připomínku k vymezení akcelerační oblasti pro rozvoj výroby energie z větrné energie a rozvoj výroby energie z energie slunečního záření (konkrétně **akcelerační oblasti AOV109 Lukoveček**). Připomínku podáváme jako obec, která se nachází v bezprostřední blízkosti AOV 109 a cítíme se navrhovanou oblastí ohrožení, a to především k nízké vzdálenosti od zastavěného území naší obce. A to především z hlediska obav z nadměrného hluku a z obav z nedostatečného vyhodnocení vhodnosti případných budoucích velkých větrných elektráren bez posouzení EIA/SEA v našem hustě osídleném regionu. Nesouhlas s návrhem akcelerační oblasti AOV109 Lukoveček projevilo také zastupitelstvo obce na svém dnešním zasedání **usnesením zastupitelstva č. 19/9/2026** ve znění ZO Žeranovice nesouhlasí s vytvořením akcelerační oblasti AOV109 Lukoveček. ZO požaduje vyřazení této akcelerační oblasti z návrhu nebo, aby návrh změny č. 2 ÚRP ČR nebyl v této části schválen a byl vrácen k zásadnímu přepracování.	**Akceptováno.** Akcelerační oblast AOV109 – Lukoveček byla vypuštěna.

Poř. č.	Připomínkové místo	Číslo jednací	Článek	AO	Připomínka	Vyhodnocení
					Dále bych rád upozornil na zákonnost a nesoulad s právními předpisy: 1) Rozpor se zákonem č. 500/2004 Sb., správní řád § 3 – nebyl zjištěn stav bez důvodných pochybností § 68 – nedostatečné odůvodnění Návrh je nepřezkoumatelný, protože neobsahuje konkrétní podklady pro dané území. 2) Rozpor se zákonem č. 100/2001 Sb. (EIA/SEA), chybí posouzení: kumulativních vlivů variantního řešení konkrétních dopadů na území Dokumentace SEA je neúplná a věcně nedostatečná. 3) Rozpor se zákonem č. 114/1992 Sb. (ochrana přírody a krajiny) ohrožení krajinného rázu (§ 12) narušení ekologické stability zásah do biotopů a migračních tras 4) Rozpor se stavebním zákonem § 18 a § 19 – ochrana hodnot území požadavek na udržitelný rozvoj Návrh představuje industrializaci volné krajiny bez dostatečného odůvodnění. 5) Směrnice o ptácích (2009/147/ES) a o stanovištích (92/43/EHS) nelze vyloučit negativní vliv na chráněné druhy chybí dostatečné biologické podklady Rozpor s požadavkem vyloučení významného vlivu. 6) Směrnice EIA (2011/92/EU) nedostatečné zapojení veřejnosti nedostatečné vyhodnocení vlivů 7) Nedostatky SEA a podkladů absence terénních biologických průzkumů práce pouze s mapovými podklady (nedostatečné) chybí reálná data o výskytu druhů variantní řešení posouzení vlivu na zdraví Bez těchto podkladů nelze učinit kvalifikovaný závěr.	

Poř. č.	Připomínkové místo	Číslo jednací	Článek	AO	Připomínka	Vyhodnocení
					Hlavní požadavek naší obce: Vyřazení výše uvedené akcelerační oblasti z návrhu nebo, aby návrh změny č. 2 ÚRP ČR nebyl v této části schválen a byl vrácen k zásadnímu přepracování, a to zejména po doplnění: posouzení vlivu na lokality Natura 2000 dle čl. 6 odst. 3 směrnice 92/43/EHS, dostatečného biologického průzkumu odpovídající metodikám MŽP v různých ročních obdobích, hodnocení vlivu na populace netopýrů, posouzení kumulativních vlivů v širším území, hodnocení dopadů na krajinný ráz, hodnocení dopadů na využití nemovitostí vlastníků v dosahu navrhovaných 500 m od obytné zástavby a přímý dopad vymezení AO na výkon vlastnických práv těchto vlastníků, včetně uvedení metodiky, podle které se určuje vzdálenost od zastavěného území, zdůvodnění nevyužití brownfieldů a narušených území uvedených v Národní databázi brownfieldů. **Výpis ze zápisu z 19. zasedání Zastupitelstva obce Žeranovice konaného dne 14. 5. 2026** **Usnesení č. 19/9/2026** bylo přijato ve znění: ZO Žeranovice nesouhlasí s vytvořením akcelerační oblasti AOV109 Lukoveček. ZO požaduje vyřazení této akcelerační oblasti z návrhu nebo, aby návrh změny č. 2 ÚRP ČR nebyl v této části schválen a byl vrácen k zásadnímu přepracování.	
1412.	Kyranda Jiří, Ing.	MMR-35168-2026-81	99czzx	AOV103	**VĚC: Připomínky k návrhu Změny č. 2 Územního rozvojového plánu ČR – vymezení akcelerační oblasti AOV103 Jestřebí, Olomoucký kraj** Na základě zveřejněné veřejné vyhlášky č.j. MMR-25750/2026-81 ze dne 14.4.2026 tímto uplatňuji podle § 97 odst,1 zákona Č.283/2021 Sb., stavební zákon, v platném znění, připomínky k návrhu Změny Č.2 Územního rozvojového plánu ČR, týkající se vymezeni akcelerační oblasti AOV103 Jestřebí. **I. Žádost o vyloučeni oblasti** Na základě níže uvedených důvodů **nesouhlasím** s tímto návrhem Změny Č.2 Územního rozvojového plánu ČR a **požaduji vyloučeni akcelerační oblasti AOV103 Jestřebí z návrhu Změny č. 2 Územního rozvojového plánu ČR**. Mám za to, že vymezeni této oblasti je v přímém rozporu se zájmy ochrany přírody, krajiny, zemědělského půdního fondu a ochrany zdraví a práv obyvatel dotčených obci Jestřebí a Pobučí. **II. Odůvodněni připomínek** **1. Nedostatky návrhu a procesní pochybení** Návrh vykazuje zásadní procesní a věcné vady, postrádá konkrétní podklady a podrobnou analýzu lokality. Vychází pouze z expertních odhadů (počet věží, instalovaný výkon), nikoliv z podrobné analýzy území. Nebyly posouzeny jiné možnosti umístění akceleračních oblastí, zejména využiti brownfieldů či jiné znehodnocené půdy, což je v rozporu se zásadami udržitelného rozvoje území. Návrh rezignuje na předběžnou opatrnost a odsouvá řešení zásadních střetů v území až do fáze povolování jednotlivých záměrů, čímž popírá smysl strategického plánování. **2. Ochrana přírody a krajiny** Analýza nárůstu viditelnosti v dokumentu SEA (Strategic Environmental Assessment) u oblasti AOV103 uvažuje s výškou stožárů 120, 170 m a 200 m. Mapa prokazuje drastický nárůst viditelnosti technických staveb v bezprostřední blízkosti sídel. Analýza potvrzuje, že stožáry o výšce 200 m (celková výška s listy cca 250 m) budou dominantou viditelnou z celého území dotčených obci. V Opatření obecné povahy se návrh nevypořádal s tím, jak bude chráněn krajinný ráz a pohoda bydlení. Navržená oblast nerespektuje vizuální integritu sídel a fakticky mění charakter venkovského osídleni na průmyslovou zónu bez	**Akceptováno.** Akcelerační oblast AOV103 – Jestřebí byla vypuštěna.

Poř. č.	Připomínkové místo	Číslo jednací	Článek	AO	Připomínka	Vyhodnocení
					adekvátní kompenzace či ochranných opatřeni. Lokalita AOV103 představuje cenný krajinný celek, jehož industrializace je nepřípustná. Opatření obecné povahy pro AOV103 připouští výjimky pro “nezbytná křížení" dopravní a technické infrastruktury s biokoridory, což při rozsahu infrastruktury VTE povede k faktické fragmentaci regionálních a lokálních biokoridorů. Stanovená minimální šířka koridoru 500 m pro velké savce je pro druhy jako například vlk v členitém terénu Jestřebí a Pobučí zcela nedostatečná a nezajišt'uje funkčnost migrační trasy. V Opatření obecné povahy pro AOV103 je uvedeno, že ochrana netopýrů bude řešena zajištěním akustického monitoringu netopýrů provozovatelem větrné elektrárny podle metodického doporučení společnosti ČESON, která je v textu označena jako “v přípravě". Stanoveni podmínek ochrany netopýrů odkazem na neexistující/rozpracovaný dokument činí Opatřeni obecné povahy v této části nepřezkoumatelným. Správní akt nemůže ukládat povinnosti na základě dokumentu, který není součástí a jehož obsah je v době schvalováni ÚRP neznámý. To zakládá nezákonnost celého vymezeni AOV103 pro porušení principu právní jistoty. Jelikož Opatření obecné povahy přiznává nutnost následného monitoringu mortality ptáků (bod 3.2 c, d), potvrzuje tím existenci rizika, kterému by mělo být předcházeno nevymezením oblasti v takto cenném území. Vymezení AOV103 je v přímém rozporu s požadavkem čl.15c směrnice RED III, neboť oblast zahrnuje migrační koridory velkých savců, což automaticky vylučuje klasifikaci území jako “nízkorizikového”. Návrh AOV103 se nevypořádal s tím, jak může být oblast s přiznanou fragmentaci biokoridorů považována za environmentálně vhodnou. **3. Voda a klimatické funkce krajiny** Podkladová analýza SEA trpí zásadní věcnou vadou, když uvažuje hloubku založeni 2-4 m. Statické požadavky na VTE o výšce 250 m v daných geologických podmínkách vyžadují hlubinné pilotáže. Tím, že SEA pracovala s chybným technickým zadáním, zcela opominula vyhodnocení vlivu na hlubší horizonty podzemních vod, které jsou v lokalitě dle VÚMOP silně zranitelné. požaduji revizi SEA na základě reálných technických parametrů staveb. Rozsáhlé betonové základy a obslužné komunikace naruší vsakováni vody, změní odtokové poměry a zhorši schopnost krajiny zadržovat vodu, což je v době klimatické změny nepřípustné. Opatřeni obecné povahy pro AOV103 stanovuje odstup od vodních toků pouze 8 metrů, což považuji za hrubě nedostatečné pro eliminaci rizika kontaminace. Tato vzdálenost je v podhorském terénu naprosto nedostatečná pro ochranu pramenišť a koryt před kontaminaci a změnou odtokových poměrů při masivních zemních pracích (základy pro VTE, zařízení pro skladováni elektřiny, komunikace), proto je nezbytné zvýšit tento ochranný odstup od vodních toků na minimálně 100 m, aby byla zajištěna elementární ochrana vodních zdrojů. Pouhé konstatováni, že nesmí být narušena funkce, je v rozporu s realitou výstavby, kdy dochází k plošnému zhutněni půdy a přerušeni drenážních systémů, což Opatřeni obecné povahy nijak technicky neřeší. V lokalitě AOV103 se nachází řada individuálních zdrojů pitné vody (studny v obci Jestřebí a Pobučí), které čerpají vodu z mělkých i středně hlubokých horizontů. Hlubinné pilotáže a masivní betonáž (cca 400 m' nepropustné plochy na jednu VTE) prokazatelně protnou hydrogeologické vrstvy a mohou způsobit nevratnou kontaminaci nebo ztrátu vody v těchto studnách. SEA tento scénář vůbec neposuzovala, čímž je dokumentace neúplná. Obnovitelné zdroje energie jsou ve veřejném zájmu, ale nemohou být nadřazeny veřejnému zájmu na zachováni zdrojů pitné vody pro obyvatelstvo. V lokalitě AOV103 dochází k přímému střetu těchto zájmů. Zatímco energetický cíl lze naplnit v jiných lokalitách ČR s vhodnějším podložím, zdroje pitné vody v Jestřebí a Pobučí jsou vázány na konkrétní území a jsou nenahraditelné. Ohroženi základních životních potřeb obyvatel je v rozporu se zásadou proporcionality. Požaduji vyloučení ploch, které jsou v hydrogeologickém dosahu místních studni a pramenišť. Návrh dále zcela opomíjí vliv rotace listů a změny proudění vzduchu na lokální mikroklima a vysušování okolních pozemků.	

Poř. č.	Připomínkové místo	Číslo jednací	Článek	AO	Připomínka	Vyhodnocení
					4. Ochrana zemědělského půdního fondu (ZPF) Mapa oblasti potvrzuje, že AOV103 je vymezena na plochách intenzivně využívané zemědělské půdy. Lokalita zasahuje i do půd I. a II. třídy ochrany. OOP v bodě 3.1 písm. f) řeší pouze “přistup k pozemkům", nikoliv prioritní ochranu půdy jako neobnovitelného zdroje. Navržená ochrana protierozních opatření je deklarativní a nezohledňuje zvýšený odtok z manipulačních ploch a komunikaci VTE. Dojde k nevratnému zhutnění půdy těžkou technikou, zvýšení erozního rizika a fragmentaci zemědělských pozemků, což znemožni efektivní hospodaření. **5. Dopady na obyvatele a kvalitu života** Návrh nerespektuje požadavky nového stavebního zákona na kvalitu prostředí a pohodu bydlení. Dlouhodobé vystavení hluku (včetně infrazvuku) představuje riziko pro zdraví obyvatel. Opatření obecné povahy odsouvá řešení hluku až do “navazujících řízeni". Požaduji posouzeni kumulativního hluku již ve fázi vymezení akcelerační oblasti, neboť po schválení ÚRP bude obrana nás obyvatel značně ztížena, ne-li zcela nemožná. Hranice AOV103 je od nejbližšího obydlí vzdálena pouhých 400 metrů. Návrh AOV103 při svém zpracování prokazatelně nepřihlédl k aktuální nové zástavbě, čímž bude docházet k přímému ohrožení zdraví občanů nadlimitním hlukem. Při kumulaci až 8 větrných elektráren o výšce 250 m je odstup 400-500 m od obydli zcela nedostatečný pro dodrženi hygienických limitů hluku v nočních hodinách. Návrh je v rozporu s cílem územního plánování chránit pohodu bydlení. V Opatření obecné povahy pro AOV103 se v bodě 3.1 l) uvádí, že podmínkou pro povolení záměrů OZE je zpracováni studie působeni stroboskopického efektu na obytnou zástavbu s vymezením VTE, u nichž je nutné dobu provozu omezit tak, aby shadow flicker efekt nepřekročil dobu trvání 30 hodin/rok. Vzhledem k umístění navržené AOV bude v celém roce, kromě letních měsíců, působit tento efekt na obytnou zástavbu obce Jestřebí, což zásadně sníží kvalitu života v obytných zónách Jestřebí. Návrh dále zcela ignoruje zásah do vlastnických práv obyvatel, kdy dojde k prokazatelnému znehodnocení nemovitostí. **6. Technická a bezpečnostní rizika** V Opatření obecné povahy zcela chybí stanoveni pevných odstupových vzdálenosti od obytné zástavby v poměru k uvažované výšce 250 m a nijak neřeší specifika zásahu u staveb vysokých 250 m v lesnatém terénu. Chybí analýza rizik šíření požáru z gondoly VTE do okolní krajiny. Není stanovena bezpečná vzdálenost od turistických tras a komunikaci pro případ námrazy, což ohrožuje bezpečnost osob v oblasti. Provoz 8 věží VTE a rozsáhlého úložiště elektřiny s sebou nese riziko úniku provozních kapalin (tisíce litrů olejů a chladicích směsí). V případě požáru úložiště nebo havárie VTE hrozí v daném sklonitém terénu okamžitá kontaminace spodních vod, na kterých je obec Jestřebí a Pobučí životně závislá. Absenci analýzy rizik úniku kapalin do specifických hydrogeologických struktur v lokalitě považuji za zásadní vadu návrhu. Nevymezení bezpečných zón v Opatřeních obecné povahy AOV103 porušuje povinnost chránit život a zdraví osob. **7. Kumulace vlivů** Opatření obecné povahy pro AOV103 v bodě 3.1 písm. k) zmiňuje kumulativní působení pouze u hluku. Návrh však zcela postrádá komplexní vyhodnocení kumulativních a synergických vlivů na krajinný ráz a ekosystémy, což je v rozporu s EIA a evropskou směrnicí o posuzováni vlivů na životní prostředí. Požaduji doložení akustické studie, která zohledni kumulativní vliv (VTE " bateriová úložiště " stávající zdroje hluku). Opatření obecné povahy v bodě 3.1 k) sice kumulaci zmiňuje, ale bez vymezení limitů pro	

Poř. č.	Připomínkové místo	Číslo jednací	Článek	AO	Připomínka	Vyhodnocení
					celou oblast je toto ustanoveni nevymahatelné. Bez stanoveni maximálního hlukového stropu pro celou AOV (tzv. hlukový management území) nelze garantovat ochranu zdraví obyvatel Jestřebí a Pobučí. Absence kumulativního vlivu v Opatření obecné povahy je vadou řízení, která má za následek nezákonnost celého aktu. Sčítání akustického tlaku a vizuální zátěže u obce Jestřebí a Pobučí nebylo v návrhu nijak kvantifikováno. **8. Infrastruktura pro skladováni elektřiny** Návrh Opatření obecné povahy v bodě 3.1 b) předpokládá výstavbu areálů určených pro skladování elektřiny. Pro provoz 8 VTE o výšce 250 m je plánovaná výstavba rozsáhlých bateriových úložišť, která představují další plošný zábor kvalitní půdy o rozloze až 7 000 m' pro celou AOV103, zvýšení hlukové zátěže (neustálý hluk chlazení) a představuje neúměrné riziko pro silně zranitelné podzemní vody v případě havárie či požáru. Tato infrastruktura dále prohlubuje nepřípustnou industrializaci krajinného rázu. Na rozdíl od nárazového svistu lopatek VTE, úložiště produkuje monotónní, neustálý hučivý zvuk. V tichém venkovském prostředí se tento zvuk šiří na velké vzdálenosti a zvyšuje celkovou hlukovou hladinu lokality. **9. Rozpor s právem EU a Listinou základních práv a svobod** Akcelerační oblasti mají být dle směrnice RED III vymezovány v územích “s nízkým environmentálním rizikem". Vzhledem k výskytu chráněných druhů a biokoridorů (přiznaných v Opatření obecné povahy AOV103 v bodě 3.1 písm. g) lokalita AOV103 tuto podmínku nesplňuje. V návrhu AOV103 Jestřebí není prokázáno, že veřejného zájmu na dosažení cilů RED III nelze dosáhnout v jiných lokalitách (např. v průmyslových zónách nebo lokalitách s nižším environmentálním rizikem), které by nevyžadovaly tak drastický zásah do jiných veřejných zájmů (biodiverzita, ochrana půdy). Pokud existuji alternativy, je nucené prosazováni AOV103 zneužitím institutu veřejného zájmu. Je ve veřejném zájmu, aby prostředky a úsilí byly vynakládány účelně. Prosazováni AOV v lokalitě s prokazatelně vysokým hydrogeologickým rizikem a silným odporem místní samosprávy povede k dlouholetým soudním sporům a zablokováni výstavby. Takový postup je v rozporu s veřejným zájmem na rychlou transformaci energetiky, neboť efektivnější je využít lokality s vyšší mírou společenské a odborné akceptace. **III. Závěr** Vzhledem k výše uvedeným skutečnostem je návrh vymezení akcelerační oblasti AOV103 Jestřebí věcně nesprávný, nezákonný a společensky nepřijatelný. **Požaduji jeho úplné vypuštění z návrhu Změny č. 2 ÚRP.** Jako občan a člen místní komunity jsem již svůj nesouhlas s výstavbou větrných elektráren (VTE) vyjádřil v rámci **petice v roce 2024**. Na základě této petice přijalo **Zastupitelstvo obce Jestřebí dne 10.9.2024 usnesení č.08/13/2024**, ve kterém se jasně vyslovuje proti výstavbě VTE na katastrech Jestřebí, Jestřebíčko a Pobučí. Navržené vymezení akcelerační oblasti je v přímém rozporu s principem samosprávy. Autor návrhu nerespektuje deklarovaný postoj obce a jejich obyvatel, čímž dochází k narušení důvěry v proces územního plánování a k nucenému prosazování záměru, který nemá místní akceptaci. Nucené vymezení AOV proti výslovnému a odůvodněnému nesouhlasu obce (vyjádřenému usnesením zastupitelstva a petici) bez dostatečného prokázání, že neexistuji jiné (vhodnější) lokality v rámci ČR, je nepřiměřeným zásahem do práva na samosprávu dle Ústavy ČR. Požaduji doložení variantního posouzení, které prokáže, že cíle RED III nelze dosáhnout v lokalitách s nižším odporem místních komunit a nižšími environmentálními dopady." Vzhledem k výše uvedeným věcným a procesním vadám (zejména nepřezkoumatelnost, rozpor se směrnici RED III a chybné technické parametry v SEA) je návrh v rozporu s § 174 odst. 1 správního řádu. Trvám na tom, aby se správní orgán s každým bodem vypořádal jednotlivě a odůvodnil, proč upřednostňuje energetický záměr nad prokazatelnými hydrogeologickými a environmentálními riziky.	

Poř. č.	Připomínkové místo	Číslo jednací	Článek	AO	Připomínka	Vyhodnocení
1413.	Ondra Martin	MMR-35177-2026-81	99cw, 99czf, 99czzw	AOV42, AOV52, AOV102	**Připomínka k vymezení akcelerační oblasti pro větrné elektrárny – lokalita Rýmařov** (99cw) **AOV42** Název: **Jamartice** Vymezení: Na území **Moravskoslezského kraje**: Na území obcí: Dolní Moravice, Rýmařov. (99czf) **AOV52** Název: **Albrechtice** Vymezení: Na území **Moravskoslezského kraje**: Na území obcí: Břidličná, Rýmařov. (99czzw) **AOV102** Název: **Zimní Pole** Vymezení: Na území **Moravskoslezského kraje**: Na území obcí: Břidličná, Velká Štáhle, Rýmařov. Na základě zveřejněné veřejné vyhlášky, č.j. MMR-25750/2026-81 ze dne 14.4.2026, tímto uplatňuji podle § 97 odst. 1 zákona č. 283/2021 Sb., stavební zákon, v platném znění, připomínku k návrhu Změny č. 2 Územního rozvojového plánu, týkající se vymezení výše specifikovaných akceleračních oblastí. **Nesouhlasím s** tímto záměrem z následujících důvodů: 1) Zásah do krajinného rázu Navrhované umístění větrných elektráren představuje významný dlouhodobý zásah do krajinného rázu oblasti a charakteru území (otevřené horizonty), které jsou jednou z hlavních hodnot našeho regionu. Kvůli těmto hodnotám zde žiji. 2) Socioekonomické dopady Region patří mezi ekonomicky slabší a chudší oblasti. Zachovalá krajina je klíčovým rozvojovým potenciálem. Záměr povede k významnému snížení atraktivity území pro bydlení, rekreaci a cestovní ruch a k souvisejícímu dramatickému poklesu hodnoty nemovitostí. Dosavadní život jsem věnoval převážně zvelebování nemovitosti, kde bydlím a je nefér, aby připravovaný a později realizovaný záměr akceleračních oblastí způsobil jakýkoliv pokles hodnoty mého majetku, který buduji převážně svépomocí a z poctivě vydělaných peněz. 3) Kvalita života a zdraví I při dodržení zákonných limitů a norem bude docházet k dlouhodobému zatížení hlukem, vibracemi, vizuálními, světelnými a stroboskopickými efekty, což bude mít negativní vliv na kvalitu života, pohodu bydlení a zdraví mé rodiny. 4) Kumulace oblastí Na malé území jsou naplánovány/kumulovány 3 velké akcelerační oblasti. Místní část Jamartice, kde žiji, má být „až sevřena“ mezi dvě akcelerační oblasti. Dojde tak k souběhu a negativní vliv bude a to navýšen. 5) Ohrožení životního prostředí Rotující lopatky větrných elektráren mohou být nebezpečné pro okolní faunu, zejména ptactvo. Infrazvuk může být pro mnoho zvěře nebezpečným. Není dosud vyloučen ani negativní vliv větrných elektráren na podnebí a klima. 6) Nedostatečné informace	**Neakceptováno.** Vlivy návrhu Změny č. 2 ÚRP ČR, včetně vymezení AOV42 Jamartice, AOV52 Albrechtice a AOV102 Zimní Pole, byly posouzeny v rámci strategického posouzení vlivů na životní prostředí a vyhodnocení vlivů na udržitelný rozvoj území (SEA/VVURU), jehož závěry tvoří přílohu odůvodnění Z2 ÚRP; kumulativní vlivy akceleračních oblastí v regionu Rýmařovska, včetně jejich vzájemné blízkosti, byly na úrovni koncepce zvažovány. Pro každou z dotčených akceleračních oblastí bylo zpracováno biologické posouzení dle § 11 odst. 3, resp. 4 zákona č. 249/2025 Sb. (ZOZE) a závěry těchto posouzení, zahrnující otázky ochrany ptactva a dalších živočichů citlivých na provoz větrných elektráren, byly promítnuty do podmínek příslušných územních opatření. Námitka podatele, že region Rýmařovska patří mezi ekonomicky slabší oblasti a zachovalá krajina s otevřenými horizonty představuje jeho klíčový rozvojový potenciál pro bydlení, rekreaci a cestovní ruch, je legitimní; přijatelnost konkrétních záměrů z hlediska krajinného rázu a socioekonomických dopadů bude předmětem posouzení v navazujících řízeních, přičemž zákonné požadavky na ochranu krajinného rázu jsou závazné a nelze je pominout. Obavy podatele z hlediska hluku, vibrací, nízkofrekvenčního hluku, stroboskopického a světelného efektu a jejich vlivu na zdraví a pohodu bydlení jeho rodiny budou zohledněny při posuzování konkrétních záměrů v navazujících řízeních; skutečnost, že místní část Jamartice leží v blízkosti dvou akceleračních oblastí (AOV42 a AOV52), bude relevantní pro posouzení kumulativních vlivů konkrétních záměrů, přičemž zákonné hygienické limity jsou závazné bez ohledu na počet okolních záměrů. Záměry realizované v AOV42, AOV52 a AOV102 jsou podle § 28 ZOZE osvobozeny od posuzování vlivů na životní prostředí a budou povolovány v navazujících řízeních dle stavebního zákona a zvláštních předpisů.

Poř. č.	Připomínkové místo	Číslo jednací	Článek	AO	Připomínka	Vyhodnocení
					Ve zveřejněných dokumentech není dostatečně zohledněn celkový dopad na krajinný ráz a hodnoty území, vliv na kvalitu života a zdraví obyvatel a rekreační využití území, a chybí posouzení kumulativních vlivů na životní prostředí. Domnívám se, že návrh není v souladu s principy udržitelného rozvoje a nepřiměřeně mě zatíží a zhorší můj život. <u>Závěr:</u> **Navrhuji zcela zrušit a vypustit bez náhrady akcelerační oblasti AOV42, AOV52 a AOV102.**	
1414.	Denková Vendula	MMR-35179-2026-81	99czze, 99czzi, 99cz	AOV80, AOV85, AOV46	Věc: **PŘIPOMÍNKA K NÁVRHU ZMĚNY Č. 2 ÚZEMNÍHO ROZVOJOVÉHO PLÁNU ČR (§ 97 zák. č. 283/2021 Sb., stavební zákon)** **PŘIPOMÍNKY K VYHODNOCENÍ VLIVŮ NÁVRHU ZMĚNY Č. 2 ÚZEMNÍHO ROZVOJOVÉHO PLÁNU NA UDRŽITELNÝ ROZVOJ ÚZEMÍ** **PŘIPOMÍNKY K NÁVRHŮM JEDNOTLIVÝCH ÚZEMNÍCH OPATŘENÍ K AKCELERAČNÍM OBLASTEM VYMEZENÝM V NÁVRHU ZMĚNY Č. 2 ÚZEMNÍHO ROZVOJOVÉHO PLÁNU** **<u>I. Úvod</u>** V souladu s možností uplatnit připomínky k návrhu Změny č. 2 Územního rozvojového plánu ČR (ÚRP ČR), podávám připomínku k vymezení akcelerační oblasti pro rozvoj výroby energie z větrné energie a rozvoj výroby energie z energie slunečního záření. **Vymezení území dotčeného připomínkami: Ústecký kraj – Ležky,** **Vymezení území dotčeného připomínkami: Středočeský kraj – Nový Dvůr** **Vymezení území dotčeného připomínkami: Jihočeský – Hříšice** Územní opatření k akcelerační zóně **AOV80 Ležky** a **AOV85 Nový Dvůr**, dále **AOV46 Hříšice** a současně na širší území, které může být navrženým řešením přímo či nepřímo ovlivněno. **Připomínku podávám:** • jako osoba, která může být dotčena dopady návrhů z hlediska krajiny, životního prostředí a kvality života. Jedná se o území s významnými krajinnými, přírodními a obytnými hodnotami, které nejsou návrhem dostatečně respektovány. Dopad návrhu na mou osobu spočívá v tom, že dojde k zásadnímu omezení našeho ,,obyčejného" harmonickéno života a pobytu v přírodě, která se změní na technickou zónu. Obávám se zničení přírody, která je nezbytná pro vývoj a život člověka. Považuji za důležitou ochranu vzácného ptactva a nesouhlasím se zabíjením chráněných ale i běžných druhů ptáků v této oblasti, kteří se zde vyskytují (ke kterému dojde, jako např. Německo – počet ptactva je znatelně snížen). Dále se obávám o své zdraví, o svoji bezpečnost a prokazatelné vlivy na psychiku obyvatel, kteří budou těmito důsledky konfrontováni. S návrhem týkajícím se Územního opatření k **<u>AOV80</u> nesouhlasím** z výše uvedených důvodů a požaduji jeho **vyřazení nebo zásadní přepracování**, neboť vykazuje závažné nedostatky z hlediska zákonnosti, ochrany životního prostředí i dopadů na obyvatele v dané oblasti. **Zároveň nesouhlasím s návrhem týkajícím se Územního opatření k <u>AOV85</u>, neboť se tato zóna nachází v bezprostřední blízkosti hory Říp, která včetně svého okolí je historickým dědictvím Českého národa, vykazuje nezastupitelnou a jedinečnou energii našich předků, která nesmí být narušena technickými monstry, které by změnily a zničily charakter posvátného místa. Žádná navrhovaná zmírňující opatření nezajistí zachování této jedinečné oblasti.**	**Akceptováno částečně.** Akcelerační oblasti AOV46 – Hříšice a AOV85 – Nový Dvůr byly vypuštěny. Akcelerační oblast AOV80 – Ležky byla zmenšena. Vlivy návrhu Změny č. 2 ÚRP, včetně vymezení akcelerační oblasti AOV80 Ležky, byly posouzeny na úrovni koncepce v rámci strategického posouzení vlivů na životní prostředí (SEA) a Vyhodnocení vlivů návrhu na udržitelný rozvoj území (VVURU), jež je přílohou odůvodnění Změny č. 2 ÚRP; součástí tohoto posouzení jsou vlivy na přírodu, krajinný ráz, zdraví obyvatel, hluk včetně nízkofrekvenčního a stroboskopický efekt. Pro akcelerační oblast AOV80 bylo zpracováno biologické posouzení dle § 11 odst. 3, resp. 4 zákona č. 249/2025 Sb. (ZOZE) a jeho závěry, včetně opatření k ochraně chráněných druhů ptáků a dalších živočichů přítomných v dotčeném území, byly promítnuty do podmínek územního opatření; obavy podatelky ohledně ohrožení a úhynu chráněného ptactva jsou řešeny prostřednictvím závazných podmínek, jejichž plnění bude vyžadováno v navazujících řízeních. Záměry umísťované v akcelerační oblasti AOV80 jsou osvobozeny od posuzování vlivů na životní prostředí dle § 28 ZOZE a budou povolovány v navazujících řízeních dle stavebního zákona a zvláštních předpisů, v nichž budou dodrženy platné hygienické normy a limity týkající se hluku, stroboskopického stínění a dalších vlivů na zdraví a pohodu obyvatel. Námitky ohledně absence terénních biologických posouzení, kumulativních vlivů, variantního řešení a nesouladu s právními předpisy ČR a EU, včetně směrnice RED III, principu předběžné opatrnosti, Aarhuské úmluvy a Evropské úmluvy o krajině, nemohou být přijaty, neboť SEA/VVURU a biologické posouzení tyto aspekty zahrnují na úrovni odpovídající strategickému dokumentu a Změna č. 2 ÚRP byla zpracována v souladu s platnou právní úpravou. Akcelerační oblast AOV80 Ležky byla v rámci vypořádání připomínek zmenšena.

Poř. č.	Připomínkové místo	Číslo jednací	Článek	AO	Připomínka	Vyhodnocení
					Zcela zcestné mi připadá opatření minimalizace výšky VTE a konstatování, že VTE by neměly být viditelné – budou „skryty za Řípem“. Celé území obsahuje velké množství národních kulturních památek, ochranných pásem a vzácných biotopů, zásah do těchto oblastí je zcela nepřijatelný. Jedná se o turistickou, spirituální a kulturní oblast, která je klíčová pro zachování národní identity. Musí být zachována v její původní podobě bez zásahu těchto přírodu ničících zařízení. Žádám vyřazení. **Dále nesouhlasím se zónou AOV46 – Hříšice, která se týká okolí Dačic. Toto vzácné území je charakteristické svými vyhlídkovými body a velkým množstvím kulturních národních památek, které by byly znehodnoceny industrializací. Např. pohled na zámek Dačice, či zámek Telč a mnoho dalších. V tomto území se vyskytuje též mnoho chráněných ptáků a živočichů. V této oblasti mokřadů a vodních ploch je výstavba nepřijatelná, neboť by došlo ke zničení vzácných živočichů a krajinných prvků. Zmírňující opatření jako např. monitoring chráněných netopýrů po 2 roky po výstavbě je směšný, neboť se jedná jen o počítání mrtvých netopýrů. Je to necitlivé a kruté vůči drobným živočichům, stejně i k ptactvu v této lokalitě, neboť je již předem známé, co se zmíněným živočichům stane. Vše je silně necitlivé a kruté i k nám lidem, pokud se budeme muset dívat na ničení těchto vzácných živých míst.** **II. Zákonnost a nesoulad s právními předpisy ČR** **1) Rozpor se zákonem č. 500/2004 Sb., správní řád** • § 3 – nebyl zjištěn stav bez důvodných pochybností • § 68 – nedostatečné odůvodnění Návrh **je nepřezkoumatelný**, protože neobsahuje konkrétní podklady pro dané území. **2) Rozpor se zákonem č. 100/2001 Sb. (EIA/SEA),** chybí posouzení: • kumulativních vlivů • variantního řešení • konkrétních dopadů na území Dokumentace SEA **je neúplná a věcně nedostatečná**. **3) Rozpor se zákonem č. 114/1992 Sb. (ochrana přírody a krajiny)** • ohrožení krajinného rázu (§ 12) • narušení ekologické stability • zásah do biotopů a migračních tras **4) Rozpor se stavebním zákonem** • § 18 a § 19 – ochrana hodnot území • požadavek na udržitelný rozvoj Návrh představuje industrializaci volné krajiny **bez dostatečného odůvodnění**. **III. Nesoulad s právem Evropské unie** **1) Směrnice o ptácích (2009/147/ES) a o stanovištích (92/43/EHS)** • nelze vyloučit negativní vliv na chráněné druhy • chybí dostatečné biologické podklady **Rozpor** s požadavkem vyloučení významného vlivu. **2) Směrnice EIA (2011/92/EU)** • nedostatečné zapojení veřejnosti • nedostatečné vyhodnocení vlivů **3) Směrnice RED III (2023/2413)** nebyla doložena priorita využití: • zastavěných ploch • brownfieldů	

Poř. č.	Připomínkové místo	Číslo jednací	Článek	AO	Připomínka	Vyhodnocení
					• technicky narušených území Vymezení ve volné krajině je **v rozporu s principem minimalizace dopadů**. **4) Princip předběžné opatrnosti (čl. 191 SFEU)** Politika Unie v oblasti životního prostředí přispívá k sledování následujících cílů: • zachování, ochrana a zlepšování kvality životního prostředí, • ochrana lidského zdraví, • uvážlivé a racionální využívání přírodních zdrojů, **5) Evropská úmluva o krajině (European Landscape Convention), ETS No. 176** • nedostatečná ochrana krajiny jako základní složky životního prostředí • ignorování charakteru území • nedostatečné zapojení veřejnosti do rozhodování o zásazích do krajiny **6) Aarhuská úmluva (Convention on Access to Information, Public Participation in Decision making and Access to Justice in Environmental Matters), 1998** • omezení práva veřejnosti na informace • omezení účasti veřejnosti na rozhodovacích procesech (pouze formální zapojení) • omezení práva veřejnosti na přístup k právní ochraně v záležitostech životního prostředí **IV. Nedostatky SEA a podkladů** • absence terénních biologických průzkumů • práce pouze s mapovými podklady (nedostatečné) • chybí reálná data o výskytu druhů • variantní řešení • posouzení vlivu na zdraví Bez těchto podkladů **nelze učinit kvalifikovaný závěr**. **V. Narušení krajiny a životního prostředí** Navržené řešení povede k: • zásadní změně krajinného rázu • narušení horizontů a dálkových pohledů • vzniku bariér v krajině • narušení ekologické konektivity • znehodnocení zemědělské půdy • zničení migračních tras živočichů Výška staveb (200 m a vyšší) **znamená nadregionální dopad**. **VI. Dopady na obyvatele** Návrh nedostatečně řeší negativní vliv na obyvatele: • hluk a nízkofrekvenční hluk • stroboskopický efekt • světelné zatížení • kvalitu bydlení • hodnotu nemovitostí Dopady na obyvatele představují silná zdravotní rizika, která jsou na základě mnohých studií již prokázána. Dokumentace těchto vlivů není vůbec zahrnuta a člověk a jeho životní prostor je nedostatečně respektován a už vůbec ne chráněn. Tyto **vlivy nejsou řádně vyhodnoceny a podceněny**. **VII. Kumulativní a systémové dopady** Není řešeno: • souběžné působení více projektů • celkové zatížení území	

Poř. č.	Připomínkové místo	Číslo jednací	Článek	AO	Připomínka	Vyhodnocení
					• únosnost krajiny Hrozí **nevratná degradace území**. **VIII. Absence variantního řešení** Není doloženo, že byly posuzovány jiné lokality a méně konfliktní varianty, jedná se o porušení základního principu plánování. Nebyla rovněž posouzena tzv. nulová varianta (varianta 0), tedy stav území před realizací záměru, což znemožňuje objektivní hodnocení dopadů. **IX. Hlavní požadavek** Požaduji: 1) **Vyřazení výše uvedené akcelerační oblasti z návrhu** nebo 2) Zároveň (pro případ, že nebude tomuto požadavku vyhověno) **požaduji, aby návrh změny č. 2 ÚRP ČR nebyl v této části schválen a byl vrácen k zásadnímu přepracování**, a to zejména po doplnění: • posouzení vlivu na lokality Natura 2000 dle čl. 6 odst. 3 směrnice 92/43/EHS • dostatečný biologický průzkumu odpovídající metodikám MŽP v různých ročních obdobích • hodnocení vlivu na populace netopýrů • posouzení kumulativních vlivů v širším území • hodnocení dopadů na krajinný ráz • hodnocení dopadů na využití nemovitostí vlastníků v dosahu navrhovaných 500 m od obytné zástavby a přímý dopad vymezení AO na výkon vlastnických práv těchto vlastníků,včetně uvedení metodiky, na základě které se určuje vzdálenost od zastavěného území • zdůvodnění nevyužití brownfieldů a narušených území uvedených v Národní databázi brownfieldů Do doby doplnění těchto podkladů nelze území považovat za způsobilé pro vymezení akcelerační oblasti. Podané připomínky jsou blanketní, podatel si vymezuje právo připomínky doplnit ve lhůtě 15 dnů ode dne veřejného projednání. **X. Závěr** Návrh v předložené podobě není dostatečně odůvodněný, není podložen odbornými daty, je v rozporu s právními předpisy ČR i EU a může mít závažné dopady na krajinu, životní prostředí i obyvatele, proto požaduji především vyřazení Územního opatření k AOV80 a AOV85 a AOV46 z návrhu Změny č. 2 Územního rozvojového plánu ČR. Žádám též o zásadní vyřešení rozporu mezi návrhem změny č. 2 Územního rozvojového plánu ČR a realizací větrných elektráren ve volné i obydlené krajině a její již mnoha studiemi prokázanou škodlivostí pro přírodu a lidi zde žijící. Technologii větrných elektráren považuji za nebezpečnou, život ohrožující, zásadně narušující bezpečnost okolního prostoru. Zařízení jsou neefektivní, agresivní a silně destruktivní – s definitivním dopadem zničené přírody pro další generace. **Návrh je dle mého názoru v rozporu s ústavou České republiky.** Pro případ, že tomuto požadavku nebude vyhověno, požaduji zásadní přepracování Návrhu Změny č. 2 ÚRP ČR tak, aby byl v souladu s právními předpisy a byly řádně vyhodnoceny jeho dopady. Žádám, aby tato připomínka byla řádně vypořádána v souladu se zákonem a aby bylo uvedeno konkrétní odůvodnění přijatého řešení.	
1415.	Myslivecký spolek Boří	MMR-35186-2026-81	99cm, 99cn, 99co	AOV29, AOV30, AOV31	Věc: **PŘIPOMÍNKA K NÁVRHU ZMĚNY Č. 2 ÚZEMNÍHO ROZVOJOVÉHO PLÁNU ČR (§ 97 zák. č. 283/2021 Sb., stavební zákon)** **PŘIPOMÍNKY K VYHODNOCENÍ VLIVŮ NÁVRHU ZMĚNY Č. 2 ÚZEMNÍHO ROZVOJOVÉHO PLÁNU NA UDRŽITELNÝ ROZVOJ ÚZEMÍ** **PŘIPOMÍNKY K NÁVRHŮM JEDNOTLIVÝCH ÚZEMNÍCH OPATŘENÍ K AKCELERAČNÍM OBLASTEM VYMEZENÝM V NÁVRHU ZMĚNY Č. 2 ÚZEMNÍHO ROZVOJOVÉHO PLÁNU** **I. Úvod**	**Neakceptováno.** Akcelerační oblast AOV31 Kelč byla v rámci vypořádání připomínek zmenšena. Vlivy návrhu Změny č. 2 ÚRP, včetně vymezení akceleračních oblastí AOV29 Býškovice, AOV30 Kunovice a AOV31 Kelč, byly

Poř. č.	Připomínkové místo	Číslo jednací	Článek	AO	Připomínka	Vyhodnocení
					V souladu s možností uplatnit připomínky k návrhu Změny č. 2 Územního rozvojového plánu ČR (ÚRP ČR), podávám připomínku k vymezení akcelerační oblasti pro rozvoj výroby energie z větrné energie a rozvoj výroby energie z energie slunečního záření. **Vymezení území dotčeného připomínkami: obec Lhota u Kelče, katastrální území 681181** Územní opatření k AOV29,30,31 a současně na širší území, které může být navrženým řešením přímo či nepřímo ovlivněno. Připomínku podávám: • jako osoba žijící v dotčeném území • jako vlastník nemovitosti v dotčeném území • jako osoba, která může být dotčena dopady návrhu (např. z hlediska krajiny, životního prostředí či kvality života) • hospodařím na půdě Jedná se o území s významnými krajinnými, přírodními a obytnými hodnotami, které nejsou návrhem dostatečně respektovány. Dopad návrhu na mou osobu spočívá v tom, že záměr výstavby větrných elektráren dojde ke zhoršení kvality mých životních podmínek v mnoha ohledech. ČR porušila tímto procesem všechny mezinárodní smlouvy. S návrhem týkajícím se Územního opatření k AOV29,30,31 **nesouhlasím** a požaduji jeho **vyřazení nebo zásadní přepracování**, neboť vykazuje závažné nedostatky z hlediska zákonnosti, ochrany životního prostředí i dopadů na obyvatele v dané oblasti. **II. Zákonnost a nesoulad s právními předpisy ČR** **1) Rozpor se zákonem č. 500/2004 Sb., správní řád** • § 3 – nebyl zjištěn stav bez důvodných pochybností • § 68 – nedostatečné odůvodnění Návrh **je nepřezkoumatelný**, protože neobsahuje konkrétní podklady pro dané území. **2) Rozpor se zákonem č. 100/2001 Sb. (EIA/SEA),** chybí posouzení: • kumulativních vlivů • variantního řešení • konkrétních dopadů na území Dokumentace SEA **je neúplná a věcně nedostatečná**. **3) Rozpor se zákonem č. 114/1992 Sb. (ochrana přírody a krajiny)** • ohrožení krajinného rázu (§ 12) • narušení ekologické stability • zásah do biotopů a migračních tras **4) Rozpor se stavebním zákonem** • § 18 a § 19 – ochrana hodnot území • požadavek na udržitelný rozvoj Návrh představuje industrializaci volné krajiny **bez dostatečného odůvodnění**. **III. Nesoulad s právem Evropské unie** **1) Směrnice o ptácích (2009/147/ES) a o stanovištích (92/43/EHS)**	posouzeny na úrovni koncepce v rámci strategického posouzení vlivů na životní prostředí (SEA) a Vyhodnocení vlivů návrhu na udržitelný rozvoj území (VVURU), jež je přílohou odůvodnění Změny č. 2 ÚRP; součástí tohoto posouzení jsou kumulativní vlivy záměrů v území, dopady na krajinný ráz, ekologickou stabilitu, biodiverzitu i lesní hospodářství. Pro každou z akceleračních oblastí bylo zpracováno biologické posouzení dle § 11 odst. 3, resp. 4 ZOZE a jeho závěry, včetně opatření k ochraně chráněných druhů živočichů, biotopů a migračních koridorů zvěře, byly promítnuty do podmínek příslušných územních opatření; obavy mysliveckého spolku týkající se ohrožení zvěře, narušení migračních tras a poškození lesního a krajinného prostředí jsou v biologických posouzeních a podmínkách územních opatření zohledněny. Záměry umísťované v akceleračních oblastech jsou osvobozeny od posuzování vlivů na životní prostředí dle § 28 ZOZE a budou povolovány v navazujících řízeních dle stavebního zákona a zvláštních předpisů. Námitky ohledně nesouladu s právními předpisy ČR a EU, včetně směrnice RED III, principu předběžné opatrnosti, Aarhuské úmluvy, Evropské úmluvy o krajině a požadavku na variantní řešení, nemohou být přijaty, neboť Změna č. 2 ÚRP byla zpracována v souladu s platnou právní úpravou a příslušné vlivy byly posouzeny na úrovni odpovídající strategickému dokumentu.

Poř. č.	Připomínkové místo	Číslo jednací	Článek	AO	Připomínka	Vyhodnocení
					• nelze vyloučit negativní vliv na chráněné druhy • chybí dostatečné biologické podklady **Rozpor** s požadavkem vyloučení významného vlivu. **2) Směrnice EIA (2011/92/EU)** • nedostatečné zapojení veřejnosti • nedostatečné vyhodnocení vlivů **3) Směrnice RED III (2023/2413)** nebyla doložena priorita využití: • zastavěných ploch • brownfieldů • technicky narušených území Vymezení ve volné krajině je **v rozporu s principem minimalizace dopadů**. **4) Princip předběžné opatrnosti (čl. 191 SFEU)** Politika Unie v oblasti životního prostředí přispívá k sledování následujících cílů: • zachování, ochrana a zlepšování kvality životního prostředí, • ochrana lidského zdraví, • uvážlivé a racionální využívání přírodních zdrojů, **5) Evropská úmluva o krajině (European Landscape Convention), ETS No. 176** • nedostatečná ochrana krajiny jako základní složky životního prostředí • ignorování charakteru území • nedostatečné zapojení veřejnosti do rozhodování o zásazích do krajiny **6) Aarhuská úmluva (Convention on Access to Information, Public Participation in Decision making and Access to Justice in Environmental Matters), 1998** • omezení práva veřejnosti na informace • omezení účasti veřejnosti na rozhodovacích procesech (pouze formální zapojení) • omezení práva veřejnosti na přístup k právní ochraně v záležitostech životního prostředí **IV. Nedostatky SEA a podkladů** • absence terénních biologických průzkumů • práce pouze s mapovými podklady (nedostatečné) • chybí reálná data o výskytu druhů • variantní řešení • posouzení vlivu na zdraví Bez těchto podkladů **nelze učinit kvalifikovaný závěr**. **V. Narušení krajiny a životního prostředí** Navržené řešení povede k: • zásadní změně krajinného rázu • narušení horizontů a dálkových pohledů • vzniku bariér v krajině • narušení ekologické konektivity • znehodnocení zemědělské půdy • zničení migračních tras živočichů Výška staveb (180 m a vyšší) **znamená nadregionální dopad**. **VI. Dopady na obyvatele** Návrh nedostatečně řeší negativní vliv na obyvatele: • hluk a nízkofrekvenční hluk	

Poř. č.	Připomínkové místo	Číslo jednací	Článek	AO	Připomínka	Vyhodnocení
					• stroboskopický efekt • světelné zatížení • kvalitu bydlení • hodnotu nemovitostí Dopady na obyvatele představují silná zdravotní rizika, která jsou na základě mnohých studií již prokázána. Dokumentace těchto vlivů není vůbec zahrnuta a člověk a jeho životní prostor je nedostatečně respektován a už vůbec ne chráněn. Tyto **vlivy nejsou řádně vyhodnoceny**. **VII. Kumulativní a systémové dopady** Není řešeno: • souběžné působení více projektů • celkové zatížení území • únosnost krajiny Hrozí **nevratná degradace území**. **VIII. Absence variantního řešení** Není doloženo, že byly posuzovány jiné lokality a méně konfliktní varianty, jedná se o porušení základního principu plánování. Nebyla rovněž posouzena tzv. nulová varianta (varianta 0), tedy stav území před realizací záměru, což znemožňuje objektivní hodnocení dopadů. **IX. Vyloučení EIA a nedostatečné posouzení vlivů** Navržené vymezení akceleračních oblastí má zásadní dopad i z hlediska následného povolování záměrů, neboť v těchto oblastech dochází k omezeni, resp. vyloučení standardního posuzováni vlivů na životní prostředí (EIA). O to vyšší nároky musí být kladeny na kvalitu, úplnost a konkrétnost podkladů a vyhodnocení vlivů na životní prostředí již na úrovni tohoto návrhu, neboť" územní opatřeni dle ZOZE nemůže plnohodnotně nahradit individuální posouzení konkrétních záměrů. Předložený návrh však tyto požadavky nenaplňuje, zejména postrádá dostatečné vyhodnocení konkrétních lokálních dopadů, kumulativních vlivů více záměrů v území a jejich dopadů na krajinný ráz, obytné prostředí a veřejné zdraví. **X. Hlavní požadavek** Navrhuji: 1) **Vyřazení výše uvedené akcelerační oblasti z návrhu** nebo 2) Zároveň (pro případ, že nebude tomuto požadavku vyhověno) **požaduji, aby návrh změny č. 2 ÚRP ČR nebyl v této části schválen a byl vrácen k zásadnímu přepracování**, a to zejména po doplnění: • posouzení vlivu na lokality Natura 2000 dle čl. 6 odst. 3 směrnice 92/43/EHS • dostatečný biologický průzkumu odpovídající metodikám MŽP v různých ročních obdobích • hodnocení vlivu na populace netopýrů • posouzení kumulativních vlivů v širším území • hodnocení dopadů na krajinný ráz • hodnocení dopadů na využití nemovitostí vlastníků v dosahu navrhovaných 500 m od obytné zástavby a přímý dopad vymezení AO na výkon vlastnických práv těchto vlastníků, včetně uvedení metodiky, podle které se určuje vzdálenost od zastavěného území • zdůvodnění nevyužití brownfieldů a narušených území uvedených v Národní databázi brownfieldů Do doby doplnění těchto podkladů nelze území považovat za způsobilé pro vymezení akcelerační oblasti.	

Poř. č.	Připomínkové místo	Číslo jednací	Článek	AO	Připomínka	Vyhodnocení
					Podané připomínky jsou blanketní, podatel si vymezuje právo připomínky doplnit ve lhůtě 15 dnů ode dne veřejného projednání. **<u>XI. Závěr</u>** Návrh v předložené podobě není dostatečně odůvodněný, není podložen odbornými daty, je v rozporu s právními předpisy ČR i EU a může mít závažné dopady na krajinu, životní prostředí i obyvatele, proto požaduji především vyřazení Územního opatření k AOV29,30,31 z návrhu Změny č. 2 Územního rozvojového plánu ČR. Pro případ, že tomuto požadavku nebude vyhověno, požaduji zásadní přepracování Návrhu Změny č. 2 ÚRP ČR tak, aby byl v souladu s právními předpisy a byly řádně vyhodnoceny jeho dopady. Žádám, aby tato připomínka byla řádně vypořádána v souladu se zákonem a aby bylo uvedeno konkrétní odůvodnění přijatého řešení.	
1416.	Obec Líšťany	MMR-35189-2026-81	99czi	AOV55	Věc **PŘIPOMÍNKY OBCE LÍŠŤANY K:** • **NÁVRHU ZMĚNY Č. 2 ÚZEMNÍHO ROZVOJOVÉHO PLÁNU ČR (ÚRP).** • **VYHODNOCENÍ VLIVŮ NÁVRHU ZMĚNY Č. 2 ÚRP NA UDRŽITELNÝ ROZVOJ ÚZEMÍ** • **NÁVRHŮM JEDNOTLIVÝCH ÚZEMNÍCH OPATŘENÍ** **I.** **Ministerstvo pro místní rozvoj, odbor územního plánování**, jako orgán územního plánování podle § 19 odst. 1 zákona č. 283/2021 Sb., stavební zákon, ve znění pozdějších předpisů, a pořizovatel územního rozvojového plánu podle § 21 odst. 2 písm. d) stavebního zákona (dále jen „**pořizovatel**“), a dále podle § 9 odst. 1 zákona č. 249/2025 Sb., o urychlení využívání některých obnovitelných zdrojů energie a o změně souvisejících zákonů (dále jen „zákon o urychlení využívání obnovitelných zdrojů energie“), **je pořizovatelem návrhu Změny č. 2 Územního rozvojového plánu** . Dále bylo zpracováno **Vyhodnocení vlivů návrhu Změny č. 2 ÚRP na udržitelný rozvoj území**. Pro každou akcelerační oblast, která je vymezena v návrhu Změny č. 2 ÚRP, je zpracováno **územní opatření**. Výše uvedené dokumenty/podklady jsou dále v textu souhrnně označeny jen jako „**návrh Změny č. 2 ÚRP**“. Návrh Změny č. 2 ÚRP byl veřejně projednán dne **15. května 2026.** Připomínky k návrhu Změny č. 2 ÚRP lze uplatnit pouze **písemně do 15 dnů** od veřejného projednání, tedy do **1. června 2026** včetně. **Obec Líšťany** tímto **podává řádně a včas** **<u>připomínky k návrhu Změny č. 2 ÚRP</u>**, které níže pod bodem II. podrobně odůvodňuje. **II.** **Obec Líšťany** tímto po projednání v orgánech obce, vyhodnocení dostupných podkladů a připomínek občanů tímto **uplatňuje** své **připomínky k vymezení akcelerační oblasti** označené v návrhu Změny č. 2 ÚRP jako „**AOV55 Košetice“, vymezené na území Plzeňského kraje, na území obcí Líšťany, Újezd nade Mží**. Z odůvodnění návrhu Změny č. 2 ÚRP se v rámci vyhodnocení souladu s politikou územního rozvoje (viz II.1.c. odůvodnění bod 12) krom jiného podává: *„Naplňování celostátních priorit, které jsou vzhledem k celostátní ÚPD relevantní, zajišťuje Změna č. 2 takto:* *14) Ve veřejném zájmu chránit a rozvíjet přírodní, civilizační a kulturní hodnoty území, včetně urbanistického, architektonického a archeologického dědictví. Zachovat ráz jedinečné urbanistické struktury území, struktury* Stránka 1 z 9	**Neakceptováno.** Vlivy návrhu Změny č. 2 ÚRP, včetně vymezení akcelerační oblasti AOV55 Košetice, byly posouzeny na úrovni koncepce v rámci strategického posouzení vlivů na životní prostředí (SEA) a Vyhodnocení vlivů návrhu na udržitelný rozvoj území (VVURU), jež je přílohou odůvodnění Změny č. 2 ÚRP; součástí posouzení jsou vlivy na krajinný ráz, dálkové pohledy na Šumavu a Český les, biodiverzitu, cestovní ruch a rekreační charakter oblasti vodní nádrže Hracholusky. Pro akcelerační oblast AOV55 bylo zpracováno biologické posouzení dle § 11 odst. 3, resp. 4 ZOZE a jeho závěry, včetně opatření k ochraně chráněných druhů netopýrů – netopýra rezavého (Nyctalus noctula), hvízdavého (Pipistrellus pipistrellus), parkového (Pipistrellus nathusii) a řasnatého (Myotis nattereri) – a ptáků, zejména jeřába popelavého, byly promítnuty do podmínek územního opatření. Vymezení akcelerační oblasti bylo provedeno při dodržení minimální odstupové vzdálenosti 0,5 km od obytné zástavby sídel Líšťany, Košetice, Písek a od samoty Rakovna, přičemž přírodní biotopy při Čeminském potoce byly z vymezení vyloučeny; potenciální vlivy na krajinný ráz jsou kompenzovány podmínkami územního opatření a tam, kde negativní vlivy nebylo možno zmírnit, nebyly příslušné části území do akcelerační oblasti zahrnuty. Námitka týkající se průměrné rychlosti větru v lokalitě (5,3 m/s oproti metodické hranici 6,7 m/s pro lesnaté prostředí dle studie ÚFA AV ČR) se vztahuje k ekonomické proveditelnosti konkrétních záměrů, nikoliv k samotné přípustnosti vymezení akcelerační oblasti jako nástroje územního plánování; záměry umísťované v akcelerační oblasti jsou osvobozeny od posuzování vlivů na životní prostředí dle § 28 ZOZE a budou povolovány v navazujících řízeních dle stavebního zákona a zvláštních předpisů. Otázky ochrany zdrojů pitné vody pro občany zásobované vlastními studnami a leteckého provozu, zejména s ohledem na koridor Letecké záchranné služby Plzeňského kraje provozované z letiště Plzeň-Líně (LKLN), budou předmětem

Poř. č.	Připomínkové místo	Číslo jednací	Článek	AO	Připomínka	Vyhodnocení
					osídlení a jedinečné kulturní krajiny, které jsou výrazem identity území, jeho historie a tradice. Tato území mají značnou hodnotu, např. i jako turistické atraktivity. Jejich ochrana by měla být provázána s potřebami ekonomického a sociálního rozvoje v souladu s principy udržitelného rozvoje. V některých případech je nutná cílená ochrana míst zvláštního zájmu, v jiných případech je třeba chránit, respektive obnovit celé krajinné celky. Krajina je živým v čase proměnným celkem, který vyžaduje tvůrčí, avšak citlivý přístup k vyváženému všestrannému rozvoji tak, aby byly zachovány její stěžejní kulturní, přírodní a užitné hodnoty. *Akcelerační oblasti jsou vymezeny s ohledem na přírodní, civilizační a kulturní hodnoty území, včetně urbanistického, architektonického a archeologického dědictví. Při jejich vymezování byl zvážen dopad na hodnoty dotčeného území a navrženými podmínkami v rámci souběžně zpracovaného územního opatření, byly eliminovány nebo zmírněny předpokládané negativní vlivy. Tam, kde negativní vlivy nebylo možno zmírnit nebo eliminovat, nebyly akcelerační oblasti vymezeny.* *14a) Při plánování rozvoje venkovských území a oblastí, ve vazbě na rozvoj primárního sektoru zohlednit ochranu kvalitních lesních porostů, vodních ploch a kvalitní zemědělské, především orné půdy a ekologických funkcí krajiny.* *Akcelerační oblasti jsou vymezeny s ohledem na ochranu kvalitních lesních porostů, vodních ploch a kvalitní zemědělské, především orné půdy a ekologických funkcí krajiny. Při jejich vymezování byl zvážen dopad na hodnoty a rozvoj primárního sektoru, lesy ochranné a lesy zvláštního určení, tedy nejkvalitnější lesní porosty jsou z vymezení akceleračních oblastí pro rozvoj výroby energie z větrné energie vyloučeny, stejně tak jsou vyloučeny pozemky zemědělského půdního fondu s I. a II. třídou ochrany BPEJ a pozemky určené k plnění funkcí lesa z vymezení akceleračních oblastí pro rozvoj výroby energie z energie slunce. Další vlivy na složky primárního sektoru a ekologickou funkci krajiny jsou eliminovány nebo zmírněny v rámci souběžně zpracovaného územního opatření. Tam, kde negativní vlivy nebylo možno zmírnit nebo eliminovat, nebyly akcelerační oblasti vymezeny.* Z odůvodnění návrhu Změny č. 2 ÚPR se pak k dotčené akcelerační oblasti AOV55 Košetice podává: *„Vymezení proběhlo na základě biologického posouzení oblasti B111 v její centrální části západně od obce Košetice, při dodržení vzdálenosti 0,5 km od obytné zástavby sídel Líšťany, Košetice, Písek a od samoty Rakovna, a s ohledem na identifikované hodnoty prověřeného území, a to přírodní biotopy při Čeminském potoce podél severní hranice. Výše uvedené lokality byly z důvodu ochrany uvedených hodnot z vymezení vyloučeny.* *Dotčení dalších identifikovaných hodnot v území, a to cenných biotopů (zejména sekundárních trávníků a vřesovišť), ÚSES a významných krajinných prvků, vliv na ptáky jestřáb lesní, krkavec velký, a další ptáky a netopýry, další ptáky a letouny jsou kompenzovány v rámci souběžně zpracovaného územního opatření, které je nedílnou součástí vymezení akcelerační oblasti a jehož podmínky musí být při rozhodování v území respektovány.* *Z hlediska krajinného rázu se nepředpokládají významné dopady, nicméně potenciální vlivy na lokální hodnoty jsou kompenzovány v rámci územního opatření.* *Rozloha akcelerační oblasti je 2,7 km^2 a odhadovaný maximální celkový instalovaný výkon záměrů pro využití obnovitelného zdroje – energie větru umístitelných v této akcelerační oblasti je 28,0 MW.“* Stránka 2 z 9	posouzení příslušnými dotčenými orgány v navazujících řízeních dle stavebního zákona a zvláštních předpisů, jejichž podmínky relevantní požadavky v těchto oblastech zahrnují.

Poř. č.	Připomínkové místo	Číslo jednací	Článek	AO	Připomínka	Vyhodnocení
					Akcelerační oblast AOV55 Košetice je vymezena na území obcí Líšťany, Újezd nade Mží (viz níže):  Při vymezení předmětné akcelerační oblasti nebyly zohledněny a řádně posouzeny krom jiného následující skutečnosti, které jsou pro dané podstatné. Připomínky se tak vztahují, resp. je lze shrnout (ve vazbě na naplňování výše uvedených priorit) do několika oblastí (v podrobnostech viz níže). **1. Charakter území a principy (priority) vymezování akceleračních oblastí** Pro dotčenou akcelerační oblast jsou stanoveny podmínky umožňující realizaci zařízení o výšce přesahující 150 m (pro představu – věž katedrály svatého Bartoloměje v Plzni, která je nejvyšší kostelní věží v České republice, dosahuje výšky 102 m). Jedná se tak o zařízení, která budou výrazným prvkem v krajině – z akcelerační oblasti je vidět celá západní část Šumavy a Český les. Jde tak o jedinečný pohledový prvek, který by byl umístěním zařízení zcela znehodnocen. Umožnění umístění zařízení větrných elektráren do předmětné akcelerační oblasti tak zcela zásadním způsobem změní krajinný ráz, což je z hlediska ochrany krajinného rázu zcela zásadní. Zároveň je třeba uvést, že akcelerační oblast byla vymezena severovýchodně od vodní nádrže Hracholusky, která je významnou rekreační oblastí v Plzeňském kraji. Vymezení oblasti by tedy mělo zásadně negativní dopady na krajinu, rekreační oblast, životní prostředí, územní rozvoj i sociální stabilitu regionu. Tato oblast je dlouhodobě vyhledávaná pro svůj klid, přírodní charakter a rekreační hodnotu. Není známo, zda, případně v jaké míře vyhodnocení, SEA obsahuje analýzu dopadu na cestovní ruch a využití významné rekreační lokality přehrady Hracholusky, s níž navrhovaná zóna bezprostředně sousedí. Tuto otázku je jistě též třeba zohlednit a v rámci posouzení navrhované AZ se jí pečlivě zabývat a s problematikou se vypořádat. Přilehlé obce oblastí přímo dotčené jsou jednou z hlavních vstupních bran k přehradě. Značná část rekreační oblasti dokonce přímo katastrálně a samosprávně spadá pod obec Líšťany, vč. mnoha známých a sezónně hojně využívaných rekreačních zařízení, jako je např. Kemp Keramika ad., takto zda a nakolik dosud ryze 	

Poř. č.	Připomínkové místo	Číslo jednací	Článek	AO	Připomínka	Vyhodnocení
					vesnický, v případě realisace VTE v navrhovaném rozsahu, může nově průmyslový charakter krajiny turisty odradit (viz např. https://www.visitplzen.eu/poznej-plzen/vylety-do-okoli/prehrada-hracholusky/). **Větrné elektrárny jako bezkonkurenční výškové dominanty by zásadně změnily krajinný ráz oblasti, zcela by potlačily současné výhledy a fakticky změnily přirozené výhledové dominanty** (pohoří Šumava, Český les). **Naopak by byl vytvořen zcela nový (umělý) prvek v krajině, který by vytěsnil všechny ostatní přirozené dominanty**. Vymezení akcelerační oblasti v takovéto lokalitě je proto z hlediska ochrany krajinného rázu neakceptovatelné. **2. Podmínky pro vymezení akcelerační oblasti pro rozvoj výroby energie z větrné energie** Předně je třeba uvést, že **ve vymezené akcelerační oblasti AOV55 Košetice není dostatečně silná větrná energie**. Veškerá dostupná metodika pro posouzení vhodnosti místa pro výstavbu VTE ve vztahu k větrným podmínkám se odkazuje na studii Ústavu fyziky atmosféry AV ČR, která pro vymezení zón vhodných pro výstavbu VTE pracuje s průměrnými rychlostmi větru ve výškách 10 m a 100 m nad povrchem a poskytuje podrobnou metodiku vymezení zón pro výstavbu VTE z hlediska vhodných větrných podmínek vs. ekonomika provozu. Metodika je založena právě na těchto referenčních hodnotách (bez ohledu na skutečné hodnoty ve vyšších vrstvách atmosféry a reálné parametry následné instalace) takto fakticky řeší též otázku udržitelnosti projektu. Jedná se o metodiku „*Potenciál větrné energie v České republice*“, zpracovanou Davidem Hanslianem za Ústav fyziky atmosféry AV ČR. Předmětná metodika předjímá používání větrných map a metodiky Ústavu fyziky atmosféry AV ČR. Uvádí se jako referenční rychlost větru ve výšce 100m min 6 m/s, resp. u v předmětné lokalitě v blízkosti lesa 6,7 m/s, ve vymezené zóně dosahuje rychlost větru 5,3 m/s, ojediněle 5,8 m/s. V návrhu změny č. 2 ÚRP je limitována výška VTE na max. 200 m vč. horní úvrati listu rotoru, tj. méně než obvyklých 120 m po výšku osy rotoru plus 180 m průměr rotoru (list dl 90 m), takto patrně výška osy rotoru kolem 110 m. **Neobstojí tedy argument odkazu na větrné podmínky ve vyšších výškách, kde údajně více fouká s odkazem na jiné, než metodikou předpokládané oficiální mapy, pro VTE navrhované v předmětné zóně P je výška 100 m a zde panující větrné podmínky odpovídající**. Technický potenciál větrné energie byl původně odhadnut v rámci studie, zpracované Hanslianem a kol, 2007: V prvním kroku byl vymezen rozsah území, kde byla za stávajících ekonomických podmínek výstavba VTE považována za rentabilní. Za limitující faktor byla považována primárně vypočtená průměrná rychlost větru ve výšce 100 m nad povrchem, neboť větrnost lokality je hlavním faktorem určujícím výnosy daného projektu. Aby stanovení limitu pro výstavbu VTE lépe odpovídalo místním podmínkám, byla hranice rentability modifikována. Limit ve výši 6 m/s byl uvažován pro typický případ bezlesé krajiny ve středních nadmořských výškách 450 - 600 m n.m. Pro ostatní území byl limit upraven následovně: - roste s rostoucí nadmořskou výškou (od 5,8 m/s v nadmořské výšce do 300 m n. m. do 6,3 m/s v nadmořské výšce nad 900 m n.m.), neboť s nadmořskou výškou lokality silně koreluje řada faktorů negativně ovlivňujících ekonomiku výstavby VTE – snižující se hustota vzduchu, námraza, náklady na vyvedení výkonu a jinou infrastrukturu apod., - roste s rostoucí členitostí a hustotou vegetačního krytu odvozeného podle klasifikace land-cover CORINE, a to jednak z důvodu zvýšeného počtu překážek (střídavá krajina) či posunu vertikálního Stránka 4 z 9	

Poř. č.	Připomínkové místo	Číslo jednací	Článek	AO	Připomínka	Vyhodnocení
					profilu rychlosti větru (souvislý porost), a jednak z důvodu v průměru vyšší investiční náročnosti a obtížnějšího povolovacího řízení v členitých či lesnatých typech krajiny. Konkrétně byla hranice rentability navýšena v případě souvislých lesních porostů o 0,7 m/s, v případě střídavé krajiny méně. Je zřejmé, že v případě předmětné zóny (zde 5,1 až 5,8m/s) viz http://vitr.ufa.cas.cz/vetrna_mapa_100m/ není splněna podmínka minimální průměrné rychlosti větru (požadováno minimálně 6, resp. 6,7m/s, blízkost lesů); **laicky a stručně shrnuto - zde (dostatečně) nefouká s odkazem na metodiku UFA AV**. **3. Ochrana kvalitních lesních porostů, vodních ploch a kvalitní zemědělské, především orné půdy a ekologických funkcí krajiny** **a) (ne)zohlednění dopadů na živočichy, zejména (nikoliv však výlučně) na v oblasti žijící netopýry a jeřába popelavého** V navrhované akcelerační oblasti se nachází migrační trasy vysoké zvěře, převážně jelena siky, ptactva a dalších druhů. Umožněním umístění zařízení větrných elektráren bude znamenat zvýšené riziko úbytku této zvěře, čímž dojde k narušení ekologické stability území. V oblasti ochrany přírody aktivně působí na území obcí Líšťanska několik občanů (Ing. Petr Soukup, Košetice, Bc. Bc. Jaroslava Ledererova, Písek, p. Martin Horváth, Líšťany, ad.), kteří mj. též z důvodu možnosti formálně se zapojit do projednávané problematiky akcelerační zóny, svoji činnost nyní formalizovali prostřednictvím založení Spolku pro ochranu přírody a krajiny Líšťansko. S nikým nebylo vymezení předmětné zóny konzultováno. Dle platné *Metodiky ke stanovování podmínek a zmírňujících opatření v návrhu územního opatření podle zákona č. 249/2025 Sb., o urychlení využívání některých obnovitelných zdrojů energie a o změně souvisejících zákonů (zákon o urychlení využívání obnovitelných zdrojů energie)*, která je určena zejména pro autorizované osoby podle § 19 zákona o posuzování vlivů na životní prostředí a § 45j zákona o ochraně přírody a krajiny a pro dotčené orgány z oblasti ochrany životního prostředí (Metodika byla připravena Ministerstvem životního prostředí ve spolupráci s Ministerstvem pro místní rozvoj a Ministerstvem zemědělství viz https://mzp.gov.cz/system/files/2025-12/OSDE-metodika_ke_stanoveni_podminek_a_zmirnujicich_opatreni-20251212.pdf se v bodě 6. Metodiky (Podklady pro návrh podmínek a zmírňujících opatření z oblasti životního prostředí) mj. uvádí, že při zpracování návrhu podmínek a zmírňujících opatření v návrhu územního opatření lze vycházet zejména z následujících podkladů: - územně analytické podklady obsahující sledované jevy v území; - posouzení akcelerační oblasti ve vztahu kvýskytu volně žijících živočichů, planě rostoucích rostli a přírodních stanovišť (§ 11 odst. 3 nebo 4 ZOZE); - Informační systém ochrany přírody (ISOP), zejména nálezová databáze ochrany přírody (NDOP) a vrstva mapování biotopů; - **mapy citlivosti ptáků vůči výstavbě větrných elektráren v Česku (v případě akceleračních oblastí vymezovaných za účelem využití energie větru), popř. mapy citlivosti netopýrů;** - mapové podklady na geoportálu Národního lesnického institutu; - evidence ekologicky významných prvků v LPIS; Stránka 5 z 9	

Poř. č.	Připomínkové místo	Číslo jednací	Článek	AO	Připomínka	Vyhodnocení
					Ve vztahu k mapám citlivosti ptáků vůči výstavbě větrných elektráren v Česku (v případě akceleračních oblastí vymezovaných za účelem využití energie větru), popř. mapy citlivosti netopýrů, se současně v pozn. 9 uvádí, že **k datu vydání Metodiky nejsou mapy citlivosti netopýrů k dispozici**. Jako podkladový materiál je v tomto případě nepochybně nutné aplikovat oficiální metodiku vydanou Českou společností pro ochranu netopýrů (https://www.ceson.org), která se podílí na monitoringu netopýřích populací v ČR a reprezentuje státní ochranu netopýrů v tuzemsku i zahraničí, viz https://www.ceson.org/document/metodika_aopk_2010.pdf. V Metodice je řešena též problematika ochrany netopýrů vs. výstavba a provozování VTE (srov. Metodická příručka str. 65 až 67 vč.). Zde se mj. podává, že již na konci devadesátých let byly publikovány práce o potenciálním škodlivém vlivu VTE na netopýry v oblasti severního Německa. Mezitím byl zahájen podrobný výzkum této problematiky na velkých vnitrozemských uskupeních turbín VTE ve Spojených státech. Zde bylo např. ve dvou parcích VTE během šesti týdnů zaznamenáno 1764 a 2900 mrtvých netopýrů. Z dalších studií je také zřejmé, že umístění elektráren na topograficky výrazných místech, jako jsou vrcholy a hřebeny kopců, migrační koridory mezi lesy, ostrovy u pobřeží apod., výrazně zvyšuje možnost kolize. Bohužel se jedná právě o místa, kde se VTE hojně budují, tj. i předmětná akcelerační oblast AOV55 Košetice. Dále se podává, že v případě výstavby nové větrné elektrárny je třeba trvat na provedení alespoň ročního předběžného monitoringu aktivity netopýrů v širší oblasti a přímo v dotčeném místě. V předmětné oblasti se konkrétně jedná o výskyt a ochranu netopýra rezavého (Nyctalus noctula), netopýra hvízdavého (Pipistrellus pipistrellus), netopýra parkového (Pipistrellus nathusii). Specificky v případě daní oblasti též o výskytu zákonem chráněného netopýra řasnatého (Myotis nattereri) v lokalitě Košetice (zdroj https://www.ceson.org). Nad rámec výše uvedeného je opakovaným pozorováním (vč. videozáznamu) doložen výskyt několika párů Jeřába popelavého na polích v okolí Líšťan, což je též zapotřebí zohlednit při hodnocení vhodnosti předmětné lokality (viz https://portal.nature.cz/w/druh-1177#/). V návrhu Změny č. 2 ÚRP se sice vychází z metodiky CESON a na tuto se odkazuje, stanovuje se však pouze podmínka na monitoring po zahájení provozu; vytrhuje se tak z metodiky pouze část doporučení a jednoznačně zcela účelově je vypuštěna část o doporučení ročního monitoringu před posouzením lokality a návrhem opatření, zde vydání ZUP. **b) (ne)zohlednění dopadů na vodu v přírodě, vodní zdroje** Navrhovanou oblast je nutno pečlivě posoudit v kontextu s ochranou vod, vodních zdrojů a prokazatelně vyloučit veškeré případně negativní dopady navržené akcelerační zóny především na zdroje pitné vody pro občany Líšťanska. V části obce Líšťany a Písek, které přiléhají, anebo jsou v těsné blízkosti akcelerační oblasti, zde, stejně jako v dalších dotčených lokalitách, není veřejný vodovod a zásobování pitnou vodou je tak řešeno výlučně vlastními studnami. Akcelerační oblast je navržena na hřebeni (částečně souběžně s komunikací Město Touškov – Líšťany), který tvoří rozvodí Hracholuské přehrady a Čemínského potoka. Konkrétně část Písek je na pomyslném hřebeni a dlouhodobě a prokazatelně se potýká s nedostatkem spodní vody. Obec musela již opakovaně v letních měsících řešit zásobování náhradním zdrojem pitné vody. Návrh Změny č. 2 ÚRP se nijak nevypořádává s tím, že umístění VTE může mít lokálně negativní dopad na změny proudění vzduchu a takto vliv na objem srážek v oblasti, a tedy i na hladinu spodní vody. **Ponechání předmětné akcelerační oblasti v návrhu Změny č. 2 ÚRP by z tohoto pohledu mohlo představovat ohrožení majetku a zdraví zde žijících lidí**. 	

Poř. č.	Připomínkové místo	Číslo jednací	Článek	AO	Připomínka	Vyhodnocení
					Obec Líšťany v posledních několika letech v této oblasti realizovala několik investic s podílem dotačních prostředků na obnovu krajinných vodních prvků, zadržování vody v krajině a obnovu rybník. Mezi nimi byly mj. i následující investice: - vybudování tůní pro zadržování vody v krajině v roce 2025, - vyčištění rybníka v Košeticích, - vyčištění rybníka v Písku. Navrhovaná akcelerační oblast na výstavbu VTE výrazně ovlivňuje výsledný efekt těchto investic a neinklinuje k jejich posílení, ale spíše k jejich degradaci a potenciálně až ke zmaru těchto investic. **c) (ne)zohlednění dopadů na krajinu a nedodržení odstupové vzdálenosti od obydlí** Projednávaný návrh Změny č. 2 ÚRP zjevně nerespektuje zadavatelem předepsané závazné podklady pro pořízení změny v podobě mapy Ústavu přírody a krajiny (UPK), kdy předmětná navrhovaná zóna o výměře 2,7 km² nerespektuje minimální odstupovou vzdálenost 500 m, zde označenou coby obalovou zónu od sídel. Při respektování mapových podkladů a dodržení této vzdálenosti se navrhovaná zóna zmenší zjevně natolik, že nesplní parametr minimální výměry stanovený v souladu s usnesením Vlády ČR na 2,7 km². Již jen z tohoto důvodu je akcelerační oblast vymezena v rozporu s předmětným usnesením a má být z návrhu Změny č. 2 ÚRP vypuštěna. Zásahy do krajinného rázu mohou být prováděny pouze v případě, že budou zachovány významné krajinné prvky, zvláště chráněná území, kulturní dominanty krajiny, harmonické měřítko a vztahy v krajině (viz bod 1. čl. II. připomínek). V zásadě se lze ztotožnit s popisem zóny, jak je uveden v podkladovém materiálu PK (viz. Příloha č. 2, str. 55 ad.) https://www.plzensky-kraj.cz/uzemni-studie-rozvoje-vetrnych-a-fotovoltaickych-. Zde se mj. podává, že *podobně bude značně ovlivněna západní část obytných území Plzně, ačkoli se jedná již o značnou vzdálenost, i uplatnění historického Města Touškov s cenným panoramatem. Přestože se jedná o běžnou krajinu s výrazným vlivem kolektivizace zemědělství, vizuální dopad VTE je výrazný a ovlivňuje i cenné krajiny (z pocitové mapy: malebná krajina v údolí řeky Mže). Je nutné prověřit podrobněji vlivy na zmiňované hodnoty*. Závěrem se hodnotí vhodnost lokality jako nízká. Názory na estetický přínos staveb VTE jsou jistě k diskusi, zcela bez diskuse však je klasifikace VTE coby industriální stavby, jež v případě rozsáhlých větrných parků, nadto namnoze profilu krajiny a krajinnému rázu zcela zjevně nepřiměřené, jak co do rozsahu instalací, tak výškou často nad 120 m, v poslední době dokonce nezřídka i nad 200 m, pak zcela jistě do naší venkovské krajiny prosté jiných industriálních staveb nepatří a doba, kdy se takto umisťovala např. monstrózní betonová sila či v bezprostřední blízkosti obydlí velkokapacitní vepříny ad., vše v zájmu budování socialismu, je již definitivně za námi. **Právě s důrazem na ochranu kvalitních lesních porostů, vodních ploch a kvality zemědělské půdy a ekologických funkcí krajiny je vymezení akcelerační oblasti v této lokalitě neakceptovatelné.** **4. Priority pro výběr akceleračních oblastí** Při vymezování akceleračních oblastí mají být přednostně využívány umělé a zastavěné plochy. Akcelerační oblast AOV55 Košetice je však vymezena v rozporu s daným, je navržena primárně na lesních pozemcích, pozemcích trvalého travního porostu a orné půdě ve volné, krajinářsky hodnotné a dosud nenarušené krajině, což je v rozporu se stanovenými prioritami. 	

Poř. č.	Připomínkové místo	Číslo jednací	Článek	AO	Připomínka	Vyhodnocení
					5. Ostatní vlivy a jejich posouzení **a) územní plán obce Líšťany a její další rozvoj** Na vymezeném území obce Líšťany se dlouhodobě připravují (v současné době se zpracovává nový územní plán) pozemky pro výstavbu přibližně 70 rodinných domů (dotčené pozemky č. parc. v k.ú. Líšťany), to vše za účelem dalšího rozvoje obce, který mimo jiné zahrnuje nárůst počtu obyvatel v dané obci (lokalitě). Výstavba větrných elektráren v blízkosti plánované výstavby by snížila zájem o danou lokalitu, omezila rozvoj obce, a znehodnotila investiční přípravu území. Ze strany současných občanů jsou vyjadřovány obavy o „odliv" mladých rodin, což má přímý negativní dopad na pokles počtu žáků do naší mateřské i základní školy. Zároveň by tím mohlo dojít k ohrožení udržitelnosti školského zařízení a ke snížení dostupnosti pracovní – typem se jedná o malotřídní školu s kapacitou 50 žáků základní školy a 25 dětí školy mateřské, zároveň jde o spádové zařízení pro obce v působnosti obecního úřadu Líšťany. **b) dopravní a technická proveditelnost a obslužnost** Taktéž je třeba zohlednit dopravní a technickou proveditelnost a obslužnost. Zařízení daného typu vyžadují přepravu mimořádně rozměrných a těžkých komponentů s nadstandardní hmotností a šířkou. Navrhovaná oblast je však pro dané s ohledem na charakter území (členitý reliéf, omezená kapacita komunikací nižších tříd a jejich technický stav) nevhodná. Přepravní trasy tak nelze zajistit bez významných zásahů do okolní krajiny a dopravní infrastruktury, které by mohly mít dlouhodobé negativní dopady v dotčených trasách, zvýšení zátěže místních komunikací, bezpečnost a plynulost dopravy v obcích, což má i přímý ekonomický dopad na realizaci takové stavby. **c) (ne)zohlednění leteckého koridoru Letecké záchranné služby Plzeňského kraje a letiště Plzeň-Líně** V neposlední řadě je též nutno zmínit, že přímo navrhovanou akcelerační oblastí vede značně exponovaný koridor Letecké záchranné služby Plzeňského kraje, která je v současné době provozována Armádou České republiky (vojenský útvar 4128 Líně). Dle našich (dostupných) informací se touto trasou na denní bázi obsluhuje mj. značná část Karlovarského kraje a též se touto oblastí vracejí posádky z heliportu ve FN Plzeň na základnu umístěnou v prostoru letiště Plzeň-Líně (LKLN). Předmětné je též mj. ověřeno nejen mnohačetným pozorováním obyvatel v místě plánované oblasti, ale dokonce potvrzena konzultací s posádkou vrtulníku W-3A Sokol LZS AČR v rámci prezentace LZS na akci „Den ve vzduchu 2026, Plasy". V souvislosti s potenciální výstavbou VTE v předmětné oblasti je dle vyjádření posádky a též z veřejně dostupných zdrojů ověřitelné, že vrtulníky LZS (provozované např. LS Policie ČR, DSA, ATE) se běžně pohybují v nízkých výškách a VTE jsou pro ně považovány za významnou překážku, kterou musí piloti při letech za snížené viditelnosti nebo v noci evidovat. Řádově významnější však je změna proudění vzduchu, kdy podle studií (např. EASA) mohou VTE způsobovat nebezpečnou turbulenci až do vzdálenosti **9násobku průměru rotoru** směrem po větru (kdy tento se navíc mění.) U 170 m vysoké VTE, kde dosahuje průměr rotoru běžně až 180 m, odstupová (bezpečná) vzdálenost pak činí minimálně 1620 m. Nebezpečí se pak významně násobí v případě vícečetných instalací v podobě větrných parků, kdy nejsou vlivy exaktně popsány a vedle velikosti větrného parku závisí na mnoha dalších okolnostech a specifických místních podmínkách. Do úvahy rovněž nebyla vzata skutečnost, že v bezprostřední blízkosti (přibližně 15 km) akcelerační oblasti je letiště Plzeň-Líně, jehož význam v následujících letech bezpochyby stoupne v souvislosti s kroky (plány) Armády ČR, potažmo Ministerstva obrany ČR. Stránka 8 z 9	

Poř. č.	Připomínkové místo	Číslo jednací	Článek	AO	Připomínka	Vyhodnocení
					III. Návrh Změny č. 2 ÚRP, stejně jako související Vyhodnocení vlivů na udržitelný rozvoj území, vykazují závažné věcné i procesní nedostatky, které činí předloženou dokumentaci v podstatných částech nepřezkoumatelnou, odborně nedostatečnou a rozpornou se základními principy ochrany životního prostředí, ochrany krajiny a požadavky na zachování ekologické stability území. Vymezení akcelerační oblasti AOV55 Košetice v návrhu Změny č. 2 ÚRP nenaplňuje stanovené priority, dokonce je lze hodnotit jako rozporné s těmito prioritami. Vyhodnocení SEA v podstatných částech nahrazuje odborné hodnocení obecnými deklaracemi o přijatelnosti záměru, aniž by byly konkrétní environmentální dopady řádně identifikovány, kvantifikovány a odborně verifikovány. Takový postup odporuje požadavkům zákona č. 100/2001 Sb., i ustálené judikatuře Nejvyššího správního soudu. Předložené Vyhodnocení vlivů návrhu Změny č. 2 ÚRP na udržitelný rozvoj území se současně nedostatečně vypořádává s principem předběžné opatrnosti, jenž představuje základní princip environmentálního práva vyplývající jak z práva Evropské unie, tak z českého právního řádu. V situaci, kdy existují relevantní odborné studie upozorňující na možné závažné dopady větrných elektráren na biodiverzitu, migrační chování živočichů, populaci ptáků a netopýrů i kvalitu života obyvatel, nelze rezignovat na podrobné odborné posouzení s odkazem na obecné deklarace o veřejném zájmu na rozvoji obnovitelných zdrojů energie. Z předložené dokumentace navíc není dostatečně zřejmé, proč byla jako akcelerační oblast vybrána právě lokalita AOV 55 Košetice, jakým způsobem byly hodnoceny alternativní lokality, ani proč nebyly preferovány méně konfliktní varianty. Absence řádného variantního hodnocení představuje další zásadní deficit předloženého návrhu. **Akcelerační oblast AOV55 Košetice** se nachází v pohledově exponované poloze v přímé vazbě na pohoří Šumavy a Českého lesa a je tak významným krajinným prvkem v dálkových pohledech v rámci širšího území. Připouštěná výška větrných elektráren představuje zásadní zásah do horizontů. Zároveň se jedná o významnou rekreační oblast Plzeňského kraje, která by umožněním umístění zařízení o výšce přesahující 150 m výrazně negativně ovlivnila danou lokalitu. Nelze se ztotožnit s tím, že z hlediska krajinného rázu se nepředpokládají významné dopady. Naopak lze předpokládat významné negativní dopady z hlediska krajinného rázu. **Obec Líšťany tak má s ohledem na výše uvedené za to, že jediným přijatelným řešením je vypuštění akcelerační oblasti AOV55 Košetice z návrhu Změny č. 2 ÚPR. Naopak její ponechání v návrhu Změny č. 2 ÚPR by znamenalo přijetí řešení, které nemá oporu jak z odborného, tak právního hlediska, je v rozporu se stanovenými prioritami, s charakterem území, se systémem ochrany krajiny, s metodikou vymezování akceleračních oblastí i s principy udržitelného rozvoje území.**	
1417.	Kopetzký Jiří, Ing.	MMR-35191-2026-81	99cm	AOV29	**Věc: Připomínka k návrhu Změny č. 2 Územního rozvojového plánu a k Vyhodnocení vlivů na udržitelný rozvoj území v části vymezení akceleračních oblastí pro větrné elektrárny (AOV29 Býškovice)** Text připomínky (stručně uveďte, proti čemu konkrétně brojíte – např. vymezení konkrétní akcelerační oblasti, absence variantního řešení, nedostatečné posouzení kumulativních vlivů apod.): Neposouzení kumulativních vlivů, Neposouzení dopadů na obytné prostředí **Odůvodnění uplatněné námitky** Odůvodnění Změny č. 2 ÚRP je koncipováno výhradně na makroúrovni a neobsahuje žádné konkrétní skutkové zjištění vztahující se k dotčenému území AOV29. Postup pořizovatele je v rozporu se směrnicí 2001/42/ES (SEA) a judikaturou Soudního dvora EU), neboť nebyly posouzeny konkrétní územní dopady, kumulativní vlivy ani varianty řešení. Proces SEA podle § 10i zákona č. 100/2001 Sb., o posuzování vlivů na životní prostředí a o změně některých souvisejících zákonů, ve znění pozdějších předpisů, vyžaduje posouzení kumulativních a synergických vlivů. Návrh Změny č. 2 ÚRP však žádné kumulativní posouzení neobsahuje, přestože akcelerační zóny umožňují souběžné umístění více větrných elektráren v těsné blízkosti sídel. Absence kumulativního posouzení je	**Neakceptováno.** Vlivy návrhu Změny č. 2 ÚRP, včetně vymezení akcelerační oblasti AOV29 Býškovice, byly posouzeny na úrovni koncepce v rámci strategického posouzení vlivů na životní prostředí (SEA) a Vyhodnocení vlivů návrhu na udržitelný rozvoj území (VVURU), jež je přílohou odůvodnění Změny č. 2 ÚRP; součástí tohoto posouzení jsou kumulativní vlivy záměrů v území, dopady na obytné prostředí, hluk, nízkofrekvenční hluk, stroboskopický efekt a vizuální dominance větrných elektráren. Námitka, že odůvodnění AOV29 je formulováno výhradně na makroúrovni a neobsahuje konkrétní akustické modely, vizualizace ani kumulativní posouzení pro dotčené území, nereflektuje povahu strategického dokumentu: SEA a VVURU se zaměřují na posouzení koncepcí na odpovídající úrovni obecnosti, nikoliv na posuzování jednotlivých záměrů; podrobné vyhodnocení konkrétních vlivů – včetně akustických modelů a vizualizací –

Poř. č.	Připomínkové místo	Číslo jednací	Článek	AO	Připomínka	Vyhodnocení
					v rozporu jak s požadavky SEA, tak s judikaturou Soudního dvora EU, která zdůrazňuje, že kumulativní vlivy musí být posouzeny již na úrovni koncepce. Odůvodnění AOV29 uvádí, že podmínky jsou stanoveny „za účelem ochrany zdravých životních podmínek v obytné zástavbě sídel“, avšak neobsahuje žádné posouzení vzdáleností, neobsahuje žádné akustické modely vycházející z reálných parametrů záměrů ani modely zohledňující nejnepříznivější provozní a meteorologické podmínky včetně nočního režimu provozu, žádné vizualizace, žádné posouzení dominance ani kumulace. Územní rozvojový plán nesmí přenášet posouzení zásadních vlivů na nižší úroveň řízení. Nejvyšší správní soud opakovaně judikoval, že koncepční dokument musí sám o sobě obsahovat dostatečné vyhodnocení dopadů na území a nemůže spoléhat na to, že tyto otázky budou řešeny až v územním nebo stavebním řízení. Pokud ÚRP umožní umístění větrných elektráren bez distanční regulace, přenáší odpovědnost na řízení o povolení záměru, což je v rozporu s principem hierarchie územního plánování. Absence distanční regulace je společnou vadou všech tří opatření a představuje zásadní deficit ochrany zdraví a obytného prostředí. Opatření obecné povahy neobsahuje jakoukoli odstupovou vzdálenost od obytné zástavby, i když je v AOP29 Býškovice počítáno s 66 VTE, navzdory tomu, že větrné elektrárny o výšce až 200 metrů představují mimořádně intenzivní zdroj hluku, nízkofrekvenčního hluku, aerodynamického šumu, amplitudové modulace, stroboskopického stínění a vizuální dominance. Pokud může ÚRP stanovit výšku a dále počítá se 66 větrníky, může stanovit i minimální vzdálenost od obytné zástavby, která je standardním nástrojem územního plánování. Distanční regulace je běžnou součástí územních plánů (např. odstupy od lesa, od dopravní infrastruktury, od vodních toků, od chráněných území). Neexistuje žádný právní důvod, proč by ÚRP nemohl stanovit odstup větrných elektráren od obytných ploch.	proběhne v navazujících řízeních dle stavebního zákona a zvláštních předpisů, neboť záměry umísťované v akcelerační oblasti jsou osvobozeny od posuzování vlivů na životní prostředí dle § 28 ZOZE. Podmínky územního opatření k AOV29 stanoví požadavky k ochraně zdravých životních podmínek v obytné zástavbě přilehlých sídel a v navazujících řízeních budou záměry posuzovány s ohledem na platné hygienické normy pro hluk, stroboskopické stínění a další vlivy na obytné prostředí, čímž je ochrana zdraví a pohody obyvatel v dosahu záměrů zajištěna. Námitka ohledně absence distanční regulace minimální odstupové vzdálenosti od obytné zástavby v územním opatření se nepřijímá, neboť vymezení akcelerační oblasti samo o sobě nezakládá právo na umístění větrné elektrárny v libovolném místě oblasti bez respektování zákonných limitů a podmínek územního opatření; ochrana obytného prostředí je garantována prostřednictvím platných právních předpisů a hygienických norem uplatňovaných v navazujících řízeních dle stavebního zákona a zvláštních předpisů.
1418.	Adamíková Petra	MMR-35194-2026-81	99czzs, 99bf, 99bi	AOV98, AOS6, AOS9	Věc: **PŘIPOMÍNKA K NÁVRHU ZMĚNY Č. 2 ÚZEMNÍHO ROZVOJOVÉHO PLÁNU ČR (§ 97 zák. č. 283/2021 Sb., stavební zákon)** **PŘIPOMÍNKY K VYHODNOCENÍ VLIVŮ NÁVRHU ZMĚNY Č. 2 ÚZEMNÍHO ROZVOJOVÉHO PLÁNU NA UDRŽITELNÝ ROZVOJ ÚZEMÍ** **PŘIPOMÍNKY K NÁVRHŮM JEDNOTLIVÝCH ÚZEMNÍCH OPATŘENÍ K AKCELERAČNÍM OBLASTEM VYMEZENÝM V NÁVRHU ZMĚNY Č. 2 ÚZEMNÍHO ROZVOJOVÉHO PLÁNU** **I. Úvod** V souladu s možností uplatnit připomínky k návrhu Změny č. 2 Územního rozvojového plánu ČR (ÚRP ČR), podávám připomínku k vymezení akcelerační oblasti pro rozvoj výroby energie z větrné energie a rozvoj výroby energie z energie slunečního záření. **Vymezení území dotčeného připomínkami: Zborovice, Zlínský kraj** Územní opatření AOV98, AOS6, AOS9 a současně na širší území, které může být navrženým řešením přímo či nepřímo ovlivněno. **Připomínku podávám:** • jako osoba žijící v dotčeném území • hospodařím na půdě	**Akceptováno částečně.** Akcelerační oblast AOV98 – Tetětice byla vypuštěna. Vlivy návrhu Změny č. 2 ÚRP, včetně vymezení akceleračních oblastí AOS6 Zdounky a AOS9 Zborovice, byly posouzeny na úrovni koncepce v rámci strategického posouzení vlivů na životní prostředí (SEA) a Vyhodnocení vlivů návrhu na udržitelný rozvoj území (VVURU), jež je přílohou odůvodnění Změny č. 2 ÚRP; součástí posouzení jsou kumulativní vlivy dotčených akceleračních oblastí na obec Zborovice a okolí, vlivy na krajinný ráz, zdraví obyvatel, hluk, stroboskopický efekt a ochranu kulturního dědictví. Pro každou z akceleračních oblastí bylo zpracováno biologické posouzení dle § 11 odst. 3, resp. 4 ZOZE a jeho závěry, včetně opatření k ochraně chráněných druhů živočichů v blízkosti CHKO a lokality Natura 2000 Troják, byly promítnuty do podmínek územních opatření; podmínky územních opatření zohledňují rovněž požadavky na ochranu krajinného rázu a kulturního dědictví v okolí zámku Kroměříž zapsaného na seznam UNESCO. Záměry umísťované v akceleračních oblastech jsou osvobozeny od posuzování vlivů na životní prostředí dle § 28 ZOZE a budou povolovány v navazujících

Poř. č.	Připomínkové místo	Číslo jednací	Článek	AO	Připomínka	Vyhodnocení
					Jedná se o území s významnými krajinnými hodnotami /region Haná, nejúrodnější zemědělská půda – v návrhu je umístění větrného parku AOV 98 ze 40 % na třídě ochrany půdy č.1 a z 56 % na půdě třídy ochrany č.2, což jsou půdy s nejvyšší prioritou ochrany a jejich zábor musí být důsledně vysvětlen. S přírodními hodnotami / chráněná krajinná oblast Nátura 2000, Troják/. Památkovými /**UNESCO, zámek Kroměříž/** a obytnými hodnotami, které nejsou návrhem dostatečně respektovány. **Dopad návrhu na mou osobu spočívá v tom, že má obec je ohrožena kumulativním vlivem všech tři zón (AOV 98, AOS 6, AOS 9)** S návrhem týkajícím se Územního opatření k AOV98, AOS6, AOS9 **nesouhlasím** a požaduji jeho **vyřazení nebo zásadní přepracování**, neboť vykazuje závažné nedostatky z hlediska zákonnosti, ochrany životního prostředí i dopadů na obyvatele v dané oblasti. **II. Zákonnost a nesoulad s právními předpisy ČR** **1) Rozpor se zákonem č. 500/2004 Sb., správní řád** • § 3 – nebyl zjištěn stav bez důvodných pochybností • § 68 – nedostatečné odůvodnění Návrh **je nepřezkoumatelný**, protože neobsahuje konkrétní podklady pro dané území. **2) Rozpor se zákonem č. 100/2001 Sb. (EIA/SEA),** chybí posouzení: • kumulativních vlivů • variantního řešení • konkrétních dopadů na území Dokumentace SEA **je neúplná a věcně nedostatečná**. **3) Rozpor se zákonem č. 114/1992 Sb. (ochrana přírody a krajiny)** • ohrožení krajinného rázu (§ 12) • narušení ekologické stability • zásah do biotopů a migračních tras **4) Rozpor se stavebním zákonem** • § 18 a § 19 – ochrana hodnot území • požadavek na udržitelný rozvoj Návrh představuje industrializaci volné krajiny **bez dostatečného odůvodnění**. **III. Nesoulad s právem Evropské unie** **1) Směrnice o ptácích (2009/147/ES) a o stanovištích (92/43/EHS)** • nelze vyloučit negativní vliv na chráněné druhy • chybí dostatečné biologické podklady **Rozpor** s požadavkem vyloučení významného vlivu. **2) Směrnice EIA (2011/92/EU)** • nedostatečné zapojení veřejnosti	řízeních dle stavebního zákona a zvláštních předpisů. Námitky ohledně absence variantního řešení, nedostatečnosti biologických posouzení, nesouladu se směrnicí RED III a neodůvodnění nevyužití brownfieldů nemohou být přijaty, neboť výběr lokalit pro solární akcelerační oblasti byl řádně zdůvodněn v odůvodnění návrhu s přihlédnutím ke stanoveným prioritám a kumulativní vlivy více záměrů v území, na které podatelka výslovně poukazuje, byly posouzeny v rámci SEA/VVURU.

Poř. č.	Připomínkové místo	Číslo jednací	Článek	AO	Připomínka	Vyhodnocení
					• nedostatečné vyhodnocení vlivů **3) Směrnice RED III (2023/2413)** nebyla doložena priorita využití: • zastavěných ploch • brownfieldů • technicky narušených území Vymezení ve volné krajině je **v rozporu s principem minimalizace dopadů**. **4) Princip předběžné opatrnosti (čl. 191 SFEU)** Politika Unie v oblasti životního prostředí přispívá k sledování následujících cílů: • zachování, ochrana a zlepšování kvality životního prostředí, • ochrana lidského zdraví, • uvážlivé a racionální využívání přírodních zdrojů, **5) Evropská úmluva o krajině (European Landscape Convention), ETS No. 176** • nedostatečná ochrana krajiny jako základní složky životního prostředí • ignorování charakteru území • nedostatečné zapojení veřejnosti do rozhodování o zásazích do krajiny **6) Aarhuská úmluva (Convention on Access to Information, Public Participation in Decision making and Access to Justice in Environmental Matters), 1998** • omezení práva veřejnosti na informace • omezení účasti veřejnosti na rozhodovacích procesech (pouze formální zapojení) • omezení práva veřejnosti na přístup k právní ochraně v záležitostech životního prostředí **IV. Nedostatky SEA a podkladů** • absence terénních biologických průzkumů • práce pouze s mapovými podklady (nedostatečné) • chybí reálná data o výskytu druhů • variantní řešení • posouzení vlivu na zdraví Bez těchto podkladů **nelze učinit kvalifikovaný závěr**. **V. Narušení krajiny a životního prostředí** Navržené řešení povede k: • zásadní změně krajinného rázu • narušení horizontů a dálkových pohledů • vzniku bariér v krajině • narušení ekologické konektivity • znehodnocení zemědělské půdy • zničení migračních tras živočichů Výška staveb (180 m a vyšší) **znamená nadregionální dopad**. **VI. Dopady na obyvatele** Návrh nedostatečně řeší negativní vliv na obyvatele: • hluk a nízkofrekvenční hluk • stroboskopický efekt	

Poř. č.	Připomínkové místo	Číslo jednací	Článek	AO	Připomínka	Vyhodnocení
					• světelné zatížení • kvalitu bydlení • hodnotu nemovitostí Tyto **vlivy nejsou řádně vyhodnoceny**. **VII. Kumulativní a systémové dopady** Není řešeno: • souběžné působení více projektů • celkové zatížení území • únosnost krajiny Hrozí **nevratná degradace území**. **VIII. Absence variantního řešení** Není doloženo, že byly posuzovány jiné lokality a méně konfliktní varianty, jedná se o porušení základního principu plánování. Nebyla rovněž posouzena tzv. nulová varianta (varianta 0), tedy stav území před realizací záměru, což znemožňuje objektivní hodnocení dopadů. **IX. Vyloučení EIA a nedostatečné posouzení vlivů** Navržené vymezení akceleračních oblastí má zásadní dopad i z hlediska následného povolování záměrů, neboť v těchto oblastech dochází k omezeni, resp. vyloučení standardního posuzováni vlivů na životní prostředí (EIA). O to vyšší nároky musí být kladeny na kvalitu, úplnost a konkrétnost podkladů a vyhodnocení vlivů na životní prostředí již na úrovni tohoto návrhu, neboť územní opatřeni dle ZOZE nemůže plnohodnotně nahradit individuální posouzení konkrétních záměrů. Předložený návrh však tyto požadavky nenaplňuje, zejména postrádá dostatečné vyhodnocení konkrétních lokálních dopadů, kumulativních vlivů více záměrů v území a jejich dopadů na krajinný ráz, obytné prostředí a veřejné zdraví. **X. Hlavní požadavek** Navrhuji: 1) **Vyřazení výše uvedené akcelerační oblasti z návrhu** nebo 2) Zároveň (pro případ, že nebude tomuto požadavku vyhověno) **požaduji, aby návrh změny č. 2 ÚRP ČR nebyl v této části schválen a byl vrácen k zásadnímu přepracování**, a to zejména po doplnění: • posouzení vlivu na lokality Natura 2000 dle čl. 6 odst. 3 směrnice 92/43/EHS • dostatečný biologický průzkumu odpovídající metodikám MŽP v různých ročních obdobích • hodnocení vlivu na populace netopýrů • posouzení kumulativních vlivů v širším území • hodnocení dopadů na krajinný ráz • hodnocení dopadů na využití nemovitostí vlastníků v dosahu navrhovaných 500 m od obytné zástavby a přímý dopad vymezení AO na výkon vlastnických práv těchto vlastníků, včetně uvedení metodiky, na základě které se určuje vzdálenost od zastavěného území • zdůvodnění nevyužití brownfieldů a narušených území uvedených v Národní databázi brownfieldů Do doby doplnění těchto podkladů nelze území považovat za způsobilé pro vymezení akcelerační oblasti.	

Poř. č.	Připomínkové místo	Číslo jednací	Článek	AO	Připomínka	Vyhodnocení
					Podané připomínky jsou blanketní, podatel si vymezuje právo připomínky doplnit ve lhůtě 15 dnů ode dne veřejného projednání. **<u>XI. Závěr</u>** Návrh v předložené podobě není dostatečně odůvodněný, není podložen odbornými daty, je v rozporu s právními předpisy ČR i EU a může mít závažné dopady na krajinu, životní prostředí i obyvatele, proto požaduji především vyřazení Územního opatření k AOV98, AOS6, AOS9 z návrhu Změny č. 2 Územního rozvojového plánu ČR. Pro případ, že tomuto požadavku nebude vyhověno, požaduji zásadní přepracování Návrhu Změny č. 2 ÚRP ČR tak, aby byl v souladu s právními předpisy a byly řádně vyhodnoceny jeho dopady. Žádám, aby tato připomínka byla řádně vypořádána v souladu se zákonem a aby bylo uvedeno konkrétní odůvodnění přijatého řešení.	
1419.	Myslivecký spolek Marčovická hora	MMR-35196-2026-81	99cx, 99cy	AOV44, AOV45	**Věc:** Vyjádření a připomínky k projednávanému návrhu Změny č. 2 ÚRP, k Vyhodnocení vlivů návrhu Změny č. 2 ÚRP na udržitelný rozvoj území a také k návrhům jednotlivých územních opatření. • **Územní opatření k AOV44 Litochovice** • **Územní opatření k AOV45 Bušanovice** Vážení, v naší honitbě se aktuálně vyskytují chráněné a kriticky ohrožené druhy živočichů: Např.: Orel mořský, Kormorán velký, Čáp bílý, Čáp černý, Vlk obecný a Rys ostrovid. Jak výstavba větrných elektráren a jejich napojení na distribuční síť, tak jejich následný provoz bude výše uvedené živočichy zcela jistě **negativně ovlivňovat.** Dojde k narušení migračních tras ptáků a vysoké zvěře, která přes naše území pravidelně přechází z CHKO Šumava. Umísťování staveb síťové infrastruktury a výroby větrné energie bude mít **vysoce negativní dopad** na přirozené migrační trasy zvěře, která pro svůj pohyb nemá vhodných alternativních tras. Škody způsobené zvěří v lesnictví a zemědělství se v České republice pohybují v řádech miliard korun. Vyrušování a permanentní stresování zvěře provozem VTE by mělo přímý vliv na intenzitu těchto škod. A pro náš spolek by toto znamenalo významné zvýšení nákladů na řešení těchto škod. Zábor zemědělské půdy i pozemků určených pro plnění funkce lesa v naší honitbě není v souladu se zájmy myslivosti, ochrany přírody a rekreačního využití krajiny. Plánovaná nestandardní výška větrných elektráren by byla citelným zásahem do vizuálního působení krajiny. **Za myslivecký spolek Marčovická Hora Předslavice tímto vyjadřujeme zásadní nesouhlas se změnou č.2 ÚRP a se zřízením AOV 44 a AOV45. Požadujeme zachování stávajícího systému povolování staveb v našem kraji.**	**Akceptováno částečně.** Akcelerační oblast AOV45 Bušanovice byla vypuštěna. Akcelerační oblast AOV44 Litochovice byla zmenšena. Vlivy návrhu Změny č. 2 ÚRP na udržitelný rozvoj území byly posouzeny v rámci koncepce prostřednictvím vyhodnocení vlivů na udržitelný rozvoj území (SEA/VVURÚ), jehož závěry jsou součástí odůvodnění Z2 ÚRP. Pro AOV44 Litochovice i AOV45 Bušanovice bylo zpracováno biologické posouzení dle § 11 odst. 3, resp. 4 zákona č. 249/2025 Sb. (ZOZE) a závěry tohoto posouzení byly promítnuty do podmínek vymezení obou akceleračních oblastí, a to včetně podmínek ochrany zvláště chráněných druhů živočichů jako orel mořský, čáp černý, vlk obecný a rys ostrovid, jejichž výskyt v honitbě spolek uvádí, i otázky migračních tras ptáků a vysoké zvěře přecházející z CHKO Šumava. Konkrétní vlivy jednotlivých záměrů na migrační prostupnost krajiny, pohyb zvěře a chráněné druhy, jakož i případné navýšení škod v lesnictví a zemědělství v důsledku stresu způsobeného provozem větrných elektráren a z toho plynoucí vyšší náklady mysliveckého spolku, budou předmětem posouzení v navazujících řízeních dle stavebního zákona a zvláštních předpisů; záměry jsou osvobozeny od EIA dle § 28 ZOZE a konkrétní podmínky umístění záměrů, včetně požadavků na ochranu migračních koridorů a zvěře, budou stanoveny v těchto řízeních. Námitka o záboru zemědělské půdy a pozemků určených k plnění funkce lesa je vzata v úvahu na úrovni podmínek vymezení akceleračních oblastí a bude dále řešena v navazujících řízeních, přičemž výsledný rozsah záboru bude záviset na konkrétním umístění záměrů. Vliv výšky větrných elektráren na vizuální působení krajiny bude posuzován v rámci navazujících řízení a nemůže být závazně stanoven na úrovni Z2 ÚRP jako strategické koncepce. Požadavek na zachování

Poř. č.	Připomínkové místo	Číslo jednací	Článek	AO	Připomínka	Vyhodnocení
						stávajícího systému povolování staveb nemůže být předmětem Z2 ÚRP, neboť systém povolování záměrů obnovitelných zdrojů energie je upraven zákonem č. 249/2025 Sb. (ZOZE). AOV44 Litochovice byla zmenšena s ohledem na zjištěné střety při projednávání Z2 ÚRP.
1420.	Glejarová Miroslava	MMR-35198-2026-81	99czzs, 99bf, 99bi	AOV98, AOS6, AOS9	Věc: **PŘIPOMÍNKA K NÁVRHU ZMĚNY Č. 2 ÚZEMNÍHO ROZVOJOVÉHO PLÁNU ČR (§ 97 zák. č. 283/2021 Sb., stavební zákon)** **PŘIPOMÍNKY K VYHODNOCENÍ VLIVŮ NÁVRHU ZMĚNY Č. 2 ÚZEMNÍHO ROZVOJOVÉHO PLÁNU NA UDRŽITELNÝ ROZVOJ ÚZEMÍ** **PŘIPOMÍNKY K NÁVRHŮM JEDNOTLIVÝCH ÚZEMNÍCH OPATŘENÍ K AKCELERAČNÍM OBLASTEM VYMEZENÝM V NÁVRHU ZMĚNY Č. 2 ÚZEMNÍHO ROZVOJOVÉHO PLÁNU** **I. Úvod** V souladu s možností uplatnit připomínky k návrhu Změny č. 2 Územního rozvojového plánu ČR (ÚRP ČR), podávám připomínku k vymezení akcelerační oblasti pro rozvoj výroby energie z větrné energie a rozvoj výroby energie z energie slunečního záření. **Vymezení území dotčeného připomínkami: Zborovice, Zlínský kraj** Územní opatření AOV98, AOS6, AOS9 a současně na širší území, které může být navrženým řešením přímo či nepřímo ovlivněno. **Připomínku podávám:** • jako osoba žijící v dotčeném území • jako vlastník nemovitosti v dotčeném území • hospodařím na půdě Jedná se o území s významnými krajinnými hodnotami /region Haná, nejúrodnější zemědělská půda – v návrhu je umístění větrného parku AOV 98 ze 40 % na třídě ochrany půdy č.1 a z 56 % na půdě třídy ochrany č.2, což jsou půdy s nejvyšší prioritou ochrany a jejich zábor musí být důsledně vysvětlen. S přírodními hodnotami / chráněná krajinná oblast Natura 2000, Troják/. Památkovými /**UNESCO, zámek Kroměříž/** a obytnými hodnotami, které nejsou návrhem dostatečně respektovány. **Dopad návrhu na mou osobu spočívá v tom, že má obec je ohrožena kumulativním vlivem všech tři zón (AOV 98, AOS 6, AOS 9)** S návrhem týkajícím se Územního opatření k AOV98, AOS6, AOS9 **nesouhlasím** a požaduji jeho **vyřazení nebo zásadní přepracování**, neboť vykazuje závažné nedostatky z hlediska zákonnosti, ochrany životního prostředí i dopadů na obyvatele v dané oblasti. **II. Zákonnost a nesoulad s právními předpisy ČR** **1) Rozpor se zákonem č. 500/2004 Sb., správní řád** • § 3 – nebyl zjištěn stav bez důvodných pochybností • § 68 – nedostatečné odůvodnění	**Akceptováno částečně.** Akcelerační oblast AOV98 – Tetětice byla vypuštěna. Vlivy návrhu Změny č. 2 ÚRP na udržitelný rozvoj území byly posouzeny v rámci koncepce prostřednictvím vyhodnocení vlivů na udržitelný rozvoj území (SEA/VVURÚ), jehož závěry jsou součástí odůvodnění Z2 ÚRP; SEA bylo zpracováno v souladu s požadavky zákona č. 100/2001 Sb. a námitka o neúplnosti dokumentace, absenci terénních biologických posouzení a nedostatečném posouzení variantního řešení a vlivů na zdraví není důvodná. Pro oblasti AOS6 Zdounky a AOS9 Zborovice bylo zpracováno biologické posouzení dle § 11 odst. 3, resp. 4 ZOZE a závěry tohoto posouzení byly promítnuty do podmínek vymezení těchto oblastí, a to včetně zohlednění lokality Natura 2000 Troják nacházející se v blízkosti dotčeného území i vlivů na biodiverzitu a ekologickou stabilitu krajiny. Kumulativní vlivy oblastí AOS6, AOS9 a dalších záměrů na dotčené území, včetně jejich souhrnného působení na obec Zborovice, jsou řešeny na úrovni SEA a byly promítnuty do podmínek vymezení akceleračních oblastí, takže námitka o absenci posouzení kumulativních vlivů není důvodná. Obavy podatelky z negativního vlivu na krajinný ráz, hluk, infrazvuk, stroboskopický efekt, světelné zatížení, zdraví obyvatel a hodnotu nemovitostí jsou vzaty v úvahu v podmínkách vymezení oblastí a budou podrobně posuzovány v navazujících řízeních dle stavebního zákona a zvláštních předpisů; záměry jsou osvobozeny od EIA dle § 28 ZOZE. Blízkost lokality UNESCO (zámek Kroměříž) a s ní spojené požadavky na ochranu dálkových pohledů a krajinného prostředí budou zohledněny v navazujících řízeních; požadavek na doložení prioritního využití brownfieldů, zastavěných ploch a technicky narušených území před volnou krajinou ve smyslu směrnice RED III (2023/2413) je zohledněn na úrovni vymezování akceleračních oblastí Z2 ÚRP, přičemž konkrétní preference ploch bude předmětem navazujících nástrojů územního plánování a povolování záměrů.

Poř. č.	Připomínkové místo	Číslo jednací	Článek	AO	Připomínka	Vyhodnocení
					Návrh **je nepřezkoumatelný**, protože neobsahuje konkrétní podklady pro dané území. **<u>2) Rozpor se zákonem č. 100/2001 Sb. (EIA/SEA),</u>** chybí posouzení: • kumulativních vlivů • variantního řešení • konkrétních dopadů na území Dokumentace SEA **je neúplná a věcně nedostatečná**. **<u>3) Rozpor se zákonem č. 114/1992 Sb. (ochrana přírody a krajiny)</u>** • ohrožení krajinného rázu (§ 12) • narušení ekologické stability • zásah do biotopů a migračních tras **<u>4) Rozpor se stavebním zákonem</u>** • § 18 a § 19 – ochrana hodnot území • požadavek na udržitelný rozvoj Návrh představuje industrializaci volné krajiny **bez dostatečného odůvodnění**. **<u>III. Nesoulad s právem Evropské unie</u>** **1) Směrnice o ptácích (2009/147/ES) a o stanovištích (92/43/EHS)** • nelze vyloučit negativní vliv na chráněné druhy • chybí dostatečné biologické podklady **Rozpor** s požadavkem vyloučení významného vlivu. **2) Směrnice EIA (2011/92/EU)** • nedostatečné zapojení veřejnosti • nedostatečné vyhodnocení vlivů **3) Směrnice RED III (2023/2413)** nebyla doložena priorita využití: • zastavěných ploch • brownfieldů • technicky narušených území Vymezení ve volné krajině je **v rozporu s principem minimalizace dopadů**. **4) Princip předběžné opatrnosti (čl. 191 SFEU)** Politika Unie v oblasti životního prostředí přispívá k sledování následujících cílů: • zachování, ochrana a zlepšování kvality životního prostředí, • ochrana lidského zdraví, • uvážlivé a racionální využívání přírodních zdrojů, **5) Evropská úmluva o krajině (European Landscape Convention), ETS No. 176** • nedostatečná ochrana krajiny jako základní složky životního prostředí • ignorování charakteru území • nedostatečné zapojení veřejnosti do rozhodování o zásazích do krajiny	

Poř. č.	Připomínkové místo	Číslo jednací	Článek	AO	Připomínka	Vyhodnocení
					6) Aarhuská úmluva (Convention on Access to Information, Public Participation in Decision making and Access to Justice in Environmental Matters), 1998 • omezení práva veřejnosti na informace • omezení účasti veřejnosti na rozhodovacích procesech (pouze formální zapojení) • omezení práva veřejnosti na přístup k právní ochraně v záležitostech životního prostředí **IV. Nedostatky SEA a podkladů** • absence terénních biologických průzkumů • práce pouze s mapovými podklady (nedostatečné) • chybí reálná data o výskytu druhů • variantní řešení • posouzení vlivu na zdraví Bez těchto podkladů **nelze učinit kvalifikovaný závěr**. **V. Narušení krajiny a životního prostředí** Navržené řešení povede k: • zásadní změně krajinného rázu • narušení horizontů a dálkových pohledů • vzniku bariér v krajině • narušení ekologické konektivity • znehodnocení zemědělské půdy • zničení migračních tras živočichů Výška staveb (180 m a vyšší) **znamená nadregionální dopad**. **VI. Dopady na obyvatele** Návrh nedostatečně řeší negativní vliv na obyvatele: • hluk a nízkofrekvenční hluk • stroboskopický efekt • světelné zatížení • kvalitu bydlení • hodnotu nemovitostí Tyto **vlivy nejsou řádně vyhodnoceny**. **VII. Kumulativní a systémové dopady** Není řešeno: • souběžné působení více projektů • celkové zatížení území • únosnost krajiny Hrozí **nevratná degradace území**. **VIII. Absence variantního řešení** Není doloženo, že byly posuzovány jiné lokality a méně konfliktní varianty, jedná se o porušení základního principu plánování. Nebyla rovněž posouzena tzv. nulová varianta (varianta 0), tedy stav území před realizací záměru, což znemožňuje objektivní hodnocení dopadů. **IX. Vyloučení EIA a nedostatečné posouzení vlivů**	

Poř. č.	Připomínkové místo	Číslo jednací	Článek	AO	Připomínka	Vyhodnocení
					Navržené vymezení akceleračních oblastí má zásadní dopad i z hlediska následného povolování záměrů, neboť v těchto oblastech dochází k omezeni, resp. vyloučení standardního posuzováni vlivů na životní prostředí (EIA). O to vyšší nároky musí být kladeny na kvalitu, úplnost a konkrétnost podkladů a vyhodnocení vlivů na životní prostředí již na úrovni tohoto návrhu, neboť územní opatřeni dle ZOZE nemůže plnohodnotně nahradit individuální posouzení konkrétních záměrů. Předložený návrh však tyto požadavky nenaplňuje, zejména postrádá dostatečné vyhodnocení konkrétních lokálních dopadů, kumulativních vlivů více záměrů v území a jejich dopadů na krajinný ráz, obytné prostředí a veřejné zdraví. **X. Hlavní požadavek** Navrhuji: 1) **Vyřazení výše uvedené akcelerační oblasti z návrhu** nebo 2) Zároveň (pro případ, že nebude tomuto požadavku vyhověno) **požaduji, aby návrh změny č. 2 ÚRP ČR nebyl v této části schválen a byl vrácen k zásadnímu přepracování**, a to zejména po doplnění: • posouzení vlivu na lokality Natura 2000 dle čl. 6 odst. 3 směrnice 92/43/EHS • dostatečný biologický průzkumu odpovídající metodikám MŽP v různých ročních obdobích • hodnocení vlivu na populace netopýrů • posouzení kumulativních vlivů v širším území • hodnocení dopadů na krajinný ráz • hodnocení dopadů na využití nemovitostí vlastníků v dosahu navrhovaných 500 m od obytné zástavby a přímý dopad vymezení AO na výkon vlastnických práv těchto vlastníků, včetně uvedení metodiky, na základě které se určuje vzdálenost od zastavěného území • zdůvodnění nevyužití brownfieldů a narušených území uvedených v Národní databázi brownfieldů Do doby doplnění těchto podkladů nelze území považovat za způsobilé pro vymezení akcelerační oblasti. Podané připomínky jsou blanketní, podatel si vymezuje právo připomínky doplnit ve lhůtě 15 dnů ode dne veřejného projednání. **XI. Závěr** Návrh v předložené podobě není dostatečně odůvodněný, není podložen odbornými daty, je v rozporu s právními předpisy ČR i EU a může mít závažné dopady na krajinu, životní prostředí i obyvatele, proto požaduji především vyřazení Územního opatření k AOV98, AOS6, AOS9 z návrhu Změny č. 2 Územního rozvojového plánu ČR. Pro případ, že tomuto požadavku nebude vyhověno, požaduji zásadní přepracování Návrhu Změny č. 2 ÚRP ČR tak, aby byl v souladu s právními předpisy a byly řádně vyhodnoceny jeho dopady. Žádám, aby tato připomínka byla řádně vypořádána v souladu se zákonem a aby bylo uvedeno konkrétní odůvodnění přijatého řešení.	
1421.	Kozubík Ondřej	MMR-35201-2026-81	99czzs, 99bf, 99bi	AOV98, AOS6, AOS9	Věc: **PŘIPOMÍNKA K NÁVRHU ZMĚNY Č. 2 ÚZEMNÍHO ROZVOJOVÉHO PLÁNU ČR (§ 97 zák. č. 283/2021 Sb., stavební zákon)** **PŘIPOMÍNKY K VYHODNOCENÍ VLIVŮ NÁVRHU ZMĚNY Č. 2 ÚZEMNÍHO ROZVOJOVÉHO PLÁNU NA UDRŽITELNÝ ROZVOJ ÚZEMÍ**	**Akceptováno částečně.** Akcelerační oblast AOV98 – Tetětice byla vypuštěna.

Poř. č.	Připomínkové místo	Číslo jednací	Článek	AO	Připomínka	Vyhodnocení
					PŘIPOMÍNKY K NÁVRHŮM JEDNOTLIVÝCH ÚZEMNÍCH OPATŘENÍ K AKCELERAČNÍM OBLASTEM VYMEZENÝM V NÁVRHU ZMĚNY Č. 2 ÚZEMNÍHO ROZVOJOVÉHO PLÁNU **I. Úvod** V souladu s možností uplatnit připomínky k návrhu Změny č. 2 Územního rozvojového plánu ČR (ÚRP ČR), podávám připomínku k vymezení akcelerační oblasti pro rozvoj výroby energie z větrné energie a rozvoj výroby energie z energie slunečního záření. **Vymezení území dotčeného připomínkami:** Vymezeni území dotčeného připomínkami: Obec: Troubky-Zdislavice [589080], Katastrální území: Troubky [768693], Okres: Kroměříž, Kraj: Zlínský Obec: Zdounky [589195], Katastrální území: Zdounky [792683], Okres: Kroměříž, Kraj: Zlínský Obec: Zborovice [589187], Katastrální území: Zborovice [791679], Okres: Kroměříž, Kraj: Zlínský Územní opatření k AOV98 Tetětice, AOS9 Zborovice, AOS6 Zdounky a současně na širší území, které může být navrženým řešením přímo či nepřímo ovlivněno. **Připomínku podávám:** • jako osoba, která může být dotčena dopady návrhu (např. z hlediska krajiny, životního prostředí či kvality života) Jedná se o území s významnými krajinnými, přírodními a obytnými hodnotami, které nejsou návrhem dostatečně respektovány. Dopad návrhu na mou osobu spočívá v tom, že: Vymezeni oblasti 500m od obydli je nedostatečné a ignoruje existenci obyvatelstva, Zničení krajinného rázu, Nedostatečné a účelové posouzeni kumulativních vlivů, Nedostatečné posouzení vlivů na zdraví obyvatel, Obava ze zdravotních obtíží při expozici hluku a infrazvuku z 39ti VTE, Blízkost větrných elektráren bude mít přímý dopad na chov včelstev a další zvěře. S návrhem týkajícím se Územního opatření k AOV98 Tetětice, AOS9 Zborovice, AOS6 Zdounky **nesouhlasím** a požaduji jeho **vyřazení nebo zásadní přepracování**, neboť vykazuje závažné nedostatky z hlediska zákonnosti, ochrany životního prostředí i dopadů na obyvatele v dané oblasti. **II. Zákonnost a nesoulad s právními předpisy ČR** **1) Rozpor se zákonem č. 500/2004 Sb., správní řád** • § 3 – nebyl zjištěn stav bez důvodných pochybností • § 68 – nedostatečné odůvodnění Návrh **je nepřezkoumatelný**, protože neobsahuje konkrétní podklady pro dané území. **2) Rozpor se zákonem č. 100/2001 Sb. (EIA/SEA),** chybí posouzení: • kumulativních vlivů • variantního řešení • konkrétních dopadů na území Dokumentace SEA **je neúplná a věcně nedostatečná**. **3) Rozpor se zákonem č. 114/1992 Sb. (ochrana přírody a krajiny)**	Vlivy návrhu Změny č. 2 ÚRP na udržitelný rozvoj území byly posouzeny v rámci koncepce prostřednictvím vyhodnocení vlivů na udržitelný rozvoj území (SEA/VVURÚ), jehož závěry jsou součástí odůvodnění Z2 ÚRP, přičemž dokumentace SEA zahrnuje posouzení kumulativních vlivů i vlivů na zdraví obyvatel, takže námitka o absenci těchto posouzení a neúplnosti podkladů není důvodná. Pro oblasti AOS6 Zdounky a AOS9 Zborovice bylo zpracováno biologické posouzení dle § 11 odst. 3, resp. 4 ZOZE a závěry tohoto posouzení byly promítnuty do podmínek vymezení těchto oblastí, a to včetně zohlednění vlivů na biodiverzitu, migrační trasy živočichů a potenciálních vlivů na chov včelstev a zvěře v dotčeném území. Obavy podatele z kumulativního hlukového zatížení způsobeného provozem větrných elektráren a z přímého ohrožení zdraví obyvatel hlukem a infrazvukem jsou vzaty v úvahu v podmínkách vymezení oblastí a budou podrobně posuzovány v navazujících řízeních dle stavebního zákona a zvláštních předpisů; otázka minimální vzdálenosti větrných elektráren od obydlených oblastí a soukromých pozemků, jejíž absenci metodiky podatel namítá, bude řešena v rámci konkrétních navazujících řízení, kde budou posuzovány konkrétní záměry s ohledem na skutečné podmínky území, přičemž záměry jsou osvobozeny od EIA dle § 28 ZOZE. Námitka o nedostatečném a účelovém posouzení kumulativních vlivů není důvodná, neboť kumulativní vlivy jsou součástí SEA; požadavek na doložení priority využití brownfieldů a narušených území dle směrnice RED III (2023/2413) je zohledněn na úrovni Z2 ÚRP a bude dále předmětem navazujících nástrojů územního plánování a povolování konkrétních záměrů.

Poř. č.	Připomínkové místo	Číslo jednací	Článek	AO	Připomínka	Vyhodnocení
					• ohrožení krajinného rázu (§ 12) • narušení ekologické stability • zásah do biotopů a migračních tras **4) Rozpor se stavebním zákonem** • § 18 a § 19 – ochrana hodnot území • požadavek na udržitelný rozvoj Návrh představuje industrializaci volné krajiny **bez dostatečného odůvodnění**. **III. Nesoulad s právem Evropské unie** **1) Směrnice o ptácích (2009/147/ES) a o stanovištích (92/43/EHS)** • nelze vyloučit negativní vliv na chráněné druhy • chybí dostatečné biologické podklady **Rozpor** s požadavkem vyloučení významného vlivu. **2) Směrnice EIA (2011/92/EU)** • nedostatečné zapojení veřejnosti • nedostatečné vyhodnocení vlivů **3) Směrnice RED III (2023/2413)** nebyla doložena priorita využití: • zastavěných ploch • brownfieldů • technicky narušených území Vymezení ve volné krajině je **v rozporu s principem minimalizace dopadů**. **4) Princip předběžné opatrnosti (čl. 191 SFEU)** Politika Unie v oblasti životního prostředí přispívá k sledování následujících cílů: • zachování, ochrana a zlepšování kvality životního prostředí, • ochrana lidského zdraví, • uvážlivé a racionální využívání přírodních zdrojů, **5) Evropská úmluva o krajině (European Landscape Convention), ETS No. 176** • nedostatečná ochrana krajiny jako základní složky životního prostředí • ignorování charakteru území • nedostatečné zapojení veřejnosti do rozhodování o zásazích do krajiny **6) Aarhuská úmluva (Convention on Access to Information, Public Participation in Decision making and Access to Justice in Environmental Matters), 1998** • omezení práva veřejnosti na informace • omezení účasti veřejnosti na rozhodovacích procesech (pouze formální zapojení) • omezení práva veřejnosti na přístup k právní ochraně v záležitostech životního prostředí **IV. Nedostatky SEA a podkladů** • absence terénních biologických průzkumů • práce pouze s mapovými podklady (nedostatečné)	

Poř. č.	Připomínkové místo	Číslo jednací	Článek	AO	Připomínka	Vyhodnocení
					• chybí reálná data o výskytu druhů • variantní řešení • posouzení vlivu na zdraví Bez těchto podkladů **nelze učinit kvalifikovaný závěr**. **<u>V. Narušení krajiny a životního prostředí</u>** Navržené řešení povede k: • zásadní změně krajinného rázu • narušení horizontů a dálkových pohledů • vzniku bariér v krajině • narušení ekologické konektivity • znehodnocení zemědělské půdy • zničení migračních tras živočichů Výška staveb (180 m a vyšší) **znamená nadregionální dopad**. **<u>VI. Dopady na obyvatele</u>** Návrh nedostatečně řeší negativní vliv na obyvatele: • hluk a nízkofrekvenční hluk • stroboskopický efekt • světelné zatížení • kvalitu bydlení • hodnotu nemovitostí Tyto **vlivy nejsou řádně vyhodnoceny**. **<u>VII. Kumulativní a systémové dopady</u>** Není řešeno: • souběžné působení více projektů • celkové zatížení území • únosnost krajiny Hrozí **nevratná degradace území**. **<u>VIII. Absence variantního řešení</u>** Není doloženo, že byly posuzovány jiné lokality a méně konfliktní varianty, jedná se o porušení základního principu plánování. Nebyla rovněž posouzena tzv. nulová varianta (varianta 0), tedy stav území před realizací záměru, což znemožňuje objektivní hodnocení dopadů. **<u>IX. Vyloučení EIA a nedostatečné posouzení vlivů</u>** Navržené vymezení akceleračních oblastí má zásadní dopad i z hlediska následného povolování záměrů, neboť v těchto oblastech dochází k omezeni, resp. vyloučení standardního posuzováni vlivů na životní prostředí (EIA). O to vyšší nároky musí být kladeny na kvalitu, úplnost a konkrétnost podkladů a vyhodnocení vlivů na životní prostředí již na úrovni tohoto návrhu, neboť" územní opatřeni dle ZOZE nemůže plnohodnotně nahradit individuální posouzení konkrétních záměrů. Předložený návrh však tyto požadavky nenaplňuje, zejména postrádá dostatečné vyhodnocení konkrétních lokálních dopadů, kumulativních vlivů více záměrů v území a jejich dopadů na krajinný ráz, obytné prostředí a veřejné zdraví.	

Poř. č.	Připomínkové místo	Číslo jednací	Článek	AO	Připomínka	Vyhodnocení
					X. Hlavní požadavek Navrhuji: 1) **Vyřazení výše uvedené akcelerační oblasti z návrhu** nebo 2) Zároveň (pro případ, že nebude tomuto požadavku vyhověno) **požaduji, aby návrh změny č. 2 ÚRP ČR nebyl v této části schválen a byl vrácen k zásadnímu přepracování**, a to zejména po doplnění: • posouzení vlivu na lokality Natura 2000 dle čl. 6 odst. 3 směrnice 92/43/EHS • dostatečný biologický průzkumu odpovídající metodikám MŽP v různých ročních obdobích • hodnocení vlivu na populace netopýrů • posouzení kumulativních vlivů v širším území • hodnocení dopadů na krajinný ráz • hodnocení dopadů na využití nemovitostí vlastníků v dosahu navrhovaných 500 m od obytné zástavby a přímý dopad vymezení AOV98, AOS9, AOS6 na výkon vlastnických práv těchto vlastníků, včetně uvedení metodiky, na základě které se určuje vzdálenost od zastavěného území • zdůvodnění nevyužití brownfieldů a narušených území uvedených v Národní databázi brownfieldů Do doby doplnění těchto podkladů nelze území považovat za způsobilé pro vymezení akcelerační oblasti. Podané připomínky jsou blanketní, podatel si vymezuje právo připomínky doplnit ve lhůtě 15 dnů ode dne veřejného projednání. **XI. Závěr** Návrh v předložené podobě není dostatečně odůvodněný, není podložen odbornými daty, je v rozporu s právními předpisy ČR i EU a může mít závažné dopady na krajinu, životní prostředí i obyvatele, proto požaduji především vyřazení Územního opatření k AOV98, AOS9, AOS6 z návrhu Změny č. 2 Územního rozvojového plánu ČR. Pro případ, že tomuto požadavku nebude vyhověno, požaduji zásadní přepracování Návrhu Změny č. 2 ÚRP ČR tak, aby byl v souladu s právními předpisy a byly řádně vyhodnoceny jeho dopady. Žádám, aby tato připomínka byla řádně vypořádána v souladu se zákonem a aby bylo uvedeno konkrétní odůvodnění přijatého řešení.	
1422.	Pospíšil Marek	MMR-35202-2026-81	99czzs, 99bi, 99bf	AOV98, AOS9, AOS6	Věc: **PŘIPOMÍNKA K NÁVRHU ZMĚNY Č. 2 ÚZEMNÍHO ROZVOJOVÉHO PLÁNU ČR (§ 97 zák. č. 283/2021 Sb., stavební zákon)** **PŘIPOMÍNKY K VYHODNOCENÍ VLIVŮ NÁVRHU ZMĚNY Č. 2 ÚZEMNÍHO ROZVOJOVÉHO PLÁNU NA UDRŽITELNÝ ROZVOJ ÚZEMÍ** **PŘIPOMÍNKY K NÁVRHŮM JEDNOTLIVÝCH ÚZEMNÍCH OPATŘENÍ K AKCELERAČNÍM OBLASTEM VYMEZENÝM V NÁVRHU ZMĚNY Č. 2 ÚZEMNÍHO ROZVOJOVÉHO PLÁNU** **I. Úvod** V souladu s možností uplatnit připomínky k návrhu Změny č. 2 Územního rozvojového plánu ČR (ÚRP ČR), podávám připomínku k vymezení akcelerační oblasti pro rozvoj výroby energie z větrné energie a rozvoj výroby energie z energie slunečního záření. **Vymezení území dotčeného připomínkami:**	**Akceptováno částečně.** Akcelerační oblast AOV98 – Tetětice byla vypuštěna. Vlivy návrhu Změny č. 2 ÚRP na udržitelný rozvoj území byly posouzeny v rámci koncepce prostřednictvím vyhodnocení vlivů na udržitelný rozvoj území (SEA/VVURÚ), jehož závěry jsou součástí odůvodnění Z2 ÚRP, a to včetně vlivů na flóru, faunu, zemědělský půdní fond a krajinný ráz v katastrálních územích dotčených oblastí AOS6 Zdounky a AOS9 Zborovice a přilehlých obcí; námitka o neúplnosti a věcné nedostatečnosti SEA a absenci posouzení vlivů na zdraví proto není důvodná. Pro oblasti AOS6 Zdounky a AOS9 Zborovice bylo zpracováno biologické posouzení dle § 11 odst. 3, resp. 4 ZOZE a závěry tohoto

Poř. č.	Připomínkové místo	Číslo jednací	Článek	AO	Připomínka	Vyhodnocení
					Katastrální území obcí Zborovice, Troubky-Zdislavice, Morkovice-Sližany, Počenice-Tetětice, Uhřice, Dřínov, Věžky, Pavlovice u Kojetína. Územní opatření k AOV 98, AOS9, AOS6 a současně na širší území, které může být navrženým řešením přímo či nepřímo ovlivněno. **Připomínku podávám:** • jako osoba, která může být dotčena dopady návrhu (např. z hlediska krajiny, životního prostředí či kvality života) Jedná se o území s významnými krajinnými, přírodními a obytnými hodnotami, které nejsou návrhem dostatečně respektovány. Dopad návrhu na mou osobu spočívá v tom, že nebyli dostatečně vyhodnoceny dopady na životní prostředí, krajinný ráz a jeho poškozeni, zemědělský půdní fond. Nebylo dostatečně zhodnocen dopad na hlukovou zátěž, dopad na zdraví lidi a kvalitu života obyvatel v dotčených oblastí. Akcelerační oblasti a případné výstavby fve a VTE negativně ovlivní Floru a faunu vyskytující se v dotčených oblastech, negativně ovlivni rekreační činnost a kulturní dění. Není metodika na stanovení vzdálenosti VTE od obydlených oblasti soukromích pozemků atd. Pro mě je velkým omezením nebo likvidaci podnikatelská činnost v dotčených oblastech. S návrhem týkajícím se Územního opatření k AOV 98, AOS9, AOS6 **nesouhlasím** a požaduji jeho **vyřazení nebo zásadní přepracování,** neboť vykazuje závažné nedostatky z hlediska zákonnosti, ochrany životního prostředí i dopadů na obyvatele v dané oblasti. **<u>II. Zákonnost a nesoulad s právními předpisy ČR</u>** **1) Rozpor se zákonem č. 500/2004 Sb., správní řád** • § 3 – nebyl zjištěn stav bez důvodných pochybností • § 68 – nedostatečné odůvodnění Návrh **je nepřezkoumatelný**, protože neobsahuje konkrétní podklady pro dané území. **<u>2) Rozpor se zákonem č. 100/2001 Sb. (EIA/SEA),</u>** chybí posouzení: • kumulativních vlivů • variantního řešení • konkrétních dopadů na území Dokumentace SEA **je neúplná a věcně nedostatečná**. **<u>3) Rozpor se zákonem č. 114/1992 Sb. (ochrana přírody a krajiny)</u>** • ohrožení krajinného rázu (§ 12) • narušení ekologické stability • zásah do biotopů a migračních tras **<u>4) Rozpor se stavebním zákonem</u>** • § 18 a § 19 – ochrana hodnot území • požadavek na udržitelný rozvoj Návrh představuje industrializaci volné krajiny **bez dostatečného odůvodnění**. **<u>III. Nesoulad s právem Evropské unie</u>**	posouzení byly promítnuty do podmínek vymezení těchto oblastí. Obavy podatele z negativního vlivu na flóru a faunu, rekreační a kulturní činnost, krajinný ráz, hlukovou zátěž, stroboskopický efekt a hodnotu nemovitostí jsou vzaty v úvahu v podmínkách vymezení oblastí a budou podrobně posuzovány v navazujících řízeních dle stavebního zákona a zvláštních předpisů; záměry jsou osvobozeny od EIA dle § 28 ZOZE. Otázka metodiky pro stanovení minimální vzdálenosti větrných elektráren od obydlených oblastí a soukromých pozemků, jakož i případný dopad vymezení akceleračních oblastí na podnikatelskou činnost podatele v dotčené oblasti, budou řešeny v navazujících řízeních, v nichž budou posuzovány konkrétní záměry v konkrétní poloze. Požadavek na doložení priority využití brownfieldů, zastavěných ploch a technicky narušených území ve smyslu směrnice RED III (2023/2413) je zohledněn na úrovni vymezování akceleračních oblastí Z2 ÚRP a bude dále předmětem navazujících nástrojů územního plánování a povolování záměrů.

Poř. č.	Připomínkové místo	Číslo jednací	Článek	AO	Připomínka	Vyhodnocení
					1) Směrnice o ptácích (2009/147/ES) a o stanovištích (92/43/EHS) • nelze vyloučit negativní vliv na chráněné druhy • chybí dostatečné biologické podklady **Rozpor** s požadavkem vyloučení významného vlivu. **2) Směrnice EIA (2011/92/EU)** • nedostatečné zapojení veřejnosti • nedostatečné vyhodnocení vlivů **3) Směrnice RED III (2023/2413)** nebyla doložena priorita využití: • zastavěných ploch • brownfieldů • technicky narušených území Vymezení ve volné krajině je **v rozporu s principem minimalizace dopadů**. **4) Princip předběžné opatrnosti (čl. 191 SFEU)** Politika Unie v oblasti životního prostředí přispívá k sledování následujících cílů: • zachování, ochrana a zlepšování kvality životního prostředí, • ochrana lidského zdraví, • uvážlivé a racionální využívání přírodních zdrojů, **5) Evropská úmluva o krajině (European Landscape Convention), ETS No. 176** • nedostatečná ochrana krajiny jako základní složky životního prostředí • ignorování charakteru území • nedostatečné zapojení veřejnosti do rozhodování o zásazích do krajiny **6) Aarhuská úmluva (Convention on Access to Information, Public Participation in Decision making and Access to Justice in Environmental Matters), 1998** • omezení práva veřejnosti na informace • omezení účasti veřejnosti na rozhodovacích procesech (pouze formální zapojení) • omezení práva veřejnosti na přístup k právní ochraně v záležitostech životního prostředí **IV. Nedostatky SEA a podkladů** • absence terénních biologických průzkumů • práce pouze s mapovými podklady (nedostatečné) • chybí reálná data o výskytu druhů • variantní řešení • posouzení vlivu na zdraví Bez těchto podkladů **nelze učinit kvalifikovaný závěr**. **V. Narušení krajiny a životního prostředí** Navržené řešení povede k: • zásadní změně krajinného rázu • narušení horizontů a dálkových pohledů • vzniku bariér v krajině	

Poř. č.	Připomínkové místo	Číslo jednací	Článek	AO	Připomínka	Vyhodnocení
					• narušení ekologické konektivity • znehodnocení zemědělské půdy • zničení migračních tras živočichů Výška staveb (180 m a vyšší) **znamená nadregionální dopad**. **VI. Dopady na obyvatele** Návrh nedostatečně řeší negativní vliv na: • hluk a nízkofrekvenční hluk • stroboskopický efekt • světelné zatížení • kvalitu bydlení • hodnotu nemovitostí Tyto **vlivy nejsou řádně vyhodnoceny**. **VII. Kumulativní a systémové dopady** Není řešeno: • souběžné působení více projektů • celkové zatížení území • únosnost krajiny Hrozí **nevratná degradace území**. **VIII. Absence variantního řešení** Není doloženo, že byly posuzovány jiné lokality a méně konfliktní varianty, jedná se o porušení základního principu plánování. Nebyla rovněž posouzena tzv. nulová varianta (varianta 0), tedy stav území před realizací záměru, což znemožňuje objektivní hodnocení dopadů. **IX. Vyloučení EIA a nedostatečné posouzení vlivů** Navržené vymezení akceleračních oblastí má zásadní dopad i z hlediska následného povolování záměrů, neboť v těchto oblastech dochází k omezeni, resp. vyloučení standardního posuzováni vlivů na životní prostředí (EIA). O to vyšší nároky musí být kladeny na kvalitu, úplnost a konkrétnost podkladů a vyhodnocení vlivů na životní prostředí již na úrovni tohoto návrhu, neboť územní opatřeni dle ZOZE nemůže plnohodnotně nahradit individuální posouzení konkrétních záměrů. Předložený návrh však tyto požadavky nenaplňuje, zejména postrádá dostatečné vyhodnocení konkrétních lokálních dopadů, kumulativních vlivů více záměrů v území a jejich dopadů na krajinný ráz, obytné prostředí a veřejné zdraví. **X. Hlavní požadavek** Navrhuji: 1) **Vyřazení výše uvedené akcelerační oblasti z návrhu** nebo 2) Zároveň (pro případ, že nebude tomuto požadavku vyhověno) **požaduji, aby návrh změny č. 2 ÚRP ČR nebyl v této části schválen a byl vrácen k zásadnímu přepracování**, a to zejména po doplnění: • posouzení vlivu na lokality Natura 2000 dle čl. 6 odst. 3 směrnice 92/43/EHS • dostatečný biologický průzkumu odpovídající metodikám MŽP v různých ročních obdobích • hodnocení vlivu na populace netopýrů	

Poř. č.	Připomínkové místo	Číslo jednací	Článek	AO	Připomínka	Vyhodnocení
					• posouzení kumulativních vlivů v širším území • hodnocení dopadů na krajinný ráz • hodnocení dopadů na využití nemovitostí vlastníků v dosahu navrhovaných 500 m od obytné zástavby a přímý dopad vymezení AOV98, AOS9, AOS6 na výkon vlastnických práv těchto vlastníků, včetně uvedení metodiky, na základě které se určuje vzdálenost od zastavěného území • zdůvodnění nevyužití brownfieldů a narušených území uvedených v Národní databázi brownfieldů Do doby doplnění těchto podkladů nelze území považovat za způsobilé pro vymezení akcelerační oblasti. Podané připomínky jsou blanketní, podatel si vymezuje právo připomínky doplnit ve lhůtě 15 dnů ode dne veřejného projednání. **XI. Závěr** Návrh v předložené podobě není dostatečně odůvodněný, není podložen odbornými daty, je v rozporu s právními předpisy ČR i EU a může mít závažné dopady na krajinu, životní prostředí i obyvatele, proto požaduji především vyřazení Územního opatření k AOV98, AOS9, AOS6 z návrhu Změny č. 2 Územního rozvojového plánu ČR. Pro případ, že tomuto požadavku nebude vyhověno, požaduji zásadní přepracování Návrhu Změny č. 2 ÚRP ČR tak, aby byl v souladu s právními předpisy a byly řádně vyhodnoceny jeho dopady. Žádám, aby tato připomínka byla řádně vypořádána v souladu se zákonem a aby bylo uvedeno konkrétní odůvodnění přijatého řešení.	
1423.	Vavríková Anna	MMR-35206-2026-81	99czze	AOV80	Věc: **PŘIPOMÍNKA K NÁVRHU ZMĚNY Č. 2 ÚZEMNÍHO ROZVOJOVÉHO PLÁNU ČR (§ 97 zák. č. 283/2021 Sb., stavební zákon)** **PŘIPOMÍNKY K VYHODNOCENÍ VLIVŮ NÁVRHU ZMĚNY Č. 2 ÚZEMNÍHO ROZVOJOVÉHO PLÁNU NA UDRŽITELNÝ ROZVOJ ÚZEMÍ** **PŘIPOMÍNKY K NÁVRHŮM JEDNOTLIVÝCH ÚZEMNÍCH OPATŘENÍ K AKCELERAČNÍM OBLASTEM VYMEZENÝM V NÁVRHU ZMĚNY Č. 2 ÚZEMNÍHO ROZVOJOVÉHO PLÁNU** **I. Úvod** V souladu s možností uplatnit připomínky k návrhu Změny č. 2 Územního rozvojového plánu ČR (ÚRP ČR), podávám připomínku k vymezení akcelerační oblasti pro rozvoj výroby energie z větrné energie a rozvoj výroby energie z energie slunečního záření. **Vymezení území dotčeného připomínkami: Ústecký kraj – Ležky** Územní opatření k akcelerační zóně **AOV80 Ležky** a současně na širší území, které může být navrženým řešením přímo či nepřímo ovlivněno. **Připomínku podávám:** • jako osoba, která může být dotčena dopady návrhu (např. z hlediska krajiny, životního prostředí či kvality života) Jedná se o území s významnými krajinnými, přírodními a obytnými hodnotami, které nejsou návrhem dostatečně respektovány. Dopad návrhu na mou osobu spočívá v tom, že dojde k zásadnímu omezení našeho ,,obyčejného" harmonickéno života a pobytu v přírodě, která se změní na technickou zónu. Obávám se zničení přírody, která k nezbytná pro vývoj a život člověka. Považuji za důležitou ochranu vzácného ptactva a nesouhlasím se zabíjením chráněných ale i běžných druhů ptáků v této oblasti, kteří se zde vyskytují (ke kterému dojde, jako např. Německo – počet ptactva	**Neakceptováno.** Akcelerační oblast AOV80 byla zmenšena. Vlivy návrhu Změny č. 2 ÚRP na udržitelný rozvoj území byly posouzeny v rámci koncepce prostřednictvím vyhodnocení vlivů na udržitelný rozvoj území (SEA/VVURÚ), jehož závěry jsou součástí odůvodnění Z2 ÚRP. Pro AOV80 Ležky bylo zpracováno biologické posouzení dle § 11 odst. 3, resp. 4 zákona č. 249/2025 Sb. (ZOZE) a závěry tohoto posouzení byly promítnuty do podmínek vymezení oblasti, a to včetně posouzení vlivů na Evropsky významnou lokalitu (EVL) Petrohrad nacházející se přibližně 2 km jihovýchodně od AOV80 a na Přírodní park Jesenicko situovaný přibližně 3 km jihovýchodně, jehož hlavním předmětem ochrany je krajinný ráz krajinářsky hodnotného území; podmínky vymezení AOV80 tyto střety zohledňují a námitka o nedostatečném posouzení vlivů na EVL Petrohrad a Přírodní park Jesenicko proto není důvodná. Obavy podatelky z narušení migračních tras velkých savců, jejichž pohyb je podle jejího vyjádření již ovlivněn výstavbou dálnice D6, i z ohrožení chráněných druhů ptáků a netopýrů provozem větrných turbín, jsou na úrovni Z2 ÚRP vzaty v úvahu v podmínkách vymezení oblasti; konkrétní posouzení těchto vlivů, včetně zohlednění zkušeností s dopady větrných elektráren na ptactvo a netopýry dokumentovaných v zahraničí, bude předmětem navazujících řízení dle stavebního zákona a zvláštních předpisů, přičemž

Poř. č.	Připomínkové místo	Číslo jednací	Článek	AO	Připomínka	Vyhodnocení
					je znatelně snížen). Dále se obávám o své zdraví, o svoji bezpečnost a prokazatelné vlivy na psychiku obyvatel, kteří budou těmito důsledky konfrontováni. V blízkosti navrhované AOV80 (2 km JV) se nachází Evropsky významná lokalita Petrohrad, kdy nebyly dostatečně posouzeny vlky na tuto lokalitu a navržená zmírňující opatření nepředstavují dostatečnou ochranu pro tuto lokalitu. Vyhlášením AOV80 (nejen té) dojde k narušení migračních tras zvěře, především velkých savců – stávající migrační trasy, se kterými se v současné době pracuje,jsou značně ovlivněny výstavbou dálnice D6 a další prvek v krajině značně omezí pohyb zvěře. Umístěním AOV80 dojde k další fragmentaci krajiny, která se stává pro zvířata neprůchodnou a dojde tak k ohrožení rovnovážného stavu v krajině. Pouze 3 km JV od navrhované AOV80 se nachází Přírodní park Jesenicko, kde hlavním předmětem ochrany je krajinný ráz a celkově krajinářsky hodnotné území. Tento park a předmětjeho ochrany bude umístěním a následnou výstavbou jětmých elektráren významně narušen. S návrhem týkajícím se Územního opatření k **AOV80 nesouhlasím** a požaduji jeho **vyřazení nebo zásadní přepracování**, neboť vykazuje závažné nedostatky z hlediska zákonnosti, ochrany životního prostředí i dopadů na obyvatele v dané oblasti. V případě, že bude AOV80 ponecháno, požaduji jasné stanovení odpovědnosti za škody na životním prostředí a lidském zdraví. **II. Zákonnost a nesoulad s právními předpisy ČR** **1) Rozpor se zákonem č. 500/2004 Sb., správní řád** • § 3 – nebyl zjištěn stav bez důvodných pochybností • § 68 – nedostatečné odůvodnění Návrh **je nepřezkoumatelný**, protože neobsahuje konkrétní podklady pro dané území. **2) Rozpor se zákonem č. 100/2001 Sb. (EIA/SEA),** chybí posouzení: • kumulativních vlivů • variantního řešení • konkrétních dopadů na území Dokumentace SEA **je neúplná a věcně nedostatečná**. **3) Rozpor se zákonem č. 114/1992 Sb. (ochrana přírody a krajiny)** • ohrožení krajinného rázu (§ 12) • narušení ekologické stability • zásah do biotopů a migračních tras **4) Rozpor se stavebním zákonem** • § 18 a § 19 – ochrana hodnot území • požadavek na udržitelný rozvoj Návrh představuje industrializaci volné krajiny **bez dostatečného odůvodnění**. **III. Nesoulad s právem Evropské unie** **1) Směrnice o ptácích (2009/147/ES) a o stanovištích (92/43/EHS)** • nelze vyloučit negativní vliv na chráněné druhy • chybí dostatečné biologické podklady **Rozpor** s požadavkem vyloučení významného vlivu. **2) Směrnice EIA (2011/92/EU)** • nedostatečné zapojení veřejnosti • nedostatečné vyhodnocení vlivů	záměry jsou osvobozeny od EIA dle § 28 ZOZE. Obavy z zdravotních rizik, hluku, infrazvuku, stroboskopického efektu a prokazatelných psychických vlivů na obyvatele jsou na úrovni SEA zohledněny a budou předmětem konkrétního posouzení v navazujících řízeních, kde budou stanoveny konkrétní podmínky ochrany zdraví a pohody obyvatel. Požadavek na jasné stanovení odpovědnosti za škody na životním prostředí a lidském zdraví pro případ ponechání AOV80 je otázkou obecné právní úpravy, nikoliv předmětem Z2 ÚRP; pořizovatel neshledal tvrzený nesoulad návrhu s Ústavou České republiky ani s platnou právní úpravou ochrany přírody a krajiny opodstatněným. AOV80 Ležky byla zmenšena s ohledem na zjištěné střety při projednávání Z2 ÚRP.

Poř. č.	Připomínkové místo	Číslo jednací	Článek	AO	Připomínka	Vyhodnocení
					3) Směrnice RED III (2023/2413) nebyla doložena priorita využití: • zastavěných ploch • brownfieldů • technicky narušených území Vymezení ve volné krajině je **v rozporu s principem minimalizace dopadů**. **4) Princip předběžné opatrnosti (čl. 191 SFEU)** Politika Unie v oblasti životního prostředí přispívá k sledování následujících cílů: • zachování, ochrana a zlepšování kvality životního prostředí, • ochrana lidského zdraví, • uvážlivé a racionální využívání přírodních zdrojů, **5) Evropská úmluva o krajině (European Landscape Convention), ETS No. 176** • nedostatečná ochrana krajiny jako základní složky životního prostředí • ignorování charakteru území • nedostatečné zapojení veřejnosti do rozhodování o zásazích do krajiny **6) Aarhuská úmluva (Convention on Access to Information, Public Participation in Decision making and Access to Justice in Environmental Matters), 1998** • omezení práva veřejnosti na informace • omezení účasti veřejnosti na rozhodovacích procesech (pouze formální zapojení) • omezení práva veřejnosti na přístup k právní ochraně v záležitostech životního prostředí **IV. Nedostatky SEA a podkladů** • absence terénních biologických průzkumů • práce pouze s mapovými podklady (nedostatečné) • chybí reálná data o výskytu druhů • variantní řešení • posouzení vlivu na zdraví Bez těchto podkladů **nelze učinit kvalifikovaný závěr**. **V. Narušení krajiny a životního prostředí** Navržené řešení povede k: • zásadní změně krajinného rázu • narušení horizontů a dálkových pohledů • vzniku bariér v krajině • narušení ekologické konektivity • znehodnocení zemědělské půdy • zničení migračních tras živočichů Výška staveb (200 m a vyšší) **znamená nadregionální dopad**. **VI. Dopady na obyvatele** Návrh nedostatečně řeší negativní vliv na obyvatele: • hluk a nízkofrekvenční hluk • stroboskopický efekt • světelné zatížení • kvalitu bydlení • hodnotu nemovitostí	

Poř. č.	Připomínkové místo	Číslo jednací	Článek	AO	Připomínka	Vyhodnocení
					Dopady na obyvatele představují silná zdravotní rizika, která jsou na základě mnohých studií již prokázána. Dokumentace těchto vlivů není vůbec zahrnuta a člověk a jeho životní prostor je nedostatečně respektován a už vůbec ne chráněn. Tyto **vlivy nejsou řádně vyhodnoceny a podceněny**. **VII. Kumulativní a systémové dopady** Není řešeno: • souběžné působení více projektů • celkové zatížení území • únosnost krajiny Hrozí **nevratná degradace území**. **VIII. Absence variantního řešení** Není doloženo, že byly posuzovány jiné lokality a méně konfliktní varianty, jedná se o porušení základního principu plánování. Nebyla rovněž posouzena tzv. nulová varianta (varianta 0), tedy stav území před realizací záměru, což znemožňuje objektivní hodnocení dopadů. **IX. Hlavní požadavek** Požaduji: 1) **Vyřazení výše uvedené akcelerační oblasti z návrhu** nebo 2) Zároveň (pro případ, že nebude tomuto požadavku vyhověno) **požaduji, aby návrh změny č. 2 ÚRP ČR nebyl v této části schválen a byl vrácen k zásadnímu přepracování**, a to zejména po doplnění: • posouzení vlivu na lokality Natura 2000 dle čl. 6 odst. 3 směrnice 92/43/EHS • dostatečný biologický průzkumu odpovídající metodikám MŽP v různých ročních obdobích • hodnocení vlivu na populace netopýrů • posouzení kumulativních vlivů v širším území • hodnocení dopadů na krajinný ráz • hodnocení dopadů na využití nemovitostí vlastníků v dosahu navrhovaných 500 m od obytné zástavby a přímý dopad vymezení AO na výkon vlastnických práv těchto vlastníků,včetně uvedení metodiky, na základě které se určuje vzdálenost od zastavěného území • zdůvodnění nevyužití brownfieldů a narušených území uvedených v Národní databázi brownfieldů Do doby doplnění těchto podkladů nelze území považovat za způsobilé pro vymezení akcelerační oblasti. Podané připomínky jsou blanketní, podatel si vymezuje právo připomínky doplnit ve lhůtě 15 dnů ode dne veřejného projednání. **X. Závěr** Návrh v předložené podobě není dostatečně odůvodněný, není podložen odbornými daty, je v rozporu s právními předpisy ČR i EU a může mít závažné dopady na krajinu, životní prostředí i obyvatele, proto požaduji především vyřazení Územního opatření k AOV80 z návrhu Změny č. 2 Územního rozvojového plánu ČR. Žádám též o zásadní vyřešení rozporu mezi návrhem změny č. 2 Územního rozvojového plánu ČR a realizací větrných elektráren ve volné i obydlené krajině a její již mnoha studiemi prokázanou škodlivostí pro přírodu a lidi zde žijící. Technologii větrných elektráren považuji za nebezpečnou, život ohrožující, zásadně narušující bezpečnost okolního prostoru. Zařízení jsou neefektivní, agresivní a silně destruktivní – s definitivním dopadem zničené přírody pro další generace. **Návrh je dle mého názoru v rozporu s ústavou České republiky.**	

Poř. č.	Připomínkové místo	Číslo jednací	Článek	AO	Připomínka	Vyhodnocení
					Pro případ, že tomuto požadavku nebude vyhověno, požaduji zásadní přepracování Návrhu Změny č. 2 ÚRP ČR tak, aby byl v souladu s právními předpisy a byly řádně vyhodnoceny jeho dopady. Žádám, aby tato připomínka byla řádně vypořádána v souladu se zákonem a aby bylo uvedeno konkrétní odůvodnění přijatého řešení.	
1424.	Brynda Miroslav	MMR-35209-2026-81	99czze	AOV80	Věc: **PŘIPOMÍNKA K NÁVRHU ZMĚNY Č. 2 ÚZEMNÍHO ROZVOJOVÉHO PLÁNU ČR (§ 97 zák. č. 283/2021 Sb., stavební zákon)** **PŘIPOMÍNKY K VYHODNOCENÍ VLIVŮ NÁVRHU ZMĚNY Č. 2 ÚZEMNÍHO ROZVOJOVÉHO PLÁNU NA UDRŽITELNÝ ROZVOJ ÚZEMÍ** **PŘIPOMÍNKY K NÁVRHŮM JEDNOTLIVÝCH ÚZEMNÍCH OPATŘENÍ K AKCELERAČNÍM OBLASTEM VYMEZENÝM V NÁVRHU ZMĚNY Č. 2 ÚZEMNÍHO ROZVOJOVÉHO PLÁNU** **I. Úvod** V souladu s možností uplatnit připomínky k návrhu Změny č. 2 Územního rozvojového plánu ČR (ÚRP ČR), podávám připomínku k vymezení akcelerační oblasti pro rozvoj výroby energie z větrné energie a rozvoj výroby energie z energie slunečního záření. **Vymezení území dotčeného připomínkami: Ústecký kraj – Ležky** Územní opatření k akcelerační zóně **AOV80 Ležky** a současně na širší území, které může být navrženým řešením přímo či nepřímo ovlivněno. **Připomínku podávám:** • jako osoba, která může být dotčena dopady návrhu (např. z hlediska krajiny, životního prostředí či kvality života) Jedná se o území s významnými krajinnými, přírodními a obytnými hodnotami, které nejsou návrhem dostatečně respektovány. Dopad návrhu na mou osobu spočívá v tom, že dojde k zásadnímu omezení našeho ,,obyčejného" harmonickéno života a pobytu v přírodě, která se změní na technickou zónu. Obávám se zničení přírody, která k nezbytná pro vývoj a život člověka. Považuji za důležitou ochranu vzácného ptactva a nesouhlasím se zabíjením chráněných ale i běžných druhů ptáků v této oblasti, kteří se zde vyskytují (ke kterému dojde, jako např. Německo – počet ptactva je znatelně snížen). Dále se obávám o své zdraví, o svoji bezpečnost a prokazatelné vlivy na psychiku obyvatel, kteří budou těmito důsledky konfrontováni. V blízkosti navrhované AOV80 (2 km JV) se nachází Evropsky významná lokalita Petrohrad, kdy nebyly dostatečně posouzeny vlky na tuto lokalitu a navržená zmírňující opatření nepředstavují dostatečnou ochranu pro tuto lokalitu.	**Neakceptováno.** Akcelerační oblast AOV80 byla zmenšena. Vlivy návrhu Změny č. 2 ÚRP ČR, včetně vymezení akcelerační oblasti AOV80 Ležky, byly posouzeny v rámci vyhodnocení vlivů na udržitelný rozvoj území (SEA/VVURU), jež je přílohou odůvodnění Z2 ÚRP; součástí tohoto hodnocení bylo i posouzení vlivů na lokality soustavy Natura 2000 dle čl. 6 odst. 3 směrnice 92/43/EHS, přičemž k Evropsky významné lokalitě Petrohrad vzdálené přibližně 2 km západně od hranice AOV80 i k Přírodnímu parku Jesenicko nacházejícímu se přibližně 3 km jihovýchodně od akcelerační oblasti bylo v rámci SEA/VVURU přihlédnuto. Pro AOV80 bylo zpracováno biologické posouzení dle § 11 odst. 3 zákona č. 249/2025 Sb. (ZOZE) zahrnující hodnocení vlivů na chráněné druhy ptáků a netopýrů i na migrační průchodnost krajiny; závěry tohoto posouzení, zohledňující rovněž stávající fragmentaci způsobenou dálnicí D6 a riziko dalšího omezení pohybu velkých savců, byly promítnuty do podmínek územního opatření. Námitky ohledně zdravotních dopadů hluku, nízkofrekvenčního hluku, stroboskopického efektu a světelného zatížení na obyvatele dotčeného území jsou předmětem regulace prostřednictvím závazných technických norem, jejichž dodržení bude vyžadováno v navazujících řízeních dle stavebního zákona a zvláštních předpisů; namítané ohrožení hydrogeologické situace a zásobáren pitné vody bude rovněž posouzeno příslušnými správními orgány v těchto řízeních, a nelze je tedy považovat za nedostatek vymezení akcelerační oblasti na úrovni ÚRP. Požadavek na prioritní využití zastavěných ploch, brownfieldů a technicky narušených území dle Směrnice RED III (2023/2413/EU) byl při vymezení akceleračních oblastí zohledněn, přičemž větrné elektrárny jsou z technologických důvodů vázány na otevřenou krajinu s dostatečnými větrnými podmínkami a jejich umístění na brownfieldech nebo zastavěných plochách je zpravidla technicky ani právně nerealizovatelné. Záměry OZE umístěné v akceleračních oblastech jsou osvobozeny od posuzování vlivů na životní prostředí dle § 28 ZOZE a konkrétní záměry budou povolovány v navazujících řízeních dle stavebního zákona a zvláštních předpisů, v nichž budou zohledněny veškeré specifické podmínky dotčené lokality. Plocha AOV80 Ležky byla oproti původnímu návrhu zmenšena, avšak požadavku na úplné vyřazení akcelerační oblasti z návrhu Z2 ÚRP nebylo vyhověno.

Poř. č.	Připomínkové místo	Číslo jednací	Článek	AO	Připomínka	Vyhodnocení
					Vyhlášením AOV80 (nejen té) dojde k narušení migračních tras zvěře, především velkých savců – stávající migrační trasy, se kterými se v současné době pracuje,jsou značně ovlivněny výstavbou dálnice D6 a další prvek v krajině značně omezí pohyb zvěře. Umístěním AOV80 dojde k další fragmentaci krajiny, která se stává pro zvířata neprůchodnou a dojde tak k ohrožení rovnovážného stavu v krajině. Pouze 3 km JV od navrhované AOV80 se nachází Přírodní park Jesenicko, kde hlavním předmětem ochrany je krajinný ráz a celkově krajinářsky hodnotné území. Tento park a předmětjeho ochrany bude umístěním a následnou výstavbou jětmých elektráren významně narušen. S návrhem týkajícím se Územního opatření k **AOV80 nesouhlasím** a požaduji jeho **vyřazení nebo zásadní přepracování**, neboť vykazuje závažné nedostatky z hlediska zákonnosti, ochrany životního prostředí i dopadů na obyvatele v dané oblasti. V případě, že bude AOV80 ponecháno, požaduji jasné stanovení odpovědnosti za škody na životním prostředí a lidském zdraví. **II. Zákonnost a nesoulad s právními předpisy ČR** **1) Rozpor se zákonem č. 500/2004 Sb., správní řád** • § 3 – nebyl zjištěn stav bez důvodných pochybností • § 68 – nedostatečné odůvodnění Návrh **je nepřezkoumatelný**, protože neobsahuje konkrétní podklady pro dané území. **2) Rozpor se zákonem č. 100/2001 Sb. (EIA/SEA),** chybí posouzení: • kumulativních vlivů • variantního řešení • konkrétních dopadů na území Dokumentace SEA **je neúplná a věcně nedostatečná**. **3) Rozpor se zákonem č. 114/1992 Sb. (ochrana přírody a krajiny)** • ohrožení krajinného rázu (§ 12)	

Poř. č.	Připomínkové místo	Číslo jednací	Článek	AO	Připomínka	Vyhodnocení
					• narušení ekologické stability • zásah do biotopů a migračních tras **4) Rozpor se stavebním zákonem** • § 18 a § 19 – ochrana hodnot území • požadavek na udržitelný rozvoj Návrh představuje industrializaci volné krajiny **bez dostatečného odůvodnění**. **III. Nesoulad s právem Evropské unie** **1) Směrnice o ptácích (2009/147/ES) a o stanovištích (92/43/EHS)** • nelze vyloučit negativní vliv na chráněné druhy • chybí dostatečné biologické podklady **Rozpor** s požadavkem vyloučení významného vlivu. **2) Směrnice EIA (2011/92/EU)** • nedostatečné zapojení veřejnosti • nedostatečné vyhodnocení vlivů **3) Směrnice RED III (2023/2413)** nebyla doložena priorita využití: • zastavěných ploch • brownfieldů • technicky narušených území	

Poř. č.	Připomínkové místo	Číslo jednací	Článek	AO	Připomínka	Vyhodnocení
					Vymezení ve volné krajině je **v rozporu s principem minimalizace dopadů**. **4) Princip předběžné opatrnosti (čl. 191 SFEU)** Politika Unie v oblasti životního prostředí přispívá k sledování následujících cílů: • zachování, ochrana a zlepšování kvality životního prostředí, • ochrana lidského zdraví, • uvážlivé a racionální využívání přírodních zdrojů, **5) Evropská úmluva o krajině (European Landscape Convention), ETS No. 176** • nedostatečná ochrana krajiny jako základní složky životního prostředí • ignorování charakteru území • nedostatečné zapojení veřejnosti do rozhodování o zásazích do krajiny **6) Aarhuská úmluva (Convention on Access to Information, Public Participation in Decision making and Access to Justice in Environmental Matters), 1998** • omezení práva veřejnosti na informace • omezení účasti veřejnosti na rozhodovacích procesech (pouze formální zapojení) • omezení práva veřejnosti na přístup k právní ochraně v záležitostech životního prostředí **<u>IV. Nedostatky SEA a podkladů</u>** • absence terénních biologických průzkumů • práce pouze s mapovými podklady (nedostatečné) • chybí reálná data o výskytu druhů • variantní řešení	

Poř. č.	Připomínkové místo	Číslo jednací	Článek	AO	Připomínka	Vyhodnocení
					• posouzení vlivu na zdraví Bez těchto podkladů **nelze učinit kvalifikovaný závěr**. **<u>V. Narušení krajiny a životního prostředí</u>** Navržené řešení povede k: • zásadní změně krajinného rázu • narušení horizontů a dálkových pohledů • vzniku bariér v krajině • narušení ekologické konektivity • znehodnocení zemědělské půdy • zničení migračních tras živočichů Výška staveb (200 m a vyšší) **znamená nadregionální dopad**. **<u>VI. Dopady na obyvatele</u>** Návrh nedostatečně řeší negativní vliv na obyvatele: • hluk a nízkofrekvenční hluk • stroboskopický efekt • světelné zatížení • kvalitu bydlení • hodnotu nemovitostí Dopady na obyvatele představují silná zdravotní rizika, která jsou na základě mnohých studií již prokázána. Dokumentace těchto vlivů není vůbec zahrnuta a člověk a jeho životní prostor je nedostatečně respektován a už vůbec ne chráněn. Tyto **vlivy nejsou řádně vyhodnoceny a podceněny**.	

Poř. č.	Připomínkové místo	Číslo jednací	Článek	AO	Připomínka	Vyhodnocení
					<u>VII. Kumulativní a systémové dopady</u> Není řešeno: • souběžné působení více projektů • celkové zatížení území • únosnost krajiny Hrozí **nevratná degradace území**. **<u>VIII. Absence variantního řešení</u>** Není doloženo, že byly posuzovány jiné lokality a méně konfliktní varianty, jedná se o porušení základního principu plánování. Nebyla rovněž posouzena tzv. nulová varianta (varianta 0), tedy stav území před realizací záměru, což znemožňuje objektivní hodnocení dopadů. **<u>IX. Hlavní požadavek</u>** Požaduji: 1) **Vyřazení výše uvedené akcelerační oblasti z návrhu** nebo 2) Zároveň (pro případ, že nebude tomuto požadavku vyhověno) **požaduji, aby návrh změny č. 2 ÚRP ČR nebyl v této části schválen a byl vrácen k zásadnímu přepracování**, a to zejména po doplnění: • posouzení vlivu na lokality Natura 2000 dle čl. 6 odst. 3 směrnice 92/43/EHS • dostatečný biologický průzkumu odpovídající metodikám MŽP v různých ročních obdobích • hodnocení vlivu na populace netopýrů • posouzení kumulativních vlivů v širším území • hodnocení dopadů na krajinný ráz • hodnocení dopadů na využití nemovitostí vlastníků v dosahu navrhovaných 500 m od obytné zástavby a přímý dopad vymezení AO na výkon vlastnických práv těchto vlastníků,včetně uvedení metodiky, na základě které se určuje vzdálenost od zastavěného území	

Poř. č.	Připomínkové místo	Číslo jednací	Článek	AO	Připomínka	Vyhodnocení
					• zdůvodnění nevyužití brownfieldů a narušených území uvedených v Národní databázi brownfieldů Do doby doplnění těchto podkladů nelze území považovat za způsobilé pro vymezení akcelerační oblasti. Podané připomínky jsou blanketní, podatel si vymezuje právo připomínky doplnit ve lhůtě 15 dnů ode dne veřejného projednání. **X. Závěr** Návrh v předložené podobě není dostatečně odůvodněný, není podložen odbornými daty, je v rozporu s právními předpisy ČR i EU a může mít závažné dopady na krajinu, životní prostředí i obyvatele, proto požaduji především vyřazení Územního opatření k AOV80 z návrhu Změny č. 2 Územního rozvojového plánu ČR. Žádám též o zásadní vyřešení rozporu mezi návrhem změny č. 2 Územního rozvojového plánu ČR a realizací větrných elektráren ve volné i obydlené krajině a její již mnoha studiemi prokázanou škodlivostí pro přírodu a lidi zde žijící. Technologii větrných elektráren považuji za nebezpečnou, život ohrožující, zásadně narušující bezpečnost okolního prostoru. Zařízení jsou neefektivní, agresivní a silně destruktivní – s definitivním dopadem zničené přírody pro další generace. **Návrh je dle mého názoru v rozporu s ústavou České republiky.** Pro případ, že tomuto požadavku nebude vyhověno, požaduji zásadní přepracování Návrhu Změny č. 2 ÚRP ČR tak, aby byl v souladu s právními předpisy a byly řádně vyhodnoceny jeho dopady. Žádám, aby tato připomínka byla řádně vypořádána v souladu se zákonem a aby bylo uvedeno konkrétní odůvodnění přijatého řešení.	
1425.	Dvorák Zdenek	MMR-35211-2026-81	99cp	AOV33	Věc: **PŘIPOMÍNKA K NÁVRHU ZMĚNY Č. 2 ÚZEMNÍHO ROZVOJOVÉHO PLÁNU ČR (§ 97 zák. č. 283/2021 Sb., stavební zákon)** **PŘIPOMÍNKY K VYHODNOCENÍ VLIVŮ NÁVRHU ZMĚNY Č. 2 ÚZEMNÍHO ROZVOJOVÉHO PLÁNU NA UDRŽITELNÝ ROZVOJ ÚZEMÍ** **PŘIPOMÍNKY K NÁVRHŮM JEDNOTLIVÝCH ÚZEMNÍCH OPATŘENÍ K AKCELERAČNÍM OBLASTEM VYMEZENÝM V NÁVRHU ZMĚNY Č. 2 ÚZEMNÍHO ROZVOJOVÉHO PLÁNU** **I. Úvod**	**Neakceptováno.** Vlivy návrhu Změny č. 2 ÚRP ČR, včetně vymezení akcelerační oblasti AOV33 Dětřichov nad Bystřicí, byly posouzeny v rámci vyhodnocení vlivů na udržitelný rozvoj území (SEA/VVURU), jež tvoří přílohu odůvodnění Z2 ÚRP a jehož součástí je i hodnocení vlivů na lokality soustavy Natura 2000 dle čl. 6 odst. 3 směrnice 92/43/EHS. Pro AOV33 bylo zpracováno biologické posouzení dle § 11 odst. 3 zákona č. 249/2025 Sb. (ZOZE) a jeho závěry, pokrývající hodnocení vlivů na chráněné druhy živočichů včetně ptáků a netopýrů, jejich biotopy a migrační trasy v dotčeném území, byly promítnuty do podmínek územního opatření. K námitce o absenci komplexní metodiky požární bezpečnosti větrných elektráren a nevymezení minimálních odstupových vzdáleností od lesních porostů a obytné zástavby, doložené vyjádřením MV-GŘ HZS ČR ze dne 6. 2. 2026, a k námitce o

Poř. č.	Připomínkové místo	Číslo jednací	Článek	AO	Připomínka	Vyhodnocení
					Tímto podávám připomínku k návrhu vymezení akcelerační oblasti pro větrné elektrárny (AOV)/ Solární elektrárny (AOS). Na základě níže uvedených důvodů nesouhlasím s návrhem změny č. 2 ÚRP ČR, Vyhodnocení vlivů návrhu Změny č. 2 ÚRP na udržitelný rozvoj území (SEA) a návrhům jednotlivých územních opatření pro akcelerační oblasti (AO) vymezeným v návrhu Změny č. 2 ÚRP. Veškeré níže uvedené připomínky se vztahují současně ke všem výše uvedeným projednávaným částem veřejné vyhlášky. **Vymezení území dotčeného připomínkami: Dětřichov nad Bystřicí, Dětřichov nad Bystřicí, Moravskoslezský kraj** Územní opatření k AOV33 a současně na širší území, které může být navrženým řešením přímo či nepřímo ovlivněno. **Připomínku podávám:** • jako osoba žijící v dotčeném území • jako vlastník nemovitosti v dotčeném území • jako osoba, která může být dotčena dopady návrhu (např. z hlediska krajiny, životního prostředí či kvality života) Jedná se o území s významnými krajinnými, přírodními a obytnými hodnotami, které nejsou návrhem dostatečně respektovány. Dopad návrhu na mou osobu spočívá v tom, že: devastující pro krajinu a život fauny a flory ohrožující zdraví obyvatel, žijící v oblasti, ničení komunikace S návrhem týkajícím se Územního opatření k **AOV33 nesouhlasím** a požaduji jeho **vyřazení nebo zásadní přepracování**, neboť vykazuje závažné nedostatky z hlediska zákonnosti, ochrany životního prostředí i dopadů na obyvatele v dané oblasti. **II. Zákonnost a nesoulad s právními předpisy ČR** **1) Rozpor se zákonem č. 500/2004 Sb., správní řád** • § 3 – nebyl zjištěn stav bez důvodných pochybností • § 68 – nedostatečné odůvodnění Návrh **je nepřezkoumatelný**, protože neobsahuje konkrétní podklady pro dané území. **2) Rozpor se zákonem č. 100/2001 Sb. (EIA/SEA),** chybí posouzení:	metodické mezeře v posuzování vlivu VTE na bezpečnost silničního provozu, doložené vyjádřením Ministerstva dopravy č. j. MD-22459/2026-940/3, je nutno uvést, že vymezení akcelerační oblasti na úrovni Z2 ÚRP nestanoví konkrétní umístění ani technické parametry jednotlivých staveb a tyto bezpečnostní aspekty jsou závazně řešeny v navazujících řízeních dle stavebního zákona a příslušných zvláštních předpisů, kde dotčené orgány státní správy, včetně HZS a příslušných orgánů v oblasti dopravy, tyto otázky posoudí na základě tehdy platné právní úpravy a technických norem. Dopady na obyvatele, jako hluk, nízkofrekvenční hluk, stroboskopický efekt a světelné zatížení, a dopady na krajinný ráz, zemědělský půdní fond a ekologickou stabilitu území jsou hodnoceny na koncepční úrovni v rámci SEA/VVURU, přičemž konkrétní závazné technické limity jsou uplatňovány v navazujících řízeních; samotné vymezení akcelerační oblasti záměry automaticky nepovoluje ani nenahrazuje posouzení konkrétních lokálních podmínek v navazujících řízeních. Záměry OZE umístěné v akceleračních oblastech jsou na základě § 28 ZOZE osvobozeny od posuzování vlivů na životní prostředí (EIA) a budou povolovány v navazujících řízeních dle stavebního zákona a zvláštních předpisů; požadavek Směrnice RED III (2023/2413/EU) na prokázání prioritního využití brownfieldů a technicky narušených území byl při vymezení AOV33 zohledněn, větrné elektrárny jsou však z povahy technologie vázány na otevřenou krajinu s dostatečnými větrnými podmínkami.

Poř. č.	Připomínkové místo	Číslo jednací	Článek	AO	Připomínka	Vyhodnocení
					• kumulativních vlivů • variantního řešení • konkrétních dopadů na území Dokumentace SEA **je neúplná a věcně nedostatečná**. **<u>3) Rozpor se zákonem č. 114/1992 Sb. (ochrana přírody a krajiny)</u>** • ohrožení krajinného rázu (§ 12) • narušení ekologické stability • zásah do biotopů a migračních tras **<u>4) Rozpor se stavebním zákonem</u>** • § 18 a § 19 – ochrana hodnot území • požadavek na udržitelný rozvoj Návrh představuje industrializaci volné krajiny **bez dostatečného odůvodnění**. **<u>III. Nesoulad s právem Evropské unie</u>** **1) Směrnice o ptácích (2009/147/ES) a o stanovištích (92/43/EHS)** • nelze vyloučit negativní vliv na chráněné druhy • chybí dostatečné biologické podklady **Rozpor** s požadavkem vyloučení významného vlivu. **2) Směrnice EIA (2011/92/EU)** • nedostatečné zapojení veřejnosti • nedostatečné vyhodnocení vlivů **3) Směrnice RED III (2023/2413)** nebyla doložena priorita využití: • zastavěných ploch	

Poř. č.	Připomínkové místo	Číslo jednací	Článek	AO	Připomínka	Vyhodnocení
					• brownfieldů • technicky narušených území Vymezení ve volné krajině je **v rozporu s principem minimalizace dopadů**. **4) Princip předběžné opatrnosti (čl. 191 SFEU)** Politika Unie v oblasti životního prostředí přispívá k sledování následujících cílů: • zachování, ochrana a zlepšování kvality životního prostředí, • ochrana lidského zdraví, • uvážlivé a racionální využívání přírodních zdrojů, **5) Evropská úmluva o krajině (European Landscape Convention), ETS No. 176** • nedostatečná ochrana krajiny jako základní složky životního prostředí • ignorování charakteru území • nedostatečné zapojení veřejnosti do rozhodování o zásazích do krajiny **6) Aarhuská úmluva (Convention on Access to Information, Public Participation in Decision making and Access to Justice in Environmental Matters), 1998** • omezení práva veřejnosti na informace • omezení účasti veřejnosti na rozhodovacích procesech (pouze formální zapojení) • omezení práva veřejnosti na přístup k právní ochraně v záležitostech životního prostředí **IV. Nedostatky SEA a podkladů** • absence terénních biologických průzkumů • práce pouze s mapovými podklady (nedostatečné) • chybí reálná data o výskytu druhů • variantní řešení • posouzení vlivu na zdraví Bez těchto podkladů **nelze učinit kvalifikovaný závěr**.	

Poř. č.	Připomínkové místo	Číslo jednací	Článek	AO	Připomínka	Vyhodnocení
					Ministerstvo dopravy ve svém vyjádření č. j. MD-22459/2026-940/3 potvrdilo, že v České republice dosud neexistuje samostatná metodika pro posuzování vlivu větrných elektráren na bezpečnost silničního provozu. Tuto oblast označilo za metodickou mezeru a současně připustilo existenci odborně diskutovaných vizuálních a percepčních vlivů (např. vizuální distrakce, stínové efekty, noční překážkové osvětlení). Ministerstvo dopravy rovněž připustilo existenci identifikovatelných bezpečnostních rizik, jako je odlet ledu, havárie či odlet částí stavby. Tyto skutečnosti potvrzují, že podklady návrhu nejsou úplné a neumožňují kvalifikované posouzení bezpečnostních dopadů na dopravu. **V. Narušení krajiny a životního prostředí** Navržené řešení povede k: • zásadní změně krajinného rázu • narušení horizontů a dálkových pohledů • vzniku bariér v krajině • narušení ekologické konektivity • znehodnocení zemědělské půdy • zničení migračních tras živočichů Výška staveb (200 m a vyšší) **znamená nadregionální dopad**. **VI. Dopady na obyvatele** Návrh nedostatečně řeší negativní vliv na obyvatele: • hluk a nízkofrekvenční hluk • stroboskopický efekt • světelné zatížení • kvalitu bydlení • hodnotu nemovitostí Tyto **vlivy nejsou řádně vyhodnoceny a podceněny**. **VII. Kumulativní a systémové dopady** Není řešeno:	

Poř. č.	Připomínkové místo	Číslo jednací	Článek	AO	Připomínka	Vyhodnocení
					• souběžné působení více projektů • celkové zatížení území • únosnost krajiny Hrozí **nevratná degradace území**. **VIII. Absence variantního řešení** Není doloženo, že byly posuzovány jiné lokality a méně konfliktní varianty, jedná se o porušení základního principu plánování. Nebyla rovněž posouzena tzv. nulová varianta (varianta 0), tedy stav území před realizací záměru, což znemožňuje objektivní hodnocení dopadů. **IX. Vyloučení EIA a nedostatečné posouzení vlivů** Navržené vymezení akceleračních oblastí má zásadní dopad i z hlediska následného povolování záměrů, neboť v těchto oblastech dochází k omezení, resp. vyloučení standardního posuzování vlivů na životní prostředí (EIA). O to vyšší nároky musí být kladeny na kvalitu, úplnost a konkrétnost podkladů a vyhodnocení vlivů na životní prostředí již na úrovni tohoto návrhu, neboť územní opatření dle ZOZE nemůže plnohodnotně nahradit individuální posouzení konkrétních záměrů. Předložený návrh však tyto požadavky nenaplňuje, zejména postrádá dostatečné vyhodnocení konkrétních lokálních dopadů, kumulativních vlivů více záměrů v území a jejich dopadů na krajinný ráz, obytné prostředí a veřejné zdraví. Ministerstvo vnitra – generální ředitelství HZS ČR ve svém oficiálním vyjádření ze dne 6. 2. 2026 potvrdilo, že v České republice dosud neexistuje komplexní právní ani metodická úprava požární bezpečnosti větrných elektráren. Současně uvedlo, že nejsou stanoveny konkrétní minimální odstupové vzdálenosti těchto staveb od lesních porostů či obytné zástavby z hlediska požárního rizika a že zásah jednotek požární ochrany je v případě požáru větrné elektrárny převážně pouze defenzivní. Tato skutečnost dokládá, že stát dosud nemá komplexně řešenou požární bezpečnost těchto staveb, přestože jsou navrhovány ve stále větším rozsahu, často v blízkosti lesních porostů, chráněných území, zemědělské krajiny či obytné zástavby. Za situace, kdy neexistuje metodika požární bezpečnosti větrných elektráren ani stanovené odstupové vzdálenosti těchto staveb od lesních porostů či obytné zástavby, nelze učinit závěr o přijatelnosti rizik, a tedy ani o způsobilosti území pro vymezení akcelerační oblasti. **X. Hlavní požadavek** Navrhuji: 1) **Vyřazení výše uvedené akcelerační oblasti z návrhu** nebo	

Poř. č.	Připomínkové místo	Číslo jednací	Článek	AO	Připomínka	Vyhodnocení
					2) Zároveň (pro případ, že nebude tomuto požadavku vyhověno) **požaduji, aby návrh změny č. 2 ÚRP ČR nebyl v této části schválen a byl vrácen k zásadnímu přepracování**, a to zejména po doplnění: • posouzení vlivu na lokality Natura 2000 dle čl. 6 odst. 3 směrnice 92/43/EHS • dostatečný biologický průzkumu odpovídající metodikám MŽP v různých ročních obdobích • hodnocení vlivu na populace netopýrů • posouzení kumulativních vlivů v širším území • hodnocení dopadů na krajinný ráz • hodnocení dopadů na využití nemovitostí vlastníků v dosahu navrhovaných 500 m od obytné zástavby a přímý dopad vymezení AO na výkon vlastnických práv těchto vlastníků,včetně uvedení metodiky, na základě které se určuje vzdálenost od zastavěného území • zdůvodnění nevyužití brownfieldů a narušených území uvedených v Národní databázi brownfieldů • metodických podkladů pro posouzení vlivu větrných elektráren na bezpečnost silničního provozu, včetně vyhodnocení vizuálních a percepčních vlivů a identifikovaných bezpečnostních rizik • podkladů týkajících se požární bezpečnosti větrných elektráren, včetně metodiky požárního posouzení, stanovení minimálních odstupových vzdáleností od lesních porostů, obytné zástavby, dopravní infrastruktury a dalších citlivých území, a vyhodnocení zásahových možností jednotek požární ochrany Do doby doplnění těchto podkladů nelze území považovat za způsobilé pro vymezení akcelerační oblasti. Podané připomínky jsou blanketní, podatel si vymezuje právo připomínky doplnit ve lhůtě 15 dnů ode dne veřejného projednání. **XI. Závěr** Návrh v předložené podobě není dostatečně odůvodněný, není podložen odbornými daty, je v rozporu s právními předpisy ČR i EU a může mít závažné dopady na krajinu, životní prostředí i obyvatele, proto požaduji především vyřazení Územního opatření k AOV33 z návrhu Změny č. 2 Územního rozvojového plánu ČR. Pro případ, že tomuto požadavku nebude vyhověno, požaduji zásadní přepracování Návrhu Změny č. 2 ÚRP ČR tak, aby byl v souladu s právními předpisy a byly řádně vyhodnoceny jeho dopady. Žádám, aby tato připomínka byla řádně vypořádána v souladu se zákonem a aby bylo uvedeno konkrétní odůvodnění přijatého řešení.	
1426.	Dvoráková Magdalena	MMR-35222-2026-81	99cp	AOV33	Věc: **PŘIPOMÍNKA K NÁVRHU ZMĚNY Č. 2 ÚZEMNÍHO ROZVOJOVÉHO PLÁNU ČR (§ 97 zák. č. 283/2021 Sb., stavební zákon)**	**Neakceptováno.**

Poř. č.	Připomínkové místo	Číslo jednací	Článek	AO	Připomínka	Vyhodnocení
					PŘIPOMÍNKY K VYHODNOCENÍ VLIVŮ NÁVRHU ZMĚNY Č. 2 ÚZEMNÍHO ROZVOJOVÉHO PLÁNU NA UDRŽITELNÝ ROZVOJ ÚZEMÍ **PŘIPOMÍNKY K NÁVRHŮM JEDNOTLIVÝCH ÚZEMNÍCH OPATŘENÍ K AKCELERAČNÍM OBLASTEM VYMEZENÝM V NÁVRHU ZMĚNY Č. 2 ÚZEMNÍHO ROZVOJOVÉHO PLÁNU** **I. Úvod** Tímto podávám připomínku k návrhu vymezení akcelerační oblasti pro větrné elektrárny (AOV)/ Solární elektrárny (AOS). Na základě níže uvedených důvodů nesouhlasím s návrhem změny č. 2 ÚRP ČR, Vyhodnocení vlivů návrhu Změny č. 2 ÚRP na udržitelný rozvoj území (SEA) a návrhům jednotlivých územních opatření pro akcelerační oblasti (AO) vymezeným v návrhu Změny č. 2 ÚRP. Veškeré níže uvedené připomínky se vztahují současně ke všem výše uvedeným projednávaným částem veřejné vyhlášky. **Vymezení území dotčeného připomínkami: Dětřichov nad Bystřicí, Dětřichov nad Bystřicí, Moravskoslezský kraj** Územní opatření k AOV33 a současně na širší území, které může být navrženým řešením přímo či nepřímo ovlivněno. **Připomínku podávám:** • jako osoba žijící v dotčeném území • jako vlastník nemovitosti v dotčeném území • jako osoba, která může být dotčena dopady návrhu (např. z hlediska krajiny, životního prostředí či kvality života) Jedná se o území s významnými krajinnými, přírodními a obytnými hodnotami, které nejsou návrhem dostatečně respektovány. Dopad návrhu na mou osobu spočívá v tom, že: devastující pro krajinu a život fauny a flory ohrožující zdraví obyvatel, žijící v oblasti, ničení komunikace S návrhem týkajícím se Územního opatření k **AOV33 nesouhlasím** a požaduji jeho **vyřazení nebo zásadní přepracování**, neboť vykazuje závažné nedostatky z hlediska zákonnosti, ochrany životního prostředí i dopadů na obyvatele v dané oblasti. **II. Zákonnost a nesoulad s právními předpisy ČR** **1) Rozpor se zákonem č. 500/2004 Sb., správní řád** • § 3 – nebyl zjištěn stav bez důvodných pochybností • § 68 – nedostatečné odůvodnění Návrh **je nepřezkoumatelný**, protože neobsahuje konkrétní podklady pro dané území. **2) Rozpor se zákonem č. 100/2001 Sb. (EIA/SEA),** chybí posouzení: • kumulativních vlivů • variantního řešení • konkrétních dopadů na území Dokumentace SEA **je neúplná a věcně nedostatečná**. **3) Rozpor se zákonem č. 114/1992 Sb. (ochrana přírody a krajiny)** • ohrožení krajinného rázu (§ 12) • narušení ekologické stability	Vlivy návrhu Změny č. 2 ÚRP ČR, včetně vymezení akcelerační oblasti AOV33 Dětřichov nad Bystřicí, byly komplexně posouzeny v rámci vyhodnocení vlivů na udržitelný rozvoj území (SEA/VVURU), jež je přílohou odůvodnění Z2 ÚRP, přičemž toto hodnocení zahrnuje i posouzení vlivů na lokality soustavy Natura 2000 dle čl. 6 odst. 3 směrnice 92/43/EHS. Pro AOV33 bylo zpracováno biologické posouzení dle § 11 odst. 3 zákona č. 249/2025 Sb. (ZOZE), jehož závěry pokrývající vlivy na chráněné druhy ptáků a netopýrů, jejich biotopy a migrační průchodnost v dotčeném území byly promítnuty do podmínek územního opatření. K námitce o absenci metodiky požární bezpečnosti větrných elektráren a nevymezení minimálních odstupových vzdáleností od lesních porostů a obytné zástavby, potvrzené vyjádřením MV-GŘ HZS ČR ze dne 6. 2. 2026, a k námitce o metodické mezeře v posuzování vlivu VTE na bezpečnost silničního provozu dle vyjádření Ministerstva dopravy č. j. MD-22459/2026-940/3, je třeba uvést, že tyto aspekty nelze řešit na úrovni Z2 ÚRP, nýbrž jsou závazně řešeny v navazujících řízeních dle stavebního zákona a zvláštních předpisů, kde dotčené orgány státní správy tyto otázky posoudí na základě platných předpisů a norem. Obavy týkající se dopadů na obyvatele, zejména hluku, nízkofrekvenčního hluku, stroboskopického efektu a světelného znečištění a s tím spojeného vlivu na kvalitu bydlení a hodnotu nemovitostí, jsou hodnoceny v rámci SEA/VVURU na koncepční úrovni; konkrétní závazné technické limity jsou uplatňovány v navazujících řízeních, přičemž vymezení akcelerační oblasti samo o sobě záměry nepovoluje a nesnižuje standardy ochrany obytného prostředí. Záměry OZE v akceleračních oblastech jsou dle § 28 ZOZE osvobozeny od posuzování vlivů na životní prostředí a budou povoleny v navazujících řízeních dle stavebního zákona a zvláštních předpisů, v jejichž rámci budou posouzeny konkrétní vlivy na krajinný ráz, ekologickou stabilitu, zemědělský půdní fond a veškeré dotčené zájmy; požadavek Směrnice RED III (2023/2413/EU) na prioritní využití zastavěných ploch a brownfieldů byl při vymezení AOV33 zohledněn, větrné elektrárny jsou však technologicky vázány na otevřenou krajinu s dostatečnými větrnými podmínkami, přičemž brownfieldy takovým podmínkám zpravidla nevyhovují.

Poř. č.	Připomínkové místo	Číslo jednací	Článek	AO	Připomínka	Vyhodnocení
					• zásah do biotopů a migračních tras **<u>4) Rozpor se stavebním zákonem</u>** • § 18 a § 19 – ochrana hodnot území • požadavek na udržitelný rozvoj Návrh představuje industrializaci volné krajiny **bez dostatečného odůvodnění**. **<u>III. Nesoulad s právem Evropské unie</u>** **1) Směrnice o ptácích (2009/147/ES) a o stanovištích (92/43/EHS)** • nelze vyloučit negativní vliv na chráněné druhy • chybí dostatečné biologické podklady **Rozpor** s požadavkem vyloučení významného vlivu. **2) Směrnice EIA (2011/92/EU)** • nedostatečné zapojení veřejnosti • nedostatečné vyhodnocení vlivů **3) Směrnice RED III (2023/2413)** nebyla doložena priorita využití: • zastavěných ploch • brownfieldů • technicky narušených území Vymezení ve volné krajině je **v rozporu s principem minimalizace dopadů**. **4) Princip předběžné opatrnosti (čl. 191 SFEU)** Politika Unie v oblasti životního prostředí přispívá k sledování následujících cílů: • zachování, ochrana a zlepšování kvality životního prostředí, • ochrana lidského zdraví, • uvážlivé a racionální využívání přírodních zdrojů, **5) Evropská úmluva o krajině (European Landscape Convention), ETS No. 176** • nedostatečná ochrana krajiny jako základní složky životního prostředí • ignorování charakteru území • nedostatečné zapojení veřejnosti do rozhodování o zásazích do krajiny **6) Aarhuská úmluva (Convention on Access to Information, Public Participation in Decision making and Access to Justice in Environmental Matters), 1998** • omezení práva veřejnosti na informace • omezení účasti veřejnosti na rozhodovacích procesech (pouze formální zapojení) • omezení práva veřejnosti na přístup k právní ochraně v záležitostech životního prostředí **<u>IV. Nedostatky SEA a podkladů</u>** • absence terénních biologických průzkumů • práce pouze s mapovými podklady (nedostatečné) • chybí reálná data o výskytu druhů • variantní řešení • posouzení vlivu na zdraví Bez těchto podkladů **nelze učinit kvalifikovaný závěr**.	

Poř. č.	Připomínkové místo	Číslo jednací	Článek	AO	Připomínka	Vyhodnocení
					Ministerstvo dopravy ve svém vyjádření č. j. MD-22459/2026-940/3 potvrdilo, že v České republice dosud neexistuje samostatná metodika pro posuzování vlivu větrných elektráren na bezpečnost silničního provozu. Tuto oblast označilo za metodickou mezeru a současně připustilo existenci odborně diskutovaných vizuálních a percepčních vlivů (např. vizuální distrakce, stínové efekty, noční překážkové osvětlení). Ministerstvo dopravy rovněž připustilo existenci identifikovatelných bezpečnostních rizik, jako je odlet ledu, havárie či odlet částí stavby. Tyto skutečnosti potvrzují, že podklady návrhu nejsou úplné a neumožňují kvalifikované posouzení bezpečnostních dopadů na dopravu. **V. Narušení krajiny a životního prostředí** Navržené řešení povede k: • zásadní změně krajinného rázu • narušení horizontů a dálkových pohledů • vzniku bariér v krajině • narušení ekologické konektivity • znehodnocení zemědělské půdy • zničení migračních tras živočichů Výška staveb (200 m a vyšší) **znamená nadregionální dopad**. **VI. Dopady na obyvatele** Návrh nedostatečně řeší negativní vliv na obyvatele: • hluk a nízkofrekvenční hluk • stroboskopický efekt • světelné zatížení • kvalitu bydlení • hodnotu nemovitostí Tyto **vlivy nejsou řádně vyhodnoceny a podceněny**. **VII. Kumulativní a systémové dopady** Není řešeno: • souběžné působení více projektů • celkové zatížení území • únosnost krajiny Hrozí **nevratná degradace území**. **VIII. Absence variantního řešení** Není doloženo, že byly posuzovány jiné lokality a méně konfliktní varianty, jedná se o porušení základního principu plánování. Nebyla rovněž posouzena tzv. nulová varianta (varianta 0), tedy stav území před realizací záměru, což znemožňuje objektivní hodnocení dopadů. **IX. Vyloučení EIA a nedostatečné posouzení vlivů** Navržené vymezení akceleračních oblastí má zásadní dopad i z hlediska následného povolování záměrů, neboť v těchto oblastech dochází k omezení, resp. vyloučení standardního posuzování vlivů na životní prostředí (EIA). O to vyšší nároky musí být kladeny na kvalitu, úplnost a konkrétnost podkladů a vyhodnocení vlivů na životní prostředí již na úrovni tohoto návrhu, neboť územní opatření dle ZOZE nemůže plnohodnotně nahradit individuální posouzení konkrétních záměrů.	

Poř. č.	Připomínkové místo	Číslo jednací	Článek	AO	Připomínka	Vyhodnocení
					Předložený návrh však tyto požadavky nenaplňuje, zejména postrádá dostatečné vyhodnocení konkrétních lokálních dopadů, kumulativních vlivů více záměrů v území a jejich dopadů na krajinný ráz, obytné prostředí a veřejné zdraví. Ministerstvo vnitra – generální ředitelství HZS ČR ve svém oficiálním vyjádření ze dne 6. 2. 2026 potvrdilo, že v České republice dosud neexistuje komplexní právní ani metodická úprava požární bezpečnosti větrných elektráren. Současně uvedlo, že nejsou stanoveny konkrétní minimální odstupové vzdálenosti těchto staveb od lesních porostů či obytné zástavby z hlediska požárního rizika a že zásah jednotek požární ochrany je v případě požáru větrné elektrárny převážně pouze defenzivní. Tato skutečnost dokládá, že stát dosud nemá komplexně řešenou požární bezpečnost těchto staveb, přestože jsou navrhovány ve stále větším rozsahu, často v blízkosti lesních porostů, chráněných území, zemědělské krajiny či obytné zástavby. Za situace, kdy neexistuje metodika požární bezpečnosti větrných elektráren ani stanovené odstupové vzdálenosti těchto staveb od lesních porostů či obytné zástavby, nelze učinit závěr o přijatelnosti rizik, a tedy ani o způsobilosti území pro vymezení akcelerační oblasti. **X. Hlavní požadavek** Navrhuji: 1) **Vyřazení výše uvedené akcelerační oblasti z návrhu** nebo 2) Zároveň (pro případ, že nebude tomuto požadavku vyhověno) **požaduji, aby návrh změny č. 2 ÚRP ČR nebyl v této části schválen a byl vrácen k zásadnímu přepracování**, a to zejména po doplnění: • posouzení vlivu na lokality Natura 2000 dle čl. 6 odst. 3 směrnice 92/43/EHS • dostatečný biologický průzkumu odpovídající metodikám MŽP v různých ročních obdobích • hodnocení vlivu na populace netopýrů • posouzení kumulativních vlivů v širším území • hodnocení dopadů na krajinný ráz • hodnocení dopadů na využití nemovitostí vlastníků v dosahu navrhovaných 500 m od obytné zástavby a přímý dopad vymezení AO na výkon vlastnických práv těchto vlastníků,včetně uvedení metodiky, na základě které se určuje vzdálenost od zastavěného území • zdůvodnění nevyužití brownfieldů a narušených území uvedených v Národní databázi brownfieldů • metodických podkladů pro posouzení vlivu větrných elektráren na bezpečnost silničního provozu, včetně vyhodnocení vizuálních a percepčních vlivů a identifikovaných bezpečnostních rizik • podkladů týkajících se požární bezpečnosti větrných elektráren, včetně metodiky požárního posouzení, stanovení minimálních odstupových vzdáleností od lesních porostů, obytné zástavby, dopravní infrastruktury a dalších citlivých území, a vyhodnocení zásahových možností jednotek požární ochrany Do doby doplnění těchto podkladů nelze území považovat za způsobilé pro vymezení akcelerační oblasti. Podané připomínky jsou blanketní, podatel si vymezuje právo připomínky doplnit ve lhůtě 15 dnů ode dne veřejného projednání. **XI. Závěr** Návrh v předložené podobě není dostatečně odůvodněný, není podložen odbornými daty, je v rozporu s právními předpisy ČR i EU a může mít závažné dopady na krajinu, životní prostředí i obyvatele, proto požaduji především vyřazení Územního opatření k AOV33 z návrhu Změny č. 2 Územního rozvojového plánu ČR. Pro případ, že tomuto požadavku nebude vyhověno, požaduji zásadní přepracování Návrhu Změny č. 2 ÚRP ČR tak, aby byl v souladu s právními předpisy a byly řádně vyhodnoceny jeho dopady.	

Poř. č.	Připomínkové místo	Číslo jednací	Článek	AO	Připomínka	Vyhodnocení
					Žádám, aby tato připomínka byla řádně vypořádána v souladu se zákonem a aby bylo uvedeno konkrétní odůvodnění přijatého řešení.	
1427.	Smítka Milan	MMR-35225-2026-81	99czze	AOV80	Věc: **PŘIPOMÍNKA K NÁVRHU ZMĚNY Č. 2 ÚZEMNÍHO ROZVOJOVÉHO PLÁNU ČR (§ 97 zák. č. 283/2021 Sb., stavební zákon)** **PŘIPOMÍNKY K VYHODNOCENÍ VLIVŮ NÁVRHU ZMĚNY Č. 2 ÚZEMNÍHO ROZVOJOVÉHO PLÁNU NA UDRŽITELNÝ ROZVOJ ÚZEMÍ** **PŘIPOMÍNKY K NÁVRHŮM JEDNOTLIVÝCH ÚZEMNÍCH OPATŘENÍ K AKCELERAČNÍM OBLASTEM VYMEZENÝM V NÁVRHU ZMĚNY Č. 2 ÚZEMNÍHO ROZVOJOVÉHO PLÁNU** **I. Úvod** V souladu s možností uplatnit připomínky k návrhu Změny č. 2 Územního rozvojového plánu ČR (ÚRP ČR), podávám připomínku k vymezení akcelerační oblasti pro rozvoj výroby energie z větrné energie a rozvoj výroby energie z energie slunečního záření. **Vymezení území dotčeného připomínkami: Ústecký kraj – Ležky** Územní opatření k akcelerační zóně **AOV80 Ležky** a současně na širší území, které může být navrženým řešením přímo či nepřímo ovlivněno. **Připomínku podávám:** • jako osoba, která může být dotčena dopady návrhu (např. z hlediska krajiny, životního prostředí či kvality života) Jedná se o území s významnými krajinnými, přírodními a obytnými hodnotami, které nejsou návrhem dostatečně respektovány. Dopad návrhu na mou osobu spočívá v tom, že dojde k zásadnímu omezení našeho ,,obyčejného" harmonickéno života a pobytu v přírodě, která se změní na technickou zónu. Obávám se zničení přírody, která k nezbytná pro vývoj a život člověka. Považuji za důležitou ochranu vzácného ptactva a nesouhlasím se zabíjením chráněných ale i běžných druhů ptáků v této oblasti, kteří se zde vyskytují (ke kterému dojde, jako např. Německo – počet ptactva je znatelně snížen). Dále se obávám o své zdraví, o svoji bezpečnost a prokazatelné vlivy na psychiku obyvatel, kteří budou těmito důsledky konfrontováni. V blízkosti navrhované AOV80 (2 km JV) se nachází Evropsky významná lokalita Petrohrad, kdy nebyly dostatečně posouzeny vlky na tuto lokalitu a navržená zmírňující opatření nepředstavují dostatečnou ochranu pro tuto lokalitu. Vyhlášením AOV80 (nejen té) dojde k narušení migračních tras zvěře, především velkých savců – stávající migrační trasy, se kterými se v současné době pracuje,jsou značně ovlivněny výstavbou dálnice D6 a další prvek v krajině značně omezí pohyb zvěře. Umístěním AOV80 dojde k další fragmentaci krajiny, která se stává pro zvířata neprůchodnou a dojde tak k ohrožení rovnovážného stavu v krajině. Pouze 3 km JV od navrhované AOV80 se nachází Přírodní park Jesenicko, kde hlavním předmětem ochrany je krajinný ráz a celkově krajinářsky hodnotné území. Tento park a předmětjeho ochrany bude umístěním a následnou výstavbou jětmých elektráren významně narušen. S návrhem týkajícím se Územního opatření k **AOV80 nesouhlasím** a požaduji jeho **vyřazení nebo zásadní přepracování**, neboť vykazuje závažné nedostatky z hlediska zákonnosti, ochrany životního prostředí i dopadů na obyvatele v dané oblasti. V případě, že bude AOV80 ponecháno, požaduji jasné stanovení odpovědnosti za škody na životním prostředí a lidském zdraví. **II. Zákonnost a nesoulad s právními předpisy ČR** **1) Rozpor se zákonem č. 500/2004 Sb., správní řád** • § 3 – nebyl zjištěn stav bez důvodných pochybností	**Neakceptováno.** Akcelerační oblast AOV80 byla zmenšena. Vlivy návrhu Změny č. 2 ÚRP ČR, včetně vymezení akcelerační oblasti AOV80 Ležky, byly posouzeny v rámci vyhodnocení vlivů na udržitelný rozvoj území (SEA/VVURU), jež je přílohou odůvodnění Z2 ÚRP; toto hodnocení zahrnuje posouzení vlivů na lokality soustavy Natura 2000 dle čl. 6 odst. 3 směrnice 92/43/EHS, přičemž k Evropsky významné lokalitě Petrohrad vzdálené přibližně 2 km západně od hranice AOV80 i k Přírodnímu parku Jesenicko, jehož hlavním předmětem ochrany je krajinný ráz, bylo v tomto procesu přihlédnuto. Pro AOV80 bylo zpracováno biologické posouzení dle § 11 odst. 3 zákona č. 249/2025 Sb. (ZOZE) zahrnující posouzení vlivů na chráněné druhy ptáků a netopýrů i na ekologickou konektivitu krajiny a migrační trasy živočichů; závěry tohoto posouzení, reflektující rovněž stávající fragmentaci způsobenou dálnicí D6 a riziko dalšího omezení průchodnosti krajiny pro velké savce, byly promítnuty do podmínek územního opatření. Namítané dopady na krajinný ráz Přírodního parku Jesenicko, znehodnocení zemědělského půdního fondu a zdravotní rizika plynoucí z hluku, nízkofrekvenčního hluku, stroboskopického efektu a světelného znečištění jsou hodnoceny na koncepční úrovni v SEA/VVURU a závazné technické limity jsou uplatňovány v navazujících řízeních dle stavebního zákona a zvláštních předpisů, v nichž budou zohledněny konkrétní podmínky dotčené lokality. Požadavek Směrnice RED III (2023/2413/EU) na prioritní využití zastavěných ploch, brownfieldů a technicky narušených území byl při vymezení akceleračních oblastí zohledněn, přičemž větrné elektrárny jsou z důvodu svých technologických nároků vázány na otevřenou krajinu s dostatečnými větrnými podmínkami, a nikoli na zastavěná území či brownfieldy. Záměry OZE umístěné v akceleračních oblastech jsou osvobozeny od posuzování vlivů na životní prostředí dle § 28 ZOZE a konkrétní záměry budou povoleny v navazujících řízeních dle stavebního zákona a zvláštních předpisů. Plocha AOV80 Ležky byla zmenšena, avšak požadavku na úplné vyřazení akcelerační oblasti z návrhu Z2 ÚRP nebylo vyhověno.

Poř. č.	Připomínkové místo	Číslo jednací	Článek	AO	Připomínka	Vyhodnocení
					• § 68 – nedostatečné odůvodnění Návrh **je nepřezkoumatelný**, protože neobsahuje konkrétní podklady pro dané území. **2) Rozpor se zákonem č. 100/2001 Sb. (EIA/SEA),** chybí posouzení: • kumulativních vlivů • variantního řešení • konkrétních dopadů na území Dokumentace SEA **je neúplná a věcně nedostatečná**. **3) Rozpor se zákonem č. 114/1992 Sb. (ochrana přírody a krajiny)** • ohrožení krajinného rázu (§ 12) • narušení ekologické stability • zásah do biotopů a migračních tras **4) Rozpor se stavebním zákonem** • § 18 a § 19 – ochrana hodnot území • požadavek na udržitelný rozvoj Návrh představuje industrializaci volné krajiny **bez dostatečného odůvodnění**. **III. Nesoulad s právem Evropské unie** **1) Směrnice o ptácích (2009/147/ES) a o stanovištích (92/43/EHS)** • nelze vyloučit negativní vliv na chráněné druhy • chybí dostatečné biologické podklady **Rozpor** s požadavkem vyloučení významného vlivu. **2) Směrnice EIA (2011/92/EU)** • nedostatečné zapojení veřejnosti • nedostatečné vyhodnocení vlivů **3) Směrnice RED III (2023/2413)** nebyla doložena priorita využití: • zastavěných ploch • brownfieldů • technicky narušených území Vymezení ve volné krajině je **v rozporu s principem minimalizace dopadů**. **4) Princip předběžné opatrnosti (čl. 191 SFEU)** Politika Unie v oblasti životního prostředí přispívá k sledování následujících cílů: • zachování, ochrana a zlepšování kvality životního prostředí, • ochrana lidského zdraví, • uvážlivé a racionální využívání přírodních zdrojů, **5) Evropská úmluva o krajině (European Landscape Convention), ETS No. 176** • nedostatečná ochrana krajiny jako základní složky životního prostředí • ignorování charakteru území • nedostatečné zapojení veřejnosti do rozhodování o zásazích do krajiny **6) Aarhuská úmluva (Convention on Access to Information, Public Participation in Decision making and Access to Justice in Environmental Matters), 1998** • omezení práva veřejnosti na informace	

Poř. č.	Připomínkové místo	Číslo jednací	Článek	AO	Připomínka	Vyhodnocení
					• omezení účasti veřejnosti na rozhodovacích procesech (pouze formální zapojení) • omezení práva veřejnosti na přístup k právní ochraně v záležitostech životního prostředí **IV. Nedostatky SEA a podkladů** • absence terénních biologických průzkumů • práce pouze s mapovými podklady (nedostatečné) • chybí reálná data o výskytu druhů • variantní řešení • posouzení vlivu na zdraví Bez těchto podkladů **nelze učinit kvalifikovaný závěr**. **V. Narušení krajiny a životního prostředí** Navržené řešení povede k: • zásadní změně krajinného rázu • narušení horizontů a dálkových pohledů • vzniku bariér v krajině • narušení ekologické konektivity • znehodnocení zemědělské půdy • zničení migračních tras živočichů Výška staveb (200 m a vyšší) **znamená nadregionální dopad**. **VI. Dopady na obyvatele** Návrh nedostatečně řeší negativní vliv na obyvatele: • hluk a nízkofrekvenční hluk • stroboskopický efekt • světelné zatížení • kvalitu bydlení • hodnotu nemovitostí Dopady na obyvatele představují silná zdravotní rizika, která jsou na základě mnohých studií již prokázána. Dokumentace těchto vlivů není vůbec zahrnuta a člověk a jeho životní prostor je nedostatečně respektován a už vůbec ne chráněn. Tyto **vlivy nejsou řádně vyhodnoceny a podceněny**. **VII. Kumulativní a systémové dopady** Není řešeno: • souběžné působení více projektů • celkové zatížení území • únosnost krajiny Hrozí **nevratná degradace území**. **VIII. Absence variantního řešení** Není doloženo, že byly posuzovány jiné lokality a méně konfliktní varianty, jedná se o porušení základního principu plánování. Nebyla rovněž posouzena tzv. nulová varianta (varianta 0), tedy stav území před realizací záměru, což znemožňuje objektivní hodnocení dopadů. **IX. Hlavní požadavek** Požaduji: 1) **Vyřazení výše uvedené akcelerační oblasti z návrhu** nebo	

Poř. č.	Připomínkové místo	Číslo jednací	Článek	AO	Připomínka	Vyhodnocení
					2) Zároveň (pro případ, že nebude tomuto požadavku vyhověno) **požaduji, aby návrh změny č. 2 ÚRP ČR nebyl v této části schválen a byl vrácen k zásadnímu přepracování**, a to zejména po doplnění: • posouzení vlivu na lokality Natura 2000 dle čl. 6 odst. 3 směrnice 92/43/EHS • dostatečný biologický průzkumu odpovídající metodikám MŽP v různých ročních obdobích • hodnocení vlivu na populace netopýrů • posouzení kumulativních vlivů v širším území • hodnocení dopadů na krajinný ráz • hodnocení dopadů na využití nemovitostí vlastníků v dosahu navrhovaných 500 m od obytné zástavby a přímý dopad vymezení AO na výkon vlastnických práv těchto vlastníků,včetně uvedení metodiky, na základě které se určuje vzdálenost od zastavěného území • zdůvodnění nevyužití brownfieldů a narušených území uvedených v Národní databázi brownfieldů Do doby doplnění těchto podkladů nelze území považovat za způsobilé pro vymezení akcelerační oblasti. Podané připomínky jsou blanketní, podatel si vymezuje právo připomínky doplnit ve lhůtě 15 dnů ode dne veřejného projednání. **X. Závěr** Návrh v předložené podobě není dostatečně odůvodněný, není podložen odbornými daty, je v rozporu s právními předpisy ČR i EU a může mít závažné dopady na krajinu, životní prostředí i obyvatele, proto požaduji především vyřazení Územního opatření k AOV80 z návrhu Změny č. 2 Územního rozvojového plánu ČR. Žádám též o zásadní vyřešení rozporu mezi návrhem změny č. 2 Územního rozvojového plánu ČR a realizací větrných elektráren ve volné i obydlené krajině a její již mnoha studiemi prokázanou škodlivostí pro přírodu a lidi zde žijící. Technologii větrných elektráren považuji za nebezpečnou, život ohrožující, zásadně narušující bezpečnost okolního prostoru. Zařízení jsou neefektivní, agresivní a silně destruktivní – s definitivním dopadem zničené přírody pro další generace. **Návrh je dle mého názoru v rozporu s ústavou České republiky.** Pro případ, že tomuto požadavku nebude vyhověno, požaduji zásadní přepracování Návrhu Změny č. 2 ÚRP ČR tak, aby byl v souladu s právními předpisy a byly řádně vyhodnoceny jeho dopady. Žádám, aby tato připomínka byla řádně vypořádána v souladu se zákonem a aby bylo uvedeno konkrétní odůvodnění přijatého řešení.	
1428.	Šafařík Miroslav	MMR-35234-2026-81	99czzs	AOV98	Věc: **PŘIPOMÍNKAK NÁVRHU ZMĚNY Č. 2 ÚZEMNÍHO ROZVOJOVÉHO PLÁNU ČR (§ 97 zák. č. 283/2021 Sb., stavební zákon)** **PŘIPOMÍNKY K VYHODNOCENÍ VLIVŮ NÁVRHU ZMĚNY Č. 2 ÚZEMNÍHO ROZVOJOVÉHO PLÁNU NA UDRŽITELNÝ ROZVOJ ÚZEMÍ** **PŘIPOMÍNKY K NÁVRHŮM JEDNOTLIVÝCH ÚZEMNÍCH OPATŘENÍ K AKCELERAČNÍM OBLASTEM VYMEZENÝM V NÁVRHU ZMĚNY Č. 2 ÚZEMNÍHO ROZVOJOVÉHO PLÁNU** **I. Úvod** V souladu s možností uplatnit připomínky k návrhu Změny č. 2 Územního rozvojového plánu ČR (ÚRP ČR), podávám připomínku k vymezení akcelerační oblasti pro rozvoj výroby energie z větrné energie a rozvoj výroby energie z energie slunečního záření. **Vymezení území dotčeného připomínkami: obec Dřínov, katastrální území 633 101, kraj Zlínský** Územní opatření k **AOV98** a současně na širší území, které může být navrženým řešením přímo či nepřímo ovlivněno.	**Akceptováno.** Akcelerační oblast AOV98 – Tetětice byla vypuštěna.

Poř. č.	Připomínkové místo	Číslo jednací	Článek	AO	Připomínka	Vyhodnocení
					Připomínku podávám: • jako osoba žijící v dotčeném území • jako osoba, která může být dotčena dopady návrhu (např. z hlediska krajiny, životního prostředí či kvality života) Jedná se o území s významnými krajinnými, přírodními a obytnými hodnotami, které nejsou návrhem dostatečně respektovány. Dopad návrhu na mou osobu spočívá v tom, že: viz bod II – IX S návrhem týkajícím se Územního opatření k **AOV98 nesouhlasím** a požaduji jeho **vyřazení nebo zásadní přepracování**, neboť vykazuje závažné nedostatky z hlediska zákonnosti, ochrany životního prostředí i dopadů na obyvatele v dané oblasti. **II. Zákonnost a nesoulad s právními předpisy ČR** **1) Rozpor se zákonem č. 500/2004 Sb., správní řád** • § 3 – nebyl zjištěn stav bez důvodných pochybností • § 68 – nedostatečné odůvodnění Návrh **je nepřezkoumatelný**, protože neobsahuje konkrétní podklady pro dané území. **2) Rozpor se zákonem č. 100/2001 Sb. (EIA/SEA),** chybí posouzení: • kumulativních vlivů • variantního řešení • konkrétních dopadů na území Dokumentace SEA **je neúplná a věcně nedostatečná**. **3) Rozpor se zákonem č. 114/1992 Sb. (ochrana přírody a krajiny)** • ohrožení krajinného rázu (§ 12) • narušení ekologické stability • zásah do biotopů a migračních tras **4) Rozpor se stavebním zákonem** • § 18 a § 19 – ochrana hodnot území • požadavek na udržitelný rozvoj Návrh představuje industrializaci volné krajiny **bez dostatečného odůvodnění**. **III. Nesoulad s právem Evropské unie** **1) Směrnice o ptácích (2009/147/ES) a o stanovištích (92/43/EHS)** • nelze vyloučit negativní vliv na chráněné druhy • chybí dostatečné biologické podklady **Rozpor** s požadavkem vyloučení významného vlivu. **2) Směrnice EIA (2011/92/EU)** • nedostatečné zapojení veřejnosti • nedostatečné vyhodnocení vlivů **3) Směrnice RED III (2023/2413)**	

Poř. č.	Připomínkové místo	Číslo jednací	Článek	AO	Připomínka	Vyhodnocení
					nebyla doložena priorita využití: • zastavěných ploch • brownfieldů • technicky narušených území Vymezení ve volné krajině je **v rozporu s principem minimalizace dopadů**. **4) Princip předběžné opatrnosti (čl. 191 SFEU)** Politika Unie v oblasti životního prostředí přispívá k sledování následujících cílů: • zachování, ochrana a zlepšování kvality životního prostředí, • ochrana lidského zdraví, • uvážlivé a racionální využívání přírodních zdrojů, **5) Evropská úmluva o krajině (European Landscape Convention), ETS No. 176** • nedostatečná ochrana krajiny jako základní složky životního prostředí • ignorování charakteru území • nedostatečné zapojení veřejnosti do rozhodování o zásazích do krajiny **6) Aarhuská úmluva (Convention on Access to Information, Public Participation in Decision making and Access to Justice in Environmental Matters), 1998** • omezení práva veřejnosti na informace • omezení účasti veřejnosti na rozhodovacích procesech (pouze formální zapojení) • omezení práva veřejnosti na přístup k právní ochraně v záležitostech životního prostředí **IV. Nedostatky SEA a podkladů** • absence terénních biologických průzkumů • práce pouze s mapovými podklady (nedostatečné) • chybí reálná data o výskytu druhů • variantní řešení • posouzení vlivu na zdraví Bez těchto podkladů **nelze učinit kvalifikovaný závěr**. **V. Narušení krajiny a životního prostředí** Navržené řešení povede k: • zásadní změně krajinného rázu • narušení horizontů a dálkových pohledů • vzniku bariér v krajině • narušení ekologické konektivity • znehodnocení zemědělské půdy • zničení migračních tras živočichů Výška staveb (180 m a vyšší) **znamená nadregionální dopad**. **VI. Dopady na obyvatele** Návrh nedostatečně řeší negativní vliv na: • hluk a nízkofrekvenční hluk • stroboskopický efekt • světelné zatížení • kvalitu bydlení • hodnotu nemovitostí Tyto **vlivy nejsou řádně vyhodnoceny**.	

Poř. č.	Připomínkové místo	Číslo jednací	Článek	AO	Připomínka	Vyhodnocení
					<u>VII. Kumulativní a systémové dopady</u> Není řešeno: • souběžné působení více projektů • celkové zatížení území • únosnost krajiny Hrozí **nevratná degradace území**. **<u>VIII. Absence variantního řešení</u>** Není doloženo, že byly posuzovány jiné lokality a méně konfliktní varianty, jedná se o porušení základního principu plánování. Nebyla rovněž posouzena tzv. nulová varianta (varianta 0), tedy stav území před realizací záměru, což znemožňuje objektivní hodnocení dopadů. **<u>IX. Vyloučení EIA a nedostatečné posouzení vlivů</u>** Navržené vymezení akceleračních oblastí má zásadní dopad i z hlediska následného povolování záměrů, neboť v těchto oblastech dochází k omezeni, resp. vyloučení standardního posuzováni vlivů na životní prostředí (EIA). O to vyšší nároky musí být kladeny na kvalitu, úplnost a konkrétnost podkladů a vyhodnocení vlivů na životní prostředí již na úrovni tohoto návrhu, neboť" územní opatřeni dle ZOZE nemůže plnohodnotně nahradit individuální posouzení konkrétních záměrů. Předložený návrh však tyto požadavky nenaplňuje, zejména postrádá dostatečné vyhodnocení konkrétních lokálních dooadů, kumulativních vlivů více záměrů v území a ejich dopadů na krajinný ráz, obytné prostředí a veřejné zdraví. **<u>X. Hlavní požadavek</u>** Navrhuji: 1) **Vyřazení výše uvedené akcelerační oblasti z návrhu** nebo 2) Zároveň (pro případ, že nebude tomuto požadavku vyhověno) **požaduji, aby návrh změny č. 2 ÚRP ČR nebyl v této části schválen a byl vrácen k zásadnímu přepracování**, a to zejména po doplnění: • posouzení vlivu na lokality Natura 2000 dle čl. 6 odst. 3 směrnice 92/43/EHS • dostatečný biologický průzkumu odpovídající metodikám MŽP v různých ročních obdobích • hodnocení vlivu na populace netopýrů • posouzení kumulativních vlivů v širším území • hodnocení dopadů na krajinný ráz • hodnocení dopadů na využití nemovitostí vlastníků v dosahu navrhovaných 500 m od obytné zástavby a přímý dopad vymezení AO na výkon vlastnických práv těchto vlastníků,včetně uvedení metodiky, na základě které se určuje vzdálenost odzastavěného území • zdůvodnění nevyužití brownfieldů a narušených území uvedených v Národní databázi brownfieldů Do doby doplnění těchto podkladů nelze území považovat za způsobilé pro vymezení akcelerační oblasti. Podané připomínky jsou blanketní, podatel si vymezuje právo připomínky doplnit ve lhůtě 15 dnů ode dne veřejného projednání. **<u>XI. Závěr</u>** Návrh v předložené podobě není dostatečně odůvodněný, není podložen odbornými daty, je v rozporu s právními předpisy ČR i EU a může mít závažné dopady na krajinu, životní prostředí i obyvatele, proto	

Poř. č.	Připomínkové místo	Číslo jednací	Článek	AO	Připomínka	Vyhodnocení
					požaduji především vyřazení Územního opatření k AOV98 z návrhu Změny č. 2 Územního rozvojového plánu ČR. Pro případ, že tomuto požadavku nebude vyhověno, požaduji zásadní přepracování Návrhu Změny č. 2 ÚRP ČR tak, aby byl v souladu s právními předpisy a byly řádně vyhodnoceny jeho dopady. Žádám, aby tato připomínka byla řádně vypořádána v souladu se zákonem a aby bylo uvedeno konkrétní odůvodnění přijatého řešení.	
1429.	Přecechtěl Rostislav	MMR-35236-2026-81	99czzs	AOV98	Věc: **PŘIPOMÍNKAK NÁVRHU ZMĚNY Č. 2 ÚZEMNÍHO ROZVOJOVÉHO PLÁNU ČR (§ 97 zák. č. 283/2021 Sb., stavební zákon)** **PŘIPOMÍNKY K VYHODNOCENÍ VLIVŮ NÁVRHU ZMĚNY Č. 2 ÚZEMNÍHO ROZVOJOVÉHO PLÁNU NA UDRŽITELNÝ ROZVOJ ÚZEMÍ** **PŘIPOMÍNKY K NÁVRHŮM JEDNOTLIVÝCH ÚZEMNÍCH OPATŘENÍ K AKCELERAČNÍM OBLASTEM VYMEZENÝM V NÁVRHU ZMĚNY Č. 2 ÚZEMNÍHO ROZVOJOVÉHO PLÁNU** **I. Úvod** V souladu s možností uplatnit připomínky k návrhu Změny č. 2 Územního rozvojového plánu ČR (ÚRP ČR), podávám připomínku k vymezení akcelerační oblasti pro rozvoj výroby energie z větrné energie a rozvoj výroby energie z energie slunečního záření. **Vymezení území dotčeného připomínkami: obec Dřínov, katastrální území 633 101, kraj Zlínský** Územní opatření k **AOV98** a současně na širší území, které může být navrženým řešením přímo či nepřímo ovlivněno. **Připomínku podávám:** • jako osoba žijící v dotčeném území • jako vlastník nemovitosti v dotčeném území • jako osoba, která může být dotčena dopady návrhu (např. z hlediska krajiny, životního prostředí či kvality života) Jedná se o území s významnými krajinnými, přírodními a obytnými hodnotami, které nejsou návrhem dostatečně respektovány. Dopad návrhu na mou osobu spočívá v tom, že: NEGATIVNÍ VLIV NA LIDI S návrhem týkajícím se Územního opatření k **AOV98 nesouhlasím** a požaduji jeho **vyřazení nebo zásadní přepracování**, neboť vykazuje závažné nedostatky z hlediska zákonnosti, ochrany životního prostředí i dopadů na obyvatele v dané oblasti. **II. Zákonnost a nesoulad s právními předpisy ČR** **1) Rozpor se zákonem č. 500/2004 Sb., správní řád** • § 3 – nebyl zjištěn stav bez důvodných pochybností • § 68 – nedostatečné odůvodnění Návrh **je nepřezkoumatelný**, protože neobsahuje konkrétní podklady pro dané území. **2) Rozpor se zákonem č. 100/2001 Sb. (EIA/SEA),** chybí posouzení: • kumulativních vlivů • variantního řešení • konkrétních dopadů na území	**Akceptováno.** Akcelerační oblast AOV98 – Tetětice byla vypuštěna.

Poř. č.	Připomínkové místo	Číslo jednací	Článek	AO	Připomínka	Vyhodnocení
					Dokumentace SEA **je neúplná a věcně nedostatečná**. **<u>3) Rozpor se zákonem č. 114/1992 Sb. (ochrana přírody a krajiny)</u>** • ohrožení krajinného rázu (§ 12) • narušení ekologické stability • zásah do biotopů a migračních tras **<u>4) Rozpor se stavebním zákonem</u>** • § 18 a § 19 – ochrana hodnot území • požadavek na udržitelný rozvoj Návrh představuje industrializaci volné krajiny **bez dostatečného odůvodnění**. **<u>III. Nesoulad s právem Evropské unie</u>** **1) Směrnice o ptácích (2009/147/ES) a o stanovištích (92/43/EHS)** • nelze vyloučit negativní vliv na chráněné druhy • chybí dostatečné biologické podklady **Rozpor** s požadavkem vyloučení významného vlivu. **2) Směrnice EIA (2011/92/EU)** • nedostatečné zapojení veřejnosti • nedostatečné vyhodnocení vlivů **3) Směrnice RED III (2023/2413)** nebyla doložena priorita využití: • zastavěných ploch • brownfieldů • technicky narušených území Vymezení ve volné krajině je **v rozporu s principem minimalizace dopadů**. **4) Princip předběžné opatrnosti (čl. 191 SFEU)** Politika Unie v oblasti životního prostředí přispívá k sledování následujících cílů: • zachování, ochrana a zlepšování kvality životního prostředí, • ochrana lidského zdraví, • uvážlivé a racionální využívání přírodních zdrojů, **5) Evropská úmluva o krajině (European Landscape Convention), ETS No. 176** • nedostatečná ochrana krajiny jako základní složky životního prostředí • ignorování charakteru území • nedostatečné zapojení veřejnosti do rozhodování o zásazích do krajiny **6) Aarhuská úmluva (Convention on Access to Information, Public Participation in Decision making and Access to Justice in Environmental Matters), 1998** • omezení práva veřejnosti na informace • omezení účasti veřejnosti na rozhodovacích procesech (pouze formální zapojení) • omezení práva veřejnosti na přístup k právní ochraně v záležitostech životního prostředí **<u>IV. Nedostatky SEA a podkladů</u>**	

Poř. č.	Připomínkové místo	Číslo jednací	Článek	AO	Připomínka	Vyhodnocení
					• absence terénních biologických průzkumů • práce pouze s mapovými podklady (nedostatečné) • chybí reálná data o výskytu druhů • variantní řešení • posouzení vlivu na zdraví Bez těchto podkladů **nelze učinit kvalifikovaný závěr**. **V. Narušení krajiny a životního prostředí** Navržené řešení povede k: • zásadní změně krajinného rázu • narušení horizontů a dálkových pohledů • vzniku bariér v krajině • narušení ekologické konektivity • znehodnocení zemědělské půdy • zničení migračních tras živočichů Výška staveb (180 m a vyšší) **znamená nadregionální dopad**. **VI. Dopady na obyvatele** Návrh nedostatečně řeší negativní vliv na: • hluk a nízkofrekvenční hluk • stroboskopický efekt • světelné zatížení • kvalitu bydlení • hodnotu nemovitostí Tyto **vlivy nejsou řádně vyhodnoceny**. **VII. Kumulativní a systémové dopady** Není řešeno: • souběžné působení více projektů • celkové zatížení území • únosnost krajiny Hrozí **nevratná degradace území**. **VIII. Absence variantního řešení** Není doloženo, že byly posuzovány jiné lokality a méně konfliktní varianty, jedná se o porušení základního principu plánování. Nebyla rovněž posouzena tzv. nulová varianta (varianta 0), tedy stav území před realizací záměru, což znemožňuje objektivní hodnocení dopadů. **IX. Vyloučení EIA a nedostatečné posouzení vlivů** Navržené vymezení akceleračních oblastí má zásadní dopad i z hlediska následného povolování záměrů, neboť v těchto oblastech dochází k omezeni, resp. vyloučení standardního posuzováni vlivů na životní prostředí (EIA). O to vyšší nároky musí být kladeny na kvalitu, úplnost a konkrétnost podkladů a vyhodnocení vlivů na životní prostředí již na úrovni tohoto návrhu, neboť územní opatřeni dle ZOZE nemůže plnohodnotně nahradit individuální posouzení konkrétních záměrů. Předložený návrh však tyto požadavky nenaplňuje, zejména postrádá dostatečné vyhodnocení konkrétních lokálních dooadů, kumulativních vlivů více záměrů v území a ejich dopadů na krajinný ráz, obytné prostředí a veřejné zdraví.	

Poř. č.	Připomínkové místo	Číslo jednací	Článek	AO	Připomínka	Vyhodnocení
					<u>X. Hlavní požadavek</u> Navrhuji: 1) **Vyřazení výše uvedené akcelerační oblasti z návrhu** nebo 2) Zároveň (pro případ, že nebude tomuto požadavku vyhověno) **požaduji, aby návrh změny č. 2 ÚRP ČR nebyl v této části schválen a byl vrácen k zásadnímu přepracování**, a to zejména po doplnění: • posouzení vlivu na lokality Natura 2000 dle čl. 6 odst. 3 směrnice 92/43/EHS • dostatečný biologický průzkumu odpovídající metodikám MŽP v různých ročních obdobích • hodnocení vlivu na populace netopýrů • posouzení kumulativních vlivů v širším území • hodnocení dopadů na krajinný ráz • hodnocení dopadů na využití nemovitostí vlastníků v dosahu navrhovaných 500 m od obytné zástavby a přímý dopad vymezení AO na výkon vlastnických práv těchto vlastníků,včetně uvedení metodiky, na základě které se určuje vzdálenost odzastavěného území • zdůvodnění nevyužití brownfieldů a narušených území uvedených v Národní databázi brownfieldů Do doby doplnění těchto podkladů nelze území považovat za způsobilé pro vymezení akcelerační oblasti. Podané připomínky jsou blanketní, podatel si vymezuje právo připomínky doplnit ve lhůtě 15 dnů ode dne veřejného projednání. **<u>XI. Závěr</u>** Návrh v předložené podobě není dostatečně odůvodněný, není podložen odbornými daty, je v rozporu s právními předpisy ČR i EU a může mít závažné dopady na krajinu, životní prostředí i obyvatele, proto požaduji především vyřazení Územního opatření k AOV98 z návrhu Změny č. 2 Územního rozvojového plánu ČR. Pro případ, že tomuto požadavku nebude vyhověno, požaduji zásadní přepracování Návrhu Změny č. 2 ÚRP ČR tak, aby byl v souladu s právními předpisy a byly řádně vyhodnoceny jeho dopady. Žádám, aby tato připomínka byla řádně vypořádána v souladu se zákonem a aby bylo uvedeno konkrétní odůvodnění přijatého řešení.	
1430.	Ogorná Marcela	MMR-35240-2026-81	99czzs	AOV98	Věc: **PŘIPOMÍNKAK NÁVRHU ZMĚNY Č. 2 ÚZEMNÍHO ROZVOJOVÉHO PLÁNU ČR (§ 97 zák. č. 283/2021 Sb., stavební zákon)** **PŘIPOMÍNKY K VYHODNOCENÍ VLIVŮ NÁVRHU ZMĚNY Č. 2 ÚZEMNÍHO ROZVOJOVÉHO PLÁNU NA UDRŽITELNÝ ROZVOJ ÚZEMÍ** **PŘIPOMÍNKY K NÁVRHŮM JEDNOTLIVÝCH ÚZEMNÍCH OPATŘENÍ K AKCELERAČNÍM OBLASTEM VYMEZENÝM V NÁVRHU ZMĚNY Č. 2 ÚZEMNÍHO ROZVOJOVÉHO PLÁNU** **<u>I. Úvod</u>** V souladu s možností uplatnit připomínky k návrhu Změny č. 2 Územního rozvojového plánu ČR (ÚRP ČR), podávám připomínku k vymezení akcelerační oblasti pro rozvoj výroby energie z větrné energie a rozvoj výroby energie z energie slunečního záření. **Vymezení území dotčeného připomínkami: obec Dřínov, katastrální území 633 101, kraj Zlínský** Územní opatření k **AOV98** a současně na širší území, které může být navrženým řešením přímo či nepřímo ovlivněno.	**Akceptováno.** Akcelerační oblast AOV98 – Tetětice byla vypuštěna.

Poř. č.	Připomínkové místo	Číslo jednací	Článek	AO	Připomínka	Vyhodnocení
					Připomínku podávám: • jako osoba žijící v dotčeném území • jako vlastník nemovitosti v dotčeném území • jako osoba, která může být dotčena dopady návrhu (např. z hlediska krajiny, životního prostředí či kvality života) Jedná se o území s významnými krajinnými, přírodními a obytnými hodnotami, které nejsou návrhem dostatečně respektovány. Dopad návrhu na mou osobu spočívá v tom, že: viz odkazy níže S návrhem týkajícím se Územního opatření k **AOV98 nesouhlasím** a požaduji jeho **vyřazení nebo zásadní přepracování**, neboť vykazuje závažné nedostatky z hlediska zákonnosti, ochrany životního prostředí i dopadů na obyvatele v dané oblasti. **II. Zákonnost a nesoulad s právními předpisy ČR** **1) Rozpor se zákonem č. 500/2004 Sb., správní řád** • § 3 – nebyl zjištěn stav bez důvodných pochybností • § 68 – nedostatečné odůvodnění Návrh **je nepřezkoumatelný**, protože neobsahuje konkrétní podklady pro dané území. **2) Rozpor se zákonem č. 100/2001 Sb. (EIA/SEA),** chybí posouzení: • kumulativních vlivů • variantního řešení • konkrétních dopadů na území Dokumentace SEA **je neúplná a věcně nedostatečná**. **3) Rozpor se zákonem č. 114/1992 Sb. (ochrana přírody a krajiny)** • ohrožení krajinného rázu (§ 12) • narušení ekologické stability • zásah do biotopů a migračních tras **4) Rozpor se stavebním zákonem** • § 18 a § 19 – ochrana hodnot území • požadavek na udržitelný rozvoj Návrh představuje industrializaci volné krajiny **bez dostatečného odůvodnění**. **III. Nesoulad s právem Evropské unie** **1) Směrnice o ptácích (2009/147/ES) a o stanovištích (92/43/EHS)** • nelze vyloučit negativní vliv na chráněné druhy • chybí dostatečné biologické podklady **Rozpor** s požadavkem vyloučení významného vlivu. **2) Směrnice EIA (2011/92/EU)** • nedostatečné zapojení veřejnosti • nedostatečné vyhodnocení vlivů	

Poř. č.	Připomínkové místo	Číslo jednací	Článek	AO	Připomínka	Vyhodnocení
					3) Směrnice RED III (2023/2413) nebyla doložena priorita využití: • zastavěných ploch • brownfieldů • technicky narušených území Vymezení ve volné krajině je **v rozporu s principem minimalizace dopadů**. **4) Princip předběžné opatrnosti (čl. 191 SFEU)** Politika Unie v oblasti životního prostředí přispívá k sledování následujících cílů: • zachování, ochrana a zlepšování kvality životního prostředí, • ochrana lidského zdraví, • uvážlivé a racionální využívání přírodních zdrojů, **5) Evropská úmluva o krajině (European Landscape Convention), ETS No. 176** • nedostatečná ochrana krajiny jako základní složky životního prostředí • ignorování charakteru území • nedostatečné zapojení veřejnosti do rozhodování o zásazích do krajiny **6) Aarhuská úmluva (Convention on Access to Information, Public Participation in Decision making and Access to Justice in Environmental Matters), 1998** • omezení práva veřejnosti na informace • omezení účasti veřejnosti na rozhodovacích procesech (pouze formální zapojení) • omezení práva veřejnosti na přístup k právní ochraně v záležitostech životního prostředí **IV. Nedostatky SEA a podkladů** • absence terénních biologických průzkumů • práce pouze s mapovými podklady (nedostatečné) • chybí reálná data o výskytu druhů • variantní řešení • posouzení vlivu na zdraví Bez těchto podkladů **nelze učinit kvalifikovaný závěr**. **V. Narušení krajiny a životního prostředí** Navržené řešení povede k: • zásadní změně krajinného rázu • narušení horizontů a dálkových pohledů • vzniku bariér v krajině • narušení ekologické konektivity • znehodnocení zemědělské půdy • zničení migračních tras živočichů Výška staveb (180 m a vyšší) **znamená nadregionální dopad**. **VI. Dopady na obyvatele** Návrh nedostatečně řeší negativní vliv na: • hluk a nízkofrekvenční hluk • stroboskopický efekt • světelné zatížení • kvalitu bydlení • hodnotu nemovitostí	

Poř. č.	Připomínkové místo	Číslo jednací	Článek	AO	Připomínka	Vyhodnocení
					Tyto **vlivy nejsou řádně vyhodnoceny**. **<u>VII. Kumulativní a systémové dopady</u>** Není řešeno: • souběžné působení více projektů • celkové zatížení území • únosnost krajiny Hrozí **nevratná degradace území**. **<u>VIII. Absence variantního řešení</u>** Není doloženo, že byly posuzovány jiné lokality a méně konfliktní varianty, jedná se o porušení základního principu plánování. Nebyla rovněž posouzena tzv. nulová varianta (varianta 0), tedy stav území před realizací záměru, což znemožňuje objektivní hodnocení dopadů. **<u>IX. Vyloučení EIA a nedostatečné posouzení vlivů</u>** Navržené vymezení akceleračních oblastí má zásadní dopad i z hlediska následného povolování záměrů, nebot" v těchto oblastech dochází k omezeni, resp. vyloučení standardního posuzováni vlivů na životní prostředí (EIA). O to vyšší nároky musí být kladeny na kvalitu, úplnost a konkrétnost podkladů a vyhodnocení vlivů na životní prostředí již na úrovni tohoto návrhu, nebot" územní opatřeni dle ZOZE nemůže plnohodnotně nahradit individuální posouzení konkrétních záměrů. Předložený návrh však tyto požadavky nenaplňuje, zejména postrádá dostatečné vyhodnocení konkrétních lokálních dooadů, kumulativních vlivů více záměrů v území a ejich dopadů na krajinný ráz, obytné prostředí a veřejné zdraví. **<u>X. Hlavní požadavek</u>** Navrhuji: 1) **Vyřazení výše uvedené akcelerační oblasti z návrhu** nebo 2) Zároveň (pro případ, že nebude tomuto požadavku vyhověno) **požaduji, aby návrh změny č. 2 ÚRP ČR nebyl v této části schválen a byl vrácen k zásadnímu přepracování**, a to zejména po doplnění: • posouzení vlivu na lokality Natura 2000 dle čl. 6 odst. 3 směrnice 92/43/EHS • dostatečný biologický průzkumu odpovídající metodikám MŽP v různých ročních obdobích • hodnocení vlivu na populace netopýrů • posouzení kumulativních vlivů v širším území • hodnocení dopadů na krajinný ráz • hodnocení dopadů na využití nemovitostí vlastníků v dosahu navrhovaných 500 m od obytné zástavby a přímý dopad vymezení AO na výkon vlastnických práv těchto vlastníků,včetně uvedení metodiky, na základě které se určuje vzdálenost odzastavěného území • zdůvodnění nevyužití brownfieldů a narušených území uvedených v Národní databázi brownfieldů Do doby doplnění těchto podkladů nelze území považovat za způsobilé pro vymezení akcelerační oblasti. Podané připomínky jsou blanketní, podatel si vymezuje právo připomínky doplnit ve lhůtě 15 dnů ode dne veřejného projednání. **<u>XI. Závěr</u>**	

Poř. č.	Připomínkové místo	Číslo jednací	Článek	AO	Připomínka	Vyhodnocení
					Návrh v předložené podobě není dostatečně odůvodněný, není podložen odbornými daty, je v rozporu s právními předpisy ČR i EU a může mít závažné dopady na krajinu, životní prostředí i obyvatele, proto požaduji především vyřazení Územního opatření k AOV98 z návrhu Změny č. 2 Územního rozvojového plánu ČR. Pro případ, že tomuto požadavku nebude vyhověno, požaduji zásadní přepracování Návrhu Změny č. 2 ÚRP ČR tak, aby byl v souladu s právními předpisy a byly řádně vyhodnoceny jeho dopady. Žádám, aby tato připomínka byla řádně vypořádána v souladu se zákonem a aby bylo uvedeno konkrétní odůvodnění přijatého řešení.	
1431.	Indráková Ivana	MMR-35241-2026-81	99czzs	AOV98	Věc: **PŘIPOMÍNKAK NÁVRHU ZMĚNY Č. 2 ÚZEMNÍHO ROZVOJOVÉHO PLÁNU ČR (§ 97 zák. č. 283/2021 Sb., stavební zákon)** **PŘIPOMÍNKY K VYHODNOCENÍ VLIVŮ NÁVRHU ZMĚNY Č. 2 ÚZEMNÍHO ROZVOJOVÉHO PLÁNU NA UDRŽITELNÝ ROZVOJ ÚZEMÍ** **PŘIPOMÍNKY K NÁVRHŮM JEDNOTLIVÝCH ÚZEMNÍCH OPATŘENÍ K AKCELERAČNÍM OBLASTEM VYMEZENÝM V NÁVRHU ZMĚNY Č. 2 ÚZEMNÍHO ROZVOJOVÉHO PLÁNU** **I. Úvod** V souladu s možností uplatnit připomínky k návrhu Změny č. 2 Územního rozvojového plánu ČR (ÚRP ČR), podávám připomínku k vymezení akcelerační oblasti pro rozvoj výroby energie z větrné energie a rozvoj výroby energie z energie slunečního záření. **Vymezení území dotčeného připomínkami: obec Dřínov, katastrální území 633 101, kraj Zlínský** Územní opatření k **AOV98** a současně na širší území, které může být navrženým řešením přímo či nepřímo ovlivněno. **Připomínku podávám:** • jako osoba žijící v dotčeném území • jako vlastník nemovitosti v dotčeném území • jako osoba, která může být dotčena dopady návrhu (např. z hlediska krajiny, životního prostředí či kvality života) Jedná se o území s významnými krajinnými, přírodními a obytnými hodnotami, které nejsou návrhem dostatečně respektovány. Dopad návrhu na mou osobu spočívá v tom, že: připomínky uvedené výše S návrhem týkajícím se Územního opatření k **AOV98 nesouhlasím** a požaduji jeho **vyřazení nebo zásadní přepracování**, neboť vykazuje závažné nedostatky z hlediska zákonnosti, ochrany životního prostředí i dopadů na obyvatele v dané oblasti. **II. Zákonnost a nesoulad s právními předpisy ČR** **1) Rozpor se zákonem č. 500/2004 Sb., správní řád**	**Akceptováno.** Akcelerační oblast AOV98 – Tetětice byla vypuštěna.

Poř. č.	Připomínkové místo	Číslo jednací	Článek	AO	Připomínka	Vyhodnocení
					• § 3 – nebyl zjištěn stav bez důvodných pochybností • § 68 – nedostatečné odůvodnění Návrh **je nepřezkoumatelný**, protože neobsahuje konkrétní podklady pro dané území. **2) Rozpor se zákonem č. 100/2001 Sb. (EIA/SEA),** chybí posouzení: • kumulativních vlivů • variantního řešení • konkrétních dopadů na území Dokumentace SEA **je neúplná a věcně nedostatečná**. **3) Rozpor se zákonem č. 114/1992 Sb. (ochrana přírody a krajiny)** • ohrožení krajinného rázu (§ 12) • narušení ekologické stability • zásah do biotopů a migračních tras **4) Rozpor se stavebním zákonem** • § 18 a § 19 – ochrana hodnot území • požadavek na udržitelný rozvoj Návrh představuje industrializaci volné krajiny **bez dostatečného odůvodnění**. **III. Nesoulad s právem Evropské unie** **1) Směrnice o ptácích (2009/147/ES) a o stanovištích (92/43/EHS)** • nelze vyloučit negativní vliv na chráněné druhy • chybí dostatečné biologické podklady **Rozpor** s požadavkem vyloučení významného vlivu. **2) Směrnice EIA (2011/92/EU)** • nedostatečné zapojení veřejnosti • nedostatečné vyhodnocení vlivů **3) Směrnice RED III (2023/2413)** nebyla doložena priorita využití: • zastavěných ploch • brownfieldů • technicky narušených území Vymezení ve volné krajině je **v rozporu s principem minimalizace dopadů**. **4) Princip předběžné opatrnosti (čl. 191 SFEU)** Politika Unie v oblasti životního prostředí přispívá k sledování následujících cílů:	

Poř. č.	Připomínkové místo	Číslo jednací	Článek	AO	Připomínka	Vyhodnocení
					• zachování, ochrana a zlepšování kvality životního prostředí, • ochrana lidského zdraví, • uvážlivé a racionální využívání přírodních zdrojů, **5) Evropská úmluva o krajině (European Landscape Convention), ETS No. 176** • nedostatečná ochrana krajiny jako základní složky životního prostředí • ignorování charakteru území • nedostatečné zapojení veřejnosti do rozhodování o zásazích do krajiny **6) Aarhuská úmluva (Convention on Access to Information, Public Participation in Decision making and Access to Justice in Environmental Matters), 1998** • omezení práva veřejnosti na informace • omezení účasti veřejnosti na rozhodovacích procesech (pouze formální zapojení) • omezení práva veřejnosti na přístup k právní ochraně v záležitostech životního prostředí **IV. Nedostatky SEA a podkladů** • absence terénních biologických průzkumů • práce pouze s mapovými podklady (nedostatečné) • chybí reálná data o výskytu druhů • variantní řešení • posouzení vlivu na zdraví Bez těchto podkladů **nelze učinit kvalifikovaný závěr**. **V. Narušení krajiny a životního prostředí** Navržené řešení povede k: • zásadní změně krajinného rázu • narušení horizontů a dálkových pohledů • vzniku bariér v krajině • narušení ekologické konektivity • znehodnocení zemědělské půdy • zničení migračních tras živočichů Výška staveb (180 m a vyšší) **znamená nadregionální dopad**. **VI. Dopady na obyvatele** Návrh nedostatečně řeší negativní vliv na: • hluk a nízkofrekvenční hluk • stroboskopický efekt • světelné zatížení • kvalitu bydlení • hodnotu nemovitostí Tyto **vlivy nejsou řádně vyhodnoceny**.	

Poř. č.	Připomínkové místo	Číslo jednací	Článek	AO	Připomínka	Vyhodnocení
					<u>VII. Kumulativní a systémové dopady</u> Není řešeno: • souběžné působení více projektů • celkové zatížení území • únosnost krajiny Hrozí **nevratná degradace území**. **<u>VIII. Absence variantního řešení</u>** Není doloženo, že byly posuzovány jiné lokality a méně konfliktní varianty, jedná se o porušení základního principu plánování. Nebyla rovněž posouzena tzv. nulová varianta (varianta 0), tedy stav území před realizací záměru, což znemožňuje objektivní hodnocení dopadů. **<u>IX. Vyloučení EIA a nedostatečné posouzení vlivů</u>** Navržené vymezení akceleračních oblastí má zásadní dopad i z hlediska následného povolování záměrů, neboť v těchto oblastech dochází k omezeni, resp. vyloučení standardního posuzováni vlivů na životní prostředí (EIA). O to vyšší nároky musí být kladeny na kvalitu, úplnost a konkrétnost podkladů a vyhodnocení vlivů na životní prostředí již na úrovni tohoto návrhu, neboť územní opatřeni dle ZOZE nemůže plnohodnotně nahradit individuální posouzení konkrétních záměrů. Předložený návrh však tyto požadavky nenaplňuje, zejména postrádá dostatečné vyhodnocení konkrétních lokálních dooadů, kumulativních vlivů více záměrů v území a ejich dopadů na krajinný ráz, obytné prostředí a veřejné zdraví. **<u>X. Hlavní požadavek</u>** Navrhuji: 1) **Vyřazení výše uvedené akcelerační oblasti z návrhu** nebo 2) Zároveň (pro případ, že nebude tomuto požadavku vyhověno) **požaduji, aby návrh změny č. 2 ÚRP ČR nebyl v této části schválen a byl vrácen k zásadnímu přepracování**, a to zejména po doplnění: • posouzení vlivu na lokality Natura 2000 dle čl. 6 odst. 3 směrnice 92/43/EHS • dostatečný biologický průzkumu odpovídající metodikám MŽP v různých ročních obdobích • hodnocení vlivu na populace netopýrů • posouzení kumulativních vlivů v širším území • hodnocení dopadů na krajinný ráz • hodnocení dopadů na využití nemovitostí vlastníků v dosahu navrhovaných 500 m od obytné zástavby a přímý dopad vymezení AO na výkon vlastnických práv těchto vlastníků,včetně uvedení metodiky, na základě které se určuje vzdálenost odzastavěného území • zdůvodnění nevyužití brownfieldů a narušených území uvedených v Národní databázi brownfieldů	

Poř. č.	Připomínkové místo	Číslo jednací	Článek	AO	Připomínka	Vyhodnocení
					Do doby doplnění těchto podkladů nelze území považovat za způsobilé pro vymezení akcelerační oblasti. Podané připomínky jsou blanketní, podatel si vymezuje právo připomínky doplnit ve lhůtě 15 dnů ode dne veřejného projednání. **XI. Závěr** Návrh v předložené podobě není dostatečně odůvodněný, není podložen odbornými daty, je v rozporu s právními předpisy ČR i EU a může mít závažné dopady na krajinu, životní prostředí i obyvatele, proto požaduji především vyřazení Územního opatření k AOV98 z návrhu Změny č. 2 Územního rozvojového plánu ČR. Pro případ, že tomuto požadavku nebude vyhověno, požaduji zásadní přepracování Návrhu Změny č. 2 ÚRP ČR tak, aby byl v souladu s právními předpisy a byly řádně vyhodnoceny jeho dopady. Žádám, aby tato připomínka byla řádně vypořádána v souladu se zákonem a aby bylo uvedeno konkrétní odůvodnění přijatého řešení.	
1432.	Kolb Tomáš	MMR-35244-2026-81	99czzs	AOV98	Věc: **PŘIPOMÍNKA K NÁVRHU ZMĚNY Č. 2 ÚZEMNÍHO ROZVOJOVÉHO PLÁNU ČR (§ 97 zák. č. 283/2021 Sb., stavební zákon)** **PŘIPOMÍNKY K VYHODNOCENÍ VLIVŮ NÁVRHU ZMĚNY Č. 2 ÚZEMNÍHO ROZVOJOVÉHO PLÁNU NA UDRŽITELNÝ ROZVOJ ÚZEMÍ** **PŘIPOMÍNKY K NÁVRHŮM JEDNOTLIVÝCH ÚZEMNÍCH OPATŘENÍ K AKCELERAČNÍM OBLASTEM VYMEZENÝM V NÁVRHU ZMĚNY Č. 2 ÚZEMNÍHO ROZVOJOVÉHO PLÁNU** **I. Úvod** V souladu s možností uplatnit připomínky k návrhu Změny č. 2 Územního rozvojového plánu ČR (ÚRP ČR), podávám připomínku k vymezení akcelerační oblasti pro rozvoj výroby energie z větrné energie a rozvoj výroby energie z energie slunečního záření. **Vymezení území dotčeného připomínkami: obec Dřínov, katastrální území 633 101, kraj Zlínský** Územní opatření k **AOV98** a současně na širší území, které může být navrženým řešením přímo či nepřímo ovlivněno. **Připomínku podávám:** • jako osoba žijící v dotčeném území • jako osoba, která může být dotčena dopady návrhu (např. z hlediska krajiny, životního prostředí či kvality života) Jedná se o území s významnými krajinnými, přírodními a obytnými hodnotami, které nejsou návrhem dostatečně respektovány. Dopad návrhu na mou osobu spočívá v tom, že: zásah do krajiny S návrhem týkajícím se Územního opatření k **AOV98 nesouhlasím** a požaduji jeho **vyřazení nebo zásadní přepracování**, neboť vykazuje závažné nedostatky z hlediska zákonnosti, ochrany životního prostředí i dopadů na obyvatele v dané oblasti. **II. Zákonnost a nesoulad s právními předpisy ČR** **1) Rozpor se zákonem č. 500/2004 Sb., správní řád**	**Akceptováno.** Akcelerační oblast AOV98 – Tetětice byla vypuštěna.

Poř. č.	Připomínkové místo	Číslo jednací	Článek	AO	Připomínka	Vyhodnocení
					• § 3 – nebyl zjištěn stav bez důvodných pochybností • § 68 – nedostatečné odůvodnění Návrh **je nepřezkoumatelný**, protože neobsahuje konkrétní podklady pro dané území. **2) Rozpor se zákonem č. 100/2001 Sb. (EIA/SEA),** chybí posouzení: • kumulativních vlivů • variantního řešení • konkrétních dopadů na území Dokumentace SEA **je neúplná a věcně nedostatečná**. **3) Rozpor se zákonem č. 114/1992 Sb. (ochrana přírody a krajiny)** • ohrožení krajinného rázu (§ 12) • narušení ekologické stability • zásah do biotopů a migračních tras **4) Rozpor se stavebním zákonem** • § 18 a § 19 – ochrana hodnot území • požadavek na udržitelný rozvoj Návrh představuje industrializaci volné krajiny **bez dostatečného odůvodnění**. **III. Nesoulad s právem Evropské unie** **1) Směrnice o ptácích (2009/147/ES) a o stanovištích (92/43/EHS)** • nelze vyloučit negativní vliv na chráněné druhy • chybí dostatečné biologické podklady **Rozpor** s požadavkem vyloučení významného vlivu. **2) Směrnice EIA (2011/92/EU)** • nedostatečné zapojení veřejnosti • nedostatečné vyhodnocení vlivů **3) Směrnice RED III (2023/2413)** nebyla doložena priorita využití: • zastavěných ploch • brownfieldů • technicky narušených území Vymezení ve volné krajině je **v rozporu s principem minimalizace dopadů**. **4) Princip předběžné opatrnosti (čl. 191 SFEU)** Politika Unie v oblasti životního prostředí přispívá k sledování následujících cílů: • zachování, ochrana a zlepšování kvality životního prostředí, • ochrana lidského zdraví, • uvážlivé a racionální využívání přírodních zdrojů, **5) Evropská úmluva o krajině (European Landscape Convention), ETS No. 176** • nedostatečná ochrana krajiny jako základní složky životního prostředí • ignorování charakteru území • nedostatečné zapojení veřejnosti do rozhodování o zásazích do krajiny	

Poř. č.	Připomínkové místo	Číslo jednací	Článek	AO	Připomínka	Vyhodnocení
					6) Aarhuská úmluva (Convention on Access to Information, Public Participation in Decision making and Access to Justice in Environmental Matters), 1998 • omezení práva veřejnosti na informace • omezení účasti veřejnosti na rozhodovacích procesech (pouze formální zapojení) • omezení práva veřejnosti na přístup k právní ochraně v záležitostech životního prostředí **IV. Nedostatky SEA a podkladů** • absence terénních biologických průzkumů • práce pouze s mapovými podklady (nedostatečné) • chybí reálná data o výskytu druhů • variantní řešení • posouzení vlivu na zdraví Bez těchto podkladů **nelze učinit kvalifikovaný závěr**. **V. Narušení krajiny a životního prostředí** Navržené řešení povede k: • zásadní změně krajinného rázu • narušení horizontů a dálkových pohledů • vzniku bariér v krajině • narušení ekologické konektivity • znehodnocení zemědělské půdy • zničení migračních tras živočichů Výška staveb (180 m a vyšší) **znamená nadregionální dopad**. **VI. Dopady na obyvatele** Návrh nedostatečně řeší negativní vliv na: • hluk a nízkofrekvenční hluk • stroboskopický efekt • světelné zatížení • kvalitu bydlení • hodnotu nemovitostí Tyto **vlivy nejsou řádně vyhodnoceny**. **VII. Kumulativní a systémové dopady** Není řešeno: • souběžné působení více projektů • celkové zatížení území • únosnost krajiny Hrozí **nevratná degradace území**. **VIII. Absence variantního řešení** Není doloženo, že byly posuzovány jiné lokality a méně konfliktní varianty, jedná se o porušení základního principu plánování. Nebyla rovněž posouzena tzv. nulová varianta (varianta 0), tedy stav území před realizací záměru, což znemožňuje objektivní hodnocení dopadů. **IX. Vyloučení EIA a nedostatečné posouzení vlivů** Navržené vymezení akceleračních oblastí má zásadní dopad i z hlediska následného povolování záměrů, neboť v těchto oblastech dochází k omezeni, resp. vyloučení standardního posuzováni vlivů	

Poř. č.	Připomínkové místo	Číslo jednací	Článek	AO	Připomínka	Vyhodnocení
					na životní prostředí (EIA). O to vyšší nároky musí být kladeny na kvalitu, úplnost a konkrétnost podkladů a vyhodnocení vlivů na životní prostředí již na úrovni tohoto návrhu, neboť územní opatřeni dle ZOZE nemůže plnohodnotně nahradit individuální posouzení konkrétních záměrů. Předložený návrh však tyto požadavky nenaplňuje, zejména postrádá dostatečné vyhodnocení konkrétních lokálních dooadů, kumulativních vlivů více záměrů v území a ejich dopadů na krajinný ráz, obytné prostředí a veřejné zdraví. **X. Hlavní požadavek** Navrhuji: 1) **Vyřazení výše uvedené akcelerační oblasti z návrhu** nebo 2) Zároveň (pro případ, že nebude tomuto požadavku vyhověno) **požaduji, aby návrh změny č. 2 ÚRP ČR nebyl v této části schválen a byl vrácen k zásadnímu přepracování**, a to zejména po doplnění: • posouzení vlivu na lokality Natura 2000 dle čl. 6 odst. 3 směrnice 92/43/EHS • dostatečný biologický průzkumu odpovídající metodikám MŽP v různých ročních obdobích • hodnocení vlivu na populace netopýrů • posouzení kumulativních vlivů v širším území • hodnocení dopadů na krajinný ráz • hodnocení dopadů na využití nemovitostí vlastníků v dosahu navrhovaných 500 m od obytné zástavby a přímý dopad vymezení AO na výkon vlastnických práv těchto vlastníků,včetně uvedení metodiky, na základě které se určuje vzdálenost odzastavěného území • zdůvodnění nevyužití brownfieldů a narušených území uvedených v Národní databázi brownfieldů Do doby doplnění těchto podkladů nelze území považovat za způsobilé pro vymezení akcelerační oblasti. Podané připomínky jsou blanketní, podatel si vymezuje právo připomínky doplnit ve lhůtě 15 dnů ode dne veřejného projednání. **XI. Závěr** Návrh v předložené podobě není dostatečně odůvodněný, není podložen odbornými daty, je v rozporu s právními předpisy ČR i EU a může mít závažné dopady na krajinu, životní prostředí i obyvatele, proto požaduji především vyřazení Územního opatření k AOV98 z návrhu Změny č. 2 Územního rozvojového plánu ČR. Pro případ, že tomuto požadavku nebude vyhověno, požaduji zásadní přepracování Návrhu Změny č. 2 ÚRP ČR tak, aby byl v souladu s právními předpisy a byly řádně vyhodnoceny jeho dopady. Žádám, aby tato připomínka byla řádně vypořádána v souladu se zákonem a aby bylo uvedeno konkrétní odůvodnění přijatého řešení.	
1433.	Matiesová Alena	MMR-35245-2026-81	99czzs	AOV98	Věc: **PŘIPOMÍNKAK NÁVRHU ZMĚNY Č. 2 ÚZEMNÍHO ROZVOJOVÉHO PLÁNU ČR (§ 97 zák. č. 283/2021 Sb., stavební zákon)** **PŘIPOMÍNKY K VYHODNOCENÍ VLIVŮ NÁVRHU ZMĚNY Č. 2 ÚZEMNÍHO ROZVOJOVÉHO PLÁNU NA UDRŽITELNÝ ROZVOJ ÚZEMÍ** **PŘIPOMÍNKY K NÁVRHŮM JEDNOTLIVÝCH ÚZEMNÍCH OPATŘENÍ K AKCELERAČNÍM OBLASTEM VYMEZENÝM V NÁVRHU ZMĚNY Č. 2 ÚZEMNÍHO ROZVOJOVÉHO PLÁNU** **I. Úvod**	**Akceptováno.** Akcelerační oblast AOV98 – Tetětice byla vypuštěna.

Poř. č.	Připomínkové místo	Číslo jednací	Článek	AO	Připomínka	Vyhodnocení
					V souladu s možností uplatnit připomínky k návrhu Změny č. 2 Územního rozvojového plánu ČR (ÚRP ČR), podávám připomínku k vymezení akcelerační oblasti pro rozvoj výroby energie z větrné energie a rozvoj výroby energie z energie slunečního záření. **Vymezení území dotčeného připomínkami: obec Dřínov, katastrální území 633 101, kraj Zlínský** Územní opatření k **AOV98** a současně na širší území, které může být navrženým řešením přímo či nepřímo ovlivněno. **Připomínku podávám:** • jako osoba žijící v dotčeném území • jako osoba, která může být dotčena dopady návrhu (např. z hlediska krajiny, životního prostředí či kvality života) Jedná se o území s významnými krajinnými, přírodními a obytnými hodnotami, které nejsou návrhem dostatečně respektovány. Dopad návrhu na mou osobu spočívá v tom, že: hluk, devastace přírody S návrhem týkajícím se Územního opatření k **AOV98 nesouhlasím** a požaduji jeho **vyřazení nebo zásadní přepracování**, neboť vykazuje závažné nedostatky z hlediska zákonnosti, ochrany životního prostředí i dopadů na obyvatele v dané oblasti. **II. Zákonnost a nesoulad s právními předpisy ČR** **1) Rozpor se zákonem č. 500/2004 Sb., správní řád** • § 3 – nebyl zjištěn stav bez důvodných pochybností • § 68 – nedostatečné odůvodnění Návrh **je nepřezkoumatelný**, protože neobsahuje konkrétní podklady pro dané území. **2) Rozpor se zákonem č. 100/2001 Sb. (EIA/SEA),** chybí posouzení: • kumulativních vlivů • variantního řešení • konkrétních dopadů na území Dokumentace SEA **je neúplná a věcně nedostatečná**. **3) Rozpor se zákonem č. 114/1992 Sb. (ochrana přírody a krajiny)** • ohrožení krajinného rázu (§ 12) • narušení ekologické stability • zásah do biotopů a migračních tras **4) Rozpor se stavebním zákonem** • § 18 a § 19 – ochrana hodnot území • požadavek na udržitelný rozvoj Návrh představuje industrializaci volné krajiny **bez dostatečného odůvodnění**. **III. Nesoulad s právem Evropské unie** **1) Směrnice o ptácích (2009/147/ES) a o stanovištích (92/43/EHS)** • nelze vyloučit negativní vliv na chráněné druhy • chybí dostatečné biologické podklady	

Poř. č.	Připomínkové místo	Číslo jednací	Článek	AO	Připomínka	Vyhodnocení
					Rozpor s požadavkem vyloučení významného vlivu. **2) Směrnice EIA (2011/92/EU)** • nedostatečné zapojení veřejnosti • nedostatečné vyhodnocení vlivů **3) Směrnice RED III (2023/2413)** nebyla doložena priorita využití: • zastavěných ploch • brownfieldů • technicky narušených území Vymezení ve volné krajině je **v rozporu s principem minimalizace dopadů**. **4) Princip předběžné opatrnosti (čl. 191 SFEU)** Politika Unie v oblasti životního prostředí přispívá k sledování následujících cílů: • zachování, ochrana a zlepšování kvality životního prostředí, • ochrana lidského zdraví, • uvážlivé a racionální využívání přírodních zdrojů, **5) Evropská úmluva o krajině (European Landscape Convention), ETS No. 176** • nedostatečná ochrana krajiny jako základní složky životního prostředí • ignorování charakteru území • nedostatečné zapojení veřejnosti do rozhodování o zásazích do krajiny **6) Aarhuská úmluva (Convention on Access to Information, Public Participation in Decision making and Access to Justice in Environmental Matters), 1998** • omezení práva veřejnosti na informace • omezení účasti veřejnosti na rozhodovacích procesech (pouze formální zapojení) • omezení práva veřejnosti na přístup k právní ochraně v záležitostech životního prostředí **IV. Nedostatky SEA a podkladů** • absence terénních biologických průzkumů • práce pouze s mapovými podklady (nedostatečné) • chybí reálná data o výskytu druhů • variantní řešení • posouzení vlivu na zdraví Bez těchto podkladů **nelze učinit kvalifikovaný závěr**. **V. Narušení krajiny a životního prostředí** Navržené řešení povede k: • zásadní změně krajinného rázu • narušení horizontů a dálkových pohledů • vzniku bariér v krajině • narušení ekologické konektivity • znehodnocení zemědělské půdy • zničení migračních tras živočichů Výška staveb (180 m a vyšší) **znamená nadregionální dopad**. **VI. Dopady na obyvatele**	

Poř. č.	Připomínkové místo	Číslo jednací	Článek	AO	Připomínka	Vyhodnocení
					Návrh nedostatečně řeší negativní vliv na: • hluk a nízkofrekvenční hluk • stroboskopický efekt • světelné zatížení • kvalitu bydlení • hodnotu nemovitostí Tyto **vlivy nejsou řádně vyhodnoceny**. **VII. Kumulativní a systémové dopady** Není řešeno: • souběžné působení více projektů • celkové zatížení území • únosnost krajiny Hrozí **nevratná degradace území**. **VIII. Absence variantního řešení** Není doloženo, že byly posuzovány jiné lokality a méně konfliktní varianty, jedná se o porušení základního principu plánování. Nebyla rovněž posouzena tzv. nulová varianta (varianta 0), tedy stav území před realizací záměru, což znemožňuje objektivní hodnocení dopadů. **IX. Vyloučení EIA a nedostatečné posouzení vlivů** Navržené vymezení akceleračních oblastí má zásadní dopad i z hlediska následného povolování záměrů, neboť v těchto oblastech dochází k omezeni, resp. vyloučení standardního posuzováni vlivů na životní prostředí (EIA). O to vyšší nároky musí být kladeny na kvalitu, úplnost a konkrétnost podkladů a vyhodnocení vlivů na životní prostředí již na úrovni tohoto návrhu, neboť územní opatřeni dle ZOZE nemůže plnohodnotně nahradit individuální posouzení konkrétních záměrů. Předložený návrh však tyto požadavky nenaplňuje, zejména postrádá dostatečné vyhodnocení konkrétních lokálních dooadů, kumulativních vlivů více záměrů v území a ejich dopadů na krajinný ráz, obytné prostředí a veřejné zdraví. **X. Hlavní požadavek** Navrhuji: 1) **Vyřazení výše uvedené akcelerační oblasti z návrhu** nebo 2) Zároveň (pro případ, že nebude tomuto požadavku vyhověno) **požaduji, aby návrh změny č. 2 ÚRP ČR nebyl v této části schválen a byl vrácen k zásadnímu přepracování**, a to zejména po doplnění: • posouzení vlivu na lokality Natura 2000 dle čl. 6 odst. 3 směrnice 92/43/EHS • dostatečný biologický průzkumu odpovídající metodikám MŽP v různých ročních obdobích • hodnocení vlivu na populace netopýrů • posouzení kumulativních vlivů v širším území • hodnocení dopadů na krajinný ráz • hodnocení dopadů na využití nemovitostí vlastníků v dosahu navrhovaných 500 m od obytné zástavby a přímý dopad vymezení AO na výkon vlastnických práv těchto vlastníků,včetně uvedení metodiky, na základě které se určuje vzdálenost odzastavěného území • zdůvodnění nevyužití brownfieldů a narušených území uvedených v Národní databázi brownfieldů	

Poř. č.	Připomínkové místo	Číslo jednací	Článek	AO	Připomínka	Vyhodnocení
					Do doby doplnění těchto podkladů nelze území považovat za způsobilé pro vymezení akcelerační oblasti. Podané připomínky jsou blanketní, podatel si vymezuje právo připomínky doplnit ve lhůtě 15 dnů ode dne veřejného projednání. **XI. Závěr** Návrh v předložené podobě není dostatečně odůvodněný, není podložen odbornými daty, je v rozporu s právními předpisy ČR i EU a může mít závažné dopady na krajinu, životní prostředí i obyvatele, proto požaduji především vyřazení Územního opatření k AOV98 z návrhu Změny č. 2 Územního rozvojového plánu ČR. Pro případ, že tomuto požadavku nebude vyhověno, požaduji zásadní přepracování Návrhu Změny č. 2 ÚRP ČR tak, aby byl v souladu s právními předpisy a byly řádně vyhodnoceny jeho dopady. Žádám, aby tato připomínka byla řádně vypořádána v souladu se zákonem a aby bylo uvedeno konkrétní odůvodnění přijatého řešení.	
1434.	Horáková Kučerová Lucie	MMR-35246-2026-81	99czzs	AOV98	Věc: **PŘIPOMÍNKA K NÁVRHU ZMĚNY Č. 2 ÚZEMNÍHO ROZVOJOVÉHO PLÁNU ČR (§ 97 zák. č. 283/2021 Sb., stavební zákon)** **PŘIPOMÍNKY K VYHODNOCENÍ VLIVŮ NÁVRHU ZMĚNY Č. 2 ÚZEMNÍHO ROZVOJOVÉHO PLÁNU NA UDRŽITELNÝ ROZVOJ ÚZEMÍ** **PŘIPOMÍNKY K NÁVRHŮM JEDNOTLIVÝCH ÚZEMNÍCH OPATŘENÍ K AKCELERAČNÍM OBLASTEM VYMEZENÝM V NÁVRHU ZMĚNY Č. 2 ÚZEMNÍHO ROZVOJOVÉHO PLÁNU** **I. Úvod** V souladu s možností uplatnit připomínky k návrhu Změny č. 2 Územního rozvojového plánu ČR (ÚRP ČR), podávám připomínku k vymezení akcelerační oblasti pro rozvoj výroby energie z větrné energie a rozvoj výroby energie z energie slunečního záření. **Vymezení území dotčeného připomínkami: obec Dřínov, katastrální území 633 101, kraj Zlínský** Územní opatření k **AOV98** a současně na širší území, které může být navrženým řešením přímo či nepřímo ovlivněno. **Připomínku podávám:** • jako osoba žijící v dotčeném území • jako vlastník nemovitosti v dotčeném území Jedná se o území s významnými krajinnými, přírodními a obytnými hodnotami, které nejsou návrhem dostatečně respektovány. Dopad návrhu na mou osobu spočívá v tom, že: body uvedené v připomínce S návrhem týkajícím se Územního opatření k **AOV98 nesouhlasím** a požaduji jeho **vyřazení nebo zásadní přepracování**, neboť vykazuje závažné nedostatky z hlediska zákonnosti, ochrany životního prostředí i dopadů na obyvatele v dané oblasti. **II. Zákonnost a nesoulad s právními předpisy ČR** **1) Rozpor se zákonem č. 500/2004 Sb., správní řád** • § 3 – nebyl zjištěn stav bez důvodných pochybností • § 68 – nedostatečné odůvodnění Návrh **je nepřezkoumatelný**, protože neobsahuje konkrétní podklady pro dané území.	**Akceptováno.** Akcelerační oblast AOV98 – Tetětice byla vypuštěna.

Poř. č.	Připomínkové místo	Číslo jednací	Článek	AO	Připomínka	Vyhodnocení
					2) Rozpor se zákonem č. 100/2001 Sb. (EIA/SEA), chybí posouzení: • kumulativních vlivů • variantního řešení • konkrétních dopadů na území Dokumentace SEA **je neúplná a věcně nedostatečná**. **3) Rozpor se zákonem č. 114/1992 Sb. (ochrana přírody a krajiny)** • ohrožení krajinného rázu (§ 12) • narušení ekologické stability • zásah do biotopů a migračních tras **4) Rozpor se stavebním zákonem** • § 18 a § 19 – ochrana hodnot území • požadavek na udržitelný rozvoj Návrh představuje industrializaci volné krajiny **bez dostatečného odůvodnění**. **III. Nesoulad s právem Evropské unie** **1) Směrnice o ptácích (2009/147/ES) a o stanovištích (92/43/EHS)** • nelze vyloučit negativní vliv na chráněné druhy • chybí dostatečné biologické podklady **Rozpor** s požadavkem vyloučení významného vlivu. **2) Směrnice EIA (2011/92/EU)** • nedostatečné zapojení veřejnosti • nedostatečné vyhodnocení vlivů **3) Směrnice RED III (2023/2413)** nebyla doložena priorita využití: • zastavěných ploch • brownfieldů • technicky narušených území Vymezení ve volné krajině je **v rozporu s principem minimalizace dopadů**. **4) Princip předběžné opatrnosti (čl. 191 SFEU)** Politika Unie v oblasti životního prostředí přispívá k sledování následujících cílů: • zachování, ochrana a zlepšování kvality životního prostředí, • ochrana lidského zdraví, • uvážlivé a racionální využívání přírodních zdrojů, **5) Evropská úmluva o krajině (European Landscape Convention), ETS No. 176** • nedostatečná ochrana krajiny jako základní složky životního prostředí • ignorování charakteru území • nedostatečné zapojení veřejnosti do rozhodování o zásazích do krajiny **6) Aarhuská úmluva (Convention on Access to Information, Public Participation in Decision making and Access to Justice in Environmental Matters), 1998**	

Poř. č.	Připomínkové místo	Číslo jednací	Článek	AO	Připomínka	Vyhodnocení
					• omezení práva veřejnosti na informace • omezení účasti veřejnosti na rozhodovacích procesech (pouze formální zapojení) • omezení práva veřejnosti na přístup k právní ochraně v záležitostech životního prostředí **IV. Nedostatky SEA a podkladů** • absence terénních biologických průzkumů • práce pouze s mapovými podklady (nedostatečné) • chybí reálná data o výskytu druhů • variantní řešení • posouzení vlivu na zdraví Bez těchto podkladů **nelze učinit kvalifikovaný závěr**. **V. Narušení krajiny a životního prostředí** Navržené řešení povede k: • zásadní změně krajinného rázu • narušení horizontů a dálkových pohledů • vzniku bariér v krajině • narušení ekologické konektivity • znehodnocení zemědělské půdy • zničení migračních tras živočichů Výška staveb (180 m a vyšší) **znamená nadregionální dopad**. **VI. Dopady na obyvatele** Návrh nedostatečně řeší negativní vliv na: • hluk a nízkofrekvenční hluk • stroboskopický efekt • světelné zatížení • kvalitu bydlení • hodnotu nemovitostí Tyto **vlivy nejsou řádně vyhodnoceny**. **VII. Kumulativní a systémové dopady** Není řešeno: • souběžné působení více projektů • celkové zatížení území • únosnost krajiny Hrozí **nevratná degradace území**. **VIII. Absence variantního řešení** Není doloženo, že byly posuzovány jiné lokality a méně konfliktní varianty, jedná se o porušení základního principu plánování. Nebyla rovněž posouzena tzv. nulová varianta (varianta 0), tedy stav území před realizací záměru, což znemožňuje objektivní hodnocení dopadů. **IX. Vyloučení EIA a nedostatečné posouzení vlivů** Navržené vymezení akceleračních oblastí má zásadní dopad i z hlediska následného povolování záměrů, neboť v těchto oblastech dochází k omezeni, resp. vyloučení standardního posuzováni vlivů na životní prostředí (EIA).	

Poř. č.	Připomínkové místo	Číslo jednací	Článek	AO	Připomínka	Vyhodnocení
					O to vyšší nároky musí být kladeny na kvalitu, úplnost a konkrétnost podkladů a vyhodnocení vlivů na životní prostředí již na úrovni tohoto návrhu, neboť územní opatřeni dle ZOZE nemůže plnohodnotně nahradit individuální posouzení konkrétních záměrů. Předložený návrh však tyto požadavky nenaplňuje, zejména postrádá dostatečné vyhodnocení konkrétních lokálních dooadů, kumulativních vlivů více záměrů v území a ejich dopadů na krajinný ráz, obytné prostředí a veřejné zdraví. **X. Hlavní požadavek** Navrhuji: 1) **Vyřazení výše uvedené akcelerační oblasti z návrhu** nebo 2) Zároveň (pro případ, že nebude tomuto požadavku vyhověno) **požaduji, aby návrh změny č. 2 ÚRP ČR nebyl v této části schválen a byl vrácen k zásadnímu přepracování**, a to zejména po doplnění: • posouzení vlivu na lokality Natura 2000 dle čl. 6 odst. 3 směrnice 92/43/EHS • dostatečný biologický průzkumu odpovídající metodikám MŽP v různých ročních obdobích • hodnocení vlivu na populace netopýrů • posouzení kumulativních vlivů v širším území • hodnocení dopadů na krajinný ráz • hodnocení dopadů na využití nemovitostí vlastníků v dosahu navrhovaných 500 m od obytné zástavby a přímý dopad vymezení AO na výkon vlastnických práv těchto vlastníků,včetně uvedení metodiky, na základě které se určuje vzdálenost odzastavěného území • zdůvodnění nevyužití brownfieldů a narušených území uvedených v Národní databázi brownfieldů Do doby doplnění těchto podkladů nelze území považovat za způsobilé pro vymezení akcelerační oblasti. Podané připomínky jsou blanketní, podatel si vymezuje právo připomínky doplnit ve lhůtě 15 dnů ode dne veřejného projednání. **XI. Závěr** Návrh v předložené podobě není dostatečně odůvodněný, není podložen odbornými daty, je v rozporu s právními předpisy ČR i EU a může mít závažné dopady na krajinu, životní prostředí i obyvatele, proto požaduji především vyřazení Územního opatření k AOV98 z návrhu Změny č. 2 Územního rozvojového plánu ČR. Pro případ, že tomuto požadavku nebude vyhověno, požaduji zásadní přepracování Návrhu Změny č. 2 ÚRP ČR tak, aby byl v souladu s právními předpisy a byly řádně vyhodnoceny jeho dopady. Žádám, aby tato připomínka byla řádně vypořádána v souladu se zákonem a aby bylo uvedeno konkrétní odůvodnění přijatého řešení.	
1435.	Obec Přílepy	MMR-35263-2026-81	99czzzb	AOV109	**Věc: Připomínka nemovitosti k návrhu Změny č. 2 ÚRP** Text připomínky Podatel nesouhlasí s vymezením akcelerační oblasti AOV109 Lukoveček a žádá, aby tato akcelerační oblast nebyla ve Změně č. 2 Územního rozvojového plánu vymezena. Odůvodnění uplatněné připomínky A. Obecná východiska 1. Zásah do práva na samosprávu 2. Direktivní vymezení akceleračních oblastí v ÚRP jde nad rámec požadavků směrnice RED III 3. Nejde o dálnice, které je potřeba stanovit a koordinovat na centrální úrovni	**Akceptováno.** Akcelerační oblast AOV109 – Lukoveček byla vypuštěna.

Poř. č.	Připomínkové místo	Číslo jednací	Článek	AO	Připomínka	Vyhodnocení
					4. OZE lze realizovat v nezastavěném území už dnes (Změna č. 2 není nezbytná) 5. Diskriminace a svévole – „proč právě u nás“ B. Nedostatky regulace a odůvodnění, včetně vyhodnocení vlivů 1. Nedostatečné posouzení SEA vylučuje podrobnou EIA 2. Hluk 3. Ochrana zvířat a) Migrační koridor pro velké savce b) Vliv na ptáky a letouny 4. Výška VTE a rozloha akcelerační oblasti (výkon VTE) 5. Vliv na krajinný ráz 6. Oblast NATURA 2000 (Evropsky významná lokalita Velká Vela) 7. Meliorační opatření 8. Protierozní opatření 9. Vymezení a stanovení podmínek pro ochranu před povodněmi a suchem 10. Zábory ZPF	

Poř. č.	Připomínkové místo	Číslo jednací	Článek	AO	Připomínka	Vyhodnocení

Odůvodnění uplatněné připomínky

A. Obecná východiska

1. Zásah do práva na samosprávu

Vymezení akceleračních oblastí prostřednictvím změny č. 2 Územního rozvojového plánu (dále jen „Změna č. 2“) velmi silně zasahuje do práva na samosprávu. Právo na samosprávu je přitom garantováno přímo v Ústavě ČR. Ústavní soud k jeho významu říká: *„Právo obcí na samosprávu je ústavně zaručeno a vyplývá především z čl. 8, čl. 100 odst. 1, čl. 101 odst. 1 a čl. 104 odst. 2 Ústavy. Ústavní soud dal v mnoha svých rozhodnutích najevo, že považuje místní samosprávu za nezastupitelnou složku rozvoje demokracie a opakovaně konstatoval, že místní samospráva je „výrazem práva a schopnosti místních orgánů, v mezích daných zákonem, v rámci své odpovědnosti a v zájmu místního obyvatelstva regulovat a řídit část veřejných záležitostí…*

Samospráva přitom musí mít reálnou možnost záležitosti a otázky místního významu, a to i ty, jež pro svou povahu přesahují místní nebo regionální rámec a o nichž rozhoduje ve své samostatné působnosti, řešit na základě svého svobodného uvážení. Formou zastupitelské demokracie je tak realizována vůle občanů zastoupených na lokální a regionální úrovni a toliko odpovědností k voliči a na základě zákonného a ústavního rámce je samospráva ve svém konkrétním projevu posléze omezena…

Z toho vyplývá, že obce musí mít prostřednictvím autonomního rozhodování svých zastupitelstev možnost svobodně se rozhodnout, jakým způsobem budou v mezích právního řádu spravovat záležitosti místního pořádku a rozhodovat o rozvoji území obce (nejen) prostřednictvím nástrojů územního plánování.“ (Nález ÚS sp. zn. IV. ÚS 938/22 ze dne 18. 8. 2023)

Z odůvodnění Změny č. 2 nevyplývá, proč je nutné do práva na samosprávu zasáhnout. Obecné proklamace o nutnosti reagovat na klimatickou změnu a dosáhnout energetické soběstačnosti nejsou v tomto smyslu dostatečné, neboť Změna č. 2 nijak nespecifikuje, jak vymezení konkrétní akcelerační oblasti AOV109 přispěje k ochraně klimatu (k jakému snížení produkce CO_2 dojde) nebo v jakém rozsahu bude snížena závislost na fosilních palivech, resp. jak přesně se zvýší energetická soběstačnost ČR a proč tento konkrétní případný nárůst soběstačnosti nebo naopak snížení produkce CO_2 převáží nad právem na samosprávu. Takto skutečně nelze při zásazích do ústavně zaručených práv postupovat.

Vedle toho Změna č. 2 neuvádí, proč není možné energetické cíle splnit jinak a zda by tyto jiné postupy (např. rozvoj vodíkové infrastruktury) nebyly efektivnější a neměly by menší dopad do práva na samosprávu, méně by neohrožovaly lidské zdraví nadbytečným hlukem, infrazvukem a vibracemi a nepoškozovaly by takovou měrou životní prostředí a přírodu a krajinu. Není akceptovatelné, aby důvodem pro upřednostnění OZE bylo zkrátka to, že se to „teď tak prostě dělá a na rozvoj vodíkové infrastruktury stát včas nemyslel“).

Řešením souladným s Ústavou ČR by bylo ponechat vymezení akceleračních zón na územních

2

Poř. č.	Připomínkové místo	Číslo jednací	Článek	AO	Připomínka	Vyhodnocení
					plánech jednotlivých obcí, které samy budou rozhodovat o svém rozvoji a o využití svého území. Jestliže je cílem státu, aby se realizovalo více OZE a obává se, že obce dobrovolně bez donucení shora nebudou akcelerační zóny vymezovat, může stát k dosažení cíle využit jiné a méně invazivní prostředky než „nařizování shora“, např. komunikaci s obcemi a jejich obyvateli nebo může motivovat investory k tomu, aby s obcemi uzavírali férové dohody, které budou samosprávám skutečně kompenzovat negativní dopady provozu OZE na jejich území nebo může dokonce stát obcím nabídnout adekvátní kompenzace za strpění mnoha negativních vlivů větrných elektráren. Podatel v souvislosti se zásahem do práva na samosprávu doplňuje, že vymezení akcelerační oblasti bude mít i jiné nevítané důsledky, kupř. do ochoty investorů uzavírat s obcemi v akceleračních oblastech smlouvy o spolupráci. Je totiž zvykem, že investor, který hodlá na území obce vybudovat OZE, uzavírá s obcí plánovací smlouvy, skrze které alespoň částečně vyvažuje dopady větrných elektráren. Jakmile ale dojde k tomu, že bude vymezena akcelerační oblast, lze očekávat, že ochota investorů jednat o finančních příspěvcích a jiných bonusech klesne prakticky na nulu a obce budou nuceny strpět OZE bez kompenzace. Z pohledu investorů totiž nebude logické zbytečně vynakládat finance a jednat s obcí, která nemá žádnou možnost akcelerační zónu a z ní plynoucí omezení neakceptovat. Snadná cesta k povolení záměru tak znamená ochuzení obcí, které se nacházejí v akcelerační oblasti o značné výhody, které budou mít všechny ostatní obce ležící mimo akcelerační oblasti. Akcelerační oblasti jsou značně rozsáhlé. Zahrnují mnohdy velké části katastru dotčených obcí. Není přitom zřejmé, jaká konkrétní omezení bude akcelerační zóna znamenat pro územní plány. V § 6 odst. 3 zákona č. 249/2025 Sb., o urychlení využívání obnovitelných zdrojů energie se uvádí, že k části navazující územně plánovací dokumentace, která je v rozporu s územním opatřením vydaným k nadřazené územně plánovací dokumentaci, se nepřihlíží. Jaké důsledky to má pro územní plány obcí v akcelerační zóně? Musí přijmout, že nebudou v akcelerační oblasti vymezovat žádné zastavitelné plochy? Je akcelerační zóna jakousi rozsáhlou územní rezervou, kvůli které je jakýkoliv rozvoj dotčeného území obce zablokován? Je stejně zablokován i rozvoj území, které s akcelerační zónou souvisí, protože ani tam obec nemůže vymezit zastavitelné plochy pro bydlení? Nebo existují nějaké záměry (kupř. právě pro bydlení v době, kdy je extrémní bytová krize) přednost před OZE? Těmto otázkám se Změna č. 2 vůbec nevěnuje. Podatel uzavírá, že z hlediska zásahu do práva na samosprávu by bylo žádoucí, aby Změna č. 2 nevymezovala žádné akcelerační oblasti, neboť není schopna na úrovni své podrobnosti posoudit jejich negativní vlivy. Jestliže už chce ÚRP akcelerační oblasti řešit, pak by mohl obsahovat jen pokyn pro územní plánování obcí spočívající v nutnosti zohlednit v územních plánech potřebu vymezit akcelerační oblasti. **2. Direktivní vymezení akceleračních oblastí v ÚRP jde nad rámec požadavků směrnice RED III** Požadavek na vymezení akceleračních zón na celostátní úrovni nevyplývá z práva EU. Směrnice Evropského parlamentu a Rady (EU) 2018/2001 v konsolidovaném znění (dle její novely směrnicí 3	

Poř. č.	Připomínkové místo	Číslo jednací	Článek	AO	Připomínka	Vyhodnocení
					RED III) v čl. 15c odst. 1 pouze stanoví, že mají členské zajistit, aby příslušné orgány přijaly jeden nebo více plánů, které jako dílčí část oblastí nezbytných pro vnitrostátní příspěvky k celkovému cíli Unie v oblasti obnovitelných zdrojů energie do roku 2030 určí oblasti pro zrychlené zavádění obnovitelných zdrojů energie, a to pro jeden nebo více druhů obnovitelných zdrojů energie. Směrnice neříká, že je příslušným orgánem nezbytně nutně vláda. Jinými slovy z tohoto ustanovení tedy nevyplývá, že by bylo nezbytně nutné vymezovat akcelerační oblasti na úrovni celostátní bez ohledu na zájmy a vůli obcí a jejich obyvatel. Proto nelze argumentovat tak, že je pořízení a vydání ÚRP nezbytné za účelem splnění závazků ČR vůči EU. Tyto závazky mohou být splněny i tím, že akcelerační zóny vymezí obce ve svých územních plánech. Ani zákon č. č. 249/2025 Sb., o urychlení využívání obnovitelných zdrojů energie nevyžaduje, aby byly akcelerační zóny povinně řešeny už v ÚRP jako záměry celostátního významu a následně „přepisovány“ do zásad územního rozvoje a územních plánů obcí. Naopak tato norma počítá s tí m, že akcelerační oblasti mohou stanovit i územní plány, jejich direktivní vymezení v ÚRP není nezbytné k dosažení cílů. S ohledem na výše popsané právo na samosprávu by tedy mělo být preferováno, aby o svém území rozhodovaly zásadně obce bez silné ingerence státu. Právě na místní úrovni je totiž možné nejlépe prozkoumat konkrétní podmínky v území a vyvážit všechny veřejné i soukromé zájmy. Naopak na ústřední úrovni, vzhledem k měřítku ÚRP, to není možné. Když se akcelerační zóny vymezí závazně v ÚRP, všechny podmínky pro realizaci OZE budou jen obecné a nic neříkající a nebudou schopny zajistit ochranu důležitých zájmů. **3. Nejde o dálnice, které je potřeba stanovit a koordinovat na centrální úrovni** Je logické, že některé záměry jako jsou například dálnice nebo VRT musí být koordinovány na nadregionální úrovni, neboť vždy musí vést „odněkud někam“ a není přípustné, aby si obec na svém území v té nejvhodnější trase pro dopravní spojení vymezila např. plochy pro bydlení, které by následně znemožnily vedení trasy dálnice. OZE ale nejsou liniovými stavbami a nevyžadují promyšlené vedení jednoho dlouhého koridoru. Proto není ani odůvodněné vymezování akceleračních zón na nadregionální úrovni, podmínky pro jejich realizaci totiž mohou být snadno a nejlépe stanoveny v územních plánech, které umožňují, zejména jsou-li pořízeny s prvky regulačního plánu, nejdůkladnější a nejpromyšlenější regulaci OZE s ohledem na všechny jiné zájmy a hodnoty v území. **4. OZE lze realizovat v nezastavěném území už dnes (Změna č. 2 není nezbytná)** Už dnes je v souladu s § 122 zákona č. 283/2021 Sb., stavební zákon možné kdekoliv v nezastavěném území povolovat záměry OZE. Pokud by samospráva chtěla vyloučit tuto možnost, musela by změnit územní plán a tuto změnu velmi dobře odůvodnit jiným veřejným zájmem, který převažuje nad zájmem na výrobě elektřiny prostřednictvím OZE. Vzhledem 4	

Poř. č.	Připomínkové místo	Číslo jednací	Článek	AO	Připomínka	Vyhodnocení
					k tomu, že se klimatická změna považuje za notorietu a vzhledem k tlaku na vybudování tzv. energetického mixu, který má zvýšit energetickou soběstačnost ČR, mají obce velmi malý prostor pro to, aby svoje území řešily podle svých představ. Současně ale pořád tyto tlaky na realizaci OZE narážejí na Ústavou garantované právo na samosprávu a je i v této situaci nutno vyvažovat jednotlivé zájmy. Lze uzavřít, že obce jsou i bez akceleračních zón značně omezeny v právu na samosprávu. Striktní nařízení toho, kde se ještě více usnadní podmínky pro povolování OZE povede k tomu, že samosprávy nebudou schopny prakticky žádným způsobem zasahovat do toho, jak se má jejich území rozvíjet. **5. Diskriminace a svévole – „proč právě u nás“** Ve Změně č. 2 ÚRP není dostatečně vysvětleno, proč je třeba umístit akcelerační oblasti práva tak, jak jsou vymezeny, když třeba lokalita, kde je AOV109, není nijak výjimečná z hlediska potenciálu pro VTE (nebo to alespoň není ve Změně č. 2 popsáno, jak se AOV109 svým větrným potenciálem odlišuje od ostatních AO), lze tedy předpokládat, že existují i jiné shodné oblasti, které však z nejasných důvodů nebyly vymezeny. Ze Změny č. 2 tedy nelze pochopit, proč právě vymezení AOV109 povede ke splnění klimatických a energetických cílů a vymezení jiné oblasti již ne (nebo proč by klimatické a energetické cíle nemohly být plněny i bez AOV109, když jiné oblasti taky nejsou zapotřebí). Stát si přitom nechal zpracovat mapy zobrazující limity pro umisťování VTE. Z mapových podkladů plyne, že vhodné oblasti jsou třeba zde: V této části republiky přitom žádné akcelerační oblasti vymezeny nejsou: 5	

Poř. č.	Připomínkové místo	Číslo jednací	Článek	AO	Připomínka	Vyhodnocení
					 Takováto neodůvodněná diskriminace je neakceptovatelná. Současně je třeba poukázat na to, že je řada obcí, které na svém území OZE chtějí a rády by s investory vyjednávaly. V médiích se ke dni 20. 4. 2026 kupř. uvádí: *„Obce mikroregionu Svitavsko si jako strategického partnera pro budování větrných elektráren vybraly společnost ČEZ. Plán budou dnes od 16 hodin schvalovat zastupitelé Svitav. Obce se dohodly na společném postupu, věří, že tak budou schopny lépe ovlivnit rozsah i umístění elektráren a také finanční benefity.“* V médiích je uvedena tato mapka k projektu: 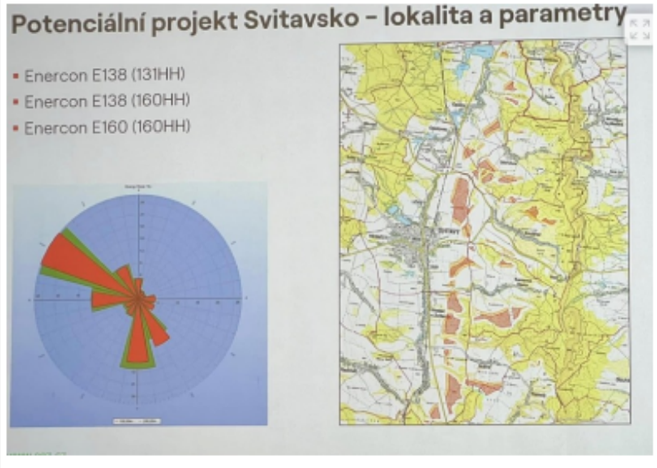 Změna č. 2 ÚRP zde ale s akcelerační zónou v této oblasti nepočítá, i když by byla samosprávami 6	

Poř. č.	Připomínkové místo	Číslo jednací	Článek	AO	Připomínka	Vyhodnocení
					žádaná: 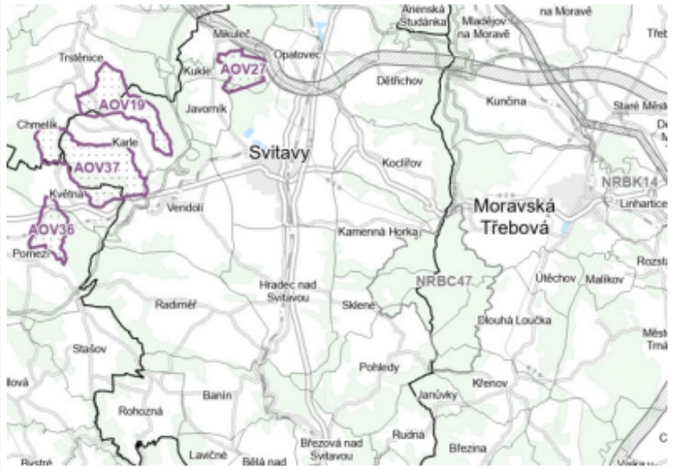 Tento postup nelze označit za rozumný a už vůbec ne za takový, který by hledal nejvhodnější cesty s minimálními dopady do práv jiných subjektů. Podatel na závěr této části upozorňuje, že ve Vyhodnocení vlivů Změny č. 2 na životní prostředí se uvádí, že z původně vymezených AO pro VTE byly vyňaty některé oblasti, a to z těchto důvodů: AOV32 | Frymburk | Významné ovlivnění krajinného rázu širšího území. Ovlivnění této přírodně a krajinářsky hodnotné části Šumavy a jejího obrazu, ovlivnění průhledů z a přes vodní nádrž Lipno a umístění nových výrazných technických výškových prvků do dosud nenarušené krajiny v území. Kumulace vlivů na krajinný ráz s dalšími návrhovými AO. AOV39 | Kamenec | Významné ovlivnění krajinného rázu širšího území. Primárně ovlivnění dominanty Uhlířského vrchu s poutním kostelem Panny Marie Pomocné, průhledy přes Slezskou Hartu a na hřbet Hrubého Jeseníku a Praděd, přírodní park Údolí Bystřice a ovlivnění výhledů z Velkého Roudného a pohledů na něj. MPZ Rýmařov. Kumulace vlivů na krajinný ráz s dalšími návrhovými AO v oblasti Bruntálska a Rýmařovska. AOV43 | Edrovice | Významné ovlivnění krajinného rázu širšího území. Primárně ovlivnění jedinečných průhledů na hřbet Hrubého Jeseníku a Praděd. MPZ Rýmařov, VPZ Stará Ves – Žďárský potok a VPZ Malá Morávka, přírodní park Sovinecko a blízkost CHKO Jeseníky. Kumulativní vlivy s dalšími návrhovými AO v oblasti Bruntálska a Rýmařovska. AOV76 | Citonice | Významné ovlivnění krajinného rázu a kulturních a historických hodnot širšího území. Primárně NP Podyjí a obraz/panorama Znojma s řadou hodnotných objektů. Vysoká koncentrace významných přírodních a kulturně-historických hodnot a dosavadní nenarušenost prostoru. Významné vlivy na netopýry. 7	

Poř. č.	Připomínkové místo	Číslo jednací	Článek	AO	Připomínka	Vyhodnocení

AOV81	Strážov	Významné ovlivnění krajinného rázu širšího území. Ovlivnění přírodně a krajinářsky hodnotné krajiny s významnými horizonty, součást cenného obrazu Šumavy.

Proč to nebylo aplikováno i na AOV109, když důvody pro vyřazení jsou takové, že by i v případě AOV109 obstály?

B. Nedostatky regulace a odůvodnění, včetně vyhodnocení vlivů

1. Nedostatečné posouzení SEA vylučuje podrobnou EIA

Vymezení akceleračních oblastí s největší pravděpodobností povede k tomu, že záměry OZE v nich umisťované budou upřednostňovány a nedojde už nikdy k řádnému posouzení jejich negativních dopadů na životní prostředí, na zdraví a životy lidí.

Vymezení akcelerační oblasti v ÚRP je totiž z hlediska aplikace zákona č. 249/2025 Sb. zcela dostačující, jakkoliv je měřítko ÚRP velké a v důsledku toho není možné skutečně posoudit dopady vymezení AO. Na vymezení akceleračních oblastí proto naváže zrychlené a zjednodušené povolovací řízení před Dopravním a energetickým stavebním úřadem, v rámci, kterého bude úřad zkoumat, zda jsou záměry v souladu s vágními a nicneříkajícími podmínkami územních opatření. V § 25 zákona č. 249/2025 Sb. se totiž mj. uvádí, že:

(1) Územní opatření je závazné pro vyjádření, závazné stanovisko nebo rozhodnutí vydávaná pro záměr pro využití obnovitelného zdroje energie v akcelerační oblasti, s výjimkou vyjádření nebo závazného stanoviska podle § 36 stavebního zákona.

(2) Nesplňuje-li záměr pro využití obnovitelného zdroje energie podmínky nebo zmírňující opatření stanovené v územním opatření nebo v územním plánu podle § 22, vydá správní orgán, jehož působnosti se tyto podmínky nebo zmírňující opatření týkají, nesouhlasné vyjádření nebo závazné stanovisko anebo zamítne žádost o vydání rozhodnutí.

Pokud tedy bude DESÚ chtít jednoduše řekne, že vše už bylo řádně a dostatečně posouzeno v rámci Změny č. 2 a v povolovacím řízení není už co řešit, obcím se budou mimořádně špatně uplatňovat argumenty, byť budou racionální.

Existence územního opatření má navíc velký dopad na to, jestli se bude záměr vůbec OZE ještě vůbec posuzovat podle zákona č. 100/2001 Sb. v procesu EIA (§ 28 zákona č. 249/2025 Sb.). EIA bude probíhat jen tehdy, pokud:

- *půjde o záměr předmětem posuzování vlivů na životní prostředí přesahujících hranice České republiky nebo*
- *půjde o záměr, u kterého je s ohledem na ekologickou citlivost území, v němž se nachází, vysoce pravděpodobné, že záměr povede k významným nepříznivým vlivům na životní prostředí nebo veřejné zdraví, které nebyly zjištěny při pořizování územního opatření a které nelze vyloučit dodatečnými podmínkami a zmírňujícími opatřeními.*

Řada záměrů v AO už tedy EIA podléhat nebude, i když by tomu tak bez AO bylo. Vzhledem

8

Poř. č.	Připomínkové místo	Číslo jednací	Článek	AO	Připomínka	Vyhodnocení
					k tomu, že jsou územní opatření v rámci Změny č. 2 posouzena v rámci SEA, jakkoliv povrchně a nedostatečně, může se velmi snadno stát, že záměr už nebude podléhat podrobnému posouzení EIA, protože bude podle úřadů posouzení dostatečné. Obce sice budou moct tvrdit, že to vidí jinak, ale to bude tak všechno, co budou moct dělat. Proto je velmi nevhodné vymezovat akcelerační oblasti na úrovni ÚRP, kdy vůbec nemohou být vlivy reálně posouzeny a vůbec by se nemělo stát, že posouzení provedené na úrovni ÚRP vyloučí provádění dalších posouzení na nižších úrovních, minimálně na úrovni územního plánu, ideálně však posuzování konkrétního záměru, kdy teprve budou skutečně známy parametry záměrů. Z posouzení vlivů (SEA) zpracovaného ke Změně č. 2 plyne, že vymezení akcelerační oblasti AOV109 má řadu negativních vlivů, které ale nebyly podrobně popsány a vyhodnoceny. To, že na úrovni Změny č. 2 nejde vlivy posoudit, připouští na několika místech i samo Vyhodnocení vlivů Změny č. 2 na životní prostředí: - *Polohu a počet jednotlivých zařízení uvnitř akcelerační oblasti pro výrobu elektřiny využívající energii větru nelze předjímat a v podrobnosti grafické části ÚRP (1:200000) ji nelze ani smysluplně odhadovat. Je ale pravděpodobné, že bude docházet k odnětí ZPF pod plochou jednotlivých zařízení, která bude zanedbatelného rozsahu, a také vlivem budování technické, ale zejména dopravní infrastruktury pro obslužné komunikace pro výstavbu a údržbu zařízení.* - *Územní rozvojový plán je koncepčním územně plánovacím dokumentem na celorepublikové úrovni. Pracuje se v něm s územně plánovacími nástroji ve velmi hrubém, ale i poměrně podrobném rozlišení, které ovšem nezobrazuje reálné provedení stavby, pouze ho v širokém měřítku lokalizuje do řešeného území. Toto měřítko a absence znalosti o konkrétním umístění a počtu jednotlivých VTE či skutečné velikosti (plochy) instalovaných FVE neumožňuje identifikovat přesně a podrobně případné konkrétní negativní vlivy na životní prostředí, proto zde dále uvedené vyhodnocení vlivů na životní prostředí (ať již u jednotlivých složek nebo u jejich kumulace a synergie) stanovuje pouze potenciální možnost, nikoliv jistotu vlivu.* - *Nejistota hodnocení je dána zejména neznalostí konkrétního stavebně-technického řešení staveb v navrhovaných akceleračních oblastech, ke kterému nadto v měřítku územního rozvojového plánu nemůže být přihlíženo a současně ani není možno ho nařizovat, pouze pro něj stanovit některé podmínky. Jednalo by se o nezákonnou podrobnost, a o podrobnost řešitelnou nižšími správními akty, kterou tedy nelze, a to i na základě řady soudních precedentů, do územně plánovací dokumentace na úrovni kraje závazně stanovit.* Za takové míry neznalosti reálných dopadů provozu VTE je nemožné, aby vyhodnocení vůbec mohlo mít jakoukoliv vypovídací hodnotu a aby bylo bez konkretizace AO v územním plánu a bez provedení důkladné EIA vůbec bráno vážně a jako relevantní podklad pro povolení záměru. Vyhodnocení dále připouští, že dopady Změny č. 2 jsou převážně negativní: *„Provedeným porovnáním aktivní varianty (tj. Změny č. 2 ÚRP) s nulovou variantou (tj. ÚRP ve znění změny č. 1a) bylo zjištěno, že nulová varianta byla u 9 složek životního prostředí hodnocena jako vhodnější; aktivní varianta byla u 1 složky životního prostředí hodnocena jako vhodnější a u 1 složky byly* 9	

Poř. č.	Připomínkové místo	Číslo jednací	Článek	AO	Připomínka	Vyhodnocení
					varianty hodnoceny jako rovnocenné. Je zřejmé, že aktivní varianta, která přináší do území řadu nových staveb obnovitelných zdrojů el. energie, bude potenciálně vždy vykazovat více negativních vlivů, byť většinou mírných, než varianta, kdy k žádné změně v území nedochází. Z Vyhodnocení je pak zřejmé, že pozitivní dopady mají velmi nejasné kontury a vůbec nejsou nijak kvantifikovány a zůstávají na úrovni dohadů typu „možná“, „snad“ a „zřejmě“ či „asi“: *Současně ale platí, že nulová varianta nepovede ke zmírnění negativních vlivů na klima a nepřispěje k vyšší energetické soběstačnosti a snížení potřeby fosilních paliv včetně negativních vlivů v místě jejich těžby (tyto vlivy vznikají často mimo území naší republiky a jejich hodnocení nemůže být v plné míře do porovnání zahrnuto).* Takový přístup k územnímu plánování a povolování záměrů je neakceptovatelný. Je výrazně oslabována (podlamována) ochrana veřejných zájmů, když reálné posuzování vlivů záměrů z podstatné části vůbec nemusí proběhnout. **2. Hluk** Podatel zásadně nesouhlasí s tím, že Změna č. 2 ani příslušné územní opatření vůbec neřeší negativní dopady hluku. Požadavek na zpracování hlukové studie někdy v budoucnu, kdy už bude AOV109 vymezena a povolovací řízení bude velmi usnadněno, je nedostačující. Vlivy se mají řešit v rané fázi, kdy jsou ještě možnosti alternativních řešení otevřeny a ne tehdy, kdy už je prakticky jisté, že VTE v lokalitě budou. Podatel konkrétně poukazuje na to, že hluk z VTE bude mít vliv zejména v jižní části obce Přílepy, která je nejcitlivější obytnou lokalitou vůči dopadům větrných elektráren. Dokumentace uvádí, že hluková zátěž ve vzdálenosti 500 metrů činí cca 37 dB, přičemž RD č.p. [redacted] a č.p. [redacted] se nachází v přímé viditelnosti a v **některých místech v kratší vzdálenosti než 500 metrů od akcelerační oblasti**. Navíc je i v této krátké vzdálenosti také chov hospodářských zvířat, která jsou na hluk citlivější a vnímavější. Podatel nesouhlasí s tím, aby byla akcelerační oblast vymezena tak blízko této oblasti. Vzdálenost musí být mnohem vyšší. Větrné elektrárny totiž generují aerodynamický hluk s nízkofrekvenční složkou, která se šíří na velké vzdálenosti a obtížně se tlumí. Nízkofrekvenční hluk je zvlášť obtěžující v noční době, kdy je pozadí tiché. Vibrace přenášené do podloží mohou být vnímány v obytných objektech, zejména v lokalitách s měkkými kvartérními sedimentech, které mohou vibrace zesilovat. Stroboskopický efekt, který dokumentace nevylučuje, může v Přílepích působit desítky hodin ročně, přičemž územní opatření nestanovuje žádné závazné mechanismy jeho eliminace. Ve Vyhodnocení vlivů Změny č. 2 na životní prostředí se k hluku uvádí: *„U VTE může být hlukem ovlivněno jejich blízké okolí, a to primárně aerodynamickým šuměním lopatek, které je ovlivněno větrnými podmínkami. V bezprostředním okolí může být zaznamenán mechanický hluk, který je způsobený strojovnou. Moderní větrné turbíny dnes splňují přísné hlukové limity – maximálně 50 dB ve dne a 40 dB v noci, při vzdálenosti 500 m od obydlí. Hluk z moderních elektráren je srovnatelný se zvuky v domácnosti, či šuměním lesa. Bez uplatnění Změny č. 2 ÚRP se dá předpokládat obdobný trend, avšak méně koordinovaný a méně usměrněný.“* 10	

Poř. č.	Připomínkové místo	Číslo jednací	Článek	AO	Připomínka	Vyhodnocení
					Uvedená čísla nejsou ničím podložena, jde v podstatě jen o spekulaci, která nemá pro reálné fungování VTE v konkrétní lokalitě vůbec žádný význam. Nejedná se tedy o relevantní odůvodnění toho, proč by z hlediska hluku mělo být vymezení AOV109 v pořádku. V samotném odůvodnění Změny č. 2 e k hluku také nic nepíše, je tam uvedeno v podstatě jen následující: *„Při vymezování akceleračních oblastí byly prověřovány navazující územně plánovací dokumentace, a to zejména s ohledem na možnost dodržení minimálního odstupu 500 m od navrhované obytné zástavby sídel, tj. zastavitelných ploch pro bydlení nebo smíšených obytných. Z prověřování však vyplynulo, že tyto odstupy nelze ve všech případech respektovat, a to zejména z toho důvodu, že využitelnost těchto ploch pro výstavbu je obtížně predikovatelná, veřejná dostupnost všech podkladů není beze zbytku zajištěna dálkovým přístupem a také dochází k neustálým změnám dokumentací, které není možné z hlediska pořizování celostátní dokumentace celoplošně sledovat a podchytit. Proto u akceleračních oblastí pro rozvoj výroby energie z energie větru, které jsou vymezovány jako koridory, bude dostatečný odstup od obytné zástavby zajišťovat plnění podrobnější podmínky stanovené v územním opatření na prokázání splnění hlukových limitů.“* Rozhodně se nejedná o žádné zdůvodnění, naopak je to další důkaz, že na úrovni ÚRP není možné vymezovat AO a relevantně posoudit jejich vlivy. Dokonce pořizovatel připouští, což je až absurdní, že si ani neobstaral všechny potřebné podklady a v podstatě AO jen tak nějak „nastřelil“. V této souvislosti je také třeba poukázat na fakt, že dopady stroboskopického efektu nebyly zřejmě vůbec posouzeny, jen se konstatuje, že bude mít zanedbatelný vliv na lidské zdraví, což je bez jakýchkoliv dat vskutku hodně odvážné tvrzení. Současně je ale stanovena tato podmínka v územním opatření: *„Pro navazující řízení dle stavebního zákona zpracovat studii působení stroboskopického efektu na obytnou zástavbu s vymezením VTE, u nichž je nutno dobu provozu omezit tak, aby shadow flicker efekt nepřekročil dobu trvání 30 hodin/rok.“* Je-li stroboskopický efekt zanedbatelný, proč je současně nutno stanovovat pravidla pro jeho omezení? V odůvodnění AOV109 nenajde nikdo žádné vysvětlení, protože se v něm ke stroboskopickému efektu nic neříká. Vůbec se neřeší infrazvuk, ačkoliv o jeho negativních dopadech hovoří i odborníci. Např. v rešerši Ing. Markéta Miháliková, Ph.D z Katedry pedologie a ochrany půd, Fakulty agrobiologie, potravinových a přírodních zdrojů České zemědělská univerzity v Praze nazvané „Proč se větrné elektrárny nehodí do blízkos obcí: vědecké důkazy o jejich negativních dopadech“ se uvádí: 11	

Poř. č.	Připomínkové místo	Číslo jednací	Článek	AO	Připomínka	Vyhodnocení
					Infrazvuk produkovaný větrnými elektrárnami – například v pásmu **22,9 Hz** – působí na **centrální nervový systém** a ovlivňuje **mozkové vlny typu beta**. Tyto vlny jsou spojeny s **bdělostí, napětím, úzkostí, vnitřním neklidem** a **poplachovým stavem** (Timmerman, 2013). Aktivace beta vln spouští **tzv. reakci „útěk-nebo-boj"** (angl. fight-or-flight response), což je přirozený obranný mechanismus organismu, kdy tělo v reakci na vnímané nebezpečí: • zrychlí srdeční tep, • zúží cévy, • zvýší hladinu stresových hormonů (např. kortizolu a adrenalinu), • připraví svaly k úniku nebo fyzickému střetu. Tento efekt je natolik výrazný, že byl v odborné literatuře přirovnáván k účinku **sonických děl** používaných při potlačování demonstrací (Timmerman, 2013). Účinek infrazvuku **není jen teoretický**. V experimentu popsaném Timmermanem zažívaly testovací osoby po **pouhých 20 minutách expozice** příznaky jako **nevolnost, paniku, nespavost**. Tyto symptomy **přetrvávaly i týdny po opuštění oblasti**, což potvrzuje dlouhodobý dopad na psychiku a zdraví. I když si postižený člověk neuvědomuje žádné slyšitelné podněty, **dlouhodobá expozice infrazvuku** může vést k **chronickému stresu, únavě, podrážděnosti, poruchám spánku, zvýšenému krevnímu tlaku a dalším psychosomatickým obtížím**. Studie z celého světa potvrzují, že **doporučená bezpečná vzdálenost** větrných turbín by měla být **alespoň 1,5–2 km**. Vliv hluku je potvrzen **u lidí i zvířat**, přičemž kumulativní efekt více turbín zvyšuje zátěž. Důležitou roli hraje nejen fyzikální hluk, ale i psychologické faktory, jako postoj obyvatel či vizuální dopad. Optimalizace rozestavení více turbín ukazuje, že blízkost turbín zvyšuje kumulativní hluk a rušení obyvatel. Studie provedená v Indii navrhuje kompromisy mezi výkonem a hlukovou zátěží (Mittal et al., 2017). Studie provedená v Německu potvrdila, že počet viditelných turbín z domova ovlivňuje subjektivní rušivost. Lidé vnímají více turbín jako rušivější bez ohledu na fyzický hluk (Müller et al., 2023). Rostoucí množství výzkumů potvrzuje, že větrné elektrárny mohou výrazně ovlivnit kvalitu života a psychickou pohodu obyvatel žijících v jejich blízkosti, i při relativně nízkých hladinách hluku. V dlouhodobé kanadské studii došlo po zprovoznění turbín k významnému zhoršení celkové životní spokojenosti a duševního zdraví, především u osob žijících do 1,5 km od větrné farmy (Jalali et al., 2016). Podobně studie z Nového Zélandu zjistila, že negativní psychické a zdravotní dopady způsobené větrným hlukem jsou srovnatelné s hlukem z letišť, a doporučila větší odstup od obytných oblastí (Shepherd et al., 2014). Další longitudinální sledování prokázalo, že tyto dopady přetrvávají i více než dva roky po instalaci turbín, a že lidé v těsné blízkosti větrných elektráren vykazují trvale nižší kvalitu života (McBride et al., 2013). Všechny tři studie doporučují jako **minimální ochrannou vzdálenost alespoň 1,5–2 km** mezi větrnými turbínami a obytnými budovami. Lidé žijící **do 1,5 km** od turbín trpí **poruchami spánku, únavou, bolestmi hlavy a zvýšeným stresem**. Dánská populační studie potvrdila, že lidé v blízkosti větrných farem častěji užívají **léky na spaní a antidepresiva.** Největší prospektivní studie v Dánsku (550 000 domů) zkoumala vztah mezi vzdáleností od turbín a spotřebou léků na spaní, antidepresiv a výskytem kardiovaskulárních onemocnění. Vyšší riziko se ukázalo při vzdálenosti do 1–2 km od turbín (Poulsen & Sørensen, 2016). Nízkofrekvenční hluk (infrazvuk) proniká i do budov a působí **na srdce a nervovou soustavu**. V Japonsku měli obyvatelé žijící ≤1500 m od turbín 2× vyšší výskyt poruch spánku oproti těm ≥2000 m, potvrzující závislost na vzdálenosti (Ishitake, 2018). Lidé žijící ve vzdálenosti 124–330 m od turbín na Tchaj-wanu měli měřitelné změny v srdeční variabilitě v reakci na nízkofrekvenční hluk (Chiu et al., 2021). V kanadském výzkumu potvrdila statistická analýza souvislost mezi vzdáleností k turbínám a sníženou kvalitou života, přičemž větší rušení je vnímáno i při relativně nízké hladině hluku (Barry et al., 2018). Akustici v Massachusetts (USA) naměřili, že infrazvuk a nízkofrekvenční hluk přesahují detekční prahy a vyvolávají symptomy u přítomných pozorovatelů (Ambrose et al., 2012). Studie provedená týmem Abbasi et al. (2016) potvrzují významný výskyt **poruch spánku** a **stresu** u pracovníků větrných farem i obyvatel v blízkosti turbín. Uvedené nebylo vůbec posouzeno a není ani v kompenzačních opatřeních stanoven požadavek na toto posouzení (nelze rozhodně očekávat, neboť to vůbec není standardní praxe, že by se něco takového řešilo v rámci klasické hlukové studie, jejíž metodika je připravena tak možná na 12	

Poř. č.	Připomínkové místo	Číslo jednací	Článek	AO	Připomínka	Vyhodnocení
					dopravní stavby, ale nikoliv na velmi specifické zvuky produkované VTE). Dále se v citované rešerší uvádí k problematice vibrací: Vědecké důkazy potvrzují, že **vibrace z větrných elektráren se přenášejí do podloží** a mohou být **detekovatelné až několik kilometrů daleko**. I když **vliv na podzemní vodu není zatím prokázán**, je z hlediska **předběžné opatrnosti na místě požadovat hydrogeologické a geotechnické posouzení** v každé lokalitě, zejména v blízkosti studní, pramenů nebo zásob podzemní vody. Studie z Německa potvrdila, že **seismické vlny generované větrnými elektrárnami** (zejména 2MW modely) jsou **detekovatelné běžnými seizmometry i několik kilometrů od turbíny**. Vlny vznikají díky pohybu převodovky, generátoru i věže jako celku a šíří se základy turbíny do okolní půdy (Nagel et al., 2021). U malých turbín do 50 kW ve Škotsku bylo zjištěno, že **vibrace se přenášejí až do vzdálenosti 200 m**, přičemž amplituda klesá z 10^{-3} na 10^{-5} m/√Hz. Z toho vyplývá, že u větších turbín může být dosah ještě větší (Westwood et al., 2015). Vibrace z turbín mohou způsobit **trvalé mikrovibrace** v budovách (zejména v masivních strukturách nebo sklepech), což může mít dopad na konstrukční spoje i citlivé přístroje (Saavedra & Samanta, 2015). Tato rezonanční zatížení se mohou **kumulovat** při větším počtu turbín nebo při jejich **nevhodném rozmístění**, jak ukazují simulace (Zhu & Xia, 2023). Uvedené není vůbec řešeno, dopady Změny č. 2 na lidské zdraví proto nebyly řádně posouzeny, naopak jsou zcela upozaděny, jako kdyby vůbec neexistovaly. Pořizovatel by se měl jednoznačně vypořádat se závěry odborných studií, které se týkají vlivu infrazvuku a vibrací vytvářených VTE na lidské zdraví a na zvířata. **3. Ochrana zvířat** **a) Migrační koridor pro velké savce** Akcelerační zóna má negativní vliv na biotop vybraných zvláště chráněných druhů velkých savců (vlk, medvěd, rys). Ve vyhodnocení vlivů se dokonce uvádí: *„Stávající charakter migračního koridoru je nevyhovující, nicméně je v území s ohledem na velmi řídkou síť koridorů velmi potřebné koridor zachovat, neboť každá ztráta by mohla znamenat fatální důsledky. Vliv je vyhodnocen jako mírně negativní. V rámci podmínek ÚO nastaven požadavek na zachování migrační průchodnosti“* Obec předesílá, že tvrzený požadavek na zachování migrační prostupnosti ve skutečnosti nastaven nebyl. AOV109 je vymezena takto: 13	

Poř. č.	Připomínkové místo	Číslo jednací	Článek	AO	Připomínka	Vyhodnocení
					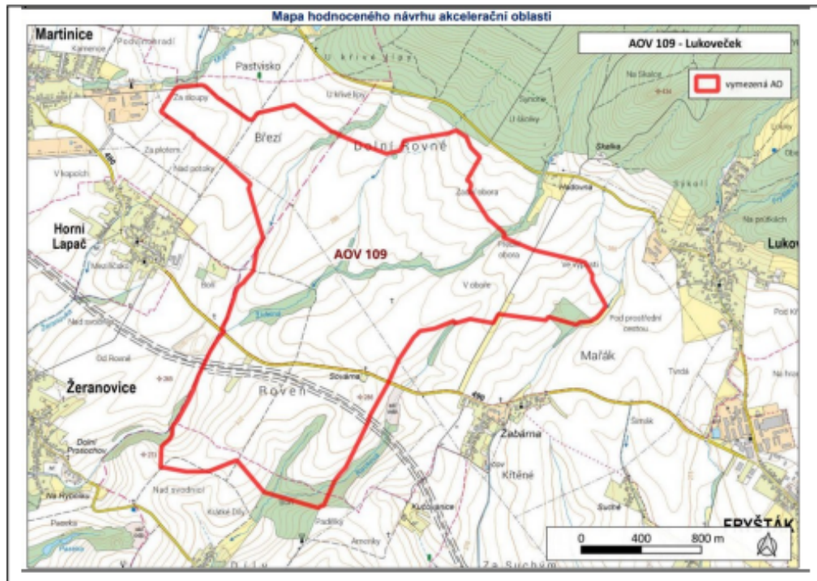 Z koordinačního výkresu ZÚR plyne následující: 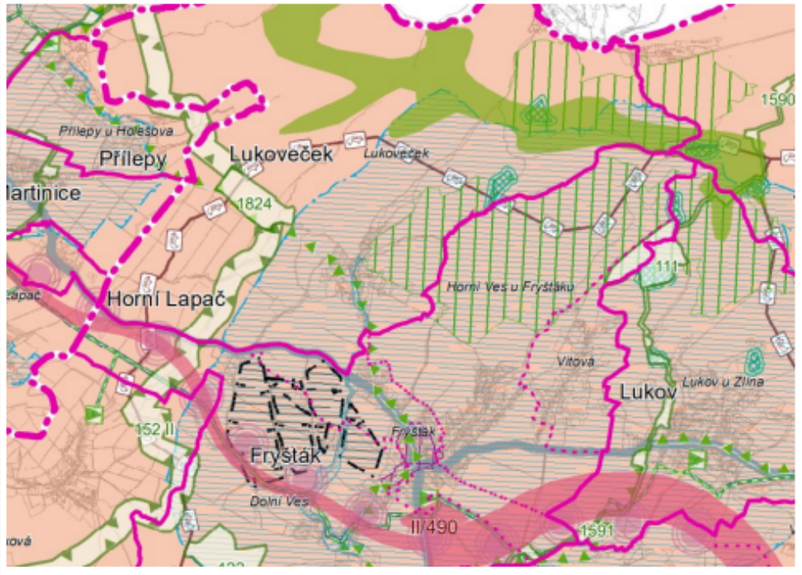 14	

Poř. č.	Připomínkové místo	Číslo jednací	Článek	AO	Připomínka	Vyhodnocení
					V území je vymezen nejen migrační koridor velkých savců, ale také nadregionální biokoridor, v těsné blízkosti je přírodní park a také plocha pro ochranu pohledového horizontu nadregionálního významu, která bude jednoznačně dotčena umístěním VTE. Kromě toho se lokalita nachází v blízkosti ochranný pásem vodních zdrojů. V posouzení vlivů územního opatření na životní prostředí se k vlivu na migrační koridor uvádí: AO kříží migrační koridor biotopu vybraných zvláště chráněných druhů velkých savců. Jedná se o málo zalesněný migrační koridor křížící silnici II/490 a dálnici D49. Případným umístěním VTE a doprovodné infrastruktury (přístupové komunikace, manipulační plochy, samotná instalace VTE) může dojít k dalšímu snížení průchodnosti migračního koridoru a fragmentace území. Dle podmínek ÚO nesmí záměry OZE dojít ke snížení průchodnosti migračního koridoru, fragmentaci území ani vzniku fyzických nebo vizuálních bariér, které by mohly omezit pohyb velkých savců v rámci jejich přirozených migračních tras. S ohledem na podmínky ÚO lze uvažovat jen mírně negativní vliv. V Souhrnu k hodnocení návrhu akceleračních oblastí pro rozvoj výroby energie z větrné energie (součást Posouzení vlivů na lokality soustavy Natura 2000) se uvádí: AOV109 | Lukoveček | -1 | x | Rys ostrovid, vlk obecný, medvěd hnědý *Pozn.: V případě dotčení biotopu zvláště chráněných druhů velkých savců není uváděna dotčená EVL, pouze ovlivněné předměty ochrany.* ❖ Potenciální vliv byl identifikován také u akceleračních oblastí, kterými prochází biotop vybraných zvláště chráněných druhů velkých savců, buď v celé své šíři nebo zčásti. Tímto dotčením může dojít k omezení migrační prostupnosti území pro zvláště chráněné druhy velkých savců (medvěd, vlk, rys), které jsou předmětem ochrany v některých EVL v ČR, byť od samotných akceleračních oblastí vzdálených, a tím i ohrožení zachování jejich životaschopné populace. Uvedené je pouhým konstatováním skutečnosti, vůbec nijak to nevysvětluje, jak přesně byly zváženy negativní dopady na vzácné šelmy a proč došlo k upřednostnění výstavby OZE před ochranou těchto zvířat. Už vůbec se pak nejedná o odůvodnění, ze kterého by plynulo, proč byly VTE upřednostněny v situaci, kdy by ztráta migračního koridoru představovala fatální důsledky. V kartě lokality není uvedeno také nic konkrétního a není zde obsaženo žádné odůvodnění toho, proč má mít veřejný zájem na realizaci OZE automaticky přednost před ochranou vzácných velkých savců. To, že se velcí savci skutečně na Zlínsku vyskytují, je potvrzeno odborníky: - *„Výskyt vlků v Hostýnsko-vsetínské hornatině nad Halenkovem na Vsetínsku následně potvrdily i záběry z fotopasti.“* (duben 2026, https://plus.rozhlas.cz/na-zlinsku-roste-pocet-volne-zijicich-vlku-kolik-jich-nase-krajina-unese-9606683) - *„Odborníci potvrdili, že se u Zlína pohybuje medvěd. A zřejmě není jediný. Během uplynulých čtyřiadvaceti hodin na ně narazili turisté nebo sportovci hned na třech různých místech. Důkazem jsou i stopy a snímky z fotopastí.“* (květen 2024, https://ct24.ceskatelevize.cz/clanek/domaci/u-zlina-se-pohybuje-nejmene-jeden-medved-policie-vyzyva-k-obezretnosti-349135) - *„Pobytové znaky rysa letos našli ochranáři v části Beskyd, ale i Javorníkách a Veřovických vrších. „Mezi nejcennější údaj letošního sčítání patří potvrzení výskytu rysa v Hostýnských* 15	

Poř. č.	Připomínkové místo	Číslo jednací	Článek	AO	Připomínka	Vyhodnocení
					vrších, stopy se nacházely už mimo chráněnou krajinnou oblast Beskydy," vyzdvihl Michal Bojda z Hnutí Duha Olomouc." (květen 2022, https://www.idnes.cz/zlin/zpravy/rys-medved-vlk-selmy-beskydy-hostynske-vrchy-ochranci.A220514_664794_zlin-zpravy_ppr) Potřeba zajištění migračního koridoru a jeho ochrana tedy není nějakou zbytečnou teorií. Územní opatření neobsahuje žádné reálně vynutitelné a konkrétní podmínky pro ochranu migračního biotopu a zajištění jeho prostupnosti. V územním opatření pro AOV109 se pouze uvádí, že kompenzačním opatřením má být: *„V migračním koridoru vymezeném jako součást biotopu vybraných zvláště chráněných druhů velkých savců, který od severu k jihu prochází středem akcelerační oblasti, nesmí záměry OZE dojít ke snížení průchodnosti migračního koridoru (snížení šířky koridoru pod 500 m je vyloučeno), fragmentaci území ani vzniku fyzických nebo vizuálních bariér, které by mohly omezit pohyb velkých savců v rámci jejich přirozených migračních tras."* Takto obecně formulovaný a naprosto nicneříkající požadavek není vůbec žádným reálným a funkčním kompenzačním opatřením. Jak konkrétně se zajistí, když se budou v AO umisťovat obří stožáry VTE, které vydávají hluk, infrazvuk a vibrace a také světlo a oslňující záblesky, a k nim další související technická zařízení, že nedojde ke snížení průchodnosti a nebudou v území vizuální bariéry, když samotné stožáry snižují průchodnost a jsou významnou vizuální bariérou, která bude velké savce od migrace logicky odrazovat? Aby bylo možno skutečně posoudit vliv na faunu a funkčnost kompenzačních opatření, muselo by územní opatření, které bude tak významně ovlivňovat navazující řízení, tyto podmínky konkretizovat tak, aby z nich bylo skutečně jasné, jak si to celé pořizovatel představuje. Když k tomu nedojde, je zřejmé, že jsou tzv. kompenzační podmínky jen zbytečnou formalitou, která je v územním opatření obsažena doslova jen proto, aby se vlk nažral a koza zůstala celá. V praxi to bude vypadat tak, že se na biotop a na velké savce vůbec nikdo nebude ohlížet, stejně jako tomu bude u ptáků a letounů nebo hluku a stroboskopických efektů. Jinými slovy bude platit, že dotčené obce budou mít možná pravdu, ale investor VTE bude mít svou stavbu, která nebude brát žádné ohledy na své okolí. **b) Vliv na ptáky a letouny** Realizace VTE přitom bude mít krom velkých savců negativní vliv i na ptáky a letouny. V odůvodnění Změny č. 2 se uvádí: *„Dotčení dalších identifikovaných hodnot v území, a to flóry a fauny přírodních biotopů lesa, migračního koridoru biotopu zvláště chráněných druhů velkých savců, lokality výskytu netopýrů, vodních toků Žídelná a Racková a jejich pravostranných přítoků, sesuvného území v lokalitě Fryšták, Racková, vliv na ptáky, zejména druhy čáp bílý, křepelka polní, jsou kompenzována v rámci souběžně zpracovaného územního opatření, které je nedílnou součástí vymezení akcelerační oblasti a jehož podmínky musí být při rozhodování v území respektovány."* Podmínky pro ochranu ptáků a letounů jsou rovněž čistě formální. V praxi není doloženo, že by existoval funkční mechanismus ochrany ptáků a netopýrů prostřednictvím odpuzovačů. V jaké míře přesně odpuzovače fungují, to se nedá z odůvodnění AOV109 zjistit, konstatuje se jen mlhavě, že odpuzují „výrazně". Kdyby to ale takto dobře fungovalo, zřejmě by pak nebylo třeba kolize s ptáky a letouny ani nijak zásadně řešit. Není také vůbec doloženo, tak aby to 16	

Poř. č.	Připomínkové místo	Číslo jednací	Článek	AO	Připomínka	Vyhodnocení
					nevzbuzovalo žádné pochyby, že by dokonce existoval mechanismus, který roztočené obří listy VTE extrémně rychle zastaví, když by mělo dojít ke kolizi s ptáky. V opatření by tak mělo být přesně uvedeno, jak rychle tento mechanismus po detekci ptáka nebo netopýra schopen rotor zastavit, aby bylo postaveno najisto, že nedojde ke zranění nebo usmrcení zájmových druhů. Vedle toho by mělo být garantováno, že provozovatel nebude nikdy tento mechanismus vypínat. Nic takového se ale v posouzení nedá dohledat. Ve skutečnosti tedy nedošlo k reálnému posouzení negativních dopadů na ptáky a letouny, odůvodnění je v této části sestaveno jen z obecných frází. S0tejně tak není a nemůže být efektivně zamezeno zraněním a smrti ptáků v důsledku jejich kolize s vedením VN. Je až absurdní, že územní opatření neobsahuje žádné funkční podmínky ochrany ptáků a letounů, když se odůvodnění samotného územního opatření k AOV109připouští: *„Přestože vymezení akcelerační oblasti respektovalo mapy citlivosti ptáků a oblasti s vysokým a extrémním rizikem byly z větší části vyloučeny, nebylo možné se vyhnout všem detekovaným místům výskytu citlivých, vzácných a ohrožených druhů ptáků (akcelerační oblast v západní, střední i východní části zasahuje do ploch citlivosti ptáků s vysokým i extrémním rizikem).“* Z jakých důvodů tedy byla AO vymezena, když zasahuje do oblasti s vysokým až extrémním rizikem? Konstatování, že se kolizím s ptáky prostě nejde vyhnout není žádné odůvodnění. Stejně tak není důvodem to, že by nemohla být AOV109 vůbec vymezena, kdyby se na citlivé druhy bral ohled. Tento argument je z podstaty nesmyslný. Pokud je ochrana zájmových druhů zvířat brána vážně, pak platí, že AOV109 skutečně neměla být vymezena, protože zájem na jejím vymezení nepřevažuje nad zájme na ochraně zvířat. Jestliže chce ale pořizovatel tímto argumentem říct, že ochrana citlivých druhů je lhostejná a OZE se mají umisťovat „hlava nehlava“, pak by snad mělo dojít k vymezení AO v podstatě všude a vůbec by otázku ochrany ptáků nebylo třeba řešit. Podatel proto požaduje, aby bylo se všemi srovnatelnými oblastmi nakládáno stejně a není-li někde vymezena AO kvůli citlivým druhům ptáků, neměla by být vymezena ani AO109. **4. Výška VTE a rozloha akcelerační oblasti (výkon VTE)** Změna č. 2 nijak nevysvětluje, proč v akcelerační oblasti AOV109 dovoluje realizovat VTE o výšce až 200 m. Na základě, čeho pořizovatel dospěl k závěru, že právě taková výška je nejvhodnější z hlediska povážení vše jiných zájmů v území? Jaké jiné výšky byly prověřovány? Byly posuzovány dopady i jinak vysokých VTE? Totéž platí pro počet VTE, které mohou být v lokalit umístěny. Jakým způsobem přesně bylo určeno, že nejvhodnější z hlediska poměření všech jiných zájmů v území je právě takový výkon VTE, který byl pro AOV109 stanoven? Jaké byly alternativy a jak byly tyto alternativy zhodnoceny? To ze Změny č. 2 ani z územního opatření nelze seznat. Podobně pak lze konstatovat, že ani přesné stanovení rozlohy AOV109 není nikde zdůvodněno. 17	

Poř. č.	Připomínkové místo	Číslo jednací	Článek	AO	Připomínka	Vyhodnocení
					Není vysvětleno, proč musí být vymezena právě tak, jak je vymezena, proč není menší a zda by se jím zúžením třeba také nedosáhlo sledovaného cíle (to by ovšem musel být cíl identifikován a přesně popsán, což není). Tento nejasný a svévolný postup při vymezování AO je neakceptovatelný a je v rozporu s ustálenou judikaturou týkající se způsobu regulace v územně plánovací dokumentaci. V závěru vyhodnocení SEA k AOV109 se přitom přiznává, že vymezení akcelerační oblasti s sebou nese řadu negativních vlivů: *„Za hlavní potenciálně mírně ovlivněné hodnoty lze považovat oblast Hostýnských vrchů chráněnou jako přírodní park a MPZ Fryšták a MPZ Holešov. Mezi lokální hodnoty patří zámky a kostely jako dominanty sídel. Výstavbou větrných elektráren lze předpokládat narušení krajinných hodnot území. Větrné elektrárny jsou výškovou dominantou, která bude vizuálně patrná v širokém okruhu a ovlivní krajinné scenérie a charakteristiky v území. Míra vlivů na krajinný ráz snižována omezením maximální výšky. Mírně negativní vlivy byly identifikovány také u přírody a biologické rozmanitosti, krajiny, zemědělského půdního fondu, kulturních a historických hodnot.“* V takové situaci je nutno navrhovanou regulaci podrobně zdůvodnit a vysvětlit, proč přesně má mít navržené řešení přednost před zachováním stávajícího nekonfliktního stavu v území. **5. Vliv na krajinný ráz** Území obce Přílepy je součástí krajinného prostoru podhůří Hostýnských vrchů, charakteristického harmonickou venkovskou krajinou, výrazným podílem zemědělských ploch, navazujícími lesními porosty a pohledově významnými horizonty Hostýnských vrchů. Zástavba obce má převážně nízkopodlažní venkovský charakter a je historicky přizpůsobena konfiguraci terénu i měřítku okolní krajiny. Významnou hodnotou území jsou nezastavěné horizonty, krajinná silueta Hostýnských vrchů a zachované pohledové vazby mezi sídly a okolní krajinou. Podle Územní studie krajiny Zlínského kraje byla oblast „Přílepsko“ vyhodnocena jako území s vysokou hodnotou krajinného rázu díky charakteru sídel: „Jako vysoká byla hodnota kraj. rázu díky charakteru sídel vyhodnocena v následujících krajinných prostorech: 2.3 Přílepsko…“ Územní studie dále uvádí, že v těchto oblastech: „Obvykle lze ještě identifikovat četné regionálně specifické znaky venkovského stavitelství.“ Z uvedeného jednoznačně plyne, že krajina Přílep není územím bez významných hodnot, ale naopak územím s dochovaným venkovským charakterem a kvalitním krajinným obrazem, který je třeba chránit. Mezi charakterem území obce Přílepy a dopady akcelerační oblasti pro větrné elektrárny AOV109 Lukoveček existuje zásadní měřítkový konflikt. Obec Přílepy je sídlem s nízkou výškovou hladinou zástavby a bez výrazných technických dominant. Větrné elektrárny o výšce až kolem 200 metrů proto představují zcela cizorodý prvek, který nemá v území žádnou obdobu 18	

Poř. č.	Připomínkové místo	Číslo jednací	Článek	AO	Připomínka	Vyhodnocení
					a zásadně mění měřítko krajiny i její vizuální charakter. Závažný je zejména konflikt s nezastavěnými horizonty Hostýnských vrchů a okolních pahorkatin, které tvoří základní krajinotvorný prvek území. Větrné elektrárny by se staly novými technickými dominantami viditelnými na velké vzdálenosti a nevratně by narušily charakteristickou siluetu krajiny. Tento zásah je o to problematičtější, že samotné Vyhodnocení vlivů Změny č. 2 na životní prostředí připouští, že: „Větrné elektrárny jsou krajinnými technickými dominantami zcela specifického vzhledu. To vše má za následek viditelnost na velkou vzdálenost – okruh zřetelné viditelnosti se pohybuje kolem 10 km, okruh slabé viditelnosti až kolem 20 km." Současně SEA hodnocení k AOV109 konstatuje: „Narušeno bude panorama Hostýnských vrchů při pohledu z jihozápadu a západu, kterému nelze zabránit." Přitom právě panorama Hostýnských vrchů představuje jednu z nejvýznamnějších krajinných hodnot širšího území Přílep. Výstavbou vysokých větrných elektráren by došlo k zásadnímu narušení estetického vnímání krajiny, pohledových vztahů i rekreační hodnoty území. Negativní vliv se nebude týkat pouze samotné obce Přílepy, ale i širšího krajinného prostoru podhostýnské oblasti, která je vnímána jako vstupní krajina do Hostýnských vrchů. Výstavba VTE by výrazně ovlivnila pohledy z významných vyhlídkových míst, turistických tras i běžně obývaného území okolních obcí. Zásadní problém spočívá také v tom, že Změna č. 2 ÚRP vymezuje AOV109 v měřítku, které neumožňuje reálně posoudit konkrétní dopady jednotlivých větrných elektráren na krajinný ráz, kulturní hodnoty a panoramatické pohledy. Samotné Vyhodnocení vlivů přitom připouští existenci významných střetů s krajinnými hodnotami a konstatuje, že některým negativním vlivům nebude možné zabránit. Není proto dostatečně vysvětleno, proč byl veřejný zájem na ochraně krajinného rázu, harmonického měřítka krajiny a ochrany panoramatu Hostýnských vrchů upozaděn ve prospěch vymezení AOV109, ani proč nebyly preferovány jiné, méně konfliktní lokality. Vymezení AOV109 Lukoveček je proto ve vztahu ke krajině obce Přílepy a širšímu krajinnému prostoru podhostýnské oblasti nepřiměřené a v rozporu s požadavky ochrany krajinného rázu, jak jsou definovány v Územní studii krajiny Zlínského kraje i v zásadách ochrany harmonické krajiny podle ZÚR Zlínského kraje. Z toho jednoznačně plyne, že výstavba mnoha velmi vysokých větrných elektráren je silně nežádoucí. Vyhodnocení vlivů Změny č. 2 na životní prostředí neskrývá, že k zásahu do krajinného rázu dojde, ale Změna č. 2 se chová tak, jako by to bylo zcela lhostejné: *„Větrné elektrárny jsou krajinnými technickými dominantami zcela specifického vzhledu, s pohyblivou horní částí. Obvykle bývá jejich konstrukce v provedení světlých barev, a to s ohledem na možné kolize s leteckou* 19	

Poř. č.	Připomínkové místo	Číslo jednací	Článek	AO	Připomínka	Vyhodnocení
					dopravou. To vše má za následek viditelnost na velkou vzdálenost – okruh zřetelné viditelnosti se pohybuje kolem 10 km, okruh slabé viditelnosti až kolem 20 km. Při hustotě zástavby v naší republice prakticky není možné vymezení AO mimo její viditelnost od obytné zástavby, stejně tak jsou potenciálně ovlivněny panoramatické pohledy, významné vyhlídky, dochází k vizuálnímu ovlivnění nemovitých historických a kulturních památek, kdy VTE přebírají z některých pohledů funkci krajinné dominanty.“ Přitom by to lhostejné být nemělo, protože ve Vyhodnocení vlivů Změny č. 2 na životní prostředí se také uvádí: *„Pro vymezení oblastí pro VTE platí zejména, že budou prověřeny celistvé plochy o velikosti 2,5 km2 a větší, které nebudou zahrnovat zastavěná území, budou vzdáleny minimálně 3 km od hranice sousedních států a nebudou mít zásadní vizuální dopad na ochranu krajinného rázu, zejména krajinných dominant, včetně významných nemovitých kulturních památek.“* U AOV109 rozhodně nelze říct, že by realizace VTE neměla zásadní vizuální dopad na ochranu krajinného rázu, a přesto je vymezena. Jak je to možné? Přímo ve Vyhodnocení vlivů se totiž uvádí, že větrné elektrárny budou výškovou dominantou viditelnou v širokém okruhu až 10 km, přičemž dojde k narušení panoramatu Hostýnských vrchů a záměr bude vizuálně patrný z většiny okolních obcí. V SEA vyhodnocení k územnímu opatření AOV109 se konkrétně dočteme: Z analýzy viditelnosti vyplývá, že záměr bude v okruhu 10 km (zřetelná viditelnost) viditelný z většiny okolních obcí a z okolní zemědělské krajiny (viz mapa). VTE budou viditelné v západovýchodním směru od Hulína a Holešova ve směru na Fryšták a dále ve směru na Slušovice. Dle Bukáčka (2025) se jedná o harmonickou krajinu s dochovanou krajinnou strukturou, která byla z hlediska vhodnosti zhodnocena jako zóna méně vhodná (2), tj. zóna méně vhodná, nebo je vhodná pouze za určitých podmínek. Za hodnotu je uváděn obraz města Fryšták, zámek s komponovanou krajinou v Holešově, a zámek v Žeranovicích. Požadavek na ochranu nerušeného obrazu uvedených míst. Dále se v dokumentaci dočteme: Za hlavní potenciálně ovlivněné přírodní hodnoty lze považovat přírodní park Hostýnské vrchy, který se nachází v bezprostředním sousedství AO. Z kulturních hodnot v okruhu do 10 km se jedná o primárně o hodnoty chráněné v MPZ Holešov (4 km SV), a MPZ Fryšták (3 km). Výstavbou větrných elektráren lze předpokládat narušení krajinných hodnot území. Větrné elektrárny jsou stavební dominantou, která bude vizuálně patrná v širokém okruhu a ovlivní krajinné scenérie v území. S ohledem na charakter předpokládaných záměrů v AO se tomuto působení nelze vyhnout. Narušeno bude panorama Hostýnských vrchů při pohledu z jihozápadu a západu, kterému nelze zabránit. Pro omezení míry vlivu byla snížena maximální výška VTE na úroveň 200 m. V odůvodnění AOV109 se ale v rozporu s uvedeným lze dočíst: Z hlediska ochrany krajinného rázu bylo prověřováno dotčení chráněných pohledů na blízké památky, zejména v rámci Městské památkové zóny (dále jen „MPZ“) Fryšták a poutní areál ve Štípě a vzdálenější národní kulturní památky, Zámek Kroměříž s Květnou a Podzámeckou zahradou a kostel Nanebevzetí Panny Marie na Sv. Hostýně. Pohledy na vzdálenější národní kulturní památky nebudou dotčeny, Kroměříž se nachází ve vzdálenosti více než 16 km, Poutní areál na Sv. Hostýně je vzdálen více než 8 km a je ve směru pohledů na areál skryt za vysokým hřebenem Hostýnských vrchů, takže se nebude promítat ani okrajově do obrazu pohledu na Hostýnské vrchy. Co se týče bližších památek, tak areál poutního kostela ve Štípě je vzdálen 6,5 km, ale chráněné pohledy na památky se uplatňují v opačném směru, než je vymezená akcelerační oblast, k dotčení pohledů nedojde. K uplatnění v pohledech na památky v rámci MPZ Fryšták, vzdálené cca 3 km, může dojít. Negativní vlivy jsou kompenzovány v rámci souvisejícího územního opatření. Jak je možné, že se odůvodnění územního opatření tak výrazně rozchází s Vyhodnocením? 20	

Poř. č.	Připomínkové místo	Číslo jednací	Článek	AO	Připomínka	Vyhodnocení
					Je také zvláštní, že se v odůvodnění územního opatření AOV109 se uvádí, že je 8 km nebo 16 km dostačující vzdálenost, aby pohledy na památky nebyly poškozeny, když ve Vyhodnocení Změny č. 2 se naopak píše: *„Větrné elektrárny jsou krajinnými technickými dominantami zcela specifického vzhledu, s pohyblivou horní částí. Obvykle bývá jejich konstrukce v provedení světlých barev, a to s ohledem na možné kolize s leteckou dopravou. To vše má za následek viditelnost na velkou vzdálenost – okruh zřetelné viditelnosti se pohybuje kolem 10 km, okruh slabé viditelnosti až kolem 20 km. Při hustotě zástavby v naší republice prakticky není možné vymezení AO mimo její viditelnost od obytné zástavby, stejně tak jsou potenciálně ovlivněny panoramatické pohledy, významné vyhlídky, dochází k vizuálnímu ovlivnění nemovitých historických a kulturních památek, kdy VTE přebírají z některých pohledů funkci krajinné dominanty.“* Je nebo není vzdálenost 16 km od mimořádně cenné památky v Kroměříži dostačující, když jsou VTE ve skutečnosti viditelné až na 20 km (reálně i více)? Kroměříž navíc není skryta za žádným pohořím. Navíc se v odůvodnění uvádí, že prý vlivy na MZP Fryšták mají být řešeny v rámci kompenzačních opatření, v územním opatření však o ničem takovém ve vztahu k AOV109 není ani zmínky. Významným aspektem zásahu AOV109 do krajinného rázu obce Přílepy je rovněž narušení historicky utvářených pohledových os a vazeb mezi sídly, krajinou a kulturními dominantami Hostýnského podhůří. Charakter zdejší krajiny je založen na harmonickém vztahu otevřených zemědělských ploch, lesnatých horizontů Hostýnských vrchů a drobné venkovské zástavby, přičemž právě průhledy na zalesněné hřebeny a siluety okolních návrší tvoří základní identifikační znak území. V případě obce Přílepy se jedná zejména o: ▪ pohledové osy směrem k Hostýnským vrchům a poutnímu areálu Svatého Hostýna, ▪ dálkové pohledy z otevřených zemědělských ploch severně a západně od obce, ▪ panoramatické pohledy z místních komunikací, turistických tras a vyvýšených poloh v okolí Přílep, ▪ pohledové vztahy mezi venkovskými sídly podhostýnské oblasti a horizonty lesnatých vrchů. Právě tyto pohledové vztahy by byly realizací větrných elektráren zásadně narušeny. Stožáry VTE o výšce kolem 200 metrů by se staly dominantním prvkem horizontů a z mnoha pohledů by překryly nebo vizuálně konkurovaly tradičním přírodním a kulturním dominantám území. Dochází tak k narušení základního měřítka krajiny i historicky utvářeného obrazu podhostýnského prostoru. Územní studie krajiny Zlínského kraje přitom výslovně upozorňuje na význam krajinného rázu a pohledově exponovaných území. Pro krajinné prostory s vysokou hodnotou krajinného rázu, mezi které patří i „Přílepsko“, jsou významné zejména zachované horizonty, venkovská 21	

Poř. č.	Připomínkové místo	Číslo jednací	Článek	AO	Připomínka	Vyhodnocení
					struktura sídel a absence rušivých technických dominant. Závažný je rovněž dopad na kulturně-historické hodnoty širšího území. Hostýnské vrchy představují mimořádně významnou kulturní a duchovní krajinu Zlínského kraje, jejíž dominantou je národní kulturní památka poutního areálu na Svatém Hostýně. Význam této lokality nespočívá pouze v samotném stavebním komplexu, ale také v krajinném rámci a dálkových pohledech, které utvářejí její duchovní a estetické působení. Vyhodnocení vlivů přitom samo připouští, že: „Narušeno bude panorama Hostýnských vrchů při pohledu z jihozápadu a západu, kterému nelze zabránit." Tento závěr je zásadní, protože právě panorama Hostýnských vrchů tvoří přirozené krajinné pozadí poutního místa i celé podhostýnské krajiny. Větrné elektrárny by do těchto pohledů vstoupily jako nové technické dominanty, čímž by došlo k oslabení autenticity a estetické hodnoty území. Problematické jsou rovněž dálkové pohledy směrem ke kulturním památkám regionálního a nadregionálního významu, zejména ve vztahu ke Kroměříži a jejím památkám UNESCO. V odůvodnění Změny č. 2 je uváděno, že vzdálenost 8–16 km je dostačující pro ochranu pohledových vztahů, avšak toto tvrzení je v rozporu se samotným SEA hodnocením, které uvádí: „Větrné elektrárny jsou krajinnými technickými dominantami… okruh zřetelné viditelnosti se pohybuje kolem 10 km, okruh slabé viditelnosti až kolem 20 km." Je tedy zřejmé, že samotná vzdálenost automaticky nezaručuje zachování krajinných a kulturních hodnot, zejména v území s otevřenými pohledy bez výrazných terénních bariér. V případě podhostýnské krajiny a širšího prostoru Kroměřížska existuje reálné riziko narušení panoramatických pohledů a oslabení vizuální integrity kulturní krajiny. Významné je rovněž to, že Územní studie krajiny Zlínského kraje označuje oblast Kroměřížska za území s mimořádně vysokým kulturním potenciálem: „ORP Kroměříž – kulturní potenciál 535 bodů" a současně uvádí: „Kroměřížsko – centrem a největším lákadlem je město Kroměříž s Arcibiskupským zámkem a zahradami, které jsou zapsány na seznam památek UNESCO." Nelze tedy tvrdit, že širší území dotčené AOV109 je krajinou bez významných kulturních a pohledových hodnot. Naopak se jedná o krajinu s vysokou estetickou, historickou a rekreační hodnotou, jejíž charakter je založen právě na harmonii přírodních horizontů, historických sídel a kulturních dominant. Výstavba rozsáhlého souboru větrných elektráren by tento charakter zásadně a nevratně změnila. Evidentně tedy není území tak „chudé" na hodnoty, které je třeba chránit, jak tvrdí odůvodnění Změny č. 2. Naopak je z územní studie zřejmé, že jde o zajímavou oblast, která je bohatá na 22	

Poř. č.	Připomínkové místo	Číslo jednací	Článek	AO	Připomínka	Vyhodnocení
					zajímavá a důležitá místa. Podle analytické části Územní studie krajiny Zlínského kraje se v blízkosti lokality, kde má akcelerační zóna vzniknout, např. nacházejí významné vyhlídkové body, které budou zcela jistě ovlivněny výstavbou vysokých větrných elektráren: 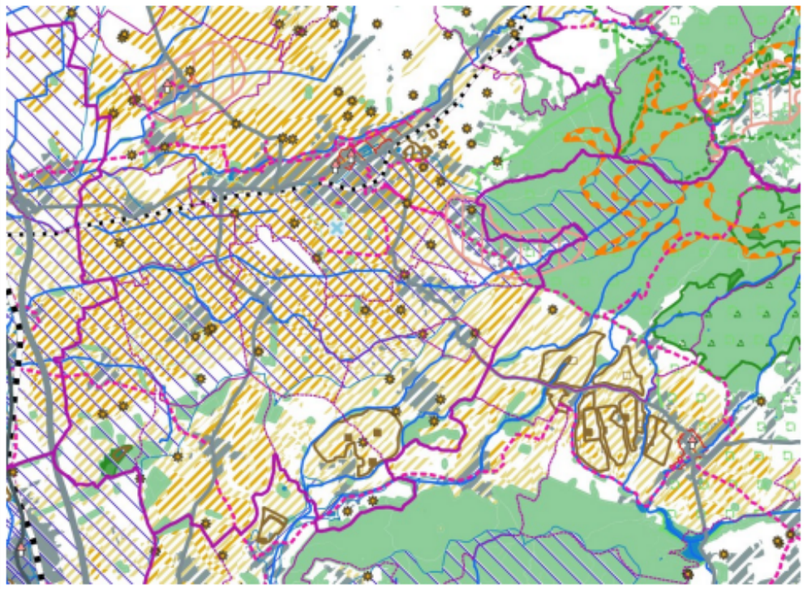 Z hodnocení vlivů územního opatření přitom zcela jasně plyne, že stožáry budou viditelné z uvedených vyhlídkových míst: 23	

Poř. č.	Připomínkové místo	Číslo jednací	Článek	AO	Připomínka	Vyhodnocení
					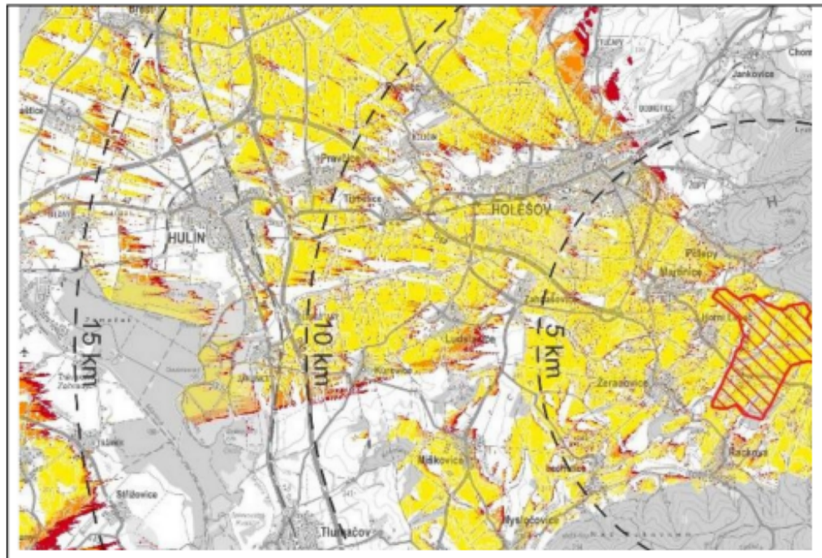 Uvedené je dalším důkazem toho, že Změna č. 2 ÚRP by vůbec neměla vymezovat AOV109, protože není schopna vzhledem k měřítku ÚRP a nulovým znalostem o umístění VTE, otázku rizika rušení pohledů na národní kulturní památky uspokojivě zodpovědět. Je jednoduše nutné vymezení AO nechat na územních plánech a reálně hodnotit až dopady konkrétních projektů, kdy bude úřad přesně znát umístění jednotlivých stožárů VTE. To potvrzuje i Vyhodnocení vlivů AOV109: **Závěry a doporučení** Za hlavní potenciálně mírně ovlivněné hodnoty lze považovat oblast Hostýnských vrchů chráněnou jako přírodní park a MPZ Fryšták a MPZ Holešov. Mezi lokální hodnoty patří zámky a kostely jako dominanty sídel. Výstavbou větrných elektráren lze předpokládat narušení krajinných hodnot území. Větrné elektrárny jsou výškovou dominantou, která bude vizuálně patrná v širokém okruhu a ovlivní krajinné scenérie a charakteristiky v území. Míra vlivů na krajinný ráz snižována omezením maximální výšky. Mírně negativní vlivy byly identifikovány také u přírody a biologické rozmanitosti, krajiny, zemědělského půdního fondu, kulturních a historických hodnot. Vlivy na ostatní složky životního prostředí jsou zanedbatelné nebo nulové. Nebyly identifikovány přeshraniční negativní a významné pozitivní vlivy. Lze také předpokládat mírně negativní kumulaci vlivů jak na krajinný ráz, tak na hlukovou zátěž ve spolupůsobení s dálnicí D49. Hluková zátěž je řešena odstupem od obytné zástavby. Synergické vlivy nebyly zjištěny. Vlivy na ostatní složky životního prostředí jsou zanedbatelné nebo nulové. Přeshraniční vlivy hodnoceny jako zanedbatelné až mírně pozitivní, bez negativních a významně pozitivních vlivů. V území je identifikována řada střetů stávajících hodnot se záměry VTE, ale Změna č. 2 se tváří, jako kdyby bylo vše v pořádku a nic se nedělo. To, že Změna č. 2 není kvůli svému měřítku schopna reálně posoudit dopady vymezení AO vyplývá i z Vyhodnocení vlivů Změny č. 2 na životní prostředí se uvádí: 24	

Poř. č.	Připomínkové místo	Číslo jednací	Článek	AO	Připomínka	Vyhodnocení
					Omezující okolnosti jsou formulovány společně pro všechny hodnocené složky životního prostředí: ❖ neznalost konkrétního umístění, počtu a technického provedení staveb v AO a z toho plynoucí nemožnost hlukového modelování, ❖ neznalost konkrétního technického a vzhledového provedení staveb OZE a s tím související nemožnost vyhodnotit skutečné dotčení jednotlivých hodnocených složek (bez znalosti technologií, postupů, způsobu provádění nebo rozsahu zásahu nelze přesně předvídat např. emise, hlučnost, zásahy do podloží apod.), dále velmi obtížná dostupnost údajů o již povolených stavbách, a nedostupnost stejných údajů o povolených stavbách za hranicemi ČR s ohledem na vyhodnocení potenciální kumulativních a synergických vlivů, ❖ problém zahrnutí jiných staveb než OZE z hlediska kumulace vlivů na nejvíce ovlivněné složky (krajina, krajinný ráz a fauna) s ohledem na specifický vzhled a vzdálenost, na jakou potenciálně budou OZE ovlivňovat krajinný ráz, ❖ neurčitost v časovém horizontu realizace (koncepce nepracuje s časovým harmonogramem realizace záměrů), která má vliv na krátkodobou produkci emisí, intenzitu pojezdů vozidel a stavební mechanizace a s tím související hlukovou zátěž a ovlivnění pobytové pohody obyvatel, ❖ neznalost stávající hlukové zátěže území (pro mapování hlukové zátěže existují hlukové mapy, které ale zahrnují pouze omezené typy zdrojů hluku – dálnice a silnice I. třídy, železniční trati, letiště, velké průmyslové areály, a nejsou zpracovány pro celou plochu ČR, jen pro okolí liniových staveb a velkých měst), ❖ neznalost hloubky sesuvu, a tedy nemožnost odhadu vlivu na VTE a rizik plynoucích z jejich případného zhroucení. <u>Závěr k problematice:</u> Přes nepřesnosti hodnocení, které z výše uvedených omezení plynou, lze považovat podklady pro hodnocení AO a ÚO za dostatečné, umožňující v potřebné míře předvídat potenciální negativní vlivy uplatnění Změny č. 2 ÚRP a stanovit pro ně adekvátní minimalizační opatření. Případné další upřesnění negativních vlivů vyhodnocených v SEA bude provedeno v rámci stavebních řízení na základě znalosti stavebně-technického řešení a přesné lokalizace stavby v koridoru. **6. Oblast NATURA 2000 (Evropsky významná lokalita Velká Vela)** Hranice lokality soustavy NATURA 2000 je vzdálena 900 m od hranice navržené AOV 109 Lukoveček. NATURA 2000 je vymezena jako stabilizovaná plocha, kde jsou vymezeny skladebné části ÚSES. V nezastavěném území bylo vyloučeno umísťování takových staveb a zařízení, které by měly negativní dopad na ochranu přírodně a krajinářsky hodnotných území. Územní plán svým řešením respektoval krajinné hodnoty NATURA 2000 a přírodního parku Hostýnské vrchy. Ochraně přírody a krajinářsky cenných území napomohlo v nezastavěném území stabilizovaní ploch zeleně spolu s vymezením skladebných části ÚSES. V podmínkách využití ploch s rozdílným způsobem využití v nezastavěném území bylo vyloučeno umisťování takových staveb a zařízení v souladu s §122 stavebního zákona, které by měly negativní dopad na ochranu přírodně a krajinářských hodnotných území. **7. Meliorační opatření** 25	

Poř. č.	Připomínkové místo	Číslo jednací	Článek	AO	Připomínka	Vyhodnocení
					V odůvodnění AOV109 se uvádí: *„Podmínka v odst. 3.1 písm. e) je stanovena za účelem ochrany provedených investic do půdy, přičemž se jedná zejména o zajištění funkčnosti stávajících funkčních meliorací. Na území akcelerační oblasti se nenacházejí žádná hlavní odvodňovací zařízení ani protierozní opatření. Existence plošně vymezených meliorací je pouze pravděpodobná, předpokládá se jejich nefunkčnost, jejich přesnou polohu se z dostupných podkladů nepodařilo dohledat.“* Není pravda, že na území akcelerační zóny by existence meliorací byla jen pravděpodobná. Rovněž nelze při vymezení akcelerační oblasti představující významný zásah do práva na samosprávu a jiných veřejných zájmů pouze říct, že se něco předpokládá, naopak je nutno vše postavit najisto. Dle aktuálního veřejného registru půdy LPIS je vymezená zóna naopak melioracemi protkána a navíc jsou zde vysokobonitní půdy.  **8. Protierozní opatření** Územní plán stanovil koncepce protierozních opatření, oblast je ohrožena především vodní erozí, kdy zejména půdy na exponovaných horizontech polí vykazují vysoký stupeň erozního ohrožení, což dokládá značný smyv svrchní vrstvy ornice při jarních deštích. Z důvodu vytvoření podmínek pro snížení erozního ohrožení a posílení předpokladů území pro snížení ztráty svrchní vrstvy půdy vymezil územní plán koncepci protierozních opatření. Ta byla stanovena z důvodu vytvoření podmínek k zachování stávající úrodnosti půdy a zajištění jejího dalšího využití v budoucnu. Podmínky protierozní ochrany byly posíleny vymezením skladebných částí ÚSES, které v území zvyšují koeficient ekologické stability, jeho diverzitu a tvoří jej plochy, které mají vyšší retenční schopnost, zejména souvislý krajinný pokryv, který 26	

Poř. č.	Připomínkové místo	Číslo jednací	Článek	AO	Připomínka	Vyhodnocení
					příznivě působí na snižování stupně eroze. Navržená AOV 109 této koncepci neodpovídá. **9. Vymezení a stanovení podmínek pro ochranu před povodněmi a suchem** Územní plán stanovil koncepci ochrany před povodněmi. Zlepšování retenčních schopnosti krajiny slouží rovněž i jako ochrana proti suchu. V koncepci ochrany krajiny byly vytvořeny podmínky proti suchu, byly vytvořeny podmínky pro zachování ploch schopných vsakování dešťových vod. Ve vyhodnocení SEA k územnímu opatření AOV109 se uvádí, že VTE jsou zakládány v malé hloubce pod terénem (2-4 m), s betonáží v malé ploše (cca 400 m2). Obec se domnívá, že taková betonáž spolu s umisťováním dalších potřebných zařízeních bude snižovat retenční schopnosti krajiny. Změna č. 2 nijak nevysvětluje, prčo mají mít VTE přednost před řešením negativních dopadů sucha. Navržená AOV 109 této koncepci neodpovídá. **10. Zábory ZPF** Ve vyhodnocení územního opatření z hlediska SEA se uvádí: *„Přítomnost ZPF ve všech 5 třídách ochrany. Převažují zábory ve II. třídě ochrany (2 ha). S ohledem na velmi nízký rozsah záborů ve vyšší třídě ochrany dále neřešeno.“* Podle názoru podatele nelze považovat zničení dvou hektarů cenné půdy za něco, co není třeba řešit. Takové zdůvodnění záborů je bizarní a nedostačuje požadavkům v § 4 odst. 3 zákona č. 334/1992 Sb., o ochraně ZPF, kde se uvádí, že zemědělskou půdu I. a II. třídy ochrany lze v územně plánovací dokumentaci určit k jinému než zemědělskému účelu nebo odejmout pouze v případech, kdy jiný veřejný zájem výrazně převažuje nad veřejným zájmem ochrany zemědělského půdního fondu. Jak bylo doloženo, že výrazně převažuje veřejný zájem na realizaci OZE and zájmem na ochraně cenných částí ZPF? Jak zábor ZPF přispěje k tomu, aby byly zmírněny dopady změny klimatu? Jak konkrétně tento závor přispěje ke zvýšení energetické soběstačnosti ČR? Proč není možné VTE realizovat jinde, kde by k těmto záborům nedošlo? Na uvedené otázky by měla Změna č. 2 odpovědět velmi přesně nebo akcelerační oblast nevymezovat a ponechat vše na územní plány a povolovací řízení, kde budou moct být zábory skutečně podrobně posouzeny a vyhodnoceny. To, že Změna č. 2 není schopna na uvedené otázky odpovědět, se potvrzuje i Ve Vyhodnocení vlivů Změny č. 2 na životní prostředí se uvádí: *„Rozsah a přesnost kvalifikovaného odhadu záboru ZPF odpovídá podrobnosti ZÚR; limitem pro přesnost odhadu je zejména nejistota ohledně počtu,* 27	

Poř. č.	Připomínkové místo	Číslo jednací	Článek	AO	Připomínka	Vyhodnocení
					umístění a technické specifikace budoucích záměrů uvnitř akcelerační oblasti.“ Vzhledem k tomu, že se v rámci urychleného povolování už vůbec nemusí DESÚ řádně zabývat záborem ZPF, je uvedené mimořádně problematické. To platí tím více v situaci, kdy se ve vyhodnocení vlivů územního opatření uvádí tento závěr:  Ucinek | Primy mirne negativni | Cas / Trvani | Dlouhodoby a trvaly mirne negativni **Potenciální vlivy přesahující státní hranice:** Záměr s ohledem na vzdálenost od státní hranice (40 km se Slovenskem) neovlivňuje krajinný ráz za státní hranicí. Bez negativních a významně pozitivních vlivů. Zanedbatelný až mírně pozitivní vliv k ochraně klimatu uplatnění AO se uplatní v globálním měřítku, tedy i z hlediska přeshraničního působení. Bez vlivů na další složky ŽP. **Podmínky a zmírňující opatření ÚO:** Bez negativních a významně pozitivních přeshraničních vlivů, podmínky nestanoveny. **Opatření SEA:** Bez dalšího návrhu dle SEA. Z toho se dá dovodit, že sám pořizovatel Změny č. 2 připouští, že je AOV109 vymezena v podstatě zbytečně, neboť nemá žádný výraznější pozitivní vliv na změnu klimatu. Z jakého důvodu tedy dostala přednost před ochranou jiných konkrétně popsaných a specifikovaných zájmů v území, kupř. ochranou cenných půd? **Příloha STANOVENÍ MINIMÁLNÍCH VZDÁLENOSTÍ CHRÁNĚNÉHO ÚZEMÍ OD VĚTRNÝCH ELEKTRÁREN (příloha 25 stran)**	
1436.	Paur Pavel	MMR-35264-2026-81	99czp	AOV62	Věc: **PŘIPOMÍNKA K NÁVRHU ZMĚNY Č. 2 ÚZEMNÍHO ROZVOJOVÉHO PLÁNU ČR (§ 97 zák. č. 283/2021 Sb., stavební zákon)** **PŘIPOMÍNKY K VYHODNOCENÍ VLIVŮ NÁVRHU ZMĚNY Č. 2 ÚZEMNÍHO ROZVOJOVÉHO PLÁNU NA UDRŽITELNÝ ROZVOJ ÚZEMÍ** **PŘIPOMÍNKY K NÁVRHŮM JEDNOTLIVÝCH ÚZEMNÍCH OPATŘENÍ K AKCELERAČNÍM OBLASTEM VYMEZENÝM V NÁVRHU ZMĚNY Č. 2 ÚZEMNÍHO ROZVOJOVÉHO PLÁNU** **I. Úvod** V souladu s možností uplatnit připomínky k návrhu Změny č. 2 Územního rozvojového plánu ČR (ÚRP ČR), podávám připomínku k vymezení akcelerační oblasti pro rozvoj výroby energie z větrné energie a rozvoj výroby energie z energie slunečního záření. **Vymezení území dotčeného připomínkami: Střížovice u Plzně, Plzeňský kraj** a současně na širší území, které může být navrženým řešením přímo či nepřímo ovlivněno. **Připomínku podávám:** • jako osoba žijící v dotčeném území • jako vlastník nemovitosti v dotčeném území • jako osoba, která může být dotčena dopady návrhu (např. z hlediska krajiny, životního rostředí či kvality života) Jedná se o území s významnými krajinnými, přírodními a obytnými hodnotami, které nejsou návrhem dostatečně respektovány.	**Neakceptováno.** Akcelerační oblast AOV 62 byla zmenšena. Vlivy návrhu Změny č. 2 ÚRP ČR, včetně vymezení akcelerační oblasti AOV62 Střížovice, byly posouzeny v rámci vyhodnocení vlivů na udržitelný rozvoj území (SEA/VVURU), jež tvoří přílohu odůvodnění Z2 ÚRP a jehož součástí je i hodnocení vlivů na lokality soustavy Natura 2000 dle čl. 6 odst. 3 směrnice 92/43/EHS. Pro AOV62 bylo zpracováno biologické posouzení dle § 11 odst. 3 zákona č. 249/2025 Sb. (ZOZE) a jeho závěry, pokrývající hodnocení vlivů na chráněné druhy živočichů včetně netopýrů a ptáků i na biotopy v dotčeném území, byly promítnuty do podmínek územního opatření. K obavám podatele ohledně negativních dopadů na zdraví spojených s hlukem, nízkofrekvenčním hlukem, stroboskopickým efektem a nočním výstražným osvětlením, je třeba uvést, že vymezení akcelerační oblasti na úrovni Z2 ÚRP bezprostředně nezakládá ani negarantuje oprávnění realizovat výstavbu větrných elektráren; přípustné limity hlukové zátěže, stínového efektu a světelného znečištění jsou závazně stanoveny právními předpisy a technickými normami a jejich dodržení bude vyžadováno v navazujících řízeních dle stavebního zákona, přičemž porušení těchto limitů je zákonnou podmínkou, která může záměr v konkrétní poloze vyloučit. Namítaný propad tržní hodnoty čerstvě dokončené nemovitosti a omezení rekreačního využití přilehlého lesa jsou důsledky, ke kterým lze dospět teprve na základě

Poř. č.	Připomínkové místo	Číslo jednací	Článek	AO	Připomínka	Vyhodnocení
					Jedná se o území s významnými krajinnými, přírodními a obytnými hodnotami, které nejsou návrhem dostatečně respektovány. Dopad návrhu na mou rodinu je přímý a zásadní. S manželkou jsme po mnoha letech úsilí a překonávání překážek dokončili stavbu rodinného domu, který je nyní před kolaudací. Náš dům je **nejbližším obytným objektem** k navržené akcelerační oblasti. Záměr umístit větrné elektrárny v bezprostřední blízkosti našeho nového domova vnímáme jako ohrožení naší životní investice a bezpečného zázemí pro naše dvě nezletilé děti (4 a 6 let). Les v těsném sousedství, který je pro nás klíčovým místem pro odpočinek a zdravý rozvoj dětí, by se stal průmyslovou zónou, což znemožní jeho rekreační využití a klidný spánek v našem domě. Navržená oblast se nachází v nepřijatelné blízkosti novostaveb rodinných domů. Vzhledem k věku mých dětí mám důvodnou obavu z negativního vlivu hlukové zátěže a nízkofrekvenčního hluku na jejich zdravý vývoj a spánkový režim. Umístění větrných věží v těsné blízkosti našich oken způsobí v ranních či večerních hodinách míhání stínů (stroboskopický efekt) a v noci nás bude obtěžovat povinné výstražné osvětlení, což je pro trvalé bydlení rodiny s dětmi nemyslitelné. Realizace akcelerační oblasti v této lokalitě povede k okamžitému propadu tržní ceny našeho čerstvě dokončeného domu. Jako vlastníci nemovitosti, kterou jsme budovali jako celoživotní zázemí, považujeme tento zásah za nepřiměřený. Les, ve kterém se mají větrné elektrárny postavit, slouží všem ve vesnici i nám na procházky a relax, ale takto by se z něj stala průmyslová zóna. Odstěhovali jsme se z města, abychom byli blíž přírodě a naše děti vyrůstaly ve zdravém prostředí, ale tato věc by nám velmi negativně zasáhla do života a zřejmě by to byl i důvod k odstěhování se z našeho vysněného domu. S návrhem týkajícím se Územního opatření k **AOV62 Střížovice nesouhlasím** a požaduji jeho **vyřazení nebo zásadní přepracování**, neboť vykazuje závažné nedostatky z hlediska zákonnosti, ochrany životního prostředí i dopadů na obyvatele v dané oblasti. **<u>II. Zákonnost a nesoulad s právními předpisy ČR</u>** **1) Rozpor se zákonem č. 500/2004 Sb., správní řád** • § 3 – nebyl zjištěn stav bez důvodných pochybností • § 68 – nedostatečné odůvodnění Návrh **je nepřezkoumatelný**, protože neobsahuje konkrétní podklady pro dané území. **<u>2) Rozpor se zákonem č. 100/2001 Sb. (EIA/SEA),</u>** chybí posouzení: • kumulativních vlivů • variantního řešení • konkrétních dopadů na území Dokumentace SEA **je neúplná a věcně nedostatečná**. **<u>3) Rozpor se zákonem č. 114/1992 Sb. (ochrana přírody a krajiny)</u>** • ohrožení krajinného rázu (§ 12) • narušení ekologické stability • zásah do biotopů a migračních tras **<u>4) Rozpor se stavebním zákonem</u>** • § 18 a § 19 – ochrana hodnot území • požadavek na udržitelný rozvoj Návrh představuje industrializaci volné krajiny **bez dostatečného odůvodnění**.	konkrétního povolení záměru v navazujícím řízení, nikoli na základě samotného vymezení akcelerační oblasti, jež záměry automaticky nepovoluje. Záměry OZE v akceleračních oblastech jsou osvobozeny od posuzování vlivů na životní prostředí dle § 28 ZOZE a budou povolovány v navazujících řízeních dle stavebního zákona a zvláštních předpisů, v nichž budou posouzeny konkrétní vlivy daného záměru na zdraví obyvatel, obytné prostředí i krajinný ráz; požadavek Směrnice RED III (2023/2413/EU) na prioritní využití zastavěných ploch a brownfieldů byl při vymezení AOV62 zohledněn, větrné elektrárny jsou však technologicky vázány na otevřenou krajinu či lesní prostředí s dostatečnými větrnými podmínkami.

Poř. č.	Připomínkové místo	Číslo jednací	Článek	AO	Připomínka	Vyhodnocení
					<u>III. Nesoulad s právem Evropské unie</u> **1) Směrnice o ptácích (2009/147/ES) a o stanovištích (92/43/EHS)** • nelze vyloučit negativní vliv na chráněné druhy • chybí dostatečné biologické podklady **Rozpor** s požadavkem vyloučení významného vlivu. **2) Směrnice EIA (2011/92/EU)** • nedostatečné zapojení veřejnosti • nedostatečné vyhodnocení vlivů **3) Směrnice RED III (2023/2413)** nebyla doložena priorita využití: • zastavěných ploch • brownfieldů • technicky narušených území Vymezení ve volné krajině je **v rozporu s principem minimalizace dopadů**. **4) Princip předběžné opatrnosti (čl. 191 SFEU)** Politika Unie v oblasti životního prostředí přispívá k sledování následujících cílů: • zachování, ochrana a zlepšování kvality životního prostředí, • ochrana lidského zdraví, • uvážlivé a racionální využívání přírodních zdrojů, **5) Evropská úmluva o krajině (European Landscape Convention), ETS No. 176** • nedostatečná ochrana krajiny jako základní složky životního prostředí • ignorování charakteru území • nedostatečné zapojení veřejnosti do rozhodování o zásazích do krajiny **6) Aarhuská úmluva (Convention on Access to Information, Public Participation in Decision making and Access to Justice in Environmental Matters), 1998** • omezení práva veřejnosti na informace • omezení účasti veřejnosti na rozhodovacích procesech (pouze formální zapojení) • omezení práva veřejnosti na přístup k právní ochraně v záležitostech životního prostředí **<u>IV. Nedostatky SEA a podkladů</u>** • absence terénních biologických průzkumů • práce pouze s mapovými podklady (nedostatečné) • chybí reálná data o výskytu druhů • variantní řešení • posouzení vlivu na zdraví Bez těchto podkladů **nelze učinit kvalifikovaný závěr**. **<u>V. Narušení krajiny a životního prostředí</u>** Navržené řešení povede k: • zásadní změně krajinného rázu • narušení horizontů a dálkových pohledů	

Poř. č.	Připomínkové místo	Číslo jednací	Článek	AO	Připomínka	Vyhodnocení
					• vzniku bariér v krajině • narušení ekologické konektivity • znehodnocení zemědělské půdy • zničení migračních tras živočichů Výška staveb (180 m a vyšší) **znamená nadregionální dopad**. **<u>VI. Dopady na obyvatele</u>** Návrh nedostatečně řeší negativní vliv na: • hluk a nízkofrekvenční hluk • stroboskopický efekt • světelné zatížení • kvalitu bydlení • hodnotu nemovitostí Tyto **vlivy nejsou řádně vyhodnoceny**. **<u>VII. Kumulativní a systémové dopady</u>** Není řešeno: • souběžné působení více projektů • celkové zatížení území • únosnost krajiny Hrozí **nevratná degradace území**. **<u>VIII. Absence variantního řešení</u>** Není doloženo, že byly posuzovány jiné lokality a méně konfliktní varianty, jedná se o porušení základního principu plánování. Nebyla rovněž posouzena tzv. nulová varianta (varianta 0), tedy stav území před realizací záměru, což znemožňuje objektivní hodnocení dopadů. **<u>IX. Vyloučení EIA a nedostatečné posouzení vlivů</u>** Navržené vymezení akceleračních oblastí má zásadní dopad i z hlediska následného povolování záměrů, neboť" v těchto oblastech dochází k omezeni, resp. vyloučení standardního posuzováni vlivů na životní prostředí (EIA). O to vyšší nároky musí být kladeny na kvalitu, úplnost a konkrétnost podkladů a vyhodnocení vlivů na životní prostředí již na úrovni tohoto návrhu, nebot" územní opatřeni dle ZOZE nemůže plnohodnotně nahradit individuální posouzení konkrétních záměrů. Předložený návrh však tyto požadavky nenaplňuje, zejména postrádá dostatečné vyhodnocení konkrétních lokálních dooadů, kumulativních vlivů více záměrů v území a ejich dopadů na krajinný ráz, obytné prostředí a veřejné zdraví. **<u>X. Hlavní požadavek</u>** Navrhuji: 1) **Vyřazení výše uvedené akcelerační oblasti z návrhu** nebo 2) Zároveň (pro případ, že nebude tomuto požadavku vyhověno) **požaduji, aby návrh změny č. 2 ÚRP ČR nebyl v této části schválen a byl vrácen k zásadnímu přepracování**, a to zejména po doplnění: • posouzení vlivu na lokality Natura 2000 dle čl. 6 odst. 3 směrnice 92/43/EHS • dostatečný biologický průzkumu odpovídající metodikám MŽP v různých ročních obdobích • hodnocení vlivu na populace netopýrů	

Poř. č.	Připomínkové místo	Číslo jednací	Článek	AO	Připomínka	Vyhodnocení
					• posouzení kumulativních vlivů v širším území • hodnocení dopadů na krajinný ráz • hodnocení dopadů na využití nemovitostí vlastníků v dosahu navrhovaných 500 m od obytné zástavby a přímý dopad vymezení AO na výkon vlastnických práv těchto vlastníků,včetně uvedení metodiky, na základě které se určuje vzdálenost odzastavěného území • zdůvodnění nevyužití brownfieldů a narušených území uvedených v Národní databázi brownfieldů Do doby doplnění těchto podkladů nelze území považovat za způsobilé pro vymezení akcelerační oblasti. Podané připomínky jsou blanketní, podatel si vymezuje právo připomínky doplnit ve lhůtě 15 dnů ode dne veřejného projednání. **XI. Závěr** Návrh v předložené podobě není dostatečně odůvodněný, není podložen odbornými daty, je v rozporu s právními předpisy ČR i EU a může mít závažné dopady na krajinu, životní prostředí i obyvatele, proto požaduji především vyřazení Územního opatření k AOV62 Střížovice z návrhu Změny č. 2 Územního rozvojového plánu ČR. Pro případ, že tomuto požadavku nebude vyhověno, požaduji zásadní přepracování Návrhu Změny č. 2 ÚRP ČR tak, aby byl v souladu s právními předpisy a byly řádně vyhodnoceny jeho dopady. Žádám, aby tato připomínka byla řádně vypořádána v souladu se zákonem a aby bylo uvedeno konkrétní odůvodnění přijatého řešení.	
1437.	Obec Kámen	MMR-35265-2026-81	99czc, 99czd	AOV49, AOV50	**Věc: Připomínka obce Kámen k návrhu Změny č. 2 Územního rozvojového plánu České republiky – vymezení akceleračních oblastí AOV49 a AOV50** Obec Kámen, jakožto dotčený samosprávný orgán sousední obce, uplatňuje, v souladu § 27 odst.2 písm.a), zákona č. 283/2021 Sb., v platném znění, připomínku k návrhu Změny č. 2 Územního rozvojového plánu České republiky, konkrétně k vymezení akceleračních oblastí AOV49 a AOV50. Obec Kámen konstatuje, že vymezení akceleračních oblastí bezprostředně ovlivňuje správní území obce Kámen, a to zejména z hlediska krajinných vztahů, struktury osídlení, kvality obytného prostředí, rekreační funkce krajiny a socioekonomických vazeb v území. Území širšího regionu ORP Pacov je charakteristické specifickou strukturou osídlení tvořenou relativně hustou sítí malých sídel s krátkými vzájemnými vzdálenostmi. V důsledku této struktury nelze záměry typu větrných elektráren umisťovat tak, aby jejich vlivy byly omezeny pouze na území jedné obce. Umístění záměru ve větší vzdálenosti od jedné obce nevyhnutelně znamená jeho přiblížení k obci jiné, a vlivy se tak přenášejí do širšího území. Současně dochází ke kumulaci vlivů v širším území, a to zejména z hlediska vizuálního zatížení krajiny, zásahů do krajinného rázu, dopadů na obytné prostředí a změn prostorových vztahů mezi sídly. Tato kumulace vlivů překračuje hranice jednotlivých správních území a zesiluje celkovou zátěž území jako celku. Území ORP Pacov je rovněž dlouhodobě využíváno k individuální rekreaci a chalupaření, které představují stabilizovanou funkci území. Rekreační využití je přímo vázáno na kvalitu krajinného prostředí, jeho klidový charakter a estetické hodnoty. Současně tato funkce vytváří významné socioekonomické vazby v území, neboť rekreační pobyt generuje poptávku po místních službách a občanské vybavenosti. **Změna krajinného charakteru území v důsledku realizace záměrů v rámci akceleračních oblastí, stavba Kočín Mírovka V406/407 Kočín – Mírovka, nové vedení 400kV a stavba ještě jednoho vedení vysokého napětí 110kV** v bezprostřední blízkosti obce Kámen může vést	**Akceptováno částečně.** Akcelerační oblast AOV49 – Křeč byla vypuštěna. Vlivy návrhu Změny č. 2 ÚRP na udržitelný rozvoj území v regionu ORP Pacov, jehož specifická struktura osídlení tvořená hustou sítí malých sídel s krátkými vzájemnými vzdálenostmi je obcí Kámen v připomínce konkrétně popsána, byly posouzeny v rámci strategického posouzení vlivů na životní prostředí (SEA) a Vyhodnocení vlivů na udržitelný rozvoj území (VVURÚ), jež tvoří přílohu odůvodnění Z2 ÚRP, přičemž kumulativní vlivy záměrů větrných elektráren přesahující hranice jednotlivých správních území byly na úrovni koncepce vyhodnoceny. Pro AOV50 Obrataň bylo zpracováno biologické posouzení dle § 11 odst. 3 zákona č. 249/2025 Sb. (ZOZE) a jeho závěry byly promítnuty do podmínek územního opatření. Argument, že dotčené území tvoří souvislý krajinný celek bez ohledu na administrativní hranice a záměry větrných elektráren nelze posuzovat izolovaně, je na úrovni ÚRP zohledněn; konkrétní vlivy jednotlivých záměrů na krajinný ráz, vizuální zatížení krajiny a prostorové vztahy mezi sídly budou detailně hodnoceny v navazujících řízeních dle stavebního zákona a zvláštních předpisů, v nichž budou zohledněny i stávající energetické stavby v území, zejména vedení 400 kV Kočín–Mírovka a vedení 110 kV. Záměry obnovitelných zdrojů energie jsou osvobozeny od posouzení EIA dle § 28 ZOZE (zákon č. 249/2025 Sb.); rekreační funkce krajiny a navazující socioekonomické vazby, jejichž zachování obec Kámen požaduje, jsou chráněny podmínkami územního opatření

Poř. č.	Připomínkové místo	Číslo jednací	Článek	AO	Připomínka	Vyhodnocení
					ke snížení atraktivity území pro rekreační využití, a tím i k oslabení této stabilizované funkce a navazujících ekonomických vazeb v území. Současně je třeba zohlednit, že v území obce Věžná, která je vzdálena od naší obce cca 2 km, je již provozována bioplynová stanice ve vlastnictví VOD Kámen, jako zařízení využívající obnovitelné zdroje energie, integrované do zemědělské výroby. Území tak již plní funkci v oblasti výroby energie z obnovitelných zdrojů v lokálním měřítku. Další rozsáhlá koncentrace energetických záměrů obdobného charakteru bez vyhodnocení jejich kumulativních dopadů na krajinný ráz, strukturu osídlení a prostorovou únosnost území není odůvodněná a nerespektuje princip přiměřeného rozvoje obnovitelných zdrojů energie v území. Navržené akcelerační oblasti nerespektují reálné prostorové vztahy v území ani kumulativní charakter jejich dopadů, který představuje zásadní limit pro umisťování záměrů tohoto typu. V důsledku toho nelze zajistit ochranu pohody bydlení ani zachování kvality krajinného prostředí, které jsou základními požadavky územního plánování. Současně je třeba uvést, že dotčené území tvoří souvislý krajinný celek bez ohledu na administrativní hranice obcí, a zásahy realizované v jedné části území se nutně promítají i do území obcí sousedních. Vymezení akceleračních oblastí proto nelze posuzovat izolovaně, ale výhradně v širších územních souvislostech. S ohledem na výše uvedené obec Kámen konstatuje, že návrh akceleračních oblastí AOV49 a AOV50 nerespektuje limity využití území vyplývající ze struktury osídlení, krajinných vztahů, rekreační funkce území a kumulace vlivů v území, a představuje nepřiměřený zásah do kvality prostředí i mimo vlastní správní území obce. Z těchto důvodů obec Kámen vyjadřuje **nesouhlas** s vymezením akceleračních oblastí AOV49 a AOV50 **a požaduje jejich vypuštění** z návrhu Změny č. 2 Územního rozvojového plánu České republiky.	a případné dopady na individuální rekreaci, chalupaření a místní ekonomiku budou předmětem podrobného hodnocení v navazujících řízeních. Skutečnost, že v obci Věžná je již provozována bioplynová stanice VOD Kámen a území tak plní funkci v oblasti výroby energie z obnovitelných zdrojů, není důvodem pro vypuštění AOV50 Obrataň z návrhu Z2 ÚRP, neboť smyslem vymezení akceleračních oblastí je podpora rozvoje obnovitelných zdrojů energie v souladu s celostátními cíli; požadavek na vypuštění AOV50 Obrataň proto není akceptován.

Poř. č.	Připomínkové místo	Číslo jednací	Článek	AO	Připomínka	Vyhodnocení
1438.	Holava Petr, Ing.	MMR-35266-2026-81	99czzi	AOV85	Podávám připomínku k návrhu vymezení akcelerační oblasti AOV85 Nový Dvůr pro umístění větrných elektráren. S navrženým záměrem nesouhlasím. Domnívám se, že navržená lokalita v blízkosti obce Cítov a hory Říp není vhodná pro takto rozsáhlou průmyslovou výstavbu a že návrh dostatečně nezohledňuje dopady na obyvatele, krajinu ani životní prostředí. Navržená akcelerační oblast se nachází ve velmi malé vzdálenosti od obytné zástavby. Podle dostupných podkladů se hranice zóny nachází přibližně 100–150 metrů od některých obytných objektů. Taková vzdálenost je podle mého názoru vzhledem k plánované výstavbě větrných elektráren nedostatečná. Větrné elektrárny mohou dosahovat výšky až 200 metrů a jejich provoz je spojen s hlukem, nočním osvětlením, stroboskopickým efektem a výrazným vizuálním dopadem na okolní krajinu. Dokumentace sama počítá s potřebou hlukového posouzení a řešením světelných vlivů, což potvrzuje možné negativní dopady na okolní obce a kvalitu bydlení místních obyvatel. Za velmi problematické považuji také umístění projektu v krajině Podřipska. Hora Říp představuje významnou kulturní a krajinnou dominantu České republiky. Dokumentace zároveň připouští, že plánované větrné elektrárny budou z Řípu viditelné a ovlivní dálkové pohledy v krajině. Domnívám se, že takto rozsáhlý zásah může nenávratně změnit charakter tohoto území. Mám rovněž obavy z dopadů na přírodu a chráněné druhy ptáků a netopýrů, jejichž výskyt je v dokumentaci uveden. Nejsem přesvědčen/a, že navržená opatření jsou schopna dostatečně minimalizovat rizika spojená s provozem větrných elektráren v této lokalitě. Další pochybnosti mám o dostatečném vyhodnocení kumulativních dopadů celé stavby, včetně související infrastruktury, přístupových komunikací, kabelových tras a technického zázemí. Nejde pouze o jednotlivé stožáry, ale o rozsáhlý zásah do dosud otevřené krajiny. Za nedostatečně posouzenou považuji také otázku bezpečnosti leteckého provozu vzhledem k blízkosti nouzové přistávací plochy v Kostomlatech pod Řípem. Z výše uvedených důvodů žádám o přehodnocení návrhu akcelerační oblasti AOV85 Nový Dvůr. *Nesouhlasím s navrženým způsobem vymezování akceleračních oblastí pro výstavbu větrných elektráren na území České republiky, neboť mám za to, že dochází k upřednostňování energetických zájmů před ochranou zdraví obyvatel, krajiny a charakteru obcí.*	**Akceptováno.** Akcelerační oblast AOV85 – Nový Dvůr byla vypuštěna.

Poř. č.	Připomínkové místo	Číslo jednací	Článek	AO	Připomínka	Vyhodnocení
1439.	Krajíčková Petra	MMR-35267-2026-81	99cx, 99cy	AOV44, AOV45	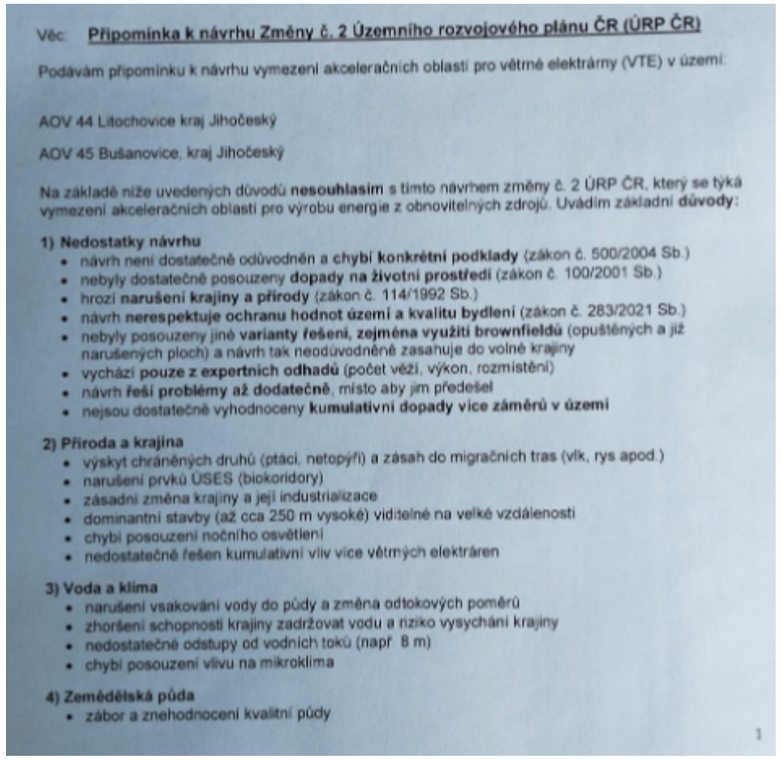	**Neakceptováno.** Akcelerační oblast AOV45 byla vypuštěna. Akcelerační oblast AOV44 byla zmenšena. Vlivy návrhu Změny č. 2 ÚRP na životní prostředí, krajinu, zemědělský půdní fond a obyvatele dotčeného území, včetně kumulativních vlivů více záměrů větrných elektráren, na které podatelka upozorňuje, byly posouzeny v rámci strategického posouzení vlivů na životní prostředí (SEA) a Vyhodnocení vlivů na udržitelný rozvoj území (VVURÚ), jež tvoří přílohu odůvodnění Z2 ÚRP, přičemž otázka variantního řešení a využití ploch brownfieldů namísto volné krajiny byla na úrovni koncepce vyhodnocena. Pro AOV44 Litochovice i AOV45 Bušanovice bylo zpracováno biologické posouzení dle § 11 odst. 3 zákona č. 249/2025 Sb. (ZOZE) a závěry biologického posouzení byly promítnuty do podmínek příslušných územních opatření. Bezpečnostní rizika spojená s provozem větrných elektráren (odlet námrazy z rotorů, zasažení bleskem, požáry zařízení, pád částí konstrukce), dopady hluku a nízkofrekvenčního hluku, stroboskopický efekt, metodika stanovení vzdálenosti od obytné zástavby, otázka poklesu hodnoty nemovitostí, ochrana zemědělské půdy I. a II. třídy ochrany ZPF a stav meliorací jsou otázkami, které budou podrobně řešeny v navazujících řízeních dle stavebního zákona a zvláštních předpisů; záměry obnovitelných zdrojů energie jsou osvobozeny od posouzení EIA dle § 28 ZOZE (zákon č. 249/2025 Sb.), přičemž konkrétní technické parametry záměrů a veškeré podmínky ochrany zdraví obyvatel budou stanoveny právě v těchto navazujících řízeních. Námitky rozporu návrhu se zákonem č. 500/2004 Sb., zákonem č. 100/2001 Sb., zákonem č. 114/1992 Sb., zákonem č. 334/1992 Sb., zákonem č. 283/2021 Sb., se směrnicí RED III (2023/2413), Listinou základních práv a svobod ani s čl. 191 SFEU nejsou na úrovni Z2 ÚRP opodstatněny; SEA a VVURÚ vycházely z odborných podkladů přiměřených povaze a měřítku posuzované koncepce a vymezení akceleračních oblastí je v souladu s požadavky kladenými na nástroje územního plánování, přičemž samotné vymezení AOV není přímým povolením záměrů a nezakládá bez dalšího konkrétní zásah do práv dotčených osob. S ohledem na výsledky biologického posouzení a SEA byla AOV44 Litochovice zmenšena;

Poř. č.	Připomínkové místo	Číslo jednací	Článek	AO	Připomínka	Vyhodnocení
					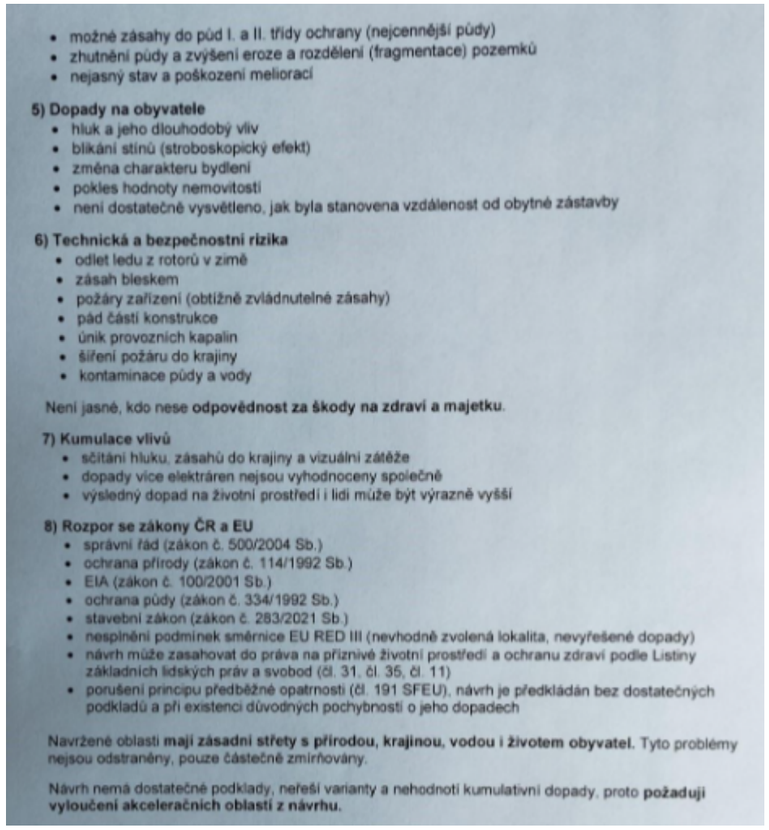	
1440.	Dvořáková Ladislava	MMR-35268-2026-81	99cu	AOV38	Věc: **PŘIPOMÍNKA K NÁVRHU ZMĚNY Č. 2 ÚZEMNÍHO ROZVOJOVÉHO PLÁNU ČR (§ 97 zák. č. 283/2021 Sb., stavební zákon)** **PŘIPOMÍNKY K VYHODNOCENÍ VLIVŮ NÁVRHU ZMĚNY Č. 2 ÚZEMNÍHO ROZVOJOVÉHO PLÁNU NA UDRŽITELNÝ ROZVOJ ÚZEMÍ** **PŘIPOMÍNKY K NÁVRHŮM JEDNOTLIVÝCH ÚZEMNÍCH OPATŘENÍ K AKCELERAČNÍM OBLASTEM VYMEZENÝM V NÁVRHU ZMĚNY Č. 2 ÚZEMNÍHO ROZVOJOVÉHO PLÁNU** **I. Úvod** V souladu s možností uplatnit připomínky k návrhu Změny č. 2 Územního rozvojového plánu ČR (ÚRP ČR), podávám připomínku k vymezení akcelerační oblasti pro rozvoj výroby energie z větrné energie a rozvoj výroby energie z energie slunečního záření. Územní opatření k **AOV38** **Vymezení území dotčeného připomínkami v Jihomoravském kraji:** • k.ú. 613011 Jeneč v obci Brt'ov-Jeneč (správní obvod obce s rozšířenou působností, dále jen „ORP", Blansko) • k.ú. 616010 Bukovice u Rohozce v obci Bukovice	**Akceptováno.** Akcelerační oblast AOV38 – Rohozec byla vypuštěna.

Poř. č.	Připomínkové místo	Číslo jednací	Článek	AO	Připomínka	Vyhodnocení
					• k.ú. 739511 Rašov v obci Rašov • k.ú. 740454 Rohozec u Tišnova v obci Rohozec • k.ú. 762377 Šerkovice v obci Šerkovice • k.ú. 774634 Unín v obci Unín • k.ú. 792918 Zhoř u Rohozce v obci Zhoř (správní obvod ORP Tišnov) a současně na širší území, které může být navrženým řešením přímo či nepřímo ovlivněno. **Připomínku podávám:** • jako osoba žijící v dotčeném území • jako vlastník nemovitosti v dotčeném území • jako osoba, která může být dotčena dopady návrhu (např. z hlediska krajiny, životního prostředí či kvality života) • hospodařím na půdě Jedná se o území s významnými krajinnými, přírodními a obytnými hodnotami, které nejsou návrhem dostatečně respektovány. S návrhem týkajícím se Územního opatření k AOV38 **nesouhlasím** a požaduji jeho **vyřazení nebo zásadní přepracování**, neboť vykazuje závažné nedostatky z hlediska zákonnosti, ochrany životního prostředí i dopadů na obyvatele v dané oblasti. **II. Zákonnost a nesoulad s právními předpisy ČR** **1) Rozpor se zákonem č. 500/2004 Sb., správní řád** • § 3 – nebyl zjištěn stav bez důvodných pochybností • § 68 – nedostatečné odůvodnění Návrh **je nepřezkoumatelný**, protože neobsahuje konkrétní podklady pro dané území. **2) Rozpor se zákonem č. 100/2001 Sb. (EIA/SEA),** chybí posouzení: • kumulativních vlivů • variantního řešení • konkrétních dopadů na území Dokumentace SEA **je neúplná a věcně nedostatečná**. **3) Rozpor se zákonem č. 114/1992 Sb. (ochrana přírody a krajiny)** • ohrožení krajinného rázu (§ 12) • narušení ekologické stability • zásah do biotopů a migračních tras **4) Rozpor se stavebním zákonem** • § 18 a § 19 – ochrana hodnot území • požadavek na udržitelný rozvoj Návrh představuje industrializaci volné krajiny **bez dostatečného odůvodnění**. **III. Nesoulad s právem Evropské unie** **1) Směrnice o ptácích (2009/147/ES) a o stanovištích (92/43/EHS)** • nelze vyloučit negativní vliv na chráněné druhy • chybí dostatečné biologické podklady **Rozpor** s požadavkem vyloučení významného vlivu.	

Poř. č.	Připomínkové místo	Číslo jednací	Článek	AO	Připomínka	Vyhodnocení
					2) Směrnice EIA (2011/92/EU) • nedostatečné zapojení veřejnosti • nedostatečné vyhodnocení vlivů **3) Směrnice RED III (2023/2413)** nebyla doložena priorita využití: • zastavěných ploch • brownfieldů • technicky narušených území Vymezení ve volné krajině je **v rozporu s principem minimalizace dopadů**. **4) Princip předběžné opatrnosti (čl. 191 SFEU)** Politika Unie v oblasti životního prostředí přispívá k sledování následujících cílů: • zachování, ochrana a zlepšování kvality životního prostředí, • ochrana lidského zdraví, • uvážlivé a racionální využívání přírodních zdrojů, **5) Evropská úmluva o krajině (European Landscape Convention), ETS No. 176** • nedostatečná ochrana krajiny jako základní složky životního prostředí • ignorování charakteru území • nedostatečné zapojení veřejnosti do rozhodování o zásazích do krajiny **6) Aarhuská úmluva (Convention on Access to Information, Public Participation in Decision making and Access to Justice in Environmental Matters), 1998** • omezení práva veřejnosti na informace • omezení účasti veřejnosti na rozhodovacích procesech (pouze formální zapojení) • omezení práva veřejnosti na přístup k právní ochraně v záležitostech životního prostředí **<u>IV. Nedostatky SEA a podkladů</u>** • absence terénních biologických průzkumů • práce pouze s mapovými podklady (nedostatečné) • chybí reálná data o výskytu druhů • variantní řešení • posouzení vlivu na zdraví Bez těchto podkladů **nelze učinit kvalifikovaný závěr**. **<u>V. Odborné nedostatky vymezení AOV38</u>** **V.1 Kolize s bezpečností leteckého provozu a plochou pro SLZ** Navržená oblast AOV38 vykazuje přímý geografický a výškový střet s aktivně využívanou plochou pro sportovní létající zařízení (SLZ) Brt'ov-Jeneč. AO zasahuje do koridoru provádění jižního letištního okruhu. Umístěni výškových staveb v tomto prostoru představuje nepřijatelné bezpečnostní riziko pro letový provoz a je v přímém rozponu se stávajícím využitím vzdušného prostoru v dané lokalitě • Absence nezbytných odborných stanovisek (k vymezeni AO zcela chybí nebo nebylo veřejnosti předloženo vyjádření klíčových instituci hájících bezpečnost vzdušného prostoru - Úřadu pro civilní letectví, Řízení letového provozu a Provozovatele plochy pro SLZ Brťov – Jeneč). Absence těchto podkladů činí návrh v části AOV38 nepřezkoumatelným a v rozporu se zásadou zjištění stavu věci bez důvodných pochybností. **V.2 Ohrožení Přírodní památky (PP) Svídovec a biodiverzity území**	

Poř. č.	Připomínkové místo	Číslo jednací	Článek	AO	Připomínka	Vyhodnocení
					Navržená oblast AOV38 se nachází v přímém vizuálním a ekologickém kontaktu s Přírodní památkou (PP) Svídovec. Přestože se akcelerační oblast s chráněným územím plošně nepřekrývá, její realizace představuje nepřípustné riziko pro předměty ochrany PP Svídovec v důsledku kumulativních a synergických vlivů, které zasahují do širšího okolí bez ohledu na formální hranice chráněného území: • **Zásah do hydrogeologie a vodního režimu:** ymezená akcelerační oblast AOV38 a PP Svídovec tvoří z hlediska geomorfologie a hydrologie jeden funkční celek v rámci povodí potoka Lubě (č. h. p. 4-15-02-054). Vzhledem k masivnímu charakteru základových konstrukcí VTE (stovky tun betonu a ocel zasahující do hloubky podloží) existuje důvodné riziko narušení puklinových systémů podzemních vod. Tato změna může vést k destabilizaci vlhkostních poměrů v PP Svídovec, na které je existenčně vázána vzácná flóra (např. Botrychium lunaria). Dokumentace SEA zcela postrádá odborné posouzeni těchto hydrologických vazeb, což činí návrh v této části nepřezkoumatelným. • **Ohrožení vzácné flóry a změna mikroklimatu:** Existence unikátních vápnomilných společenstev PP Svídovec, zejména kriticky citlivé vratičky měsíční (Botrychium lunaria), medovníku meduňkolistého, vemeníku dvoulistého a lilie zlatohlavé, je přímo závislá na stabilním mikroklimatu lokality. Turbulence a míchání vzdušných mas rotory VTE o výšce 185 m v dosahu chráněného území způsobují zvýšený výpar a změny teploty přízemních vrstev vzduchu. Tyto mikroklimatické anomálie mohou vést k vysušování stanovišť" a degradaci vzácných fytocenóz. Předložená dokumentace SEA zcela postrádá expertní posouzení vlivu těchto změn na konkrétní předměty ochrany PP, což činí návrh v této části neodborným a neúplným. • **Vliv na chráněnou faunu (netopýři a hmyz):** Umístěni výškových staveb o celkové výšce 185 m do území, které je s PP Svídovec úzce ekologicky propojeno, představuje potenciální riziko zvýšené mortality chráněných druhů letounů (netopýrů) v důsledku barotrauma. Vzhledem k tomu, že PP Svídovec plní funkci klíčového úkrytu (refugia) a okolní plochy v AOV38 slouží jako nezbytný potravní biotop, lze důvodně předpokládat negativní ovlivnění životního cyklu dotčených populací a vznik bariérového efektu pro ptactvo a hmyz. Dokumentace SEA tato rizika a funkční ekosystémové vazby v krajině zcela opomíjí a nepředkládá relevantní odborné podklady, které by tato rizika mohly spolehlivě vyvrátit. • **Narušení krajinného rázu a integrity území:** Návrh nerespektuje vizuální integritu dominanty PP Svídovec. Vztyčeni průmyslových objektů o výšce 185 m v bezprostředním pohledovém horizontu této přírodní památky drasticky znehodnocuje její estetický a krajinotvorný význam. Vzhledem k extrémnímu výškovému parametru staveb dochází k narušení krajinného rázu v celém dotčeném území, přičemž vzdálenost jednotek kilometrů je pro eliminaci tohoto negativního vizuálního ovlivnění zcela nedostatečná. Dokumentace SEA tato rizika a funkční ekosystémové vazby v krajině zcela opomíjí a nepředkládá relevantní odborné podklady, které by tato rizika mohly spolehlivě vyvrátit. Vzhledem k absenci relevantních odborných podkladů k výše uvedeným bodům nelze v této fázi učinit kvalifikovaný závěr o přijatelnosti lokality AOV38. **V.3 Rozpor vymezeni s ochranou dálkového migračního koridoru:** Návrh textové části Opatření obecné povahy (OOP) stanovuje jako závaznou podmínku, že záměry OZE budou umíst'ovány mimo plochy a koridory územního systému ekologické stability a mimo regionální a nadregionální biokoridory. Navržené plošné vymezeni akcelerační oblasti AOV38 Rohozec je však s touto vlastní podmínkou v přímém věcném rozporu, neboť do své plochy zahrnuje a přímo protíná zákonem chráněný dálkový migrační koridor.	

Poř. č.	Připomínkové místo	Číslo jednací	Článek	AO	Připomínka	Vyhodnocení
					Předpoklad, že funkčnost koridoru lze zachovat pouhou lokalizaci paty stožárů mimo jeho osu, je z odborného hlediska neudržitelný. Vzhledem k celkovým parametrům VTE (výška 185 m) a jejich kumulativnímu akustickému a vizuálnímu vlivu může dojit k faktickému zablokování migrační prostupnosti a znehodnoceni celého segmentu DMK. Vymezení akcelerační oblasti v takto definovaném střetu s dálkovým migračním koridorem zakládá vnitřní rozpor v návrhu OOP, pročež nelze bez doplňujících odborných studií učinit kvalifikovaný závěr o přijatelnosti lokality. **V.4 Ohroženi funkčnosti Obory Střela:** Navržená oblast AOV38 se nachází v bezprostřední blízkosti (cca 600 m) trvale oploceného areálu Obory Střela, sloužícího k intenzivnímu chovu mufloni a daňčí zvěře. Vzhledem k tomu, že zvěř v uzavřené oboře nemá možnost přirozeného úniku před hlukem, infrazvukem a stroboskopickým efektem rotorů, představuje provoz VTE o výšce 185 m extrémní biologickou zátěž a riziko chronického stresu chovaných populací. Umístění takto rozměrných staveb vedle chovného areálu přímo znehodnocuje dlouhodobý hospodářský záměr a investice do správy tohoto území. Absence vyhodnocení vlivů na toto specifické hospodařeni v krajině a pohodu zvířat (welfare) znemožňuje objektivní posouzení přijatelnosti záměru. **V.5 Ohrožení ptactva a jeho migračních tras:** Vymezené území AOV38 a přilehlá PP Svídovec tvoří funkční celek, který je domovem řady chráněných druhů ptactva, pro které větrné elektrárny představuji přímé ohrožení kolizemi s rotory i nepřímé riziko v podobě ztráty biotopu. V tomto území je potvrzen výskyt a hnízděni druhů s velkým akčním rádiem, jako je včelojed lesní, luňák červený nebo čáp černý, pro které představují rotory o výšce 185 m v otevřené krajině fatální riziko při lovu. Okolní smíšené a listnaté lesy jsou zároveň klíčovým hnízdním biotopem silně ohroženého krutihlava obecného (Jynx torquilla) a lejska bělokrkého (Ficedula albicollis). Pro tyto lesní druhy představuje provoz VTE v bezprostřední blízkosti porostů trvalý rušivý faktor v podobě hluku a vizuálního smogu, který může vést k opuštění hnízdišť. Celá oblast navíc slouží jako lokální tahová cesta ptactva a vznik “stěny" z větrných elektráren nutí ptáky tyto trasy měnit, což zvyšuje jejich energetický výdej a stres. V předložené dokumentaci SEA zcela chybí relevantní terénní ornitologický průzkum, který by vyhodnotil sezónní výskyt a hustotu přeletů těchto druhů přes vymezené území. Bez těchto odborných podkladů nelze učinit kvalifikovaný závěr o přijatelnosti záměru. **V.6 Ohrožení povrchových vod a hydrologického režimu území:** Vymezené území AOV38 představuje významnou plochu pro zadržování vody v krajině, která může přímo ovlivňovat hydrologickou stabilitu povodí řek Lubě a Lomničky. výstavba větrných elektráren a doprovodné technické infrastruktury (příjezdové komunikace pro těžkou techniku, rozsáhlé manipulační a montážní plochy) může vést k plošnému záboru a silnému zhutnění půdy. Tento zásah může snižovat přirozenou schopnost území vsakovat srážkovou vodu a zvyšovat koeficient povrchového odtoku. Zrychlený odtok z takto rozsáhlých zpevněných ploch představuje riziko pro koryta obou zmíněných toků, kde může docházet k nárazovému přetíženi jejich kapacity, zvýšené erozi a následnému zhoršení kvality vody v níže položených obcích. Zásadní riziko představuje již samotná fáze výstavby, kdy při rozsáhlých zemních pracích a zakládání patek v citlivém vápencovém podloží může dojit k narušení či znečištění kolektorů podzemních vod. Přítomnost těžké stavební mechanizace a manipulace s provozními hmotami a betonovými směsmi v blízkosti PP Svídovec představuje riziko úniku látek, které se v tomto typu propustného podloží mohou šířit velmi rychle. Dokumentace nedostatečně vyhodnocuje rizika spojená s přítomností technologických náplní (oleje, chladicí kapaliny) a zcela opomíjí krizové scénáře pro případ technické havárie či požáru, které by v této lokalitě mohly vést k ohrožení zdrojů podzemních vod.	

Poř. č.	Připomínkové místo	Číslo jednací	Článek	AO	Připomínka	Vyhodnocení
					Vzhledem k absenci odborného hydrologického posouzení vlivu výstavby i provozu na odtokové poměry a čistotu vod v dotčeném území nelze učinit kvalifikovaný závěr o přijatelnosti záměru. **V.7 Rozpor s prioritami umisťování OZE (Směrnice RED III a zákon č. 183/2006 Sb. I 283/2021 Sb.)** Navržené vymezení oblasti AOV38 je v přímém rozporu s evropskou směrnicí RED III (2023/2413) a její probíhající transpozici do českého právního řádu (zejména v souvislosti se zákonem č. 458/2000 Sb., energetický zákon, a stavebním zákonem). Tato legislativa jasně definuje, že pro rozvoj obnovitelných zdrojů mají být prioritně využívány tzv. „akcelerační zóny“, které jsou umisťovány na ekologicky zasažené plochy (brownfieldy, plochy u dálnic, průmyslové areály, degradované plochy). Lokalita AOV38 však sestává z dosud neporušených travnatých ploch, zemědělské půdy a především rozsáhlých lesních porostů. Umístění větrných elektráren do těchto biologicky cenných lokalit je v zásadním rozporu s principem prioritního využívání antropogenně ovlivněných ploch. V dokumentaci není uvedena informace o konkrétním rozsahu (v hektarech) nezbytného trvalého i dočasného odlesnění. Instalace moderních větrných elektráren vyžaduje vybudování extrémně širokých a zpevněných příjezdových koridorů pro nadrozměrnou techniku, stejně jako rozsáhlých manipulačních ploch. Plošné kácení lesů v této lokalitě může mít devastující dopady na stabilitu krajiny, které dokumentace dostatečně nereflektuje. Konkrétně může dojít k: • **Destrukci lesního mikroklimatu:** Vznik technických koridorů v souvislých lesních celcích narušuje přirozené migrační trasy a životní prostor lesní zvěře. • **Fragmentaci biotopů:** Vznik technických koridorů v souvislých lesních celcích narušuje přirozené migrační trasy a životní prostor lesní zvěře. • **Trvalé ztrátě biodiverzity:** Odstranění vzrostlých porostů představuje ztrátu, kterou nelze plnohodnotně kompenzovat náhradní výsadbou v jiné lokalitě z důvodu odlišných stanovištních podmínek Vzhledem k tomu, že dokumentace nekvantifikuje rozsah kácení ani nevyhodnocuje jeho sekundární vlivy na stabilitu lesních ekosystémů, nelze považovat záměr za dostatečně posouzený a přípustný. **VI. Narušení krajiny a životního prostředí** Navržené řešení povede k: • zásadní změně krajinného rázu • narušení horizontů a dálkových pohledů • vzniku bariér v krajině • narušení ekologické konektivity • znehodnocení zemědělské půdy • zničení migračních tras živočichů Výška staveb 180 m vysokých staveb znamená nadregionální dopad. **VII. Dopady na obyvatele** Návrh nedostatečně řeší negativní vliv na: • hluk a nízkofrekvenční hluk • stroboskopický efekt • světelné zatížení • kvalitu bydlení • hodnotu nemovitostí Tyto **vlivy nejsou řádně vyhodnoceny**. **VIII. Kumulativní a systémové dopady** Není řešeno: • souběžné působení více projektů • celkové zatížení území	

Poř. č.	Připomínkové místo	Číslo jednací	Článek	AO	Připomínka	Vyhodnocení
					• únosnost krajiny Hrozí **nevratná degradace území**. **<u>IX. Absence variantního řešení</u>** Není doloženo, že byly posuzovány jiné lokality a méně konfliktní varianty, jedná se o porušení základního principu plánování. Nebyla rovněž posouzena tzv. nulová varianta (varianta 0), tedy stav území před realizací záměru, což znemožňuje objektivní hodnocení dopadů. **<u>X. Vyloučení EIA a nedostatečné posouzení vlivů</u>** Navržené vymezení akceleračních oblastí má zásadní dopad i z hlediska následného povolování záměrů, neboť v těchto oblastech dochází k omezeni, resp. vyloučení standardního posuzováni vlivů na životní prostředí (EIA). O to vyšší nároky musí být kladeny na kvalitu, úplnost a konkrétnost podkladů a vyhodnocení vlivů na životní prostředí již na úrovni tohoto návrhu, neboť územní opatřeni dle ZOZE nemůže plnohodnotně nahradit individuální posouzení konkrétních záměrů. Předložený návrh však tyto požadavky nenaplňuje, zejména postrádá dostatečné vyhodnocení konkrétních lokálních dopadů, kumulativních vlivů více záměrů v území a jejich dopadů na krajinný ráz, obytné prostředí a veřejné zdraví. **<u>XI. Hlavní požadavek</u>** Požaduji: 1) **Vyřazení výše uvedené akcelerační oblasti z návrhu** nebo 2) Zároveň (pro případ, že nebude tomuto požadavku vyhověno) **požaduji, aby návrh změny č. 2 ÚRP ČR nebyl v této části schválen a byl vrácen k zásadnímu přepracování**, a to zejména po doplnění: • **Odborného hydrogeologického a hydrologického posouzení**, které vyhodnotí vliv základových konstrukcí a zemních prací na vápencové podloží, režim podzemních vod a odtokové poměry v povodí toků Lubě a Lomnička. • **Kvantifikace rozsahu odlesněni (v ha) a posouzení vlivu kácení na mikroklima a stabilitu ekosystému;** zároveň požaduji zdůvodnění přípustnosti zásahu do lesních celků, který je v přímém rozporu s prioritami umist'ování OZE dle směrnice RED III (upřednostňování antropogenně ovlivněných ploch před volnou krajinou a lesy). • **Závazného stanoviska Úřadu pro civilní letectví a ŘLP**, které prověří přímou kolizi s letištěm Brt'ov-Jeneč a bezpečnostními zónami letového provozu. • **Biologického posouzení vlivu na Oboru Střela**, zejména s ohledem na welfare chované zvěře, akustický tlak a stroboskopický efekt v uzavřeném areálu. • **Terénního biologického a ornitologického průzkumu** (minimálně ve dvou vegetačních obdobích), se zaměřením na předměty ochrany PP Svídovec a hnízdiště kriticky ohrožených druhů. • **Specifického hodnocení vlivu na populace netopýrů**, zejména s ohledem na riziko mortality v důsledku barotraumatu a narušení potravních biotopů. • **Posouzení kumulativních vlivů v širším území**, které vyhodnotí souběžné působení více projektů a celkovou únosnost krajiny z hlediska ekologické stability. • **Expertízy o zachování funkčnosti dálkového migračního koridoru velké zvěře**, která prokáže, že nedojde k bariérovému efektu a vytlačení zvěře z území v důsledku provozního hluku a vizuálního smogu VTE.	

Poř. č.	Připomínkové místo	Číslo jednací	Článek	AO	Připomínka	Vyhodnocení
					• **Posouzení vlivu na krajinný ráz prostřednictvím fotovizualizací** z klíčových dominant (Květnice, Klucanina, rozhledna Babylon) a hodnocení zásahu do dálkových pohledů. • **Právní a ekonomické analýzy dopadů na hodnotu nemovitostí a výkon vlastnických práv dotčených osob**, včetně jasného určeni odpovědnosti za vzniklou škodu při znehodnocení majetku. • **Doložení analýzy alternativ**, která prokáže reálné vyhledáváni a upřednostnění ploch v Národní databázi brownfieldů před dosud neporušeným přírodním prostředím. Do doby doplnění těchto podkladů nelze území považovat za způsobilé pro vymezení akcelerační oblasti. Podané připomínky jsou blanketní, podatel si vymezuje právo připomínky doplnit ve lhůtě 15 dnů ode dne veřejného projednání. **XII. Závěr** Návrh v předložené podobě není dostatečně odůvodněný, není podložen odbornými daty, je v rozporu s právními předpisy ČR i EU a může mít závažné dopady na krajinu, životní prostředí i obyvatele, proto požaduji především vyřazení Územního opatření k AOV38 z návrhu Změny č. 2 Územního rozvojového plánu ČR. Pro případ, že tomuto požadavku nebude vyhověno, požaduji zásadní přepracování Návrhu Změny č. 2 ÚRP ČR tak, aby byl v souladu s právními předpisy a byly řádně vyhodnoceny jeho dopady. Žádám, aby tato připomínka byla řádně vypořádána v souladu se zákonem a aby bylo uvedeno konkrétní odůvodnění přijatého řešení.	
1441.	Koláček Radim	MMR-35269-2026-81	99cu	AOV38	Věc: **PŘIPOMÍNKA K NÁVRHU ZMĚNY Č. 2 ÚZEMNÍHO ROZVOJOVÉHO PLÁNU ČR (§ 97 zák. č. 283/2021 Sb., stavební zákon)** **PŘIPOMÍNKY K VYHODNOCENÍ VLIVŮ NÁVRHU ZMĚNY Č. 2 ÚZEMNÍHO ROZVOJOVÉHO PLÁNU NA UDRŽITELNÝ ROZVOJ ÚZEMÍ** **PŘIPOMÍNKY K NÁVRHŮM JEDNOTLIVÝCH ÚZEMNÍCH OPATŘENÍ K AKCELERAČNÍM OBLASTEM VYMEZENÝM V NÁVRHU ZMĚNY Č. 2 ÚZEMNÍHO ROZVOJOVÉHO PLÁNU** **I. Úvod** V souladu s možností uplatnit připomínky k návrhu Změny č. 2 Územního rozvojového plánu ČR (ÚRP ČR), podávám připomínku k vymezení akcelerační oblasti pro rozvoj výroby energie z větrné energie a rozvoj výroby energie z energie slunečního záření. Územní opatření k **AOV38** **Vymezení území dotčeného připomínkami v Jihomoravském kraji:** • k.ú. 613011 Jeneč v obci Brt'ov-Jeneč (správní obvod obce s rozšířenou působností, dále jen „ORP", Blansko) • k.ú. 616010 Bukovice u Rohozce v obci Bukovice • k.ú. 739511 Rašov v obci Rašov • k.ú. 740454 Rohozec u Tišnova v obci Rohozec • k.ú. 762377 Šerkovice v obci Šerkovice • k.ú. 774634 Unín v obci Unín • k.ú. 792918 Zhoř u Rohozce v obci Zhoř (správní obvod ORP Tišnov) a současně na širší území, které může být navrženým řešením přímo či nepřímo ovlivněno.	**Akceptováno.** Akcelerační oblast AOV38 – Rohozec byla vypuštěna.

Poř. č.	Připomínkové místo	Číslo jednací	Článek	AO	Připomínka	Vyhodnocení
					Připomínku podávám: • jako osoba žijící v dotčeném území • jako vlastník nemovitosti v dotčeném území • jako osoba, která může být dotčena dopady návrhu (např. z hlediska krajiny, životního prostředí či kvality života) • hospodařím na půdě Jedná se o území s významnými krajinnými, přírodními a obytnými hodnotami, které nejsou návrhem dostatečně respektovány. Dopad návrhu na mou osobu spočívá v tom, že: se obávám o své zdraví. S návrhem týkajícím se Územního opatření k AOV38 **nesouhlasím** a požaduji jeho **vyřazení nebo zásadní přepracování**, neboť vykazuje závažné nedostatky z hlediska zákonnosti, ochrany životního prostředí i dopadů na obyvatele v dané oblasti. **II. Zákonnost a nesoulad s právními předpisy ČR** **1) Rozpor se zákonem č. 500/2004 Sb., správní řád** • § 3 – nebyl zjištěn stav bez důvodných pochybností • § 68 – nedostatečné odůvodnění Návrh **je nepřezkoumatelný**, protože neobsahuje konkrétní podklady pro dané území. **2) Rozpor se zákonem č. 100/2001 Sb. (EIA/SEA),** chybí posouzení: • kumulativních vlivů • variantního řešení • konkrétních dopadů na území Dokumentace SEA **je neúplná a věcně nedostatečná**. **3) Rozpor se zákonem č. 114/1992 Sb. (ochrana přírody a krajiny)** • ohrožení krajinného rázu (§ 12) • narušení ekologické stability • zásah do biotopů a migračních tras **4) Rozpor se stavebním zákonem** • § 18 a § 19 – ochrana hodnot území • požadavek na udržitelný rozvoj Návrh představuje industrializaci volné krajiny **bez dostatečného odůvodnění**. **III. Nesoulad s právem Evropské unie** **1) Směrnice o ptácích (2009/147/ES) a o stanovištích (92/43/EHS)** • nelze vyloučit negativní vliv na chráněné druhy • chybí dostatečné biologické podklady **Rozpor** s požadavkem vyloučení významného vlivu. **2) Směrnice EIA (2011/92/EU)** • nedostatečné zapojení veřejnosti • nedostatečné vyhodnocení vlivů **3) Směrnice RED III (2023/2413)** nebyla doložena priorita využití:	

Poř. č.	Připomínkové místo	Číslo jednací	Článek	AO	Připomínka	Vyhodnocení
					• zastavěných ploch • brownfieldů • technicky narušených území Vymezení ve volné krajině je **v rozporu s principem minimalizace dopadů**. **4) Princip předběžné opatrnosti (čl. 191 SFEU)** Politika Unie v oblasti životního prostředí přispívá k sledování následujících cílů: • zachování, ochrana a zlepšování kvality životního prostředí, • ochrana lidského zdraví, • uvážlivé a racionální využívání přírodních zdrojů, **5) Evropská úmluva o krajině (European Landscape Convention), ETS No. 176** • nedostatečná ochrana krajiny jako základní složky životního prostředí • ignorování charakteru území • nedostatečné zapojení veřejnosti do rozhodování o zásazích do krajiny **6) Aarhuská úmluva (Convention on Access to Information, Public Participation in Decision making and Access to Justice in Environmental Matters), 1998** • omezení práva veřejnosti na informace • omezení účasti veřejnosti na rozhodovacích procesech (pouze formální zapojení) • omezení práva veřejnosti na přístup k právní ochraně v záležitostech životního prostředí **<u>IV. Nedostatky SEA a podkladů</u>** • absence terénních biologických průzkumů • práce pouze s mapovými podklady (nedostatečné) • chybí reálná data o výskytu druhů • variantní řešení • posouzení vlivu na zdraví Bez těchto podkladů **nelze učinit kvalifikovaný závěr**. **<u>V. Odborné nedostatky vymezení AOV38</u>** **V.1 Kolize s bezpečností leteckého provozu a plochou pro SLZ** Navržená oblast AOV38 vykazuje přímý geografický a výškový střet s aktivně využívanou plochou pro sportovní létající zařízení (SLZ) Brťov-Jeneč. AO zasahuje do koridoru provádění jižního letištního okruhu. Umístěni výškových staveb v tomto prostoru představuje nepřijatelné bezpečnostní riziko pro letový provoz a je v přímém rozponu se stávajícím využitím vzdušného prostoru v dané lokalitě • Absence nezbytných odborných stanovisek (k vymezeni AO zcela chybí nebo nebylo veřejnosti předloženo vyjádření klíčových instituci hájících bezpečnost vzdušného prostoru - Úřadu pro civilní letectví, Řízení letového provozu a Provozovatele plochy pro SLZ Brťov – Jeneč). Absence těchto podkladů činí návrh v části AOV38 nepřezkoumatelným a v rozporu se zásadou zjištění stavu věci bez důvodných pochybností. **V.2 Ohrožení Přírodní památky (PP) Svídovec a biodiverzity území** Navržená oblast AOV38 se nachází v přímém vizuálním a ekologickém kontaktu s Přírodní památkou (PP) Svídovec. Přestože se akcelerační oblast s chráněným územím plošně nepřekrývá, její realizace představuje nepřípustné riziko pro předměty ochrany PP Svídovec v důsledku kumulativních a synergických vlivů, které zasahují do širšího okolí bez ohledu na formální hranice chráněného území:	

Poř. č.	Připomínkové místo	Číslo jednací	Článek	AO	Připomínka	Vyhodnocení
					• **Zásah do hydrogeologie a vodního režimu:** ymezená akcelerační oblast AOV38 a PP Svídovec tvoří z hlediska geomorfologie a hydrologie jeden funkční celek v rámci povodí potoka Lubě (č. h. p. 4-15-02-054). Vzhledem k masivnímu charakteru základových konstrukcí VTE (stovky tun betonu a ocel zasahující do hloubky podloží) existuje důvodné riziko narušení puklinových systémů podzemních vod. Tato změna může vést k destabilizaci vlhkostních poměrů v PP Svídovec, na které je existenčně vázána vzácná flóra (např. Botrychium lunaria). Dokumentace SEA zcela postrádá odborné posouzeni těchto hydrologických vazeb, což činí návrh v této části nepřezkoumatelným. • **Ohrožení vzácné flóry a změna mikroklimatu:** Existence unikátních vápnomilných společenstev PP Svídovec, zejména kriticky citlivé vratičky měsíční (Botrychium lunaria), medovníku meduňkolistého, vemeníku dvoulistého a lilie zlatohlavé, je přímo závislá na stabilním mikroklimatu lokality. Turbulence a míchání vzdušných mas rotory VTE o výšce 185 m v dosahu chráněného území způsobují zvýšený výpar a změny teploty přízemních vrstev vzduchu. Tyto mikroklimatické anomálie mohou vést k vysušování stanovišť" a degradaci vzácných fytocenóz. Předložená dokumentace SEA zcela postrádá expertní posouzení vlivu těchto změn na konkrétní předměty ochrany PP, což činí návrh v této části neodborným a neúplným. • **Vliv na chráněnou faunu (netopýři a hmyz):** Umístěni výškových staveb o celkové výšce 185 m do území, které je s PP Svídovec úzce ekologicky propojeno, představuje potenciální riziko zvýšené mortality chráněných druhů letounů (netopýrů) v důsledku barotrauma. Vzhledem k tomu, že PP Svídovec plní funkci klíčového úkrytu (refugia) a okolní plochy v AOV38 slouží jako nezbytný potravní biotop, lze důvodně předpokládat negativní ovlivnění životního cyklu dotčených populací a vznik bariérového efektu pro ptactvo a hmyz. Dokumentace SEA tato rizika a funkční ekosystémové vazby v krajině zcela opomíjí a nepředkládá relevantní odborné podklady, které by tato rizika mohly spolehlivě vyvrátit. • **Narušení krajinného rázu a integrity území:** Návrh nerespektuje vizuální integritu dominanty PP Svídovec. Vztyčeni průmyslových objektů o výšce 185 m v bezprostředním pohledovém horizontu této přírodní památky drasticky znehodnocuje její estetický a krajinotvorný význam. Vzhledem k extrémnímu výškovému parametru staveb dochází k narušení krajinného rázu v celém dotčeném území, přičemž vzdálenost jednotek kilometrů je pro eliminaci tohoto negativního vizuálního ovlivnění zcela nedostatečná. Dokumentace SEA tato rizika a funkční ekosystémové vazby v krajině zcela opomíjí a nepředkládá relevantní odborné podklady, které by tato rizika mohly spolehlivě vyvrátit. Vzhledem k absenci relevantních odborných podkladů k výše uvedeným bodům nelze v této fázi učinit kvalifikovaný závěr o přijatelnosti lokality AOV38. **V.3 Rozpor vymezeni s ochranou dálkového migračního koridoru:** Návrh textové části Opatření obecné povahy (OOP) stanovuje jako závaznou podmínku, že záměry OZE budou umíst'ovány mimo plochy a koridory územního systému ekologické stability a mimo regionální a nadregionální biokoridory. Navržené plošné vymezeni akcelerační oblasti AOV38 Rohozec je však s touto vlastní podmínkou v přímém věcném rozporu, neboť do své plochy zahrnuje a přímo protíná zákonem chráněný dálkový migrační koridor. Předpoklad, že funkčnost koridoru lze zachovat pouhou lokalizaci paty stožárů mimo jeho osu, je z odborného hlediska neudržitelný. Vzhledem k celkovým parametrům VTE (výška 185 m) a jejich kumulativnímu akustickému a vizuálnímu vlivu může dojit k faktickému zablokování migrační prostupnosti a znehodnoceni celého segmentu DMK.	

Poř. č.	Připomínkové místo	Číslo jednací	Článek	AO	Připomínka	Vyhodnocení
					Vymezení akcelerační oblasti v takto definovaném střetu s dálkovým migračním koridorem zakládá vnitřní rozpor v návrhu OOP, pročež nelze bez doplňujících odborných studií učinit kvalifikovaný závěr o přijatelnosti lokality. **V.4 Ohroženi funkčnosti Obory Střela:** Navržená oblast AOV38 se nachází v bezprostřední blízkosti (cca 600 m) trvale oploceného areálu Obory Střela, sloužícího k intenzivnímu chovu mufloni a daňčí zvěře. Vzhledem k tomu, že zvěř v uzavřené oboře nemá možnost přirozeného úniku před hlukem, infrazvukem a stroboskopickým efektem rotorů, představuje provoz VTE o výšce 185 m extrémní biologickou zátěž a riziko chronického stresu chovaných populací. Umístění takto rozměrných staveb vedle chovného areálu přímo znehodnocuje dlouhodobý hospodářský záměr a investice do správy tohoto území. Absence vyhodnocení vlivů na toto specifické hospodařeni v krajině a pohodu zvířat (welfare) znemožňuje objektivní posouzení přijatelnosti záměru. **V.5 Ohrožení ptactva a jeho migračních tras:** Vymezené území AOV38 a přilehlá PP Svídovec tvoří funkční celek, který je domovem řady chráněných druhů ptactva, pro které větrné elektrárny představuji přímé ohrožení kolizemi s rotory i nepřímé riziko v podobě ztráty biotopu. V tomto území je potvrzen výskyt a hnízděni druhů s velkým akčním rádiem, jako je včelojed lesní, luňák červený nebo čáp černý, pro které představují rotory o výšce 185 m v otevřené krajině fatální riziko při lovu. Okolní smíšené a listnaté lesy jsou zároveň klíčovým hnízdním biotopem silně ohroženého krutihlava obecného (Jynx torquilla) a lejska bělokrkého (Ficedula albicollis). Pro tyto lesní druhy představuje provoz VTE v bezprostřední blízkosti porostů trvalý rušivý faktor v podobě hluku a vizuálního smogu, který může vést k opuštění hnízdišť. Celá oblast navíc slouží jako lokální tahová cesta ptactva a vznik “stěny" z větrných elektráren nutí ptáky tyto trasy měnit, což zvyšuje jejich energetický výdej a stres. V předložené dokumentaci SEA zcela chybí relevantní terénní ornitologický průzkum, který by vyhodnotil sezónní výskyt a hustotu přeletů těchto druhů přes vymezené území. Bez těchto odborných podkladů nelze učinit kvalifikovaný závěr o přijatelnosti záměru. **V.6 Ohrožení povrchových vod a hydrologického režimu území:** Vymezené území AOV38 představuje významnou plochu pro zadržování vody v krajině, která může přímo ovlivňovat hydrologickou stabilitu povodí řek Lubě a Lomničky. výstavba větrných elektráren a doprovodné technické infrastruktury (příjezdové komunikace pro těžkou techniku, rozsáhlé manipulační a montážní plochy) může vést k plošnému záboru a silnému zhutnění půdy. Tento zásah může snižovat přirozenou schopnost území vsakovat srážkovou vodu a zvyšovat koeficient povrchového odtoku. Zrychlený odtok z takto rozsáhlých zpevněných ploch představuje riziko pro koryta obou zmíněných toků, kde může docházet k nárazovému přetíženi jejich kapacity, zvýšené erozi a následnému zhoršení kvality vody v níže položených obcích. Zásadní riziko představuje již samotná fáze výstavby, kdy při rozsáhlých zemních pracích a zakládání patek v citlivém vápencovém podloží může dojit k narušení či znečištění kolektorů podzemních vod. Přítomnost těžké stavební mechanizace a manipulace s provozními hmotami a betonovými směsmi v blízkosti PP Svídovec představuje riziko úniku látek, které se v tomto typu propustného podloží mohou šířit velmi rychle. Dokumentace nedostatečně vyhodnocuje rizika spojená s přítomností technologických náplní (oleje, chladicí kapaliny) a zcela opomíjí krizové scénáře pro případ technické havárie či požáru, které by v této lokalitě mohly vést k ohrožení zdrojů podzemních vod. Vzhledem k absenci odborného hydrologického posouzení vlivu výstavby i provozu na odtokové poměry a čistotu vod v dotčeném území nelze učinit kvalifikovaný závěr o přijatelnosti záměru. **V.7 Rozpor s prioritami umisťování OZE (Směrnice RED III a zákon č. 183/2006 Sb. I 283/2021 Sb.)**	

Poř. č.	Připomínkové místo	Číslo jednací	Článek	AO	Připomínka	Vyhodnocení
					Navržené vymezení oblasti AOV38 je v přímém rozporu s evropskou směrnicí RED III (2023/2413) a její probíhající transpozici do českého právního řádu (zejména v souvislosti se zákonem č. 458/2000 Sb., energetický zákon, a stavebním zákonem). Tato legislativa jasně definuje, že pro rozvoj obnovitelných zdrojů mají být prioritně využívány tzv. „akcelerační zóny“, které jsou umisťovány na ekologicky zasažené plochy (brownfieldy, plochy u dálnic, průmyslové areály, degradované plochy). Lokalita AOV38 však sestává z dosud neporušených travnatých ploch, zemědělské půdy a především rozsáhlých lesních porostů. Umístění větrných elektráren do těchto biologicky cenných lokalit je v zásadním rozporu s principem prioritního využívání antropogenně ovlivněných ploch. V dokumentaci není uvedena informace o konkrétním rozsahu (v hektarech) nezbytného trvalého i dočasného odlesnění. Instalace moderních větrných elektráren vyžaduje vybudování extrémně širokých a zpevněných příjezdových koridorů pro nadrozměrnou techniku, stejně jako rozsáhlých manipulačních ploch. Plošné kácení lesů v této lokalitě může mít devastující dopady na stabilitu krajiny, které dokumentace dostatečně nereflektuje. Konkrétně může dojít k: • **Destrukci lesního mikroklimatu:** Vznik technických koridorů v souvislých lesních celcích narušuje přirozené migrační trasy a životní prostor lesní zvěře. • **Fragmentaci biotopů:** Vznik technických koridorů v souvislých lesních celcích narušuje přirozené migrační trasy a životní prostor lesní zvěře. • **Trvalé ztrátě biodiverzity:** Odstranění vzrostlých porostů představuje ztrátu, kterou nelze plnohodnotně kompenzovat náhradní výsadbou v jiné lokalitě z důvodu odlišných stanovištních podmínek Vzhledem k tomu, že dokumentace nekvantifikuje rozsah kácení ani nevyhodnocuje jeho sekundární vlivy na stabilitu lesních ekosystémů, nelze považovat záměr za dostatečně posouzený a přípustný. **VI. Narušení krajiny a životního prostředí** Navržené řešení povede k: • zásadní změně krajinného rázu • narušení horizontů a dálkových pohledů • vzniku bariér v krajině • narušení ekologické konektivity • znehodnocení zemědělské půdy • zničení migračních tras živočichů Výška staveb 180 m vysokých staveb znamená nadregionální dopad. **VII. Dopady na obyvatele** Návrh nedostatečně řeší negativní vliv na: • hluk a nízkofrekvenční hluk • stroboskopický efekt • světelné zatížení • kvalitu bydlení • hodnotu nemovitostí Tyto **vlivy nejsou řádně vyhodnoceny**. **VIII. Kumulativní a systémové dopady** Není řešeno: • souběžné působení více projektů • celkové zatížení území • únosnost krajiny Hrozí **nevratná degradace území**. **IX. Absence variantního řešení**	

Poř. č.	Připomínkové místo	Číslo jednací	Článek	AO	Připomínka	Vyhodnocení
					Není doloženo, že byly posuzovány jiné lokality a méně konfliktní varianty, jedná se o porušení základního principu plánování. Nebyla rovněž posouzena tzv. nulová varianta (varianta 0), tedy stav území před realizací záměru, což znemožňuje objektivní hodnocení dopadů. **X. Vyloučení EIA a nedostatečné posouzení vlivů** Navržené vymezení akceleračních oblastí má zásadní dopad i z hlediska následného povolování záměrů, neboť" v těchto oblastech dochází k omezeni, resp. vyloučení standardního posuzováni vlivů na životní prostředí (EIA). O to vyšší nároky musí být kladeny na kvalitu, úplnost a konkrétnost podkladů a vyhodnocení vlivů na životní prostředí již na úrovni tohoto návrhu, neboť" územní opatřeni dle ZOZE nemůže plnohodnotně nahradit individuální posouzení konkrétních záměrů. Předložený návrh však tyto požadavky nenaplňuje, zejména postrádá dostatečné vyhodnocení konkrétních lokálních dopadů, kumulativních vlivů více záměrů v území a jejich dopadů na krajinný ráz, obytné prostředí a veřejné zdraví. **XI. Hlavní požadavek** Požaduji: 1) **Vyřazení výše uvedené akcelerační oblasti z návrhu** nebo 2) Zároveň (pro případ, že nebude tomuto požadavku vyhověno) **požaduji, aby návrh změny č. 2 ÚRP ČR nebyl v této části schválen a byl vrácen k zásadnímu přepracování**, a to zejména po doplnění: • **Odborného hydrogeologického a hydrologického posouzení**, které vyhodnotí vliv základových konstrukcí a zemních prací na vápencové podloží, režim podzemních vod a odtokové poměry v povodí toků Lubě a Lomnička. • **Kvantifikace rozsahu odlesněni (v ha) a posouzení vlivu kácení na mikroklima a stabilitu ekosystému;** zároveň požaduji zdůvodnění přípustnosti zásahu do lesních celků, který je v přímém rozporu s prioritami umist'ování OZE dle směrnice RED III (upřednostňování antropogenně ovlivněných ploch před volnou krajinou a lesy). • **Závazného stanoviska Úřadu pro civilní letectví a ŘLP**, které prověří přímou kolizi s letištěm Brt'ov-Jeneč a bezpečnostními zónami letového provozu. • **Biologického posouzení vlivu na Oboru Střela**, zejména s ohledem na welfare chované zvěře, akustický tlak a stroboskopický efekt v uzavřeném areálu. • **Terénního biologického a ornitologického průzkumu** (minimálně ve dvou vegetačních obdobích), se zaměřením na předměty ochrany PP Svídovec a hnízdiště kriticky ohrožených druhů. • **Specifického hodnocení vlivu na populace netopýrů**, zejména s ohledem na riziko mortality v důsledku barotraumatu a narušení potravních biotopů. • **Posouzení kumulativních vlivů v širším území**, které vyhodnotí souběžné působení více projektů a celkovou únosnost krajiny z hlediska ekologické stability. • **Expertízy o zachování funkčnosti dálkového migračního koridoru velké zvěře**, která prokáže, že nedojde k bariérovému efektu a vytlačení zvěře z území v důsledku provozního hluku a vizuálního smogu VTE. • **Posouzení vlivu na krajinný ráz prostřednictvím fotovizualizací** z klíčových dominant (Květnice, Klucanina, rozhledna Babylon) a hodnocení zásahu do dálkových pohledů. • **Právní a ekonomické analýzy dopadů na hodnotu nemovitostí a výkon vlastnických práv dotčených osob**, včetně jasného určeni odpovědnosti za vzniklou škodu při znehodnocení majetku.	

Poř. č.	Připomínkové místo	Číslo jednací	Článek	AO	Připomínka	Vyhodnocení
					• **Doložení analýzy alternativ**, která prokáže reálné vyhledáváni a upřednostnění ploch v Národní databázi brownfieldů před dosud neporušeným přírodním prostředím. Do doby doplnění těchto podkladů nelze území považovat za způsobilé pro vymezení akcelerační oblasti. Podané připomínky jsou blanketní, podatel si vymezuje právo připomínky doplnit ve lhůtě 15 dnů ode dne veřejného projednání. **XII. Závěr** Návrh v předložené podobě není dostatečně odůvodněný, není podložen odbornými daty, je v rozporu s právními předpisy ČR i EU a může mít závažné dopady na krajinu, životní prostředí i obyvatele, proto požaduji především vyřazení Územního opatření k AOV38 z návrhu Změny č. 2 Územního rozvojového plánu ČR. Pro případ, že tomuto požadavku nebude vyhověno, požaduji zásadní přepracování Návrhu Změny č. 2 ÚRP ČR tak, aby byl v souladu s právními předpisy a byly řádně vyhodnoceny jeho dopady. Žádám, aby tato připomínka byla řádně vypořádána v souladu se zákonem a aby bylo uvedeno konkrétní odůvodnění přijatého řešení.	
1442.	Raclavská Jolana	MMR-35270-2026-81	99czzs	AOV98	Věc: **PŘIPOMÍNKAK NÁVRHU ZMĚNY Č. 2 ÚZEMNÍHO ROZVOJOVÉHO PLÁNU ČR (§ 97 zák. č. 283/2021 Sb., stavební zákon)** **PŘIPOMÍNKY K VYHODNOCENÍ VLIVŮ NÁVRHU ZMĚNY Č. 2 ÚZEMNÍHO ROZVOJOVÉHO PLÁNU NA UDRŽITELNÝ ROZVOJ ÚZEMÍ** **PŘIPOMÍNKY K NÁVRHŮM JEDNOTLIVÝCH ÚZEMNÍCH OPATŘENÍ K AKCELERAČNÍM OBLASTEM VYMEZENÝM V NÁVRHU ZMĚNY Č. 2 ÚZEMNÍHO ROZVOJOVÉHO PLÁNU** **I. Úvod** V souladu s možností uplatnit připomínky k návrhu Změny č. 2 Územního rozvojového plánu ČR (ÚRP ČR), podávám připomínku k vymezení akcelerační oblasti pro rozvoj výroby energie z větrné energie a rozvoj výroby energie z energie slunečního záření. **Vymezení území dotčeného připomínkami: obec Dřínov, katastrální území 633 101, kraj Zlínský** Územní opatření k **AOV98** a současně na širší území, které může být navrženým řešením přímo či nepřímo ovlivněno. **Připomínku podávám:** • jako osoba žijící v dotčeném území • jako vlastník nemovitosti v dotčeném území Jedná se o území s významnými krajinnými, přírodními a obytnými hodnotami, které nejsou návrhem dostatečně respektovány. Dopad návrhu na mou osobu spočívá v tom, že: HLUK S návrhem týkajícím se Územního opatření k **AOV98 nesouhlasím** a požaduji jeho **vyřazení nebo zásadní přepracování**, neboť vykazuje závažné nedostatky z hlediska zákonnosti, ochrany životního prostředí i dopadů na obyvatele v dané oblasti. **II. Zákonnost a nesoulad s právními předpisy ČR**	**Akceptováno.** Akcelerační oblast AOV98 – Tetětice byla vypuštěna.

Poř. č.	Připomínkové místo	Číslo jednací	Článek	AO	Připomínka	Vyhodnocení
					1) Rozpor se zákonem č. 500/2004 Sb., správní řád • § 3 – nebyl zjištěn stav bez důvodných pochybností • § 68 – nedostatečné odůvodnění Návrh **je nepřezkoumatelný**, protože neobsahuje konkrétní podklady pro dané území. **2) Rozpor se zákonem č. 100/2001 Sb. (EIA/SEA),** chybí posouzení: • kumulativních vlivů • variantního řešení • konkrétních dopadů na území Dokumentace SEA **je neúplná a věcně nedostatečná**. **3) Rozpor se zákonem č. 114/1992 Sb. (ochrana přírody a krajiny)** • ohrožení krajinného rázu (§ 12) • narušení ekologické stability • zásah do biotopů a migračních tras **4) Rozpor se stavebním zákonem** • § 18 a § 19 – ochrana hodnot území • požadavek na udržitelný rozvoj Návrh představuje industrializaci volné krajiny **bez dostatečného odůvodnění**. **III. Nesoulad s právem Evropské unie** **1) Směrnice o ptácích (2009/147/ES) a o stanovištích (92/43/EHS)** • nelze vyloučit negativní vliv na chráněné druhy • chybí dostatečné biologické podklady **Rozpor** s požadavkem vyloučení významného vlivu. **2) Směrnice EIA (2011/92/EU)** • nedostatečné zapojení veřejnosti • nedostatečné vyhodnocení vlivů **3) Směrnice RED III (2023/2413)** nebyla doložena priorita využití: • zastavěných ploch • brownfieldů • technicky narušených území Vymezení ve volné krajině je **v rozporu s principem minimalizace dopadů**. **4) Princip předběžné opatrnosti (čl. 191 SFEU)** Politika Unie v oblasti životního prostředí přispívá k sledování následujících cílů: • zachování, ochrana a zlepšování kvality životního prostředí, • ochrana lidského zdraví, • uvážlivé a racionální využívání přírodních zdrojů, **5) Evropská úmluva o krajině (European Landscape Convention), ETS No. 176** • nedostatečná ochrana krajiny jako základní složky životního prostředí	

Poř. č.	Připomínkové místo	Číslo jednací	Článek	AO	Připomínka	Vyhodnocení
					• ignorování charakteru území • nedostatečné zapojení veřejnosti do rozhodování o zásazích do krajiny **6) Aarhuská úmluva (Convention on Access to Information, Public Participation in Decision making and Access to Justice in Environmental Matters), 1998** • omezení práva veřejnosti na informace • omezení účasti veřejnosti na rozhodovacích procesech (pouze formální zapojení) • omezení práva veřejnosti na přístup k právní ochraně v záležitostech životního prostředí **IV. Nedostatky SEA a podkladů** • absence terénních biologických průzkumů • práce pouze s mapovými podklady (nedostatečné) • chybí reálná data o výskytu druhů • variantní řešení • posouzení vlivu na zdraví Bez těchto podkladů **nelze učinit kvalifikovaný závěr**. **V. Narušení krajiny a životního prostředí** Navržené řešení povede k: • zásadní změně krajinného rázu • narušení horizontů a dálkových pohledů • vzniku bariér v krajině • narušení ekologické konektivity • znehodnocení zemědělské půdy • zničení migračních tras živočichů Výška staveb (180 m a vyšší) **znamená nadregionální dopad**. **VI. Dopady na obyvatele** Návrh nedostatečně řeší negativní vliv na: • hluk a nízkofrekvenční hluk • stroboskopický efekt • světelné zatížení • kvalitu bydlení • hodnotu nemovitostí Tyto **vlivy nejsou řádně vyhodnoceny**. **VII. Kumulativní a systémové dopady** Není řešeno: • souběžné působení více projektů • celkové zatížení území • únosnost krajiny Hrozí **nevratná degradace území**. **VIII. Absence variantního řešení** Není doloženo, že byly posuzovány jiné lokality a méně konfliktní varianty, jedná se o porušení základního principu plánování. Nebyla rovněž posouzena tzv. nulová varianta (varianta 0), tedy stav území před realizací záměru, což znemožňuje objektivní hodnocení dopadů. **IX. Vyloučení EIA a nedostatečné posouzení vlivů**	

Poř. č.	Připomínkové místo	Číslo jednací	Článek	AO	Připomínka	Vyhodnocení
					Navržené vymezení akceleračních oblastí má zásadní dopad i z hlediska následného povolování záměrů, neboť v těchto oblastech dochází k omezeni, resp. vyloučení standardního posuzováni vlivů na životní prostředí (EIA). O to vyšší nároky musí být kladeny na kvalitu, úplnost a konkrétnost podkladů a vyhodnocení vlivů na životní prostředí již na úrovni tohoto návrhu, neboť územní opatřeni dle ZOZE nemůže plnohodnotně nahradit individuální posouzení konkrétních záměrů. Předložený návrh však tyto požadavky nenaplňuje, zejména postrádá dostatečné vyhodnocení konkrétních lokálních dooadů, kumulativních vlivů více záměrů v území a ejich dopadů na krajinný ráz, obytné prostředí a veřejné zdraví. **X. Hlavní požadavek** Navrhuji: 1) **Vyřazení výše uvedené akcelerační oblasti z návrhu** nebo 2) Zároveň (pro případ, že nebude tomuto požadavku vyhověno) **požaduji, aby návrh změny č. 2 ÚRP ČR nebyl v této části schválen a byl vrácen k zásadnímu přepracování**, a to zejména po doplnění: • posouzení vlivu na lokality Natura 2000 dle čl. 6 odst. 3 směrnice 92/43/EHS • dostatečný biologický průzkumu odpovídající metodikám MŽP v různých ročních obdobích • hodnocení vlivu na populace netopýrů • posouzení kumulativních vlivů v širším území • hodnocení dopadů na krajinný ráz • hodnocení dopadů na využití nemovitostí vlastníků v dosahu navrhovaných 500 m od obytné zástavby a přímý dopad vymezení AO na výkon vlastnických práv těchto vlastníků,včetně uvedení metodiky, na základě které se určuje vzdálenost odzastavěného území • zdůvodnění nevyužití brownfieldů a narušených území uvedených v Národní databázi brownfieldů Do doby doplnění těchto podkladů nelze území považovat za způsobilé pro vymezení akcelerační oblasti. Podané připomínky jsou blanketní, podatel si vymezuje právo připomínky doplnit ve lhůtě 15 dnů ode dne veřejného projednání. **XI. Závěr** Návrh v předložené podobě není dostatečně odůvodněný, není podložen odbornými daty, je v rozporu s právními předpisy ČR i EU a může mít závažné dopady na krajinu, životní prostředí i obyvatele, proto požaduji především vyřazení Územního opatření k AOV98 z návrhu Změny č. 2 Územního rozvojového plánu ČR. Pro případ, že tomuto požadavku nebude vyhověno, požaduji zásadní přepracování Návrhu Změny č. 2 ÚRP ČR tak, aby byl v souladu s právními předpisy a byly řádně vyhodnoceny jeho dopady. Žádám, aby tato připomínka byla řádně vypořádána v souladu se zákonem a aby bylo uvedeno konkrétní odůvodnění přijatého řešení.	
1443.	Koláčková Stanislava	MMR-35271-2026-81	99cu	AOV38	Věc: **PŘIPOMÍNKA K NÁVRHU ZMĚNY Č. 2 ÚZEMNÍHO ROZVOJOVÉHO PLÁNU ČR (§ 97 zák. č. 283/2021 Sb., stavební zákon)** **PŘIPOMÍNKY K VYHODNOCENÍ VLIVŮ NÁVRHU ZMĚNY Č. 2 ÚZEMNÍHO ROZVOJOVÉHO PLÁNU NA UDRŽITELNÝ ROZVOJ ÚZEMÍ** **PŘIPOMÍNKY K NÁVRHŮM JEDNOTLIVÝCH ÚZEMNÍCH OPATŘENÍ K AKCELERAČNÍM OBLASTEM VYMEZENÝM V NÁVRHU ZMĚNY Č. 2 ÚZEMNÍHO ROZVOJOVÉHO PLÁNU**	**Akceptováno.** Akcelerační oblast AOV38 – Rohozec byla vypuštěna.

Poř. č.	Připomínkové místo	Číslo jednací	Článek	AO	Připomínka	Vyhodnocení
					I. Úvod V souladu s možností uplatnit připomínky k návrhu Změny č. 2 Územního rozvojového plánu ČR (ÚRP ČR), podávám připomínku k vymezení akcelerační oblasti pro rozvoj výroby energie z větrné energie a rozvoj výroby energie z energie slunečního záření. Územní opatření k **AOV38** **Vymezení území dotčeného připomínkami v Jihomoravském kraji:** • k.ú. 613011 Jeneč v obci Brt'ov-Jeneč (správní obvod obce s rozšířenou působností, dále jen „ORP", Blansko) • k.ú. 616010 Bukovice u Rohozce v obci Bukovice • k.ú. 739511 Rašov v obci Rašov • k.ú. 740454 Rohozec u Tišnova v obci Rohozec • k.ú. 762377 Šerkovice v obci Šerkovice • k.ú. 774634 Unín v obci Unín • k.ú. 792918 Zhoř u Rohozce v obci Zhoř (správní obvod ORP Tišnov) a současně na širší území, které může být navrženým řešením přímo či nepřímo ovlivněno. **Připomínku podávám:** • jako osoba žijící v dotčeném území • jako vlastník nemovitosti v dotčeném území • jako osoba, která může být dotčena dopady návrhu (např. z hlediska krajiny, životního prostředí či kvality života) • hospodařím na půdě Jedná se o území s významnými krajinnými, přírodními a obytnými hodnotami, které nejsou návrhem dostatečně respektovány. Dopad návrhu na mou osobu spočívá v tom, že: negativně ovlivní mé zdraví a kvalitu života. S návrhem týkajícím se Územního opatření k AOV38 **nesouhlasím** a požaduji jeho **vyřazení nebo zásadní přepracování**, neboť vykazuje závažné nedostatky z hlediska zákonnosti, ochrany životního prostředí i dopadů na obyvatele v dané oblasti. **II. Zákonnost a nesoulad s právními předpisy ČR** **1) Rozpor se zákonem č. 500/2004 Sb., správní řád** • § 3 – nebyl zjištěn stav bez důvodných pochybností • § 68 – nedostatečné odůvodnění Návrh **je nepřezkoumatelný**, protože neobsahuje konkrétní podklady pro dané území. **2) Rozpor se zákonem č. 100/2001 Sb. (EIA/SEA),** chybí posouzení: • kumulativních vlivů • variantního řešení • konkrétních dopadů na území Dokumentace SEA **je neúplná a věcně nedostatečná**. **3) Rozpor se zákonem č. 114/1992 Sb. (ochrana přírody a krajiny)** • ohrožení krajinného rázu (§ 12)	

Poř. č.	Připomínkové místo	Číslo jednací	Článek	AO	Připomínka	Vyhodnocení
					• narušení ekologické stability • zásah do biotopů a migračních tras **4) Rozpor se stavebním zákonem** • § 18 a § 19 – ochrana hodnot území • požadavek na udržitelný rozvoj Návrh představuje industrializaci volné krajiny **bez dostatečného odůvodnění**. **III. Nesoulad s právem Evropské unie** **1) Směrnice o ptácích (2009/147/ES) a o stanovištích (92/43/EHS)** • nelze vyloučit negativní vliv na chráněné druhy • chybí dostatečné biologické podklady **Rozpor** s požadavkem vyloučení významného vlivu. **2) Směrnice EIA (2011/92/EU)** • nedostatečné zapojení veřejnosti • nedostatečné vyhodnocení vlivů **3) Směrnice RED III (2023/2413)** nebyla doložena priorita využití: • zastavěných ploch • brownfieldů • technicky narušených území Vymezení ve volné krajině je **v rozporu s principem minimalizace dopadů**. **4) Princip předběžné opatrnosti (čl. 191 SFEU)** Politika Unie v oblasti životního prostředí přispívá k sledování následujících cílů: • zachování, ochrana a zlepšování kvality životního prostředí, • ochrana lidského zdraví, • uvážlivé a racionální využívání přírodních zdrojů, **5) Evropská úmluva o krajině (European Landscape Convention), ETS No. 176** • nedostatečná ochrana krajiny jako základní složky životního prostředí • ignorování charakteru území • nedostatečné zapojení veřejnosti do rozhodování o zásazích do krajiny **6) Aarhuská úmluva (Convention on Access to Information, Public Participation in Decision making and Access to Justice in Environmental Matters), 1998** • omezení práva veřejnosti na informace • omezení účasti veřejnosti na rozhodovacích procesech (pouze formální zapojení) • omezení práva veřejnosti na přístup k právní ochraně v záležitostech životního prostředí **IV. Nedostatky SEA a podkladů** • absence terénních biologických průzkumů • práce pouze s mapovými podklady (nedostatečné) • chybí reálná data o výskytu druhů • variantní řešení • posouzení vlivu na zdraví Bez těchto podkladů **nelze učinit kvalifikovaný závěr**. **V. Odborné nedostatky vymezení AOV38**	

Poř. č.	Připomínkové místo	Číslo jednací	Článek	AO	Připomínka	Vyhodnocení
					V.1 Kolize s bezpečností leteckého provozu a plochou pro SLZ Navržená oblast AOV38 vykazuje přímý geografický a výškový střet s aktivně využívanou plochou pro sportovní létající zařízení (SLZ) Brťov-Jeneč. AO zasahuje do koridoru provádění jižního letištního okruhu. Umístěni výškových staveb v tomto prostoru představuje nepřijatelné bezpečnostní riziko pro letový provoz a je v přímém rozponu se stávajícím využitím vzdušného prostoru v dané lokalitě • Absence nezbytných odborných stanovisek (k vymezeni AO zcela chybí nebo nebylo veřejnosti předloženo vyjádření klíčových instituci hájících bezpečnost vzdušného prostoru - Úřadu pro civilní letectví, Řízení letového provozu a Provozovatele plochy pro SLZ Brťov – Jeneč). Absence těchto podkladů činí návrh v části AOV38 nepřezkoumatelným a v rozporu se zásadou zjištění stavu věci bez důvodných pochybností. **V.2 Ohrožení Přírodní památky (PP) Svídovec a biodiverzity území** Navržená oblast AOV38 se nachází v přímém vizuálním a ekologickém kontaktu s Přírodní památkou (PP) Svídovec. Přestože se akcelerační oblast s chráněným územím plošně nepřekrývá, její realizace představuje nepřípustné riziko pro předměty ochrany PP Svídovec v důsledku kumulativních a synergických vlivů, které zasahují do širšího okolí bez ohledu na formální hranice chráněného území: • **Zásah do hydrogeologie a vodního režimu:** ymezená akcelerační oblast AOV38 a PP Svídovec tvoří z hlediska geomorfologie a hydrologie jeden funkční celek v rámci povodí potoka Lubě (č. h. p. 4-15-02-054). Vzhledem k masivnímu charakteru základových konstrukcí VTE (stovky tun betonu a ocel zasahující do hloubky podloží) existuje důvodné riziko narušení puklinových systémů podzemních vod. Tato změna může vést k destabilizaci vlhkostních poměrů v PP Svídovec, na které je existenčně vázána vzácná flóra (např. Botrychium lunaria). Dokumentace SEA zcela postrádá odborné posouzeni těchto hydrologických vazeb, což činí návrh v této části nepřezkoumatelným. • **Ohrožení vzácné flóry a změna mikroklimatu:** Existence unikátních vápnomilných společenstev PP Svídovec, zejména kriticky citlivé vratičky měsíční (Botrychium lunaria), medovníku meduňkolistého, vemeníku dvoulistého a lilie zlatohlavé, je přímo závislá na stabilním mikroklimatu lokality. Turbulence a míchání vzdušných mas rotory VTE o výšce 185 m v dosahu chráněného území způsobují zvýšený výpar a změny teploty přízemních vrstev vzduchu. Tyto mikroklimatické anomálie mohou vést k vysušování stanovišť" a degradaci vzácných fytocenóz. Předložená dokumentace SEA zcela postrádá expertní posouzení vlivu těchto změn na konkrétní předměty ochrany PP, což činí návrh v této části neodborným a neúplným. • **Vliv na chráněnou faunu (netopýři a hmyz):** Umístěni výškových staveb o celkové výšce 185 m do území, které je s PP Svídovec úzce ekologicky propojeno, představuje potenciální riziko zvýšené mortality chráněných druhů letounů (netopýrů) v důsledku barotrauma. Vzhledem k tomu, že PP Svídovec plní funkci klíčového úkrytu (refugia) a okolní plochy v AOV38 slouží jako nezbytný potravní biotop, lze důvodně předpokládat negativní ovlivnění životního cyklu dotčených populací a vznik bariérového efektu pro ptactvo a hmyz. Dokumentace SEA tato rizika a funkční ekosystémové vazby v krajině zcela opomíjí a nepředkládá relevantní odborné podklady, které by tato rizika mohly spolehlivě vyvrátit. • **Narušení krajinného rázu a integrity území:** Návrh nerespektuje vizuální integritu dominanty PP Svídovec. Vztyčeni průmyslových objektů o výšce 185 m v bezprostředním pohledovém horizontu této přírodní památky drasticky znehodnocuje její estetický a krajinotvorný význam. Vzhledem k	

Poř. č.	Připomínkové místo	Číslo jednací	Článek	AO	Připomínka	Vyhodnocení
					extrémnímu výškovému parametru staveb dochází k narušení krajinného rázu v celém dotčeném území, přičemž vzdálenost jednotek kilometrů je pro eliminaci tohoto negativního vizuálního ovlivnění zcela nedostatečná. Dokumentace SEA tato rizika a funkční ekosystémové vazby v krajině zcela opomíjí a nepředkládá relevantní odborné podklady, které by tato rizika mohly spolehlivě vyvrátit. Vzhledem k absenci relevantních odborných podkladů k výše uvedeným bodům nelze v této fázi učinit kvalifikovaný závěr o přijatelnosti lokality AOV38. **V.3 Rozpor vymezeni s ochranou dálkového migračního koridoru:** Návrh textové části Opatření obecné povahy (OOP) stanovuje jako závaznou podmínku, že záměry OZE budou umíst'ovány mimo plochy a koridory územního systému ekologické stability a mimo regionální a nadregionální biokoridory. Navržené plošné vymezeni akcelerační oblasti AOV38 Rohozec je však s touto vlastní podmínkou v přímém věcném rozporu, neboť do své plochy zahrnuje a přímo protíná zákonem chráněný dálkový migrační koridor. Předpoklad, že funkčnost koridoru lze zachovat pouhou lokalizaci paty stožárů mimo jeho osu, je z odborného hlediska neudržitelný. Vzhledem k celkovým parametrům VTE (výška 185 m) a jejich kumulativnímu akustickému a vizuálnímu vlivu může dojit k faktickému zablokování migrační prostupnosti a znehodnoceni celého segmentu DMK. Vymezení akcelerační oblasti v takto definovaném střetu s dálkovým migračním koridorem zakládá vnitřní rozpor v návrhu OOP, pročež nelze bez doplňujících odborných studií učinit kvalifikovaný závěr o přijatelnosti lokality. **V.4 Ohroženi funkčnosti Obory Střela:** Navržená oblast AOV38 se nachází v bezprostřední blízkosti (cca 600 m) trvale oploceného areálu Obory Střela, sloužícího k intenzivnímu chovu mufloni a daňčí zvěře. Vzhledem k tomu, že zvěř v uzavřené oboře nemá možnost přirozeného úniku před hlukem, infrazvukem a stroboskopickým efektem rotorů, představuje provoz VTE o výšce 185 m extrémní biologickou zátěž a riziko chronického stresu chovaných populací. Umístění takto rozměrných staveb vedle chovného areálu přímo znehodnocuje dlouhodobý hospodářský záměr a investice do správy tohoto území. Absence vyhodnocení vlivů na toto specifické hospodařeni v krajině a pohodu zvířat (welfare) znemožňuje objektivní posouzení přijatelnosti záměru. **V.5 Ohrožení ptactva a jeho migračních tras:** Vymezené území AOV38 a přilehlá PP Svídovec tvoří funkční celek, který je domovem řady chráněných druhů ptactva, pro které větrné elektrárny představuji přímé ohrožení kolizemi s rotory i nepřímé riziko v podobě ztráty biotopu. V tomto území je potvrzen výskyt a hnízděni druhů s velkým akčním rádiem, jako je včelojed lesní, luňák červený nebo čáp černý, pro které představují rotory o výšce 185 m v otevřené krajině fatální riziko při lovu. Okolní smíšené a listnaté lesy jsou zároveň klíčovým hnízdním biotopem silně ohroženého krutihlava obecného (Jynx torquilla) a lejska bělokrkého (Ficedula albicollis). Pro tyto lesní druhy představuje provoz VTE v bezprostřední blízkosti porostů trvalý rušivý faktor v podobě hluku a vizuálního smogu, který může vést k opuštění hnízdišť. Celá oblast navíc slouží jako lokální tahová cesta ptactva a vznik “stěny" z větrných elektráren nutí ptáky tyto trasy měnit, což zvyšuje jejich energetický výdej a stres. V předložené dokumentaci SEA zcela chybí relevantní terénní ornitologický průzkum, který by vyhodnotil sezónní výskyt a hustotu přeletů těchto druhů přes vymezené území. Bez těchto odborných podkladů nelze učinit kvalifikovaný závěr o přijatelnosti záměru. **V.6 Ohrožení povrchových vod a hydrologického režimu území:**	

Poř. č.	Připomínkové místo	Číslo jednací	Článek	AO	Připomínka	Vyhodnocení
					Vymezené území AOV38 představuje významnou plochu pro zadržování vody v krajině, která může přímo ovlivňovat hydrologickou stabilitu povodí řek Lubě a Lomničky. výstavba větrných elektráren a doprovodné technické infrastruktury (příjezdové komunikace pro těžkou techniku, rozsáhlé manipulační a montážní plochy) může vést k plošnému záboru a silnému zhutnění půdy. Tento zásah může snižovat přirozenou schopnost území vsakovat srážkovou vodu a zvyšovat koeficient povrchového odtoku. Zrychlený odtok z takto rozsáhlých zpevněných ploch představuje riziko pro koryta obou zmíněných toků, kde může docházet k nárazovému přetíženi jejich kapacity, zvýšené erozi a následnému zhoršení kvality vody v níže položených obcích. Zásadní riziko představuje již samotná fáze výstavby, kdy při rozsáhlých zemních pracích a zakládání patek v citlivém vápencovém podloží může dojit k narušení či znečištění kolektorů podzemních vod. Přítomnost těžké stavební mechanizace a manipulace s provozními hmotami a betonovými směsmi v blízkosti PP Svídovec představuje riziko úniku látek, které se v tomto typu propustného podloží mohou šířit velmi rychle. Dokumentace nedostatečně vyhodnocuje rizika spojená s přítomností technologických náplní (oleje, chladicí kapaliny) a zcela opomíjí krizové scénáře pro případ technické havárie či požáru, které by v této lokalitě mohly vést k ohrožení zdrojů podzemních vod. Vzhledem k absenci odborného hydrologického posouzení vlivu výstavby i provozu na odtokové poměry a čistotu vod v dotčeném území nelze učinit kvalifikovaný závěr o přijatelnosti záměru. **V.7 Rozpor s prioritami umisťování OZE (Směrnice RED III a zákon č. 183/2006 Sb. I 283/2021 Sb.)** Navržené vymezení oblasti AOV38 je v přímém rozporu s evropskou směrnicí RED III (2023/2413) a její probíhající transpozici do českého právního řádu (zejména v souvislosti se zákonem č. 458/2000 Sb., energetický zákon, a stavebním zákonem). Tato legislativa jasně definuje, že pro rozvoj obnovitelných zdrojů mají být prioritně využívány tzv. „akcelerační zóny“, které jsou umisťovány na ekologicky zasažené plochy (brownfieldy, plochy u dálnic, průmyslové areály, degradované plochy). Lokalita AOV38 však sestává z dosud neporušených travnatých ploch, zemědělské půdy a především rozsáhlých lesních porostů. Umístění větrných elektráren do těchto biologicky cenných lokalit je v zásadním rozporu s principem prioritního využívání antropogenně ovlivněných ploch. V dokumentaci není uvedena informace o konkrétním rozsahu (v hektarech) nezbytného trvalého i dočasného odlesnění. Instalace moderních větrných elektráren vyžaduje vybudování extrémně širokých a zpevněných příjezdových koridorů pro nadrozměrnou techniku, stejně jako rozsáhlých manipulačních ploch. Plošné kácení lesů v této lokalitě může mít devastující dopady na stabilitu krajiny, které dokumentace dostatečně nereflektuje. Konkrétně může dojít k: • **Destrukci lesního mikroklimatu:** Vznik technických koridorů v souvislých lesních celcích narušuje přirozené migrační trasy a životní prostor lesní zvěře. • **Fragmentaci biotopů:** Vznik technických koridorů v souvislých lesních celcích narušuje přirozené migrační trasy a životní prostor lesní zvěře. • **Trvalé ztrátě biodiverzity:** Odstranění vzrostlých porostů představuje ztrátu, kterou nelze plnohodnotně kompenzovat náhradní výsadbou v jiné lokalitě z důvodu odlišných stanovištních podmínek Vzhledem k tomu, že dokumentace nekvantifikuje rozsah kácení ani nevyhodnocuje jeho sekundární vlivy na stabilitu lesních ekosystémů, nelze považovat záměr za dostatečně posouzený a přípustný. **<u>VI. Narušení krajiny a životního prostředí</u>** Navržené řešení povede k: • zásadní změně krajinného rázu • narušení horizontů a dálkových pohledů • vzniku bariér v krajině • narušení ekologické konektivity	

Poř. č.	Připomínkové místo	Číslo jednací	Článek	AO	Připomínka	Vyhodnocení
					• znehodnocení zemědělské půdy • zničení migračních tras živočichů Výška staveb 180 m vysokých staveb znamená nadregionální dopad. **VII. Dopady na obyvatele** Návrh nedostatečně řeší negativní vliv na: • hluk a nízkofrekvenční hluk • stroboskopický efekt • světelné zatížení • kvalitu bydlení • hodnotu nemovitostí Tyto **vlivy nejsou řádně vyhodnoceny**. **VIII. Kumulativní a systémové dopady** Není řešeno: • souběžné působení více projektů • celkové zatížení území • únosnost krajiny Hrozí **nevratná degradace území**. **IX. Absence variantního řešení** Není doloženo, že byly posuzovány jiné lokality a méně konfliktní varianty, jedná se o porušení základního principu plánování. Nebyla rovněž posouzena tzv. nulová varianta (varianta 0), tedy stav území před realizací záměru, což znemožňuje objektivní hodnocení dopadů. **X. Vyloučení EIA a nedostatečné posouzení vlivů** Navržené vymezení akceleračních oblastí má zásadní dopad i z hlediska následného povolování záměrů, neboť v těchto oblastech dochází k omezeni, resp. vyloučení standardního posuzováni vlivů na životní prostředí (EIA). O to vyšší nároky musí být kladeny na kvalitu, úplnost a konkrétnost podkladů a vyhodnocení vlivů na životní prostředí již na úrovni tohoto návrhu, neboť územní opatřeni dle ZOZE nemůže plnohodnotně nahradit individuální posouzení konkrétních záměrů. Předložený návrh však tyto požadavky nenaplňuje, zejména postrádá dostatečné vyhodnocení konkrétních lokálních dopadů, kumulativních vlivů více záměrů v území a jejich dopadů na krajinný ráz, obytné prostředí a veřejné zdraví. **XI. Hlavní požadavek** Požaduji: 1) **Vyřazení výše uvedené akcelerační oblasti z návrhu** nebo 2) Zároveň (pro případ, že nebude tomuto požadavku vyhověno) **požaduji, aby návrh změny č. 2 ÚRP ČR nebyl v této části schválen a byl vrácen k zásadnímu přepracování**, a to zejména po doplnění: • **Odborného hydrogeologického a hydrologického posouzení**, které vyhodnotí vliv základových konstrukcí a zemních prací na vápencové podloží, režim podzemních vod a odtokové poměry v povodí toků Lubě a Lomnička.	

Poř. č.	Připomínkové místo	Číslo jednací	Článek	AO	Připomínka	Vyhodnocení
					• **Kvantifikace rozsahu odlesnění (v ha) a posouzení vlivu kácení na mikroklima a stabilitu ekosystému;** zároveň požaduji zdůvodnění přípustnosti zásahu do lesních celků, který je v přímém rozporu s prioritami umist'ování OZE dle směrnice RED III (upřednostňování antropogenně ovlivněných ploch před volnou krajinou a lesy). • **Závazného stanoviska Úřadu pro civilní letectví a ŘLP**, které prověří přímou kolizi s letištěm Brt'ov-Jeneč a bezpečnostními zónami letového provozu. • **Biologického posouzení vlivu na Oboru Střela**, zejména s ohledem na welfare chované zvěře, akustický tlak a stroboskopický efekt v uzavřeném areálu. • **Terénního biologického a ornitologického průzkumu** (minimálně ve dvou vegetačních obdobích), se zaměřením na předměty ochrany PP Svídovec a hnízdiště kriticky ohrožených druhů. • **Specifického hodnocení vlivu na populace netopýrů**, zejména s ohledem na riziko mortality v důsledku barotraumatu a narušení potravních biotopů. • **Posouzení kumulativních vlivů v širším území**, které vyhodnotí souběžné působení více projektů a celkovou únosnost krajiny z hlediska ekologické stability. • **Expertízy o zachování funkčnosti dálkového migračního koridoru velké zvěře**, která prokáže, že nedojde k bariérovému efektu a vytlačení zvěře z území v důsledku provozního hluku a vizuálního smogu VTE. • **Posouzení vlivu na krajinný ráz prostřednictvím fotovizualizací** z klíčových dominant (Květnice, Klucanina, rozhledna Babylon) a hodnocení zásahu do dálkových pohledů. • **Právní a ekonomické analýzy dopadů na hodnotu nemovitostí a výkon vlastnických práv dotčených osob**, včetně jasného určeni odpovědnosti za vzniklou škodu při znehodnocení majetku. • **Doložení analýzy alternativ**, která prokáže reálné vyhledáváni a upřednostnění ploch v Národní databázi brownfieldů před dosud neporušeným přírodním prostředím. Do doby doplnění těchto podkladů nelze území považovat za způsobilé pro vymezení akcelerační oblasti. Podané připomínky jsou blanketní, podatel si vymezuje právo připomínky doplnit ve lhůtě 15 dnů ode dne veřejného projednání. **XII. Závěr** Návrh v předložené podobě není dostatečně odůvodněný, není podložen odbornými daty, je v rozporu s právními předpisy ČR i EU a může mít závažné dopady na krajinu, životní prostředí i obyvatele, proto požaduji především vyřazení Územního opatření k AOV38 z návrhu Změny č. 2 Územního rozvojového plánu ČR. Pro případ, že tomuto požadavku nebude vyhověno, požaduji zásadní přepracování Návrhu Změny č. 2 ÚRP ČR tak, aby byl v souladu s právními předpisy a byly řádně vyhodnoceny jeho dopady. Žádám, aby tato připomínka byla řádně vypořádána v souladu se zákonem a aby bylo uvedeno konkrétní odůvodnění přijatého řešení.	
1444.	Kolaříková Věra	MMR-35272-2026-81	99czzs	AOV98	Věc: **PŘIPOMÍNKAK NÁVRHU ZMĚNY Č. 2 ÚZEMNÍHO ROZVOJOVÉHO PLÁNU ČR (§ 97 zák. č. 283/2021 Sb., stavební zákon)** **PŘIPOMÍNKY K VYHODNOCENÍ VLIVŮ NÁVRHU ZMĚNY Č. 2 ÚZEMNÍHO ROZVOJOVÉHO PLÁNU NA UDRŽITELNÝ ROZVOJ ÚZEMÍ** **PŘIPOMÍNKY K NÁVRHŮM JEDNOTLIVÝCH ÚZEMNÍCH OPATŘENÍ K AKCELERAČNÍM OBLASTEM VYMEZENÝM V NÁVRHU ZMĚNY Č. 2 ÚZEMNÍHO ROZVOJOVÉHO PLÁNU** **I. Úvod**	**Akceptováno.** Akcelerační oblast AOV98 – Tetětice byla vypuštěna.

Poř. č.	Připomínkové místo	Číslo jednací	Článek	AO	Připomínka	Vyhodnocení
					V souladu s možností uplatnit připomínky k návrhu Změny č. 2 Územního rozvojového plánu ČR (ÚRP ČR), podávám připomínku k vymezení akcelerační oblasti pro rozvoj výroby energie z větrné energie a rozvoj výroby energie z energie slunečního záření. **Vymezení území dotčeného připomínkami: obec Dřínov, katastrální území 633 101, kraj Zlínský** Územní opatření k **AOV98** a současně na širší území, které může být navrženým řešením přímo či nepřímo ovlivněno. **Připomínku podávám:** • jako osoba žijící v dotčeném území • jako vlastník nemovitosti v dotčeném území • jako osoba, která může být dotčena dopady návrhu (např. z hlediska krajiny, životního prostředí či kvality života) Jedná se o území s významnými krajinnými, přírodními a obytnými hodnotami, které nejsou návrhem dostatečně respektovány. Dopad návrhu na mou osobu spočívá v tom, že: viz uvedené důvody výše S návrhem týkajícím se Územního opatření k **AOV98 nesouhlasím** a požaduji jeho **vyřazení nebo zásadní přepracování**, neboť vykazuje závažné nedostatky z hlediska zákonnosti, ochrany životního prostředí i dopadů na obyvatele v dané oblasti. **II. Zákonnost a nesoulad s právními předpisy ČR** **1) Rozpor se zákonem č. 500/2004 Sb., správní řád** • § 3 – nebyl zjištěn stav bez důvodných pochybností • § 68 – nedostatečné odůvodnění Návrh **je nepřezkoumatelný**, protože neobsahuje konkrétní podklady pro dané území. **2) Rozpor se zákonem č. 100/2001 Sb. (EIA/SEA),** chybí posouzení: • kumulativních vlivů • variantního řešení • konkrétních dopadů na území Dokumentace SEA **je neúplná a věcně nedostatečná**. **3) Rozpor se zákonem č. 114/1992 Sb. (ochrana přírody a krajiny)** • ohrožení krajinného rázu (§ 12) • narušení ekologické stability • zásah do biotopů a migračních tras **4) Rozpor se stavebním zákonem** • § 18 a § 19 – ochrana hodnot území • požadavek na udržitelný rozvoj Návrh představuje industrializaci volné krajiny **bez dostatečného odůvodnění**. **III. Nesoulad s právem Evropské unie** **1) Směrnice o ptácích (2009/147/ES) a o stanovištích (92/43/EHS)** • nelze vyloučit negativní vliv na chráněné druhy • chybí dostatečné biologické podklady	

Poř. č.	Připomínkové místo	Číslo jednací	Článek	AO	Připomínka	Vyhodnocení
					Rozpor s požadavkem vyloučení významného vlivu. **2) Směrnice EIA (2011/92/EU)** • nedostatečné zapojení veřejnosti • nedostatečné vyhodnocení vlivů **3) Směrnice RED III (2023/2413)** nebyla doložena priorita využití: • zastavěných ploch • brownfieldů • technicky narušených území Vymezení ve volné krajině je **v rozporu s principem minimalizace dopadů**. **4) Princip předběžné opatrnosti (čl. 191 SFEU)** Politika Unie v oblasti životního prostředí přispívá k sledování následujících cílů: • zachování, ochrana a zlepšování kvality životního prostředí, • ochrana lidského zdraví, • uvážlivé a racionální využívání přírodních zdrojů, **5) Evropská úmluva o krajině (European Landscape Convention), ETS No. 176** • nedostatečná ochrana krajiny jako základní složky životního prostředí • ignorování charakteru území • nedostatečné zapojení veřejnosti do rozhodování o zásazích do krajiny **6) Aarhuská úmluva (Convention on Access to Information, Public Participation in Decision making and Access to Justice in Environmental Matters), 1998** • omezení práva veřejnosti na informace • omezení účasti veřejnosti na rozhodovacích procesech (pouze formální zapojení) • omezení práva veřejnosti na přístup k právní ochraně v záležitostech životního prostředí **IV. Nedostatky SEA a podkladů** • absence terénních biologických průzkumů • práce pouze s mapovými podklady (nedostatečné) • chybí reálná data o výskytu druhů • variantní řešení • posouzení vlivu na zdraví Bez těchto podkladů **nelze učinit kvalifikovaný závěr**. **V. Narušení krajiny a životního prostředí** Navržené řešení povede k: • zásadní změně krajinného rázu • narušení horizontů a dálkových pohledů • vzniku bariér v krajině • narušení ekologické konektivity • znehodnocení zemědělské půdy • zničení migračních tras živočichů Výška staveb (180 m a vyšší) **znamená nadregionální dopad**. **VI. Dopady na obyvatele**	

Poř. č.	Připomínkové místo	Číslo jednací	Článek	AO	Připomínka	Vyhodnocení
					Návrh nedostatečně řeší negativní vliv na: • hluk a nízkofrekvenční hluk • stroboskopický efekt • světelné zatížení • kvalitu bydlení • hodnotu nemovitostí Tyto **vlivy nejsou řádně vyhodnoceny**. **VII. Kumulativní a systémové dopady** Není řešeno: • souběžné působení více projektů • celkové zatížení území • únosnost krajiny Hrozí **nevratná degradace území**. **VIII. Absence variantního řešení** Není doloženo, že byly posuzovány jiné lokality a méně konfliktní varianty, jedná se o porušení základního principu plánování. Nebyla rovněž posouzena tzv. nulová varianta (varianta 0), tedy stav území před realizací záměru, což znemožňuje objektivní hodnocení dopadů. **IX. Vyloučení EIA a nedostatečné posouzení vlivů** Navržené vymezení akceleračních oblastí má zásadní dopad i z hlediska následného povolování záměrů, neboť v těchto oblastech dochází k omezeni, resp. vyloučení standardního posuzováni vlivů na životní prostředí (EIA). O to vyšší nároky musí být kladeny na kvalitu, úplnost a konkrétnost podkladů a vyhodnocení vlivů na životní prostředí již na úrovni tohoto návrhu, neboť územní opatřeni dle ZOZE nemůže plnohodnotně nahradit individuální posouzení konkrétních záměrů. Předložený návrh však tyto požadavky nenaplňuje, zejména postrádá dostatečné vyhodnocení konkrétních lokálních dooadů, kumulativních vlivů více záměrů v území a ejich dopadů na krajinný ráz, obytné prostředí a veřejné zdraví. **X. Hlavní požadavek** Navrhuji: 1) **Vyřazení výše uvedené akcelerační oblasti z návrhu** nebo 2) Zároveň (pro případ, že nebude tomuto požadavku vyhověno) **požaduji, aby návrh změny č. 2 ÚRP ČR nebyl v této části schválen a byl vrácen k zásadnímu přepracování**, a to zejména po doplnění: • posouzení vlivu na lokality Natura 2000 dle čl. 6 odst. 3 směrnice 92/43/EHS • dostatečný biologický průzkumu odpovídající metodikám MŽP v různých ročních obdobích • hodnocení vlivu na populace netopýrů • posouzení kumulativních vlivů v širším území • hodnocení dopadů na krajinný ráz • hodnocení dopadů na využití nemovitostí vlastníků v dosahu navrhovaných 500 m od obytné zástavby a přímý dopad vymezení AO na výkon vlastnických práv těchto vlastníků,včetně uvedení metodiky, na základě které se určuje vzdálenost odzastavěného území • zdůvodnění nevyužití brownfieldů a narušených území uvedených v Národní databázi brownfieldů	

Poř. č.	Připomínkové místo	Číslo jednací	Článek	AO	Připomínka	Vyhodnocení
					Do doby doplnění těchto podkladů nelze území považovat za způsobilé pro vymezení akcelerační oblasti. Podané připomínky jsou blanketní, podatel si vymezuje právo připomínky doplnit ve lhůtě 15 dnů ode dne veřejného projednání. **XI. Závěr** Návrh v předložené podobě není dostatečně odůvodněný, není podložen odbornými daty, je v rozporu s právními předpisy ČR i EU a může mít závažné dopady na krajinu, životní prostředí i obyvatele, proto požaduji především vyřazení Územního opatření k AOV98 z návrhu Změny č. 2 Územního rozvojového plánu ČR. Pro případ, že tomuto požadavku nebude vyhověno, požaduji zásadní přepracování Návrhu Změny č. 2 ÚRP ČR tak, aby byl v souladu s právními předpisy a byly řádně vyhodnoceny jeho dopady. Žádám, aby tato připomínka byla řádně vypořádána v souladu se zákonem a aby bylo uvedeno konkrétní odůvodnění přijatého řešení.	
1445.	Krejčí Luděk	MMR-35273-2026-81	99cu	AOV38	Věc: **PŘIPOMÍNKA K NÁVRHU ZMĚNY Č. 2 ÚZEMNÍHO ROZVOJOVÉHO PLÁNU ČR (§ 97 zák. č. 283/2021 Sb., stavební zákon)** **PŘIPOMÍNKY K VYHODNOCENÍ VLIVŮ NÁVRHU ZMĚNY Č. 2 ÚZEMNÍHO ROZVOJOVÉHO PLÁNU NA UDRŽITELNÝ ROZVOJ ÚZEMÍ** **PŘIPOMÍNKY K NÁVRHŮM JEDNOTLIVÝCH ÚZEMNÍCH OPATŘENÍ K AKCELERAČNÍM OBLASTEM VYMEZENÝM V NÁVRHU ZMĚNY Č. 2 ÚZEMNÍHO ROZVOJOVÉHO PLÁNU** **I. Úvod** V souladu s možností uplatnit připomínky k návrhu Změny č. 2 Územního rozvojového plánu ČR (ÚRP ČR), podávám připomínku k vymezení akcelerační oblasti pro rozvoj výroby energie z větrné energie a rozvoj výroby energie z energie slunečního záření. Územní opatření k **AOV38** **Vymezení území dotčeného připomínkami v Jihomoravském kraji:** • k.ú. 613011 Jeneč v obci Brt'ov-Jeneč (správní obvod obce s rozšířenou působností, dále jen „ORP", Blansko) • k.ú. 616010 Bukovice u Rohozce v obci Bukovice • k.ú. 739511 Rašov v obci Rašov • k.ú. 740454 Rohozec u Tišnova v obci Rohozec • k.ú. 762377 Šerkovice v obci Šerkovice • k.ú. 774634 Unín v obci Unín • k.ú. 792918 Zhoř u Rohozce v obci Zhoř (správní obvod ORP Tišnov) a současně na širší území, které může být navrženým řešením přímo či nepřímo ovlivněno. **Připomínku podávám:** • jako osoba žijící v dotčeném území • jako vlastník nemovitosti v dotčeném území • jako osoba, která může být dotčena dopady návrhu (např. z hlediska krajiny, životního prostředí či kvality života) Jedná se o území s významnými krajinnými, přírodními a obytnými hodnotami, které nejsou návrhem dostatečně respektovány.	**Akceptováno.** Akcelerační oblast AOV38 – Rohozec byla vypuštěna.

Poř. č.	Připomínkové místo	Číslo jednací	Článek	AO	Připomínka	Vyhodnocení
					Dopad návrhu na mou osobu spočívá v tom, že: se na stará kolena nechci dívat na takové hrůzy. S návrhem týkajícím se Územního opatření k AOV38 **nesouhlasím** a požaduji jeho **vyřazení nebo zásadní přepracování**, neboť vykazuje závažné nedostatky z hlediska zákonnosti, ochrany životního prostředí i dopadů na obyvatele v dané oblasti. **II. Zákonnost a nesoulad s právními předpisy ČR** **1) Rozpor se zákonem č. 500/2004 Sb., správní řád** • § 3 – nebyl zjištěn stav bez důvodných pochybností • § 68 – nedostatečné odůvodnění Návrh **je nepřezkoumatelný**, protože neobsahuje konkrétní podklady pro dané území. **2) Rozpor se zákonem č. 100/2001 Sb. (EIA/SEA),** chybí posouzení: • kumulativních vlivů • variantního řešení • konkrétních dopadů na území Dokumentace SEA **je neúplná a věcně nedostatečná**. **3) Rozpor se zákonem č. 114/1992 Sb. (ochrana přírody a krajiny)** • ohrožení krajinného rázu (§ 12) • narušení ekologické stability • zásah do biotopů a migračních tras **4) Rozpor se stavebním zákonem** • § 18 a § 19 – ochrana hodnot území • požadavek na udržitelný rozvoj Návrh představuje industrializaci volné krajiny **bez dostatečného odůvodnění**. **III. Nesoulad s právem Evropské unie** **1) Směrnice o ptácích (2009/147/ES) a o stanovištích (92/43/EHS)** • nelze vyloučit negativní vliv na chráněné druhy • chybí dostatečné biologické podklady **Rozpor** s požadavkem vyloučení významného vlivu. **2) Směrnice EIA (2011/92/EU)** • nedostatečné zapojení veřejnosti • nedostatečné vyhodnocení vlivů **3) Směrnice RED III (2023/2413)** nebyla doložena priorita využití: • zastavěných ploch • brownfieldů • technicky narušených území Vymezení ve volné krajině je **v rozporu s principem minimalizace dopadů**. **4) Princip předběžné opatrnosti (čl. 191 SFEU)** Politika Unie v oblasti životního prostředí přispívá k sledování následujících cílů: • zachování, ochrana a zlepšování kvality životního prostředí, • ochrana lidského zdraví,	

Poř. č.	Připomínkové místo	Číslo jednací	Článek	AO	Připomínka	Vyhodnocení
					• uvážlivé a racionální využívání přírodních zdrojů, **5) Evropská úmluva o krajině (European Landscape Convention), ETS No. 176** • nedostatečná ochrana krajiny jako základní složky životního prostředí • ignorování charakteru území • nedostatečné zapojení veřejnosti do rozhodování o zásazích do krajiny **6) Aarhuská úmluva (Convention on Access to Information, Public Participation in Decision making and Access to Justice in Environmental Matters), 1998** • omezení práva veřejnosti na informace • omezení účasti veřejnosti na rozhodovacích procesech (pouze formální zapojení) • omezení práva veřejnosti na přístup k právní ochraně v záležitostech životního prostředí **IV. Nedostatky SEA a podkladů** • absence terénních biologických průzkumů • práce pouze s mapovými podklady (nedostatečné) • chybí reálná data o výskytu druhů • variantní řešení • posouzení vlivu na zdraví Bez těchto podkladů **nelze učinit kvalifikovaný závěr**. **V. Odborné nedostatky vymezení AOV38** **V.1 Kolize s bezpečností leteckého provozu a plochou pro SLZ** Navržená oblast AOV38 vykazuje přímý geografický a výškový střet s aktivně využívanou plochou pro sportovní létající zařízení (SLZ) Brt'ov-Jeneč. AO zasahuje do koridoru provádění jižního letištního okruhu. Umístěni výškových staveb v tomto prostoru představuje nepřijatelné bezpečnostní riziko pro letový provoz a je v přímém rozponu se stávajícím využitím vzdušného prostoru v dané lokalitě • Absence nezbytných odborných stanovisek (k vymezeni AO zcela chybí nebo nebylo veřejnosti předloženo vyjádření klíčových instituci hájících bezpečnost vzdušného prostoru – Úřadu pro civilní letectví, Řízení letového provozu a Provozovatele plochy pro SLZ Brťov – Jeneč). Absence těchto podkladů činí návrh v části AOV38 nepřezkoumatelným a v rozporu se zásadou zjištění stavu věci bez důvodných pochybností. **V.2 Ohrožení Přírodní památky (PP) Svídovec a biodiverzity území** Navržená oblast AOV38 se nachází v přímém vizuálním a ekologickém kontaktu s Přírodní památkou (PP) Svídovec. Přestože se akcelerační oblast s chráněným územím plošně nepřekrývá, její realizace představuje nepřípustné riziko pro předměty ochrany PP Svídovec v důsledku kumulativních a synergických vlivů, které zasahují do širšího okolí bez ohledu na formální hranice chráněného území: • **Zásah do hydrogeologie a vodního režimu:** ymezená akcelerační oblast AOV38 a PP Svídovec tvoří z hlediska geomorfologie a hydrologie jeden funkční celek v rámci povodí potoka Lubě (č. h. p. 4-15-02-054). Vzhledem k masivnímu charakteru základových konstrukcí VTE (stovky tun betonu a ocel zasahující do hloubky podloží) existuje důvodné riziko narušení puklinových systémů podzemních vod. Tato změna může vést k destabilizaci vlhkostních poměrů v PP Svídovec, na které je existenčně vázána vzácná flóra (např. Botrychium lunaria). Dokumentace SEA zcela postrádá odborné posouzeni těchto hydrologických vazeb, což činí návrh v této části nepřezkoumatelným.	

Poř. č.	Připomínkové místo	Číslo jednací	Článek	AO	Připomínka	Vyhodnocení
					• **Ohrožení vzácné flóry a změna mikroklimatu:** Existence unikátních vápnomilných společenstev PP Svídovec, zejména kriticky citlivé vratičky měsíční (Botrychium lunaria), medovníku meduňkolistého, vemeníku dvoulistého a lilie zlatohlavé, je přímo závislá na stabilním mikroklimatu lokality. Turbulence a míchání vzdušných mas rotory VTE o výšce 185 m v dosahu chráněného území způsobují zvýšený výpar a změny teploty přízemních vrstev vzduchu. Tyto mikroklimatické anomálie mohou vést k vysušování stanovišť a degradaci vzácných fytocenóz. Předložená dokumentace SEA zcela postrádá expertní posouzení vlivu těchto změn na konkrétní předměty ochrany PP, což činí návrh v této části neodborným a neúplným. • **Vliv na chráněnou faunu (netopýři a hmyz):** Umístěni výškových staveb o celkové výšce 185 m do území, které je s PP Svídovec úzce ekologicky propojeno, představuje potenciální riziko zvýšené mortality chráněných druhů letounů (netopýrů) v důsledku barotrauma. Vzhledem k tomu, že PP Svídovec plní funkci klíčového úkrytu (refugia) a okolní plochy v AOV38 slouží jako nezbytný potravní biotop, lze důvodně předpokládat negativní ovlivnění životního cyklu dotčených populací a vznik bariérového efektu pro ptactvo a hmyz. Dokumentace SEA tato rizika a funkční ekosystémové vazby v krajině zcela opomíjí a nepředkládá relevantní odborné podklady, které by tato rizika mohly spolehlivě vyvrátit. • **Narušení krajinného rázu a integrity území:** Návrh nerespektuje vizuální integritu dominanty PP Svídovec. Vztyčeni průmyslových objektů o výšce 185 m v bezprostředním pohledovém horizontu této přírodní památky drasticky znehodnocuje její estetický a krajinotvorný význam. Vzhledem k extrémnímu výškovému parametru staveb dochází k narušení krajinného rázu v celém dotčeném území, přičemž vzdálenost jednotek kilometrů je pro eliminaci tohoto negativního vizuálního ovlivnění zcela nedostatečná. Dokumentace SEA tato rizika a funkční ekosystémové vazby v krajině zcela opomíjí a nepředkládá relevantní odborné podklady, které by tato rizika mohly spolehlivě vyvrátit. Vzhledem k absenci relevantních odborných podkladů k výše uvedeným bodům nelze v této fázi učinit kvalifikovaný závěr o přijatelnosti lokality AOV38. **V.3 Rozpor vymezeni s ochranou dálkového migračního koridoru:** Návrh textové části Opatření obecné povahy (OOP) stanovuje jako závaznou podmínku, že záměry OZE budou umíst'ovány mimo plochy a koridory územního systému ekologické stability a mimo regionální a nadregionální biokoridory. Navržené plošné vymezeni akcelerační oblasti AOV38 Rohozec je však s touto vlastní podmínkou v přímém věcném rozporu, neboť do své plochy zahrnuje a přímo protíná zákonem chráněný dálkový migrační koridor. Předpoklad, že funkčnost koridoru lze zachovat pouhou lokalizaci paty stožárů mimo jeho osu, je z odborného hlediska neudržitelný. Vzhledem k celkovým parametrům VTE (výška 185 m) a jejich kumulativnímu akustickému a vizuálnímu vlivu může dojit k faktickému zablokování migrační prostupnosti a znehodnoceni celého segmentu DMK. Vymezení akcelerační oblasti v takto definovaném střetu s dálkovým migračním koridorem zakládá vnitřní rozpor v návrhu OOP, pročež nelze bez doplňujících odborných studií učinit kvalifikovaný závěr o přijatelnosti lokality. **V.4 Ohroženi funkčnosti Obory Střela:** Navržená oblast AOV38 se nachází v bezprostřední blízkosti (cca 600 m) trvale oploceného areálu Obory Střela, sloužícího k intenzivnímu chovu mufloni a daňčí zvěře. Vzhledem k tomu, že zvěř v uzavřené oboře nemá možnost přirozeného úniku před hlukem, infrazvukem a stroboskopickým efektem rotorů, představuje provoz VTE o výšce 185 m extrémní biologickou zátěž a riziko chronického stresu chovaných populací. Umístění takto rozměrných staveb	

Poř. č.	Připomínkové místo	Číslo jednací	Článek	AO	Připomínka	Vyhodnocení
					vedle chovného areálu přímo znehodnocuje dlouhodobý hospodářský záměr a investice do správy tohoto území. Absence vyhodnocení vlivů na toto specifické hospodařeni v krajině a pohodu zvířat (welfare) znemožňuje objektivní posouzení přijatelnosti záměru. **V.5 Ohrožení ptactva a jeho migračních tras:** Vymezené území AOV38 a přilehlá PP Svídovec tvoří funkční celek, který je domovem řady chráněných druhů ptactva, pro které větrné elektrárny představuji přímé ohrožení kolizemi s rotory i nepřímé riziko v podobě ztráty biotopu. V tomto území je potvrzen výskyt a hnízděni druhů s velkým akčním rádiem, jako je včelojed lesní, luňák červený nebo čáp černý, pro které představují rotory o výšce 185 m v otevřené krajině fatální riziko při lovu. Okolní smíšené a listnaté lesy jsou zároveň klíčovým hnízdním biotopem silně ohroženého krutihlava obecného (Jynx torquilla) a lejska bělokrkého (Ficedula albicollis). Pro tyto lesní druhy představuje provoz VTE v bezprostřední blízkosti porostů trvalý rušivý faktor v podobě hluku a vizuálního smogu, který může vést k opuštění hnízdišť. Celá oblast navíc slouží jako lokální tahová cesta ptactva a vznik “stěny" z větrných elektráren nutí ptáky tyto trasy měnit, což zvyšuje jejich energetický výdej a stres. V předložené dokumentaci SEA zcela chybí relevantní terénní ornitologický průzkum, který by vyhodnotil sezónní výskyt a hustotu přeletů těchto druhů přes vymezené území. Bez těchto odborných podkladů nelze učinit kvalifikovaný závěr o přijatelnosti záměru. **V.6 Ohrožení povrchových vod a hydrologického režimu území:** Vymezené území AOV38 představuje významnou plochu pro zadržování vody v krajině, která může přímo ovlivňovat hydrologickou stabilitu povodí řek Lubě a Lomničky. výstavba větrných elektráren a doprovodné technické infrastruktury (příjezdové komunikace pro těžkou techniku, rozsáhlé manipulační a montážní plochy) může vést k plošnému záboru a silnému zhutnění půdy. Tento zásah může snižovat přirozenou schopnost území vsakovat srážkovou vodu a zvyšovat koeficient povrchového odtoku. Zrychlený odtok z takto rozsáhlých zpevněných ploch představuje riziko pro koryta obou zmíněných toků, kde může docházet k nárazovému přetíženi jejich kapacity, zvýšené erozi a následnému zhoršení kvality vody v níže položených obcích. Zásadní riziko představuje již samotná fáze výstavby, kdy při rozsáhlých zemních pracích a zakládání patek v citlivém vápencovém podloží může dojit k narušení či znečištění kolektorů podzemních vod. Přítomnost těžké stavební mechanizace a manipulace s provozními hmotami a betonovými směsmi v blízkosti PP Svídovec představuje riziko úniku látek, které se v tomto typu propustného podloží mohou šířit velmi rychle. Dokumentace nedostatečně vyhodnocuje rizika spojená s přítomností technologických náplní (oleje, chladicí kapaliny) a zcela opomíjí krizové scénáře pro případ technické havárie či požáru, které by v této lokalitě mohly vést k ohrožení zdrojů podzemních vod. Vzhledem k absenci odborného hydrologického posouzení vlivu výstavby i provozu na odtokové poměry a čistotu vod v dotčeném území nelze učinit kvalifikovaný závěr o přijatelnosti záměru. **V.7 Rozpor s prioritami umisťování OZE (Směrnice RED III a zákon č. 183/2006 Sb. I 283/2021 Sb.)** Navržené vymezení oblasti AOV38 je v přímém rozporu s evropskou směrnicí RED III (2023/2413) a její probíhající transpozici do českého právního řádu (zejména v souvislosti se zákonem č. 458/2000 Sb., energetický zákon, a stavebním zákonem). Tato legislativa jasně definuje, že pro rozvoj obnovitelných zdrojů mají být prioritně využívány tzv. „akcelerační zóny“, které jsou umisťovány na ekologicky zasažené plochy (brownfieldy, plochy u dálnic, průmyslové areály, degradované plochy). Lokalita AOV38 však sestává z dosud neporušených travnatých ploch, zemědělské půdy a především rozsáhlých lesních porostů. Umístění větrných elektráren do těchto biologicky cenných lokalit je v zásadním rozporu s principem prioritního využívání antropogenně ovlivněných ploch.	

Poř. č.	Připomínkové místo	Číslo jednací	Článek	AO	Připomínka	Vyhodnocení
					V dokumentaci není uvedena informace o konkrétním rozsahu (v hektarech) nezbytného trvalého i dočasného odlesnění. Instalace moderních větrných elektráren vyžaduje vybudování extrémně širokých a zpevněných příjezdových koridorů pro nadrozměrnou techniku, stejně jako rozsáhlých manipulačních ploch. Plošné kácení lesů v této lokalitě může mít devastující dopady na stabilitu krajiny, které dokumentace dostatečně nereflektuje. Konkrétně může dojít k: • **Destrukci lesního mikroklimatu:** Vznik technických koridorů v souvislých lesních celcích narušuje přirozené migrační trasy a životní prostor lesní zvěře. • **Fragmentaci biotopů:** Vznik technických koridorů v souvislých lesních celcích narušuje přirozené migrační trasy a životní prostor lesní zvěře. • **Trvalé ztrátě biodiverzity:** Odstranění vzrostlých porostů představuje ztrátu, kterou nelze plnohodnotně kompenzovat náhradní výsadbou v jiné lokalitě z důvodu odlišných stanovištních podmínek Vzhledem k tomu, že dokumentace nekvantifikuje rozsah kácení ani nevyhodnocuje jeho sekundární vlivy na stabilitu lesních ekosystémů, nelze považovat záměr za dostatečně posouzený a přípustný. **VI. Narušení krajiny a životního prostředí** Navržené řešení povede k: • zásadní změně krajinného rázu • narušení horizontů a dálkových pohledů • vzniku bariér v krajině • narušení ekologické konektivity • znehodnocení zemědělské půdy • zničení migračních tras živočichů Výška staveb 180 m vysokých staveb znamená nadregionální dopad. **VII. Dopady na obyvatele** Návrh nedostatečně řeší negativní vliv na: • hluk a nízkofrekvenční hluk • stroboskopický efekt • světelné zatížení • kvalitu bydlení • hodnotu nemovitostí Tyto **vlivy nejsou řádně vyhodnoceny**. **VIII. Kumulativní a systémové dopady** Není řešeno: • souběžné působení více projektů • celkové zatížení území • únosnost krajiny Hrozí **nevratná degradace území**. **IX. Absence variantního řešení** Není doloženo, že byly posuzovány jiné lokality a méně konfliktní varianty, jedná se o porušení základního principu plánování. Nebyla rovněž posouzena tzv. nulová varianta (varianta 0), tedy stav území před realizací záměru, což znemožňuje objektivní hodnocení dopadů. **X. Vyloučení EIA a nedostatečné posouzení vlivů** Navržené vymezení akceleračních oblastí má zásadní dopad i z hlediska následného povolování záměrů, neboť v těchto oblastech dochází k omezeni, resp. vyloučení standardního posuzováni vlivů na životní prostředí (EIA).	

Poř. č.	Připomínkové místo	Číslo jednací	Článek	AO	Připomínka	Vyhodnocení
					O to vyšší nároky musí být kladeny na kvalitu, úplnost a konkrétnost podkladů a vyhodnocení vlivů na životní prostředí již na úrovni tohoto návrhu, nebot" územní opatřeni dle ZOZE nemůže plnohodnotně nahradit individuální posouzení konkrétních záměrů. Předložený návrh však tyto požadavky nenaplňuje, zejména postrádá dostatečné vyhodnocení konkrétních lokálních dopadů, kumulativních vlivů více záměrů v území a jejich dopadů na krajinný ráz, obytné prostředí a veřejné zdraví. **XI. Hlavní požadavek** Požaduji: 1) **Vyřazení výše uvedené akcelerační oblasti z návrhu** nebo 2) Zároveň (pro případ, že nebude tomuto požadavku vyhověno) **požaduji, aby návrh změny č. 2 ÚRP ČR nebyl v této části schválen a byl vrácen k zásadnímu přepracování**, a to zejména po doplnění: • **Odborného hydrogeologického a hydrologického posouzení**, které vyhodnotí vliv základových konstrukcí a zemních prací na vápencové podloží, režim podzemních vod a odtokové poměry v povodí toků Lubě a Lomnička. • **Kvantifikace rozsahu odlesněni (v ha) a posouzení vlivu kácení na mikroklima a stabilitu ekosystému;** zároveň požaduji zdůvodnění přípustnosti zásahu do lesních celků, který je v přímém rozporu s prioritami umist'ování OZE dle směrnice RED lll (upřednostňování antropogenně ovlivněných ploch před volnou krajinou a lesy). • **Závazného stanoviska Úřadu pro civilní letectví a ŘLP**, které prověří přímou kolizi s letištěm Brt'ov-Jeneč a bezpečnostními zónami letového provozu. • **Biologického posouzení vlivu na Oboru Střela**, zejména s ohledem na welfare chované zvěře, akustický tlak a stroboskopický efekt v uzavřeném areálu. • **Terénního biologického a ornitologického průzkumu** (minimálně ve dvou vegetačních obdobích), se zaměřením na předměty ochrany PP Svídovec a hnízdiště kriticky ohrožených druhů. • **Specifického hodnocení vlivu na populace netopýrů**, zejména s ohledem na riziko mortality v důsledku barotraumatu a narušení potravních biotopů. • **Posouzení kumulativních vlivů v širším území**, které vyhodnotí souběžné působení více projektů a celkovou únosnost krajiny z hlediska ekologické stability. • **Expertízy o zachování funkčnosti dálkového migračního koridoru velké zvěře**, která prokáže, že nedojde k bariérovému efektu a vytlačení zvěře z území v důsledku provozního hluku a vizuálního smogu VTE. • **Posouzení vlivu na krajinný ráz prostřednictvím fotovizualizací** z klíčových dominant (Květnice, Klucanina, rozhledna Babylon) a hodnocení zásahu do dálkových pohledů. • **Právní a ekonomické analýzy dopadů na hodnotu nemovitostí a výkon vlastnických práv dotčených osob**, včetně jasného určeni odpovědnosti za vzniklou škodu při znehodnocení majetku. • **Doložení analýzy alternativ**, která prokáže reálné vyhledáváni a upřednostnění ploch v Národní databázi brownfieldů před dosud neporušeným přírodním prostředím. Do doby doplnění těchto podkladů nelze území považovat za způsobilé pro vymezení akcelerační oblasti. Podané připomínky jsou blanketní, podatel si vymezuje právo připomínky doplnit ve lhůtě 15 dnů ode dne veřejného projednání. **XII. Závěr**	

Poř. č.	Připomínkové místo	Číslo jednací	Článek	AO	Připomínka	Vyhodnocení
					Návrh v předložené podobě není dostatečně odůvodněný, není podložen odbornými daty, je v rozporu s právními předpisy ČR i EU a může mít závažné dopady na krajinu, životní prostředí i obyvatele, proto požaduji především vyřazení Územního opatření k AOV38 z návrhu Změny č. 2 Územního rozvojového plánu ČR. Pro případ, že tomuto požadavku nebude vyhověno, požaduji zásadní přepracování Návrhu Změny č. 2 ÚRP ČR tak, aby byl v souladu s právními předpisy a byly řádně vyhodnoceny jeho dopady. Žádám, aby tato připomínka byla řádně vypořádána v souladu se zákonem a aby bylo uvedeno konkrétní odůvodnění přijatého řešení.	
1446.	Krejčová Marie	MMR-35274-2026-81	99cu	AOV38	Věc: **PŘIPOMÍNKA K NÁVRHU ZMĚNY Č. 2 ÚZEMNÍHO ROZVOJOVÉHO PLÁNU ČR (§ 97 zák. č. 283/2021 Sb., stavební zákon)** **PŘIPOMÍNKY K VYHODNOCENÍ VLIVŮ NÁVRHU ZMĚNY Č. 2 ÚZEMNÍHO ROZVOJOVÉHO PLÁNU NA UDRŽITELNÝ ROZVOJ ÚZEMÍ** **PŘIPOMÍNKY K NÁVRHŮM JEDNOTLIVÝCH ÚZEMNÍCH OPATŘENÍ K AKCELERAČNÍM OBLASTEM VYMEZENÝM V NÁVRHU ZMĚNY Č. 2 ÚZEMNÍHO ROZVOJOVÉHO PLÁNU** **I. Úvod** V souladu s možností uplatnit připomínky k návrhu Změny č. 2 Územního rozvojového plánu ČR (ÚRP ČR), podávám připomínku k vymezení akcelerační oblasti pro rozvoj výroby energie z větrné energie a rozvoj výroby energie z energie slunečního záření. Územní opatření k **AOV38** **Vymezení území dotčeného připomínkami v Jihomoravském kraji:** • k.ú. 613011 Jeneč v obci Brt'ov-Jeneč (správní obvod obce s rozšířenou působností, dále jen „ORP", Blansko) • k.ú. 616010 Bukovice u Rohozce v obci Bukovice • k.ú. 739511 Rašov v obci Rašov • k.ú. 740454 Rohozec u Tišnova v obci Rohozec • k.ú. 762377 Šerkovice v obci Šerkovice • k.ú. 774634 Unín v obci Unín • k.ú. 792918 Zhoř u Rohozce v obci Zhoř (správní obvod ORP Tišnov) a současně na širší území, které může být navrženým řešením přímo či nepřímo ovlivněno. **Připomínku podávám:** • jako osoba žijící v dotčeném území • jako vlastník nemovitosti v dotčeném území • jako osoba, která může být dotčena dopady návrhu (např. z hlediska krajiny, životního prostředí či kvality života) Jedná se o území s významnými krajinnými, přírodními a obytnými hodnotami, které nejsou návrhem dostatečně respektovány. Dopad návrhu na mou osobu spočívá v tom, že: moje půda je v blízkosti VTE a bude to mít vliv negativní.	**Akceptováno.** Akcelerační oblast AOV38 – Rohozec byla vypuštěna.

Poř. č.	Připomínkové místo	Číslo jednací	Článek	AO	Připomínka	Vyhodnocení
					S návrhem týkajícím se Územního opatření k AOV38 **nesouhlasím** a požaduji jeho **vyřazení nebo zásadní přepracování**, neboť vykazuje závažné nedostatky z hlediska zákonnosti, ochrany životního prostředí i dopadů na obyvatele v dané oblasti. **II. Zákonnost a nesoulad s právními předpisy ČR** **1) Rozpor se zákonem č. 500/2004 Sb., správní řád** • § 3 – nebyl zjištěn stav bez důvodných pochybností • § 68 – nedostatečné odůvodnění Návrh **je nepřezkoumatelný**, protože neobsahuje konkrétní podklady pro dané území. **2) Rozpor se zákonem č. 100/2001 Sb. (EIA/SEA),** chybí posouzení: • kumulativních vlivů • variantního řešení • konkrétních dopadů na území Dokumentace SEA **je neúplná a věcně nedostatečná**. **3) Rozpor se zákonem č. 114/1992 Sb. (ochrana přírody a krajiny)** • ohrožení krajinného rázu (§ 12) • narušení ekologické stability • zásah do biotopů a migračních tras **4) Rozpor se stavebním zákonem** • § 18 a § 19 – ochrana hodnot území • požadavek na udržitelný rozvoj Návrh představuje industrializaci volné krajiny **bez dostatečného odůvodnění**. **III. Nesoulad s právem Evropské unie** **1) Směrnice o ptácích (2009/147/ES) a o stanovištích (92/43/EHS)** • nelze vyloučit negativní vliv na chráněné druhy • chybí dostatečné biologické podklady **Rozpor** s požadavkem vyloučení významného vlivu. **2) Směrnice EIA (2011/92/EU)** • nedostatečné zapojení veřejnosti • nedostatečné vyhodnocení vlivů **3) Směrnice RED III (2023/2413)** nebyla doložena priorita využití: • zastavěných ploch • brownfieldů • technicky narušených území Vymezení ve volné krajině je **v rozporu s principem minimalizace dopadů**. **4) Princip předběžné opatrnosti (čl. 191 SFEU)** Politika Unie v oblasti životního prostředí přispívá k sledování následujících cílů: • zachování, ochrana a zlepšování kvality životního prostředí, • ochrana lidského zdraví, • uvážlivé a racionální využívání přírodních zdrojů, **5) Evropská úmluva o krajině (European Landscape Convention), ETS No. 176**	

Poř. č.	Připomínkové místo	Číslo jednací	Článek	AO	Připomínka	Vyhodnocení
					• nedostatečná ochrana krajiny jako základní složky životního prostředí • ignorování charakteru území • nedostatečné zapojení veřejnosti do rozhodování o zásazích do krajiny **6) Aarhuská úmluva (Convention on Access to Information, Public Participation in Decision making and Access to Justice in Environmental Matters), 1998** • omezení práva veřejnosti na informace • omezení účasti veřejnosti na rozhodovacích procesech (pouze formální zapojení) • omezení práva veřejnosti na přístup k právní ochraně v záležitostech životního prostředí **<u>IV. Nedostatky SEA a podkladů</u>** • absence terénních biologických průzkumů • práce pouze s mapovými podklady (nedostatečné) • chybí reálná data o výskytu druhů • variantní řešení • posouzení vlivu na zdraví Bez těchto podkladů **nelze učinit kvalifikovaný závěr**. **<u>V. Odborné nedostatky vymezení AOV38</u>** **V.1 Kolize s bezpečností leteckého provozu a plochou pro SLZ** Navržená oblast AOV38 vykazuje přímý geografický a výškový střet s aktivně využívanou plochou pro sportovní létající zařízení (SLZ) Brt'ov-Jeneč. AO zasahuje do koridoru provádění jižního letištního okruhu. Umístěni výškových staveb v tomto prostoru představuje nepřijatelné bezpečnostní riziko pro letový provoz a je v přímém rozponu se stávajícím využitím vzdušného prostoru v dané lokalitě • Absence nezbytných odborných stanovisek (k vymezeni AO zcela chybí nebo nebylo veřejnosti předloženo vyjádření klíčových instituci hájících bezpečnost vzdušného prostoru – Úřadu pro civilní letectví, Řízení letového provozu a Provozovatele plochy pro SLZ Brťov – Jeneč). Absence těchto podkladů činí návrh v části AOV38 nepřezkoumatelným a v rozporu se zásadou zjištění stavu věci bez důvodných pochybností. **V.2 Ohrožení Přírodní památky (PP) Svídovec a biodiverzity území** Navržená oblast AOV38 se nachází v přímém vizuálním a ekologickém kontaktu s Přírodní památkou (PP) Svídovec. Přestože se akcelerační oblast s chráněným územím plošně nepřekrývá, její realizace představuje nepřípustné riziko pro předměty ochrany PP Svídovec v důsledku kumulativních a synergických vlivů, které zasahují do širšího okolí bez ohledu na formální hranice chráněného území: • **Zásah do hydrogeologie a vodního režimu:** ymezená akcelerační oblast AOV38 a PP Svídovec tvoří z hlediska geomorfologie a hydrologie jeden funkční celek v rámci povodí potoka Lubě (č. h. p. 4-15-02-054). Vzhledem k masivnímu charakteru základových konstrukcí VTE (stovky tun betonu a ocel zasahující do hloubky podloží) existuje důvodné riziko narušení puklinových systémů podzemních vod. Tato změna může vést k destabilizaci vlhkostních poměrů v PP Svídovec, na které je existenčně vázána vzácná flóra (např. Botrychium lunaria). Dokumentace SEA zcela postrádá odborné posouzeni těchto hydrologických vazeb, což činí návrh v této části nepřezkoumatelným. • **Ohrožení vzácné flóry a změna mikroklimatu:** Existence unikátních vápnomilných společenstev PP Svídovec, zejména kriticky citlivé vratičky měsíční (Botrychium lunaria), medovníku meduňkolistého, vemeníku dvoulistého a lilie zlatohlavé, je přímo závislá na stabilním mikroklimatu lokality. Turbulence a míchání vzdušných mas rotory VTE o výšce 185 m v dosahu chráněného	

Poř. č.	Připomínkové místo	Číslo jednací	Článek	AO	Připomínka	Vyhodnocení
					území způsobují zvýšený výpar a změny teploty přízemních vrstev vzduchu. Tyto mikroklimatické anomálie mohou vést k vysušování stanovišť a degradaci vzácných fytocenóz. Předložená dokumentace SEA zcela postrádá expertní posouzení vlivu těchto změn na konkrétní předměty ochrany PP, což činí návrh v této části neodborným a neúplným. • **Vliv na chráněnou faunu (netopýři a hmyz):** Umístěni výškových staveb o celkové výšce 185 m do území, které je s PP Svídovec úzce ekologicky propojeno, představuje potenciální riziko zvýšené mortality chráněných druhů letounů (netopýrů) v důsledku barotrauma. Vzhledem k tomu, že PP Svídovec plní funkci klíčového úkrytu (refugia) a okolní plochy v AOV38 slouží jako nezbytný potravní biotop, lze důvodně předpokládat negativní ovlivnění životního cyklu dotčených populací a vznik bariérového efektu pro ptactvo a hmyz. Dokumentace SEA tato rizika a funkční ekosystémové vazby v krajině zcela opomíjí a nepředkládá relevantní odborné podklady, které by tato rizika mohly spolehlivě vyvrátit. • **Narušení krajinného rázu a integrity území:** Návrh nerespektuje vizuální integritu dominanty PP Svídovec. Vztyčeni průmyslových objektů o výšce 185 m v bezprostředním pohledovém horizontu této přírodní památky drasticky znehodnocuje její estetický a krajinotvorný význam. Vzhledem k extrémnímu výškovému parametru staveb dochází k narušení krajinného rázu v celém dotčeném území, přičemž vzdálenost jednotek kilometrů je pro eliminaci tohoto negativního vizuálního ovlivnění zcela nedostatečná. Dokumentace SEA tato rizika a funkční ekosystémové vazby v krajině zcela opomíjí a nepředkládá relevantní odborné podklady, které by tato rizika mohly spolehlivě vyvrátit. Vzhledem k absenci relevantních odborných podkladů k výše uvedeným bodům nelze v této fázi učinit kvalifikovaný závěr o přijatelnosti lokality AOV38. **V.3 Rozpor vymezeni s ochranou dálkového migračního koridoru:** Návrh textové části Opatření obecné povahy (OOP) stanovuje jako závaznou podmínku, že záměry OZE budou umíst'ovány mimo plochy a koridory územního systému ekologické stability a mimo regionální a nadregionální biokoridory. Navržené plošné vymezeni akcelerační oblasti AOV38 Rohozec je však s touto vlastní podmínkou v přímém věcném rozporu, neboť do své plochy zahrnuje a přímo protíná zákonem chráněný dálkový migrační koridor. Předpoklad, že funkčnost koridoru lze zachovat pouhou lokalizaci paty stožárů mimo jeho osu, je z odborného hlediska neudržitelný. Vzhledem k celkovým parametrům VTE (výška 185 m) a jejich kumulativnímu akustickému a vizuálnímu vlivu může dojit k faktickému zablokování migrační prostupnosti a znehodnoceni celého segmentu DMK. Vymezení akcelerační oblasti v takto definovaném střetu s dálkovým migračním koridorem zakládá vnitřní rozpor v návrhu OOP, pročež nelze bez doplňujících odborných studií učinit kvalifikovaný závěr o přijatelnosti lokality. **V.4 Ohroženi funkčnosti Obory Střela:** Navržená oblast AOV38 se nachází v bezprostřední blízkosti (cca 600 m) trvale oploceného areálu Obory Střela, sloužícího k intenzivnímu chovu mufloni a daňčí zvěře. Vzhledem k tomu, že zvěř v uzavřené oboře nemá možnost přirozeného úniku před hlukem, infrazvukem a stroboskopickým efektem rotorů, představuje provoz VTE o výšce 185 m extrémní biologickou zátěž a riziko chronického stresu chovaných populací. Umístění takto rozměrných staveb vedle chovného areálu přímo znehodnocuje dlouhodobý hospodářský záměr a investice do správy tohoto území. Absence vyhodnocení vlivů na toto specifické hospodařeni v krajině a pohodu zvířat (welfare) znemožňuje objektivní posouzení přijatelnosti záměru.	

Poř. č.	Připomínkové místo	Číslo jednací	Článek	AO	Připomínka	Vyhodnocení
					V.5 Ohrožení ptactva a jeho migračních tras: Vymezené území AOV38 a přilehlá PP Svídovec tvoří funkční celek, který je domovem řady chráněných druhů ptactva, pro které větrné elektrárny představuji přímé ohrožení kolizemi s rotory i nepřímé riziko v podobě ztráty biotopu. V tomto území je potvrzen výskyt a hnízdění druhů s velkým akčním rádiem, jako je včelojed lesní, luňák červený nebo čáp černý, pro které představují rotory o výšce 185 m v otevřené krajině fatální riziko při lovu. Okolní smíšené a listnaté lesy jsou zároveň klíčovým hnízdním biotopem silně ohroženého krutihlava obecného (Jynx torquilla) a lejska bělokrkého (Ficedula albicollis). Pro tyto lesní druhy představuje provoz VTE v bezprostřední blízkosti porostů trvalý rušivý faktor v podobě hluku a vizuálního smogu, který může vést k opuštění hnízdišť. Celá oblast navíc slouží jako lokální tahová cesta ptactva a vznik “stěny" z větrných elektráren nutí ptáky tyto trasy měnit, což zvyšuje jejich energetický výdej a stres. V předložené dokumentaci SEA zcela chybí relevantní terénní ornitologický průzkum, který by vyhodnotil sezónní výskyt a hustotu přeletů těchto druhů přes vymezené území. Bez těchto odborných podkladů nelze učinit kvalifikovaný závěr o přijatelnosti záměru. **V.6 Ohrožení povrchových vod a hydrologického režimu území:** Vymezené území AOV38 představuje významnou plochu pro zadržování vody v krajině, která může přímo ovlivňovat hydrologickou stabilitu povodí řek Lubě a Lomničky. výstavba větrných elektráren a doprovodné technické infrastruktury (příjezdové komunikace pro těžkou techniku, rozsáhlé manipulační a montážní plochy) může vést k plošnému záboru a silnému zhutnění půdy. Tento zásah může snižovat přirozenou schopnost území vsakovat srážkovou vodu a zvyšovat koeficient povrchového odtoku. Zrychlený odtok z takto rozsáhlých zpevněných ploch představuje riziko pro koryta obou zmíněných toků, kde může docházet k nárazovému přetížení jejich kapacity, zvýšené erozi a následnému zhoršení kvality vody v níže položených obcích. Zásadní riziko představuje již samotná fáze výstavby, kdy při rozsáhlých zemních pracích a zakládání patek v citlivém vápencovém podloží může dojit k narušení či znečištění kolektorů podzemních vod. Přítomnost těžké stavební mechanizace a manipulace s provozními hmotami a betonovými směsmi v blízkosti PP Svídovec představuje riziko úniku látek, které se v tomto typu propustného podloží mohou šířit velmi rychle. Dokumentace nedostatečně vyhodnocuje rizika spojená s přítomností technologických náplní (oleje, chladicí kapaliny) a zcela opomíjí krizové scénáře pro případ technické havárie či požáru, které by v této lokalitě mohly vést k ohrožení zdrojů podzemních vod. Vzhledem k absenci odborného hydrologického posouzení vlivu výstavby i provozu na odtokové poměry a čistotu vod v dotčeném území nelze učinit kvalifikovaný závěr o přijatelnosti záměru. **V.7 Rozpor s prioritami umisťování OZE (Směrnice RED III a zákon č. 183/2006 Sb. I 283/2021 Sb.)** Navržené vymezení oblasti AOV38 je v přímém rozporu s evropskou směrnicí RED III (2023/2413) a její probíhající transpozici do českého právního řádu (zejména v souvislosti se zákonem č. 458/2000 Sb., energetický zákon, a stavebním zákonem). Tato legislativa jasně definuje, že pro rozvoj obnovitelných zdrojů mají být prioritně využívány tzv. „akcelerační zóny“, které jsou umisťovány na ekologicky zasažené plochy (brownfieldy, plochy u dálnic, průmyslové areály, degradované plochy). Lokalita AOV38 však sestává z dosud neporušených travnatých ploch, zemědělské půdy a především rozsáhlých lesních porostů. Umístění větrných elektráren do těchto biologicky cenných lokalit je v zásadním rozporu s principem prioritního využívání antropogenně ovlivněných ploch. V dokumentaci není uvedena informace o konkrétním rozsahu (v hektarech) nezbytného trvalého i dočasného odlesnění. Instalace moderních větrných elektráren vyžaduje vybudování extrémně širokých a zpevněných příjezdových koridorů pro nadrozměrnou techniku, stejně jako rozsáhlých manipulačních ploch. Plošné kácení lesů v této lokalitě může mít devastující dopady na stabilitu krajiny, které dokumentace dostatečně nereflektuje. Konkrétně může dojít k:	

Poř. č.	Připomínkové místo	Číslo jednací	Článek	AO	Připomínka	Vyhodnocení
					• **Destrukci lesního mikroklimatu:** Vznik technických koridorů v souvislých lesních celcích narušuje přirozené migrační trasy a životní prostor lesní zvěře. • **Fragmentaci biotopů:** Vznik technických koridorů v souvislých lesních celcích narušuje přirozené migrační trasy a životní prostor lesní zvěře. • **Trvalé ztrátě biodiverzity:** Odstranění vzrostlých porostů představuje ztrátu, kterou nelze plnohodnotně kompenzovat náhradní výsadbou v jiné lokalitě z důvodu odlišných stanovištních podmínek Vzhledem k tomu, že dokumentace nekvantifikuje rozsah kácení ani nevyhodnocuje jeho sekundární vlivy na stabilitu lesních ekosystémů, nelze považovat záměr za dostatečně posouzený a přípustný. **VI. Narušení krajiny a životního prostředí** Navržené řešení povede k: • zásadní změně krajinného rázu • narušení horizontů a dálkových pohledů • vzniku bariér v krajině • narušení ekologické konektivity • znehodnocení zemědělské půdy • zničení migračních tras živočichů Výška staveb 180 m vysokých staveb znamená nadregionální dopad. **VII. Dopady na obyvatele** Návrh nedostatečně řeší negativní vliv na: • hluk a nízkofrekvenční hluk • stroboskopický efekt • světelné zatížení • kvalitu bydlení • hodnotu nemovitostí Tyto **vlivy nejsou řádně vyhodnoceny**. **VIII. Kumulativní a systémové dopady** Není řešeno: • souběžné působení více projektů • celkové zatížení území • únosnost krajiny Hrozí **nevratná degradace území**. **IX. Absence variantního řešení** Není doloženo, že byly posuzovány jiné lokality a méně konfliktní varianty, jedná se o porušení základního principu plánování. Nebyla rovněž posouzena tzv. nulová varianta (varianta 0), tedy stav území před realizací záměru, což znemožňuje objektivní hodnocení dopadů. **X. Vyloučení EIA a nedostatečné posouzení vlivů** Navržené vymezení akceleračních oblastí má zásadní dopad i z hlediska následného povolování záměrů, neboť v těchto oblastech dochází k omezeni, resp. vyloučení standardního posuzováni vlivů na životní prostředí (EIA). O to vyšší nároky musí být kladeny na kvalitu, úplnost a konkrétnost podkladů a vyhodnocení vlivů na životní prostředí již na úrovni tohoto návrhu, neboť územní opatřeni dle ZOZE nemůže plnohodnotně nahradit individuální posouzení konkrétních záměrů.	

Poř. č.	Připomínkové místo	Číslo jednací	Článek	AO	Připomínka	Vyhodnocení
					Předložený návrh však tyto požadavky nenaplňuje, zejména postrádá dostatečné vyhodnocení konkrétních lokálních dopadů, kumulativních vlivů více záměrů v území a jejich dopadů na krajinný ráz, obytné prostředí a veřejné zdraví. **XI. Hlavní požadavek** Požaduji: 1) **Vyřazení výše uvedené akcelerační oblasti z návrhu** nebo 2) Zároveň (pro případ, že nebude tomuto požadavku vyhověno) **požaduji, aby návrh změny č. 2 ÚRP ČR nebyl v této části schválen a byl vrácen k zásadnímu přepracování**, a to zejména po doplnění: • **Odborného hydrogeologického a hydrologického posouzení**, které vyhodnotí vliv základových konstrukcí a zemních prací na vápencové podloží, režim podzemních vod a odtokové poměry v povodí toků Lubě a Lomnička. • **Kvantifikace rozsahu odlesněni (v ha) a posouzení vlivu kácení na mikroklima a stabilitu ekosystému;** zároveň požaduji zdůvodnění přípustnosti zásahu do lesních celků, který je v přímém rozporu s prioritami umist'ování OZE dle směrnice RED III (upřednostňování antropogenně ovlivněných ploch před volnou krajinou a lesy). • **Závazného stanoviska Úřadu pro civilní letectví a ŘLP**, které prověří přímou kolizi s letištěm Brt'ov-Jeneč a bezpečnostními zónami letového provozu. • **Biologického posouzení vlivu na Oboru Střela**, zejména s ohledem na welfare chované zvěře, akustický tlak a stroboskopický efekt v uzavřeném areálu. • **Terénního biologického a ornitologického průzkumu** (minimálně ve dvou vegetačních obdobích), se zaměřením na předměty ochrany PP Svídovec a hnízdiště kriticky ohrožených druhů. • **Specifického hodnocení vlivu na populace netopýrů**, zejména s ohledem na riziko mortality v důsledku barotraumatu a narušení potravních biotopů. • **Posouzení kumulativních vlivů v širším území**, které vyhodnotí souběžné působení více projektů a celkovou únosnost krajiny z hlediska ekologické stability. • **Expertízy o zachování funkčnosti dálkového migračního koridoru velké zvěře**, která prokáže, že nedojde k bariérovému efektu a vytlačení zvěře z území v důsledku provozního hluku a vizuálního smogu VTE. • **Posouzení vlivu na krajinný ráz prostřednictvím fotovizualizací** z klíčových dominant (Květnice, Klucanina, rozhledna Babylon) a hodnocení zásahu do dálkových pohledů. • **Právní a ekonomické analýzy dopadů na hodnotu nemovitostí a výkon vlastnických práv dotčených osob**, včetně jasného určeni odpovědnosti za vzniklou škodu při znehodnocení majetku. • **Doložení analýzy alternativ**, která prokáže reálné vyhledáváni a upřednostnění ploch v Národní databázi brownfieldů před dosud neporušeným přírodním prostředím. Do doby doplnění těchto podkladů nelze území považovat za způsobilé pro vymezení akcelerační oblasti. Podané připomínky jsou blanketní, podatel si vymezuje právo připomínky doplnit ve lhůtě 15 dnů ode dne veřejného projednání. **XII. Závěr** Návrh v předložené podobě není dostatečně odůvodněný, není podložen odbornými daty, je v rozporu s právními předpisy ČR i EU a může mít závažné dopady na krajinu, životní prostředí i obyvatele, proto požaduji především vyřazení Územního opatření k AOV38 z návrhu Změny č. 2 Územního rozvojového plánu ČR.	

Poř. č.	Připomínkové místo	Číslo jednací	Článek	AO	Připomínka	Vyhodnocení
					Pro případ, že tomuto požadavku nebude vyhověno, požaduji zásadní přepracování Návrhu Změny č. 2 ÚRP ČR tak, aby byl v souladu s právními předpisy a byly řádně vyhodnoceny jeho dopady. Žádám, aby tato připomínka byla řádně vypořádána v souladu se zákonem a aby bylo uvedeno konkrétní odůvodnění přijatého řešení.	
1447.	Dvořák Vojtěch	MMR-35275-2026-81	99czzs	AOV98	Věc: **PŘIPOMÍNKAK NÁVRHU ZMĚNY Č. 2 ÚZEMNÍHO ROZVOJOVÉHO PLÁNU ČR (§ 97 zák. č. 283/2021 Sb., stavební zákon)** **PŘIPOMÍNKY K VYHODNOCENÍ VLIVŮ NÁVRHU ZMĚNY Č. 2 ÚZEMNÍHO ROZVOJOVÉHO PLÁNU NA UDRŽITELNÝ ROZVOJ ÚZEMÍ** **PŘIPOMÍNKY K NÁVRHŮM JEDNOTLIVÝCH ÚZEMNÍCH OPATŘENÍ K AKCELERAČNÍM OBLASTEM VYMEZENÝM V NÁVRHU ZMĚNY Č. 2 ÚZEMNÍHO ROZVOJOVÉHO PLÁNU** **I. Úvod** V souladu s možností uplatnit připomínky k návrhu Změny č. 2 Územního rozvojového plánu ČR (ÚRP ČR), podávám připomínku k vymezení akcelerační oblasti pro rozvoj výroby energie z větrné energie a rozvoj výroby energie z energie slunečního záření. **Vymezení území dotčeného připomínkami: obec Dřínov, katastrální území 633 101, kraj Zlínský** Územní opatření k **AOV98** a současně na širší území, které může být navrženým řešením přímo či nepřímo ovlivněno. **Připomínku podávám:** • jako osoba žijící v dotčeném území • jako vlastník nemovitosti v dotčeném území • jako osoba, která může být dotčena dopady návrhu (např. z hlediska krajiny, životního prostředí či kvality života) Jedná se o území s významnými krajinnými, přírodními a obytnými hodnotami, které nejsou návrhem dostatečně respektovány. Dopad návrhu na mou osobu spočívá v tom, že: viz důvody výše S návrhem týkajícím se Územního opatření k **AOV98 nesouhlasím** a požaduji jeho **vyřazení nebo zásadní přepracování**, neboť vykazuje závažné nedostatky z hlediska zákonnosti, ochrany životního prostředí i dopadů na obyvatele v dané oblasti. **II. Zákonnost a nesoulad s právními předpisy ČR** **1) Rozpor se zákonem č. 500/2004 Sb., správní řád** • § 3 – nebyl zjištěn stav bez důvodných pochybností • § 68 – nedostatečné odůvodnění Návrh **je nepřezkoumatelný**, protože neobsahuje konkrétní podklady pro dané území. **2) Rozpor se zákonem č. 100/2001 Sb. (EIA/SEA),** chybí posouzení: • kumulativních vlivů • variantního řešení • konkrétních dopadů na území Dokumentace SEA **je neúplná a věcně nedostatečná**.	**Akceptováno.** Akcelerační oblast AOV98 – Tetětice byla vypuštěna.

Poř. č.	Připomínkové místo	Číslo jednací	Článek	AO	Připomínka	Vyhodnocení
					3) Rozpor se zákonem č. 114/1992 Sb. (ochrana přírody a krajiny) • ohrožení krajinného rázu (§ 12) • narušení ekologické stability • zásah do biotopů a migračních tras **4) Rozpor se stavebním zákonem** • § 18 a § 19 – ochrana hodnot území • požadavek na udržitelný rozvoj Návrh představuje industrializaci volné krajiny **bez dostatečného odůvodnění**. **III. Nesoulad s právem Evropské unie** **1) Směrnice o ptácích (2009/147/ES) a o stanovištích (92/43/EHS)** • nelze vyloučit negativní vliv na chráněné druhy • chybí dostatečné biologické podklady **Rozpor** s požadavkem vyloučení významného vlivu. **2) Směrnice EIA (2011/92/EU)** • nedostatečné zapojení veřejnosti • nedostatečné vyhodnocení vlivů **3) Směrnice RED III (2023/2413)** nebyla doložena priorita využití: • zastavěných ploch • brownfieldů • technicky narušených území Vymezení ve volné krajině je **v rozporu s principem minimalizace dopadů**. **4) Princip předběžné opatrnosti (čl. 191 SFEU)** Politika Unie v oblasti životního prostředí přispívá k sledování následujících cílů: • zachování, ochrana a zlepšování kvality životního prostředí, • ochrana lidského zdraví, • uvážlivé a racionální využívání přírodních zdrojů, **5) Evropská úmluva o krajině (European Landscape Convention), ETS No. 176** • nedostatečná ochrana krajiny jako základní složky životního prostředí • ignorování charakteru území • nedostatečné zapojení veřejnosti do rozhodování o zásazích do krajiny **6) Aarhuská úmluva (Convention on Access to Information, Public Participation in Decision making and Access to Justice in Environmental Matters), 1998** • omezení práva veřejnosti na informace • omezení účasti veřejnosti na rozhodovacích procesech (pouze formální zapojení) • omezení práva veřejnosti na přístup k právní ochraně v záležitostech životního prostředí **IV. Nedostatky SEA a podkladů** • absence terénních biologických průzkumů	

Poř. č.	Připomínkové místo	Číslo jednací	Článek	AO	Připomínka	Vyhodnocení
					• práce pouze s mapovými podklady (nedostatečné) • chybí reálná data o výskytu druhů • variantní řešení • posouzení vlivu na zdraví Bez těchto podkladů **nelze učinit kvalifikovaný závěr**. **V. Narušení krajiny a životního prostředí** Navržené řešení povede k: • zásadní změně krajinného rázu • narušení horizontů a dálkových pohledů • vzniku bariér v krajině • narušení ekologické konektivity • znehodnocení zemědělské půdy • zničení migračních tras živočichů Výška staveb (180 m a vyšší) **znamená nadregionální dopad**. **VI. Dopady na obyvatele** Návrh nedostatečně řeší negativní vliv na: • hluk a nízkofrekvenční hluk • stroboskopický efekt • světelné zatížení • kvalitu bydlení • hodnotu nemovitostí Tyto **vlivy nejsou řádně vyhodnoceny**. **VII. Kumulativní a systémové dopady** Není řešeno: • souběžné působení více projektů • celkové zatížení území • únosnost krajiny Hrozí **nevratná degradace území**. **VIII. Absence variantního řešení** Není doloženo, že byly posuzovány jiné lokality a méně konfliktní varianty, jedná se o porušení základního principu plánování. Nebyla rovněž posouzena tzv. nulová varianta (varianta 0), tedy stav území před realizací záměru, což znemožňuje objektivní hodnocení dopadů. **IX. Vyloučení EIA a nedostatečné posouzení vlivů** Navržené vymezení akceleračních oblastí má zásadní dopad i z hlediska následného povolování záměrů, nebot" v těchto oblastech dochází k omezeni, resp. vyloučení standardního posuzováni vlivů na životní prostředí (EIA). O to vyšší nároky musí být kladeny na kvalitu, úplnost a konkrétnost podkladů a vyhodnocení vlivů na životní prostředí již na úrovni tohoto návrhu, nebot" územní opatřeni dle ZOZE nemůže plnohodnotně nahradit individuální posouzení konkrétních záměrů. Předložený návrh však tyto požadavky nenaplňuje, zejména postrádá dostatečné vyhodnocení konkrétních lokálních dooadů, kumulativních vlivů více záměrů v území a ejich dopadů na krajinný ráz, obytné prostředí a veřejné zdraví.	

Poř. č.	Připomínkové místo	Číslo jednací	Článek	AO	Připomínka	Vyhodnocení
					<u>X. Hlavní požadavek</u> Navrhuji: 1) **Vyřazení výše uvedené akcelerační oblasti z návrhu** nebo 2) Zároveň (pro případ, že nebude tomuto požadavku vyhověno) **požaduji, aby návrh změny č. 2 ÚRP ČR nebyl v této části schválen a byl vrácen k zásadnímu přepracování**, a to zejména po doplnění: • posouzení vlivu na lokality Natura 2000 dle čl. 6 odst. 3 směrnice 92/43/EHS • dostatečný biologický průzkumu odpovídající metodikám MŽP v různých ročních obdobích • hodnocení vlivu na populace netopýrů • posouzení kumulativních vlivů v širším území • hodnocení dopadů na krajinný ráz • hodnocení dopadů na využití nemovitostí vlastníků v dosahu navrhovaných 500 m od obytné zástavby a přímý dopad vymezení AO na výkon vlastnických práv těchto vlastníků,včetně uvedení metodiky, na základě které se určuje vzdálenost odzastavěného území • zdůvodnění nevyužití brownfieldů a narušených území uvedených v Národní databázi brownfieldů Do doby doplnění těchto podkladů nelze území považovat za způsobilé pro vymezení akcelerační oblasti. Podané připomínky jsou blanketní, podatel si vymezuje právo připomínky doplnit ve lhůtě 15 dnů ode dne veřejného projednání. **<u>XI. Závěr</u>** Návrh v předložené podobě není dostatečně odůvodněný, není podložen odbornými daty, je v rozporu s právními předpisy ČR i EU a může mít závažné dopady na krajinu, životní prostředí i obyvatele, proto požaduji především vyřazení Územního opatření k AOV98 z návrhu Změny č. 2 Územního rozvojového plánu ČR. Pro případ, že tomuto požadavku nebude vyhověno, požaduji zásadní přepracování Návrhu Změny č. 2 ÚRP ČR tak, aby byl v souladu s právními předpisy a byly řádně vyhodnoceny jeho dopady. Žádám, aby tato připomínka byla řádně vypořádána v souladu se zákonem a aby bylo uvedeno konkrétní odůvodnění přijatého řešení.	
1448.	Opat Zdeněk	MMR-35276-2026-81	99cu	AOV38	Věc: **PŘIPOMÍNKA K NÁVRHU ZMĚNY Č. 2 ÚZEMNÍHO ROZVOJOVÉHO PLÁNU ČR (§ 97 zák. č. 283/2021 Sb., stavební zákon)** **PŘIPOMÍNKY K VYHODNOCENÍ VLIVŮ NÁVRHU ZMĚNY Č. 2 ÚZEMNÍHO ROZVOJOVÉHO PLÁNU NA UDRŽITELNÝ ROZVOJ ÚZEMÍ** **PŘIPOMÍNKY K NÁVRHŮM JEDNOTLIVÝCH ÚZEMNÍCH OPATŘENÍ K AKCELERAČNÍM OBLASTEM VYMEZENÝM V NÁVRHU ZMĚNY Č. 2 ÚZEMNÍHO ROZVOJOVÉHO PLÁNU** **<u>I. Úvod</u>** V souladu s možností uplatnit připomínky k návrhu Změny č. 2 Územního rozvojového plánu ČR (ÚRP ČR), podávám připomínku k vymezení akcelerační oblasti pro rozvoj výroby energie z větrné energie a rozvoj výroby energie z energie slunečního záření. Územní opatření k **AOV38** **Vymezení území dotčeného připomínkami v Jihomoravském kraji:**	**Akceptováno.** Akcelerační oblast AOV38 – Rohozec byla vypuštěna.

Poř. č.	Připomínkové místo	Číslo jednací	Článek	AO	Připomínka	Vyhodnocení
					• k.ú. 613011 Jeneč v obci Brt'ov-Jeneč (správní obvod obce s rozšířenou působností, dále jen „ORP", Blansko) • k.ú. 616010 Bukovice u Rohozce v obci Bukovice • k.ú. 739511 Rašov v obci Rašov • k.ú. 740454 Rohozec u Tišnova v obci Rohozec • k.ú. 762377 Šerkovice v obci Šerkovice • k.ú. 774634 Unín v obci Unín • k.ú. 792918 Zhoř u Rohozce v obci Zhoř (správní obvod ORP Tišnov) a současně na širší území, které může být navrženým řešením přímo či nepřímo ovlivněno. **Připomínku podávám:** • jako osoba žijící v dotčeném území • jako osoba, která může být dotčena dopady návrhu (např. z hlediska krajiny, životního prostředí či kvality života) Jedná se o území s významnými krajinnými, přírodními a obytnými hodnotami, které nejsou návrhem dostatečně respektovány. Dopad návrhu na mou osobu spočívá v tom, že: ovlivňuje mé zdraví. S návrhem týkajícím se Územního opatření k AOV38 **nesouhlasím** a požaduji jeho **vyřazení nebo zásadní přepracování**, neboť vykazuje závažné nedostatky z hlediska zákonnosti, ochrany životního prostředí i dopadů na obyvatele v dané oblasti. **II. Zákonnost a nesoulad s právními předpisy ČR** **1) Rozpor se zákonem č. 500/2004 Sb., správní řád** • § 3 – nebyl zjištěn stav bez důvodných pochybností • § 68 – nedostatečné odůvodnění Návrh **je nepřezkoumatelný**, protože neobsahuje konkrétní podklady pro dané území. **2) Rozpor se zákonem č. 100/2001 Sb. (EIA/SEA),** chybí posouzení: • kumulativních vlivů • variantního řešení • konkrétních dopadů na území Dokumentace SEA **je neúplná a věcně nedostatečná**. **3) Rozpor se zákonem č. 114/1992 Sb. (ochrana přírody a krajiny)** • ohrožení krajinného rázu (§ 12) • narušení ekologické stability • zásah do biotopů a migračních tras **4) Rozpor se stavebním zákonem** • § 18 a § 19 – ochrana hodnot území • požadavek na udržitelný rozvoj Návrh představuje industrializaci volné krajiny **bez dostatečného odůvodnění**. **III. Nesoulad s právem Evropské unie** **1) Směrnice o ptácích (2009/147/ES) a o stanovištích (92/43/EHS)** • nelze vyloučit negativní vliv na chráněné druhy • chybí dostatečné biologické podklady	

Poř. č.	Připomínkové místo	Číslo jednací	Článek	AO	Připomínka	Vyhodnocení
					Rozpor s požadavkem vyloučení významného vlivu. **2) Směrnice EIA (2011/92/EU)** • nedostatečné zapojení veřejnosti • nedostatečné vyhodnocení vlivů **3) Směrnice RED III (2023/2413)** nebyla doložena priorita využití: • zastavěných ploch • brownfieldů • technicky narušených území Vymezení ve volné krajině je **v rozporu s principem minimalizace dopadů**. **4) Princip předběžné opatrnosti (čl. 191 SFEU)** Politika Unie v oblasti životního prostředí přispívá k sledování následujících cílů: • zachování, ochrana a zlepšování kvality životního prostředí, • ochrana lidského zdraví, • uvážlivé a racionální využívání přírodních zdrojů, **5) Evropská úmluva o krajině (European Landscape Convention), ETS No. 176** • nedostatečná ochrana krajiny jako základní složky životního prostředí • ignorování charakteru území • nedostatečné zapojení veřejnosti do rozhodování o zásazích do krajiny **6) Aarhuská úmluva (Convention on Access to Information, Public Participation in Decision making and Access to Justice in Environmental Matters), 1998** • omezení práva veřejnosti na informace • omezení účasti veřejnosti na rozhodovacích procesech (pouze formální zapojení) • omezení práva veřejnosti na přístup k právní ochraně v záležitostech životního prostředí **IV. Nedostatky SEA a podkladů** • absence terénních biologických průzkumů • práce pouze s mapovými podklady (nedostatečné) • chybí reálná data o výskytu druhů • variantní řešení • posouzení vlivu na zdraví Bez těchto podkladů **nelze učinit kvalifikovaný závěr**. **V. Odborné nedostatky vymezení AOV38** **V.1 Kolize s bezpečností leteckého provozu a plochou pro SLZ** Navržená oblast AOV38 vykazuje přímý geografický a výškový střet s aktivně využívanou plochou pro sportovní létající zařízení (SLZ) Brt'ov-Jeneč. AO zasahuje do koridoru provádění jižního letištního okruhu. Umístěni výškových staveb v tomto prostoru představuje nepřijatelné bezpečnostní riziko pro letový provoz a je v přímém rozponu se stávajícím využitím vzdušného prostoru v dané lokalitě • Absence nezbytných odborných stanovisek (k vymezeni AO zcela chybí nebo nebylo veřejnosti předloženo vyjádření klíčových instituci hájících bezpečnost vzdušného prostoru – Úřadu pro civilní letectví, Řízení letového provozu a Provozovatele plochy pro SLZ Brťov – Jeneč). Absence těchto podkladů činí návrh v části AOV38 nepřezkoumatelným a v rozporu se zásadou zjištění stavu věci bez důvodných pochybností.	

Poř. č.	Připomínkové místo	Číslo jednací	Článek	AO	Připomínka	Vyhodnocení
					V.2 Ohrožení Přírodní památky (PP) Svídovec a biodiverzity území Navržená oblast AOV38 se nachází v přímém vizuálním a ekologickém kontaktu s Přírodní památkou (PP) Svídovec. Přestože se akcelerační oblast s chráněným územím plošně nepřekrývá, její realizace představuje nepřípustné riziko pro předměty ochrany PP Svídovec v důsledku kumulativních a synergických vlivů, které zasahují do širšího okolí bez ohledu na formální hranice chráněného území: • **Zásah do hydrogeologie a vodního režimu:** ymezená akcelerační oblast AOV38 a PP Svídovec tvoří z hlediska geomorfologie a hydrologie jeden funkční celek v rámci povodí potoka Lubě (č. h. p. 4-15-02-054). Vzhledem k masivnímu charakteru základových konstrukcí VTE (stovky tun betonu a ocel zasahující do hloubky podloží) existuje důvodné riziko narušení puklinových systémů podzemních vod. Tato změna může vést k destabilizaci vlhkostních poměrů v PP Svídovec, na které je existenčně vázána vzácná flóra (např. Botrychium lunaria). Dokumentace SEA zcela postrádá odborné posouzeni těchto hydrologických vazeb, což činí návrh v této části nepřezkoumatelným. • **Ohrožení vzácné flóry a změna mikroklimatu:** Existence unikátních vápnomilných společenstev PP Svídovec, zejména kriticky citlivé vratičky měsíční (Botrychium lunaria), medovníku meduňkolistého, vemeníku dvoulistého a lilie zlatohlavé, je přímo závislá na stabilním mikroklimatu lokality. Turbulence a míchání vzdušných mas rotory VTE o výšce 185 m v dosahu chráněného území způsobují zvýšený výpar a změny teploty přízemních vrstev vzduchu. Tyto mikroklimatické anomálie mohou vést k vysušování stanovišť a degradaci vzácných fytocenóz. Předložená dokumentace SEA zcela postrádá expertní posouzení vlivu těchto změn na konkrétní předměty ochrany PP, což činí návrh v této části neodborným a neúplným. • **Vliv na chráněnou faunu (netopýři a hmyz):** Umístěni výškových staveb o celkové výšce 185 m do území, které je s PP Svídovec úzce ekologicky propojeno, představuje potenciální riziko zvýšené mortality chráněných druhů letounů (netopýrů) v důsledku barotrauma. Vzhledem k tomu, že PP Svídovec plní funkci klíčového úkrytu (refugia) a okolní plochy v AOV38 slouží jako nezbytný potravní biotop, lze důvodně předpokládat negativní ovlivnění životního cyklu dotčených populací a vznik bariérového efektu pro ptactvo a hmyz. Dokumentace SEA tato rizika a funkční ekosystémové vazby v krajině zcela opomíjí a nepředkládá relevantní odborné podklady, které by tato rizika mohly spolehlivě vyvrátit. • **Narušení krajinného rázu a integrity území:** Návrh nerespektuje vizuální integritu dominanty PP Svídovec. Vztyčeni průmyslových objektů o výšce 185 m v bezprostředním pohledovém horizontu této přírodní památky drasticky znehodnocuje její estetický a krajinotvorný význam. Vzhledem k extrémnímu výškovému parametru staveb dochází k narušení krajinného rázu v celém dotčeném území, přičemž vzdálenost jednotek kilometrů je pro eliminaci tohoto negativního vizuálního ovlivnění zcela nedostatečná. Dokumentace SEA tato rizika a funkční ekosystémové vazby v krajině zcela opomíjí a nepředkládá relevantní odborné podklady, které by tato rizika mohly spolehlivě vyvrátit. Vzhledem k absenci relevantních odborných podkladů k výše uvedeným bodům nelze v této fázi učinit kvalifikovaný závěr o přijatelnosti lokality AOV38. **V.3 Rozpor vymezeni s ochranou dálkového migračního koridoru:** Návrh textové části Opatření obecné povahy (OOP) stanovuje jako závaznou podmínku, že záměry OZE budou umíst'ovány mimo plochy a koridory územního systému ekologické stability a mimo regionální a nadregionální biokoridory. Navržené plošné vymezeni akcelerační oblasti AOV38 Rohozec je však s	

Poř. č.	Připomínkové místo	Číslo jednací	Článek	AO	Připomínka	Vyhodnocení
					touto vlastní podmínkou v přímém věcném rozporu, neboť do své plochy zahrnuje a přímo protíná zákonem chráněný dálkový migrační koridor. Předpoklad, že funkčnost koridoru lze zachovat pouhou lokalizaci paty stožárů mimo jeho osu, je z odborného hlediska neudržitelný. Vzhledem k celkovým parametrům VTE (výška 185 m) a jejich kumulativnímu akustickému a vizuálnímu vlivu může dojit k faktickému zablokování migrační prostupnosti a znehodnoceni celého segmentu DMK. Vymezení akcelerační oblasti v takto definovaném střetu s dálkovým migračním koridorem zakládá vnitřní rozpor v návrhu OOP, pročež nelze bez doplňujících odborných studií učinit kvalifikovaný závěr o přijatelnosti lokality. **V.4 Ohroženi funkčnosti Obory Střela:** Navržená oblast AOV38 se nachází v bezprostřední blízkosti (cca 600 m) trvale oploceného areálu Obory Střela, sloužícího k intenzivnímu chovu mufloni a daňčí zvěře. Vzhledem k tomu, že zvěř v uzavřené oboře nemá možnost přirozeného úniku před hlukem, infrazvukem a stroboskopickým efektem rotorů, představuje provoz VTE o výšce 185 m extrémní biologickou zátěž a riziko chronického stresu chovaných populací. Umístění takto rozměrných staveb vedle chovného areálu přímo znehodnocuje dlouhodobý hospodářský záměr a investice do správy tohoto území. Absence vyhodnocení vlivů na toto specifické hospodařeni v krajině a pohodu zvířat (welfare) znemožňuje objektivní posouzení přijatelnosti záměru. **V.5 Ohrožení ptactva a jeho migračních tras:** Vymezené území AOV38 a přilehlá PP Svídovec tvoří funkční celek, který je domovem řady chráněných druhů ptactva, pro které větrné elektrárny představuji přímé ohrožení kolizemi s rotory i nepřímé riziko v podobě ztráty biotopu. V tomto území je potvrzen výskyt a hnízděni druhů s velkým akčním rádiem, jako je včelojed lesní, luňák červený nebo čáp černý, pro které představují rotory o výšce 185 m v otevřené krajině fatální riziko při lovu. Okolní smíšené a listnaté lesy jsou zároveň klíčovým hnízdním biotopem silně ohroženého krutihlava obecného (Jynx torquilla) a lejska bělokrkého (Ficedula albicollis). Pro tyto lesní druhy představuje provoz VTE v bezprostřední blízkosti porostů trvalý rušivý faktor v podobě hluku a vizuálního smogu, který může vést k opuštění hnízdišť. Celá oblast navíc slouží jako lokální tahová cesta ptactva a vznik “stěny" z větrných elektráren nutí ptáky tyto trasy měnit, což zvyšuje jejich energetický výdej a stres. V předložené dokumentaci SEA zcela chybí relevantní terénní ornitologický průzkum, který by vyhodnotil sezónní výskyt a hustotu přeletů těchto druhů přes vymezené území. Bez těchto odborných podkladů nelze učinit kvalifikovaný závěr o přijatelnosti záměru. **V.6 Ohrožení povrchových vod a hydrologického režimu území:** Vymezené území AOV38 představuje významnou plochu pro zadržování vody v krajině, která může přímo ovlivňovat hydrologickou stabilitu povodí řek Lubě a Lomničky. výstavba větrných elektráren a doprovodné technické infrastruktury (příjezdové komunikace pro těžkou techniku, rozsáhlé manipulační a montážní plochy) může vést k plošnému záboru a silnému zhutnění půdy. Tento zásah může snižovat přirozenou schopnost území vsakovat srážkovou vodu a zvyšovat koeficient povrchového odtoku. Zrychlený odtok z takto rozsáhlých zpevněných ploch představuje riziko pro koryta obou zmíněných toků, kde může docházet k nárazovému přetíženi jejich kapacity, zvýšené erozi a následnému zhoršení kvality vody v níže položených obcích. Zásadní riziko představuje již samotná fáze výstavby, kdy při rozsáhlých zemních pracích a zakládání patek v citlivém vápencovém podloží může dojit k narušení či znečištění kolektorů podzemních vod. Přítomnost těžké stavební mechanizace a manipulace s provozními hmotami a betonovými směsmi v blízkosti PP Svídovec představuje riziko úniku látek, které se v tomto typu propustného podloží mohou šířit velmi rychle. Dokumentace nedostatečně vyhodnocuje rizika spojená s přítomností technologických	

Poř. č.	Připomínkové místo	Číslo jednací	Článek	AO	Připomínka	Vyhodnocení
					náplní (oleje, chladicí kapaliny) a zcela opomíjí krizové scénáře pro případ technické havárie či požáru, které by v této lokalitě mohly vést k ohrožení zdrojů podzemních vod. Vzhledem k absenci odborného hydrologického posouzení vlivu výstavby i provozu na odtokové poměry a čistotu vod v dotčeném území nelze učinit kvalifikovaný závěr o přijatelnosti záměru. **V.7 Rozpor s prioritami umisťování OZE (Směrnice RED III a zákon č. 183/2006 Sb. I 283/2021 Sb.)** Navržené vymezení oblasti AOV38 je v přímém rozporu s evropskou směrnicí RED III (2023/2413) a její probíhající transpozici do českého právního řádu (zejména v souvislosti se zákonem č. 458/2000 Sb., energetický zákon, a stavebním zákonem). Tato legislativa jasně definuje, že pro rozvoj obnovitelných zdrojů mají být prioritně využívány tzv. „akcelerační zóny“, které jsou umisťovány na ekologicky zasažené plochy (brownfieldy, plochy u dálnic, průmyslové areály, degradované plochy). Lokalita AOV38 však sestává z dosud neporušených travnatých ploch, zemědělské půdy a především rozsáhlých lesních porostů. Umístění větrných elektráren do těchto biologicky cenných lokalit je v zásadním rozporu s principem prioritního využívání antropogenně ovlivněných ploch. V dokumentaci není uvedena informace o konkrétním rozsahu (v hektarech) nezbytného trvalého i dočasného odlesnění. Instalace moderních větrných elektráren vyžaduje vybudování extrémně širokých a zpevněných příjezdových koridorů pro nadrozměrnou techniku, stejně jako rozsáhlých manipulačních ploch. Plošné kácení lesů v této lokalitě může mít devastující dopady na stabilitu krajiny, které dokumentace dostatečně nereflektuje. Konkrétně může dojít k: • **Destrukci lesního mikroklimatu:** Vznik technických koridorů v souvislých lesních celcích narušuje přirozené migrační trasy a životní prostor lesní zvěře. • **Fragmentaci biotopů:** Vznik technických koridorů v souvislých lesních celcích narušuje přirozené migrační trasy a životní prostor lesní zvěře. • **Trvalé ztrátě biodiverzity:** Odstranění vzrostlých porostů představuje ztrátu, kterou nelze plnohodnotně kompenzovat náhradní výsadbou v jiné lokalitě z důvodu odlišných stanovištních podmínek Vzhledem k tomu, že dokumentace nekvantifikuje rozsah kácení ani nevyhodnocuje jeho sekundární vlivy na stabilitu lesních ekosystémů, nelze považovat záměr za dostatečně posouzený a přípustný. **<u>VI. Narušení krajiny a životního prostředí</u>** Navržené řešení povede k: • zásadní změně krajinného rázu • narušení horizontů a dálkových pohledů • vzniku bariér v krajině • narušení ekologické konektivity • znehodnocení zemědělské půdy • zničení migračních tras živočichů Výška staveb 180 m vysokých staveb znamená nadregionální dopad. **<u>VII. Dopady na obyvatele</u>** Návrh nedostatečně řeší negativní vliv na: • hluk a nízkofrekvenční hluk • stroboskopický efekt • světelné zatížení • kvalitu bydlení • hodnotu nemovitostí Tyto **vlivy nejsou řádně vyhodnoceny**. **<u>VIII. Kumulativní a systémové dopady</u>**	

Poř. č.	Připomínkové místo	Číslo jednací	Článek	AO	Připomínka	Vyhodnocení
					Není řešeno: • souběžné působení více projektů • celkové zatížení území • únosnost krajiny Hrozí **nevratná degradace území**. **IX. Absence variantního řešení** Není doloženo, že byly posuzovány jiné lokality a méně konfliktní varianty, jedná se o porušení základního principu plánování. Nebyla rovněž posouzena tzv. nulová varianta (varianta 0), tedy stav území před realizací záměru, což znemožňuje objektivní hodnocení dopadů. **X. Vyloučení EIA a nedostatečné posouzení vlivů** Navržené vymezení akceleračních oblastí má zásadní dopad i z hlediska následného povolování záměrů, neboť v těchto oblastech dochází k omezeni, resp. vyloučení standardního posuzováni vlivů na životní prostředí (EIA). O to vyšší nároky musí být kladeny na kvalitu, úplnost a konkrétnost podkladů a vyhodnocení vlivů na životní prostředí již na úrovni tohoto návrhu, neboť územní opatřeni dle ZOZE nemůže plnohodnotně nahradit individuální posouzení konkrétních záměrů. Předložený návrh však tyto požadavky nenaplňuje, zejména postrádá dostatečné vyhodnocení konkrétních lokálních dopadů, kumulativních vlivů více záměrů v území a jejich dopadů na krajinný ráz, obytné prostředí a veřejné zdraví. **XI. Hlavní požadavek** Požaduji: 1) **Vyřazení výše uvedené akcelerační oblasti z návrhu** nebo 2) Zároveň (pro případ, že nebude tomuto požadavku vyhověno) **požaduji, aby návrh změny č. 2 ÚRP ČR nebyl v této části schválen a byl vrácen k zásadnímu přepracování**, a to zejména po doplnění: • **Odborného hydrogeologického a hydrologického posouzení**, které vyhodnotí vliv základových konstrukcí a zemních prací na vápencové podloží, režim podzemních vod a odtokové poměry v povodí toků Lubě a Lomnička. • **Kvantifikace rozsahu odlesněni (v ha) a posouzení vlivu kácení na mikroklima a stabilitu ekosystému;** zároveň požaduji zdůvodnění přípustnosti zásahu do lesních celků, který je v přímém rozporu s prioritami umist'ování OZE dle směrnice RED III (upřednostňování antropogenně ovlivněných ploch před volnou krajinou a lesy). • **Závazného stanoviska Úřadu pro civilní letectví a ŘLP**, které prověří přímou kolizi s letištěm Brt'ov-Jeneč a bezpečnostními zónami letového provozu. • **Biologického posouzení vlivu na Oboru Střela**, zejména s ohledem na welfare chované zvěře, akustický tlak a stroboskopický efekt v uzavřeném areálu. • **Terénního biologického a ornitologického průzkumu** (minimálně ve dvou vegetačních obdobích), se zaměřením na předměty ochrany PP Svídovec a hnízdiště kriticky ohrožených druhů. • **Specifického hodnocení vlivu na populace netopýrů**, zejména s ohledem na riziko mortality v důsledku barotraumatu a narušení potravních biotopů. • **Posouzení kumulativních vlivů v širším území**, které vyhodnotí souběžné působení více projektů a celkovou únosnost krajiny z hlediska ekologické stability.	

Poř. č.	Připomínkové místo	Číslo jednací	Článek	AO	Připomínka	Vyhodnocení
					• **Expertízy o zachování funkčnosti dálkového migračního koridoru velké zvěře**, která prokáže, že nedojde k bariérovému efektu a vytlačení zvěře z území v důsledku provozního hluku a vizuálního smogu VTE. • **Posouzení vlivu na krajinný ráz prostřednictvím fotovizualizací** z klíčových dominant (Květnice, Klucanina, rozhledna Babylon) a hodnocení zásahu do dálkových pohledů. • **Právní a ekonomické analýzy dopadů na hodnotu nemovitostí a výkon vlastnických práv dotčených osob**, včetně jasného určeni odpovědnosti za vzniklou škodu při znehodnocení majetku. • **Doložení analýzy alternativ**, která prokáže reálné vyhledáváni a upřednostnění ploch v Národní databázi brownfieldů před dosud neporušeným přírodním prostředím. Do doby doplnění těchto podkladů nelze území považovat za způsobilé pro vymezení akcelerační oblasti. Podané připomínky jsou blanketní, podatel si vymezuje právo připomínky doplnit ve lhůtě 15 dnů ode dne veřejného projednání. **<u>XII. Závěr</u>** Návrh v předložené podobě není dostatečně odůvodněný, není podložen odbornými daty, je v rozporu s právními předpisy ČR i EU a může mít závažné dopady na krajinu, životní prostředí i obyvatele, proto požaduji především vyřazení Územního opatření k AOV38 z návrhu Změny č. 2 Územního rozvojového plánu ČR. Pro případ, že tomuto požadavku nebude vyhověno, požaduji zásadní přepracování Návrhu Změny č. 2 ÚRP ČR tak, aby byl v souladu s právními předpisy a byly řádně vyhodnoceny jeho dopady. Žádám, aby tato připomínka byla řádně vypořádána v souladu se zákonem a aby bylo uvedeno konkrétní odůvodnění přijatého řešení.	
1449.	Bednáriková Pavlína	MMR-35277-2026-81	99cu	AOV38	Věc: **PŘIPOMÍNKA K NÁVRHU ZMĚNY Č. 2 ÚZEMNÍHO ROZVOJOVÉHO PLÁNU ČR (§ 97 zák. č. 283/2021 Sb., stavební zákon)** **PŘIPOMÍNKY K VYHODNOCENÍ VLIVŮ NÁVRHU ZMĚNY Č. 2 ÚZEMNÍHO ROZVOJOVÉHO PLÁNU NA UDRŽITELNÝ ROZVOJ ÚZEMÍ** **PŘIPOMÍNKY K NÁVRHŮM JEDNOTLIVÝCH ÚZEMNÍCH OPATŘENÍ K AKCELERAČNÍM OBLASTEM VYMEZENÝM V NÁVRHU ZMĚNY Č. 2 ÚZEMNÍHO ROZVOJOVÉHO PLÁNU** **<u>I. Úvod</u>** V souladu s možností uplatnit připomínky k návrhu Změny č. 2 Územního rozvojového plánu ČR (ÚRP ČR), podávám připomínku k vymezení akcelerační oblasti pro rozvoj výroby energie z větrné energie a rozvoj výroby energie z energie slunečního záření. Územní opatření k **AOV38** **Vymezení území dotčeného připomínkami v Jihomoravském kraji:** • k.ú. 613011 Jeneč v obci Brt'ov-Jeneč (správní obvod obce s rozšířenou působností, dále jen „ORP", Blansko) • k.ú. 616010 Bukovice u Rohozce v obci Bukovice • k.ú. 739511 Rašov v obci Rašov • k.ú. 740454 Rohozec u Tišnova v obci Rohozec • k.ú. 762377 Šerkovice v obci Šerkovice • k.ú. 774634 Unín v obci Unín	**Akceptováno.** Akcelerační oblast AOV38 – Rohozec byla vypuštěna.

Poř. č.	Připomínkové místo	Číslo jednací	Článek	AO	Připomínka	Vyhodnocení
					• k.ú. 792918 Zhoř u Rohozce v obci Zhoř (správní obvod ORP Tišnov) a současně na širší území, které může být navrženým řešením přímo či nepřímo ovlivněno. **Připomínku podávám:** • jako osoba žijící v dotčeném území • jako vlastník nemovitosti v dotčeném území • jako osoba, která může být dotčena dopady návrhu (např. z hlediska krajiny, životního prostředí či kvality života) Jedná se o území s významnými krajinnými, přírodními a obytnými hodnotami, které nejsou návrhem dostatečně respektovány. Dopad návrhu na mou osobu spočívá v tom, že: zhorší kvalitu mého každodenního života. S návrhem týkajícím se Územního opatření k AOV38 **nesouhlasím** a požaduji jeho **vyřazení nebo zásadní přepracování**, neboť vykazuje závažné nedostatky z hlediska zákonnosti, ochrany životního prostředí i dopadů na obyvatele v dané oblasti. **II. Zákonnost a nesoulad s právními předpisy ČR** **1) Rozpor se zákonem č. 500/2004 Sb., správní řád** • § 3 – nebyl zjištěn stav bez důvodných pochybností • § 68 – nedostatečné odůvodnění Návrh **je nepřezkoumatelný**, protože neobsahuje konkrétní podklady pro dané území. **2) Rozpor se zákonem č. 100/2001 Sb. (EIA/SEA),** chybí posouzení: • kumulativních vlivů • variantního řešení • konkrétních dopadů na území Dokumentace SEA **je neúplná a věcně nedostatečná**. **3) Rozpor se zákonem č. 114/1992 Sb. (ochrana přírody a krajiny)** • ohrožení krajinného rázu (§ 12) • narušení ekologické stability • zásah do biotopů a migračních tras **4) Rozpor se stavebním zákonem** • § 18 a § 19 – ochrana hodnot území • požadavek na udržitelný rozvoj Návrh představuje industrializaci volné krajiny **bez dostatečného odůvodnění**. **III. Nesoulad s právem Evropské unie** **1) Směrnice o ptácích (2009/147/ES) a o stanovištích (92/43/EHS)** • nelze vyloučit negativní vliv na chráněné druhy • chybí dostatečné biologické podklady **Rozpor** s požadavkem vyloučení významného vlivu. **2) Směrnice EIA (2011/92/EU)** • nedostatečné zapojení veřejnosti • nedostatečné vyhodnocení vlivů	

Poř. č.	Připomínkové místo	Číslo jednací	Článek	AO	Připomínka	Vyhodnocení
					3) Směrnice RED III (2023/2413) nebyla doložena priorita využití: • zastavěných ploch • brownfieldů • technicky narušených území Vymezení ve volné krajině je **v rozporu s principem minimalizace dopadů**. **4) Princip předběžné opatrnosti (čl. 191 SFEU)** Politika Unie v oblasti životního prostředí přispívá k sledování následujících cílů: • zachování, ochrana a zlepšování kvality životního prostředí, • ochrana lidského zdraví, • uvážlivé a racionální využívání přírodních zdrojů, **5) Evropská úmluva o krajině (European Landscape Convention), ETS No. 176** • nedostatečná ochrana krajiny jako základní složky životního prostředí • ignorování charakteru území • nedostatečné zapojení veřejnosti do rozhodování o zásazích do krajiny **6) Aarhuská úmluva (Convention on Access to Information, Public Participation in Decision making and Access to Justice in Environmental Matters), 1998** • omezení práva veřejnosti na informace • omezení účasti veřejnosti na rozhodovacích procesech (pouze formální zapojení) • omezení práva veřejnosti na přístup k právní ochraně v záležitostech životního prostředí **<u>IV. Nedostatky SEA a podkladů</u>** • absence terénních biologických průzkumů • práce pouze s mapovými podklady (nedostatečné) • chybí reálná data o výskytu druhů • variantní řešení • posouzení vlivu na zdraví Bez těchto podkladů **nelze učinit kvalifikovaný závěr**. **<u>V. Odborné nedostatky vymezení AOV38</u>** **V.1 Kolize s bezpečností leteckého provozu a plochou pro SLZ** Navržená oblast AOV38 vykazuje přímý geografický a výškový střet s aktivně využívanou plochou pro sportovní létající zařízení (SLZ) Brt'ov-Jeneč. AO zasahuje do koridoru provádění jižního letištního okruhu. Umístěni výškových staveb v tomto prostoru představuje nepřijatelné bezpečnostní riziko pro letový provoz a je v přímém rozponu se stávajícím využitím vzdušného prostoru v dané lokalitě • Absence nezbytných odborných stanovisek (k vymezeni AO zcela chybí nebo nebylo veřejnosti předloženo vyjádření klíčových instituci hájících bezpečnost vzdušného prostoru – Úřadu pro civilní letectví, Řízení letového provozu a Provozovatele plochy pro SLZ Brťov – Jeneč). Absence těchto podkladů činí návrh v části AOV38 nepřezkoumatelným a v rozporu se zásadou zjištění stavu věci bez důvodných pochybností. **V.2 Ohrožení Přírodní památky (PP) Svídovec a biodiverzity území** Navržená oblast AOV38 se nachází v přímém vizuálním a ekologickém kontaktu s Přírodní památkou	

Poř. č.	Připomínkové místo	Číslo jednací	Článek	AO	Připomínka	Vyhodnocení
					(PP) Svídovec. Přestože se akcelerační oblast s chráněným územím plošně nepřekrývá, její realizace představuje nepřípustné riziko pro předměty ochrany PP Svídovec v důsledku kumulativních a synergických vlivů, které zasahují do širšího okolí bez ohledu na formální hranice chráněného území: • **Zásah do hydrogeologie a vodního režimu:** ymezená akcelerační oblast AOV38 a PP Svídovec tvoří z hlediska geomorfologie a hydrologie jeden funkční celek v rámci povodí potoka Lubě (č. h. p. 4-15-02-054). Vzhledem k masivnímu charakteru základových konstrukcí VTE (stovky tun betonu a ocel zasahující do hloubky podloží) existuje důvodné riziko narušení puklinových systémů podzemních vod. Tato změna může vést k destabilizaci vlhkostních poměrů v PP Svídovec, na které je existenčně vázána vzácná flóra (např. Botrychium lunaria). Dokumentace SEA zcela postrádá odborné posouzeni těchto hydrologických vazeb, což činí návrh v této části nepřezkoumatelným. • **Ohrožení vzácné flóry a změna mikroklimatu:** Existence unikátních vápnomilných společenstev PP Svídovec, zejména kriticky citlivé vratičky měsíční (Botrychium lunaria), medovníku meduňkolistého, vemeníku dvoulistého a lilie zlatohlavé, je přímo závislá na stabilním mikroklimatu lokality. Turbulence a míchání vzdušných mas rotory VTE o výšce 185 m v dosahu chráněného území způsobují zvýšený výpar a změny teploty přízemních vrstev vzduchu. Tyto mikroklimatické anomálie mohou vést k vysušování stanovišť" a degradaci vzácných fytocenóz. Předložená dokumentace SEA zcela postrádá expertní posouzení vlivu těchto změn na konkrétní předměty ochrany PP, což činí návrh v této části neodborným a neúplným. • **Vliv na chráněnou faunu (netopýři a hmyz):** Umístěni výškových staveb o celkové výšce 185 m do území, které je s PP Svídovec úzce ekologicky propojeno, představuje potenciální riziko zvýšené mortality chráněných druhů letounů (netopýrů) v důsledku barotrauma. Vzhledem k tomu, že PP Svídovec plní funkci klíčového úkrytu (refugia) a okolní plochy v AOV38 slouží jako nezbytný potravní biotop, lze důvodně předpokládat negativní ovlivnění životního cyklu dotčených populací a vznik bariérového efektu pro ptactvo a hmyz. Dokumentace SEA tato rizika a funkční ekosystémové vazby v krajině zcela opomíjí a nepředkládá relevantní odborné podklady, které by tato rizika mohly spolehlivě vyvrátit. • **Narušení krajinného rázu a integrity území:** Návrh nerespektuje vizuální integritu dominanty PP Svídovec. Vztyčeni průmyslových objektů o výšce 185 m v bezprostředním pohledovém horizontu této přírodní památky drasticky znehodnocuje její estetický a krajinotvorný význam. Vzhledem k extrémnímu výškovému parametru staveb dochází k narušení krajinného rázu v celém dotčeném území, přičemž vzdálenost jednotek kilometrů je pro eliminaci tohoto negativního vizuálního ovlivnění zcela nedostatečná. Dokumentace SEA tato rizika a funkční ekosystémové vazby v krajině zcela opomíjí a nepředkládá relevantní odborné podklady, které by tato rizika mohly spolehlivě vyvrátit. Vzhledem k absenci relevantních odborných podkladů k výše uvedeným bodům nelze v této fázi učinit kvalifikovaný závěr o přijatelnosti lokality AOV38. **V.3 Rozpor vymezeni s ochranou dálkového migračního koridoru:** Návrh textové části Opatření obecné povahy (OOP) stanovuje jako závaznou podmínku, že záměry OZE budou umíst'ovány mimo plochy a koridory územního systému ekologické stability a mimo regionální a nadregionální biokoridory. Navržené plošné vymezeni akcelerační oblasti AOV38 Rohozec je však s touto vlastní podmínkou v přímém věcném rozporu, neboť do své plochy zahrnuje a přímo protíná zákonem chráněný dálkový migrační koridor.	

Poř. č.	Připomínkové místo	Číslo jednací	Článek	AO	Připomínka	Vyhodnocení
					Předpoklad, že funkčnost koridoru lze zachovat pouhou lokalizaci paty stožárů mimo jeho osu, je z odborného hlediska neudržitelný. Vzhledem k celkovým parametrům VTE (výška 185 m) a jejich kumulativnímu akustickému a vizuálnímu vlivu může dojit k faktickému zablokování migrační prostupnosti a znehodnoceni celého segmentu DMK. Vymezení akcelerační oblasti v takto definovaném střetu s dálkovým migračním koridorem zakládá vnitřní rozpor v návrhu OOP, pročež nelze bez doplňujících odborných studií učinit kvalifikovaný závěr o přijatelnosti lokality. **V.4 Ohroženi funkčnosti Obory Střela:** Navržená oblast AOV38 se nachází v bezprostřední blízkosti (cca 600 m) trvale oploceného areálu Obory Střela, sloužícího k intenzivnímu chovu mufloni a daňčí zvěře. Vzhledem k tomu, že zvěř v uzavřené oboře nemá možnost přirozeného úniku před hlukem, infrazvukem a stroboskopickým efektem rotorů, představuje provoz VTE o výšce 185 m extrémní biologickou zátěž a riziko chronického stresu chovaných populací. Umístění takto rozměrných staveb vedle chovného areálu přímo znehodnocuje dlouhodobý hospodářský záměr a investice do správy tohoto území. Absence vyhodnocení vlivů na toto specifické hospodařeni v krajině a pohodu zvířat (welfare) znemožňuje objektivní posouzení přijatelnosti záměru. **V.5 Ohrožení ptactva a jeho migračních tras:** Vymezené území AOV38 a přilehlá PP Svídovec tvoří funkční celek, který je domovem řady chráněných druhů ptactva, pro které větrné elektrárny představuji přímé ohrožení kolizemi s rotory i nepřímé riziko v podobě ztráty biotopu. V tomto území je potvrzen výskyt a hnízděni druhů s velkým akčním rádiem, jako je včelojed lesní, luňák červený nebo čáp černý, pro které představují rotory o výšce 185 m v otevřené krajině fatální riziko při lovu. Okolní smíšené a listnaté lesy jsou zároveň klíčovým hnízdním biotopem silně ohroženého krutihlava obecného (Jynx torquilla) a lejska bělokrkého (Ficedula albicollis). Pro tyto lesní druhy představuje provoz VTE v bezprostřední blízkosti porostů trvalý rušivý faktor v podobě hluku a vizuálního smogu, který může vést k opuštění hnízdišť. Celá oblast navíc slouží jako lokální tahová cesta ptactva a vznik “stěny" z větrných elektráren nutí ptáky tyto trasy měnit, což zvyšuje jejich energetický výdej a stres. V předložené dokumentaci SEA zcela chybí relevantní terénní ornitologický průzkum, který by vyhodnotil sezónní výskyt a hustotu přeletů těchto druhů přes vymezené území. Bez těchto odborných podkladů nelze učinit kvalifikovaný závěr o přijatelnosti záměru. **V.6 Ohrožení povrchových vod a hydrologického režimu území:** Vymezené území AOV38 představuje významnou plochu pro zadržování vody v krajině, která může přímo ovlivňovat hydrologickou stabilitu povodí řek Lubě a Lomničky. výstavba větrných elektráren a doprovodné technické infrastruktury (příjezdové komunikace pro těžkou techniku, rozsáhlé manipulační a montážní plochy) může vést k plošnému záboru a silnému zhutnění půdy. Tento zásah může snižovat přirozenou schopnost území vsakovat srážkovou vodu a zvyšovat koeficient povrchového odtoku. Zrychlený odtok z takto rozsáhlých zpevněných ploch představuje riziko pro koryta obou zmíněných toků, kde může docházet k nárazovému přetíženi jejich kapacity, zvýšené erozi a následnému zhoršení kvality vody v níže položených obcích. Zásadní riziko představuje již samotná fáze výstavby, kdy při rozsáhlých zemních pracích a zakládání patek v citlivém vápencovém podloží může dojit k narušení či znečištění kolektorů podzemních vod. Přítomnost těžké stavební mechanizace a manipulace s provozními hmotami a betonovými směsmi v blízkosti PP Svídovec představuje riziko úniku látek, které se v tomto typu propustného podloží mohou šířit velmi rychle. Dokumentace nedostatečně vyhodnocuje rizika spojená s přítomností technologických náplní (oleje, chladicí kapaliny) a zcela opomíjí krizové scénáře pro případ technické havárie či požáru, které by v této lokalitě mohly vést k ohrožení zdrojů podzemních vod.	

Poř. č.	Připomínkové místo	Číslo jednací	Článek	AO	Připomínka	Vyhodnocení
					Vzhledem k absenci odborného hydrologického posouzení vlivu výstavby i provozu na odtokové poměry a čistotu vod v dotčeném území nelze učinit kvalifikovaný závěr o přijatelnosti záměru. **V.7 Rozpor s prioritami umisťování OZE (Směrnice RED III a zákon č. 183/2006 Sb. I 283/2021 Sb.)** Navržené vymezení oblasti AOV38 je v přímém rozporu s evropskou směrnicí RED III (2023/2413) a její probíhající transpozici do českého právního řádu (zejména v souvislosti se zákonem č. 458/2000 Sb., energetický zákon, a stavebním zákonem). Tato legislativa jasně definuje, že pro rozvoj obnovitelných zdrojů mají být prioritně využívány tzv. „akcelerační zóny“, které jsou umisťovány na ekologicky zasažené plochy (brownfieldy, plochy u dálnic, průmyslové areály, degradované plochy). Lokalita AOV38 však sestává z dosud neporušených travnatých ploch, zemědělské půdy a především rozsáhlých lesních porostů. Umístění větrných elektráren do těchto biologicky cenných lokalit je v zásadním rozporu s principem prioritního využívání antropogenně ovlivněných ploch. V dokumentaci není uvedena informace o konkrétním rozsahu (v hektarech) nezbytného trvalého i dočasného odlesnění. Instalace moderních větrných elektráren vyžaduje vybudování extrémně širokých a zpevněných příjezdových koridorů pro nadrozměrnou techniku, stejně jako rozsáhlých manipulačních ploch. Plošné kácení lesů v této lokalitě může mít devastující dopady na stabilitu krajiny, které dokumentace dostatečně nereflektuje. Konkrétně může dojít k: • **Destrukci lesního mikroklimatu:** Vznik technických koridorů v souvislých lesních celcích narušuje přirozené migrační trasy a životní prostor lesní zvěře. • **Fragmentaci biotopů:** Vznik technických koridorů v souvislých lesních celcích narušuje přirozené migrační trasy a životní prostor lesní zvěře. • **Trvalé ztrátě biodiverzity:** Odstranění vzrostlých porostů představuje ztrátu, kterou nelze plnohodnotně kompenzovat náhradní výsadbou v jiné lokalitě z důvodu odlišných stanovištních podmínek Vzhledem k tomu, že dokumentace nekvantifikuje rozsah kácení ani nevyhodnocuje jeho sekundární vlivy na stabilitu lesních ekosystémů, nelze považovat záměr za dostatečně posouzený a přípustný. **VI. Narušení krajiny a životního prostředí** Navržené řešení povede k: • zásadní změně krajinného rázu • narušení horizontů a dálkových pohledů • vzniku bariér v krajině • narušení ekologické konektivity • znehodnocení zemědělské půdy • zničení migračních tras živočichů Výška staveb 180 m vysokých staveb znamená nadregionální dopad. **VII. Dopady na obyvatele** Návrh nedostatečně řeší negativní vliv na: • hluk a nízkofrekvenční hluk • stroboskopický efekt • světelné zatížení • kvalitu bydlení • hodnotu nemovitostí Tyto **vlivy nejsou řádně vyhodnoceny**. **VIII. Kumulativní a systémové dopady** Není řešeno: • souběžné působení více projektů • celkové zatížení území	

Poř. č.	Připomínkové místo	Číslo jednací	Článek	AO	Připomínka	Vyhodnocení
					• únosnost krajiny Hrozí **nevratná degradace území**. **<u>IX. Absence variantního řešení</u>** Není doloženo, že byly posuzovány jiné lokality a méně konfliktní varianty, jedná se o porušení základního principu plánování. Nebyla rovněž posouzena tzv. nulová varianta (varianta 0), tedy stav území před realizací záměru, což znemožňuje objektivní hodnocení dopadů. **<u>X. Vyloučení EIA a nedostatečné posouzení vlivů</u>** Navržené vymezení akceleračních oblastí má zásadní dopad i z hlediska následného povolování záměrů, neboť v těchto oblastech dochází k omezeni, resp. vyloučení standardního posuzováni vlivů na životní prostředí (EIA). O to vyšší nároky musí být kladeny na kvalitu, úplnost a konkrétnost podkladů a vyhodnocení vlivů na životní prostředí již na úrovni tohoto návrhu, neboť územní opatřeni dle ZOZE nemůže plnohodnotně nahradit individuální posouzení konkrétních záměrů. Předložený návrh však tyto požadavky nenaplňuje, zejména postrádá dostatečné vyhodnocení konkrétních lokálních dopadů, kumulativních vlivů více záměrů v území a jejich dopadů na krajinný ráz, obytné prostředí a veřejné zdraví. **<u>XI. Hlavní požadavek</u>** Požaduji: 1) **Vyřazení výše uvedené akcelerační oblasti z návrhu** nebo 2) Zároveň (pro případ, že nebude tomuto požadavku vyhověno) **požaduji, aby návrh změny č. 2 ÚRP ČR nebyl v této části schválen a byl vrácen k zásadnímu přepracování**, a to zejména po doplnění: • **Odborného hydrogeologického a hydrologického posouzení**, které vyhodnotí vliv základových konstrukcí a zemních prací na vápencové podloží, režim podzemních vod a odtokové poměry v povodí toků Lubě a Lomnička. • **Kvantifikace rozsahu odlesněni (v ha) a posouzení vlivu kácení na mikroklima a stabilitu ekosystému;** zároveň požaduji zdůvodnění přípustnosti zásahu do lesních celků, který je v přímém rozporu s prioritami umist'ování OZE dle směrnice RED III (upřednostňování antropogenně ovlivněných ploch před volnou krajinou a lesy). • **Závazného stanoviska Úřadu pro civilní letectví a ŘLP**, které prověří přímou kolizi s letištěm Brt'ov-Jeneč a bezpečnostními zónami letového provozu. • **Biologického posouzení vlivu na Oboru Střela**, zejména s ohledem na welfare chované zvěře, akustický tlak a stroboskopický efekt v uzavřeném areálu. • **Terénního biologického a ornitologického průzkumu** (minimálně ve dvou vegetačních obdobích), se zaměřením na předměty ochrany PP Svídovec a hnízdiště kriticky ohrožených druhů. • **Specifického hodnocení vlivu na populace netopýrů**, zejména s ohledem na riziko mortality v důsledku barotraumatu a narušení potravních biotopů. • **Posouzení kumulativních vlivů v širším území**, které vyhodnotí souběžné působení více projektů a celkovou únosnost krajiny z hlediska ekologické stability. • **Expertízy o zachování funkčnosti dálkového migračního koridoru velké zvěře**, která prokáže, že nedojde k bariérovému efektu a vytlačení zvěře z území v důsledku provozního hluku a vizuálního smogu VTE.	

Poř. č.	Připomínkové místo	Číslo jednací	Článek	AO	Připomínka	Vyhodnocení
					• **Posouzení vlivu na krajinný ráz prostřednictvím fotovizualizací** z klíčových dominant (Květnice, Klucanina, rozhledna Babylon) a hodnocení zásahu do dálkových pohledů. • **Právní a ekonomické analýzy dopadů na hodnotu nemovitostí a výkon vlastnických práv dotčených osob**, včetně jasného určeni odpovědnosti za vzniklou škodu při znehodnocení majetku. • **Doložení analýzy alternativ**, která prokáže reálné vyhledáváni a upřednostnění ploch v Národní databázi brownfieldů před dosud neporušeným přírodním prostředím. Do doby doplnění těchto podkladů nelze území považovat za způsobilé pro vymezení akcelerační oblasti. Podané připomínky jsou blanketní, podatel si vymezuje právo připomínky doplnit ve lhůtě 15 dnů ode dne veřejného projednání. **XII. Závěr** Návrh v předložené podobě není dostatečně odůvodněný, není podložen odbornými daty, je v rozporu s právními předpisy ČR i EU a může mít závažné dopady na krajinu, životní prostředí i obyvatele, proto požaduji především vyřazení Územního opatření k AOV38 z návrhu Změny č. 2 Územního rozvojového plánu ČR. Pro případ, že tomuto požadavku nebude vyhověno, požaduji zásadní přepracování Návrhu Změny č. 2 ÚRP ČR tak, aby byl v souladu s právními předpisy a byly řádně vyhodnoceny jeho dopady. Žádám, aby tato připomínka byla řádně vypořádána v souladu se zákonem a aby bylo uvedeno konkrétní odůvodnění přijatého řešení.	
1450.	Ferencová Lenka	MMR-35278-2026-81	99czzs	AOV98	Věc: **PŘIPOMÍNKAK NÁVRHU ZMĚNY Č. 2 ÚZEMNÍHO ROZVOJOVÉHO PLÁNU ČR (§ 97 zák. č. 283/2021 Sb., stavební zákon)** **PŘIPOMÍNKY K VYHODNOCENÍ VLIVŮ NÁVRHU ZMĚNY Č. 2 ÚZEMNÍHO ROZVOJOVÉHO PLÁNU NA UDRŽITELNÝ ROZVOJ ÚZEMÍ** **PŘIPOMÍNKY K NÁVRHŮM JEDNOTLIVÝCH ÚZEMNÍCH OPATŘENÍ K AKCELERAČNÍM OBLASTEM VYMEZENÝM V NÁVRHU ZMĚNY Č. 2 ÚZEMNÍHO ROZVOJOVÉHO PLÁNU** **I. Úvod** V souladu s možností uplatnit připomínky k návrhu Změny č. 2 Územního rozvojového plánu ČR (ÚRP ČR), podávám připomínku k vymezení akcelerační oblasti pro rozvoj výroby energie z větrné energie a rozvoj výroby energie z energie slunečního záření. **Vymezení území dotčeného připomínkami: obec Dřínov, katastrální území 633 101, kraj Zlínský** Územní opatření k **AOV98** a současně na širší území, které může být navrženým řešením přímo či nepřímo ovlivněno. **Připomínku podávám:** • jako osoba žijící v dotčeném území • jako osoba, která může být dotčena dopady návrhu (např. z hlediska krajiny, životního prostředí či kvality života) Jedná se o území s významnými krajinnými, přírodními a obytnými hodnotami, které nejsou návrhem dostatečně respektovány. Dopad návrhu na mou osobu spočívá v tom, že: výše uvedené důvody	**Akceptováno.** Akcelerační oblast AOV98 – Tetětice byla vypuštěna.

Poř. č.	Připomínkové místo	Číslo jednací	Článek	AO	Připomínka	Vyhodnocení
					S návrhem týkajícím se Územního opatření k **AOV98 nesouhlasím** a požaduji jeho **vyřazení nebo zásadní přepracování**, neboť vykazuje závažné nedostatky z hlediska zákonnosti, ochrany životního prostředí i dopadů na obyvatele v dané oblasti. **II. Zákonnost a nesoulad s právními předpisy ČR** **1) Rozpor se zákonem č. 500/2004 Sb., správní řád** • § 3 – nebyl zjištěn stav bez důvodných pochybností • § 68 – nedostatečné odůvodnění Návrh **je nepřezkoumatelný**, protože neobsahuje konkrétní podklady pro dané území. **2) Rozpor se zákonem č. 100/2001 Sb. (EIA/SEA),** chybí posouzení: • kumulativních vlivů • variantního řešení • konkrétních dopadů na území Dokumentace SEA **je neúplná a věcně nedostatečná**. **3) Rozpor se zákonem č. 114/1992 Sb. (ochrana přírody a krajiny)** • ohrožení krajinného rázu (§ 12) • narušení ekologické stability • zásah do biotopů a migračních tras **4) Rozpor se stavebním zákonem** • § 18 a § 19 – ochrana hodnot území • požadavek na udržitelný rozvoj Návrh představuje industrializaci volné krajiny **bez dostatečného odůvodnění**. **III. Nesoulad s právem Evropské unie** **1) Směrnice o ptácích (2009/147/ES) a o stanovištích (92/43/EHS)** • nelze vyloučit negativní vliv na chráněné druhy • chybí dostatečné biologické podklady **Rozpor** s požadavkem vyloučení významného vlivu. **2) Směrnice EIA (2011/92/EU)** • nedostatečné zapojení veřejnosti • nedostatečné vyhodnocení vlivů **3) Směrnice RED III (2023/2413)** nebyla doložena priorita využití: • zastavěných ploch • brownfieldů • technicky narušených území Vymezení ve volné krajině je **v rozporu s principem minimalizace dopadů**. **4) Princip předběžné opatrnosti (čl. 191 SFEU)** Politika Unie v oblasti životního prostředí přispívá k sledování následujících cílů:	

Poř. č.	Připomínkové místo	Číslo jednací	Článek	AO	Připomínka	Vyhodnocení
					• zachování, ochrana a zlepšování kvality životního prostředí, • ochrana lidského zdraví, • uvážlivé a racionální využívání přírodních zdrojů, **5) Evropská úmluva o krajině (European Landscape Convention), ETS No. 176** • nedostatečná ochrana krajiny jako základní složky životního prostředí • ignorování charakteru území • nedostatečné zapojení veřejnosti do rozhodování o zásazích do krajiny **6) Aarhuská úmluva (Convention on Access to Information, Public Participation in Decision making and Access to Justice in Environmental Matters), 1998** • omezení práva veřejnosti na informace • omezení účasti veřejnosti na rozhodovacích procesech (pouze formální zapojení) • omezení práva veřejnosti na přístup k právní ochraně v záležitostech životního prostředí **IV. Nedostatky SEA a podkladů** • absence terénních biologických průzkumů • práce pouze s mapovými podklady (nedostatečné) • chybí reálná data o výskytu druhů • variantní řešení • posouzení vlivu na zdraví Bez těchto podkladů **nelze učinit kvalifikovaný závěr**. **V. Narušení krajiny a životního prostředí** Navržené řešení povede k: • zásadní změně krajinného rázu • narušení horizontů a dálkových pohledů • vzniku bariér v krajině • narušení ekologické konektivity • znehodnocení zemědělské půdy • zničení migračních tras živočichů Výška staveb (180 m a vyšší) **znamená nadregionální dopad**. **VI. Dopady na obyvatele** Návrh nedostatečně řeší negativní vliv na: • hluk a nízkofrekvenční hluk • stroboskopický efekt • světelné zatížení • kvalitu bydlení • hodnotu nemovitostí Tyto **vlivy nejsou řádně vyhodnoceny**. **VII. Kumulativní a systémové dopady** Není řešeno: • souběžné působení více projektů • celkové zatížení území • únosnost krajiny Hrozí **nevratná degradace území**.	

Poř. č.	Připomínkové místo	Číslo jednací	Článek	AO	Připomínka	Vyhodnocení
					VIII. Absence variantního řešení Není doloženo, že byly posuzovány jiné lokality a méně konfliktní varianty, jedná se o porušení základního principu plánování. Nebyla rovněž posouzena tzv. nulová varianta (varianta 0), tedy stav území před realizací záměru, což znemožňuje objektivní hodnocení dopadů. **IX. Vyloučení EIA a nedostatečné posouzení vlivů** Navržené vymezení akceleračních oblastí má zásadní dopad i z hlediska následného povolování záměrů, neboť" v těchto oblastech dochází k omezeni, resp. vyloučení standardního posuzováni vlivů na životní prostředí (EIA). O to vyšší nároky musí být kladeny na kvalitu, úplnost a konkrétnost podkladů a vyhodnocení vlivů na životní prostředí již na úrovni tohoto návrhu, neboť" územní opatřeni dle ZOZE nemůže plnohodnotně nahradit individuální posouzení konkrétních záměrů. Předložený návrh však tyto požadavky nenaplňuje, zejména postrádá dostatečné vyhodnocení konkrétních lokálních dooadů, kumulativních vlivů více záměrů v území a ejich dopadů na krajinný ráz, obytné prostředí a veřejné zdraví. **X. Hlavní požadavek** Navrhuji: 1) **Vyřazení výše uvedené akcelerační oblasti z návrhu** nebo 2) Zároveň (pro případ, že nebude tomuto požadavku vyhověno) **požaduji, aby návrh změny č. 2 ÚRP ČR nebyl v této části schválen a byl vrácen k zásadnímu přepracování**, a to zejména po doplnění: • posouzení vlivu na lokality Natura 2000 dle čl. 6 odst. 3 směrnice 92/43/EHS • dostatečný biologický průzkumu odpovídající metodikám MŽP v různých ročních obdobích • hodnocení vlivu na populace netopýrů • posouzení kumulativních vlivů v širším území • hodnocení dopadů na krajinný ráz • hodnocení dopadů na využití nemovitostí vlastníků v dosahu navrhovaných 500 m od obytné zástavby a přímý dopad vymezení AO na výkon vlastnických práv těchto vlastníků,včetně uvedení metodiky, na základě které se určuje vzdálenost odzastavěného území • zdůvodnění nevyužití brownfieldů a narušených území uvedených v Národní databázi brownfieldů Do doby doplnění těchto podkladů nelze území považovat za způsobilé pro vymezení akcelerační oblasti. Podané připomínky jsou blanketní, podatel si vymezuje právo připomínky doplnit ve lhůtě 15 dnů ode dne veřejného projednání. **XI. Závěr** Návrh v předložené podobě není dostatečně odůvodněný, není podložen odbornými daty, je v rozporu s právními předpisy ČR i EU a může mít závažné dopady na krajinu, životní prostředí i obyvatele, proto požaduji především vyřazení Územního opatření k AOV98 z návrhu Změny č. 2 Územního rozvojového plánu ČR. Pro případ, že tomuto požadavku nebude vyhověno, požaduji zásadní přepracování Návrhu Změny č. 2 ÚRP ČR tak, aby byl v souladu s právními předpisy a byly řádně vyhodnoceny jeho dopady. Žádám, aby tato připomínka byla řádně vypořádána v souladu se zákonem a aby bylo uvedeno konkrétní odůvodnění přijatého řešení.	

Poř. č.	Připomínkové místo	Číslo jednací	Článek	AO	Připomínka	Vyhodnocení
1451.	Gála Michal	MMR-35279-2026-81	99cu	AOV38	Věc: **PŘIPOMÍNKA K NÁVRHU ZMĚNY Č. 2 ÚZEMNÍHO ROZVOJOVÉHO PLÁNU ČR (§ 97 zák. č. 283/2021 Sb., stavební zákon)** **PŘIPOMÍNKY K VYHODNOCENÍ VLIVŮ NÁVRHU ZMĚNY Č. 2 ÚZEMNÍHO ROZVOJOVÉHO PLÁNU NA UDRŽITELNÝ ROZVOJ ÚZEMÍ** **PŘIPOMÍNKY K NÁVRHŮM JEDNOTLIVÝCH ÚZEMNÍCH OPATŘENÍ K AKCELERAČNÍM OBLASTEM VYMEZENÝM V NÁVRHU ZMĚNY Č. 2 ÚZEMNÍHO ROZVOJOVÉHO PLÁNU** **I. Úvod** V souladu s možností uplatnit připomínky k návrhu Změny č. 2 Územního rozvojového plánu ČR (ÚRP ČR), podávám připomínku k vymezení akcelerační oblasti pro rozvoj výroby energie z větrné energie a rozvoj výroby energie z energie slunečního záření. Územní opatření k **AOV38** **Vymezení území dotčeného připomínkami v Jihomoravském kraji:** • k.ú. 613011 Jeneč v obci Brt'ov-Jeneč (správní obvod obce s rozšířenou působností, dále jen „ORP", Blansko) • k.ú. 616010 Bukovice u Rohozce v obci Bukovice • k.ú. 739511 Rašov v obci Rašov • k.ú. 740454 Rohozec u Tišnova v obci Rohozec • k.ú. 762377 Šerkovice v obci Šerkovice • k.ú. 774634 Unín v obci Unín • k.ú. 792918 Zhoř u Rohozce v obci Zhoř (správní obvod ORP Tišnov) a současně na širší území, které může být navrženým řešením přímo či nepřímo ovlivněno. **Připomínku podávám:** • jako osoba žijící v dotčeném území • jako vlastník nemovitosti v dotčeném území • jako osoba, která může být dotčena dopady návrhu (např. z hlediska krajiny, životního prostředí či kvality života) Jedná se o území s významnými krajinnými, přírodními a obytnými hodnotami, které nejsou návrhem dostatečně respektovány. Dopad návrhu na mou osobu spočívá v tom, že: moje půda je v blízkosti VTE a bude to mít vliv negativní. S návrhem týkajícím se Územního opatření k AOV38 **nesouhlasím** a požaduji jeho **vyřazení nebo zásadní přepracování**, neboť vykazuje závažné nedostatky z hlediska zákonnosti, ochrany životního prostředí i dopadů na obyvatele v dané oblasti. **II. Zákonnost a nesoulad s právními předpisy ČR** **1) Rozpor se zákonem č. 500/2004 Sb., správní řád** • § 3 – nebyl zjištěn stav bez důvodných pochybností • § 68 – nedostatečné odůvodnění Návrh **je nepřezkoumatelný**, protože neobsahuje konkrétní podklady pro dané území. **2) Rozpor se zákonem č. 100/2001 Sb. (EIA/SEA),** chybí posouzení: • kumulativních vlivů	**Akceptováno.** Akcelerační oblast AOV38 – Rohozec byla vypuštěna.

Poř. č.	Připomínkové místo	Číslo jednací	Článek	AO	Připomínka	Vyhodnocení
					• variantního řešení • konkrétních dopadů na území Dokumentace SEA **je neúplná a věcně nedostatečná**. **<u>3) Rozpor se zákonem č. 114/1992 Sb. (ochrana přírody a krajiny)</u>** • ohrožení krajinného rázu (§ 12) • narušení ekologické stability • zásah do biotopů a migračních tras **<u>4) Rozpor se stavebním zákonem</u>** • § 18 a § 19 – ochrana hodnot území • požadavek na udržitelný rozvoj Návrh představuje industrializaci volné krajiny **bez dostatečného odůvodnění**. **<u>III. Nesoulad s právem Evropské unie</u>** **1) Směrnice o ptácích (2009/147/ES) a o stanovištích (92/43/EHS)** • nelze vyloučit negativní vliv na chráněné druhy • chybí dostatečné biologické podklady **Rozpor** s požadavkem vyloučení významného vlivu. **2) Směrnice EIA (2011/92/EU)** • nedostatečné zapojení veřejnosti • nedostatečné vyhodnocení vlivů **3) Směrnice RED III (2023/2413)** nebyla doložena priorita využití: • zastavěných ploch • brownfieldů • technicky narušených území Vymezení ve volné krajině je **v rozporu s principem minimalizace dopadů**. **4) Princip předběžné opatrnosti (čl. 191 SFEU)** Politika Unie v oblasti životního prostředí přispívá k sledování následujících cílů: • zachování, ochrana a zlepšování kvality životního prostředí, • ochrana lidského zdraví, • uvážlivé a racionální využívání přírodních zdrojů, **5) Evropská úmluva o krajině (European Landscape Convention), ETS No. 176** • nedostatečná ochrana krajiny jako základní složky životního prostředí • ignorování charakteru území • nedostatečné zapojení veřejnosti do rozhodování o zásazích do krajiny **6) Aarhuská úmluva (Convention on Access to Information, Public Participation in Decision making and Access to Justice in Environmental Matters), 1998** • omezení práva veřejnosti na informace • omezení účasti veřejnosti na rozhodovacích procesech (pouze formální zapojení) • omezení práva veřejnosti na přístup k právní ochraně v záležitostech životního prostředí **<u>IV. Nedostatky SEA a podkladů</u>** • absence terénních biologických průzkumů • práce pouze s mapovými podklady (nedostatečné)	

Poř. č.	Připomínkové místo	Číslo jednací	Článek	AO	Připomínka	Vyhodnocení
					• chybí reálná data o výskytu druhů • variantní řešení • posouzení vlivu na zdraví Bez těchto podkladů **nelze učinit kvalifikovaný závěr**. **<u>V. Odborné nedostatky vymezení AOV38</u>** **V.1 Kolize s bezpečností leteckého provozu a plochou pro SLZ** Navržená oblast AOV38 vykazuje přímý geografický a výškový střet s aktivně využívanou plochou pro sportovní létající zařízení (SLZ) Brt'ov-Jeneč. AO zasahuje do koridoru provádění jižního letištního okruhu. Umístěni výškových staveb v tomto prostoru představuje nepřijatelné bezpečnostní riziko pro letový provoz a je v přímém rozponu se stávajícím využitím vzdušného prostoru v dané lokalitě • Absence nezbytných odborných stanovisek (k vymezeni AO zcela chybí nebo nebylo veřejnosti předloženo vyjádření klíčových instituci hájících bezpečnost vzdušného prostoru – Úřadu pro civilní letectví, Řízení letového provozu a Provozovatele plochy pro SLZ Brťov – Jeneč). Absence těchto podkladů činí návrh v části AOV38 nepřezkoumatelným a v rozporu se zásadou zjištění stavu věci bez důvodných pochybností. **V.2 Ohrožení Přírodní památky (PP) Svídovec a biodiverzity území** Navržená oblast AOV38 se nachází v přímém vizuálním a ekologickém kontaktu s Přírodní památkou (PP) Svídovec. Přestože se akcelerační oblast s chráněným územím plošně nepřekrývá, její realizace představuje nepřípustné riziko pro předměty ochrany PP Svídovec v důsledku kumulativních a synergických vlivů, které zasahují do širšího okolí bez ohledu na formální hranice chráněného území: • **Zásah do hydrogeologie a vodního režimu:** ymezená akcelerační oblast AOV38 a PP Svídovec tvoří z hlediska geomorfologie a hydrologie jeden funkční celek v rámci povodí potoka Lubě (č. h. p. 4-15-02-054). Vzhledem k masivnímu charakteru základových konstrukcí VTE (stovky tun betonu a ocel zasahující do hloubky podloží) existuje důvodné riziko narušení puklinových systémů podzemních vod. Tato změna může vést k destabilizaci vlhkostních poměrů v PP Svídovec, na které je existenčně vázána vzácná flóra (např. Botrychium lunaria). Dokumentace SEA zcela postrádá odborné posouzeni těchto hydrologických vazeb, což činí návrh v této části nepřezkoumatelným. • **Ohrožení vzácné flóry a změna mikroklimatu:** Existence unikátních vápnomilných společenstev PP Svídovec, zejména kriticky citlivé vratičky měsíční (Botrychium lunaria), medovníku meduňkolistého, vemeníku dvoulistého a lilie zlatohlavé, je přímo závislá na stabilním mikroklimatu lokality. Turbulence a míchání vzdušných mas rotory VTE o výšce 185 m v dosahu chráněného území způsobují zvýšený výpar a změny teploty přízemních vrstev vzduchu. Tyto mikroklimatické anomálie mohou vést k vysušování stanovišť" a degradaci vzácných fytocenóz. Předložená dokumentace SEA zcela postrádá expertní posouzení vlivu těchto změn na konkrétní předměty ochrany PP, což činí návrh v této části neodborným a neúplným. • **Vliv na chráněnou faunu (netopýři a hmyz):** Umístěni výškových staveb o celkové výšce 185 m do území, které je s PP Svídovec úzce ekologicky propojeno, představuje potenciální riziko zvýšené mortality chráněných druhů letounů (netopýrů) v důsledku barotrauma. Vzhledem k tomu, že PP Svídovec plní funkci klíčového úkrytu (refugia) a okolní plochy v AOV38 slouží jako nezbytný potravní biotop, lze důvodně předpokládat negativní ovlivnění životního cyklu dotčených populací a vznik bariérového efektu pro ptactvo a hmyz.	

Poř. č.	Připomínkové místo	Číslo jednací	Článek	AO	Připomínka	Vyhodnocení
					Dokumentace SEA tato rizika a funkční ekosystémové vazby v krajině zcela opomíjí a nepředkládá relevantní odborné podklady, které by tato rizika mohly spolehlivě vyvrátit. • **Narušení krajinného rázu a integrity území:** Návrh nerespektuje vizuální integritu dominanty PP Svídovec. Vztyčeni průmyslových objektů o výšce 185 m v bezprostředním pohledovém horizontu této přírodní památky drasticky znehodnocuje její estetický a krajinotvorný význam. Vzhledem k extrémnímu výškovému parametru staveb dochází k narušení krajinného rázu v celém dotčeném území, přičemž vzdálenost jednotek kilometrů je pro eliminaci tohoto negativního vizuálního ovlivnění zcela nedostatečná. Dokumentace SEA tato rizika a funkční ekosystémové vazby v krajině zcela opomíjí a nepředkládá relevantní odborné podklady, které by tato rizika mohly spolehlivě vyvrátit. Vzhledem k absenci relevantních odborných podkladů k výše uvedeným bodům nelze v této fázi učinit kvalifikovaný závěr o přijatelnosti lokality AOV38. **V.3 Rozpor vymezeni s ochranou dálkového migračního koridoru:** Návrh textové části Opatření obecné povahy (OOP) stanovuje jako závaznou podmínku, že záměry OZE budou umíst'ovány mimo plochy a koridory územního systému ekologické stability a mimo regionální a nadregionální biokoridory. Navržené plošné vymezeni akcelerační oblasti AOV38 Rohozec je však s touto vlastní podmínkou v přímém věcném rozporu, neboť do své plochy zahrnuje a přímo protíná zákonem chráněný dálkový migrační koridor. Předpoklad, že funkčnost koridoru lze zachovat pouhou lokalizaci paty stožárů mimo jeho osu, je z odborného hlediska neudržitelný. Vzhledem k celkovým parametrům VTE (výška 185 m) a jejich kumulativnímu akustickému a vizuálnímu vlivu může dojit k faktickému zablokování migrační prostupnosti a znehodnoceni celého segmentu DMK. Vymezení akcelerační oblasti v takto definovaném střetu s dálkovým migračním koridorem zakládá vnitřní rozpor v návrhu OOP, pročež nelze bez doplňujících odborných studií učinit kvalifikovaný závěr o přijatelnosti lokality. **V.4 Ohroženi funkčnosti Obory Střela:** Navržená oblast AOV38 se nachází v bezprostřední blízkosti (cca 600 m) trvale oploceného areálu Obory Střela, sloužícího k intenzivnímu chovu mufloni a daňčí zvěře. Vzhledem k tomu, že zvěř v uzavřené oboře nemá možnost přirozeného úniku před hlukem, infrazvukem a stroboskopickým efektem rotorů, představuje provoz VTE o výšce 185 m extrémní biologickou zátěž a riziko chronického stresu chovaných populací. Umístění takto rozměrných staveb vedle chovného areálu přímo znehodnocuje dlouhodobý hospodářský záměr a investice do správy tohoto území. Absence vyhodnocení vlivů na toto specifické hospodařeni v krajině a pohodu zvířat (welfare) znemožňuje objektivní posouzení přijatelnosti záměru. **V.5 Ohrožení ptactva a jeho migračních tras:** Vymezené území AOV38 a přilehlá PP Svídovec tvoří funkční celek, který je domovem řady chráněných druhů ptactva, pro které větrné elektrárny představuji přímé ohrožení kolizemi s rotory i nepřímé riziko v podobě ztráty biotopu. V tomto území je potvrzen výskyt a hnízděni druhů s velkým akčním rádiem, jako je včelojed lesní, luňák červený nebo čáp černý, pro které představují rotory o výšce 185 m v otevřené krajině fatální riziko při lovu. Okolní smíšené a listnaté lesy jsou zároveň klíčovým hnízdním biotopem silně ohroženého krutihlava obecného (Jynx torquilla) a lejska bělokrkého (Ficedula albicollis). Pro tyto lesní druhy představuje provoz VTE v bezprostřední blízkosti porostů trvalý rušivý faktor v podobě hluku a vizuálního smogu, který může vést k opuštění hnízdišť. Celá oblast navíc slouží jako lokální tahová cesta ptactva a vznik “stěny" z větrných elektráren nutí ptáky tyto trasy měnit, což zvyšuje jejich energetický výdej a stres.	

Poř. č.	Připomínkové místo	Číslo jednací	Článek	AO	Připomínka	Vyhodnocení
					V předložené dokumentaci SEA zcela chybí relevantní terénní ornitologický průzkum, který by vyhodnotil sezónní výskyt a hustotu přeletů těchto druhů přes vymezené území. Bez těchto odborných podkladů nelze učinit kvalifikovaný závěr o přijatelnosti záměru. **V.6 Ohrožení povrchových vod a hydrologického režimu území:** Vymezené území AOV38 představuje významnou plochu pro zadržování vody v krajině, která může přímo ovlivňovat hydrologickou stabilitu povodí řek Lubě a Lomničky. výstavba větrných elektráren a doprovodné technické infrastruktury (příjezdové komunikace pro těžkou techniku, rozsáhlé manipulační a montážní plochy) může vést k plošnému záboru a silnému zhutnění půdy. Tento zásah může snižovat přirozenou schopnost území vsakovat srážkovou vodu a zvyšovat koeficient povrchového odtoku. Zrychlený odtok z takto rozsáhlých zpevněných ploch představuje riziko pro koryta obou zmíněných toků, kde může docházet k nárazovému přetíženi jejich kapacity, zvýšené erozi a následnému zhoršení kvality vody v níže položených obcích. Zásadní riziko představuje již samotná fáze výstavby, kdy při rozsáhlých zemních pracích a zakládání patek v citlivém vápencovém podloží může dojit k narušení či znečištění kolektorů podzemních vod. Přítomnost těžké stavební mechanizace a manipulace s provozními hmotami a betonovými směsmi v blízkosti PP Svídovec představuje riziko úniku látek, které se v tomto typu propustného podloží mohou šířit velmi rychle. Dokumentace nedostatečně vyhodnocuje rizika spojená s přítomností technologických náplní (oleje, chladicí kapaliny) a zcela opomíjí krizové scénáře pro případ technické havárie či požáru, které by v této lokalitě mohly vést k ohrožení zdrojů podzemních vod. Vzhledem k absenci odborného hydrologického posouzení vlivu výstavby i provozu na odtokové poměry a čistotu vod v dotčeném území nelze učinit kvalifikovaný závěr o přijatelnosti záměru. **V.7 Rozpor s prioritami umisťování OZE (Směrnice RED III a zákon č. 183/2006 Sb. I 283/2021 Sb.)** Navržené vymezení oblasti AOV38 je v přímém rozporu s evropskou směrnicí RED III (2023/2413) a její probíhající transpozici do českého právního řádu (zejména v souvislosti se zákonem č. 458/2000 Sb., energetický zákon, a stavebním zákonem). Tato legislativa jasně definuje, že pro rozvoj obnovitelných zdrojů mají být prioritně využívány tzv. „akcelerační zóny“, které jsou umisťovány na ekologicky zasažené plochy (brownfieldy, plochy u dálnic, průmyslové areály, degradované plochy). Lokalita AOV38 však sestává z dosud neporušených travnatých ploch, zemědělské půdy a především rozsáhlých lesních porostů. Umístění větrných elektráren do těchto biologicky cenných lokalit je v zásadním rozporu s principem prioritního využívání antropogenně ovlivněných ploch. V dokumentaci není uvedena informace o konkrétním rozsahu (v hektarech) nezbytného trvalého i dočasného odlesnění. Instalace moderních větrných elektráren vyžaduje vybudování extrémně širokých a zpevněných příjezdových koridorů pro nadrozměrnou techniku, stejně jako rozsáhlých manipulačních ploch. Plošné kácení lesů v této lokalitě může mít devastující dopady na stabilitu krajiny, které dokumentace dostatečně nereflektuje. Konkrétně může dojít k: • **Destrukci lesního mikroklimatu:** Vznik technických koridorů v souvislých lesních celcích narušuje přirozené migrační trasy a životní prostor lesní zvěře. • **Fragmentaci biotopů:** Vznik technických koridorů v souvislých lesních celcích narušuje přirozené migrační trasy a životní prostor lesní zvěře. • **Trvalé ztrátě biodiverzity:** Odstranění vzrostlých porostů představuje ztrátu, kterou nelze plnohodnotně kompenzovat náhradní výsadbou v jiné lokalitě z důvodu odlišných stanovištních podmínek Vzhledem k tomu, že dokumentace nekvantifikuje rozsah kácení ani nevyhodnocuje jeho sekundární vlivy na stabilitu lesních ekosystémů, nelze považovat záměr za dostatečně posouzený a přípustný.	

Poř. č.	Připomínkové místo	Číslo jednací	Článek	AO	Připomínka	Vyhodnocení
					<u>VI. Narušení krajiny a životního prostředí</u> Navržené řešení povede k: • zásadní změně krajinného rázu • narušení horizontů a dálkových pohledů • vzniku bariér v krajině • narušení ekologické konektivity • znehodnocení zemědělské půdy • zničení migračních tras živočichů Výška staveb 180 m vysokých staveb znamená nadregionální dopad. **<u>VII. Dopady na obyvatele</u>** Návrh nedostatečně řeší negativní vliv na: • hluk a nízkofrekvenční hluk • stroboskopický efekt • světelné zatížení • kvalitu bydlení • hodnotu nemovitostí Tyto **vlivy nejsou řádně vyhodnoceny**. **<u>VIII. Kumulativní a systémové dopady</u>** Není řešeno: • souběžné působení více projektů • celkové zatížení území • únosnost krajiny Hrozí **nevratná degradace území**. **<u>IX. Absence variantního řešení</u>** Není doloženo, že byly posuzovány jiné lokality a méně konfliktní varianty, jedná se o porušení základního principu plánování. Nebyla rovněž posouzena tzv. nulová varianta (varianta 0), tedy stav území před realizací záměru, což znemožňuje objektivní hodnocení dopadů. **<u>X. Vyloučení EIA a nedostatečné posouzení vlivů</u>** Navržené vymezení akceleračních oblastí má zásadní dopad i z hlediska následného povolování záměrů, neboť v těchto oblastech dochází k omezeni, resp. vyloučení standardního posuzováni vlivů na životní prostředí (EIA). O to vyšší nároky musí být kladeny na kvalitu, úplnost a konkrétnost podkladů a vyhodnocení vlivů na životní prostředí již na úrovni tohoto návrhu, neboť územní opatřeni dle ZOZE nemůže plnohodnotně nahradit individuální posouzení konkrétních záměrů. Předložený návrh však tyto požadavky nenaplňuje, zejména postrádá dostatečné vyhodnocení konkrétních lokálních dopadů, kumulativních vlivů více záměrů v území a jejich dopadů na krajinný ráz, obytné prostředí a veřejné zdraví. **<u>XI. Hlavní požadavek</u>** Požaduji: 1) **Vyřazení výše uvedené akcelerační oblasti z návrhu** nebo	

Poř. č.	Připomínkové místo	Číslo jednací	Článek	AO	Připomínka	Vyhodnocení
					2) Zároveň (pro případ, že nebude tomuto požadavku vyhověno) **požaduji, aby návrh změny č. 2 ÚRP ČR nebyl v této části schválen a byl vrácen k zásadnímu přepracování**, a to zejména po doplnění: • **Odborného hydrogeologického a hydrologického posouzení**, které vyhodnotí vliv základových konstrukcí a zemních prací na vápencové podloží, režim podzemních vod a odtokové poměry v povodí toků Lubě a Lomnička. • **Kvantifikace rozsahu odlesněni (v ha) a posouzení vlivu kácení na mikroklima a stabilitu ekosystému;** zároveň požaduji zdůvodnění přípustnosti zásahu do lesních celků, který je v přímém rozporu s prioritami umist'ování OZE dle směrnice RED III (upřednostňování antropogenně ovlivněných ploch před volnou krajinou a lesy). • **Závazného stanoviska Úřadu pro civilní letectví a ŘLP**, které prověří přímou kolizi s letištěm Brt'ov-Jeneč a bezpečnostními zónami letového provozu. • **Biologického posouzení vlivu na Oboru Střela**, zejména s ohledem na welfare chované zvěře, akustický tlak a stroboskopický efekt v uzavřeném areálu. • **Terénního biologického a ornitologického průzkumu** (minimálně ve dvou vegetačních obdobích), se zaměřením na předměty ochrany PP Svídovec a hnízdiště kriticky ohrožených druhů. • **Specifického hodnocení vlivu na populace netopýrů**, zejména s ohledem na riziko mortality v důsledku barotraumatu a narušení potravních biotopů. • **Posouzení kumulativních vlivů v širším území**, které vyhodnotí souběžné působení více projektů a celkovou únosnost krajiny z hlediska ekologické stability. • **Expertízy o zachování funkčnosti dálkového migračního koridoru velké zvěře**, která prokáže, že nedojde k bariérovému efektu a vytlačení zvěře z území v důsledku provozního hluku a vizuálního smogu VTE. • **Posouzení vlivu na krajinný ráz prostřednictvím fotovizualizací** z klíčových dominant (Květnice, Klucanina, rozhledna Babylon) a hodnocení zásahu do dálkových pohledů. • **Právní a ekonomické analýzy dopadů na hodnotu nemovitostí a výkon vlastnických práv dotčených osob**, včetně jasného určeni odpovědnosti za vzniklou škodu při znehodnocení majetku. • **Doložení analýzy alternativ**, která prokáže reálné vyhledáváni a upřednostnění ploch v Národní databázi brownfieldů před dosud neporušeným přírodním prostředím. Do doby doplnění těchto podkladů nelze území považovat za způsobilé pro vymezení akcelerační oblasti. Podané připomínky jsou blanketní, podatel si vymezuje právo připomínky doplnit ve lhůtě 15 dnů ode dne veřejného projednání. **XII. Závěr** Návrh v předložené podobě není dostatečně odůvodněný, není podložen odbornými daty, je v rozporu s právními předpisy ČR i EU a může mít závažné dopady na krajinu, životní prostředí i obyvatele, proto požaduji především vyřazení Územního opatření k AOV38 z návrhu Změny č. 2 Územního rozvojového plánu ČR. Pro případ, že tomuto požadavku nebude vyhověno, požaduji zásadní přepracování Návrhu Změny č. 2 ÚRP ČR tak, aby byl v souladu s právními předpisy a byly řádně vyhodnoceny jeho dopady. Žádám, aby tato připomínka byla řádně vypořádána v souladu se zákonem a aby bylo uvedeno konkrétní odůvodnění přijatého řešení.	
1452.	Gálová Andrea	MMR-35280-2026-81	99cu	AOV38	Věc: **PŘIPOMÍNKA K NÁVRHU ZMĚNY Č. 2 ÚZEMNÍHO ROZVOJOVÉHO PLÁNU ČR (§ 97 zák. č. 283/2021 Sb., stavební zákon)** **PŘIPOMÍNKY K VYHODNOCENÍ VLIVŮ NÁVRHU ZMĚNY Č. 2 ÚZEMNÍHO ROZVOJOVÉHO PLÁNU NA UDRŽITELNÝ ROZVOJ ÚZEMÍ**	**Akceptováno.** Akcelerační oblast AOV38 – Rohozec byla vypuštěna.

Poř. č.	Připomínkové místo	Číslo jednací	Článek	AO	Připomínka	Vyhodnocení
					PŘIPOMÍNKY K NÁVRHŮM JEDNOTLIVÝCH ÚZEMNÍCH OPATŘENÍ K AKCELERAČNÍM OBLASTEM VYMEZENÝM V NÁVRHU ZMĚNY Č. 2 ÚZEMNÍHO ROZVOJOVÉHO PLÁNU **I. Úvod** V souladu s možností uplatnit připomínky k návrhu Změny č. 2 Územního rozvojového plánu ČR (ÚRP ČR), podávám připomínku k vymezení akcelerační oblasti pro rozvoj výroby energie z větrné energie a rozvoj výroby energie z energie slunečního záření. Územní opatření k **AOV38** **Vymezení území dotčeného připomínkami v Jihomoravském kraji:** • k.ú. 613011 Jeneč v obci Brt'ov-Jeneč (správní obvod obce s rozšířenou působností, dále jen „ORP", Blansko) • k.ú. 616010 Bukovice u Rohozce v obci Bukovice • k.ú. 739511 Rašov v obci Rašov • k.ú. 740454 Rohozec u Tišnova v obci Rohozec • k.ú. 762377 Šerkovice v obci Šerkovice • k.ú. 774634 Unín v obci Unín • k.ú. 792918 Zhoř u Rohozce v obci Zhoř (správní obvod ORP Tišnov) a současně na širší území, které může být navrženým řešením přímo či nepřímo ovlivněno. **Připomínku podávám:** • jako osoba žijící v dotčeném území • jako vlastník nemovitosti v dotčeném území • jako osoba, která může být dotčena dopady návrhu (např. z hlediska krajiny, životního prostředí či kvality života) Jedná se o území s významnými krajinnými, přírodními a obytnými hodnotami, které nejsou návrhem dostatečně respektovány. Dopad návrhu na mou osobu spočívá v tom, že: moje půda je v blízkosti VTE a bude to mít vliv negativní. S návrhem týkajícím se Územního opatření k AOV38 **nesouhlasím** a požaduji jeho **vyřazení nebo zásadní přepracování**, neboť vykazuje závažné nedostatky z hlediska zákonnosti, ochrany životního prostředí i dopadů na obyvatele v dané oblasti. **II. Zákonnost a nesoulad s právními předpisy ČR** **1) Rozpor se zákonem č. 500/2004 Sb., správní řád** • § 3 – nebyl zjištěn stav bez důvodných pochybností • § 68 – nedostatečné odůvodnění Návrh **je nepřezkoumatelný**, protože neobsahuje konkrétní podklady pro dané území. **2) Rozpor se zákonem č. 100/2001 Sb. (EIA/SEA),** chybí posouzení: • kumulativních vlivů • variantního řešení • konkrétních dopadů na území Dokumentace SEA **je neúplná a věcně nedostatečná**. **3) Rozpor se zákonem č. 114/1992 Sb. (ochrana přírody a krajiny)**	

Poř. č.	Připomínkové místo	Číslo jednací	Článek	AO	Připomínka	Vyhodnocení
					• ohrožení krajinného rázu (§ 12) • narušení ekologické stability • zásah do biotopů a migračních tras **4) Rozpor se stavebním zákonem** • § 18 a § 19 – ochrana hodnot území • požadavek na udržitelný rozvoj Návrh představuje industrializaci volné krajiny **bez dostatečného odůvodnění**. **III. Nesoulad s právem Evropské unie** **1) Směrnice o ptácích (2009/147/ES) a o stanovištích (92/43/EHS)** • nelze vyloučit negativní vliv na chráněné druhy • chybí dostatečné biologické podklady **Rozpor** s požadavkem vyloučení významného vlivu. **2) Směrnice EIA (2011/92/EU)** • nedostatečné zapojení veřejnosti • nedostatečné vyhodnocení vlivů **3) Směrnice RED III (2023/2413)** nebyla doložena priorita využití: • zastavěných ploch • brownfieldů • technicky narušených území Vymezení ve volné krajině je **v rozporu s principem minimalizace dopadů**. **4) Princip předběžné opatrnosti (čl. 191 SFEU)** Politika Unie v oblasti životního prostředí přispívá k sledování následujících cílů: • zachování, ochrana a zlepšování kvality životního prostředí, • ochrana lidského zdraví, • uvážlivé a racionální využívání přírodních zdrojů, **5) Evropská úmluva o krajině (European Landscape Convention), ETS No. 176** • nedostatečná ochrana krajiny jako základní složky životního prostředí • ignorování charakteru území • nedostatečné zapojení veřejnosti do rozhodování o zásazích do krajiny **6) Aarhuská úmluva (Convention on Access to Information, Public Participation in Decision making and Access to Justice in Environmental Matters), 1998** • omezení práva veřejnosti na informace • omezení účasti veřejnosti na rozhodovacích procesech (pouze formální zapojení) • omezení práva veřejnosti na přístup k právní ochraně v záležitostech životního prostředí **IV. Nedostatky SEA a podkladů** • absence terénních biologických průzkumů • práce pouze s mapovými podklady (nedostatečné) • chybí reálná data o výskytu druhů • variantní řešení • posouzení vlivu na zdraví Bez těchto podkladů **nelze učinit kvalifikovaný závěr**.	

Poř. č.	Připomínkové místo	Číslo jednací	Článek	AO	Připomínka	Vyhodnocení
					<u>V. Odborné nedostatky vymezení AOV38</u> **V.1 Kolize s bezpečností leteckého provozu a plochou pro SLZ** Navržená oblast AOV38 vykazuje přímý geografický a výškový střet s aktivně využívanou plochou pro sportovní létající zařízení (SLZ) Brt'ov-Jeneč. AO zasahuje do koridoru provádění jižního letištního okruhu. Umístěni výškových staveb v tomto prostoru představuje nepřijatelné bezpečnostní riziko pro letový provoz a je v přímém rozponu se stávajícím využitím vzdušného prostoru v dané lokalitě • Absence nezbytných odborných stanovisek (k vymezeni AO zcela chybí nebo nebylo veřejnosti předloženo vyjádření klíčových instituci hájících bezpečnost vzdušného prostoru – Úřadu pro civilní letectví, Řízení letového provozu a Provozovatele plochy pro SLZ Brťov – Jeneč). Absence těchto podkladů činí návrh v části AOV38 nepřezkoumatelným a v rozporu se zásadou zjištění stavu věci bez důvodných pochybností. **V.2 Ohrožení Přírodní památky (PP) Svídovec a biodiverzity území** Navržená oblast AOV38 se nachází v přímém vizuálním a ekologickém kontaktu s Přírodní památkou (PP) Svídovec. Přestože se akcelerační oblast s chráněným územím plošně nepřekrývá, její realizace představuje nepřípustné riziko pro předměty ochrany PP Svídovec v důsledku kumulativních a synergických vlivů, které zasahují do širšího okolí bez ohledu na formální hranice chráněného území: • **Zásah do hydrogeologie a vodního režimu:** ymezená akcelerační oblast AOV38 a PP Svídovec tvoří z hlediska geomorfologie a hydrologie jeden funkční celek v rámci povodí potoka Lubě (č. h. p. 4-15-02-054). Vzhledem k masivnímu charakteru základových konstrukcí VTE (stovky tun betonu a ocel zasahující do hloubky podloží) existuje důvodné riziko narušení puklinových systémů podzemních vod. Tato změna může vést k destabilizaci vlhkostních poměrů v PP Svídovec, na které je existenčně vázána vzácná flóra (např. Botrychium lunaria). Dokumentace SEA zcela postrádá odborné posouzeni těchto hydrologických vazeb, což činí návrh v této části nepřezkoumatelným. • **Ohrožení vzácné flóry a změna mikroklimatu:** Existence unikátních vápnomilných společenstev PP Svídovec, zejména kriticky citlivé vratičky měsíční (Botrychium lunaria), medovníku meduňkolistého, vemeníku dvoulistého a lilie zlatohlavé, je přímo závislá na stabilním mikroklimatu lokality. Turbulence a míchání vzdušných mas rotory VTE o výšce 185 m v dosahu chráněného území způsobují zvýšený výpar a změny teploty přízemních vrstev vzduchu. Tyto mikroklimatické anomálie mohou vést k vysušování stanovišť a degradaci vzácných fytocenóz. Předložená dokumentace SEA zcela postrádá expertní posouzení vlivu těchto změn na konkrétní předměty ochrany PP, což činí návrh v této části neodborným a neúplným. • **Vliv na chráněnou faunu (netopýři a hmyz):** Umístěni výškových staveb o celkové výšce 185 m do území, které je s PP Svídovec úzce ekologicky propojeno, představuje potenciální riziko zvýšené mortality chráněných druhů letounů (netopýrů) v důsledku barotrauma. Vzhledem k tomu, že PP Svídovec plní funkci klíčového úkrytu (refugia) a okolní plochy v AOV38 slouží jako nezbytný potravní biotop, lze důvodně předpokládat negativní ovlivnění životního cyklu dotčených populací a vznik bariérového efektu pro ptactvo a hmyz. Dokumentace SEA tato rizika a funkční ekosystémové vazby v krajině zcela opomíjí a nepředkládá relevantní odborné podklady, které by tato rizika mohly spolehlivě vyvrátit. • **Narušení krajinného rázu a integrity území:** Návrh nerespektuje vizuální integritu dominanty PP Svídovec. Vztyčeni průmyslových objektů o výšce 185 m v bezprostředním pohledovém horizontu	

Poř. č.	Připomínkové místo	Číslo jednací	Článek	AO	Připomínka	Vyhodnocení
					této přírodní památky drasticky znehodnocuje její estetický a krajinotvorný význam. Vzhledem k extrémnímu výškovému parametru staveb dochází k narušení krajinného rázu v celém dotčeném území, přičemž vzdálenost jednotek kilometrů je pro eliminaci tohoto negativního vizuálního ovlivnění zcela nedostatečná. Dokumentace SEA tato rizika a funkční ekosystémové vazby v krajině zcela opomíjí a nepředkládá relevantní odborné podklady, které by tato rizika mohly spolehlivě vyvrátit. Vzhledem k absenci relevantních odborných podkladů k výše uvedeným bodům nelze v této fázi učinit kvalifikovaný závěr o přijatelnosti lokality AOV38. **V.3 Rozpor vymezeni s ochranou dálkového migračního koridoru:** Návrh textové části Opatření obecné povahy (OOP) stanovuje jako závaznou podmínku, že záměry OZE budou umíst'ovány mimo plochy a koridory územního systému ekologické stability a mimo regionální a nadregionální biokoridory. Navržené plošné vymezeni akcelerační oblasti AOV38 Rohozec je však s touto vlastní podmínkou v přímém věcném rozporu, neboť do své plochy zahrnuje a přímo protíná zákonem chráněný dálkový migrační koridor. Předpoklad, že funkčnost koridoru lze zachovat pouhou lokalizaci paty stožárů mimo jeho osu, je z odborného hlediska neudržitelný. Vzhledem k celkovým parametrům VTE (výška 185 m) a jejich kumulativnímu akustickému a vizuálnímu vlivu může dojit k faktickému zablokování migrační prostupnosti a znehodnoceni celého segmentu DMK. Vymezení akcelerační oblasti v takto definovaném střetu s dálkovým migračním koridorem zakládá vnitřní rozpor v návrhu OOP, pročež nelze bez doplňujících odborných studií učinit kvalifikovaný závěr o přijatelnosti lokality. **V.4 Ohroženi funkčnosti Obory Střela:** Navržená oblast AOV38 se nachází v bezprostřední blízkosti (cca 600 m) trvale oploceného areálu Obory Střela, sloužícího k intenzivnímu chovu mufloni a daňčí zvěře. Vzhledem k tomu, že zvěř v uzavřené oboře nemá možnost přirozeného úniku před hlukem, infrazvukem a stroboskopickým efektem rotorů, představuje provoz VTE o výšce 185 m extrémní biologickou zátěž a riziko chronického stresu chovaných populací. Umístění takto rozměrných staveb vedle chovného areálu přímo znehodnocuje dlouhodobý hospodářský záměr a investice do správy tohoto území. Absence vyhodnocení vlivů na toto specifické hospodařeni v krajině a pohodu zvířat (welfare) znemožňuje objektivní posouzení přijatelnosti záměru. **V.5 Ohrožení ptactva a jeho migračních tras:** Vymezené území AOV38 a přilehlá PP Svídovec tvoří funkční celek, který je domovem řady chráněných druhů ptactva, pro které větrné elektrárny představuji přímé ohrožení kolizemi s rotory i nepřímé riziko v podobě ztráty biotopu. V tomto území je potvrzen výskyt a hnízděni druhů s velkým akčním rádiem, jako je včelojed lesní, luňák červený nebo čáp černý, pro které představují rotory o výšce 185 m v otevřené krajině fatální riziko při lovu. Okolní smíšené a listnaté lesy jsou zároveň klíčovým hnízdním biotopem silně ohroženého krutihlava obecného (Jynx torquilla) a lejska bělokrkého (Ficedula albicollis). Pro tyto lesní druhy představuje provoz VTE v bezprostřední blízkosti porostů trvalý rušivý faktor v podobě hluku a vizuálního smogu, který může vést k opuštění hnízdišť. Celá oblast navíc slouží jako lokální tahová cesta ptactva a vznik “stěny" z větrných elektráren nutí ptáky tyto trasy měnit, což zvyšuje jejich energetický výdej a stres. V předložené dokumentaci SEA zcela chybí relevantní terénní ornitologický průzkum, který by vyhodnotil sezónní výskyt a hustotu přeletů těchto druhů přes vymezené území. Bez těchto odborných podkladů nelze učinit kvalifikovaný závěr o přijatelnosti záměru.	

Poř. č.	Připomínkové místo	Číslo jednací	Článek	AO	Připomínka	Vyhodnocení
					V.6 Ohrožení povrchových vod a hydrologického režimu území: Vymezené území AOV38 představuje významnou plochu pro zadržování vody v krajině, která může přímo ovlivňovat hydrologickou stabilitu povodí řek Lubě a Lomničky. výstavba větrných elektráren a doprovodné technické infrastruktury (příjezdové komunikace pro těžkou techniku, rozsáhlé manipulační a montážní plochy) může vést k plošnému záboru a silnému zhutnění půdy. Tento zásah může snižovat přirozenou schopnost území vsakovat srážkovou vodu a zvyšovat koeficient povrchového odtoku. Zrychlený odtok z takto rozsáhlých zpevněných ploch představuje riziko pro koryta obou zmíněných toků, kde může docházet k nárazovému přetíženi jejich kapacity, zvýšené erozi a následnému zhoršení kvality vody v níže položených obcích. Zásadní riziko představuje již samotná fáze výstavby, kdy při rozsáhlých zemních pracích a zakládání patek v citlivém vápencovém podloží může dojit k narušení či znečištění kolektorů podzemních vod. Přítomnost těžké stavební mechanizace a manipulace s provozními hmotami a betonovými směsmi v blízkosti PP Svídovec představuje riziko úniku látek, které se v tomto typu propustného podloží mohou šířit velmi rychle. Dokumentace nedostatečně vyhodnocuje rizika spojená s přítomností technologických náplní (oleje, chladicí kapaliny) a zcela opomíjí krizové scénáře pro případ technické havárie či požáru, které by v této lokalitě mohly vést k ohrožení zdrojů podzemních vod. Vzhledem k absenci odborného hydrologického posouzení vlivu výstavby i provozu na odtokové poměry a čistotu vod v dotčeném území nelze učinit kvalifikovaný závěr o přijatelnosti záměru. **V.7 Rozpor s prioritami umisťování OZE (Směrnice RED III a zákon č. 183/2006 Sb. I 283/2021 Sb.)** Navržené vymezení oblasti AOV38 je v přímém rozporu s evropskou směrnicí RED III (2023/2413) a její probíhající transpozici do českého právního řádu (zejména v souvislosti se zákonem č. 458/2000 Sb., energetický zákon, a stavebním zákonem). Tato legislativa jasně definuje, že pro rozvoj obnovitelných zdrojů mají být prioritně využívány tzv. „akcelerační zóny“, které jsou umisťovány na ekologicky zasažené plochy (brownfieldy, plochy u dálnic, průmyslové areály, degradované plochy). Lokalita AOV38 však sestává z dosud neporušených travnatých ploch, zemědělské půdy a především rozsáhlých lesních porostů. Umístění větrných elektráren do těchto biologicky cenných lokalit je v zásadním rozporu s principem prioritního využívání antropogenně ovlivněných ploch. V dokumentaci není uvedena informace o konkrétním rozsahu (v hektarech) nezbytného trvalého i dočasného odlesnění. Instalace moderních větrných elektráren vyžaduje vybudování extrémně širokých a zpevněných příjezdových koridorů pro nadrozměrnou techniku, stejně jako rozsáhlých manipulačních ploch. Plošné kácení lesů v této lokalitě může mít devastující dopady na stabilitu krajiny, které dokumentace dostatečně nereflektuje. Konkrétně může dojít k: • **Destrukci lesního mikroklimatu:** Vznik technických koridorů v souvislých lesních celcích narušuje přirozené migrační trasy a životní prostor lesní zvěře. • **Fragmentaci biotopů:** Vznik technických koridorů v souvislých lesních celcích narušuje přirozené migrační trasy a životní prostor lesní zvěře. • **Trvalé ztrátě biodiverzity:** Odstranění vzrostlých porostů představuje ztrátu, kterou nelze plnohodnotně kompenzovat náhradní výsadbou v jiné lokalitě z důvodu odlišných stanovištních podmínek Vzhledem k tomu, že dokumentace nekvantifikuje rozsah kácení ani nevyhodnocuje jeho sekundární vlivy na stabilitu lesních ekosystémů, nelze považovat záměr za dostatečně posouzený a přípustný. **V.8 Hraniční vzdálenost akcelerační zóny od obytné zástavby** Vzdálenost vymezené akcelerační zóny od obytné zástavby v obci Rohozec (cca 550-600 m) je na samotné hranici českého zákonného minima. Tato hodnota je v rozporu s preventivními odstupy v zahraniční legislativě, například s německým předpisem TA Lärm a navazujícími směrnicemi spolkových	

Poř. č.	Připomínkové místo	Číslo jednací	Článek	AO	Připomínka	Vyhodnocení
					zemí, které pro obdobně hlučné provozy vyžaduji odstup minimálně 1 000 m od obytné zástavby. Takto těsné umístění zakládá riziko negativních dopadů na fyzické i psychické zdraví. Navržené vymezení AO se jeví jako rozporuplné z hlediska prevence ochrany veřejného zdraví a dostatečného posouzení všech rizik záměru. **V.9 Absence výrazného větrného potenciálu a průměrná až nízká efektivita lokality** Vymezení akcelerační oblasti AOV38 postrádá odborné opodstatnění z hlediska energetické výtěžnosti. Dle oficiální **mapy průměrné rychlosti větru ve výšce 100 m n. p.** (vydané VÚK), která sloužila jako jeden z podkladů pro stanovení AO, vykazuje lokalita Rohozec a okolí pouze **průměrné až mírně podprůměrné hodnoty**. V rámci České republiky existuje značné množství větrnějších lokalit, které by měly být prioritizovány před touto přírodně a krajinně cennou oblasti. Nižší potenciál potvrzuje i globální atlas **NEWA**, podle kterého je hustota větrné energie v AOV38 nižší než v jiných částech kraje i ČR. Umístění 185 m vysokých staveb do oblasti s nižší efektivitou je v rozporu s principem **přiměřenosti zásahu** a hospodárného využívání území. Plánovaná industrializace krajiny a rozsáhlé kácení lesů zde nepřináší odpovídající energetický benefit, který by vyvážil nevratné ekologické škody. **<u>VI. Narušení krajiny a životního prostředí</u>** Navržené řešení povede k: • zásadní změně krajinného rázu • narušení horizontů a dálkových pohledů • vzniku bariér v krajině • narušení ekologické konektivity • znehodnocení zemědělské půdy • zničení migračních tras živočichů Výška staveb 180 m vysokých staveb znamená nadregionální dopad. **<u>VII. Dopady na obyvatele</u>** Návrh nedostatečně řeší negativní vliv na: • hluk a nízkofrekvenční hluk • stroboskopický efekt • světelné zatížení • kvalitu bydlení • hodnotu nemovitostí Tyto **vlivy nejsou řádně vyhodnoceny**. **<u>VIII. Kumulativní a systémové dopady</u>** Není řešeno: • souběžné působení více projektů • celkové zatížení území • únosnost krajiny Hrozí **nevratná degradace území**. **<u>IX. Absence variantního řešení</u>** Není doloženo, že byly posuzovány jiné lokality a méně konfliktní varianty, jedná se o porušení základního principu plánování. Nebyla rovněž posouzena tzv. nulová varianta (varianta 0), tedy stav území před realizací záměru, což znemožňuje objektivní hodnocení dopadů. **<u>X. Vyloučení EIA a nedostatečné posouzení vlivů</u>**	

Poř. č.	Připomínkové místo	Číslo jednací	Článek	AO	Připomínka	Vyhodnocení
					Navržené vymezení akceleračních oblastí má zásadní dopad i z hlediska následného povolování záměrů, neboť v těchto oblastech dochází k omezeni, resp. vyloučení standardního posuzováni vlivů na životní prostředí (EIA). O to vyšší nároky musí být kladeny na kvalitu, úplnost a konkrétnost podkladů a vyhodnocení vlivů na životní prostředí již na úrovni tohoto návrhu, neboť územní opatřeni dle ZOZE nemůže plnohodnotně nahradit individuální posouzení konkrétních záměrů. Předložený návrh však tyto požadavky nenaplňuje, zejména postrádá dostatečné vyhodnocení konkrétních lokálních dopadů, kumulativních vlivů více záměrů v území a jejich dopadů na krajinný ráz, obytné prostředí a veřejné zdraví. **XI. Hlavní požadavek** Požaduji: 1) **Vyřazení výše uvedené akcelerační oblasti z návrhu** nebo 2) Zároveň (pro případ, že nebude tomuto požadavku vyhověno) **požaduji, aby návrh změny č. 2 ÚRP ČR nebyl v této části schválen a byl vrácen k zásadnímu přepracování**, a to zejména po doplnění: • **Odborného hydrogeologického a hydrologického posouzení**, které vyhodnotí vliv základových konstrukcí a zemních prací na vápencové podloží, režim podzemních vod a odtokové poměry v povodí toků Lubě a Lomnička. • **Kvantifikace rozsahu odlesněni (v ha) a posouzení vlivu kácení na mikroklima a stabilitu ekosystému;** zároveň požaduji zdůvodnění přípustnosti zásahu do lesních celků, který je v přímém rozporu s prioritami umist'ování OZE dle směrnice RED lll (upřednostňování antropogenně ovlivněných ploch před volnou krajinou a lesy). • **Závazného stanoviska Úřadu pro civilní letectví a ŘLP**, které prověří přímou kolizi s letištěm Brt'ov-Jeneč a bezpečnostními zónami letového provozu. • **Biologického posouzení vlivu na Oboru Střela**, zejména s ohledem na welfare chované zvěře, akustický tlak a stroboskopický efekt v uzavřeném areálu. • **Terénního biologického a ornitologického průzkumu** (minimálně ve dvou vegetačních obdobích), se zaměřením na předměty ochrany PP Svídovec a hnízdiště kriticky ohrožených druhů. • **Specifického hodnocení vlivu na populace netopýrů**, zejména s ohledem na riziko mortality v důsledku barotraumatu a narušení potravních biotopů. • **Posouzení kumulativních vlivů v širším území**, které vyhodnotí souběžné působení více projektů a celkovou únosnost krajiny z hlediska ekologické stability. • **Expertízy o zachování funkčnosti dálkového migračního koridoru velké zvěře**, která prokáže, že nedojde k bariérovému efektu a vytlačení zvěře z území v důsledku provozního hluku a vizuálního smogu VTE. • **Posouzení vlivu na krajinný ráz prostřednictvím fotovizualizací** z klíčových dominant (Květnice, Klucanina, rozhledna Babylon) a hodnocení zásahu do dálkových pohledů. • **Právní a ekonomické analýzy dopadů na hodnotu nemovitostí a výkon vlastnických práv dotčených osob**, včetně jasného určeni odpovědnosti za vzniklou škodu při znehodnocení majetku. • **Zpracování odborné hlukové studie a posouzeni vlivu na veřejné zdraví pro konkrétní vzdálenost 500-600 m** od obytné zástavby obce Rohozec. Tato studie má prokázat dodržení hygienických limitů pro hluk a nízkofrekvenční infrazvuk u takto extrémně krátké odstupové vzdálenosti. • **Posouzení stroboskopického efektu (míhání stínů)** pro nejbližší obytné objekty od vymezené AO. Vzhledem k extrémně nízké odstupové vzdálenosti (cca 500-600 m) a výšce staveb 185 m	

Poř. č.	Připomínkové místo	Číslo jednací	Článek	AO	Připomínka	Vyhodnocení
					požaduji konkrétní výpočet předpokládaného počtu hodin expozice za rok a maximální délky trvání v minutách za den pro jednotlivé dotčené nemovitosti. Dokumentace by měla prokázat, jakým způsobem bude zajištěno nepřekročení limitů stanovených v textové části Opatření obecné povahy. • **Odůvodnění stanoveni minimální odstupové vzdálenosti**, včetně vysvětlení, proč nebyl v rámci principu předběžné opatrnosti zvolen bezpečnější odstup od zastavěného území obce, který by eliminoval riziko ohrožení fyzického a psychického zdraví obyvatel. • **Doložení srovnávací analýzy energetické výtěžnosti a větrného potenciálu**, která na základě dat VÚK a atlasu Newa objektivně prokáže efektivitu záměru v AOV38 ve srovnání s jinými lokalitami v ČR; požaduji zdůvodnění výběru této oblasti na úkor větrnějších či méně environmentálně konfliktních území s obdobnou větrností. • **Provedení testu přiměřenosti zásahu**, který vyhodnotí, zda předpokládaný (nízký) energetický přínos v této lokalitě skutečně vyvažuje nevratné ekologické škody v podobě kácení lesů, záborů půdy a narušení krajinného rázu. • **Doložení analýzy alternativ**, která prokáže reálné vyhledáváni a upřednostnění ploch v Národní databázi brownfieldů před dosud neporušeným přírodním prostředím. Do doby doplnění těchto podkladů nelze území považovat za způsobilé pro vymezení akcelerační oblasti. Podané připomínky jsou blanketní, podatel si vymezuje právo připomínky doplnit ve lhůtě 15 dnů ode dne veřejného projednání. **<u>XII. Závěr</u>** Návrh v předložené podobě není dostatečně odůvodněný, není podložen odbornými daty, je v rozporu s právními předpisy ČR i EU a může mít závažné dopady na krajinu, životní prostředí i obyvatele, proto požaduji především vyřazení Územního opatření k AOV38 z návrhu Změny č. 2 Územního rozvojového plánu ČR. Pro případ, že tomuto požadavku nebude vyhověno, požaduji zásadní přepracování Návrhu Změny č. 2 ÚRP ČR tak, aby byl v souladu s právními předpisy a byly řádně vyhodnoceny jeho dopady. Žádám, aby tato připomínka byla řádně vypořádána v souladu se zákonem a aby bylo uvedeno konkrétní odůvodnění přijatého řešení.	
1453.	Zrůbek Martin	MMR-35281-2026-81	99czzs	AOV98	Věc: **PŘIPOMÍNKAK NÁVRHU ZMĚNY Č. 2 ÚZEMNÍHO ROZVOJOVÉHO PLÁNU ČR (§ 97 zák. č. 283/2021 Sb., stavební zákon)** **PŘIPOMÍNKY K VYHODNOCENÍ VLIVŮ NÁVRHU ZMĚNY Č. 2 ÚZEMNÍHO ROZVOJOVÉHO PLÁNU NA UDRŽITELNÝ ROZVOJ ÚZEMÍ** **PŘIPOMÍNKY K NÁVRHŮM JEDNOTLIVÝCH ÚZEMNÍCH OPATŘENÍ K AKCELERAČNÍM OBLASTEM VYMEZENÝM V NÁVRHU ZMĚNY Č. 2 ÚZEMNÍHO ROZVOJOVÉHO PLÁNU** **<u>I. Úvod</u>** V souladu s možností uplatnit připomínky k návrhu Změny č. 2 Územního rozvojového plánu ČR (ÚRP ČR), podávám připomínku k vymezení akcelerační oblasti pro rozvoj výroby energie z větrné energie a rozvoj výroby energie z energie slunečního záření. **Vymezení území dotčeného připomínkami: obec Dřínov, katastrální území 633 101, kraj Zlínský** Územní opatření k **AOV98** a současně na širší území, které může být navrženým řešením přímo či nepřímo ovlivněno. **Připomínku podávám:**	**Akceptováno.** Akcelerační oblast AOV98 – Tetětice byla vypuštěna.

Poř. č.	Připomínkové místo	Číslo jednací	Článek	AO	Připomínka	Vyhodnocení
					• jako osoba žijící v dotčeném území • jako osoba, která může být dotčena dopady návrhu (např. z hlediska krajiny, životního prostředí či kvality života) Jedná se o území s významnými krajinnými, přírodními a obytnými hodnotami, které nejsou návrhem dostatečně respektovány. Dopad návrhu na mou osobu spočívá v tom, že: viz uvedené důvody výše S návrhem týkajícím se Územního opatření k **AOV98 nesouhlasím** a požaduji jeho **vyřazení nebo zásadní přepracování**, neboť vykazuje závažné nedostatky z hlediska zákonnosti, ochrany životního prostředí i dopadů na obyvatele v dané oblasti. **II. Zákonnost a nesoulad s právními předpisy ČR** **1) Rozpor se zákonem č. 500/2004 Sb., správní řád** • § 3 – nebyl zjištěn stav bez důvodných pochybností • § 68 – nedostatečné odůvodnění Návrh **je nepřezkoumatelný**, protože neobsahuje konkrétní podklady pro dané území. **2) Rozpor se zákonem č. 100/2001 Sb. (EIA/SEA),** chybí posouzení: • kumulativních vlivů • variantního řešení • konkrétních dopadů na území Dokumentace SEA **je neúplná a věcně nedostatečná**. **3) Rozpor se zákonem č. 114/1992 Sb. (ochrana přírody a krajiny)** • ohrožení krajinného rázu (§ 12) • narušení ekologické stability • zásah do biotopů a migračních tras **4) Rozpor se stavebním zákonem** • § 18 a § 19 – ochrana hodnot území • požadavek na udržitelný rozvoj Návrh představuje industrializaci volné krajiny **bez dostatečného odůvodnění**. **III. Nesoulad s právem Evropské unie** **1) Směrnice o ptácích (2009/147/ES) a o stanovištích (92/43/EHS)** • nelze vyloučit negativní vliv na chráněné druhy • chybí dostatečné biologické podklady **Rozpor** s požadavkem vyloučení významného vlivu. **2) Směrnice EIA (2011/92/EU)** • nedostatečné zapojení veřejnosti • nedostatečné vyhodnocení vlivů **3) Směrnice RED III (2023/2413)** nebyla doložena priorita využití:	

Poř. č.	Připomínkové místo	Číslo jednací	Článek	AO	Připomínka	Vyhodnocení
					• zastavěných ploch • brownfieldů • technicky narušených území Vymezení ve volné krajině je **v rozporu s principem minimalizace dopadů**. **4) Princip předběžné opatrnosti (čl. 191 SFEU)** Politika Unie v oblasti životního prostředí přispívá k sledování následujících cílů: • zachování, ochrana a zlepšování kvality životního prostředí, • ochrana lidského zdraví, • uvážlivé a racionální využívání přírodních zdrojů, **5) Evropská úmluva o krajině (European Landscape Convention), ETS No. 176** • nedostatečná ochrana krajiny jako základní složky životního prostředí • ignorování charakteru území • nedostatečné zapojení veřejnosti do rozhodování o zásazích do krajiny **6) Aarhuská úmluva (Convention on Access to Information, Public Participation in Decision making and Access to Justice in Environmental Matters), 1998** • omezení práva veřejnosti na informace • omezení účasti veřejnosti na rozhodovacích procesech (pouze formální zapojení) • omezení práva veřejnosti na přístup k právní ochraně v záležitostech životního prostředí **IV. Nedostatky SEA a podkladů** • absence terénních biologických průzkumů • práce pouze s mapovými podklady (nedostatečné) • chybí reálná data o výskytu druhů • variantní řešení • posouzení vlivu na zdraví Bez těchto podkladů **nelze učinit kvalifikovaný závěr**. **V. Narušení krajiny a životního prostředí** Navržené řešení povede k: • zásadní změně krajinného rázu • narušení horizontů a dálkových pohledů • vzniku bariér v krajině • narušení ekologické konektivity • znehodnocení zemědělské půdy • zničení migračních tras živočichů Výška staveb (180 m a vyšší) **znamená nadregionální dopad**. **VI. Dopady na obyvatele** Návrh nedostatečně řeší negativní vliv na: • hluk a nízkofrekvenční hluk • stroboskopický efekt • světelné zatížení • kvalitu bydlení • hodnotu nemovitostí Tyto **vlivy nejsou řádně vyhodnoceny**.	

Poř. č.	Připomínkové místo	Číslo jednací	Článek	AO	Připomínka	Vyhodnocení
					<u>VII. Kumulativní a systémové dopady</u> Není řešeno: • souběžné působení více projektů • celkové zatížení území • únosnost krajiny Hrozí **nevratná degradace území**. **<u>VIII. Absence variantního řešení</u>** Není doloženo, že byly posuzovány jiné lokality a méně konfliktní varianty, jedná se o porušení základního principu plánování. Nebyla rovněž posouzena tzv. nulová varianta (varianta 0), tedy stav území před realizací záměru, což znemožňuje objektivní hodnocení dopadů. **<u>IX. Vyloučení EIA a nedostatečné posouzení vlivů</u>** Navržené vymezení akceleračních oblastí má zásadní dopad i z hlediska následného povolování záměrů, neboť" v těchto oblastech dochází k omezeni, resp. vyloučení standardního posuzováni vlivů na životní prostředí (EIA). O to vyšší nároky musí být kladeny na kvalitu, úplnost a konkrétnost podkladů a vyhodnocení vlivů na životní prostředí již na úrovni tohoto návrhu, neboť" územní opatřeni dle ZOZE nemůže plnohodnotně nahradit individuální posouzení konkrétních záměrů. Předložený návrh však tyto požadavky nenaplňuje, zejména postrádá dostatečné vyhodnocení konkrétních lokálních dooadů, kumulativních vlivů více záměrů v území a ejich dopadů na krajinný ráz, obytné prostředí a veřejné zdraví. **<u>X. Hlavní požadavek</u>** Navrhuji: 1) **Vyřazení výše uvedené akcelerační oblasti z návrhu** nebo 2) Zároveň (pro případ, že nebude tomuto požadavku vyhověno) **požaduji, aby návrh změny č. 2 ÚRP ČR nebyl v této části schválen a byl vrácen k zásadnímu přepracování**, a to zejména po doplnění: • posouzení vlivu na lokality Natura 2000 dle čl. 6 odst. 3 směrnice 92/43/EHS • dostatečný biologický průzkumu odpovídající metodikám MŽP v různých ročních obdobích • hodnocení vlivu na populace netopýrů • posouzení kumulativních vlivů v širším území • hodnocení dopadů na krajinný ráz • hodnocení dopadů na využití nemovitostí vlastníků v dosahu navrhovaných 500 m od obytné zástavby a přímý dopad vymezení AO na výkon vlastnických práv těchto vlastníků,včetně uvedení metodiky, na základě které se určuje vzdálenost odzastavěného území • zdůvodnění nevyužití brownfieldů a narušených území uvedených v Národní databázi brownfieldů Do doby doplnění těchto podkladů nelze území považovat za způsobilé pro vymezení akcelerační oblasti. Podané připomínky jsou blanketní, podatel si vymezuje právo připomínky doplnit ve lhůtě 15 dnů ode dne veřejného projednání. **<u>XI. Závěr</u>** Návrh v předložené podobě není dostatečně odůvodněný, není podložen odbornými daty, je v rozporu s právními předpisy ČR i EU a může mít závažné dopady na krajinu, životní prostředí i obyvatele, proto	

Poř. č.	Připomínkové místo	Číslo jednací	Článek	AO	Připomínka	Vyhodnocení
					požaduji především vyřazení Územního opatření k AOV98 z návrhu Změny č. 2 Územního rozvojového plánu ČR. Pro případ, že tomuto požadavku nebude vyhověno, požaduji zásadní přepracování Návrhu Změny č. 2 ÚRP ČR tak, aby byl v souladu s právními předpisy a byly řádně vyhodnoceny jeho dopady. Žádám, aby tato připomínka byla řádně vypořádána v souladu se zákonem a aby bylo uvedeno konkrétní odůvodnění přijatého řešení.	
1454.	Koumarová Hana	MMR-35282-2026-81	99cu	AOV38	Věc: **PŘIPOMÍNKA K NÁVRHU ZMĚNY Č. 2 ÚZEMNÍHO ROZVOJOVÉHO PLÁNU ČR (§ 97 zák. č. 283/2021 Sb., stavební zákon)** **PŘIPOMÍNKY K VYHODNOCENÍ VLIVŮ NÁVRHU ZMĚNY Č. 2 ÚZEMNÍHO ROZVOJOVÉHO PLÁNU NA UDRŽITELNÝ ROZVOJ ÚZEMÍ** **PŘIPOMÍNKY K NÁVRHŮM JEDNOTLIVÝCH ÚZEMNÍCH OPATŘENÍ K AKCELERAČNÍM OBLASTEM VYMEZENÝM V NÁVRHU ZMĚNY Č. 2 ÚZEMNÍHO ROZVOJOVÉHO PLÁNU** **I. Úvod** V souladu s možností uplatnit připomínky k návrhu Změny č. 2 Územního rozvojového plánu ČR (ÚRP ČR), podávám připomínku k vymezení akcelerační oblasti pro rozvoj výroby energie z větrné energie a rozvoj výroby energie z energie slunečního záření. Územní opatření k **AOV38** **Vymezení území dotčeného připomínkami v Jihomoravském kraji:** • k.ú. 613011 Jeneč v obci Brt'ov-Jeneč (správní obvod obce s rozšířenou působností, dále jen „ORP", Blansko) • k.ú. 616010 Bukovice u Rohozce v obci Bukovice • k.ú. 739511 Rašov v obci Rašov • k.ú. 740454 Rohozec u Tišnova v obci Rohozec • k.ú. 762377 Šerkovice v obci Šerkovice • k.ú. 774634 Unín v obci Unín • k.ú. 792918 Zhoř u Rohozce v obci Zhoř (správní obvod ORP Tišnov) a současně na širší území, které může být navrženým řešením přímo či nepřímo ovlivněno. **Připomínku podávám:** • jako osoba žijící v dotčeném území • jako vlastník nemovitosti v dotčeném území • jako osoba, která může být dotčena dopady návrhu (např. z hlediska krajiny, životního prostředí či kvality života) • hospodařím na půdě Jedná se o území s významnými krajinnými, přírodními a obytnými hodnotami, které nejsou návrhem dostatečně respektovány. Dopad návrhu na mou osobu spočívá v tom, že: moje půda je v blízkosti VTE a bude to mít vliv negativní. S návrhem týkajícím se Územního opatření k AOV38 **nesouhlasím** a požaduji jeho **vyřazení nebo zásadní přepracování**, neboť vykazuje závažné nedostatky z hlediska zákonnosti, ochrany životního prostředí i dopadů na obyvatele v dané oblasti.	**Akceptováno.** Akcelerační oblast AOV38 – Rohozec byla vypuštěna.

Poř. č.	Připomínkové místo	Číslo jednací	Článek	AO	Připomínka	Vyhodnocení
					<u>II. Zákonnost a nesoulad s právními předpisy ČR</u> **1) Rozpor se zákonem č. 500/2004 Sb., správní řád** • § 3 – nebyl zjištěn stav bez důvodných pochybností • § 68 – nedostatečné odůvodnění Návrh **je nepřezkoumatelný**, protože neobsahuje konkrétní podklady pro dané území. **<u>2) Rozpor se zákonem č. 100/2001 Sb. (EIA/SEA),</u>** chybí posouzení: • kumulativních vlivů • variantního řešení • konkrétních dopadů na území Dokumentace SEA **je neúplná a věcně nedostatečná**. **<u>3) Rozpor se zákonem č. 114/1992 Sb. (ochrana přírody a krajiny)</u>** • ohrožení krajinného rázu (§ 12) • narušení ekologické stability • zásah do biotopů a migračních tras **<u>4) Rozpor se stavebním zákonem</u>** • § 18 a § 19 – ochrana hodnot území • požadavek na udržitelný rozvoj Návrh představuje industrializaci volné krajiny **bez dostatečného odůvodnění**. **<u>III. Nesoulad s právem Evropské unie</u>** **1) Směrnice o ptácích (2009/147/ES) a o stanovištích (92/43/EHS)** • nelze vyloučit negativní vliv na chráněné druhy • chybí dostatečné biologické podklady **Rozpor** s požadavkem vyloučení významného vlivu. **2) Směrnice EIA (2011/92/EU)** • nedostatečné zapojení veřejnosti • nedostatečné vyhodnocení vlivů **3) Směrnice RED III (2023/2413)** nebyla doložena priorita využití: • zastavěných ploch • brownfieldů • technicky narušených území Vymezení ve volné krajině je **v rozporu s principem minimalizace dopadů**. **4) Princip předběžné opatrnosti (čl. 191 SFEU)** Politika Unie v oblasti životního prostředí přispívá k sledování následujících cílů: • zachování, ochrana a zlepšování kvality životního prostředí, • ochrana lidského zdraví, • uvážlivé a racionální využívání přírodních zdrojů, **5) Evropská úmluva o krajině (European Landscape Convention), ETS No. 176** • nedostatečná ochrana krajiny jako základní složky životního prostředí • ignorování charakteru území • nedostatečné zapojení veřejnosti do rozhodování o zásazích do krajiny	

Poř. č.	Připomínkové místo	Číslo jednací	Článek	AO	Připomínka	Vyhodnocení
					6) Aarhuská úmluva (Convention on Access to Information, Public Participation in Decision making and Access to Justice in Environmental Matters), 1998 • omezení práva veřejnosti na informace • omezení účasti veřejnosti na rozhodovacích procesech (pouze formální zapojení) • omezení práva veřejnosti na přístup k právní ochraně v záležitostech životního prostředí **<u>IV. Nedostatky SEA a podkladů</u>** • absence terénních biologických průzkumů • práce pouze s mapovými podklady (nedostatečné) • chybí reálná data o výskytu druhů • variantní řešení • posouzení vlivu na zdraví Bez těchto podkladů **nelze učinit kvalifikovaný závěr**. **<u>V. Odborné nedostatky vymezení AOV38</u>** **V.1 Kolize s bezpečností leteckého provozu a plochou pro SLZ** Navržená oblast AOV38 vykazuje přímý geografický a výškový střet s aktivně využívanou plochou pro sportovní létající zařízení (SLZ) Brt'ov-Jeneč. AO zasahuje do koridoru provádění jižního letištního okruhu. Umístěni výškových staveb v tomto prostoru představuje nepřijatelné bezpečnostní riziko pro letový provoz a je v přímém rozponu se stávajícím využitím vzdušného prostoru v dané lokalitě • Absence nezbytných odborných stanovisek (k vymezeni AO zcela chybí nebo nebylo veřejnosti předloženo vyjádření klíčových instituci hájících bezpečnost vzdušného prostoru – Úřadu pro civilní letectví, Řízení letového provozu a Provozovatele plochy pro SLZ Brťov – Jeneč). Absence těchto podkladů činí návrh v části AOV38 nepřezkoumatelným a v rozporu se zásadou zjištění stavu věci bez důvodných pochybností. **V.2 Ohrožení Přírodní památky (PP) Svídovec a biodiverzity území** Navržená oblast AOV38 se nachází v přímém vizuálním a ekologickém kontaktu s Přírodní památkou (PP) Svídovec. Přestože se akcelerační oblast s chráněným územím plošně nepřekrývá, její realizace představuje nepřípustné riziko pro předměty ochrany PP Svídovec v důsledku kumulativních a synergických vlivů, které zasahují do širšího okolí bez ohledu na formální hranice chráněného území: • **Zásah do hydrogeologie a vodního režimu:** ymezená akcelerační oblast AOV38 a PP Svídovec tvoří z hlediska geomorfologie a hydrologie jeden funkční celek v rámci povodí potoka Lubě (č. h. p. 4-15-02-054). Vzhledem k masivnímu charakteru základových konstrukcí VTE (stovky tun betonu a ocel zasahující do hloubky podloží) existuje důvodné riziko narušení puklinových systémů podzemních vod. Tato změna může vést k destabilizaci vlhkostních poměrů v PP Svídovec, na které je existenčně vázána vzácná flóra (např. Botrychium lunaria). Dokumentace SEA zcela postrádá odborné posouzeni těchto hydrologických vazeb, což činí návrh v této části nepřezkoumatelným. • **Ohrožení vzácné flóry a změna mikroklimatu:** Existence unikátních vápnomilných společenstev PP Svídovec, zejména kriticky citlivé vratičky měsíční (Botrychium lunaria), medovníku meduňkolistého, vemeníku dvoulistého a lilie zlatohlavé, je přímo závislá na stabilním mikroklimatu lokality. Turbulence a míchání vzdušných mas rotory VTE o výšce 185 m v dosahu chráněného území způsobují zvýšený výpar a změny teploty přízemních vrstev vzduchu. Tyto mikroklimatické anomálie mohou vést k vysušování stanovišť" a degradaci vzácných fytocenóz.	

Poř. č.	Připomínkové místo	Číslo jednací	Článek	AO	Připomínka	Vyhodnocení
					Předložená dokumentace SEA zcela postrádá expertní posouzení vlivu těchto změn na konkrétní předměty ochrany PP, což činí návrh v této části neodborným a neúplným. • **Vliv na chráněnou faunu (netopýři a hmyz):** Umístěni výškových staveb o celkové výšce 185 m do území, které je s PP Svídovec úzce ekologicky propojeno, představuje potenciální riziko zvýšené mortality chráněných druhů letounů (netopýrů) v důsledku barotrauma. Vzhledem k tomu, že PP Svídovec plní funkci klíčového úkrytu (refugia) a okolní plochy v AOV38 slouží jako nezbytný potravní biotop, lze důvodně předpokládat negativní ovlivnění životního cyklu dotčených populací a vznik bariérového efektu pro ptactvo a hmyz. Dokumentace SEA tato rizika a funkční ekosystémové vazby v krajině zcela opomíjí a nepředkládá relevantní odborné podklady, které by tato rizika mohly spolehlivě vyvrátit. • **Narušení krajinného rázu a integrity území:** Návrh nerespektuje vizuální integritu dominanty PP Svídovec. Vztyčeni průmyslových objektů o výšce 185 m v bezprostředním pohledovém horizontu této přírodní památky drasticky znehodnocuje její estetický a krajinotvorný význam. Vzhledem k extrémnímu výškovému parametru staveb dochází k narušení krajinného rázu v celém dotčeném území, přičemž vzdálenost jednotek kilometrů je pro eliminaci tohoto negativního vizuálního ovlivnění zcela nedostatečná. Dokumentace SEA tato rizika a funkční ekosystémové vazby v krajině zcela opomíjí a nepředkládá relevantní odborné podklady, které by tato rizika mohly spolehlivě vyvrátit. Vzhledem k absenci relevantních odborných podkladů k výše uvedeným bodům nelze v této fázi učinit kvalifikovaný závěr o přijatelnosti lokality AOV38. **V.3 Rozpor vymezeni s ochranou dálkového migračního koridoru:** Návrh textové části Opatření obecné povahy (OOP) stanovuje jako závaznou podmínku, že záměry OZE budou umíst'ovány mimo plochy a koridory územního systému ekologické stability a mimo regionální a nadregionální biokoridory. Navržené plošné vymezeni akcelerační oblasti AOV38 Rohozec je však s touto vlastní podmínkou v přímém věcném rozporu, neboť do své plochy zahrnuje a přímo protíná zákonem chráněný dálkový migrační koridor. Předpoklad, že funkčnost koridoru lze zachovat pouhou lokalizaci paty stožárů mimo jeho osu, je z odborného hlediska neudržitelný. Vzhledem k celkovým parametrům VTE (výška 185 m) a jejich kumulativnímu akustickému a vizuálnímu vlivu může dojit k faktickému zablokování migrační prostupnosti a znehodnoceni celého segmentu DMK. Vymezení akcelerační oblasti v takto definovaném střetu s dálkovým migračním koridorem zakládá vnitřní rozpor v návrhu OOP, pročež nelze bez doplňujících odborných studií učinit kvalifikovaný závěr o přijatelnosti lokality. **V.4 Ohroženi funkčnosti Obory Střela:** Navržená oblast AOV38 se nachází v bezprostřední blízkosti (cca 600 m) trvale oploceného areálu Obory Střela, sloužícího k intenzivnímu chovu mufloni a daňčí zvěře. Vzhledem k tomu, že zvěř v uzavřené oboře nemá možnost přirozeného úniku před hlukem, infrazvukem a stroboskopickým efektem rotorů, představuje provoz VTE o výšce 185 m extrémní biologickou zátěž a riziko chronického stresu chovaných populací. Umístění takto rozměrných staveb vedle chovného areálu přímo znehodnocuje dlouhodobý hospodářský záměr a investice do správy tohoto území. Absence vyhodnocení vlivů na toto specifické hospodařeni v krajině a pohodu zvířat (welfare) znemožňuje objektivní posouzení přijatelnosti záměru. **V.5 Ohrožení ptactva a jeho migračních tras:**	

Poř. č.	Připomínkové místo	Číslo jednací	Článek	AO	Připomínka	Vyhodnocení
					Vymezené území AOV38 a přilehlá PP Svídovec tvoří funkční celek, který je domovem řady chráněných druhů ptactva, pro které větrné elektrárny představuji přímé ohrožení kolizemi s rotory i nepřímé riziko v podobě ztráty biotopu. V tomto území je potvrzen výskyt a hnízdění druhů s velkým akčním rádiem, jako je včelojed lesní, luňák červený nebo čáp černý, pro které představují rotory o výšce 185 m v otevřené krajině fatální riziko při lovu. Okolní smíšené a listnaté lesy jsou zároveň klíčovým hnízdním biotopem silně ohroženého krutihlava obecného (Jynx torquilla) a lejska bělokrkého (Ficedula albicollis). Pro tyto lesní druhy představuje provoz VTE v bezprostřední blízkosti porostů trvalý rušivý faktor v podobě hluku a vizuálního smogu, který může vést k opuštění hnízdišť. Celá oblast navíc slouží jako lokální tahová cesta ptactva a vznik “stěny" z větrných elektráren nutí ptáky tyto trasy měnit, což zvyšuje jejich energetický výdej a stres. V předložené dokumentaci SEA zcela chybí relevantní terénní ornitologický průzkum, který by vyhodnotil sezónní výskyt a hustotu přeletů těchto druhů přes vymezené území. Bez těchto odborných podkladů nelze učinit kvalifikovaný závěr o přijatelnosti záměru. **V.6 Ohrožení povrchových vod a hydrologického režimu území:** Vymezené území AOV38 představuje významnou plochu pro zadržování vody v krajině, která může přímo ovlivňovat hydrologickou stabilitu povodí řek Lubě a Lomničky. výstavba větrných elektráren a doprovodné technické infrastruktury (příjezdové komunikace pro těžkou techniku, rozsáhlé manipulační a montážní plochy) může vést k plošnému záboru a silnému zhutnění půdy. Tento zásah může snižovat přirozenou schopnost území vsakovat srážkovou vodu a zvyšovat koeficient povrchového odtoku. Zrychlený odtok z takto rozsáhlých zpevněných ploch představuje riziko pro koryta obou zmíněných toků, kde může docházet k nárazovému přetížení jejich kapacity, zvýšené erozi a následnému zhoršení kvality vody v níže položených obcích. Zásadní riziko představuje již samotná fáze výstavby, kdy při rozsáhlých zemních pracích a zakládání patek v citlivém vápencovém podloží může dojit k narušení či znečištění kolektorů podzemních vod. Přítomnost těžké stavební mechanizace a manipulace s provozními hmotami a betonovými směsmi v blízkosti PP Svídovec představuje riziko úniku látek, které se v tomto typu propustného podloží mohou šířit velmi rychle. Dokumentace nedostatečně vyhodnocuje rizika spojená s přítomností technologických náplní (oleje, chladicí kapaliny) a zcela opomíjí krizové scénáře pro případ technické havárie či požáru, které by v této lokalitě mohly vést k ohrožení zdrojů podzemních vod. Vzhledem k absenci odborného hydrologického posouzení vlivu výstavby i provozu na odtokové poměry a čistotu vod v dotčeném území nelze učinit kvalifikovaný závěr o přijatelnosti záměru. **V.7 Rozpor s prioritami umisťování OZE (Směrnice RED III a zákon č. 183/2006 Sb. I 283/2021 Sb.)** Navržené vymezení oblasti AOV38 je v přímém rozporu s evropskou směrnicí RED III (2023/2413) a její probíhající transpozici do českého právního řádu (zejména v souvislosti se zákonem č. 458/2000 Sb., energetický zákon, a stavebním zákonem). Tato legislativa jasně definuje, že pro rozvoj obnovitelných zdrojů mají být prioritně využívány tzv. „akcelerační zóny“, které jsou umisťovány na ekologicky zasažené plochy (brownfieldy, plochy u dálnic, průmyslové areály, degradované plochy). Lokalita AOV38 však sestává z dosud neporušených travnatých ploch, zemědělské půdy a především rozsáhlých lesních porostů. Umístění větrných elektráren do těchto biologicky cenných lokalit je v zásadním rozporu s principem prioritního využívání antropogenně ovlivněných ploch. V dokumentaci není uvedena informace o konkrétním rozsahu (v hektarech) nezbytného trvalého i dočasného odlesnění. Instalace moderních větrných elektráren vyžaduje vybudování extrémně širokých a zpevněných příjezdových koridorů pro nadrozměrnou techniku, stejně jako rozsáhlých manipulačních ploch. Plošné kácení lesů v této lokalitě může mít devastující dopady na stabilitu krajiny, které dokumentace dostatečně nereflektuje. Konkrétně může dojít k:	

Poř. č.	Připomínkové místo	Číslo jednací	Článek	AO	Připomínka	Vyhodnocení
					• **Destrukci lesního mikroklimatu:** Vznik technických koridorů v souvislých lesních celcích narušuje přirozené migrační trasy a životní prostor lesní zvěře. • **Fragmentaci biotopů:** Vznik technických koridorů v souvislých lesních celcích narušuje přirozené migrační trasy a životní prostor lesní zvěře. • **Trvalé ztrátě biodiverzity:** Odstranění vzrostlých porostů představuje ztrátu, kterou nelze plnohodnotně kompenzovat náhradní výsadbou v jiné lokalitě z důvodu odlišných stanovištních podmínek Vzhledem k tomu, že dokumentace nekvantifikuje rozsah kácení ani nevyhodnocuje jeho sekundární vlivy na stabilitu lesních ekosystémů, nelze považovat záměr za dostatečně posouzený a přípustný. **V.8 Hraniční vzdálenost akcelerační zóny od obytné zástavby** Vzdálenost vymezené akcelerační zóny od obytné zástavby v obci Rohozec (cca 550-600 m) je na samotné hranici českého zákonného minima. Tato hodnota je v rozporu s preventivními odstupy v zahraniční legislativě, například s německým předpisem TA Lärm a navazujícími směrnicemi spolkových zemí, které pro obdobně hlučné provozy vyžaduji odstup minimálně 1 000 m od obytné zástavby. Takto těsné umístění zakládá riziko negativních dopadů na fyzické i psychické zdraví. Navržené vymezení AO se jeví jako rozporuplné z hlediska prevence ochrany veřejného zdraví a dostatečného posouzení všech rizik záměru. **V.9 Absence výrazného větrného potenciálu a průměrná až nízká efektivita lokality** Vymezení akcelerační oblasti AOV38 postrádá odborné opodstatnění z hlediska energetické výtěžnosti. Dle oficiální **mapy průměrné rychlosti větru ve výšce 100 m n. p.** (vydané VÚK), která sloužila jako jeden z podkladů pro stanovení AO, vykazuje lokalita Rohozec a okolí pouze **průměrné až mírně podprůměrné hodnoty**. V rámci České republiky existuje značné množství větrnějších lokalit, které by měly být prioritizovány před touto přírodně a krajinně cennou oblasti. Nižší potenciál potvrzuje i globální atlas **NEWA**, podle kterého je hustota větrné energie v AOV38 nižší než v jiných částech kraje i ČR. Umístění 185 m vysokých staveb do oblasti s nižší efektivitou je v rozporu s principem **přiměřenosti zásahu** a hospodárného využívání území. Plánovaná industrializace krajiny a rozsáhlé kácení lesů zde nepřináší odpovídající energetický benefit, který by vyvážil nevratné ekologické škody. **<u>VI. Narušení krajiny a životního prostředí</u>** Navržené řešení povede k: • zásadní změně krajinného rázu • narušení horizontů a dálkových pohledů • vzniku bariér v krajině • narušení ekologické konektivity • znehodnocení zemědělské půdy • zničení migračních tras živočichů Výška staveb 180 m vysokých staveb znamená nadregionální dopad. **<u>VII. Dopady na obyvatele</u>** Návrh nedostatečně řeší negativní vliv na: • hluk a nízkofrekvenční hluk • stroboskopický efekt • světelné zatížení • kvalitu bydlení • hodnotu nemovitostí Tyto **vlivy nejsou řádně vyhodnoceny**. **<u>VIII. Kumulativní a systémové dopady</u>**	

Poř. č.	Připomínkové místo	Číslo jednací	Článek	AO	Připomínka	Vyhodnocení
					Není řešeno: • souběžné působení více projektů • celkové zatížení území • únosnost krajiny Hrozí **nevratná degradace území**. **IX. Absence variantního řešení** Není doloženo, že byly posuzovány jiné lokality a méně konfliktní varianty, jedná se o porušení základního principu plánování. Nebyla rovněž posouzena tzv. nulová varianta (varianta 0), tedy stav území před realizací záměru, což znemožňuje objektivní hodnocení dopadů. **X. Vyloučení EIA a nedostatečné posouzení vlivů** Navržené vymezení akceleračních oblastí má zásadní dopad i z hlediska následného povolování záměrů, neboť v těchto oblastech dochází k omezeni, resp. vyloučení standardního posuzováni vlivů na životní prostředí (EIA). O to vyšší nároky musí být kladeny na kvalitu, úplnost a konkrétnost podkladů a vyhodnocení vlivů na životní prostředí již na úrovni tohoto návrhu, neboť územní opatřeni dle ZOZE nemůže plnohodnotně nahradit individuální posouzení konkrétních záměrů. Předložený návrh však tyto požadavky nenaplňuje, zejména postrádá dostatečné vyhodnocení konkrétních lokálních dopadů, kumulativních vlivů více záměrů v území a jejich dopadů na krajinný ráz, obytné prostředí a veřejné zdraví. **XI. Hlavní požadavek** Požaduji: 1) **Vyřazení výše uvedené akcelerační oblasti z návrhu** nebo 2) Zároveň (pro případ, že nebude tomuto požadavku vyhověno) **požaduji, aby návrh změny č. 2 ÚRP ČR nebyl v této části schválen a byl vrácen k zásadnímu přepracování**, a to zejména po doplnění: • **Odborného hydrogeologického a hydrologického posouzení**, které vyhodnotí vliv základových konstrukcí a zemních prací na vápencové podloží, režim podzemních vod a odtokové poměry v povodí toků Lubě a Lomnička. • **Kvantifikace rozsahu odlesněni (v ha) a posouzení vlivu kácení na mikroklima a stabilitu ekosystému;** zároveň požaduji zdůvodnění přípustnosti zásahu do lesních celků, který je v přímém rozporu s prioritami umist'ování OZE dle směrnice RED III (upřednostňování antropogenně ovlivněných ploch před volnou krajinou a lesy). • **Závazného stanoviska Úřadu pro civilní letectví a ŘLP**, které prověří přímou kolizi s letištěm Brt'ov-Jeneč a bezpečnostními zónami letového provozu. • **Biologického posouzení vlivu na Oboru Střela**, zejména s ohledem na welfare chované zvěře, akustický tlak a stroboskopický efekt v uzavřeném areálu. • **Terénního biologického a ornitologického průzkumu** (minimálně ve dvou vegetačních obdobích), se zaměřením na předměty ochrany PP Svídovec a hnízdiště kriticky ohrožených druhů. • **Specifického hodnocení vlivu na populace netopýrů**, zejména s ohledem na riziko mortality v důsledku barotraumatu a narušení potravních biotopů. • **Posouzení kumulativních vlivů v širším území**, které vyhodnotí souběžné působení více projektů a celkovou únosnost krajiny z hlediska ekologické stability.	

Poř. č.	Připomínkové místo	Číslo jednací	Článek	AO	Připomínka	Vyhodnocení
					• **Expertízy o zachování funkčnosti dálkového migračního koridoru velké zvěře**, která prokáže, že nedojde k bariérovému efektu a vytlačení zvěře z území v důsledku provozního hluku a vizuálního smogu VTE. • **Posouzení vlivu na krajinný ráz prostřednictvím fotovizualizací** z klíčových dominant (Květnice, Klucanina, rozhledna Babylon) a hodnocení zásahu do dálkových pohledů. • **Právní a ekonomické analýzy dopadů na hodnotu nemovitostí a výkon vlastnických práv dotčených osob**, včetně jasného určeni odpovědnosti za vzniklou škodu při znehodnocení majetku. • **Zpracování odborné hlukové studie a posouzeni vlivu na veřejné zdraví pro konkrétní vzdálenost 500-600 m** od obytné zástavby obce Rohozec. Tato studie má prokázat dodržení hygienických limitů pro hluk a nízkofrekvenční infrazvuk u takto extrémně krátké odstupové vzdálenosti. • **Posouzení stroboskopického efektu (míhání stínů)** pro nejbližší obytné objekty od vymezené AO. Vzhledem k extrémně nízké odstupové vzdálenosti (cca 500-600 m) a výšce staveb 185 m požaduji konkrétní výpočet předpokládaného počtu hodin expozice za rok a maximální délky trvání v minutách za den pro jednotlivé dotčené nemovitosti. Dokumentace by měla prokázat, jakým způsobem bude zajištěno nepřekročení limitů stanovených v textové části Opatření obecné povahy. • **Odůvodnění stanoveni minimální odstupové vzdálenosti**, včetně vysvětlení, proč nebyl v rámci principu předběžné opatrnosti zvolen bezpečnější odstup od zastavěného území obce, který by eliminoval riziko ohrožení fyzického a psychického zdraví obyvatel. • **Doložení srovnávací analýzy energetické výtěžnosti a větrného potenciálu**, která na základě dat VÚK a atlasu Newa objektivně prokáže efektivitu záměru v AOV38 ve srovnání s jinými lokalitami v ČR; požaduji zdůvodnění výběru této oblasti na úkor větrnějších či méně environmentálně konfliktních území s obdobnou větrností. • **Provedení testu přiměřenosti zásahu**, který vyhodnotí, zda předpokládaný (nízký) energetický přínos v této lokalitě skutečně vyvažuje nevratné ekologické škody v podobě kácení lesů, záborů půdy a narušení krajinného rázu. • **Doložení analýzy alternativ**, která prokáže reálné vyhledáváni a upřednostnění ploch v Národní databázi brownfieldů před dosud neporušeným přírodním prostředím. Do doby doplnění těchto podkladů nelze území považovat za způsobilé pro vymezení akcelerační oblasti. Podané připomínky jsou blanketní, podatel si vymezuje právo připomínky doplnit ve lhůtě 15 dnů ode dne veřejného projednání. **<u>XII. Závěr</u>** Návrh v předložené podobě není dostatečně odůvodněný, není podložen odbornými daty, je v rozporu s právními předpisy ČR i EU a může mít závažné dopady na krajinu, životní prostředí i obyvatele, proto požaduji především vyřazení Územního opatření k AOV38 z návrhu Změny č. 2 Územního rozvojového plánu ČR. Pro případ, že tomuto požadavku nebude vyhověno, požaduji zásadní přepracování Návrhu Změny č. 2 ÚRP ČR tak, aby byl v souladu s právními předpisy a byly řádně vyhodnoceny jeho dopady. Žádám, aby tato připomínka byla řádně vypořádána v souladu se zákonem a aby bylo uvedeno konkrétní odůvodnění přijatého řešení.	
1455.	Černohorská Lenka	MMR-35283-2026-81	99czze	AOV80	Věc: **PŘIPOMÍNKA K NÁVRHU ZMĚNY Č. 2 ÚZEMNÍHO ROZVOJOVÉHO PLÁNU ČR (§ 97 zák. č. 283/2021 Sb., stavební zákon)** **PŘIPOMÍNKY K VYHODNOCENÍ VLIVŮ NÁVRHU ZMĚNY Č. 2 ÚZEMNÍHO ROZVOJOVÉHO PLÁNU NA UDRŽITELNÝ ROZVOJ ÚZEMÍ** **PŘIPOMÍNKY K NÁVRHŮM JEDNOTLIVÝCH ÚZEMNÍCH OPATŘENÍ K AKCELERAČNÍM OBLASTEM VYMEZENÝM V NÁVRHU ZMĚNY Č. 2 ÚZEMNÍHO ROZVOJOVÉHO PLÁNU**	**Neakceptováno.** Akcelerační oblast AOV80 byla zmenšena.

Poř. č.	Připomínkové místo	Číslo jednací	Článek	AO	Připomínka	Vyhodnocení
					<u>I. Úvod</u> V souladu s možností uplatnit připomínky k návrhu Změny č. 2 Územního rozvojového plánu ČR (ÚRP ČR), podávám připomínku k vymezení akcelerační oblasti pro rozvoj výroby energie z větrné energie a rozvoj výroby energie z energie slunečního záření. **Vymezení území dotčeného připomínkami: Ústecký kraj – Ležky** Územní opatření k akcelerační zóně **AOV80 Ležky** a současně na širší území, které může být navrženým řešením přímo či nepřímo ovlivněno. **Připomínku podávám:** • jako osoba, která může být dotčena dopady návrhu (např. z hlediska krajiny, životního prostředí či kvality života) Jedná se o území s významnými krajinnými, přírodními a obytnými hodnotami, které nejsou návrhem dostatečně respektovány. Dopad návrhu na mou osobu spočívá v tom, že dojde k zásadnímu omezení našeho ,,obyčejného" harmonickéno života a pobytu v přírodě, která se změní na technickou zónu. Obávám se zničení přírody, která k nezbytná pro vývoj a život člověka. Považuji za důležitou ochranu vzácného ptactva a nesouhlasím se zabíjením chráněných ale i běžných druhů ptáků v této oblasti, kteří se zde vyskytují (ke kterému dojde, jako např. Německo – počet ptactva je znatelně snížen). Dále se obávám o své zdraví, o svoji bezpečnost a prokazatelné vlivy na psychiku obyvatel, kteří budou těmito důsledky konfrontováni. V blízkosti navrhované AOV80 (2 km JV) se nachází Evropsky významná lokalita Petrohrad, kdy nebyly dostatečně posouzeny vlky na tuto lokalitu a navržená zmírňující opatření nepředstavují dostatečnou ochranu pro tuto lokalitu. Vyhlášením AOV80 (nejen té) dojde k narušení migračních tras zvěře, především velkých savců – stávající migrační trasy, se kterými se v současné době pracuje,jsou značně ovlivněny výstavbou dálnice D6 a další prvek v krajině značně omezí pohyb zvěře. Umístěním AOV80 dojde k další fragmentaci krajiny, která se stává pro zvířata neprůchodnou a dojde tak k ohrožení rovnovážného stavu v krajině. Pouze 3 km JV od navrhované AOV80 se nachází Přírodní park Jesenicko, kde hlavním předmětem ochrany je krajinný ráz a celkově krajinářsky hodnotné území. Tento park a předmětjeho ochrany bude umístěním a následnou výstavbou jětmých elektráren významně narušen. S návrhem týkajícím se Územního opatření k **<u>AOV80</u> nesouhlasím** a požaduji jeho **vyřazení nebo zásadní přepracování**, neboť vykazuje závažné nedostatky z hlediska zákonnosti, ochrany životního prostředí i dopadů na obyvatele v dané oblasti. V případě, že bude AOV80 ponecháno, požaduji jasné stanovení odpovědnosti za škody na životním prostředí a lidském zdraví. **<u>II. Zákonnost a nesoulad s právními předpisy ČR</u>** **1) Rozpor se zákonem č. 500/2004 Sb., správní řád** • § 3 – nebyl zjištěn stav bez důvodných pochybností • § 68 – nedostatečné odůvodnění Návrh **je nepřezkoumatelný**, protože neobsahuje konkrétní podklady pro dané území. **<u>2) Rozpor se zákonem č. 100/2001 Sb. (EIA/SEA),</u>** chybí posouzení: • kumulativních vlivů • variantního řešení • konkrétních dopadů na území Dokumentace SEA **je neúplná a věcně nedostatečná**. **<u>3) Rozpor se zákonem č. 114/1992 Sb. (ochrana přírody a krajiny)</u>**	Vlivy návrhu Změny č. 2 ÚRP na udržitelný rozvoj území v Ústeckém kraji, včetně vlivů na krajinný ráz, biodiverzitu, přírodu a pohodu obyvatel dotčené oblasti, na jejichž nedostatečné posouzení podatelka poukazuje, byly vyhodnoceny v rámci strategického posouzení vlivů na životní prostředí (SEA) a Vyhodnocení vlivů na udržitelný rozvoj území (VVURÚ), jež tvoří přílohu odůvodnění Z2 ÚRP. Pro AOV80 Ležky bylo zpracováno biologické posouzení dle § 11 odst. 3 zákona č. 249/2025 Sb. (ZOZE), v jehož rámci byly vyhodnoceny i vlivy na Evropsky významnou lokalitu Petrohrad situovanou přibližně 2 km od hranice akcelerační oblasti, přičemž závěry biologického posouzení byly promítnuty do podmínek územního opatření. Blízkost Přírodního parku Jesenicko (přibližně 3 km od hranice AOV80), jehož hlavním předmětem ochrany je krajinný ráz a krajinářsky hodnotné území, problematika fragmentace krajiny a narušení migračních tras velkých savců v kontextu stávající bariéry tvořené dálnicí D6 i otázka ochrany chráněných druhů ptáků a netopýrů byly při vymezení AOV80 zohledněny a jsou reflektovány v podmínkách územního opatření. Záměry obnovitelných zdrojů energie jsou osvobozeny od posouzení EIA dle § 28 ZOZE (zákon č. 249/2025 Sb.); konkrétní vlivy záměrů na hluk, nízkofrekvenční hluk, stroboskopický efekt, zdraví a bezpečnost obyvatel i krajinný ráz budou podrobně řešeny v navazujících řízeních dle stavebního zákona a zvláštních předpisů, v nichž bude rovněž posouzena otázka odpovědnosti za případné škody v souladu s příslušnými právními předpisy. Námitky nedostatečnosti SEA, absence terénních biologických posouzení a nesouladu návrhu s právními předpisy ČR a EU (zákonem č. 114/1992 Sb., směrnicemi o ptácích a stanovištích 2009/147/ES a 92/43/EHS, směrnicí RED III, Aarhuskou úmluvou, Evropskou úmluvou o krajině a čl. 191 SFEU) nejsou na úrovni Z2 ÚRP opodstatněny, neboť SEA a biologické posouzení vycházely z dostupných dat a odborných podkladů odpovídajících měřítku a povaze posuzované koncepce a vymezení akceleračních oblastí nezakládá přímé povolení záměrů ani přímý zásah do práv dotčených osob. S ohledem na výsledky biologického posouzení a SEA byla AOV80 Ležky zmenšena; požadavek na vypuštění AOV80 Ležky z návrhu Z2 ÚRP proto není akceptován.

Poř. č.	Připomínkové místo	Číslo jednací	Článek	AO	Připomínka	Vyhodnocení
					• ohrožení krajinného rázu (§ 12) • narušení ekologické stability • zásah do biotopů a migračních tras **4) Rozpor se stavebním zákonem** • § 18 a § 19 – ochrana hodnot území • požadavek na udržitelný rozvoj Návrh představuje industrializaci volné krajiny **bez dostatečného odůvodnění**. **III. Nesoulad s právem Evropské unie** **1) Směrnice o ptácích (2009/147/ES) a o stanovištích (92/43/EHS)** • nelze vyloučit negativní vliv na chráněné druhy • chybí dostatečné biologické podklady **Rozpor** s požadavkem vyloučení významného vlivu. **2) Směrnice EIA (2011/92/EU)** • nedostatečné zapojení veřejnosti • nedostatečné vyhodnocení vlivů **3) Směrnice RED III (2023/2413)** nebyla doložena priorita využití: • zastavěných ploch • brownfieldů • technicky narušených území Vymezení ve volné krajině je **v rozporu s principem minimalizace dopadů**. **4) Princip předběžné opatrnosti (čl. 191 SFEU)** Politika Unie v oblasti životního prostředí přispívá k sledování následujících cílů: • zachování, ochrana a zlepšování kvality životního prostředí, • ochrana lidského zdraví, • uvážlivé a racionální využívání přírodních zdrojů, **5) Evropská úmluva o krajině (European Landscape Convention), ETS No. 176** • nedostatečná ochrana krajiny jako základní složky životního prostředí • ignorování charakteru území • nedostatečné zapojení veřejnosti do rozhodování o zásazích do krajiny **6) Aarhuská úmluva (Convention on Access to Information, Public Participation in Decision making and Access to Justice in Environmental Matters), 1998** • omezení práva veřejnosti na informace • omezení účasti veřejnosti na rozhodovacích procesech (pouze formální zapojení) • omezení práva veřejnosti na přístup k právní ochraně v záležitostech životního prostředí **IV. Nedostatky SEA a podkladů** • absence terénních biologických průzkumů • práce pouze s mapovými podklady (nedostatečné) • chybí reálná data o výskytu druhů • variantní řešení • posouzení vlivu na zdraví Bez těchto podkladů **nelze učinit kvalifikovaný závěr**.	

Poř. č.	Připomínkové místo	Číslo jednací	Článek	AO	Připomínka	Vyhodnocení
					<u>V. Narušení krajiny a životního prostředí</u> Navržené řešení povede k: • zásadní změně krajinného rázu • narušení horizontů a dálkových pohledů • vzniku bariér v krajině • narušení ekologické konektivity • znehodnocení zemědělské půdy • zničení migračních tras živočichů Výška staveb (200 m a vyšší) **znamená nadregionální dopad**. **<u>VI. Dopady na obyvatele</u>** Návrh nedostatečně řeší negativní vliv na obyvatele: • hluk a nízkofrekvenční hluk • stroboskopický efekt • světelné zatížení • kvalitu bydlení • hodnotu nemovitostí Dopady na obyvatele představují silná zdravotní rizika, která jsou na základě mnohých studií již prokázána. Dokumentace těchto vlivů není vůbec zahrnuta a člověk a jeho životní prostor je nedostatečně respektován a už vůbec ne chráněn. Tyto **vlivy nejsou řádně vyhodnoceny a podceněny**. **<u>VII. Kumulativní a systémové dopady</u>** Není řešeno: • souběžné působení více projektů • celkové zatížení území • únosnost krajiny Hrozí **nevratná degradace území**. **<u>VIII. Absence variantního řešení</u>** Není doloženo, že byly posuzovány jiné lokality a méně konfliktní varianty, jedná se o porušení základního principu plánování. Nebyla rovněž posouzena tzv. nulová varianta (varianta 0), tedy stav území před realizací záměru, což znemožňuje objektivní hodnocení dopadů. **<u>IX. Hlavní požadavek</u>** Požaduji: 1) **Vyřazení výše uvedené akcelerační oblasti z návrhu** nebo 2) Zároveň (pro případ, že nebude tomuto požadavku vyhověno) **požaduji, aby návrh změny č. 2 ÚRP ČR nebyl v této části schválen a byl vrácen k zásadnímu přepracování**, a to zejména po doplnění: • posouzení vlivu na lokality Natura 2000 dle čl. 6 odst. 3 směrnice 92/43/EHS • dostatečný biologický průzkumu odpovídající metodikám MŽP v různých ročních obdobích • hodnocení vlivu na populace netopýrů • posouzení kumulativních vlivů v širším území • hodnocení dopadů na krajinný ráz • hodnocení dopadů na využití nemovitostí vlastníků v dosahu navrhovaných 500 m od obytné zástavby a přímý dopad vymezení AO na výkon vlastnických práv těchto vlastníků,včetně uvedení metodiky, na základě které se určuje vzdálenost od zastavěného území	

Poř. č.	Připomínkové místo	Číslo jednací	Článek	AO	Připomínka	Vyhodnocení
					• zdůvodnění nevyužití brownfieldů a narušených území uvedených v Národní databázi brownfieldů Do doby doplnění těchto podkladů nelze území považovat za způsobilé pro vymezení akcelerační oblasti. Podané připomínky jsou blanketní, podatel si vymezuje právo připomínky doplnit ve lhůtě 15 dnů ode dne veřejného projednání. **X. Závěr** Návrh v předložené podobě není dostatečně odůvodněný, není podložen odbornými daty, je v rozporu s právními předpisy ČR i EU a může mít závažné dopady na krajinu, životní prostředí i obyvatele, proto požaduji především vyřazení Územního opatření k AOV80 z návrhu Změny č. 2 Územního rozvojového plánu ČR. Žádám též o zásadní vyřešení rozporu mezi návrhem změny č. 2 Územního rozvojového plánu ČR a realizací větrných elektráren ve volné i obydlené krajině a její již mnoha studiemi prokázanou škodlivostí pro přírodu a lidi zde žijící. Technologii větrných elektráren považuji za nebezpečnou, život ohrožující, zásadně narušující bezpečnost okolního prostoru. Zařízení jsou neefektivní, agresivní a silně destruktivní – s definitivním dopadem zničené přírody pro další generace. **Návrh je dle mého názoru v rozporu s ústavou České republiky.** Pro případ, že tomuto požadavku nebude vyhověno, požaduji zásadní přepracování Návrhu Změny č. 2 ÚRP ČR tak, aby byl v souladu s právními předpisy a byly řádně vyhodnoceny jeho dopady. Žádám, aby tato připomínka byla řádně vypořádána v souladu se zákonem a aby bylo uvedeno konkrétní odůvodnění přijatého řešení.	
1456.	Koumarová Jaroslava	MMR-35284-2026-81	99cu	AOV38	Věc: **PŘIPOMÍNKA K NÁVRHU ZMĚNY Č. 2 ÚZEMNÍHO ROZVOJOVÉHO PLÁNU ČR (§ 97 zák. č. 283/2021 Sb., stavební zákon)** **PŘIPOMÍNKY K VYHODNOCENÍ VLIVŮ NÁVRHU ZMĚNY Č. 2 ÚZEMNÍHO ROZVOJOVÉHO PLÁNU NA UDRŽITELNÝ ROZVOJ ÚZEMÍ** **PŘIPOMÍNKY K NÁVRHŮM JEDNOTLIVÝCH ÚZEMNÍCH OPATŘENÍ K AKCELERAČNÍM OBLASTEM VYMEZENÝM V NÁVRHU ZMĚNY Č. 2 ÚZEMNÍHO ROZVOJOVÉHO PLÁNU** **I. Úvod** V souladu s možností uplatnit připomínky k návrhu Změny č. 2 Územního rozvojového plánu ČR (ÚRP ČR), podávám připomínku k vymezení akcelerační oblasti pro rozvoj výroby energie z větrné energie a rozvoj výroby energie z energie slunečního záření. Územní opatření k **AOV38** **Vymezení území dotčeného připomínkami v Jihomoravském kraji:** • k.ú. 613011 Jeneč v obci Brt'ov-Jeneč (správní obvod obce s rozšířenou působností, dále jen „ORP", Blansko) • k.ú. 616010 Bukovice u Rohozce v obci Bukovice • k.ú. 739511 Rašov v obci Rašov • k.ú. 740454 Rohozec u Tišnova v obci Rohozec • k.ú. 762377 Šerkovice v obci Šerkovice • k.ú. 774634 Unín v obci Unín • k.ú. 792918 Zhoř u Rohozce v obci Zhoř (správní obvod ORP Tišnov) a současně na širší území, které může být navrženým řešením přímo či nepřímo ovlivněno.	**Akceptováno.** Akcelerační oblast AOV38 – Rohozec byla vypuštěna.

Poř. č.	Připomínkové místo	Číslo jednací	Článek	AO	Připomínka	Vyhodnocení
					Připomínku podávám: • jako osoba žijící v dotčeném území • jako osoba, která může být dotčena dopady návrhu (např. z hlediska krajiny, životního prostředí či kvality života) Jedná se o území s významnými krajinnými, přírodními a obytnými hodnotami, které nejsou návrhem dostatečně respektovány. Dopad návrhu na mou osobu spočívá v tom, že: moje půda je v blízkosti VTE a bude to mít vliv negativní. S návrhem týkajícím se Územního opatření k AOV38 **nesouhlasím** a požaduji jeho **vyřazení nebo zásadní přepracování**, neboť vykazuje závažné nedostatky z hlediska zákonnosti, ochrany životního prostředí i dopadů na obyvatele v dané oblasti. **II. Zákonnost a nesoulad s právními předpisy ČR** **1) Rozpor se zákonem č. 500/2004 Sb., správní řád** • § 3 – nebyl zjištěn stav bez důvodných pochybností • § 68 – nedostatečné odůvodnění Návrh **je nepřezkoumatelný**, protože neobsahuje konkrétní podklady pro dané území. **2) Rozpor se zákonem č. 100/2001 Sb. (EIA/SEA),** chybí posouzení: • kumulativních vlivů • variantního řešení • konkrétních dopadů na území Dokumentace SEA **je neúplná a věcně nedostatečná**. **3) Rozpor se zákonem č. 114/1992 Sb. (ochrana přírody a krajiny)** • ohrožení krajinného rázu (§ 12) • narušení ekologické stability • zásah do biotopů a migračních tras **4) Rozpor se stavebním zákonem** • § 18 a § 19 – ochrana hodnot území • požadavek na udržitelný rozvoj Návrh představuje industrializaci volné krajiny **bez dostatečného odůvodnění**. **III. Nesoulad s právem Evropské unie** **1) Směrnice o ptácích (2009/147/ES) a o stanovištích (92/43/EHS)** • nelze vyloučit negativní vliv na chráněné druhy • chybí dostatečné biologické podklady **Rozpor** s požadavkem vyloučení významného vlivu. **2) Směrnice EIA (2011/92/EU)** • nedostatečné zapojení veřejnosti • nedostatečné vyhodnocení vlivů **3) Směrnice RED III (2023/2413)** nebyla doložena priorita využití: • zastavěných ploch	

Poř. č.	Připomínkové místo	Číslo jednací	Článek	AO	Připomínka	Vyhodnocení
					• brownfieldů • technicky narušených území Vymezení ve volné krajině je **v rozporu s principem minimalizace dopadů**. **4) Princip předběžné opatrnosti (čl. 191 SFEU)** Politika Unie v oblasti životního prostředí přispívá k sledování následujících cílů: • zachování, ochrana a zlepšování kvality životního prostředí, • ochrana lidského zdraví, • uvážlivé a racionální využívání přírodních zdrojů, **5) Evropská úmluva o krajině (European Landscape Convention), ETS No. 176** • nedostatečná ochrana krajiny jako základní složky životního prostředí • ignorování charakteru území • nedostatečné zapojení veřejnosti do rozhodování o zásazích do krajiny **6) Aarhuská úmluva (Convention on Access to Information, Public Participation in Decision making and Access to Justice in Environmental Matters), 1998** • omezení práva veřejnosti na informace • omezení účasti veřejnosti na rozhodovacích procesech (pouze formální zapojení) • omezení práva veřejnosti na přístup k právní ochraně v záležitostech životního prostředí **<u>IV. Nedostatky SEA a podkladů</u>** • absence terénních biologických průzkumů • práce pouze s mapovými podklady (nedostatečné) • chybí reálná data o výskytu druhů • variantní řešení • posouzení vlivu na zdraví Bez těchto podkladů **nelze učinit kvalifikovaný závěr**. **<u>V. Odborné nedostatky vymezení AOV38</u>** **V.1 Kolize s bezpečností leteckého provozu a plochou pro SLZ** Navržená oblast AOV38 vykazuje přímý geografický a výškový střet s aktivně využívanou plochou pro sportovní létající zařízení (SLZ) Brťov-Jeneč. AO zasahuje do koridoru provádění jižního letištního okruhu. Umístěni výškových staveb v tomto prostoru představuje nepřijatelné bezpečnostní riziko pro letový provoz a je v přímém rozponu se stávajícím využitím vzdušného prostoru v dané lokalitě • Absence nezbytných odborných stanovisek (k vymezeni AO zcela chybí nebo nebylo veřejnosti předloženo vyjádření klíčových instituci hájících bezpečnost vzdušného prostoru – Úřadu pro civilní letectví, Řízení letového provozu a Provozovatele plochy pro SLZ Brťov – Jeneč). Absence těchto podkladů činí návrh v části AOV38 nepřezkoumatelným a v rozporu se zásadou zjištění stavu věci bez důvodných pochybností. **V.2 Ohrožení Přírodní památky (PP) Svídovec a biodiverzity území** Navržená oblast AOV38 se nachází v přímém vizuálním a ekologickém kontaktu s Přírodní památkou (PP) Svídovec. Přestože se akcelerační oblast s chráněným územím plošně nepřekrývá, její realizace představuje nepřípustné riziko pro předměty ochrany PP Svídovec v důsledku kumulativních a synergických vlivů, které zasahují do širšího okolí bez ohledu na formální hranice chráněného území: • **Zásah do hydrogeologie a vodního režimu:** ymezená akcelerační oblast AOV38 a PP Svídovec tvoří z hlediska geomorfologie a hydrologie jeden funkční celek v rámci povodí potoka Lubě (č. h. p.	

Poř. č.	Připomínkové místo	Číslo jednací	Článek	AO	Připomínka	Vyhodnocení
					4-15-02-054). Vzhledem k masivnímu charakteru základových konstrukcí VTE (stovky tun betonu a ocel zasahující do hloubky podloží) existuje důvodné riziko narušení puklinových systémů podzemních vod. Tato změna může vést k destabilizaci vlhkostních poměrů v PP Svídovec, na které je existenčně vázána vzácná flóra (např. Botrychium lunaria). Dokumentace SEA zcela postrádá odborné posouzeni těchto hydrologických vazeb, což činí návrh v této části nepřezkoumatelným. • **Ohrožení vzácné flóry a změna mikroklimatu:** Existence unikátních vápnomilných společenstev PP Svídovec, zejména kriticky citlivé vratičky měsíční (Botrychium lunaria), medovníku meduňkolistého, vemeníku dvoulistého a lilie zlatohlavé, je přímo závislá na stabilním mikroklimatu lokality. Turbulence a míchání vzdušných mas rotory VTE o výšce 185 m v dosahu chráněného území způsobují zvýšený výpar a změny teploty přízemních vrstev vzduchu. Tyto mikroklimatické anomálie mohou vést k vysušování stanovišť a degradaci vzácných fytocenóz. Předložená dokumentace SEA zcela postrádá expertní posouzení vlivu těchto změn na konkrétní předměty ochrany PP, což činí návrh v této části neodborným a neúplným. • **Vliv na chráněnou faunu (netopýři a hmyz):** Umístěni výškových staveb o celkové výšce 185 m do území, které je s PP Svídovec úzce ekologicky propojeno, představuje potenciální riziko zvýšené mortality chráněných druhů letounů (netopýrů) v důsledku barotrauma. Vzhledem k tomu, že PP Svídovec plní funkci klíčového úkrytu (refugia) a okolní plochy v AOV38 slouží jako nezbytný potravní biotop, lze důvodně předpokládat negativní ovlivnění životního cyklu dotčených populací a vznik bariérového efektu pro ptactvo a hmyz. Dokumentace SEA tato rizika a funkční ekosystémové vazby v krajině zcela opomíjí a nepředkládá relevantní odborné podklady, které by tato rizika mohly spolehlivě vyvrátit. • **Narušení krajinného rázu a integrity území:** Návrh nerespektuje vizuální integritu dominanty PP Svídovec. Vztyčeni průmyslových objektů o výšce 185 m v bezprostředním pohledovém horizontu této přírodní památky drasticky znehodnocuje její estetický a krajinotvorný význam. Vzhledem k extrémnímu výškovému parametru staveb dochází k narušení krajinného rázu v celém dotčeném území, přičemž vzdálenost jednotek kilometrů je pro eliminaci tohoto negativního vizuálního ovlivnění zcela nedostatečná. Dokumentace SEA tato rizika a funkční ekosystémové vazby v krajině zcela opomíjí a nepředkládá relevantní odborné podklady, které by tato rizika mohly spolehlivě vyvrátit. Vzhledem k absenci relevantních odborných podkladů k výše uvedeným bodům nelze v této fázi učinit kvalifikovaný závěr o přijatelnosti lokality AOV38. **V.3 Rozpor vymezeni s ochranou dálkového migračního koridoru:** Návrh textové části Opatření obecné povahy (OOP) stanovuje jako závaznou podmínku, že záměry OZE budou umísťovány mimo plochy a koridory územního systému ekologické stability a mimo regionální a nadregionální biokoridory. Navržené plošné vymezeni akcelerační oblasti AOV38 Rohozec je však s touto vlastní podmínkou v přímém věcném rozporu, neboť do své plochy zahrnuje a přímo protíná zákonem chráněný dálkový migrační koridor. Předpoklad, že funkčnost koridoru lze zachovat pouhou lokalizaci paty stožárů mimo jeho osu, je z odborného hlediska neudržitelný. Vzhledem k celkovým parametrům VTE (výška 185 m) a jejich kumulativnímu akustickému a vizuálnímu vlivu může dojit k faktickému zablokování migrační prostupnosti a znehodnoceni celého segmentu DMK.	

Poř. č.	Připomínkové místo	Číslo jednací	Článek	AO	Připomínka	Vyhodnocení
					Vymezení akcelerační oblasti v takto definovaném střetu s dálkovým migračním koridorem zakládá vnitřní rozpor v návrhu OOP, pročež nelze bez doplňujících odborných studií učinit kvalifikovaný závěr o přijatelnosti lokality. **V.4 Ohroženi funkčnosti Obory Střela:** Navržená oblast AOV38 se nachází v bezprostřední blízkosti (cca 600 m) trvale oploceného areálu Obory Střela, sloužícího k intenzivnímu chovu mufloni a daňčí zvěře. Vzhledem k tomu, že zvěř v uzavřené oboře nemá možnost přirozeného úniku před hlukem, infrazvukem a stroboskopickým efektem rotorů, představuje provoz VTE o výšce 185 m extrémní biologickou zátěž a riziko chronického stresu chovaných populací. Umístění takto rozměrných staveb vedle chovného areálu přímo znehodnocuje dlouhodobý hospodářský záměr a investice do správy tohoto území. Absence vyhodnocení vlivů na toto specifické hospodařeni v krajině a pohodu zvířat (welfare) znemožňuje objektivní posouzení přijatelnosti záměru. **V.5 Ohrožení ptactva a jeho migračních tras:** Vymezené území AOV38 a přilehlá PP Svídovec tvoří funkční celek, který je domovem řady chráněných druhů ptactva, pro které větrné elektrárny představuji přímé ohrožení kolizemi s rotory i nepřímé riziko v podobě ztráty biotopu. V tomto území je potvrzen výskyt a hnízděni druhů s velkým akčním rádiem, jako je včelojed lesní, luňák červený nebo čáp černý, pro které představují rotory o výšce 185 m v otevřené krajině fatální riziko při lovu. Okolní smíšené a listnaté lesy jsou zároveň klíčovým hnízdním biotopem silně ohroženého krutihlava obecného (Jynx torquilla) a lejska bělokrkého (Ficedula albicollis). Pro tyto lesní druhy představuje provoz VTE v bezprostřední blízkosti porostů trvalý rušivý faktor v podobě hluku a vizuálního smogu, který může vést k opuštění hnízdišť. Celá oblast navíc slouží jako lokální tahová cesta ptactva a vznik “stěny" z větrných elektráren nutí ptáky tyto trasy měnit, což zvyšuje jejich energetický výdej a stres. V předložené dokumentaci SEA zcela chybí relevantní terénní ornitologický průzkum, který by vyhodnotil sezónní výskyt a hustotu přeletů těchto druhů přes vymezené území. Bez těchto odborných podkladů nelze učinit kvalifikovaný závěr o přijatelnosti záměru. **V.6 Ohrožení povrchových vod a hydrologického režimu území:** Vymezené území AOV38 představuje významnou plochu pro zadržování vody v krajině, která může přímo ovlivňovat hydrologickou stabilitu povodí řek Lubě a Lomničky. výstavba větrných elektráren a doprovodné technické infrastruktury (příjezdové komunikace pro těžkou techniku, rozsáhlé manipulační a montážní plochy) může vést k plošnému záboru a silnému zhutnění půdy. Tento zásah může snižovat přirozenou schopnost území vsakovat srážkovou vodu a zvyšovat koeficient povrchového odtoku. Zrychlený odtok z takto rozsáhlých zpevněných ploch představuje riziko pro koryta obou zmíněných toků, kde může docházet k nárazovému přetíženi jejich kapacity, zvýšené erozi a následnému zhoršení kvality vody v níže položených obcích. Zásadní riziko představuje již samotná fáze výstavby, kdy při rozsáhlých zemních pracích a zakládání patek v citlivém vápencovém podloží může dojit k narušení či znečištění kolektorů podzemních vod. Přítomnost těžké stavební mechanizace a manipulace s provozními hmotami a betonovými směsmi v blízkosti PP Svídovec představuje riziko úniku látek, které se v tomto typu propustného podloží mohou šířit velmi rychle. Dokumentace nedostatečně vyhodnocuje rizika spojená s přítomností technologických náplní (oleje, chladicí kapaliny) a zcela opomíjí krizové scénáře pro případ technické havárie či požáru, které by v této lokalitě mohly vést k ohrožení zdrojů podzemních vod. Vzhledem k absenci odborného hydrologického posouzení vlivu výstavby i provozu na odtokové poměry a čistotu vod v dotčeném území nelze učinit kvalifikovaný závěr o přijatelnosti záměru. **V.7 Rozpor s prioritami umisťování OZE (Směrnice RED III a zákon č. 183/2006 Sb. I 283/2021 Sb.)**	

Poř. č.	Připomínkové místo	Číslo jednací	Článek	AO	Připomínka	Vyhodnocení
					Navržené vymezení oblasti AOV38 je v přímém rozporu s evropskou směrnicí RED III (2023/2413) a její probíhající transpozici do českého právního řádu (zejména v souvislosti se zákonem č. 458/2000 Sb., energetický zákon, a stavebním zákonem). Tato legislativa jasně definuje, že pro rozvoj obnovitelných zdrojů mají být prioritně využívány tzv. „akcelerační zóny“, které jsou umisťovány na ekologicky zasažené plochy (brownfieldy, plochy u dálnic, průmyslové areály, degradované plochy). Lokalita AOV38 však sestává z dosud neporušených travnatých ploch, zemědělské půdy a především rozsáhlých lesních porostů. Umístění větrných elektráren do těchto biologicky cenných lokalit je v zásadním rozporu s principem prioritního využívání antropogenně ovlivněných ploch. V dokumentaci není uvedena informace o konkrétním rozsahu (v hektarech) nezbytného trvalého i dočasného odlesnění. Instalace moderních větrných elektráren vyžaduje vybudování extrémně širokých a zpevněných příjezdových koridorů pro nadrozměrnou techniku, stejně jako rozsáhlých manipulačních ploch. Plošné kácení lesů v této lokalitě může mít devastující dopady na stabilitu krajiny, které dokumentace dostatečně nereflektuje. Konkrétně může dojít k: • **Destrukci lesního mikroklimatu:** Vznik technických koridorů v souvislých lesních celcích narušuje přirozené migrační trasy a životní prostor lesní zvěře. • **Fragmentaci biotopů:** Vznik technických koridorů v souvislých lesních celcích narušuje přirozené migrační trasy a životní prostor lesní zvěře. • **Trvalé ztrátě biodiverzity:** Odstranění vzrostlých porostů představuje ztrátu, kterou nelze plnohodnotně kompenzovat náhradní výsadbou v jiné lokalitě z důvodu odlišných stanovištních podmínek Vzhledem k tomu, že dokumentace nekvantifikuje rozsah kácení ani nevyhodnocuje jeho sekundární vlivy na stabilitu lesních ekosystémů, nelze považovat záměr za dostatečně posouzený a přípustný. **V.8 Hraniční vzdálenost akcelerační zóny od obytné zástavby** Vzdálenost vymezené akcelerační zóny od obytné zástavby v obci Rohozec (cca 550-600 m) je na samotné hranici českého zákonného minima. Tato hodnota je v rozporu s preventivními odstupy v zahraniční legislativě, například s německým předpisem TA Lärm a navazujícími směrnicemi spolkových zemí, které pro obdobně hlučné provozy vyžaduji odstup minimálně 1 000 m od obytné zástavby. Takto těsné umístění zakládá riziko negativních dopadů na fyzické i psychické zdraví. Navržené vymezení AO se jeví jako rozporuplné z hlediska prevence ochrany veřejného zdraví a dostatečného posouzení všech rizik záměru. **V.9 Absence výrazného větrného potenciálu a průměrná až nízká efektivita lokality** Vymezení akcelerační oblasti AOV38 postrádá odborné opodstatnění z hlediska energetické výtěžnosti. Dle oficiální **mapy průměrné rychlosti větru ve výšce 100 m n. p.** (vydané VÚK), která sloužila jako jeden z podkladů pro stanovení AO, vykazuje lokalita Rohozec a okolí pouze **průměrné až mírně podprůměrné hodnoty**. V rámci České republiky existuje značné množství větrnějších lokalit, které by měly být prioritizovány před touto přírodně a krajinně cennou oblasti. Nižší potenciál potvrzuje i globální atlas **NEWA**, podle kterého je hustota větrné energie v AOV38 nižší než v jiných částech kraje i ČR. Umístění 185 m vysokých staveb do oblasti s nižší efektivitou je v rozporu s principem **přiměřenosti zásahu** a hospodárného využívání území. Plánovaná industrializace krajiny a rozsáhlé kácení lesů zde nepřináší odpovídající energetický benefit, který by vyvážil nevratné ekologické škody. **<u>VI. Narušení krajiny a životního prostředí</u>** Navržené řešení povede k: • zásadní změně krajinného rázu • narušení horizontů a dálkových pohledů	

Poř. č.	Připomínkové místo	Číslo jednací	Článek	AO	Připomínka	Vyhodnocení
					• vzniku bariér v krajině • narušení ekologické konektivity • znehodnocení zemědělské půdy • zničení migračních tras živočichů Výška staveb 180 m vysokých staveb znamená nadregionální dopad. **VII. Dopady na obyvatele** Návrh nedostatečně řeší negativní vliv na: • hluk a nízkofrekvenční hluk • stroboskopický efekt • světelné zatížení • kvalitu bydlení • hodnotu nemovitostí Tyto **vlivy nejsou řádně vyhodnoceny**. **VIII. Kumulativní a systémové dopady** Není řešeno: • souběžné působení více projektů • celkové zatížení území • únosnost krajiny Hrozí **nevratná degradace území**. **IX. Absence variantního řešení** Není doloženo, že byly posuzovány jiné lokality a méně konfliktní varianty, jedná se o porušení základního principu plánování. Nebyla rovněž posouzena tzv. nulová varianta (varianta 0), tedy stav území před realizací záměru, což znemožňuje objektivní hodnocení dopadů. **X. Vyloučení EIA a nedostatečné posouzení vlivů** Navržené vymezení akceleračních oblastí má zásadní dopad i z hlediska následného povolování záměrů, neboť v těchto oblastech dochází k omezeni, resp. vyloučení standardního posuzováni vlivů na životní prostředí (EIA). O to vyšší nároky musí být kladeny na kvalitu, úplnost a konkrétnost podkladů a vyhodnocení vlivů na životní prostředí již na úrovni tohoto návrhu, neboť" územní opatřeni dle ZOZE nemůže plnohodnotně nahradit individuální posouzení konkrétních záměrů. Předložený návrh však tyto požadavky nenaplňuje, zejména postrádá dostatečné vyhodnocení konkrétních lokálních dopadů, kumulativních vlivů více záměrů v území a jejich dopadů na krajinný ráz, obytné prostředí a veřejné zdraví. **XI. Hlavní požadavek** Požaduji: 1) **Vyřazení výše uvedené akcelerační oblasti z návrhu** nebo 2) Zároveň (pro případ, že nebude tomuto požadavku vyhověno) **požaduji, aby návrh změny č. 2 ÚRP ČR nebyl v této části schválen a byl vrácen k zásadnímu přepracování**, a to zejména po doplnění:	

Poř. č.	Připomínkové místo	Číslo jednací	Článek	AO	Připomínka	Vyhodnocení
					• **Odborného hydrogeologického a hydrologického posouzení**, které vyhodnotí vliv základových konstrukcí a zemních prací na vápencové podloží, režim podzemních vod a odtokové poměry v povodí toků Lubě a Lomnička. • **Kvantifikace rozsahu odlesněni (v ha) a posouzení vlivu kácení na mikroklima a stabilitu ekosystému;** zároveň požaduji zdůvodnění přípustnosti zásahu do lesních celků, který je v přímém rozporu s prioritami umist'ování OZE dle směrnice RED III (upřednostňování antropogenně ovlivněných ploch před volnou krajinou a lesy). • **Závazného stanoviska Úřadu pro civilní letectví a ŘLP**, které prověří přímou kolizi s letištěm Brt'ov-Jeneč a bezpečnostními zónami letového provozu. • **Biologického posouzení vlivu na Oboru Střela**, zejména s ohledem na welfare chované zvěře, akustický tlak a stroboskopický efekt v uzavřeném areálu. • **Terénního biologického a ornitologického průzkumu** (minimálně ve dvou vegetačních obdobích), se zaměřením na předměty ochrany PP Svídovec a hnízdiště kriticky ohrožených druhů. • **Specifického hodnocení vlivu na populace netopýrů**, zejména s ohledem na riziko mortality v důsledku barotraumatu a narušení potravních biotopů. • **Posouzení kumulativních vlivů v širším území**, které vyhodnotí souběžné působení více projektů a celkovou únosnost krajiny z hlediska ekologické stability. • **Expertízy o zachování funkčnosti dálkového migračního koridoru velké zvěře**, která prokáže, že nedojde k bariérovému efektu a vytlačení zvěře z území v důsledku provozního hluku a vizuálního smogu VTE. • **Posouzení vlivu na krajinný ráz prostřednictvím fotovizualizací** z klíčových dominant (Květnice, Klucanina, rozhledna Babylon) a hodnocení zásahu do dálkových pohledů. • **Právní a ekonomické analýzy dopadů na hodnotu nemovitostí a výkon vlastnických práv dotčených osob**, včetně jasného určeni odpovědnosti za vzniklou škodu při znehodnocení majetku. • **Zpracování odborné hlukové studie a posouzeni vlivu na veřejné zdraví pro konkrétní vzdálenost 500-600 m** od obytné zástavby obce Rohozec. Tato studie má prokázat dodržení hygienických limitů pro hluk a nízkofrekvenční infrazvuk u takto extrémně krátké odstupové vzdálenosti. • **Posouzení stroboskopického efektu (míhání stínů)** pro nejbližší obytné objekty od vymezené AO. Vzhledem k extrémně nízké odstupové vzdálenosti (cca 500-600 m) a výšce staveb 185 m požaduji konkrétní výpočet předpokládaného počtu hodin expozice za rok a maximální délky trvání v minutách za den pro jednotlivé dotčené nemovitosti. Dokumentace by měla prokázat, jakým způsobem bude zajištěno nepřekročení limitů stanovených v textové části Opatření obecné povahy. • **Odůvodnění stanoveni minimální odstupové vzdálenosti**, včetně vysvětlení, proč nebyl v rámci principu předběžné opatrnosti zvolen bezpečnější odstup od zastavěného území obce, který by eliminoval riziko ohrožení fyzického a psychického zdraví obyvatel. • **Doložení srovnávací analýzy energetické výtěžnosti a větrného potenciálu**, která na základě dat VÚK a atlasu Newa objektivně prokáže efektivitu záměru v AOV38 ve srovnání s jinými lokalitami v ČR; požaduji zdůvodnění výběru této oblasti na úkor větrnějších či méně environmentálně konfliktních území s obdobnou větrností. • **Provedení testu přiměřenosti zásahu**, který vyhodnotí, zda předpokládaný (nízký) energetický přínos v této lokalitě skutečně vyvažuje nevratné ekologické škody v podobě kácení lesů, záborů půdy a narušení krajinného rázu. • **Doložení analýzy alternativ**, která prokáže reálné vyhledáváni a upřednostnění ploch v Národní databázi brownfieldů před dosud neporušeným přírodním prostředím. Do doby doplnění těchto podkladů nelze území považovat za způsobilé pro vymezení akcelerační oblasti. Podané připomínky jsou blanketní, podatel si vymezuje právo připomínky doplnit ve lhůtě 15 dnů ode dne veřejného projednání. **<u>XII. Závěr</u>** Návrh v předložené podobě není dostatečně odůvodněný, není podložen odbornými daty, je v rozporu s právními předpisy ČR i EU a může mít závažné dopady na krajinu, životní prostředí i obyvatele, proto	

Poř. č.	Připomínkové místo	Číslo jednací	Článek	AO	Připomínka	Vyhodnocení
					požaduji především vyřazení Územního opatření k AOV38 z návrhu Změny č. 2 Územního rozvojového plánu ČR. Pro případ, že tomuto požadavku nebude vyhověno, požaduji zásadní přepracování Návrhu Změny č. 2 ÚRP ČR tak, aby byl v souladu s právními předpisy a byly řádně vyhodnoceny jeho dopady. Žádám, aby tato připomínka byla řádně vypořádána v souladu se zákonem a aby bylo uvedeno konkrétní odůvodnění přijatého řešení.	
1457.	Bosák Marcel	MMR-35285-2026-81	99czzs	AOV98	Věc: **PŘIPOMÍNKAK NÁVRHU ZMĚNY Č. 2 ÚZEMNÍHO ROZVOJOVÉHO PLÁNU ČR (§ 97 zák. č. 283/2021 Sb., stavební zákon)** **PŘIPOMÍNKY K VYHODNOCENÍ VLIVŮ NÁVRHU ZMĚNY Č. 2 ÚZEMNÍHO ROZVOJOVÉHO PLÁNU NA UDRŽITELNÝ ROZVOJ ÚZEMÍ** **PŘIPOMÍNKY K NÁVRHŮM JEDNOTLIVÝCH ÚZEMNÍCH OPATŘENÍ K AKCELERAČNÍM OBLASTEM VYMEZENÝM V NÁVRHU ZMĚNY Č. 2 ÚZEMNÍHO ROZVOJOVÉHO PLÁNU** **I. Úvod** V souladu s možností uplatnit připomínky k návrhu Změny č. 2 Územního rozvojového plánu ČR (ÚRP ČR), podávám připomínku k vymezení akcelerační oblasti pro rozvoj výroby energie z větrné energie a rozvoj výroby energie z energie slunečního záření. **Vymezení území dotčeného připomínkami: obec Dřínov, katastrální území 633 101, kraj Zlínský** Územní opatření k **AOV98** a současně na širší území, které může být navrženým řešením přímo či nepřímo ovlivněno. **Připomínku podávám:** • jako osoba žijící v dotčeném území • jako vlastník nemovitosti v dotčeném území • hospodařím na půdě Jedná se o území s významnými krajinnými, přírodními a obytnými hodnotami, které nejsou návrhem dostatečně respektovány. Dopad návrhu na mou osobu spočívá v tom, že: body uvedené výše S návrhem týkajícím se Územního opatření k **AOV98 nesouhlasím** a požaduji jeho **vyřazení nebo zásadní přepracování**, neboť vykazuje závažné nedostatky z hlediska zákonnosti, ochrany životního prostředí i dopadů na obyvatele v dané oblasti. **II. Zákonnost a nesoulad s právními předpisy ČR** **1) Rozpor se zákonem č. 500/2004 Sb., správní řád** • § 3 – nebyl zjištěn stav bez důvodných pochybností • § 68 – nedostatečné odůvodnění Návrh **je nepřezkoumatelný**, protože neobsahuje konkrétní podklady pro dané území. **2) Rozpor se zákonem č. 100/2001 Sb. (EIA/SEA),** chybí posouzení: • kumulativních vlivů • variantního řešení	**Akceptováno.** Akcelerační oblast AOV98 – Tetětice byla vypuštěna.

Poř. č.	Připomínkové místo	Číslo jednací	Článek	AO	Připomínka	Vyhodnocení
					• konkrétních dopadů na území Dokumentace SEA **je neúplná a věcně nedostatečná**. **3) Rozpor se zákonem č. 114/1992 Sb. (ochrana přírody a krajiny)** • ohrožení krajinného rázu (§ 12) • narušení ekologické stability • zásah do biotopů a migračních tras **4) Rozpor se stavebním zákonem** • § 18 a § 19 – ochrana hodnot území • požadavek na udržitelný rozvoj Návrh představuje industrializaci volné krajiny **bez dostatečného odůvodnění**. **III. Nesoulad s právem Evropské unie** **1) Směrnice o ptácích (2009/147/ES) a o stanovištích (92/43/EHS)** • nelze vyloučit negativní vliv na chráněné druhy • chybí dostatečné biologické podklady **Rozpor** s požadavkem vyloučení významného vlivu. **2) Směrnice EIA (2011/92/EU)** • nedostatečné zapojení veřejnosti • nedostatečné vyhodnocení vlivů **3) Směrnice RED III (2023/2413)** nebyla doložena priorita využití: • zastavěných ploch • brownfieldů • technicky narušených území Vymezení ve volné krajině je **v rozporu s principem minimalizace dopadů**. **4) Princip předběžné opatrnosti (čl. 191 SFEU)** Politika Unie v oblasti životního prostředí přispívá k sledování následujících cílů: • zachování, ochrana a zlepšování kvality životního prostředí, • ochrana lidského zdraví, • uvážlivé a racionální využívání přírodních zdrojů, **5) Evropská úmluva o krajině (European Landscape Convention), ETS No. 176** • nedostatečná ochrana krajiny jako základní složky životního prostředí • ignorování charakteru území • nedostatečné zapojení veřejnosti do rozhodování o zásazích do krajiny **6) Aarhuská úmluva (Convention on Access to Information, Public Participation in Decision making and Access to Justice in Environmental Matters), 1998** • omezení práva veřejnosti na informace • omezení účasti veřejnosti na rozhodovacích procesech (pouze formální zapojení) • omezení práva veřejnosti na přístup k právní ochraně v záležitostech životního prostředí	

Poř. č.	Připomínkové místo	Číslo jednací	Článek	AO	Připomínka	Vyhodnocení
					IV. Nedostatky SEA a podkladů • absence terénních biologických průzkumů • práce pouze s mapovými podklady (nedostatečné) • chybí reálná data o výskytu druhů • variantní řešení • posouzení vlivu na zdraví Bez těchto podkladů **nelze učinit kvalifikovaný závěr**. **V. Narušení krajiny a životního prostředí** Navržené řešení povede k: • zásadní změně krajinného rázu • narušení horizontů a dálkových pohledů • vzniku bariér v krajině • narušení ekologické konektivity • znehodnocení zemědělské půdy • zničení migračních tras živočichů Výška staveb (180 m a vyšší) **znamená nadregionální dopad**. **VI. Dopady na obyvatele** Návrh nedostatečně řeší negativní vliv na: • hluk a nízkofrekvenční hluk • stroboskopický efekt • světelné zatížení • kvalitu bydlení • hodnotu nemovitostí Tyto **vlivy nejsou řádně vyhodnoceny**. **VII. Kumulativní a systémové dopady** Není řešeno: • souběžné působení více projektů • celkové zatížení území • únosnost krajiny Hrozí **nevratná degradace území**. **VIII. Absence variantního řešení** Není doloženo, že byly posuzovány jiné lokality a méně konfliktní varianty, jedná se o porušení základního principu plánování. Nebyla rovněž posouzena tzv. nulová varianta (varianta 0), tedy stav území před realizací záměru, což znemožňuje objektivní hodnocení dopadů. **IX. Vyloučení EIA a nedostatečné posouzení vlivů** Navržené vymezení akceleračních oblastí má zásadní dopad i z hlediska následného povolování záměrů, neboť v těchto oblastech dochází k omezeni, resp. vyloučení standardního posuzováni vlivů na životní prostředí (EIA). O to vyšší nároky musí být kladeny na kvalitu, úplnost a konkrétnost podkladů a vyhodnocení vlivů na životní prostředí již na úrovni tohoto návrhu, neboť" územní opatřeni dle ZOZE nemůže plnohodnotně nahradit individuální posouzení konkrétních záměrů.	

Poř. č.	Připomínkové místo	Číslo jednací	Článek	AO	Připomínka	Vyhodnocení
					Předložený návrh však tyto požadavky nenaplňuje, zejména postrádá dostatečné vyhodnocení konkrétních lokálních dooadů, kumulativních vlivů více záměrů v území a ejich dopadů na krajinný ráz, obytné prostředí a veřejné zdraví. **X. Hlavní požadavek** Navrhuji: 1) **Vyřazení výše uvedené akcelerační oblasti z návrhu** nebo 2) Zároveň (pro případ, že nebude tomuto požadavku vyhověno) **požaduji, aby návrh změny č. 2 ÚRP ČR nebyl v této části schválen a byl vrácen k zásadnímu přepracování**, a to zejména po doplnění: • posouzení vlivu na lokality Natura 2000 dle čl. 6 odst. 3 směrnice 92/43/EHS • dostatečný biologický průzkumu odpovídající metodikám MŽP v různých ročních obdobích • hodnocení vlivu na populace netopýrů • posouzení kumulativních vlivů v širším území • hodnocení dopadů na krajinný ráz • hodnocení dopadů na využití nemovitostí vlastníků v dosahu navrhovaných 500 m od obytné zástavby a přímý dopad vymezení AO na výkon vlastnických práv těchto vlastníků,včetně uvedení metodiky, na základě které se určuje vzdálenost odzastavěného území • zdůvodnění nevyužití brownfieldů a narušených území uvedených v Národní databázi brownfieldů Do doby doplnění těchto podkladů nelze území považovat za způsobilé pro vymezení akcelerační oblasti. Podané připomínky jsou blanketní, podatel si vymezuje právo připomínky doplnit ve lhůtě 15 dnů ode dne veřejného projednání. **XI. Závěr** Návrh v předložené podobě není dostatečně odůvodněný, není podložen odbornými daty, je v rozporu s právními předpisy ČR i EU a může mít závažné dopady na krajinu, životní prostředí i obyvatele, proto požaduji především vyřazení Územního opatření k AOV98 z návrhu Změny č. 2 Územního rozvojového plánu ČR. Pro případ, že tomuto požadavku nebude vyhověno, požaduji zásadní přepracování Návrhu Změny č. 2 ÚRP ČR tak, aby byl v souladu s právními předpisy a byly řádně vyhodnoceny jeho dopady. Žádám, aby tato připomínka byla řádně vypořádána v souladu se zákonem a aby bylo uvedeno konkrétní odůvodnění přijatého řešení.	
1458.	Černohorský Josef	MMR-35286-2026-81	99czze	AOV80	Věc: **PŘIPOMÍNKA K NÁVRHU ZMĚNY Č. 2 ÚZEMNÍHO ROZVOJOVÉHO PLÁNU ČR (§ 97 zák. č. 283/2021 Sb., stavební zákon)** **PŘIPOMÍNKY K VYHODNOCENÍ VLIVŮ NÁVRHU ZMĚNY Č. 2 ÚZEMNÍHO ROZVOJOVÉHO PLÁNU NA UDRŽITELNÝ ROZVOJ ÚZEMÍ** **PŘIPOMÍNKY K NÁVRHŮM JEDNOTLIVÝCH ÚZEMNÍCH OPATŘENÍ K AKCELERAČNÍM OBLASTEM VYMEZENÝM V NÁVRHU ZMĚNY Č. 2 ÚZEMNÍHO ROZVOJOVÉHO PLÁNU** **I. Úvod** V souladu s možností uplatnit připomínky k návrhu Změny č. 2 Územního rozvojového plánu ČR (ÚRP ČR), podávám připomínku k vymezení akcelerační oblasti pro rozvoj výroby energie z větrné energie a rozvoj výroby energie z energie slunečního záření.	**Neakceptováno.** Akcelerační oblast AOV80 byla zmenšena. Vlivy návrhu Změny č. 2 ÚRP na životní prostředí, přírodu, krajinu a obyvatele v oblasti AOV80 Ležky v Ústeckém kraji, včetně kumulativních vlivů a vlivů na soustavu Natura 2000, o jejichž nedostatečném posouzení podatel informuje, byly vyhodnoceny v rámci strategického posouzení vlivů na životní prostředí (SEA) a Vyhodnocení vlivů na udržitelný rozvoj území (VVURÚ), jež tvoří přílohu odůvodnění Z2 ÚRP. Pro AOV80 Ležky bylo

Poř. č.	Připomínkové místo	Číslo jednací	Článek	AO	Připomínka	Vyhodnocení
					Vymezení území dotčeného připomínkami: Ústecký kraj – Ležky Územní opatření k akcelerační zóně **AOV80 Ležky** a současně na širší území, které může být navrženým řešením přímo či nepřímo ovlivněno. **Připomínku podávám:** • jako osoba, která může být dotčena dopady návrhu (např. z hlediska krajiny, životního prostředí či kvality života) Jedná se o území s významnými krajinnými, přírodními a obytnými hodnotami, které nejsou návrhem dostatečně respektovány. Dopad návrhu na mou osobu spočívá v tom, že dojde k zásadnímu omezení našeho ,,obyčejného" harmonického života a pobytu v přírodě, která se změní na technickou zónu. Obávám se zničení přírody, která k nezbytná pro vývoj a život člověka. Považuji za důležitou ochranu vzácného ptactva a nesouhlasím se zabíjením chráněných ale i běžných druhů ptáků v této oblasti, kteří se zde vyskytují (ke kterému dojde, jako např. Německo – počet ptactva je znatelně snížen). Dále se obávám o své zdraví, o svoji bezpečnost a prokazatelné vlivy na psychiku obyvatel, kteří budou těmito důsledky konfrontováni. V blízkosti navrhované AOV80 (2 km JV) se nachází Evropsky významná lokalita Petrohrad, kdy nebyly dostatečně posouzeny vlky na tuto lokalitu a navržená zmírňující opatření nepředstavují dostatečnou ochranu pro tuto lokalitu. Vyhlášením AOV80 (nejen té) dojde k narušení migračních tras zvěře, především velkých savců – stávající migrační trasy, se kterými se v současné době pracuje,jsou značně ovlivněny výstavbou dálnice D6 a další prvek v krajině značně omezí pohyb zvěře. Umístěním AOV80 dojde k další fragmentaci krajiny, která se stává pro zvířata neprůchodnou a dojde tak k ohrožení rovnovážného stavu v krajině. Pouze 3 km JV od navrhované AOV80 se nachází Přírodní park Jesenicko, kde hlavním předmětem ochrany je krajinný ráz a celkově krajinářsky hodnotné území. Tento park a předmětjeho ochrany bude umístěním a následnou výstavbou jětmých elektráren významně narušen. S návrhem týkajícím se Územního opatření k **<u>AOV80</u> nesouhlasím** a požaduji jeho **vyřazení nebo zásadní přepracování**, neboť vykazuje závažné nedostatky z hlediska zákonnosti, ochrany životního prostředí i dopadů na obyvatele v dané oblasti. V případě, že bude AOV80 ponecháno, požaduji jasné stanovení odpovědnosti za škody na životním prostředí a lidském zdraví. **<u>II. Zákonnost a nesoulad s právními předpisy ČR</u>** **1) Rozpor se zákonem č. 500/2004 Sb., správní řád** • § 3 – nebyl zjištěn stav bez důvodných pochybností • § 68 – nedostatečné odůvodnění Návrh **je nepřezkoumatelný**, protože neobsahuje konkrétní podklady pro dané území. **<u>2) Rozpor se zákonem č. 100/2001 Sb. (EIA/SEA),</u>** chybí posouzení: • kumulativních vlivů • variantního řešení • konkrétních dopadů na území Dokumentace SEA **je neúplná a věcně nedostatečná**. **<u>3) Rozpor se zákonem č. 114/1992 Sb. (ochrana přírody a krajiny)</u>** • ohrožení krajinného rázu (§ 12) • narušení ekologické stability • zásah do biotopů a migračních tras **<u>4) Rozpor se stavebním zákonem</u>**	zpracováno biologické posouzení dle § 11 odst. 3 zákona č. 249/2025 Sb. (ZOZE), jehož součástí bylo i posouzení vlivů na Evropsky významnou lokalitu Petrohrad nacházející se přibližně 2 km severozápadně od hranice akcelerační oblasti, a závěry biologického posouzení byly promítnuty do podmínek územního opatření. Obava z narušení krajinného rázu Přírodního parku Jesenicko (přibližně 3 km jihovýchodně od hranice AOV80), jehož hlavním předmětem ochrany je právě krajinný ráz a krajinářsky hodnotné území, z fragmentace krajiny a omezení migračních tras velkých savců, jejichž prostupnost je již oslabena dálnicí D6, i z ohrožení chráněných druhů ptáků jsou zohledněny v podmínkách územního opatření k AOV80. Záměry obnovitelných zdrojů energie jsou osvobozeny od posouzení EIA dle § 28 ZOZE (zákon č. 249/2025 Sb.); otázky hluku, zdravotních a psychických dopadů na obyvatele, bezpečnostních rizik, ochrany populací netopýrů, hodnocení dopadů na krajinný ráz a posouzení dopadů na využití nemovitostí vlastníků v okolí záměrů budou předmětem navazujících řízení dle stavebního zákona a zvláštních předpisů. Argumenty o nedostatečnosti SEA, absenci terénních biologických posouzení, nesouladu s právními předpisy ČR i EU (zákonem č. 114/1992 Sb., směrnicemi o ptácích a stanovištích, směrnicí RED III, Aarhuskou úmluvou a principem předběžné opatrnosti dle čl. 191 SFEU) a o absenci variantního řešení včetně nulové varianty nejsou na úrovni Z2 ÚRP opodstatněny, neboť SEA a biologické posouzení vycházely z odborných podkladů přiměřených povaze a měřítku posuzované nadřazené územně plánovací dokumentace a vymezení akceleračních oblastí nepředstavuje přímé povolení záměrů, přičemž požadavek na využití brownfieldů byl na úrovni koncepce vyhodnocen. S ohledem na výsledky biologického posouzení a SEA byla AOV80 Ležky zmenšena; požadavek na vypuštění AOV80 Ležky z návrhu Z2 ÚRP proto není akceptován.

Poř. č.	Připomínkové místo	Číslo jednací	Článek	AO	Připomínka	Vyhodnocení
					• § 18 a § 19 – ochrana hodnot území • požadavek na udržitelný rozvoj Návrh představuje industrializaci volné krajiny **bez dostatečného odůvodnění**. **III. Nesoulad s právem Evropské unie** **1) Směrnice o ptácích (2009/147/ES) a o stanovištích (92/43/EHS)** • nelze vyloučit negativní vliv na chráněné druhy • chybí dostatečné biologické podklady **Rozpor** s požadavkem vyloučení významného vlivu. **2) Směrnice EIA (2011/92/EU)** • nedostatečné zapojení veřejnosti • nedostatečné vyhodnocení vlivů **3) Směrnice RED III (2023/2413)** nebyla doložena priorita využití: • zastavěných ploch • brownfieldů • technicky narušených území Vymezení ve volné krajině je **v rozporu s principem minimalizace dopadů**. **4) Princip předběžné opatrnosti (čl. 191 SFEU)** Politika Unie v oblasti životního prostředí přispívá k sledování následujících cílů: • zachování, ochrana a zlepšování kvality životního prostředí, • ochrana lidského zdraví, • uvážlivé a racionální využívání přírodních zdrojů, **5) Evropská úmluva o krajině (European Landscape Convention), ETS No. 176** • nedostatečná ochrana krajiny jako základní složky životního prostředí • ignorování charakteru území • nedostatečné zapojení veřejnosti do rozhodování o zásazích do krajiny **6) Aarhuská úmluva (Convention on Access to Information, Public Participation in Decision making and Access to Justice in Environmental Matters), 1998** • omezení práva veřejnosti na informace • omezení účasti veřejnosti na rozhodovacích procesech (pouze formální zapojení) • omezení práva veřejnosti na přístup k právní ochraně v záležitostech životního prostředí **IV. Nedostatky SEA a podkladů** • absence terénních biologických průzkumů • práce pouze s mapovými podklady (nedostatečné) • chybí reálná data o výskytu druhů • variantní řešení • posouzení vlivu na zdraví Bez těchto podkladů **nelze učinit kvalifikovaný závěr**. **V. Narušení krajiny a životního prostředí** Navržené řešení povede k: • zásadní změně krajinného rázu • narušení horizontů a dálkových pohledů	

Poř. č.	Připomínkové místo	Číslo jednací	Článek	AO	Připomínka	Vyhodnocení
					• vzniku bariér v krajině • narušení ekologické konektivity • znehodnocení zemědělské půdy • zničení migračních tras živočichů Výška staveb (200 m a vyšší) **znamená nadregionální dopad**. **VI. Dopady na obyvatele** Návrh nedostatečně řeší negativní vliv na obyvatele: • hluk a nízkofrekvenční hluk • stroboskopický efekt • světelné zatížení • kvalitu bydlení • hodnotu nemovitostí Dopady na obyvatele představují silná zdravotní rizika, která jsou na základě mnohých studií již prokázána. Dokumentace těchto vlivů není vůbec zahrnuta a člověk a jeho životní prostor je nedostatečně respektován a už vůbec ne chráněn. Tyto **vlivy nejsou řádně vyhodnoceny a podceněny**. **VII. Kumulativní a systémové dopady** Není řešeno: • souběžné působení více projektů • celkové zatížení území • únosnost krajiny Hrozí **nevratná degradace území**. **VIII. Absence variantního řešení** Není doloženo, že byly posuzovány jiné lokality a méně konfliktní varianty, jedná se o porušení základního principu plánování. Nebyla rovněž posouzena tzv. nulová varianta (varianta 0), tedy stav území před realizací záměru, což znemožňuje objektivní hodnocení dopadů. **IX. Hlavní požadavek** Požaduji: 1) **Vyřazení výše uvedené akcelerační oblasti z návrhu** nebo 2) Zároveň (pro případ, že nebude tomuto požadavku vyhověno) **požaduji, aby návrh změny č. 2 ÚRP ČR nebyl v této části schválen a byl vrácen k zásadnímu přepracování**, a to zejména po doplnění: • posouzení vlivu na lokality Natura 2000 dle čl. 6 odst. 3 směrnice 92/43/EHS • dostatečný biologický průzkumu odpovídající metodikám MŽP v různých ročních obdobích • hodnocení vlivu na populace netopýrů • posouzení kumulativních vlivů v širším území • hodnocení dopadů na krajinný ráz • hodnocení dopadů na využití nemovitostí vlastníků v dosahu navrhovaných 500 m od obytné zástavby a přímý dopad vymezení AO na výkon vlastnických práv těchto vlastníků,včetně uvedení metodiky, na základě které se určuje vzdálenost od zastavěného území • zdůvodnění nevyužití brownfieldů a narušených území uvedených v Národní databázi brownfieldů Do doby doplnění těchto podkladů nelze území považovat za způsobilé pro vymezení akcelerační oblasti.	

Poř. č.	Připomínkové místo	Číslo jednací	Článek	AO	Připomínka	Vyhodnocení
					Podané připomínky jsou blanketní, podatel si vymezuje právo připomínky doplnit ve lhůtě 15 dnů ode dne veřejného projednání. **X. Závěr** Návrh v předložené podobě není dostatečně odůvodněný, není podložen odbornými daty, je v rozporu s právními předpisy ČR i EU a může mít závažné dopady na krajinu, životní prostředí i obyvatele, proto požaduji především vyřazení Územního opatření k AOV80 z návrhu Změny č. 2 Územního rozvojového plánu ČR. Žádám též o zásadní vyřešení rozporu mezi návrhem změny č. 2 Územního rozvojového plánu ČR a realizací větrných elektráren ve volné i obydlené krajině a její již mnoha studiemi prokázanou škodlivostí pro přírodu a lidi zde žijící. Technologii větrných elektráren považuji za nebezpečnou, život ohrožující, zásadně narušující bezpečnost okolního prostoru. Zařízení jsou neefektivní, agresivní a silně destruktivní – s definitivním dopadem zničené přírody pro další generace. **Návrh je dle mého názoru v rozporu s ústavou České republiky.** Pro případ, že tomuto požadavku nebude vyhověno, požaduji zásadní přepracování Návrhu Změny č. 2 ÚRP ČR tak, aby byl v souladu s právními předpisy a byly řádně vyhodnoceny jeho dopady. Žádám, aby tato připomínka byla řádně vypořádána v souladu se zákonem a aby bylo uvedeno konkrétní odůvodnění přijatého řešení.	
1459.	Koumar Miroslav	MMR-35287-2026-81	99cu	AOV38	Věc: **PŘIPOMÍNKA K NÁVRHU ZMĚNY Č. 2 ÚZEMNÍHO ROZVOJOVÉHO PLÁNU ČR (§ 97 zák. č. 283/2021 Sb., stavební zákon)** **PŘIPOMÍNKY K VYHODNOCENÍ VLIVŮ NÁVRHU ZMĚNY Č. 2 ÚZEMNÍHO ROZVOJOVÉHO PLÁNU NA UDRŽITELNÝ ROZVOJ ÚZEMÍ** **PŘIPOMÍNKY K NÁVRHŮM JEDNOTLIVÝCH ÚZEMNÍCH OPATŘENÍ K AKCELERAČNÍM OBLASTEM VYMEZENÝM V NÁVRHU ZMĚNY Č. 2 ÚZEMNÍHO ROZVOJOVÉHO PLÁNU** **I. Úvod** V souladu s možností uplatnit připomínky k návrhu Změny č. 2 Územního rozvojového plánu ČR (ÚRP ČR), podávám připomínku k vymezení akcelerační oblasti pro rozvoj výroby energie z větrné energie a rozvoj výroby energie z energie slunečního záření. Územní opatření k **AOV38** **Vymezení území dotčeného připomínkami v Jihomoravském kraji:** • k.ú. 613011 Jeneč v obci Brt'ov-Jeneč (správní obvod obce s rozšířenou působností, dále jen „ORP", Blansko) • k.ú. 616010 Bukovice u Rohozce v obci Bukovice • k.ú. 739511 Rašov v obci Rašov • k.ú. 740454 Rohozec u Tišnova v obci Rohozec • k.ú. 762377 Šerkovice v obci Šerkovice • k.ú. 774634 Unín v obci Unín • k.ú. 792918 Zhoř u Rohozce v obci Zhoř (správní obvod ORP Tišnov) a současně na širší území, které může být navrženým řešením přímo či nepřímo ovlivněno. **Připomínku podávám:** • jako osoba žijící v dotčeném území • jako vlastník nemovitosti v dotčeném území	**Akceptováno.** Akcelerační oblast AOV38 – Rohozec byla vypuštěna.

Poř. č.	Připomínkové místo	Číslo jednací	Článek	AO	Připomínka	Vyhodnocení
					• jako osoba, která může být dotčena dopady návrhu (např. z hlediska krajiny, životního prostředí či kvality života) • hospodařím na půdě Jedná se o území s významnými krajinnými, přírodními a obytnými hodnotami, které nejsou návrhem dostatečně respektovány. Dopad návrhu na mou osobu spočívá v tom, že: moje půda je v blízkosti VTE a bude to mít vliv negativní. S návrhem týkajícím se Územního opatření k AOV38 **nesouhlasím** a požaduji jeho **vyřazení nebo zásadní přepracování**, neboť vykazuje závažné nedostatky z hlediska zákonnosti, ochrany životního prostředí i dopadů na obyvatele v dané oblasti. **II. Zákonnost a nesoulad s právními předpisy ČR** **1) Rozpor se zákonem č. 500/2004 Sb., správní řád** • § 3 – nebyl zjištěn stav bez důvodných pochybností • § 68 – nedostatečné odůvodnění Návrh **je nepřezkoumatelný**, protože neobsahuje konkrétní podklady pro dané území. **2) Rozpor se zákonem č. 100/2001 Sb. (EIA/SEA),** chybí posouzení: • kumulativních vlivů • variantního řešení • konkrétních dopadů na území Dokumentace SEA **je neúplná a věcně nedostatečná**. **3) Rozpor se zákonem č. 114/1992 Sb. (ochrana přírody a krajiny)** • ohrožení krajinného rázu (§ 12) • narušení ekologické stability • zásah do biotopů a migračních tras **4) Rozpor se stavebním zákonem** • § 18 a § 19 – ochrana hodnot území • požadavek na udržitelný rozvoj Návrh představuje industrializaci volné krajiny **bez dostatečného odůvodnění**. **III. Nesoulad s právem Evropské unie** **1) Směrnice o ptácích (2009/147/ES) a o stanovištích (92/43/EHS)** • nelze vyloučit negativní vliv na chráněné druhy • chybí dostatečné biologické podklady **Rozpor** s požadavkem vyloučení významného vlivu. **2) Směrnice EIA (2011/92/EU)** • nedostatečné zapojení veřejnosti • nedostatečné vyhodnocení vlivů **3) Směrnice RED III (2023/2413)** nebyla doložena priorita využití: • zastavěných ploch • brownfieldů • technicky narušených území	

Poř. č.	Připomínkové místo	Číslo jednací	Článek	AO	Připomínka	Vyhodnocení
					Vymezení ve volné krajině je **v rozporu s principem minimalizace dopadů**. **4) Princip předběžné opatrnosti (čl. 191 SFEU)** Politika Unie v oblasti životního prostředí přispívá k sledování následujících cílů: • zachování, ochrana a zlepšování kvality životního prostředí, • ochrana lidského zdraví, • uvážlivé a racionální využívání přírodních zdrojů, **5) Evropská úmluva o krajině (European Landscape Convention), ETS No. 176** • nedostatečná ochrana krajiny jako základní složky životního prostředí • ignorování charakteru území • nedostatečné zapojení veřejnosti do rozhodování o zásazích do krajiny **6) Aarhuská úmluva (Convention on Access to Information, Public Participation in Decision making and Access to Justice in Environmental Matters), 1998** • omezení práva veřejnosti na informace • omezení účasti veřejnosti na rozhodovacích procesech (pouze formální zapojení) • omezení práva veřejnosti na přístup k právní ochraně v záležitostech životního prostředí **IV. Nedostatky SEA a podkladů** • absence terénních biologických průzkumů • práce pouze s mapovými podklady (nedostatečné) • chybí reálná data o výskytu druhů • variantní řešení • posouzení vlivu na zdraví Bez těchto podkladů **nelze učinit kvalifikovaný závěr**. **V. Odborné nedostatky vymezení AOV38** **V.1 Kolize s bezpečností leteckého provozu a plochou pro SLZ** Navržená oblast AOV38 vykazuje přímý geografický a výškový střet s aktivně využívanou plochou pro sportovní létající zařízení (SLZ) Brt'ov-Jeneč. AO zasahuje do koridoru provádění jižního letištního okruhu. Umístěni výškových staveb v tomto prostoru představuje nepřijatelné bezpečnostní riziko pro letový provoz a je v přímém rozponu se stávajícím využitím vzdušného prostoru v dané lokalitě • Absence nezbytných odborných stanovisek (k vymezeni AO zcela chybí nebo nebylo veřejnosti předloženo vyjádření klíčových instituci hájících bezpečnost vzdušného prostoru – Úřadu pro civilní letectví, Řízení letového provozu a Provozovatele plochy pro SLZ Brťov – Jeneč). Absence těchto podkladů činí návrh v části AOV38 nepřezkoumatelným a v rozporu se zásadou zjištění stavu věci bez důvodných pochybností. **V.2 Ohrožení Přírodní památky (PP) Svídovec a biodiverzity území** Navržená oblast AOV38 se nachází v přímém vizuálním a ekologickém kontaktu s Přírodní památkou (PP) Svídovec. Přestože se akcelerační oblast s chráněným územím plošně nepřekrývá, její realizace představuje nepřípustné riziko pro předměty ochrany PP Svídovec v důsledku kumulativních a synergických vlivů, které zasahují do širšího okolí bez ohledu na formální hranice chráněného území: • **Zásah do hydrogeologie a vodního režimu:** ymezená akcelerační oblast AOV38 a PP Svídovec tvoří z hlediska geomorfologie a hydrologie jeden funkční celek v rámci povodí potoka Lubě (č. h. p. 4-15-02-054). Vzhledem k masivnímu charakteru základových konstrukcí VTE (stovky tun betonu a ocel zasahující do hloubky podloží) existuje důvodné riziko narušení puklinových systémů	

Poř. č.	Připomínkové místo	Číslo jednací	Článek	AO	Připomínka	Vyhodnocení
					podzemních vod. Tato změna může vést k destabilizaci vlhkostních poměrů v PP Svídovec, na které je existenčně vázána vzácná flóra (např. Botrychium lunaria). Dokumentace SEA zcela postrádá odborné posouzeni těchto hydrologických vazeb, což činí návrh v této části nepřezkoumatelným. • **Ohrožení vzácné flóry a změna mikroklimatu:** Existence unikátních vápnomilných společenstev PP Svídovec, zejména kriticky citlivé vratičky měsíční (Botrychium lunaria), medovníku meduňkolistého, vemeníku dvoulistého a lilie zlatohlavé, je přímo závislá na stabilním mikroklimatu lokality. Turbulence a míchání vzdušných mas rotory VTE o výšce 185 m v dosahu chráněného území způsobují zvýšený výpar a změny teploty přízemních vrstev vzduchu. Tyto mikroklimatické anomálie mohou vést k vysušování stanovišť" a degradaci vzácných fytocenóz. Předložená dokumentace SEA zcela postrádá expertní posouzení vlivu těchto změn na konkrétní předměty ochrany PP, což činí návrh v této části neodborným a neúplným. • **Vliv na chráněnou faunu (netopýři a hmyz):** Umístěni výškových staveb o celkové výšce 185 m do území, které je s PP Svídovec úzce ekologicky propojeno, představuje potenciální riziko zvýšené mortality chráněných druhů letounů (netopýrů) v důsledku barotrauma. Vzhledem k tomu, že PP Svídovec plní funkci klíčového úkrytu (refugia) a okolní plochy v AOV38 slouží jako nezbytný potravní biotop, lze důvodně předpokládat negativní ovlivnění životního cyklu dotčených populací a vznik bariérového efektu pro ptactvo a hmyz. Dokumentace SEA tato rizika a funkční ekosystémové vazby v krajině zcela opomíjí a nepředkládá relevantní odborné podklady, které by tato rizika mohly spolehlivě vyvrátit. • **Narušení krajinného rázu a integrity území:** Návrh nerespektuje vizuální integritu dominanty PP Svídovec. Vztyčeni průmyslových objektů o výšce 185 m v bezprostředním pohledovém horizontu této přírodní památky drasticky znehodnocuje její estetický a krajinotvorný význam. Vzhledem k extrémnímu výškovému parametru staveb dochází k narušení krajinného rázu v celém dotčeném území, přičemž vzdálenost jednotek kilometrů je pro eliminaci tohoto negativního vizuálního ovlivnění zcela nedostatečná. Dokumentace SEA tato rizika a funkční ekosystémové vazby v krajině zcela opomíjí a nepředkládá relevantní odborné podklady, které by tato rizika mohly spolehlivě vyvrátit. Vzhledem k absenci relevantních odborných podkladů k výše uvedeným bodům nelze v této fázi učinit kvalifikovaný závěr o přijatelnosti lokality AOV38. **V.3 Rozpor vymezeni s ochranou dálkového migračního koridoru:** Návrh textové části Opatření obecné povahy (OOP) stanovuje jako závaznou podmínku, že záměry OZE budou umíst'ovány mimo plochy a koridory územního systému ekologické stability a mimo regionální a nadregionální biokoridory. Navržené plošné vymezeni akcelerační oblasti AOV38 Rohozec je však s touto vlastní podmínkou v přímém věcném rozporu, neboť do své plochy zahrnuje a přímo protíná zákonem chráněný dálkový migrační koridor. Předpoklad, že funkčnost koridoru lze zachovat pouhou lokalizaci paty stožárů mimo jeho osu, je z odborného hlediska neudržitelný. Vzhledem k celkovým parametrům VTE (výška 185 m) a jejich kumulativnímu akustickému a vizuálnímu vlivu může dojit k faktickému zablokování migrační prostupnosti a znehodnoceni celého segmentu DMK. Vymezení akcelerační oblasti v takto definovaném střetu s dálkovým migračním koridorem zakládá vnitřní rozpor v návrhu OOP, pročež nelze bez doplňujících odborných studií učinit kvalifikovaný závěr o přijatelnosti lokality.	

Poř. č.	Připomínkové místo	Číslo jednací	Článek	AO	Připomínka	Vyhodnocení
					V.4 Ohroženi funkčnosti Obory Střela: Navržená oblast AOV38 se nachází v bezprostřední blízkosti (cca 600 m) trvale oploceného areálu Obory Střela, sloužícího k intenzivnímu chovu mufloni a daňčí zvěře. Vzhledem k tomu, že zvěř v uzavřené oboře nemá možnost přirozeného úniku před hlukem, infrazvukem a stroboskopickým efektem rotorů, představuje provoz VTE o výšce 185 m extrémní biologickou zátěž a riziko chronického stresu chovaných populací. Umístění takto rozměrných staveb vedle chovného areálu přímo znehodnocuje dlouhodobý hospodářský záměr a investice do správy tohoto území. Absence vyhodnocení vlivů na toto specifické hospodařeni v krajině a pohodu zvířat (welfare) znemožňuje objektivní posouzení přijatelnosti záměru. **V.5 Ohrožení ptactva a jeho migračních tras:** Vymezené území AOV38 a přilehlá PP Svídovec tvoří funkční celek, který je domovem řady chráněných druhů ptactva, pro které větrné elektrárny představuji přímé ohrožení kolizemi s rotory i nepřímé riziko v podobě ztráty biotopu. V tomto území je potvrzen výskyt a hnízděni druhů s velkým akčním rádiem, jako je včelojed lesní, luňák červený nebo čáp černý, pro které představují rotory o výšce 185 m v otevřené krajině fatální riziko při lovu. Okolní smíšené a listnaté lesy jsou zároveň klíčovým hnízdním biotopem silně ohroženého krutihlava obecného (Jynx torquilla) a lejska bělokrkého (Ficedula albicollis). Pro tyto lesní druhy představuje provoz VTE v bezprostřední blízkosti porostů trvalý rušivý faktor v podobě hluku a vizuálního smogu, který může vést k opuštění hnízdišť. Celá oblast navíc slouží jako lokální tahová cesta ptactva a vznik “stěny" z větrných elektráren nutí ptáky tyto trasy měnit, což zvyšuje jejich energetický výdej a stres. V předložené dokumentaci SEA zcela chybí relevantní terénní ornitologický průzkum, který by vyhodnotil sezónní výskyt a hustotu přeletů těchto druhů přes vymezené území. Bez těchto odborných podkladů nelze učinit kvalifikovaný závěr o přijatelnosti záměru. **V.6 Ohrožení povrchových vod a hydrologického režimu území:** Vymezené území AOV38 představuje významnou plochu pro zadržování vody v krajině, která může přímo ovlivňovat hydrologickou stabilitu povodí řek Lubě a Lomničky. výstavba větrných elektráren a doprovodné technické infrastruktury (příjezdové komunikace pro těžkou techniku, rozsáhlé manipulační a montážní plochy) může vést k plošnému záboru a silnému zhutnění půdy. Tento zásah může snižovat přirozenou schopnost území vsakovat srážkovou vodu a zvyšovat koeficient povrchového odtoku. Zrychlený odtok z takto rozsáhlých zpevněných ploch představuje riziko pro koryta obou zmíněných toků, kde může docházet k nárazovému přetíženi jejich kapacity, zvýšené erozi a následnému zhoršení kvality vody v níže položených obcích. Zásadní riziko představuje již samotná fáze výstavby, kdy při rozsáhlých zemních pracích a zakládání patek v citlivém vápencovém podloží může dojit k narušení či znečištění kolektorů podzemních vod. Přítomnost těžké stavební mechanizace a manipulace s provozními hmotami a betonovými směsmi v blízkosti PP Svídovec představuje riziko úniku látek, které se v tomto typu propustného podloží mohou šířit velmi rychle. Dokumentace nedostatečně vyhodnocuje rizika spojená s přítomností technologických náplní (oleje, chladicí kapaliny) a zcela opomíjí krizové scénáře pro případ technické havárie či požáru, které by v této lokalitě mohly vést k ohrožení zdrojů podzemních vod. Vzhledem k absenci odborného hydrologického posouzení vlivu výstavby i provozu na odtokové poměry a čistotu vod v dotčeném území nelze učinit kvalifikovaný závěr o přijatelnosti záměru. **V.7 Rozpor s prioritami umisťování OZE (Směrnice RED III a zákon č. 183/2006 Sb. I 283/2021 Sb.)** Navržené vymezení oblasti AOV38 je v přímém rozporu s evropskou směrnicí RED III (2023/2413) a její probíhající transpozici do českého právního řádu (zejména v souvislosti se zákonem č. 458/2000 Sb., energetický zákon, a stavebním zákonem). Tato legislativa jasně definuje, že pro rozvoj obnovitelných	

Poř. č.	Připomínkové místo	Číslo jednací	Článek	AO	Připomínka	Vyhodnocení
					zdrojů mají být prioritně využívány tzv. „akcelerační zóny“, které jsou umisťovány na ekologicky zasažené plochy (brownfieldy, plochy u dálnic, průmyslové areály, degradované plochy). Lokalita AOV38 však sestává z dosud neporušených travnatých ploch, zemědělské půdy a především rozsáhlých lesních porostů. Umístění větrných elektráren do těchto biologicky cenných lokalit je v zásadním rozporu s principem prioritního využívání antropogenně ovlivněných ploch. V dokumentaci není uvedena informace o konkrétním rozsahu (v hektarech) nezbytného trvalého i dočasného odlesnění. Instalace moderních větrných elektráren vyžaduje vybudování extrémně širokých a zpevněných příjezdových koridorů pro nadrozměrnou techniku, stejně jako rozsáhlých manipulačních ploch. Plošné kácení lesů v této lokalitě může mít devastující dopady na stabilitu krajiny, které dokumentace dostatečně nereflektuje. Konkrétně může dojít k: • **Destrukci lesního mikroklimatu:** Vznik technických koridorů v souvislých lesních celcích narušuje přirozené migrační trasy a životní prostor lesní zvěře. • **Fragmentaci biotopů:** Vznik technických koridorů v souvislých lesních celcích narušuje přirozené migrační trasy a životní prostor lesní zvěře. • **Trvalé ztrátě biodiverzity:** Odstranění vzrostlých porostů představuje ztrátu, kterou nelze plnohodnotně kompenzovat náhradní výsadbou v jiné lokalitě z důvodu odlišných stanovištních podmínek Vzhledem k tomu, že dokumentace nekvantifikuje rozsah kácení ani nevyhodnocuje jeho sekundární vlivy na stabilitu lesních ekosystémů, nelze považovat záměr za dostatečně posouzený a přípustný. **V.8 Hraniční vzdálenost akcelerační zóny od obytné zástavby** Vzdálenost vymezené akcelerační zóny od obytné zástavby v obci Rohozec (cca 550-600 m) je na samotné hranici českého zákonného minima. Tato hodnota je v rozporu s preventivními odstupy v zahraniční legislativě, například s německým předpisem TA Lärm a navazujícími směrnicemi spolkových zemí, které pro obdobně hlučné provozy vyžaduji odstup minimálně 1 000 m od obytné zástavby. Takto těsné umístění zakládá riziko negativních dopadů na fyzické i psychické zdraví. Navržené vymezení AO se jeví jako rozporuplné z hlediska prevence ochrany veřejného zdraví a dostatečného posouzení všech rizik záměru. **V.9 Absence výrazného větrného potenciálu a průměrná až nízká efektivita lokality** Vymezení akcelerační oblasti AOV38 postrádá odborné opodstatnění z hlediska energetické výtěžnosti. Dle oficiální **mapy průměrné rychlosti větru ve výšce 100 m n. p.** (vydané VÚK), která sloužila jako jeden z podkladů pro stanovení AO, vykazuje lokalita Rohozec a okolí pouze **průměrné až mírně podprůměrné hodnoty**. V rámci České republiky existuje značné množství větrnějších lokalit, které by měly být prioritizovány před touto přírodně a krajinně cennou oblasti. Nižší potenciál potvrzuje i globální atlas **NEWA**, podle kterého je hustota větrné energie v AOV38 nižší než v jiných částech kraje i ČR. Umístění 185 m vysokých staveb do oblasti s nižší efektivitou je v rozporu s principem **přiměřenosti zásahu** a hospodárného využívání území. Plánovaná industrializace krajiny a rozsáhlé kácení lesů zde nepřináší odpovídající energetický benefit, který by vyvážil nevratné ekologické škody. **<u>VI. Narušení krajiny a životního prostředí</u>** Navržené řešení povede k: • zásadní změně krajinného rázu • narušení horizontů a dálkových pohledů • vzniku bariér v krajině • narušení ekologické konektivity • znehodnocení zemědělské půdy	

Poř. č.	Připomínkové místo	Číslo jednací	Článek	AO	Připomínka	Vyhodnocení
					• zničení migračních tras živočichů Výška staveb 180 m vysokých staveb znamená nadregionální dopad. **<u>VII. Dopady na obyvatele</u>** Návrh nedostatečně řeší negativní vliv na: • hluk a nízkofrekvenční hluk • stroboskopický efekt • světelné zatížení • kvalitu bydlení • hodnotu nemovitostí Tyto **vlivy nejsou řádně vyhodnoceny**. **<u>VIII. Kumulativní a systémové dopady</u>** Není řešeno: • souběžné působení více projektů • celkové zatížení území • únosnost krajiny Hrozí **nevratná degradace území**. **<u>IX. Absence variantního řešení</u>** Není doloženo, že byly posuzovány jiné lokality a méně konfliktní varianty, jedná se o porušení základního principu plánování. Nebyla rovněž posouzena tzv. nulová varianta (varianta 0), tedy stav území před realizací záměru, což znemožňuje objektivní hodnocení dopadů. **<u>X. Vyloučení EIA a nedostatečné posouzení vlivů</u>** Navržené vymezení akceleračních oblastí má zásadní dopad i z hlediska následného povolování záměrů, neboť v těchto oblastech dochází k omezeni, resp. vyloučení standardního posuzováni vlivů na životní prostředí (EIA). O to vyšší nároky musí být kladeny na kvalitu, úplnost a konkrétnost podkladů a vyhodnocení vlivů na životní prostředí již na úrovni tohoto návrhu, neboť územní opatřeni dle ZOZE nemůže plnohodnotně nahradit individuální posouzení konkrétních záměrů. Předložený návrh však tyto požadavky nenaplňuje, zejména postrádá dostatečné vyhodnocení konkrétních lokálních dopadů, kumulativních vlivů více záměrů v území a jejich dopadů na krajinný ráz, obytné prostředí a veřejné zdraví. **<u>XI. Hlavní požadavek</u>** Požaduji: 1) **Vyřazení výše uvedené akcelerační oblasti z návrhu** nebo 2) Zároveň (pro případ, že nebude tomuto požadavku vyhověno) **požaduji, aby návrh změny č. 2 ÚRP ČR nebyl v této části schválen a byl vrácen k zásadnímu přepracování**, a to zejména po doplnění: • **Odborného hydrogeologického a hydrologického posouzení**, které vyhodnotí vliv základových konstrukcí a zemních prací na vápencové podloží, režim podzemních vod a odtokové poměry v povodí toků Lubě a Lomnička.	

Poř. č.	Připomínkové místo	Číslo jednací	Článek	AO	Připomínka	Vyhodnocení
					• **Kvantifikace rozsahu odlesněni (v ha) a posouzení vlivu kácení na mikroklima a stabilitu ekosystému;** zároveň požaduji zdůvodnění přípustnosti zásahu do lesních celků, který je v přímém rozporu s prioritami umist'ování OZE dle směrnice RED III (upřednostňování antropogenně ovlivněných ploch před volnou krajinou a lesy). • **Závazného stanoviska Úřadu pro civilní letectví a ŘLP**, které prověří přímou kolizi s letištěm Brt'ov-Jeneč a bezpečnostními zónami letového provozu. • **Biologického posouzení vlivu na Oboru Střela**, zejména s ohledem na welfare chované zvěře, akustický tlak a stroboskopický efekt v uzavřeném areálu. • **Terénního biologického a ornitologického průzkumu** (minimálně ve dvou vegetačních obdobích), se zaměřením na předměty ochrany PP Svídovec a hnízdiště kriticky ohrožených druhů. • **Specifického hodnocení vlivu na populace netopýrů**, zejména s ohledem na riziko mortality v důsledku barotraumatu a narušení potravních biotopů. • **Posouzení kumulativních vlivů v širším území**, které vyhodnotí souběžné působení více projektů a celkovou únosnost krajiny z hlediska ekologické stability. • **Expertízy o zachování funkčnosti dálkového migračního koridoru velké zvěře**, která prokáže, že nedojde k bariérovému efektu a vytlačení zvěře z území v důsledku provozního hluku a vizuálního smogu VTE. • **Posouzení vlivu na krajinný ráz prostřednictvím fotovizualizací** z klíčových dominant (Květnice, Klucanina, rozhledna Babylon) a hodnocení zásahu do dálkových pohledů. • **Právní a ekonomické analýzy dopadů na hodnotu nemovitostí a výkon vlastnických práv dotčených osob**, včetně jasného určeni odpovědnosti za vzniklou škodu při znehodnocení majetku. • **Zpracování odborné hlukové studie a posouzeni vlivu na veřejné zdraví pro konkrétní vzdálenost 500-600 m** od obytné zástavby obce Rohozec. Tato studie má prokázat dodržení hygienických limitů pro hluk a nízkofrekvenční infrazvuk u takto extrémně krátké odstupové vzdálenosti. • **Posouzení stroboskopického efektu (míhání stínů)** pro nejbližší obytné objekty od vymezené AO. Vzhledem k extrémně nízké odstupové vzdálenosti (cca 500-600 m) a výšce staveb 185 m požaduji konkrétní výpočet předpokládaného počtu hodin expozice za rok a maximální délky trvání v minutách za den pro jednotlivé dotčené nemovitosti. Dokumentace by měla prokázat, jakým způsobem bude zajištěno nepřekročení limitů stanovených v textové části Opatření obecné povahy. • **Odůvodnění stanoveni minimální odstupové vzdálenosti**, včetně vysvětlení, proč nebyl v rámci principu předběžné opatrnosti zvolen bezpečnější odstup od zastavěného území obce, který by eliminoval riziko ohrožení fyzického a psychického zdraví obyvatel. • **Doložení srovnávací analýzy energetické výtěžnosti a větrného potenciálu**, která na základě dat VÚK a atlasu Newa objektivně prokáže efektivitu záměru v AOV38 ve srovnání s jinými lokalitami v ČR; požaduji zdůvodnění výběru této oblasti na úkor větrnějších či méně environmentálně konfliktních území s obdobnou větrností. • **Provedení testu přiměřenosti zásahu**, který vyhodnotí, zda předpokládaný (nízký) energetický přínos v této lokalitě skutečně vyvažuje nevratné ekologické škody v podobě kácení lesů, záborů půdy a narušení krajinného rázu. • **Doložení analýzy alternativ**, která prokáže reálné vyhledáváni a upřednostnění ploch v Národní databázi brownfieldů před dosud neporušeným přírodním prostředím. Do doby doplnění těchto podkladů nelze území považovat za způsobilé pro vymezení akcelerační oblasti. Podané připomínky jsou blanketní, podatel si vymezuje právo připomínky doplnit ve lhůtě 15 dnů ode dne veřejného projednání. **<u>XII. Závěr</u>** Návrh v předložené podobě není dostatečně odůvodněný, není podložen odbornými daty, je v rozporu s právními předpisy ČR i EU a může mít závažné dopady na krajinu, životní prostředí i obyvatele, proto požaduji především vyřazení Územního opatření k AOV38 z návrhu Změny č. 2 Územního rozvojového plánu ČR.	

Poř. č.	Připomínkové místo	Číslo jednací	Článek	AO	Připomínka	Vyhodnocení
					Pro případ, že tomuto požadavku nebude vyhověno, požaduji zásadní přepracování Návrhu Změny č. 2 ÚRP ČR tak, aby byl v souladu s právními předpisy a byly řádně vyhodnoceny jeho dopady. Žádám, aby tato připomínka byla řádně vypořádána v souladu se zákonem a aby bylo uvedeno konkrétní odůvodnění přijatého řešení.	
1460.	Sedlák Miroslav	MMR-35288-2026-81	99czzs	AOV98	Věc: **PŘIPOMÍNKAK NÁVRHU ZMĚNY Č. 2 ÚZEMNÍHO ROZVOJOVÉHO PLÁNU ČR (§ 97 zák. č. 283/2021 Sb., stavební zákon)** **PŘIPOMÍNKY K VYHODNOCENÍ VLIVŮ NÁVRHU ZMĚNY Č. 2 ÚZEMNÍHO ROZVOJOVÉHO PLÁNU NA UDRŽITELNÝ ROZVOJ ÚZEMÍ** **PŘIPOMÍNKY K NÁVRHŮM JEDNOTLIVÝCH ÚZEMNÍCH OPATŘENÍ K AKCELERAČNÍM OBLASTEM VYMEZENÝM V NÁVRHU ZMĚNY Č. 2 ÚZEMNÍHO ROZVOJOVÉHO PLÁNU** **I. Úvod** V souladu s možností uplatnit připomínky k návrhu Změny č. 2 Územního rozvojového plánu ČR (ÚRP ČR), podávám připomínku k vymezení akcelerační oblasti pro rozvoj výroby energie z větrné energie a rozvoj výroby energie z energie slunečního záření. **Vymezení území dotčeného připomínkami: obec Dřínov, katastrální území 633 101, kraj Zlínský** Územní opatření k **AOV98** a současně na širší území, které může být navrženým řešením přímo či nepřímo ovlivněno. **Připomínku podávám:** • jako osoba žijící v dotčeném území • jako vlastník nemovitosti v dotčeném území • jako osoba, která může být dotčena dopady návrhu (např. z hlediska krajiny, životního prostředí či kvality života) Jedná se o území s významnými krajinnými, přírodními a obytnými hodnotami, které nejsou návrhem dostatečně respektovány. Dopad návrhu na mou osobu spočívá v tom, že: zničení přírody, pokles ceny nemovitosti S návrhem týkajícím se Územního opatření k **AOV98 nesouhlasím** a požaduji jeho **vyřazení nebo zásadní přepracování**, neboť vykazuje závažné nedostatky z hlediska zákonnosti, ochrany životního prostředí i dopadů na obyvatele v dané oblasti. **II. Zákonnost a nesoulad s právními předpisy ČR** **1) Rozpor se zákonem č. 500/2004 Sb., správní řád** • § 3 – nebyl zjištěn stav bez důvodných pochybností • § 68 – nedostatečné odůvodnění Návrh **je nepřezkoumatelný**, protože neobsahuje konkrétní podklady pro dané území. **2) Rozpor se zákonem č. 100/2001 Sb. (EIA/SEA),** chybí posouzení: • kumulativních vlivů • variantního řešení • konkrétních dopadů na území Dokumentace SEA **je neúplná a věcně nedostatečná**.	**Akceptováno.** Akcelerační oblast AOV98 – Tetětice byla vypuštěna.

Poř. č.	Připomínkové místo	Číslo jednací	Článek	AO	Připomínka	Vyhodnocení
					3) Rozpor se zákonem č. 114/1992 Sb. (ochrana přírody a krajiny) • ohrožení krajinného rázu (§ 12) • narušení ekologické stability • zásah do biotopů a migračních tras **4) Rozpor se stavebním zákonem** • § 18 a § 19 – ochrana hodnot území • požadavek na udržitelný rozvoj Návrh představuje industrializaci volné krajiny **bez dostatečného odůvodnění**. **III. Nesoulad s právem Evropské unie** **1) Směrnice o ptácích (2009/147/ES) a o stanovištích (92/43/EHS)** • nelze vyloučit negativní vliv na chráněné druhy • chybí dostatečné biologické podklady **Rozpor** s požadavkem vyloučení významného vlivu. **2) Směrnice EIA (2011/92/EU)** • nedostatečné zapojení veřejnosti • nedostatečné vyhodnocení vlivů **3) Směrnice RED III (2023/2413)** nebyla doložena priorita využití: • zastavěných ploch • brownfieldů • technicky narušených území Vymezení ve volné krajině je **v rozporu s principem minimalizace dopadů**. **4) Princip předběžné opatrnosti (čl. 191 SFEU)** Politika Unie v oblasti životního prostředí přispívá k sledování následujících cílů: • zachování, ochrana a zlepšování kvality životního prostředí, • ochrana lidského zdraví, • uvážlivé a racionální využívání přírodních zdrojů, **5) Evropská úmluva o krajině (European Landscape Convention), ETS No. 176** • nedostatečná ochrana krajiny jako základní složky životního prostředí • ignorování charakteru území • nedostatečné zapojení veřejnosti do rozhodování o zásazích do krajiny **6) Aarhuská úmluva (Convention on Access to Information, Public Participation in Decision making and Access to Justice in Environmental Matters), 1998** • omezení práva veřejnosti na informace • omezení účasti veřejnosti na rozhodovacích procesech (pouze formální zapojení) • omezení práva veřejnosti na přístup k právní ochraně v záležitostech životního prostředí **IV. Nedostatky SEA a podkladů** • absence terénních biologických průzkumů	

Poř. č.	Připomínkové místo	Číslo jednací	Článek	AO	Připomínka	Vyhodnocení
					• práce pouze s mapovými podklady (nedostatečné) • chybí reálná data o výskytu druhů • variantní řešení • posouzení vlivu na zdraví Bez těchto podkladů **nelze učinit kvalifikovaný závěr**. **V. Narušení krajiny a životního prostředí** Navržené řešení povede k: • zásadní změně krajinného rázu • narušení horizontů a dálkových pohledů • vzniku bariér v krajině • narušení ekologické konektivity • znehodnocení zemědělské půdy • zničení migračních tras živočichů Výška staveb (180 m a vyšší) **znamená nadregionální dopad**. **VI. Dopady na obyvatele** Návrh nedostatečně řeší negativní vliv na obyvatele: • hluk a nízkofrekvenční hluk • stroboskopický efekt • světelné zatížení • kvalitu bydlení • hodnotu nemovitostí Dopady na obyvatele představují silná zdravotní rizika, která jsou na základě mnohých studií již prokázána. Dokumentace těchto vlivů není vůbec zahrnuta a člověk a jeho životní prostor je nedostatečně respektován a už vůbec ne chráněn. Tyto **vlivy nejsou řádně vyhodnoceny**. **VII. Kumulativní a systémové dopady** Není řešeno: • souběžné působení více projektů • celkové zatížení území • únosnost krajiny Hrozí **nevratná degradace území**. **VIII. Absence variantního řešení** Není doloženo, že byly posuzovány jiné lokality a méně konfliktní varianty, jedná se o porušení základního principu plánování. Nebyla rovněž posouzena tzv. nulová varianta (varianta 0), tedy stav území před realizací záměru, což znemožňuje objektivní hodnocení dopadů. **IX. Vyloučení EIA a nedostatečné posouzení vlivů** Navržené vymezení akceleračních oblastí má zásadní dopad i z hlediska následného povolování záměrů, neboť v těchto oblastech dochází k omezeni, resp. vyloučení standardního posuzováni vlivů na životní prostředí (EIA). O to vyšší nároky musí být kladeny na kvalitu, úplnost a konkrétnost podkladů a vyhodnocení vlivů na životní prostředí již na úrovni tohoto návrhu, neboť územní opatřeni dle ZOZE nemůže plnohodnotně nahradit individuální posouzení konkrétních záměrů.	

Poř. č.	Připomínkové místo	Číslo jednací	Článek	AO	Připomínka	Vyhodnocení
					Předložený návrh však tyto požadavky nenaplňuje, zejména postrádá dostatečné vyhodnocení konkrétních lokálních dooadů, kumulativních vlivů více záměrů v území a ejich dopadů na krajinný ráz, obytné prostředí a veřejné zdraví. **X. Hlavní požadavek** Navrhuji: 1) **Vyřazení výše uvedené akcelerační oblasti z návrhu** nebo 2) Zároveň (pro případ, že nebude tomuto požadavku vyhověno) **požaduji, aby návrh změny č. 2 ÚRP ČR nebyl v této části schválen a byl vrácen k zásadnímu přepracování**, a to zejména po doplnění: • posouzení vlivu na lokality Natura 2000 dle čl. 6 odst. 3 směrnice 92/43/EHS • dostatečný biologický průzkumu odpovídající metodikám MŽP v různých ročních obdobích • hodnocení vlivu na populace netopýrů • posouzení kumulativních vlivů v širším území • hodnocení dopadů na krajinný ráz • hodnocení dopadů na využití nemovitostí vlastníků v dosahu navrhovaných 500 m od obytné zástavby a přímý dopad vymezení AO na výkon vlastnických práv těchto vlastníků,včetně uvedení metodiky, na základě které se určuje vzdálenost odzastavěného území • zdůvodnění nevyužití brownfieldů a narušených území uvedených v Národní databázi brownfieldů Do doby doplnění těchto podkladů nelze území považovat za způsobilé pro vymezení akcelerační oblasti. Podané připomínky jsou blanketní, podatel si vymezuje právo připomínky doplnit ve lhůtě 15 dnů ode dne veřejného projednání. **XI. Závěr** Návrh v předložené podobě není dostatečně odůvodněný, není podložen odbornými daty, je v rozporu s právními předpisy ČR i EU a může mít závažné dopady na krajinu, životní prostředí i obyvatele, proto požaduji především vyřazení Územního opatření k AOV98 z návrhu Změny č. 2 Územního rozvojového plánu ČR. Pro případ, že tomuto požadavku nebude vyhověno, požaduji zásadní přepracování Návrhu Změny č. 2 ÚRP ČR tak, aby byl v souladu s právními předpisy a byly řádně vyhodnoceny jeho dopady. Žádám, aby tato připomínka byla řádně vypořádána v souladu se zákonem a aby bylo uvedeno konkrétní odůvodnění přijatého řešení.	
1461.	Klepárník Jan	MMR-35289-2026-81	99cu	AOV38	Věc: **PŘIPOMÍNKA K NÁVRHU ZMĚNY Č. 2 ÚZEMNÍHO ROZVOJOVÉHO PLÁNU ČR (§ 97 zák. č. 283/2021 Sb., stavební zákon)** **PŘIPOMÍNKY K VYHODNOCENÍ VLIVŮ NÁVRHU ZMĚNY Č. 2 ÚZEMNÍHO ROZVOJOVÉHO PLÁNU NA UDRŽITELNÝ ROZVOJ ÚZEMÍ** **PŘIPOMÍNKY K NÁVRHŮM JEDNOTLIVÝCH ÚZEMNÍCH OPATŘENÍ K AKCELERAČNÍM OBLASTEM VYMEZENÝM V NÁVRHU ZMĚNY Č. 2 ÚZEMNÍHO ROZVOJOVÉHO PLÁNU** **I. Úvod** V souladu s možností uplatnit připomínky k návrhu Změny č. 2 Územního rozvojového plánu ČR (ÚRP ČR), podávám připomínku k vymezení akcelerační oblasti pro rozvoj výroby energie z větrné energie a rozvoj výroby energie z energie slunečního záření. Územní opatření k **AOV38**	**Akceptováno.** Akcelerační oblast AOV38 – Rohozec byla vypuštěna.

Poř. č.	Připomínkové místo	Číslo jednací	Článek	AO	Připomínka	Vyhodnocení
					Vymezení území dotčeného připomínkami v Jihomoravském kraji: • k.ú. 613011 Jeneč v obci Brt'ov-Jeneč (správní obvod obce s rozšířenou působností, dále jen „ORP", Blansko) • k.ú. 616010 Bukovice u Rohozce v obci Bukovice • k.ú. 739511 Rašov v obci Rašov • k.ú. 740454 Rohozec u Tišnova v obci Rohozec • k.ú. 762377 Šerkovice v obci Šerkovice • k.ú. 774634 Unín v obci Unín • k.ú. 792918 Zhoř u Rohozce v obci Zhoř (správní obvod ORP Tišnov) a současně na širší území, které může být navrženým řešením přímo či nepřímo ovlivněno. **Připomínku podávám:** • jako osoba žijící v dotčeném území • jako vlastník nemovitosti v dotčeném území • jako osoba, která může být dotčena dopady návrhu (např. z hlediska krajiny, životního prostředí či kvality života) Jedná se o území s významnými krajinnými, přírodními a obytnými hodnotami, které nejsou návrhem dostatečně respektovány. Dopad návrhu na mou osobu spočívá v tom, že: moje půda je v blízkosti VTE a bude to mít vliv negativní. S návrhem týkajícím se Územního opatření k AOV38 **nesouhlasím** a požaduji jeho **vyřazení nebo zásadní přepracování**, neboť vykazuje závažné nedostatky z hlediska zákonnosti, ochrany životního prostředí i dopadů na obyvatele v dané oblasti. **II. Zákonnost a nesoulad s právními předpisy ČR** **1) Rozpor se zákonem č. 500/2004 Sb., správní řád** • § 3 – nebyl zjištěn stav bez důvodných pochybností • § 68 – nedostatečné odůvodnění Návrh **je nepřezkoumatelný**, protože neobsahuje konkrétní podklady pro dané území. **2) Rozpor se zákonem č. 100/2001 Sb. (EIA/SEA),** chybí posouzení: • kumulativních vlivů • variantního řešení • konkrétních dopadů na území Dokumentace SEA **je neúplná a věcně nedostatečná**. **3) Rozpor se zákonem č. 114/1992 Sb. (ochrana přírody a krajiny)** • ohrožení krajinného rázu (§ 12) • narušení ekologické stability • zásah do biotopů a migračních tras **4) Rozpor se stavebním zákonem** • § 18 a § 19 – ochrana hodnot území • požadavek na udržitelný rozvoj Návrh představuje industrializaci volné krajiny **bez dostatečného odůvodnění**. **III. Nesoulad s právem Evropské unie**	

Poř. č.	Připomínkové místo	Číslo jednací	Článek	AO	Připomínka	Vyhodnocení
					1) Směrnice o ptácích (2009/147/ES) a o stanovištích (92/43/EHS) • nelze vyloučit negativní vliv na chráněné druhy • chybí dostatečné biologické podklady **Rozpor** s požadavkem vyloučení významného vlivu. **2) Směrnice EIA (2011/92/EU)** • nedostatečné zapojení veřejnosti • nedostatečné vyhodnocení vlivů **3) Směrnice RED III (2023/2413)** nebyla doložena priorita využití: • zastavěných ploch • brownfieldů • technicky narušených území Vymezení ve volné krajině je **v rozporu s principem minimalizace dopadů**. **4) Princip předběžné opatrnosti (čl. 191 SFEU)** Politika Unie v oblasti životního prostředí přispívá k sledování následujících cílů: • zachování, ochrana a zlepšování kvality životního prostředí, • ochrana lidského zdraví, • uvážlivé a racionální využívání přírodních zdrojů, **5) Evropská úmluva o krajině (European Landscape Convention), ETS No. 176** • nedostatečná ochrana krajiny jako základní složky životního prostředí • ignorování charakteru území • nedostatečné zapojení veřejnosti do rozhodování o zásazích do krajiny **6) Aarhuská úmluva (Convention on Access to Information, Public Participation in Decision making and Access to Justice in Environmental Matters), 1998** • omezení práva veřejnosti na informace • omezení účasti veřejnosti na rozhodovacích procesech (pouze formální zapojení) • omezení práva veřejnosti na přístup k právní ochraně v záležitostech životního prostředí **<u>IV. Nedostatky SEA a podkladů</u>** • absence terénních biologických průzkumů • práce pouze s mapovými podklady (nedostatečné) • chybí reálná data o výskytu druhů • variantní řešení • posouzení vlivu na zdraví Bez těchto podkladů **nelze učinit kvalifikovaný závěr**. **<u>V. Odborné nedostatky vymezení AOV38</u>** **V.1 Kolize s bezpečností leteckého provozu a plochou pro SLZ** Navržená oblast AOV38 vykazuje přímý geografický a výškový střet s aktivně využívanou plochou pro sportovní létající zařízení (SLZ) Brt'ov-Jeneč. AO zasahuje do koridoru provádění jižního letištního okruhu. Umístěni výškových staveb v tomto prostoru představuje nepřijatelné bezpečnostní riziko pro letový provoz a je v přímém rozponu se stávajícím využitím vzdušného prostoru v dané lokalitě	

Poř. č.	Připomínkové místo	Číslo jednací	Článek	AO	Připomínka	Vyhodnocení
					• Absence nezbytných odborných stanovisek (k vymezeni AO zcela chybí nebo nebylo veřejnosti předloženo vyjádření klíčových instituci hájících bezpečnost vzdušného prostoru – Úřadu pro civilní letectví, Řízení letového provozu a Provozovatele plochy pro SLZ Brťov – Jeneč). Absence těchto podkladů činí návrh v části AOV38 nepřezkoumatelným a v rozporu se zásadou zjištění stavu věci bez důvodných pochybností. **V.2 Ohrožení Přírodní památky (PP) Svídovec a biodiverzity území** Navržená oblast AOV38 se nachází v přímém vizuálním a ekologickém kontaktu s Přírodní památkou (PP) Svídovec. Přestože se akcelerační oblast s chráněným územím plošně nepřekrývá, její realizace představuje nepřípustné riziko pro předměty ochrany PP Svídovec v důsledku kumulativních a synergických vlivů, které zasahují do širšího okolí bez ohledu na formální hranice chráněného území: • **Zásah do hydrogeologie a vodního režimu:** ymezená akcelerační oblast AOV38 a PP Svídovec tvoří z hlediska geomorfologie a hydrologie jeden funkční celek v rámci povodí potoka Lubě (č. h. p. 4-15-02-054). Vzhledem k masivnímu charakteru základových konstrukcí VTE (stovky tun betonu a ocel zasahující do hloubky podloží) existuje důvodné riziko narušení puklinových systémů podzemních vod. Tato změna může vést k destabilizaci vlhkostních poměrů v PP Svídovec, na které je existenčně vázána vzácná flóra (např. Botrychium lunaria). Dokumentace SEA zcela postrádá odborné posouzeni těchto hydrologických vazeb, což činí návrh v této části nepřezkoumatelným. • **Ohrožení vzácné flóry a změna mikroklimatu:** Existence unikátních vápnomilných společenstev PP Svídovec, zejména kriticky citlivé vratičky měsíční (Botrychium lunaria), medovníku meduňkolistého, vemeníku dvoulistého a lilie zlatohlavé, je přímo závislá na stabilním mikroklimatu lokality. Turbulence a míchání vzdušných mas rotory VTE o výšce 185 m v dosahu chráněného území způsobují zvýšený výpar a změny teploty přízemních vrstev vzduchu. Tyto mikroklimatické anomálie mohou vést k vysušování stanovišť a degradaci vzácných fytocenóz. Předložená dokumentace SEA zcela postrádá expertní posouzení vlivu těchto změn na konkrétní předměty ochrany PP, což činí návrh v této části neodborným a neúplným. • **Vliv na chráněnou faunu (netopýři a hmyz):** Umístěni výškových staveb o celkové výšce 185 m do území, které je s PP Svídovec úzce ekologicky propojeno, představuje potenciální riziko zvýšené mortality chráněných druhů letounů (netopýrů) v důsledku barotrauma. Vzhledem k tomu, že PP Svídovec plní funkci klíčového úkrytu (refugia) a okolní plochy v AOV38 slouží jako nezbytný potravní biotop, lze důvodně předpokládat negativní ovlivnění životního cyklu dotčených populací a vznik bariérového efektu pro ptactvo a hmyz. Dokumentace SEA tato rizika a funkční ekosystémové vazby v krajině zcela opomíjí a nepředkládá relevantní odborné podklady, které by tato rizika mohly spolehlivě vyvrátit. • **Narušení krajinného rázu a integrity území:** Návrh nerespektuje vizuální integritu dominanty PP Svídovec. Vztyčeni průmyslových objektů o výšce 185 m v bezprostředním pohledovém horizontu této přírodní památky drasticky znehodnocuje její estetický a krajinotvorný význam. Vzhledem k extrémnímu výškovému parametru staveb dochází k narušení krajinného rázu v celém dotčeném území, přičemž vzdálenost jednotek kilometrů je pro eliminaci tohoto negativního vizuálního ovlivnění zcela nedostatečná. Dokumentace SEA tato rizika a funkční ekosystémové vazby v krajině zcela opomíjí a nepředkládá relevantní odborné podklady, které by tato rizika mohly spolehlivě vyvrátit.	

Poř. č.	Připomínkové místo	Číslo jednací	Článek	AO	Připomínka	Vyhodnocení
					Vzhledem k absenci relevantních odborných podkladů k výše uvedeným bodům nelze v této fázi učinit kvalifikovaný závěr o přijatelnosti lokality AOV38. **V.3 Rozpor vymezeni s ochranou dálkového migračního koridoru:** Návrh textové části Opatření obecné povahy (OOP) stanovuje jako závaznou podmínku, že záměry OZE budou umíst'ovány mimo plochy a koridory územního systému ekologické stability a mimo regionální a nadregionální biokoridory. Navržené plošné vymezeni akcelerační oblasti AOV38 Rohozec je však s touto vlastní podmínkou v přímém věcném rozporu, neboť do své plochy zahrnuje a přímo protíná zákonem chráněný dálkový migrační koridor. Předpoklad, že funkčnost koridoru lze zachovat pouhou lokalizaci paty stožárů mimo jeho osu, je z odborného hlediska neudržitelný. Vzhledem k celkovým parametrům VTE (výška 185 m) a jejich kumulativnímu akustickému a vizuálnímu vlivu může dojit k faktickému zablokování migrační prostupnosti a znehodnoceni celého segmentu DMK. Vymezení akcelerační oblasti v takto definovaném střetu s dálkovým migračním koridorem zakládá vnitřní rozpor v návrhu OOP, pročež nelze bez doplňujících odborných studií učinit kvalifikovaný závěr o přijatelnosti lokality. **V.4 Ohroženi funkčnosti Obory Střela:** Navržená oblast AOV38 se nachází v bezprostřední blízkosti (cca 600 m) trvale oploceného areálu Obory Střela, sloužícího k intenzivnímu chovu mufloni a daňčí zvěře. Vzhledem k tomu, že zvěř v uzavřené oboře nemá možnost přirozeného úniku před hlukem, infrazvukem a stroboskopickým efektem rotorů, představuje provoz VTE o výšce 185 m extrémní biologickou zátěž a riziko chronického stresu chovaných populací. Umístění takto rozměrných staveb vedle chovného areálu přímo znehodnocuje dlouhodobý hospodářský záměr a investice do správy tohoto území. Absence vyhodnocení vlivů na toto specifické hospodařeni v krajině a pohodu zvířat (welfare) znemožňuje objektivní posouzení přijatelnosti záměru. **V.5 Ohrožení ptactva a jeho migračních tras:** Vymezené území AOV38 a přilehlá PP Svídovec tvoří funkční celek, který je domovem řady chráněných druhů ptactva, pro které větrné elektrárny představuji přímé ohrožení kolizemi s rotory i nepřímé riziko v podobě ztráty biotopu. V tomto území je potvrzen výskyt a hnízděni druhů s velkým akčním rádiem, jako je včelojed lesní, luňák červený nebo čáp černý, pro které představují rotory o výšce 185 m v otevřené krajině fatální riziko při lovu. Okolní smíšené a listnaté lesy jsou zároveň klíčovým hnízdním biotopem silně ohroženého krutihlava obecného (Jynx torquilla) a lejska bělokrkého (Ficedula albicollis). Pro tyto lesní druhy představuje provoz VTE v bezprostřední blízkosti porostů trvalý rušivý faktor v podobě hluku a vizuálního smogu, který může vést k opuštění hnízdišť. Celá oblast navíc slouží jako lokální tahová cesta ptactva a vznik “stěny" z větrných elektráren nutí ptáky tyto trasy měnit, což zvyšuje jejich energetický výdej a stres. V předložené dokumentaci SEA zcela chybí relevantní terénní ornitologický průzkum, který by vyhodnotil sezónní výskyt a hustotu přeletů těchto druhů přes vymezené území. Bez těchto odborných podkladů nelze učinit kvalifikovaný závěr o přijatelnosti záměru. **V.6 Ohrožení povrchových vod a hydrologického režimu území:** Vymezené území AOV38 představuje významnou plochu pro zadržování vody v krajině, která může přímo ovlivňovat hydrologickou stabilitu povodí řek Lubě a Lomničky. výstavba větrných elektráren a doprovodné technické infrastruktury (příjezdové komunikace pro těžkou techniku, rozsáhlé manipulační a montážní plochy) může vést k plošnému záboru a silnému zhutnění půdy. Tento zásah může snižovat přirozenou schopnost území vsakovat srážkovou vodu a zvyšovat koeficient povrchového odtoku. Zrychlený odtok z takto rozsáhlých zpevněných ploch představuje riziko pro koryta obou zmíněných toků,	

Poř. č.	Připomínkové místo	Číslo jednací	Článek	AO	Připomínka	Vyhodnocení
					kde může docházet k nárazovému přetíženi jejich kapacity, zvýšené erozi a následnému zhoršení kvality vody v níže položených obcích. Zásadní riziko představuje již samotná fáze výstavby, kdy při rozsáhlých zemních pracích a zakládání patek v citlivém vápencovém podloží může dojit k narušení či znečištění kolektorů podzemních vod. Přítomnost těžké stavební mechanizace a manipulace s provozními hmotami a betonovými směsmi v blízkosti PP Svídovec představuje riziko úniku látek, které se v tomto typu propustného podloží mohou šířit velmi rychle. Dokumentace nedostatečně vyhodnocuje rizika spojená s přítomností technologických náplní (oleje, chladicí kapaliny) a zcela opomíjí krizové scénáře pro případ technické havárie či požáru, které by v této lokalitě mohly vést k ohrožení zdrojů podzemních vod. Vzhledem k absenci odborného hydrologického posouzení vlivu výstavby i provozu na odtokové poměry a čistotu vod v dotčeném území nelze učinit kvalifikovaný závěr o přijatelnosti záměru. **V.7 Rozpor s prioritami umisťování OZE (Směrnice RED III a zákon č. 183/2006 Sb. I 283/2021 Sb.)** Navržené vymezení oblasti AOV38 je v přímém rozporu s evropskou směrnicí RED III (2023/2413) a její probíhající transpozici do českého právního řádu (zejména v souvislosti se zákonem č. 458/2000 Sb., energetický zákon, a stavebním zákonem). Tato legislativa jasně definuje, že pro rozvoj obnovitelných zdrojů mají být prioritně využívány tzv. „akcelerační zóny“, které jsou umisťovány na ekologicky zasažené plochy (brownfieldy, plochy u dálnic, průmyslové areály, degradované plochy). Lokalita AOV38 však sestává z dosud neporušených travnatých ploch, zemědělské půdy a především rozsáhlých lesních porostů. Umístění větrných elektráren do těchto biologicky cenných lokalit je v zásadním rozporu s principem prioritního využívání antropogenně ovlivněných ploch. V dokumentaci není uvedena informace o konkrétním rozsahu (v hektarech) nezbytného trvalého i dočasného odlesnění. Instalace moderních větrných elektráren vyžaduje vybudování extrémně širokých a zpevněných příjezdových koridorů pro nadrozměrnou techniku, stejně jako rozsáhlých manipulačních ploch. Plošné kácení lesů v této lokalitě může mít devastující dopady na stabilitu krajiny, které dokumentace dostatečně nereflektuje. Konkrétně může dojít k: • **Destrukci lesního mikroklimatu:** Vznik technických koridorů v souvislých lesních celcích narušuje přirozené migrační trasy a životní prostor lesní zvěře. • **Fragmentaci biotopů:** Vznik technických koridorů v souvislých lesních celcích narušuje přirozené migrační trasy a životní prostor lesní zvěře. • **Trvalé ztrátě biodiverzity:** Odstranění vzrostlých porostů představuje ztrátu, kterou nelze plnohodnotně kompenzovat náhradní výsadbou v jiné lokalitě z důvodu odlišných stanovištních podmínek Vzhledem k tomu, že dokumentace nekvantifikuje rozsah kácení ani nevyhodnocuje jeho sekundární vlivy na stabilitu lesních ekosystémů, nelze považovat záměr za dostatečně posouzený a přípustný. **<u>VI. Narušení krajiny a životního prostředí</u>** Navržené řešení povede k: • zásadní změně krajinného rázu • narušení horizontů a dálkových pohledů • vzniku bariér v krajině • narušení ekologické konektivity • znehodnocení zemědělské půdy • zničení migračních tras živočichů Výška staveb 180 m vysokých staveb znamená nadregionální dopad. **<u>VII. Dopady na obyvatele</u>** Návrh nedostatečně řeší negativní vliv na:	

Poř. č.	Připomínkové místo	Číslo jednací	Článek	AO	Připomínka	Vyhodnocení
					• hluk a nízkofrekvenční hluk • stroboskopický efekt • světelné zatížení • kvalitu bydlení • hodnotu nemovitostí Tyto **vlivy nejsou řádně vyhodnoceny**. **<u>VIII. Kumulativní a systémové dopady</u>** Není řešeno: • souběžné působení více projektů • celkové zatížení území • únosnost krajiny Hrozí **nevratná degradace území**. **<u>IX. Absence variantního řešení</u>** Není doloženo, že byly posuzovány jiné lokality a méně konfliktní varianty, jedná se o porušení základního principu plánování. Nebyla rovněž posouzena tzv. nulová varianta (varianta 0), tedy stav území před realizací záměru, což znemožňuje objektivní hodnocení dopadů. **<u>X. Vyloučení EIA a nedostatečné posouzení vlivů</u>** Navržené vymezení akceleračních oblastí má zásadní dopad i z hlediska následného povolování záměrů, neboť v těchto oblastech dochází k omezeni, resp. vyloučení standardního posuzováni vlivů na životní prostředí (EIA). O to vyšší nároky musí být kladeny na kvalitu, úplnost a konkrétnost podkladů a vyhodnocení vlivů na životní prostředí již na úrovni tohoto návrhu, neboť" územní opatřeni dle ZOZE nemůže plnohodnotně nahradit individuální posouzení konkrétních záměrů. Předložený návrh však tyto požadavky nenaplňuje, zejména postrádá dostatečné vyhodnocení konkrétních lokálních dopadů, kumulativních vlivů více záměrů v území a jejich dopadů na krajinný ráz, obytné prostředí a veřejné zdraví. **<u>XI. Hlavní požadavek</u>** Požaduji: 1) **Vyřazení výše uvedené akcelerační oblasti z návrhu** nebo 2) Zároveň (pro případ, že nebude tomuto požadavku vyhověno) **požaduji, aby návrh změny č. 2 ÚRP ČR nebyl v této části schválen a byl vrácen k zásadnímu přepracování**, a to zejména po doplnění: • **Odborného hydrogeologického a hydrologického posouzení**, které vyhodnotí vliv základových konstrukcí a zemních prací na vápencové podloží, režim podzemních vod a odtokové poměry v povodí toků Lubě a Lomnička. • **Kvantifikace rozsahu odlesněni (v ha) a posouzení vlivu kácení na mikroklima a stabilitu ekosystému;** zároveň požaduji zdůvodnění přípustnosti zásahu do lesních celků, který je v přímém rozporu s prioritami umist'ování OZE dle směrnice RED III (upřednostňování antropogenně ovlivněných ploch před volnou krajinou a lesy). • **Závazného stanoviska Úřadu pro civilní letectví a ŘLP**, které prověří přímou kolizi s letištěm Brt'ov-Jeneč a bezpečnostními zónami letového provozu.	

Poř. č.	Připomínkové místo	Číslo jednací	Článek	AO	Připomínka	Vyhodnocení
					• **Biologického posouzení vlivu na Oboru Střela**, zejména s ohledem na welfare chované zvěře, akustický tlak a stroboskopický efekt v uzavřeném areálu. • **Terénního biologického a ornitologického průzkumu** (minimálně ve dvou vegetačních obdobích), se zaměřením na předměty ochrany PP Svídovec a hnízdiště kriticky ohrožených druhů. • **Specifického hodnocení vlivu na populace netopýrů**, zejména s ohledem na riziko mortality v důsledku barotraumatu a narušení potravních biotopů. • **Posouzení kumulativních vlivů v širším území**, které vyhodnotí souběžné působení více projektů a celkovou únosnost krajiny z hlediska ekologické stability. • **Expertízy o zachování funkčnosti dálkového migračního koridoru velké zvěře**, která prokáže, že nedojde k bariérovému efektu a vytlačení zvěře z území v důsledku provozního hluku a vizuálního smogu VTE. • **Posouzení vlivu na krajinný ráz prostřednictvím fotovizualizací** z klíčových dominant (Květnice, Klucanina, rozhledna Babylon) a hodnocení zásahu do dálkových pohledů. • **Právní a ekonomické analýzy dopadů na hodnotu nemovitostí a výkon vlastnických práv dotčených osob**, včetně jasného určeni odpovědnosti za vzniklou škodu při znehodnocení majetku. • **Doložení analýzy alternativ**, která prokáže reálné vyhledáváni a upřednostnění ploch v Národní databázi brownfieldů před dosud neporušeným přírodním prostředím. Do doby doplnění těchto podkladů nelze území považovat za způsobilé pro vymezení akcelerační oblasti. Podané připomínky jsou blanketní, podatel si vymezuje právo připomínky doplnit ve lhůtě 15 dnů ode dne veřejného projednání. **<u>XII. Závěr</u>** Návrh v předložené podobě není dostatečně odůvodněný, není podložen odbornými daty, je v rozporu s právními předpisy ČR i EU a může mít závažné dopady na krajinu, životní prostředí i obyvatele, proto požaduji především vyřazení Územního opatření k AOV38 z návrhu Změny č. 2 Územního rozvojového plánu ČR. Pro případ, že tomuto požadavku nebude vyhověno, požaduji zásadní přepracování Návrhu Změny č. 2 ÚRP ČR tak, aby byl v souladu s právními předpisy a byly řádně vyhodnoceny jeho dopady. Žádám, aby tato připomínka byla řádně vypořádána v souladu se zákonem a aby bylo uvedeno konkrétní odůvodnění přijatého řešení.	
1462.	Odstrčil Karel	MMR-35290-2026-81	99czzs	AOV98	Věc: **PŘIPOMÍNKAK NÁVRHU ZMĚNY Č. 2 ÚZEMNÍHO ROZVOJOVÉHO PLÁNU ČR (§ 97 zák. č. 283/2021 Sb., stavební zákon)** **PŘIPOMÍNKY K VYHODNOCENÍ VLIVŮ NÁVRHU ZMĚNY Č. 2 ÚZEMNÍHO ROZVOJOVÉHO PLÁNU NA UDRŽITELNÝ ROZVOJ ÚZEMÍ** **PŘIPOMÍNKY K NÁVRHŮM JEDNOTLIVÝCH ÚZEMNÍCH OPATŘENÍ K AKCELERAČNÍM OBLASTEM VYMEZENÝM V NÁVRHU ZMĚNY Č. 2 ÚZEMNÍHO ROZVOJOVÉHO PLÁNU** **<u>I. Úvod</u>** V souladu s možností uplatnit připomínky k návrhu Změny č. 2 Územního rozvojového plánu ČR (ÚRP ČR), podávám připomínku k vymezení akcelerační oblasti pro rozvoj výroby energie z větrné energie a rozvoj výroby energie z energie slunečního záření. **Vymezení území dotčeného připomínkami: obec Dřínov, katastrální území 633 101, kraj Zlínský** Územní opatření k **AOV98** a současně na širší území, které může být navrženým řešením přímo či nepřímo ovlivněno.	**Akceptováno.** Akcelerační oblast AOV98 – Tetětice byla vypuštěna.

Poř. č.	Připomínkové místo	Číslo jednací	Článek	AO	Připomínka	Vyhodnocení
					Připomínku podávám: • jako osoba žijící v dotčeném území • jako vlastník nemovitosti v dotčeném území • jako osoba, která může být dotčena dopady návrhu (např. z hlediska krajiny, životního prostředí či kvality života) Jedná se o území s významnými krajinnými, přírodními a obytnými hodnotami, které nejsou návrhem dostatečně respektovány. Dopad návrhu na mou osobu spočívá v tom, že: hluk, zničení krajiny S návrhem týkajícím se Územního opatření k **AOV98 nesouhlasím** a požaduji jeho **vyřazení nebo zásadní přepracování**, neboť vykazuje závažné nedostatky z hlediska zákonnosti, ochrany životního prostředí i dopadů na obyvatele v dané oblasti. **II. Zákonnost a nesoulad s právními předpisy ČR** **1) Rozpor se zákonem č. 500/2004 Sb., správní řád** • § 3 – nebyl zjištěn stav bez důvodných pochybností • § 68 – nedostatečné odůvodnění Návrh **je nepřezkoumatelný**, protože neobsahuje konkrétní podklady pro dané území. **2) Rozpor se zákonem č. 100/2001 Sb. (EIA/SEA),** chybí posouzení: • kumulativních vlivů • variantního řešení • konkrétních dopadů na území Dokumentace SEA **je neúplná a věcně nedostatečná**. **3) Rozpor se zákonem č. 114/1992 Sb. (ochrana přírody a krajiny)** • ohrožení krajinného rázu (§ 12) • narušení ekologické stability • zásah do biotopů a migračních tras **4) Rozpor se stavebním zákonem** • § 18 a § 19 – ochrana hodnot území • požadavek na udržitelný rozvoj Návrh představuje industrializaci volné krajiny **bez dostatečného odůvodnění**. **III. Nesoulad s právem Evropské unie** **1) Směrnice o ptácích (2009/147/ES) a o stanovištích (92/43/EHS)** • nelze vyloučit negativní vliv na chráněné druhy • chybí dostatečné biologické podklady **Rozpor** s požadavkem vyloučení významného vlivu. **2) Směrnice EIA (2011/92/EU)** • nedostatečné zapojení veřejnosti • nedostatečné vyhodnocení vlivů	

Poř. č.	Připomínkové místo	Číslo jednací	Článek	AO	Připomínka	Vyhodnocení
					3) Směrnice RED III (2023/2413) nebyla doložena priorita využití: • zastavěných ploch • brownfieldů • technicky narušených území Vymezení ve volné krajině je **v rozporu s principem minimalizace dopadů**. **4) Princip předběžné opatrnosti (čl. 191 SFEU)** Politika Unie v oblasti životního prostředí přispívá k sledování následujících cílů: • zachování, ochrana a zlepšování kvality životního prostředí, • ochrana lidského zdraví, • uvážlivé a racionální využívání přírodních zdrojů, **5) Evropská úmluva o krajině (European Landscape Convention), ETS No. 176** • nedostatečná ochrana krajiny jako základní složky životního prostředí • ignorování charakteru území • nedostatečné zapojení veřejnosti do rozhodování o zásazích do krajiny **6) Aarhuská úmluva (Convention on Access to Information, Public Participation in Decision making and Access to Justice in Environmental Matters), 1998** • omezení práva veřejnosti na informace • omezení účasti veřejnosti na rozhodovacích procesech (pouze formální zapojení) • omezení práva veřejnosti na přístup k právní ochraně v záležitostech životního prostředí **IV. Nedostatky SEA a podkladů** • absence terénních biologických průzkumů • práce pouze s mapovými podklady (nedostatečné) • chybí reálná data o výskytu druhů • variantní řešení • posouzení vlivu na zdraví Bez těchto podkladů **nelze učinit kvalifikovaný závěr**. **V. Narušení krajiny a životního prostředí** Navržené řešení povede k: • zásadní změně krajinného rázu • narušení horizontů a dálkových pohledů • vzniku bariér v krajině • narušení ekologické konektivity • znehodnocení zemědělské půdy • zničení migračních tras živočichů Výška staveb (180 m a vyšší) **znamená nadregionální dopad**. **VI. Dopady na obyvatele** Návrh nedostatečně řeší negativní vliv na: • hluk a nízkofrekvenční hluk • stroboskopický efekt • světelné zatížení • kvalitu bydlení • hodnotu nemovitostí	

Poř. č.	Připomínkové místo	Číslo jednací	Článek	AO	Připomínka	Vyhodnocení
					Tyto **vlivy nejsou řádně vyhodnoceny**. **<u>VII. Kumulativní a systémové dopady</u>** Není řešeno: • souběžné působení více projektů • celkové zatížení území • únosnost krajiny Hrozí **nevratná degradace území**. **<u>VIII. Absence variantního řešení</u>** Není doloženo, že byly posuzovány jiné lokality a méně konfliktní varianty, jedná se o porušení základního principu plánování. Nebyla rovněž posouzena tzv. nulová varianta (varianta 0), tedy stav území před realizací záměru, což znemožňuje objektivní hodnocení dopadů. **<u>IX. Vyloučení EIA a nedostatečné posouzení vlivů</u>** Navržené vymezení akceleračních oblastí má zásadní dopad i z hlediska následného povolování záměrů, nebot" v těchto oblastech dochází k omezeni, resp. vyloučení standardního posuzováni vlivů na životní prostředí (EIA). O to vyšší nároky musí být kladeny na kvalitu, úplnost a konkrétnost podkladů a vyhodnocení vlivů na životní prostředí již na úrovni tohoto návrhu, nebot" územní opatřeni dle ZOZE nemůže plnohodnotně nahradit individuální posouzení konkrétních záměrů. Předložený návrh však tyto požadavky nenaplňuje, zejména postrádá dostatečné vyhodnocení konkrétních lokálních dooadů, kumulativních vlivů více záměrů v území a ejich dopadů na krajinný ráz, obytné prostředí a veřejné zdraví. **<u>X. Hlavní požadavek</u>** Navrhuji: 1) **Vyřazení výše uvedené akcelerační oblasti z návrhu** nebo 2) Zároveň (pro případ, že nebude tomuto požadavku vyhověno) **požaduji, aby návrh změny č. 2 ÚRP ČR nebyl v této části schválen a byl vrácen k zásadnímu přepracování**, a to zejména po doplnění: • posouzení vlivu na lokality Natura 2000 dle čl. 6 odst. 3 směrnice 92/43/EHS • dostatečný biologický průzkumu odpovídající metodikám MŽP v různých ročních obdobích • hodnocení vlivu na populace netopýrů • posouzení kumulativních vlivů v širším území • hodnocení dopadů na krajinný ráz • hodnocení dopadů na využití nemovitostí vlastníků v dosahu navrhovaných 500 m od obytné zástavby a přímý dopad vymezení AO na výkon vlastnických práv těchto vlastníků,včetně uvedení metodiky, na základě které se určuje vzdálenost odzastavěného území • zdůvodnění nevyužití brownfieldů a narušených území uvedených v Národní databázi brownfieldů Do doby doplnění těchto podkladů nelze území považovat za způsobilé pro vymezení akcelerační oblasti. Podané připomínky jsou blanketní, podatel si vymezuje právo připomínky doplnit ve lhůtě 15 dnů ode dne veřejného projednání. **<u>XI. Závěr</u>**	

Poř. č.	Připomínkové místo	Číslo jednací	Článek	AO	Připomínka	Vyhodnocení
					Návrh v předložené podobě není dostatečně odůvodněný, není podložen odbornými daty, je v rozporu s právními předpisy ČR i EU a může mít závažné dopady na krajinu, životní prostředí i obyvatele, proto požaduji především vyřazení Územního opatření k AOV98 z návrhu Změny č. 2 Územního rozvojového plánu ČR. Pro případ, že tomuto požadavku nebude vyhověno, požaduji zásadní přepracování Návrhu Změny č. 2 ÚRP ČR tak, aby byl v souladu s právními předpisy a byly řádně vyhodnoceny jeho dopady. Žádám, aby tato připomínka byla řádně vypořádána v souladu se zákonem a aby bylo uvedeno konkrétní odůvodnění přijatého řešení.	
1463.	Klepárníková Radka	MMR-35292-2026-81	99cu	AOV38	Věc: **PŘIPOMÍNKA K NÁVRHU ZMĚNY Č. 2 ÚZEMNÍHO ROZVOJOVÉHO PLÁNU ČR (§ 97 zák. č. 283/2021 Sb., stavební zákon)** **PŘIPOMÍNKY K VYHODNOCENÍ VLIVŮ NÁVRHU ZMĚNY Č. 2 ÚZEMNÍHO ROZVOJOVÉHO PLÁNU NA UDRŽITELNÝ ROZVOJ ÚZEMÍ** **PŘIPOMÍNKY K NÁVRHŮM JEDNOTLIVÝCH ÚZEMNÍCH OPATŘENÍ K AKCELERAČNÍM OBLASTEM VYMEZENÝM V NÁVRHU ZMĚNY Č. 2 ÚZEMNÍHO ROZVOJOVÉHO PLÁNU** **I. Úvod** V souladu s možností uplatnit připomínky k návrhu Změny č. 2 Územního rozvojového plánu ČR (ÚRP ČR), podávám připomínku k vymezení akcelerační oblasti pro rozvoj výroby energie z větrné energie a rozvoj výroby energie z energie slunečního záření. Územní opatření k **AOV38** **Vymezení území dotčeného připomínkami v Jihomoravském kraji:** • k.ú. 613011 Jeneč v obci Brt'ov-Jeneč (správní obvod obce s rozšířenou působností, dále jen „ORP", Blansko) • k.ú. 616010 Bukovice u Rohozce v obci Bukovice • k.ú. 739511 Rašov v obci Rašov • k.ú. 740454 Rohozec u Tišnova v obci Rohozec • k.ú. 762377 Šerkovice v obci Šerkovice • k.ú. 774634 Unín v obci Unín • k.ú. 792918 Zhoř u Rohozce v obci Zhoř (správní obvod ORP Tišnov) a současně na širší území, které může být navrženým řešením přímo či nepřímo ovlivněno. **Připomínku podávám:** • jako osoba žijící v dotčeném území Jedná se o území s významnými krajinnými, přírodními a obytnými hodnotami, které nejsou návrhem dostatečně respektovány. Dopad návrhu na mou osobu spočívá v tom, že: moje půda je v blízkosti VTE a bude to mít vliv negativní. S návrhem týkajícím se Územního opatření k AOV38 **nesouhlasím** a požaduji jeho **vyřazení nebo zásadní přepracování**, neboť vykazuje závažné nedostatky z hlediska zákonnosti, ochrany životního prostředí i dopadů na obyvatele v dané oblasti. **II. Zákonnost a nesoulad s právními předpisy ČR**	**Akceptováno.** Akcelerační oblast AOV38 – Rohozec byla vypuštěna.

Poř. č.	Připomínkové místo	Číslo jednací	Článek	AO	Připomínka	Vyhodnocení
					1) Rozpor se zákonem č. 500/2004 Sb., správní řád • § 3 – nebyl zjištěn stav bez důvodných pochybností • § 68 – nedostatečné odůvodnění Návrh **je nepřezkoumatelný**, protože neobsahuje konkrétní podklady pro dané území. **2) Rozpor se zákonem č. 100/2001 Sb. (EIA/SEA),** chybí posouzení: • kumulativních vlivů • variantního řešení • konkrétních dopadů na území Dokumentace SEA **je neúplná a věcně nedostatečná**. **3) Rozpor se zákonem č. 114/1992 Sb. (ochrana přírody a krajiny)** • ohrožení krajinného rázu (§ 12) • narušení ekologické stability • zásah do biotopů a migračních tras **4) Rozpor se stavebním zákonem** • § 18 a § 19 – ochrana hodnot území • požadavek na udržitelný rozvoj Návrh představuje industrializaci volné krajiny **bez dostatečného odůvodnění**. **III. Nesoulad s právem Evropské unie** **1) Směrnice o ptácích (2009/147/ES) a o stanovištích (92/43/EHS)** • nelze vyloučit negativní vliv na chráněné druhy • chybí dostatečné biologické podklady **Rozpor** s požadavkem vyloučení významného vlivu. **2) Směrnice EIA (2011/92/EU)** • nedostatečné zapojení veřejnosti • nedostatečné vyhodnocení vlivů **3) Směrnice RED III (2023/2413)** nebyla doložena priorita využití: • zastavěných ploch • brownfieldů • technicky narušených území Vymezení ve volné krajině je **v rozporu s principem minimalizace dopadů**. **4) Princip předběžné opatrnosti (čl. 191 SFEU)** Politika Unie v oblasti životního prostředí přispívá k sledování následujících cílů: • zachování, ochrana a zlepšování kvality životního prostředí, • ochrana lidského zdraví, • uvážlivé a racionální využívání přírodních zdrojů, **5) Evropská úmluva o krajině (European Landscape Convention), ETS No. 176** • nedostatečná ochrana krajiny jako základní složky životního prostředí • ignorování charakteru území • nedostatečné zapojení veřejnosti do rozhodování o zásazích do krajiny **6) Aarhuská úmluva (Convention on Access to Information, Public Participation in Decision making and Access to Justice in Environmental Matters), 1998**	

Poř. č.	Připomínkové místo	Číslo jednací	Článek	AO	Připomínka	Vyhodnocení
					• omezení práva veřejnosti na informace • omezení účasti veřejnosti na rozhodovacích procesech (pouze formální zapojení) • omezení práva veřejnosti na přístup k právní ochraně v záležitostech životního prostředí **<u>IV. Nedostatky SEA a podkladů</u>** • absence terénních biologických průzkumů • práce pouze s mapovými podklady (nedostatečné) • chybí reálná data o výskytu druhů • variantní řešení • posouzení vlivu na zdraví Bez těchto podkladů **nelze učinit kvalifikovaný závěr**. **<u>V. Odborné nedostatky vymezení AOV38</u>** **V.1 Kolize s bezpečností leteckého provozu a plochou pro SLZ** Navržená oblast AOV38 vykazuje přímý geografický a výškový střet s aktivně využívanou plochou pro sportovní létající zařízení (SLZ) Brt'ov-Jeneč. AO zasahuje do koridoru provádění jižního letištního okruhu. Umístěni výškových staveb v tomto prostoru představuje nepřijatelné bezpečnostní riziko pro letový provoz a je v přímém rozponu se stávajícím využitím vzdušného prostoru v dané lokalitě • Absence nezbytných odborných stanovisek (k vymezeni AO zcela chybí nebo nebylo veřejnosti předloženo vyjádření klíčových instituci hájících bezpečnost vzdušného prostoru – Úřadu pro civilní letectví, Řízení letového provozu a Provozovatele plochy pro SLZ Brťov – Jeneč). Absence těchto podkladů činí návrh v části AOV38 nepřezkoumatelným a v rozporu se zásadou zjištění stavu věci bez důvodných pochybností. **V.2 Ohrožení Přírodní památky (PP) Svídovec a biodiverzity území** Navržená oblast AOV38 se nachází v přímém vizuálním a ekologickém kontaktu s Přírodní památkou (PP) Svídovec. Přestože se akcelerační oblast s chráněným územím plošně nepřekrývá, její realizace představuje nepřípustné riziko pro předměty ochrany PP Svídovec v důsledku kumulativních a synergických vlivů, které zasahují do širšího okolí bez ohledu na formální hranice chráněného území: • **Zásah do hydrogeologie a vodního režimu:** ymezená akcelerační oblast AOV38 a PP Svídovec tvoří z hlediska geomorfologie a hydrologie jeden funkční celek v rámci povodí potoka Lubě (č. h. p. 4-15-02-054). Vzhledem k masivnímu charakteru základových konstrukcí VTE (stovky tun betonu a ocel zasahující do hloubky podloží) existuje důvodné riziko narušení puklinových systémů podzemních vod. Tato změna může vést k destabilizaci vlhkostních poměrů v PP Svídovec, na které je existenčně vázána vzácná flóra (např. Botrychium lunaria). Dokumentace SEA zcela postrádá odborné posouzeni těchto hydrologických vazeb, což činí návrh v této části nepřezkoumatelným. • **Ohrožení vzácné flóry a změna mikroklimatu:** Existence unikátních vápnomilných společenstev PP Svídovec, zejména kriticky citlivé vratičky měsíční (Botrychium lunaria), medovníku meduňkolistého, vemeníku dvoulistého a lilie zlatohlavé, je přímo závislá na stabilním mikroklimatu lokality. Turbulence a míchání vzdušných mas rotory VTE o výšce 185 m v dosahu chráněného území způsobují zvýšený výpar a změny teploty přízemních vrstev vzduchu. Tyto mikroklimatické anomálie mohou vést k vysušování stanovišť" a degradaci vzácných fytocenóz. Předložená dokumentace SEA zcela postrádá expertní posouzení vlivu těchto změn na konkrétní předměty ochrany PP, což činí návrh v této části neodborným a neúplným.	

Poř. č.	Připomínkové místo	Číslo jednací	Článek	AO	Připomínka	Vyhodnocení
					• **Vliv na chráněnou faunu (netopýři a hmyz):** Umístěni výškových staveb o celkové výšce 185 m do území, které je s PP Svídovec úzce ekologicky propojeno, představuje potenciální riziko zvýšené mortality chráněných druhů letounů (netopýrů) v důsledku barotrauma. Vzhledem k tomu, že PP Svídovec plní funkci klíčového úkrytu (refugia) a okolní plochy v AOV38 slouží jako nezbytný potravní biotop, lze důvodně předpokládat negativní ovlivnění životního cyklu dotčených populací a vznik bariérového efektu pro ptactvo a hmyz. Dokumentace SEA tato rizika a funkční ekosystémové vazby v krajině zcela opomíjí a nepředkládá relevantní odborné podklady, které by tato rizika mohly spolehlivě vyvrátit. • **Narušení krajinného rázu a integrity území:** Návrh nerespektuje vizuální integritu dominanty PP Svídovec. Vztyčeni průmyslových objektů o výšce 185 m v bezprostředním pohledovém horizontu této přírodní památky drasticky znehodnocuje její estetický a krajinotvorný význam. Vzhledem k extrémnímu výškovému parametru staveb dochází k narušení krajinného rázu v celém dotčeném území, přičemž vzdálenost jednotek kilometrů je pro eliminaci tohoto negativního vizuálního ovlivnění zcela nedostatečná. Dokumentace SEA tato rizika a funkční ekosystémové vazby v krajině zcela opomíjí a nepředkládá relevantní odborné podklady, které by tato rizika mohly spolehlivě vyvrátit. Vzhledem k absenci relevantních odborných podkladů k výše uvedeným bodům nelze v této fázi učinit kvalifikovaný závěr o přijatelnosti lokality AOV38. **V.3 Rozpor vymezeni s ochranou dálkového migračního koridoru:** Návrh textové části Opatření obecné povahy (OOP) stanovuje jako závaznou podmínku, že záměry OZE budou umíst'ovány mimo plochy a koridory územního systému ekologické stability a mimo regionální a nadregionální biokoridory. Navržené plošné vymezeni akcelerační oblasti AOV38 Rohozec je však s touto vlastní podmínkou v přímém věcném rozporu, neboť do své plochy zahrnuje a přímo protíná zákonem chráněný dálkový migrační koridor. Předpoklad, že funkčnost koridoru lze zachovat pouhou lokalizaci paty stožárů mimo jeho osu, je z odborného hlediska neudržitelný. Vzhledem k celkovým parametrům VTE (výška 185 m) a jejich kumulativnímu akustickému a vizuálnímu vlivu může dojit k faktickému zablokování migrační prostupnosti a znehodnoceni celého segmentu DMK. Vymezení akcelerační oblasti v takto definovaném střetu s dálkovým migračním koridorem zakládá vnitřní rozpor v návrhu OOP, pročež nelze bez doplňujících odborných studií učinit kvalifikovaný závěr o přijatelnosti lokality. **V.4 Ohroženi funkčnosti Obory Střela:** Navržená oblast AOV38 se nachází v bezprostřední blízkosti (cca 600 m) trvale oploceného areálu Obory Střela, sloužícího k intenzivnímu chovu mufloni a daňčí zvěře. Vzhledem k tomu, že zvěř v uzavřené oboře nemá možnost přirozeného úniku před hlukem, infrazvukem a stroboskopickým efektem rotorů, představuje provoz VTE o výšce 185 m extrémní biologickou zátěž a riziko chronického stresu chovaných populací. Umístění takto rozměrných staveb vedle chovného areálu přímo znehodnocuje dlouhodobý hospodářský záměr a investice do správy tohoto území. Absence vyhodnocení vlivů na toto specifické hospodařeni v krajině a pohodu zvířat (welfare) znemožňuje objektivní posouzení přijatelnosti záměru. **V.5 Ohrožení ptactva a jeho migračních tras:** Vymezené území AOV38 a přilehlá PP Svídovec tvoří funkční celek, který je domovem řady chráněných druhů ptactva, pro které větrné elektrárny představuji přímé ohrožení kolizemi s rotory i nepřímé riziko v podobě ztráty biotopu. V tomto území je potvrzen výskyt a hnízděni druhů s velkým akčním rádiem, jako je včelojed lesní, luňák červený nebo čáp černý, pro které představují rotory o výšce 185 m v otevřené	

Poř. č.	Připomínkové místo	Číslo jednací	Článek	AO	Připomínka	Vyhodnocení
					krajině fatální riziko při lovu. Okolní smíšené a listnaté lesy jsou zároveň klíčovým hnízdním biotopem silně ohroženého krutihlava obecného (Jynx torquilla) a lejska bělokrkého (Ficedula albicollis). Pro tyto lesní druhy představuje provoz VTE v bezprostřední blízkosti porostů trvalý rušivý faktor v podobě hluku a vizuálního smogu, který může vést k opuštění hnízdišť. Celá oblast navíc slouží jako lokální tahová cesta ptactva a vznik “stěny" z větrných elektráren nutí ptáky tyto trasy měnit, což zvyšuje jejich energetický výdej a stres. V předložené dokumentaci SEA zcela chybí relevantní terénní ornitologický průzkum, který by vyhodnotil sezónní výskyt a hustotu přeletů těchto druhů přes vymezené území. Bez těchto odborných podkladů nelze učinit kvalifikovaný závěr o přijatelnosti záměru. **V.6 Ohrožení povrchových vod a hydrologického režimu území:** Vymezené území AOV38 představuje významnou plochu pro zadržování vody v krajině, která může přímo ovlivňovat hydrologickou stabilitu povodí řek Lubě a Lomničky. výstavba větrných elektráren a doprovodné technické infrastruktury (příjezdové komunikace pro těžkou techniku, rozsáhlé manipulační a montážní plochy) může vést k plošnému záboru a silnému zhutnění půdy. Tento zásah může snižovat přirozenou schopnost území vsakovat srážkovou vodu a zvyšovat koeficient povrchového odtoku. Zrychlený odtok z takto rozsáhlých zpevněných ploch představuje riziko pro koryta obou zmíněných toků, kde může docházet k nárazovému přetíženi jejich kapacity, zvýšené erozi a následnému zhoršení kvality vody v níže položených obcích. Zásadní riziko představuje již samotná fáze výstavby, kdy při rozsáhlých zemních pracích a zakládání patek v citlivém vápencovém podloží může dojit k narušení či znečištění kolektorů podzemních vod. Přítomnost těžké stavební mechanizace a manipulace s provozními hmotami a betonovými směsmi v blízkosti PP Svídovec představuje riziko úniku látek, které se v tomto typu propustného podloží mohou šířit velmi rychle. Dokumentace nedostatečně vyhodnocuje rizika spojená s přítomností technologických náplní (oleje, chladicí kapaliny) a zcela opomíjí krizové scénáře pro případ technické havárie či požáru, které by v této lokalitě mohly vést k ohrožení zdrojů podzemních vod. Vzhledem k absenci odborného hydrologického posouzení vlivu výstavby i provozu na odtokové poměry a čistotu vod v dotčeném území nelze učinit kvalifikovaný závěr o přijatelnosti záměru. **V.7 Rozpor s prioritami umisťování OZE (Směrnice RED III a zákon č. 183/2006 Sb. I 283/2021 Sb.)** Navržené vymezení oblasti AOV38 je v přímém rozporu s evropskou směrnicí RED III (2023/2413) a její probíhající transpozici do českého právního řádu (zejména v souvislosti se zákonem č. 458/2000 Sb., energetický zákon, a stavebním zákonem). Tato legislativa jasně definuje, že pro rozvoj obnovitelných zdrojů mají být prioritně využívány tzv. „akcelerační zóny“, které jsou umisťovány na ekologicky zasažené plochy (brownfieldy, plochy u dálnic, průmyslové areály, degradované plochy). Lokalita AOV38 však sestává z dosud neporušených travnatých ploch, zemědělské půdy a především rozsáhlých lesních porostů. Umístění větrných elektráren do těchto biologicky cenných lokalit je v zásadním rozporu s principem prioritního využívání antropogenně ovlivněných ploch. V dokumentaci není uvedena informace o konkrétním rozsahu (v hektarech) nezbytného trvalého i dočasného odlesnění. Instalace moderních větrných elektráren vyžaduje vybudování extrémně širokých a zpevněných příjezdových koridorů pro nadrozměrnou techniku, stejně jako rozsáhlých manipulačních ploch. Plošné kácení lesů v této lokalitě může mít devastující dopady na stabilitu krajiny, které dokumentace dostatečně nereflektuje. Konkrétně může dojít k: • **Destrukci lesního mikroklimatu:** Vznik technických koridorů v souvislých lesních celcích narušuje přirozené migrační trasy a životní prostor lesní zvěře. • **Fragmentaci biotopů:** Vznik technických koridorů v souvislých lesních celcích narušuje přirozené migrační trasy a životní prostor lesní zvěře.	

Poř. č.	Připomínkové místo	Číslo jednací	Článek	AO	Připomínka	Vyhodnocení
					• **Trvalé ztrátě biodiverzity:** Odstranění vzrostlých porostů představuje ztrátu, kterou nelze plnohodnotně kompenzovat náhradní výsadbou v jiné lokalitě z důvodu odlišných stanovištních podmínek Vzhledem k tomu, že dokumentace nekvantifikuje rozsah kácení ani nevyhodnocuje jeho sekundární vlivy na stabilitu lesních ekosystémů, nelze považovat záměr za dostatečně posouzený a přípustný. **VI. Narušení krajiny a životního prostředí** Navržené řešení povede k: • zásadní změně krajinného rázu • narušení horizontů a dálkových pohledů • vzniku bariér v krajině • narušení ekologické konektivity • znehodnocení zemědělské půdy • zničení migračních tras živočichů Výška staveb 180 m vysokých staveb znamená nadregionální dopad. **VII. Dopady na obyvatele** Návrh nedostatečně řeší negativní vliv na: • hluk a nízkofrekvenční hluk • stroboskopický efekt • světelné zatížení • kvalitu bydlení • hodnotu nemovitostí Tyto **vlivy nejsou řádně vyhodnoceny**. **VIII. Kumulativní a systémové dopady** Není řešeno: • souběžné působení více projektů • celkové zatížení území • únosnost krajiny Hrozí **nevratná degradace území**. **IX. Absence variantního řešení** Není doloženo, že byly posuzovány jiné lokality a méně konfliktní varianty, jedná se o porušení základního principu plánování. Nebyla rovněž posouzena tzv. nulová varianta (varianta 0), tedy stav území před realizací záměru, což znemožňuje objektivní hodnocení dopadů. **X. Vyloučení EIA a nedostatečné posouzení vlivů** Navržené vymezení akceleračních oblastí má zásadní dopad i z hlediska následného povolování záměrů, neboť v těchto oblastech dochází k omezeni, resp. vyloučení standardního posuzováni vlivů na životní prostředí (EIA). O to vyšší nároky musí být kladeny na kvalitu, úplnost a konkrétnost podkladů a vyhodnocení vlivů na životní prostředí již na úrovni tohoto návrhu, neboť územní opatřeni dle ZOZE nemůže plnohodnotně nahradit individuální posouzení konkrétních záměrů. Předložený návrh však tyto požadavky nenaplňuje, zejména postrádá dostatečné vyhodnocení konkrétních lokálních dopadů, kumulativních vlivů více záměrů v území a jejich dopadů na krajinný ráz, obytné prostředí a veřejné zdraví.	

Poř. č.	Připomínkové místo	Číslo jednací	Článek	AO	Připomínka	Vyhodnocení
					<u>XI. Hlavní požadavek</u> Požaduji: 1) **Vyřazení výše uvedené akcelerační oblasti z návrhu** nebo 2) Zároveň (pro případ, že nebude tomuto požadavku vyhověno) **požaduji, aby návrh změny č. 2 ÚRP ČR nebyl v této části schválen a byl vrácen k zásadnímu přepracování**, a to zejména po doplnění: • **Odborného hydrogeologického a hydrologického posouzení**, které vyhodnotí vliv základových konstrukcí a zemních prací na vápencové podloží, režim podzemních vod a odtokové poměry v povodí toků Lubě a Lomnička. • **Kvantifikace rozsahu odlesněni (v ha) a posouzení vlivu kácení na mikroklima a stabilitu ekosystému;** zároveň požaduji zdůvodnění přípustnosti zásahu do lesních celků, který je v přímém rozporu s prioritami umist'ování OZE dle směrnice RED III (upřednostňování antropogenně ovlivněných ploch před volnou krajinou a lesy). • **Závazného stanoviska Úřadu pro civilní letectví a ŘLP**, které prověří přímou kolizi s letištěm Brt'ov-Jeneč a bezpečnostními zónami letového provozu. • **Biologického posouzení vlivu na Oboru Střela**, zejména s ohledem na welfare chované zvěře, akustický tlak a stroboskopický efekt v uzavřeném areálu. • **Terénního biologického a ornitologického průzkumu** (minimálně ve dvou vegetačních obdobích), se zaměřením na předměty ochrany PP Svídovec a hnízdiště kriticky ohrožených druhů. • **Specifického hodnocení vlivu na populace netopýrů**, zejména s ohledem na riziko mortality v důsledku barotraumatu a narušení potravních biotopů. • **Posouzení kumulativních vlivů v širším území**, které vyhodnotí souběžné působení více projektů a celkovou únosnost krajiny z hlediska ekologické stability. • **Expertízy o zachování funkčnosti dálkového migračního koridoru velké zvěře**, která prokáže, že nedojde k bariérovému efektu a vytlačení zvěře z území v důsledku provozního hluku a vizuálního smogu VTE. • **Posouzení vlivu na krajinný ráz prostřednictvím fotovizualizací** z klíčových dominant (Květnice, Klucanina, rozhledna Babylon) a hodnocení zásahu do dálkových pohledů. • **Právní a ekonomické analýzy dopadů na hodnotu nemovitostí a výkon vlastnických práv dotčených osob**, včetně jasného určeni odpovědnosti za vzniklou škodu při znehodnocení majetku. • **Doložení analýzy alternativ**, která prokáže reálné vyhledáváni a upřednostnění ploch v Národní databázi brownfieldů před dosud neporušeným přírodním prostředím. Do doby doplnění těchto podkladů nelze území považovat za způsobilé pro vymezení akcelerační oblasti. Podané připomínky jsou blanketní, podatel si vymezuje právo připomínky doplnit ve lhůtě 15 dnů ode dne veřejného projednání. **<u>XII. Závěr</u>** Návrh v předložené podobě není dostatečně odůvodněný, není podložen odbornými daty, je v rozporu s právními předpisy ČR i EU a může mít závažné dopady na krajinu, životní prostředí i obyvatele, proto požaduji především vyřazení Územního opatření k AOV38 z návrhu Změny č. 2 Územního rozvojového plánu ČR. Pro případ, že tomuto požadavku nebude vyhověno, požaduji zásadní přepracování Návrhu Změny č. 2 ÚRP ČR tak, aby byl v souladu s právními předpisy a byly řádně vyhodnoceny jeho dopady.	

Poř. č.	Připomínkové místo	Číslo jednací	Článek	AO	Připomínka	Vyhodnocení
					Žádám, aby tato připomínka byla řádně vypořádána v souladu se zákonem a aby bylo uvedeno konkrétní odůvodnění přijatého řešení.	
1464.	Henč Roman	MMR-35293-2026-81	99czzs	AOV98	Věc: **PŘIPOMÍNKAK NÁVRHU ZMĚNY Č. 2 ÚZEMNÍHO ROZVOJOVÉHO PLÁNU ČR (§ 97 zák. č. 283/2021 Sb., stavební zákon)** **PŘIPOMÍNKY K VYHODNOCENÍ VLIVŮ NÁVRHU ZMĚNY Č. 2 ÚZEMNÍHO ROZVOJOVÉHO PLÁNU NA UDRŽITELNÝ ROZVOJ ÚZEMÍ** **PŘIPOMÍNKY K NÁVRHŮM JEDNOTLIVÝCH ÚZEMNÍCH OPATŘENÍ K AKCELERAČNÍM OBLASTEM VYMEZENÝM V NÁVRHU ZMĚNY Č. 2 ÚZEMNÍHO ROZVOJOVÉHO PLÁNU** **I. Úvod** V souladu s možností uplatnit připomínky k návrhu Změny č. 2 Územního rozvojového plánu ČR (ÚRP ČR), podávám připomínku k vymezení akcelerační oblasti pro rozvoj výroby energie z větrné energie a rozvoj výroby energie z energie slunečního záření. **Vymezení území dotčeného připomínkami: obec Dřínov, katastrální území 633 101, kraj Zlínský** Územní opatření k **AOV98** a současně na širší území, které může být navrženým řešením přímo či nepřímo ovlivněno. **Připomínku podávám:** • jako osoba žijící v dotčeném území • jako vlastník nemovitosti v dotčeném území Jedná se o území s významnými krajinnými, přírodními a obytnými hodnotami, které nejsou návrhem dostatečně respektovány. Dopad návrhu na mou osobu spočívá v tom, že: uvedených bodech S návrhem týkajícím se Územního opatření k **AOV98 nesouhlasím** a požaduji jeho **vyřazení nebo zásadní přepracování**, neboť vykazuje závažné nedostatky z hlediska zákonnosti, ochrany životního prostředí i dopadů na obyvatele v dané oblasti. **II. Zákonnost a nesoulad s právními předpisy ČR** **1) Rozpor se zákonem č. 500/2004 Sb., správní řád** • § 3 – nebyl zjištěn stav bez důvodných pochybností • § 68 – nedostatečné odůvodnění Návrh **je nepřezkoumatelný**, protože neobsahuje konkrétní podklady pro dané území. **2) Rozpor se zákonem č. 100/2001 Sb. (EIA/SEA),** chybí posouzení: • kumulativních vlivů • variantního řešení • konkrétních dopadů na území Dokumentace SEA **je neúplná a věcně nedostatečná**. **3) Rozpor se zákonem č. 114/1992 Sb. (ochrana přírody a krajiny)** • ohrožení krajinného rázu (§ 12) • narušení ekologické stability • zásah do biotopů a migračních tras	**Akceptováno.** Akcelerační oblast AOV98 – Tetětice byla vypuštěna.

Poř. č.	Připomínkové místo	Číslo jednací	Článek	AO	Připomínka	Vyhodnocení
					4) Rozpor se stavebním zákonem • § 18 a § 19 – ochrana hodnot území • požadavek na udržitelný rozvoj Návrh představuje industrializaci volné krajiny **bez dostatečného odůvodnění**. **III. Nesoulad s právem Evropské unie** **1) Směrnice o ptácích (2009/147/ES) a o stanovištích (92/43/EHS)** • nelze vyloučit negativní vliv na chráněné druhy • chybí dostatečné biologické podklady **Rozpor** s požadavkem vyloučení významného vlivu. **2) Směrnice EIA (2011/92/EU)** • nedostatečné zapojení veřejnosti • nedostatečné vyhodnocení vlivů **3) Směrnice RED III (2023/2413)** nebyla doložena priorita využití: • zastavěných ploch • brownfieldů • technicky narušených území Vymezení ve volné krajině je **v rozporu s principem minimalizace dopadů**. **4) Princip předběžné opatrnosti (čl. 191 SFEU)** Politika Unie v oblasti životního prostředí přispívá k sledování následujících cílů: • zachování, ochrana a zlepšování kvality životního prostředí, • ochrana lidského zdraví, • uvážlivé a racionální využívání přírodních zdrojů, **5) Evropská úmluva o krajině (European Landscape Convention), ETS No. 176** • nedostatečná ochrana krajiny jako základní složky životního prostředí • ignorování charakteru území • nedostatečné zapojení veřejnosti do rozhodování o zásazích do krajiny **6) Aarhuská úmluva (Convention on Access to Information, Public Participation in Decision making and Access to Justice in Environmental Matters), 1998** • omezení práva veřejnosti na informace • omezení účasti veřejnosti na rozhodovacích procesech (pouze formální zapojení) • omezení práva veřejnosti na přístup k právní ochraně v záležitostech životního prostředí **IV. Nedostatky SEA a podkladů** • absence terénních biologických průzkumů • práce pouze s mapovými podklady (nedostatečné) • chybí reálná data o výskytu druhů • variantní řešení • posouzení vlivu na zdraví Bez těchto podkladů **nelze učinit kvalifikovaný závěr**.	

Poř. č.	Připomínkové místo	Číslo jednací	Článek	AO	Připomínka	Vyhodnocení
					<u>V. Narušení krajiny a životního prostředí</u> Navržené řešení povede k: • zásadní změně krajinného rázu • narušení horizontů a dálkových pohledů • vzniku bariér v krajině • narušení ekologické konektivity • znehodnocení zemědělské půdy • zničení migračních tras živočichů Výška staveb (180 m a vyšší) **znamená nadregionální dopad**. **<u>VI. Dopady na obyvatele</u>** Návrh nedostatečně řeší negativní vliv na: • hluk a nízkofrekvenční hluk • stroboskopický efekt • světelné zatížení • kvalitu bydlení • hodnotu nemovitostí Tyto **vlivy nejsou řádně vyhodnoceny**. **<u>VII. Kumulativní a systémové dopady</u>** Není řešeno: • souběžné působení více projektů • celkové zatížení území • únosnost krajiny Hrozí **nevratná degradace území**. **<u>VIII. Absence variantního řešení</u>** Není doloženo, že byly posuzovány jiné lokality a méně konfliktní varianty, jedná se o porušení základního principu plánování. Nebyla rovněž posouzena tzv. nulová varianta (varianta 0), tedy stav území před realizací záměru, což znemožňuje objektivní hodnocení dopadů. **<u>IX. Vyloučení EIA a nedostatečné posouzení vlivů</u>** Navržené vymezení akceleračních oblastí má zásadní dopad i z hlediska následného povolování záměrů, neboť v těchto oblastech dochází k omezeni, resp. vyloučení standardního posuzováni vlivů na životní prostředí (EIA). O to vyšší nároky musí být kladeny na kvalitu, úplnost a konkrétnost podkladů a vyhodnocení vlivů na životní prostředí již na úrovni tohoto návrhu, neboť územní opatřeni dle ZOZE nemůže plnohodnotně nahradit individuální posouzení konkrétních záměrů. Předložený návrh však tyto požadavky nenaplňuje, zejména postrádá dostatečné vyhodnocení konkrétních lokálních dooadů, kumulativních vlivů více záměrů v území a ejich dopadů na krajinný ráz, obytné prostředí a veřejné zdraví. **<u>X. Hlavní požadavek</u>** Navrhuji: 1) **Vyřazení výše uvedené akcelerační oblasti z návrhu** nebo	

Poř. č.	Připomínkové místo	Číslo jednací	Článek	AO	Připomínka	Vyhodnocení
					2) Zároveň (pro případ, že nebude tomuto požadavku vyhověno) **požaduji, aby návrh změny č. 2 ÚRP ČR nebyl v této části schválen a byl vrácen k zásadnímu přepracování**, a to zejména po doplnění: • posouzení vlivu na lokality Natura 2000 dle čl. 6 odst. 3 směrnice 92/43/EHS • dostatečný biologický průzkumu odpovídající metodikám MŽP v různých ročních obdobích • hodnocení vlivu na populace netopýrů • posouzení kumulativních vlivů v širším území • hodnocení dopadů na krajinný ráz • hodnocení dopadů na využití nemovitostí vlastníků v dosahu navrhovaných 500 m od obytné zástavby a přímý dopad vymezení AO na výkon vlastnických práv těchto vlastníků,včetně uvedení metodiky, na základě které se určuje vzdálenost odzastavěného území • zdůvodnění nevyužití brownfieldů a narušených území uvedených v Národní databázi brownfieldů Do doby doplnění těchto podkladů nelze území považovat za způsobilé pro vymezení akcelerační oblasti. Podané připomínky jsou blanketní, podatel si vymezuje právo připomínky doplnit ve lhůtě 15 dnů ode dne veřejného projednání. **XI. Závěr** Návrh v předložené podobě není dostatečně odůvodněný, není podložen odbornými daty, je v rozporu s právními předpisy ČR i EU a může mít závažné dopady na krajinu, životní prostředí i obyvatele, proto požaduji především vyřazení Územního opatření k AOV98 z návrhu Změny č. 2 Územního rozvojového plánu ČR. Pro případ, že tomuto požadavku nebude vyhověno, požaduji zásadní přepracování Návrhu Změny č. 2 ÚRP ČR tak, aby byl v souladu s právními předpisy a byly řádně vyhodnoceny jeho dopady. Žádám, aby tato připomínka byla řádně vypořádána v souladu se zákonem a aby bylo uvedeno konkrétní odůvodnění přijatého řešení.	
1465.	Hyžďál Vojtěch	MMR-35294-2026-81	99czzs	AOV98	Věc: **PŘIPOMÍNKAK NÁVRHU ZMĚNY Č. 2 ÚZEMNÍHO ROZVOJOVÉHO PLÁNU ČR (§ 97 zák. č. 283/2021 Sb., stavební zákon)** **PŘIPOMÍNKY K VYHODNOCENÍ VLIVŮ NÁVRHU ZMĚNY Č. 2 ÚZEMNÍHO ROZVOJOVÉHO PLÁNU NA UDRŽITELNÝ ROZVOJ ÚZEMÍ** **PŘIPOMÍNKY K NÁVRHŮM JEDNOTLIVÝCH ÚZEMNÍCH OPATŘENÍ K AKCELERAČNÍM OBLASTEM VYMEZENÝM V NÁVRHU ZMĚNY Č. 2 ÚZEMNÍHO ROZVOJOVÉHO PLÁNU** **I. Úvod** V souladu s možností uplatnit připomínky k návrhu Změny č. 2 Územního rozvojového plánu ČR (ÚRP ČR), podávám připomínku k vymezení akcelerační oblasti pro rozvoj výroby energie z větrné energie a rozvoj výroby energie z energie slunečního záření. **Vymezení území dotčeného připomínkami: obec Dřínov, katastrální území 633 101, kraj Zlínský** Územní opatření k **AOV98** a současně na širší území, které může být navrženým řešením přímo či nepřímo ovlivněno. **Připomínku podávám:** • jako osoba žijící v dotčeném území • jako vlastník nemovitosti v dotčeném území • jako osoba, která může být dotčena dopady návrhu (např. z hlediska krajiny, životního prostředí či kvality života)	**Akceptováno.** Akcelerační oblast AOV98 – Tetětice byla vypuštěna.

Poř. č.	Připomínkové místo	Číslo jednací	Článek	AO	Připomínka	Vyhodnocení
					Jedná se o území s významnými krajinnými, přírodními a obytnými hodnotami, které nejsou návrhem dostatečně respektovány. Dopad návrhu na mou osobu spočívá v tom, že: body uvedené v připomínce S návrhem týkajícím se Územního opatření k **AOV98 nesouhlasím** a požaduji jeho **vyřazení nebo zásadní přepracování**, neboť vykazuje závažné nedostatky z hlediska zákonnosti, ochrany životního prostředí i dopadů na obyvatele v dané oblasti. **II. Zákonnost a nesoulad s právními předpisy ČR** **1) Rozpor se zákonem č. 500/2004 Sb., správní řád** • § 3 – nebyl zjištěn stav bez důvodných pochybností • § 68 – nedostatečné odůvodnění Návrh **je nepřezkoumatelný**, protože neobsahuje konkrétní podklady pro dané území. **2) Rozpor se zákonem č. 100/2001 Sb. (EIA/SEA),** chybí posouzení: • kumulativních vlivů • variantního řešení • konkrétních dopadů na území Dokumentace SEA **je neúplná a věcně nedostatečná**. **3) Rozpor se zákonem č. 114/1992 Sb. (ochrana přírody a krajiny)** • ohrožení krajinného rázu (§ 12) • narušení ekologické stability • zásah do biotopů a migračních tras **4) Rozpor se stavebním zákonem** • § 18 a § 19 – ochrana hodnot území • požadavek na udržitelný rozvoj Návrh představuje industrializaci volné krajiny **bez dostatečného odůvodnění**. **III. Nesoulad s právem Evropské unie** **1) Směrnice o ptácích (2009/147/ES) a o stanovištích (92/43/EHS)** • nelze vyloučit negativní vliv na chráněné druhy • chybí dostatečné biologické podklady **Rozpor** s požadavkem vyloučení významného vlivu. **2) Směrnice EIA (2011/92/EU)** • nedostatečné zapojení veřejnosti • nedostatečné vyhodnocení vlivů **3) Směrnice RED III (2023/2413)** nebyla doložena priorita využití: • zastavěných ploch • brownfieldů • technicky narušených území Vymezení ve volné krajině je **v rozporu s principem minimalizace dopadů**.	

Poř. č.	Připomínkové místo	Číslo jednací	Článek	AO	Připomínka	Vyhodnocení
					4) Princip předběžné opatrnosti (čl. 191 SFEU) Politika Unie v oblasti životního prostředí přispívá k sledování následujících cílů: • zachování, ochrana a zlepšování kvality životního prostředí, • ochrana lidského zdraví, • uvážlivé a racionální využívání přírodních zdrojů, **5) Evropská úmluva o krajině (European Landscape Convention), ETS No. 176** • nedostatečná ochrana krajiny jako základní složky životního prostředí • ignorování charakteru území • nedostatečné zapojení veřejnosti do rozhodování o zásazích do krajiny **6) Aarhuská úmluva (Convention on Access to Information, Public Participation in Decision making and Access to Justice in Environmental Matters), 1998** • omezení práva veřejnosti na informace • omezení účasti veřejnosti na rozhodovacích procesech (pouze formální zapojení) • omezení práva veřejnosti na přístup k právní ochraně v záležitostech životního prostředí **IV. Nedostatky SEA a podkladů** • absence terénních biologických průzkumů • práce pouze s mapovými podklady (nedostatečné) • chybí reálná data o výskytu druhů • variantní řešení • posouzení vlivu na zdraví Bez těchto podkladů **nelze učinit kvalifikovaný závěr**. **V. Narušení krajiny a životního prostředí** Navržené řešení povede k: • zásadní změně krajinného rázu • narušení horizontů a dálkových pohledů • vzniku bariér v krajině • narušení ekologické konektivity • znehodnocení zemědělské půdy • zničení migračních tras živočichů Výška staveb (180 m a vyšší) **znamená nadregionální dopad**. **VI. Dopady na obyvatele** Návrh nedostatečně řeší negativní vliv na: • hluk a nízkofrekvenční hluk • stroboskopický efekt • světelné zatížení • kvalitu bydlení • hodnotu nemovitostí Tyto **vlivy nejsou řádně vyhodnoceny**. **VII. Kumulativní a systémové dopady** Není řešeno: • souběžné působení více projektů • celkové zatížení území	

Poř. č.	Připomínkové místo	Číslo jednací	Článek	AO	Připomínka	Vyhodnocení
					• únosnost krajiny Hrozí **nevratná degradace území**. **VIII. Absence variantního řešení** Není doloženo, že byly posuzovány jiné lokality a méně konfliktní varianty, jedná se o porušení základního principu plánování. Nebyla rovněž posouzena tzv. nulová varianta (varianta 0), tedy stav území před realizací záměru, což znemožňuje objektivní hodnocení dopadů. **IX. Vyloučení EIA a nedostatečné posouzení vlivů** Navržené vymezení akceleračních oblastí má zásadní dopad i z hlediska následného povolování záměrů, neboť v těchto oblastech dochází k omezeni, resp. vyloučení standardního posuzováni vlivů na životní prostředí (EIA). O to vyšší nároky musí být kladeny na kvalitu, úplnost a konkrétnost podkladů a vyhodnocení vlivů na životní prostředí již na úrovni tohoto návrhu, neboť" územní opatřeni dle ZOZE nemůže plnohodnotně nahradit individuální posouzení konkrétních záměrů. Předložený návrh však tyto požadavky nenaplňuje, zejména postrádá dostatečné vyhodnocení konkrétních lokálních dooadů, kumulativních vlivů více záměrů v území a ejich dopadů na krajinný ráz, obytné prostředí a veřejné zdraví. **X. Hlavní požadavek** Navrhuji: 1) **Vyřazení výše uvedené akcelerační oblasti z návrhu** nebo 2) Zároveň (pro případ, že nebude tomuto požadavku vyhověno) **požaduji, aby návrh změny č. 2 ÚRP ČR nebyl v této části schválen a byl vrácen k zásadnímu přepracování**, a to zejména po doplnění: • posouzení vlivu na lokality Natura 2000 dle čl. 6 odst. 3 směrnice 92/43/EHS • dostatečný biologický průzkumu odpovídající metodikám MŽP v různých ročních obdobích • hodnocení vlivu na populace netopýrů • posouzení kumulativních vlivů v širším území • hodnocení dopadů na krajinný ráz • hodnocení dopadů na využití nemovitostí vlastníků v dosahu navrhovaných 500 m od obytné zástavby a přímý dopad vymezení AO na výkon vlastnických práv těchto vlastníků,včetně uvedení metodiky, na základě které se určuje vzdálenost odzastavěného území • zdůvodnění nevyužití brownfieldů a narušených území uvedených v Národní databázi brownfieldů Do doby doplnění těchto podkladů nelze území považovat za způsobilé pro vymezení akcelerační oblasti. Podané připomínky jsou blanketní, podatel si vymezuje právo připomínky doplnit ve lhůtě 15 dnů ode dne veřejného projednání. **XI. Závěr** Návrh v předložené podobě není dostatečně odůvodněný, není podložen odbornými daty, je v rozporu s právními předpisy ČR i EU a může mít závažné dopady na krajinu, životní prostředí i obyvatele, proto požaduji především vyřazení Územního opatření k AOV98 z návrhu Změny č. 2 Územního rozvojového plánu ČR. Pro případ, že tomuto požadavku nebude vyhověno, požaduji zásadní přepracování Návrhu Změny č. 2 ÚRP ČR tak, aby byl v souladu s právními předpisy a byly řádně vyhodnoceny jeho dopady.	

Poř. č.	Připomínkové místo	Číslo jednací	Článek	AO	Připomínka	Vyhodnocení
					Žádám, aby tato připomínka byla řádně vypořádána v souladu se zákonem a aby bylo uvedeno konkrétní odůvodnění přijatého řešení.	
1466.	Nesvadbíková Jarmila	MMR-35295-2026-81	99czzs	AOV98	Věc: **PŘIPOMÍNKAK NÁVRHU ZMĚNY Č. 2 ÚZEMNÍHO ROZVOJOVÉHO PLÁNU ČR (§ 97 zák. č. 283/2021 Sb., stavební zákon)** **PŘIPOMÍNKY K VYHODNOCENÍ VLIVŮ NÁVRHU ZMĚNY Č. 2 ÚZEMNÍHO ROZVOJOVÉHO PLÁNU NA UDRŽITELNÝ ROZVOJ ÚZEMÍ** **PŘIPOMÍNKY K NÁVRHŮM JEDNOTLIVÝCH ÚZEMNÍCH OPATŘENÍ K AKCELERAČNÍM OBLASTEM VYMEZENÝM V NÁVRHU ZMĚNY Č. 2 ÚZEMNÍHO ROZVOJOVÉHO PLÁNU** **I. Úvod** V souladu s možností uplatnit připomínky k návrhu Změny č. 2 Územního rozvojového plánu ČR (ÚRP ČR), podávám připomínku k vymezení akcelerační oblasti pro rozvoj výroby energie z větrné energie a rozvoj výroby energie z energie slunečního záření. **Vymezení území dotčeného připomínkami: obec Dřínov, katastrální území 633 101, kraj Zlínský** Územní opatření k **AOV98** a současně na širší území, které může být navrženým řešením přímo či nepřímo ovlivněno. **Připomínku podávám:** • jako osoba žijící v dotčeném území • jako vlastník nemovitosti v dotčeném území • jako osoba, která může být dotčena dopady návrhu (např. z hlediska krajiny, životního prostředí či kvality života) Jedná se o území s významnými krajinnými, přírodními a obytnými hodnotami, které nejsou návrhem dostatečně respektovány. Dopad návrhu na mou osobu spočívá v tom, že: viz bod II, III, IV, V, VI,VII, VIII, IX S návrhem týkajícím se Územního opatření k **AOV98 nesouhlasím** a požaduji jeho **vyřazení nebo zásadní přepracování**, neboť vykazuje závažné nedostatky z hlediska zákonnosti, ochrany životního prostředí i dopadů na obyvatele v dané oblasti. **II. Zákonnost a nesoulad s právními předpisy ČR** **1) Rozpor se zákonem č. 500/2004 Sb., správní řád** • § 3 – nebyl zjištěn stav bez důvodných pochybností • § 68 – nedostatečné odůvodnění Návrh **je nepřezkoumatelný**, protože neobsahuje konkrétní podklady pro dané území. **2) Rozpor se zákonem č. 100/2001 Sb. (EIA/SEA),** chybí posouzení: • kumulativních vlivů • variantního řešení • konkrétních dopadů na území Dokumentace SEA **je neúplná a věcně nedostatečná**. **3) Rozpor se zákonem č. 114/1992 Sb. (ochrana přírody a krajiny)**	**Akceptováno.** Akcelerační oblast AOV98 – Tetětice byla vypuštěna.

Poř. č.	Připomínkové místo	Číslo jednací	Článek	AO	Připomínka	Vyhodnocení
					• ohrožení krajinného rázu (§ 12) • narušení ekologické stability • zásah do biotopů a migračních tras **4) Rozpor se stavebním zákonem** • § 18 a § 19 – ochrana hodnot území • požadavek na udržitelný rozvoj Návrh představuje industrializaci volné krajiny **bez dostatečného odůvodnění**. **III. Nesoulad s právem Evropské unie** **1) Směrnice o ptácích (2009/147/ES) a o stanovištích (92/43/EHS)** • nelze vyloučit negativní vliv na chráněné druhy • chybí dostatečné biologické podklady **Rozpor** s požadavkem vyloučení významného vlivu. **2) Směrnice EIA (2011/92/EU)** • nedostatečné zapojení veřejnosti • nedostatečné vyhodnocení vlivů **3) Směrnice RED III (2023/2413)** nebyla doložena priorita využití: • zastavěných ploch • brownfieldů • technicky narušených území Vymezení ve volné krajině je **v rozporu s principem minimalizace dopadů**. **4) Princip předběžné opatrnosti (čl. 191 SFEU)** Politika Unie v oblasti životního prostředí přispívá k sledování následujících cílů: • zachování, ochrana a zlepšování kvality životního prostředí, • ochrana lidského zdraví, • uvážlivé a racionální využívání přírodních zdrojů, **5) Evropská úmluva o krajině (European Landscape Convention), ETS No. 176** • nedostatečná ochrana krajiny jako základní složky životního prostředí • ignorování charakteru území • nedostatečné zapojení veřejnosti do rozhodování o zásazích do krajiny **6) Aarhuská úmluva (Convention on Access to Information, Public Participation in Decision making and Access to Justice in Environmental Matters), 1998** • omezení práva veřejnosti na informace • omezení účasti veřejnosti na rozhodovacích procesech (pouze formální zapojení) • omezení práva veřejnosti na přístup k právní ochraně v záležitostech životního prostředí **IV. Nedostatky SEA a podkladů** • absence terénních biologických průzkumů • práce pouze s mapovými podklady (nedostatečné) • chybí reálná data o výskytu druhů • variantní řešení	

Poř. č.	Připomínkové místo	Číslo jednací	Článek	AO	Připomínka	Vyhodnocení
					• posouzení vlivu na zdraví Bez těchto podkladů **nelze učinit kvalifikovaný závěr**. **<u>V. Narušení krajiny a životního prostředí</u>** Navržené řešení povede k: • zásadní změně krajinného rázu • narušení horizontů a dálkových pohledů • vzniku bariér v krajině • narušení ekologické konektivity • znehodnocení zemědělské půdy • zničení migračních tras živočichů Výška staveb (180 m a vyšší) **znamená nadregionální dopad**. **<u>VI. Dopady na obyvatele</u>** Návrh nedostatečně řeší negativní vliv na: • hluk a nízkofrekvenční hluk • stroboskopický efekt • světelné zatížení • kvalitu bydlení • hodnotu nemovitostí Tyto **vlivy nejsou řádně vyhodnoceny**. **<u>VII. Kumulativní a systémové dopady</u>** Není řešeno: • souběžné působení více projektů • celkové zatížení území • únosnost krajiny Hrozí **nevratná degradace území**. **<u>VIII. Absence variantního řešení</u>** Není doloženo, že byly posuzovány jiné lokality a méně konfliktní varianty, jedná se o porušení základního principu plánování. Nebyla rovněž posouzena tzv. nulová varianta (varianta 0), tedy stav území před realizací záměru, což znemožňuje objektivní hodnocení dopadů. **<u>IX. Vyloučení EIA a nedostatečné posouzení vlivů</u>** Navržené vymezení akceleračních oblastí má zásadní dopad i z hlediska následného povolování záměrů, neboť v těchto oblastech dochází k omezeni, resp. vyloučení standardního posuzováni vlivů na životní prostředí (EIA). O to vyšší nároky musí být kladeny na kvalitu, úplnost a konkrétnost podkladů a vyhodnocení vlivů na životní prostředí již na úrovni tohoto návrhu, neboť územní opatřeni dle ZOZE nemůže plnohodnotně nahradit individuální posouzení konkrétních záměrů. Předložený návrh však tyto požadavky nenaplňuje, zejména postrádá dostatečné vyhodnocení konkrétních lokálních dooadů, kumulativních vlivů více záměrů v území a ejich dopadů na krajinný ráz, obytné prostředí a veřejné zdraví. **<u>X. Hlavní požadavek</u>** Navrhuji:	

Poř. č.	Připomínkové místo	Číslo jednací	Článek	AO	Připomínka	Vyhodnocení
					1) **Vyřazení výše uvedené akcelerační oblasti z návrhu** nebo 2) Zároveň (pro případ, že nebude tomuto požadavku vyhověno) **požaduji, aby návrh změny č. 2 ÚRP ČR nebyl v této části schválen a byl vrácen k zásadnímu přepracování**, a to zejména po doplnění: • posouzení vlivu na lokality Natura 2000 dle čl. 6 odst. 3 směrnice 92/43/EHS • dostatečný biologický průzkumu odpovídající metodikám MŽP v různých ročních obdobích • hodnocení vlivu na populace netopýrů • posouzení kumulativních vlivů v širším území • hodnocení dopadů na krajinný ráz • hodnocení dopadů na využití nemovitostí vlastníků v dosahu navrhovaných 500 m od obytné zástavby a přímý dopad vymezení AO na výkon vlastnických práv těchto vlastníků,včetně uvedení metodiky, na základě které se určuje vzdálenost odzastavěného území • zdůvodnění nevyužití brownfieldů a narušených území uvedených v Národní databázi brownfieldů Do doby doplnění těchto podkladů nelze území považovat za způsobilé pro vymezení akcelerační oblasti. Podané připomínky jsou blanketní, podatel si vymezuje právo připomínky doplnit ve lhůtě 15 dnů ode dne veřejného projednání. **<u>XI. Závěr</u>** Návrh v předložené podobě není dostatečně odůvodněný, není podložen odbornými daty, je v rozporu s právními předpisy ČR i EU a může mít závažné dopady na krajinu, životní prostředí i obyvatele, proto požaduji především vyřazení Územního opatření k AOV98 z návrhu Změny č. 2 Územního rozvojového plánu ČR. Pro případ, že tomuto požadavku nebude vyhověno, požaduji zásadní přepracování Návrhu Změny č. 2 ÚRP ČR tak, aby byl v souladu s právními předpisy a byly řádně vyhodnoceny jeho dopady. Žádám, aby tato připomínka byla řádně vypořádána v souladu se zákonem a aby bylo uvedeno konkrétní odůvodnění přijatého řešení.	
1467.	Šváňová Zdislava	MMR-35298-2026-81	99czze	AOV80	Věc: **PŘIPOMÍNKA K NÁVRHU ZMĚNY Č. 2 ÚZEMNÍHO ROZVOJOVÉHO PLÁNU ČR (§ 97 zák. č. 283/2021 Sb., stavební zákon)** **PŘIPOMÍNKY K VYHODNOCENÍ VLIVŮ NÁVRHU ZMĚNY Č. 2 ÚZEMNÍHO ROZVOJOVÉHO PLÁNU NA UDRŽITELNÝ ROZVOJ ÚZEMÍ** **PŘIPOMÍNKY K NÁVRHŮM JEDNOTLIVÝCH ÚZEMNÍCH OPATŘENÍ K AKCELERAČNÍM OBLASTEM VYMEZENÝM V NÁVRHU ZMĚNY Č. 2 ÚZEMNÍHO ROZVOJOVÉHO PLÁNU** **<u>I. Úvod</u>** V souladu s možností uplatnit připomínky k návrhu Změny č. 2 Územního rozvojového plánu ČR (ÚRP ČR), podávám připomínku k vymezení akcelerační oblasti pro rozvoj výroby energie z větrné energie a rozvoj výroby energie z energie slunečního záření. **Vymezení území dotčeného připomínkami: Ústecký kraj – Ležky** Územní opatření k akcelerační zóně **AOV80 Ležky** a současně na širší území, které může být navrženým řešením přímo či nepřímo ovlivněno. **Připomínku podávám:** • jako osoba, která může být dotčena dopady návrhu (např. z hlediska krajiny, životního prostředí či kvality života)	**Neakceptováno.** Akcelerační oblast AOV80 byla zmenšena. Vlivy návrhu Změny č. 2 ÚRP na udržitelný rozvoj území, přírodu, biodiverzitu, krajinu a pohodu obyvatel v oblasti AOV80 Ležky, na jejichž nedostatečné posouzení podatelka poukazuje, byly vyhodnoceny v rámci strategického posouzení vlivů na životní prostředí (SEA) a Vyhodnocení vlivů na udržitelný rozvoj území (VVURÚ), jež jsou součástí přílohy odůvodnění Z2 ÚRP, přičemž kumulativní vlivy záměrů a otázka využití brownfieldů byly na úrovni koncepce vyhodnoceny. Pro AOV80 Ležky bylo zpracováno biologické posouzení dle § 11 odst. 3 zákona č. 249/2025 Sb. (ZOZE), v jehož rámci byly posouzeny vlivy na soustavu Natura 2000, zejména na Evropsky významnou lokalitu Petrohrad nacházející se přibližně 2 km od hranice akcelerační oblasti, a závěry biologického posouzení byly promítnuty do podmínek územního opatření. Připomínky k blízkosti Přírodního parku Jesenicko (přibližně 3 km od hranice AOV80, jehož hlavním

Poř. č.	Připomínkové místo	Číslo jednací	Článek	AO	Připomínka	Vyhodnocení
					Jedná se o území s významnými krajinnými, přírodními a obytnými hodnotami, které nejsou návrhem dostatečně respektovány. Dopad návrhu na mou osobu spočívá v tom, že dojde k zásadnímu omezení našeho ,,obyčejného" harmonickéno života a pobytu v přírodě, která se změní na technickou zónu. Obávám se zničení přírody, která k nezbytná pro vývoj a život člověka. Považuji za důležitou ochranu vzácného ptactva a nesouhlasím se zabíjením chráněných ale i běžných druhů ptáků v této oblasti, kteří se zde vyskytují (ke kterému dojde, jako např. Německo – počet ptactva je znatelně snížen). Dále se obávám o své zdraví, o svoji bezpečnost a prokazatelné vlivy na psychiku obyvatel, kteří budou těmito důsledky konfrontováni. V blízkosti navrhované AOV80 (2 km JV) se nachází Evropsky významná lokalita Petrohrad, kdy nebyly dostatečně posouzeny vlky na tuto lokalitu a navržená zmírňující opatření nepředstavují dostatečnou ochranu pro tuto lokalitu. Vyhlášením AOV80 (nejen té) dojde k narušení migračních tras zvěře, především velkých savců – stávající migrační trasy, se kterými se v současné době pracuje,jsou značně ovlivněny výstavbou dálnice D6 a další prvek v krajině značně omezí pohyb zvěře. Umístěním AOV80 dojde k další fragmentaci krajiny, která se stává pro zvířata neprůchodnou a dojde tak k ohrožení rovnovážného stavu v krajině. Pouze 3 km JV od navrhované AOV80 se nachází Přírodní park Jesenicko, kde hlavním předmětem ochrany je krajinný ráz a celkově krajinářsky hodnotné území. Tento park a předmětjeho ochrany bude umístěním a následnou výstavbou jětmých elektráren významně narušen. S návrhem týkajícím se Územního opatření k **<u>AOV80</u> nesouhlasím** a požaduji jeho **vyřazení nebo zásadní přepracování**, neboť vykazuje závažné nedostatky z hlediska zákonnosti, ochrany životního prostředí i dopadů na obyvatele v dané oblasti. V případě, že bude AOV80 ponecháno, požaduji jasné stanovení odpovědnosti za škody na životním prostředí a lidském zdraví. **<u>II. Zákonnost a nesoulad s právními předpisy ČR</u>** **1) Rozpor se zákonem č. 500/2004 Sb., správní řád** • § 3 – nebyl zjištěn stav bez důvodných pochybností • § 68 – nedostatečné odůvodnění Návrh **je nepřezkoumatelný**, protože neobsahuje konkrétní podklady pro dané území. **<u>2) Rozpor se zákonem č. 100/2001 Sb. (EIA/SEA),</u>** chybí posouzení: • kumulativních vlivů • variantního řešení • konkrétních dopadů na území Dokumentace SEA **je neúplná a věcně nedostatečná**. **<u>3) Rozpor se zákonem č. 114/1992 Sb. (ochrana přírody a krajiny)</u>** • ohrožení krajinného rázu (§ 12) • narušení ekologické stability • zásah do biotopů a migračních tras **<u>4) Rozpor se stavebním zákonem</u>** • § 18 a § 19 – ochrana hodnot území • požadavek na udržitelný rozvoj Návrh představuje industrializaci volné krajiny **bez dostatečného odůvodnění**. **<u>III. Nesoulad s právem Evropské unie</u>** **1) Směrnice o ptácích (2009/147/ES) a o stanovištích (92/43/EHS)**	předmětem ochrany je krajinný ráz), k narušení migračních tras velkých savců v kontextu bariéry tvořené dálnicí D6, k ohrožení chráněných druhů ptáků i k celkové fragmentaci krajiny jsou v podmínkách územního opatření k AOV80 zohledněny. Záměry obnovitelných zdrojů energie jsou osvobozeny od posouzení EIA dle § 28 ZOZE (zákon č. 249/2025 Sb.); konkrétní technické parametry záměrů, dopady hluku, nízkofrekvenčního hluku, stroboskopického efektu, zdravotní a psychické dopady na obyvatele, hodnocení vlivu na populace netopýrů a detailní posouzení vlivu na krajinný ráz budou předmětem navazujících řízení dle stavebního zákona a zvláštních předpisů, v nichž bude rovněž zohledněna metodika stanovení vzdálenosti záměrů od zastavěného území a dopad vymezení na vlastnická práva dotčených osob. Argumenty o nedostatečnosti SEA, absenci terénních biologických posouzení, nesouladu návrhu s právem ČR a EU (zákonem č. 114/1992 Sb., směrnicemi o ptácích a stanovištích, směrnicí RED III, Aarhuskou úmluvou, Evropskou úmluvou o krajině a čl. 191 SFEU) ani tvrzení o rozporu s ústavou ČR nejsou na úrovni Z2 ÚRP opodstatněny, neboť SEA a biologické posouzení vycházely z odborných podkladů přiměřených měřítku a povaze posuzované koncepce a samotné vymezení akceleračních oblastí nezakládá přímé povolení záměrů ani přímý zásah do práv dotčených osob. S ohledem na výsledky biologického posouzení a SEA byla AOV80 Ležky zmenšena; požadavek na vypuštění AOV80 Ležky z návrhu Z2 ÚRP proto není akceptován.

Poř. č.	Připomínkové místo	Číslo jednací	Článek	AO	Připomínka	Vyhodnocení
					• nelze vyloučit negativní vliv na chráněné druhy • chybí dostatečné biologické podklady **Rozpor** s požadavkem vyloučení významného vlivu. **2) Směrnice EIA (2011/92/EU)** • nedostatečné zapojení veřejnosti • nedostatečné vyhodnocení vlivů **3) Směrnice RED III (2023/2413)** nebyla doložena priorita využití: • zastavěných ploch • brownfieldů • technicky narušených území Vymezení ve volné krajině je **v rozporu s principem minimalizace dopadů**. **4) Princip předběžné opatrnosti (čl. 191 SFEU)** Politika Unie v oblasti životního prostředí přispívá k sledování následujících cílů: • zachování, ochrana a zlepšování kvality životního prostředí, • ochrana lidského zdraví, • uvážlivé a racionální využívání přírodních zdrojů, **5) Evropská úmluva o krajině (European Landscape Convention), ETS No. 176** • nedostatečná ochrana krajiny jako základní složky životního prostředí • ignorování charakteru území • nedostatečné zapojení veřejnosti do rozhodování o zásazích do krajiny **6) Aarhuská úmluva (Convention on Access to Information, Public Participation in Decision making and Access to Justice in Environmental Matters), 1998** • omezení práva veřejnosti na informace • omezení účasti veřejnosti na rozhodovacích procesech (pouze formální zapojení) • omezení práva veřejnosti na přístup k právní ochraně v záležitostech životního prostředí **IV. Nedostatky SEA a podkladů** • absence terénních biologických průzkumů • práce pouze s mapovými podklady (nedostatečné) • chybí reálná data o výskytu druhů • variantní řešení • posouzení vlivu na zdraví Bez těchto podkladů **nelze učinit kvalifikovaný závěr**. **V. Narušení krajiny a životního prostředí** Navržené řešení povede k: • zásadní změně krajinného rázu • narušení horizontů a dálkových pohledů • vzniku bariér v krajině • narušení ekologické konektivity • znehodnocení zemědělské půdy • zničení migračních tras živočichů Výška staveb (200 m a vyšší) **znamená nadregionální dopad**. **VI. Dopady na obyvatele**	

Poř. č.	Připomínkové místo	Číslo jednací	Článek	AO	Připomínka	Vyhodnocení
					Návrh nedostatečně řeší negativní vliv na obyvatele: • hluk a nízkofrekvenční hluk • stroboskopický efekt • světelné zatížení • kvalitu bydlení • hodnotu nemovitostí Dopady na obyvatele představují silná zdravotní rizika, která jsou na základě mnohých studií již prokázána. Dokumentace těchto vlivů není vůbec zahrnuta a člověk a jeho životní prostor je nedostatečně respektován a už vůbec ne chráněn. Tyto **vlivy nejsou řádně vyhodnoceny a podceněny**. **VII. Kumulativní a systémové dopady** Není řešeno: • souběžné působení více projektů • celkové zatížení území • únosnost krajiny Hrozí **nevratná degradace území**. **VIII. Absence variantního řešení** Není doloženo, že byly posuzovány jiné lokality a méně konfliktní varianty, jedná se o porušení základního principu plánování. Nebyla rovněž posouzena tzv. nulová varianta (varianta 0), tedy stav území před realizací záměru, což znemožňuje objektivní hodnocení dopadů. **IX. Hlavní požadavek** Požaduji: 1) **Vyřazení výše uvedené akcelerační oblasti z návrhu** nebo 2) Zároveň (pro případ, že nebude tomuto požadavku vyhověno) **požaduji, aby návrh změny č. 2 ÚRP ČR nebyl v této části schválen a byl vrácen k zásadnímu přepracování**, a to zejména po doplnění: • posouzení vlivu na lokality Natura 2000 dle čl. 6 odst. 3 směrnice 92/43/EHS • dostatečný biologický průzkumu odpovídající metodikám MŽP v různých ročních obdobích • hodnocení vlivu na populace netopýrů • posouzení kumulativních vlivů v širším území • hodnocení dopadů na krajinný ráz • hodnocení dopadů na využití nemovitostí vlastníků v dosahu navrhovaných 500 m od obytné zástavby a přímý dopad vymezení AO na výkon vlastnických práv těchto vlastníků,včetně uvedení metodiky, na základě které se určuje vzdálenost od zastavěného území • zdůvodnění nevyužití brownfieldů a narušených území uvedených v Národní databázi brownfieldů Do doby doplnění těchto podkladů nelze území považovat za způsobilé pro vymezení akcelerační oblasti. Podané připomínky jsou blanketní, podatel si vymezuje právo připomínky doplnit ve lhůtě 15 dnů ode dne veřejného projednání. **X. Závěr** Návrh v předložené podobě není dostatečně odůvodněný, není podložen odbornými daty, je v rozporu s právními předpisy ČR i EU a může mít závažné dopady na krajinu, životní prostředí i obyvatele, proto požaduji především vyřazení Územního opatření k AOV80 z návrhu Změny č. 2 Územního rozvojového plánu ČR. Žádám též o zásadní vyřešení rozporu mezi návrhem změny č. 2 Územního rozvojového plánu	

Poř. č.	Připomínkové místo	Číslo jednací	Článek	AO	Připomínka	Vyhodnocení
					ČR a realizací větrných elektráren ve volné i obydlené krajině a její již mnoha studiemi prokázanou škodlivostí pro přírodu a lidi zde žijící. Technologii větrných elektráren považuji za nebezpečnou, život ohrožující, zásadně narušující bezpečnost okolního prostoru. Zařízení jsou neefektivní, agresivní a silně destruktivní – s definitivním dopadem zničené přírody pro další generace. **Návrh je dle mého názoru v rozporu s ústavou České republiky.** Pro případ, že tomuto požadavku nebude vyhověno, požaduji zásadní přepracování Návrhu Změny č. 2 ÚRP ČR tak, aby byl v souladu s právními předpisy a byly řádně vyhodnoceny jeho dopady. Žádám, aby tato připomínka byla řádně vypořádána v souladu se zákonem a aby bylo uvedeno konkrétní odůvodnění přijatého řešení.	
1468.	Blahoutová Ladislava	MMR-35303-2026-81	99czze	AOV80	Věc: **PŘIPOMÍNKA K NÁVRHU ZMĚNY Č. 2 ÚZEMNÍHO ROZVOJOVÉHO PLÁNU ČR (§ 97 zák. č. 283/2021 Sb., stavební zákon)** **PŘIPOMÍNKY K VYHODNOCENÍ VLIVŮ NÁVRHU ZMĚNY Č. 2 ÚZEMNÍHO ROZVOJOVÉHO PLÁNU NA UDRŽITELNÝ ROZVOJ ÚZEMÍ** **PŘIPOMÍNKY K NÁVRHŮM JEDNOTLIVÝCH ÚZEMNÍCH OPATŘENÍ K AKCELERAČNÍM OBLASTEM VYMEZENÝM V NÁVRHU ZMĚNY Č. 2 ÚZEMNÍHO ROZVOJOVÉHO PLÁNU** **I. Úvod** V souladu s možností uplatnit připomínky k návrhu Změny č. 2 Územního rozvojového plánu ČR (ÚRP ČR), podávám připomínku k vymezení akcelerační oblasti pro rozvoj výroby energie z větrné energie a rozvoj výroby energie z energie slunečního záření. **Vymezení území dotčeného připomínkami: Ústecký kraj – Ležky** Územní opatření k akcelerační zóně **AOV80 Ležky** a současně na širší území, které může být navrženým řešením přímo či nepřímo ovlivněno. **Připomínku podávám:** • jako osoba, která může být dotčena dopady návrhu (např. z hlediska krajiny, životního prostředí či kvality života) Jedná se o území s významnými krajinnými, přírodními a obytnými hodnotami, které nejsou návrhem dostatečně respektovány. Dopad návrhu na mou osobu spočívá v tom, že dojde k zásadnímu omezení našeho ,,obyčejného" harmonickéno života a pobytu v přírodě, která se změní na technickou zónu. Obávám se zničení přírody, která k nezbytná pro vývoj a život člověka. Považuji za důležitou ochranu vzácného ptactva a nesouhlasím se zabíjením chráněných ale i běžných druhů ptáků v této oblasti, kteří se zde vyskytují (ke kterému dojde, jako např. Německo – počet ptactva je znatelně snížen). Dále se obávám o své zdraví, o svoji bezpečnost a prokazatelné vlivy na psychiku obyvatel, kteří budou těmito důsledky konfrontováni. V blízkosti navrhované AOV80 (2 km JV) se nachází Evropsky významná lokalita Petrohrad, kdy nebyly dostatečně posouzeny vlky na tuto lokalitu a navržená zmírňující opatření nepředstavují dostatečnou ochranu pro tuto lokalitu. Vyhlášením AOV80 (nejen té) dojde k narušení migračních tras zvěře, především velkých savců – stávající migrační trasy, se kterými se v současné době pracuje,jsou značně ovlivněny výstavbou dálnice D6 a další prvek v krajině značně omezí pohyb zvěře. Umístěním AOV80 dojde k další fragmentaci krajiny, která se stává pro zvířata neprůchodnou a dojde tak k ohrožení rovnovážného stavu v krajině. Pouze 3 km JV od navrhované AOV80 se nachází Přírodní park Jesenicko, kde hlavním předmětem ochrany je krajinný ráz a celkově krajinářsky hodnotné území. Tento park a předmětjeho ochrany bude umístěním a následnou výstavbou jětmých elektráren významně narušen.	**Neakceptováno.** Akcelerační oblast AOV80 byla zmenšena. Vlivy návrhu Změny č. 2 ÚRP ČR, včetně vymezení AOV80 Ležky, byly posouzeny na úrovni koncepce v rámci SEA a vyhodnocení vlivů na udržitelný rozvoj území (VVURU), které tvoří přílohu odůvodnění Z2 URP a jehož součástí bylo posouzení kumulativních vlivů, variantních řešení včetně nulové varianty i vlivů na krajinný ráz a ekologickou stabilitu území. Pro AOV80 bylo zpracováno biologické posouzení dle § 11 odst. 3, resp. 4 zákona č. 249/2025 Sb. (ZOZE) a jeho závěry, zahrnující hodnocení vlivů na EVL Petrohrad situovanou přibližně 2 km jihovýchodně od AOV80, výskyt a ochranu chráněných druhů ptáků, populace netopýrů a migrační trasy velkých savců včetně fragmentace krajiny způsobené kumulací s dálnicí D6, byly promítnuty do podmínek pro vymezení AOV80. Ochrana Přírodního parku Jesenicko, jehož hlavním předmětem ochrany je krajinný ráz, a hodnocení dálkových pohledů a horizontů byly v rámci SEA/VVURU a biologického posouzení taktéž zohledněny při formulaci podmínek AOV80. Záměry v akceleračních oblastech jsou osvobozeny od posuzování vlivů na životní prostředí dle § 28 ZOZE (zákon č. 249/2025 Sb.) a budou povolovány v navazujících řízeních dle stavebního zákona a zvláštních předpisů, v nichž budou stanoveny závazné podmínky ochrany přírody, krajiny i zdraví obyvatel, včetně hlukových limitů, opatření vůči stroboskopickému efektu a nízkofrekvenčnímu hluku. Argument o nevyužití brownfieldů a technicky narušených území ve smyslu principů směrnice RED III (č. 2023/2413) byl zohledněn v procesu vymezení akceleračních oblastí na základě dostupných územně analytických podkladů (UAP); výběr konkrétních lokalit a hodnocení alternativ bude předmětem navazujících řízení. AOV80 Ležky byla zmenšena; požadavku na úplné vypuštění AOV80 z návrhu Z2 URP proto nebylo vyhověno.

Poř. č.	Připomínkové místo	Číslo jednací	Článek	AO	Připomínka	Vyhodnocení
					S návrhem týkajícím se Územního opatření k **AOV80 nesouhlasím** a požaduji jeho **vyřazení nebo zásadní přepracování**, neboť vykazuje závažné nedostatky z hlediska zákonnosti, ochrany životního prostředí i dopadů na obyvatele v dané oblasti. V případě, že bude AOV80 ponecháno, požaduji jasné stanovení odpovědnosti za škody na životním prostředí a lidském zdraví. **II. Zákonnost a nesoulad s právními předpisy ČR** **1) Rozpor se zákonem č. 500/2004 Sb., správní řád** • § 3 – nebyl zjištěn stav bez důvodných pochybností • § 68 – nedostatečné odůvodnění Návrh **je nepřezkoumatelný**, protože neobsahuje konkrétní podklady pro dané území. **2) Rozpor se zákonem č. 100/2001 Sb. (EIA/SEA),** chybí posouzení: • kumulativních vlivů • variantního řešení • konkrétních dopadů na území Dokumentace SEA **je neúplná a věcně nedostatečná**. **3) Rozpor se zákonem č. 114/1992 Sb. (ochrana přírody a krajiny)** • ohrožení krajinného rázu (§ 12) • narušení ekologické stability • zásah do biotopů a migračních tras **4) Rozpor se stavebním zákonem** • § 18 a § 19 – ochrana hodnot území • požadavek na udržitelný rozvoj Návrh představuje industrializaci volné krajiny **bez dostatečného odůvodnění**. **III. Nesoulad s právem Evropské unie** **1) Směrnice o ptácích (2009/147/ES) a o stanovištích (92/43/EHS)** • nelze vyloučit negativní vliv na chráněné druhy • chybí dostatečné biologické podklady **Rozpor** s požadavkem vyloučení významného vlivu. **2) Směrnice EIA (2011/92/EU)** • nedostatečné zapojení veřejnosti • nedostatečné vyhodnocení vlivů **3) Směrnice RED III (2023/2413)** nebyla doložena priorita využití: • zastavěných ploch • brownfieldů • technicky narušených území Vymezení ve volné krajině je **v rozporu s principem minimalizace dopadů**. **4) Princip předběžné opatrnosti (čl. 191 SFEU)** Politika Unie v oblasti životního prostředí přispívá k sledování následujících cílů: • zachování, ochrana a zlepšování kvality životního prostředí, • ochrana lidského zdraví, • uvážlivé a racionální využívání přírodních zdrojů,	

Poř. č.	Připomínkové místo	Číslo jednací	Článek	AO	Připomínka	Vyhodnocení
					5) Evropská úmluva o krajině (European Landscape Convention), ETS No. 176 • nedostatečná ochrana krajiny jako základní složky životního prostředí • ignorování charakteru území • nedostatečné zapojení veřejnosti do rozhodování o zásazích do krajiny **6) Aarhuská úmluva (Convention on Access to Information, Public Participation in Decision making and Access to Justice in Environmental Matters), 1998** • omezení práva veřejnosti na informace • omezení účasti veřejnosti na rozhodovacích procesech (pouze formální zapojení) • omezení práva veřejnosti na přístup k právní ochraně v záležitostech životního prostředí **IV. Nedostatky SEA a podkladů** • absence terénních biologických průzkumů • práce pouze s mapovými podklady (nedostatečné) • chybí reálná data o výskytu druhů • variantní řešení • posouzení vlivu na zdraví Bez těchto podkladů **nelze učinit kvalifikovaný závěr**. **V. Narušení krajiny a životního prostředí** Navržené řešení povede k: • zásadní změně krajinného rázu • narušení horizontů a dálkových pohledů • vzniku bariér v krajině • narušení ekologické konektivity • znehodnocení zemědělské půdy • zničení migračních tras živočichů Výška staveb (200 m a vyšší) **znamená nadregionální dopad**. **VI. Dopady na obyvatele** Návrh nedostatečně řeší negativní vliv na obyvatele: • hluk a nízkofrekvenční hluk • stroboskopický efekt • světelné zatížení • kvalitu bydlení • hodnotu nemovitostí Dopady na obyvatele představují silná zdravotní rizika, která jsou na základě mnohých studií již prokázána. Dokumentace těchto vlivů není vůbec zahrnuta a člověk a jeho životní prostor je nedostatečně respektován a už vůbec ne chráněn. Tyto **vlivy nejsou řádně vyhodnoceny a podceněny**. **VII. Kumulativní a systémové dopady** Není řešeno: • souběžné působení více projektů • celkové zatížení území • únosnost krajiny Hrozí **nevratná degradace území**. **VIII. Absence variantního řešení**	

Poř. č.	Připomínkové místo	Číslo jednací	Článek	AO	Připomínka	Vyhodnocení
					Není doloženo, že byly posuzovány jiné lokality a méně konfliktní varianty, jedná se o porušení základního principu plánování. Nebyla rovněž posouzena tzv. nulová varianta (varianta 0), tedy stav území před realizací záměru, což znemožňuje objektivní hodnocení dopadů. **IX. Hlavní požadavek** Požaduji: 1) **Vyřazení výše uvedené akcelerační oblasti z návrhu** nebo 2) Zároveň (pro případ, že nebude tomuto požadavku vyhověno) **požaduji, aby návrh změny č. 2 ÚRP ČR nebyl v této části schválen a byl vrácen k zásadnímu přepracování**, a to zejména po doplnění: • posouzení vlivu na lokality Natura 2000 dle čl. 6 odst. 3 směrnice 92/43/EHS • dostatečný biologický průzkumu odpovídající metodikám MŽP v různých ročních obdobích • hodnocení vlivu na populace netopýrů • posouzení kumulativních vlivů v širším území • hodnocení dopadů na krajinný ráz • hodnocení dopadů na využití nemovitostí vlastníků v dosahu navrhovaných 500 m od obytné zástavby a přímý dopad vymezení AO na výkon vlastnických práv těchto vlastníků,včetně uvedení metodiky, na základě které se určuje vzdálenost od zastavěného území • zdůvodnění nevyužití brownfieldů a narušených území uvedených v Národní databázi brownfieldů Do doby doplnění těchto podkladů nelze území považovat za způsobilé pro vymezení akcelerační oblasti. Podané připomínky jsou blanketní, podatel si vymezuje právo připomínky doplnit ve lhůtě 15 dnů ode dne veřejného projednání. **X. Závěr** Návrh v předložené podobě není dostatečně odůvodněný, není podložen odbornými daty, je v rozporu s právními předpisy ČR i EU a může mít závažné dopady na krajinu, životní prostředí i obyvatele, proto požaduji především vyřazení Územního opatření k AOV80 z návrhu Změny č. 2 Územního rozvojového plánu ČR. Žádám též o zásadní vyřešení rozporu mezi návrhem změny č. 2 Územního rozvojového plánu ČR a realizací větrných elektráren ve volné i obydlené krajině a její již mnoha studiemi prokázanou škodlivostí pro přírodu a lidi zde žijící. Technologii větrných elektráren považuji za nebezpečnou, život ohrožující, zásadně narušující bezpečnost okolního prostoru. Zařízení jsou neefektivní, agresivní a silně destruktivní – s definitivním dopadem zničené přírody pro další generace. **Návrh je dle mého názoru v rozporu s ústavou České republiky.** Pro případ, že tomuto požadavku nebude vyhověno, požaduji zásadní přepracování Návrhu Změny č. 2 ÚRP ČR tak, aby byl v souladu s právními předpisy a byly řádně vyhodnoceny jeho dopady. Žádám, aby tato připomínka byla řádně vypořádána v souladu se zákonem a aby bylo uvedeno konkrétní odůvodnění přijatého řešení.	
1469.	Svobodová Kateřina	MMR-35306-2026-81	99czze	AOV80	Věc: **PŘIPOMÍNKA K NÁVRHU ZMĚNY Č. 2 ÚZEMNÍHO ROZVOJOVÉHO PLÁNU ČR (§ 97 zák. č. 283/2021 Sb., stavební zákon)** **PŘIPOMÍNKY K VYHODNOCENÍ VLIVŮ NÁVRHU ZMĚNY Č. 2 ÚZEMNÍHO ROZVOJOVÉHO PLÁNU NA UDRŽITELNÝ ROZVOJ ÚZEMÍ** **PŘIPOMÍNKY K NÁVRHŮM JEDNOTLIVÝCH ÚZEMNÍCH OPATŘENÍ K AKCELERAČNÍM OBLASTEM VYMEZENÝM V NÁVRHU ZMĚNY Č. 2 ÚZEMNÍHO ROZVOJOVÉHO PLÁNU**	**Neakceptováno.** Akcelerační oblast AOV80 byla zmenšena. Vlivy návrhu Změny č. 2 ÚRP ČR, včetně vymezení AOV80 Ležky, byly posouzeny na úrovni koncepce v rámci SEA a

Poř. č.	Připomínkové místo	Číslo jednací	Článek	AO	Připomínka	Vyhodnocení
					I. Úvod V souladu s možností uplatnit připomínky k návrhu Změny č. 2 Územního rozvojového plánu ČR (ÚRP ČR), podávám připomínku k vymezení akcelerační oblasti pro rozvoj výroby energie z větrné energie a rozvoj výroby energie z energie slunečního záření. **Vymezení území dotčeného připomínkami: Ústecký kraj – Ležky** Územní opatření k akcelerační zóně **AOV80 Ležky** a současně na širší území, které může být navrženým řešením přímo či nepřímo ovlivněno. **Připomínku podávám:** • jako osoba, která může být dotčena dopady návrhu (např. z hlediska krajiny, životního prostředí či kvality života) Jedná se o území s významnými krajinnými, přírodními a obytnými hodnotami, které nejsou návrhem dostatečně respektovány. Dopad návrhu na mou osobu spočívá v tom, že dojde k zásadnímu omezení našeho ,,obyčejného" harmonickéno života a pobytu v přírodě, která se změní na technickou zónu. Obávám se zničení přírody, která k nezbytná pro vývoj a život člověka. Považuji za důležitou ochranu vzácného ptactva a nesouhlasím se zabíjením chráněných ale i běžných druhů ptáků v této oblasti, kteří se zde vyskytují (ke kterému dojde, jako např. Německo – počet ptactva je znatelně snížen). Dále se obávám o své zdraví, o svoji bezpečnost a prokazatelné vlivy na psychiku obyvatel, kteří budou těmito důsledky konfrontováni. V blízkosti navrhované AOV80 (2 km JV) se nachází Evropsky významná lokalita Petrohrad, kdy nebyly dostatečně posouzeny vlky na tuto lokalitu a navržená zmírňující opatření nepředstavují dostatečnou ochranu pro tuto lokalitu. Vyhlášením AOV80 (nejen té) dojde k narušení migračních tras zvěře, především velkých savců – stávající migrační trasy, se kterými se v současné době pracuje,jsou značně ovlivněny výstavbou dálnice D6 a další prvek v krajině značně omezí pohyb zvěře. Umístěním AOV80 dojde k další fragmentaci krajiny, která se stává pro zvířata neprůchodnou a dojde tak k ohrožení rovnovážného stavu v krajině. Pouze 3 km JV od navrhované AOV80 se nachází Přírodní park Jesenicko, kde hlavním předmětem ochrany je krajinný ráz a celkově krajinářsky hodnotné území. Tento park a předmětjeho ochrany bude umístěním a následnou výstavbou jětmých elektráren významně narušen. S návrhem týkajícím se Územního opatření k **AOV80 nesouhlasím** a požaduji jeho **vyřazení nebo zásadní přepracování**, neboť vykazuje závažné nedostatky z hlediska zákonnosti, ochrany životního prostředí i dopadů na obyvatele v dané oblasti. V případě, že bude AOV80 ponecháno, požaduji jasné stanovení odpovědnosti za škody na životním prostředí a lidském zdraví. **II. Zákonnost a nesoulad s právními předpisy ČR** **1) Rozpor se zákonem č. 500/2004 Sb., správní řád** • § 3 – nebyl zjištěn stav bez důvodných pochybností • § 68 – nedostatečné odůvodnění Návrh **je nepřezkoumatelný**, protože neobsahuje konkrétní podklady pro dané území. **2) Rozpor se zákonem č. 100/2001 Sb. (EIA/SEA),** chybí posouzení: • kumulativních vlivů • variantního řešení • konkrétních dopadů na území Dokumentace SEA **je neúplná a věcně nedostatečná**. **3) Rozpor se zákonem č. 114/1992 Sb. (ochrana přírody a krajiny)** • ohrožení krajinného rázu (§ 12)	vyhodnocení vlivů na udržitelný rozvoj území (VVURU), které tvoří přílohu odůvodnění Z2 URP a jehož součástí bylo posouzení kumulativních vlivů, variantních řešení včetně nulové varianty i vlivů na krajinný ráz a ekologickou stabilitu území. Pro AOV80 bylo zpracováno biologické posouzení dle § 11 odst. 3, resp. 4 zákona č. 249/2025 Sb. (ZOZE) a jeho závěry, zahrnující hodnocení vlivů na EVL Petrohrad situovanou přibližně 2 km jihovýchodně od AOV80, výskyt a ochranu chráněných druhů ptáků, populace netopýrů a migrační trasy velkých savců včetně fragmentace krajiny způsobené kumulací s dálnicí D6, byly promítnuty do podmínek pro vymezení AOV80. Ochrana Přírodního parku Jesenicko, jehož hlavním předmětem ochrany je krajinný ráz, a hodnocení dálkových pohledů a horizontů byly v rámci SEA/VVURU a biologického posouzení taktéž zohledněny při formulaci podmínek AOV80. Záměry v akceleračních oblastech jsou osvobozeny od posuzování vlivů na životní prostředí dle § 28 ZOZE (zákon č. 249/2025 Sb.) a budou povolovány v navazujících řízeních dle stavebního zákona a zvláštních předpisů, v nichž budou stanoveny závazné podmínky ochrany přírody, krajiny i zdraví obyvatel, včetně hlukových limitů, opatření vůči stroboskopickému efektu a nízkofrekvenčnímu hluku. Argument o nevyužití brownfieldů a technicky narušených území ve smyslu principů směrnice RED III (č. 2023/2413) byl zohledněn v procesu vymezení akceleračních oblastí na základě dostupných územně analytických podkladů (UAP); výběr konkrétních lokalit a hodnocení alternativ bude předmětem navazujících řízení. AOV80 Ležky byla zmenšena; požadavku na úplné vypuštění AOV80 z návrhu Z2 URP proto nebylo vyhověno.

Poř. č.	Připomínkové místo	Číslo jednací	Článek	AO	Připomínka	Vyhodnocení
					• narušení ekologické stability • zásah do biotopů a migračních tras **<u>4) Rozpor se stavebním zákonem</u>** • § 18 a § 19 – ochrana hodnot území • požadavek na udržitelný rozvoj Návrh představuje industrializaci volné krajiny **bez dostatečného odůvodnění**. **<u>III. Nesoulad s právem Evropské unie</u>** **1) Směrnice o ptácích (2009/147/ES) a o stanovištích (92/43/EHS)** • nelze vyloučit negativní vliv na chráněné druhy • chybí dostatečné biologické podklady **Rozpor** s požadavkem vyloučení významného vlivu. **2) Směrnice EIA (2011/92/EU)** • nedostatečné zapojení veřejnosti • nedostatečné vyhodnocení vlivů **3) Směrnice RED III (2023/2413)** nebyla doložena priorita využití: • zastavěných ploch • brownfieldů • technicky narušených území Vymezení ve volné krajině je **v rozporu s principem minimalizace dopadů**. **4) Princip předběžné opatrnosti (čl. 191 SFEU)** Politika Unie v oblasti životního prostředí přispívá k sledování následujících cílů: • zachování, ochrana a zlepšování kvality životního prostředí, • ochrana lidského zdraví, • uvážlivé a racionální využívání přírodních zdrojů, **5) Evropská úmluva o krajině (European Landscape Convention), ETS No. 176** • nedostatečná ochrana krajiny jako základní složky životního prostředí • ignorování charakteru území • nedostatečné zapojení veřejnosti do rozhodování o zásazích do krajiny **6) Aarhuská úmluva (Convention on Access to Information, Public Participation in Decision making and Access to Justice in Environmental Matters), 1998** • omezení práva veřejnosti na informace • omezení účasti veřejnosti na rozhodovacích procesech (pouze formální zapojení) • omezení práva veřejnosti na přístup k právní ochraně v záležitostech životního prostředí **<u>IV. Nedostatky SEA a podkladů</u>** • absence terénních biologických průzkumů • práce pouze s mapovými podklady (nedostatečné) • chybí reálná data o výskytu druhů • variantní řešení • posouzení vlivu na zdraví Bez těchto podkladů **nelze učinit kvalifikovaný závěr**.	

Poř. č.	Připomínkové místo	Číslo jednací	Článek	AO	Připomínka	Vyhodnocení
					V. Narušení krajiny a životního prostředí Navržené řešení povede k: • zásadní změně krajinného rázu • narušení horizontů a dálkových pohledů • vzniku bariér v krajině • narušení ekologické konektivity • znehodnocení zemědělské půdy • zničení migračních tras živočichů Výška staveb (200 m a vyšší) **znamená nadregionální dopad**. **VI. Dopady na obyvatele** Návrh nedostatečně řeší negativní vliv na obyvatele: • hluk a nízkofrekvenční hluk • stroboskopický efekt • světelné zatížení • kvalitu bydlení • hodnotu nemovitostí Dopady na obyvatele představují silná zdravotní rizika, která jsou na základě mnohých studií již prokázána. Dokumentace těchto vlivů není vůbec zahrnuta a člověk a jeho životní prostor je nedostatečně respektován a už vůbec ne chráněn. Tyto **vlivy nejsou řádně vyhodnoceny a podceněny**. **VII. Kumulativní a systémové dopady** Není řešeno: • souběžné působení více projektů • celkové zatížení území • únosnost krajiny Hrozí **nevratná degradace území**. **VIII. Absence variantního řešení** Není doloženo, že byly posuzovány jiné lokality a méně konfliktní varianty, jedná se o porušení základního principu plánování. Nebyla rovněž posouzena tzv. nulová varianta (varianta 0), tedy stav území před realizací záměru, což znemožňuje objektivní hodnocení dopadů. **IX. Hlavní požadavek** Požaduji: 1) **Vyřazení výše uvedené akcelerační oblasti z návrhu** nebo 2) Zároveň (pro případ, že nebude tomuto požadavku vyhověno) **požaduji, aby návrh změny č. 2 ÚRP ČR nebyl v této části schválen a byl vrácen k zásadnímu přepracování**, a to zejména po doplnění: • posouzení vlivu na lokality Natura 2000 dle čl. 6 odst. 3 směrnice 92/43/EHS • dostatečný biologický průzkumu odpovídající metodikám MŽP v různých ročních obdobích • hodnocení vlivu na populace netopýrů • posouzení kumulativních vlivů v širším území • hodnocení dopadů na krajinný ráz • hodnocení dopadů na využití nemovitostí vlastníků v dosahu navrhovaných 500 m od obytné zástavby a přímý dopad vymezení AO na výkon vlastnických práv těchto vlastníků,včetně uvedení metodiky, na základě které se určuje vzdálenost od zastavěného území • zdůvodnění nevyužití brownfieldů a narušených území uvedených v Národní databázi brownfieldů	

Poř. č.	Připomínkové místo	Číslo jednací	Článek	AO	Připomínka	Vyhodnocení
					Do doby doplnění těchto podkladů nelze území považovat za způsobilé pro vymezení akcelerační oblasti. Podané připomínky jsou blanketní, podatel si vymezuje právo připomínky doplnit ve lhůtě 15 dnů ode dne veřejného projednání. **X. Závěr** Návrh v předložené podobě není dostatečně odůvodněný, není podložen odbornými daty, je v rozporu s právními předpisy ČR i EU a může mít závažné dopady na krajinu, životní prostředí i obyvatele, proto požaduji především vyřazení Územního opatření k AOV80 z návrhu Změny č. 2 Územního rozvojového plánu ČR. Žádám též o zásadní vyřešení rozporu mezi návrhem změny č. 2 Územního rozvojového plánu ČR a realizací větrných elektráren ve volné i obydlené krajině a její již mnoha studiemi prokázanou škodlivostí pro přírodu a lidi zde žijící. Technologii větrných elektráren považuji za nebezpečnou, život ohrožující, zásadně narušující bezpečnost okolního prostoru. Zařízení jsou neefektivní, agresivní a silně destruktivní – s definitivním dopadem zničené přírody pro další generace. **Návrh je dle mého názoru v rozporu s ústavou České republiky.** Pro případ, že tomuto požadavku nebude vyhověno, požaduji zásadní přepracování Návrhu Změny č. 2 ÚRP ČR tak, aby byl v souladu s právními předpisy a byly řádně vyhodnoceny jeho dopady. Žádám, aby tato připomínka byla řádně vypořádána v souladu se zákonem a aby bylo uvedeno konkrétní odůvodnění přijatého řešení.	
1470.	Langová Renáta	MMR-35307-2026-81	99czze	AOV80	Věc: **PŘIPOMÍNKA K NÁVRHU ZMĚNY Č. 2 ÚZEMNÍHO ROZVOJOVÉHO PLÁNU ČR (§ 97 zák. č. 283/2021 Sb., stavební zákon)** **PŘIPOMÍNKY K VYHODNOCENÍ VLIVŮ NÁVRHU ZMĚNY Č. 2 ÚZEMNÍHO ROZVOJOVÉHO PLÁNU NA UDRŽITELNÝ ROZVOJ ÚZEMÍ** **PŘIPOMÍNKY K NÁVRHŮM JEDNOTLIVÝCH ÚZEMNÍCH OPATŘENÍ K AKCELERAČNÍM OBLASTEM VYMEZENÝM V NÁVRHU ZMĚNY Č. 2 ÚZEMNÍHO ROZVOJOVÉHO PLÁNU** **I. Úvod** V souladu s možností uplatnit připomínky k návrhu Změny č. 2 Územního rozvojového plánu ČR (ÚRP ČR), podávám připomínku k vymezení akcelerační oblasti pro rozvoj výroby energie z větrné energie a rozvoj výroby energie z energie slunečního záření. **Vymezení území dotčeného připomínkami: Ústecký kraj – Ležky** Územní opatření k akcelerační zóně **AOV80 Ležky** a současně na širší území, které může být navrženým řešením přímo či nepřímo ovlivněno. **Připomínku podávám:** • jako osoba, která může být dotčena dopady návrhu (např. z hlediska krajiny, životního prostředí či kvality života) Jedná se o území s významnými krajinnými, přírodními a obytnými hodnotami, které nejsou návrhem dostatečně respektovány. Dopad návrhu na mou osobu spočívá v tom, že dojde k zásadnímu omezení našeho ,,obyčejného" harmonickéno života a pobytu v přírodě, která se změní na technickou zónu. Obávám se zničení přírody, která k nezbytná pro vývoj a život člověka. Považuji za důležitou ochranu vzácného ptactva a nesouhlasím se zabíjením chráněných ale i běžných druhů ptáků v této oblasti, kteří se zde vyskytují (ke kterému dojde, jako např. Německo – počet ptactva je znatelně snížen). Dále se obávám o své zdraví, o svoji bezpečnost a prokazatelné vlivy na psychiku obyvatel, kteří budou těmito důsledky konfrontováni.	**Neakceptováno.** Akcelerační oblast AOV80 byla zmenšena. Vlivy návrhu Změny č. 2 ÚRP ČR, včetně vymezení AOV80 Ležky, byly posouzeny na úrovni koncepce v rámci SEA a vyhodnocení vlivů na udržitelný rozvoj území (VVURU), které tvoří přílohu odůvodnění Z2 URP a jehož součástí bylo posouzení kumulativních vlivů, variantních řešení včetně nulové varianty i vlivů na krajinný ráz a ekologickou stabilitu území. Pro AOV80 bylo zpracováno biologické posouzení dle § 11 odst. 3, resp. 4 zákona č. 249/2025 Sb. (ZOZE) a jeho závěry, zahrnující hodnocení vlivů na EVL Petrohrad situovanou přibližně 2 km jihovýchodně od AOV80, výskyt a ochranu chráněných druhů ptáků, populace netopýrů a migrační trasy velkých savců včetně fragmentace krajiny způsobené kumulací s dálnicí D6, byly promítnuty do podmínek pro vymezení AOV80. Ochrana Přírodního parku Jesenicko, jehož hlavním předmětem ochrany je krajinný ráz, a hodnocení dálkových pohledů a horizontů byly v rámci SEA/VVURU a biologického posouzení taktéž zohledněny při formulaci podmínek AOV80. Záměry v akceleračních oblastech jsou osvobozeny od posuzování vlivů na životní prostředí dle § 28 ZOZE (zákon č. 249/2025 Sb.) a budou povolovány v navazujících řízeních dle stavebního zákona a zvláštních předpisů, v nichž budou stanoveny závazné podmínky ochrany přírody, krajiny i zdraví obyvatel, včetně hlukových limitů, opatření vůči stroboskopickému efektu a nízkofrekvenčnímu

Poř. č.	Připomínkové místo	Číslo jednací	Článek	AO	Připomínka	Vyhodnocení
					V blízkosti navrhované AOV80 (2 km JV) se nachází Evropsky významná lokalita Petrohrad, kdy nebyly dostatečně posouzeny vlky na tuto lokalitu a navržená zmírňující opatření nepředstavují dostatečnou ochranu pro tuto lokalitu. Vyhlášením AOV80 (nejen té) dojde k narušení migračních tras zvěře, především velkých savců – stávající migrační trasy, se kterými se v současné době pracuje,jsou značně ovlivněny výstavbou dálnice D6 a další prvek v krajině značně omezí pohyb zvěře. Umístěním AOV80 dojde k další fragmentaci krajiny, která se stává pro zvířata neprůchodnou a dojde tak k ohrožení rovnovážného stavu v krajině. Pouze 3 km JV od navrhované AOV80 se nachází Přírodní park Jesenicko, kde hlavním předmětem ochrany je krajinný ráz a celkově krajinářsky hodnotné území. Tento park a předmětjeho ochrany bude umístěním a následnou výstavbou jětmých elektráren významně narušen. S návrhem týkajícím se Územního opatření k **AOV80 nesouhlasím** a požaduji jeho **vyřazení nebo zásadní přepracování**, neboť vykazuje závažné nedostatky z hlediska zákonnosti, ochrany životního prostředí i dopadů na obyvatele v dané oblasti. V případě, že bude AOV80 ponecháno, požaduji jasné stanovení odpovědnosti za škody na životním prostředí a lidském zdraví. **II. Zákonnost a nesoulad s právními předpisy ČR** **1) Rozpor se zákonem č. 500/2004 Sb., správní řád** • § 3 – nebyl zjištěn stav bez důvodných pochybností • § 68 – nedostatečné odůvodnění Návrh **je nepřezkoumatelný**, protože neobsahuje konkrétní podklady pro dané území. **2) Rozpor se zákonem č. 100/2001 Sb. (EIA/SEA),** chybí posouzení: • kumulativních vlivů • variantního řešení • konkrétních dopadů na území Dokumentace SEA **je neúplná a věcně nedostatečná**. **3) Rozpor se zákonem č. 114/1992 Sb. (ochrana přírody a krajiny)** • ohrožení krajinného rázu (§ 12) • narušení ekologické stability • zásah do biotopů a migračních tras **4) Rozpor se stavebním zákonem** • § 18 a § 19 – ochrana hodnot území • požadavek na udržitelný rozvoj Návrh představuje industrializaci volné krajiny **bez dostatečného odůvodnění**. **III. Nesoulad s právem Evropské unie** **1) Směrnice o ptácích (2009/147/ES) a o stanovištích (92/43/EHS)** • nelze vyloučit negativní vliv na chráněné druhy • chybí dostatečné biologické podklady **Rozpor** s požadavkem vyloučení významného vlivu. **2) Směrnice EIA (2011/92/EU)** • nedostatečné zapojení veřejnosti • nedostatečné vyhodnocení vlivů **3) Směrnice RED III (2023/2413)**	hluku. Argument o nevyužití brownfieldů a technicky narušených území ve smyslu principů směrnice RED III (č. 2023/2413) byl zohledněn v procesu vymezení akceleračních oblastí na základě dostupných územně analytických podkladů (UAP); výběr konkrétních lokalit a hodnocení alternativ bude předmětem navazujících řízení. AOV80 Ležky byla zmenšena; požadavku na úplné vypuštění AOV80 z návrhu Z2 URP proto nebylo vyhověno.

Poř. č.	Připomínkové místo	Číslo jednací	Článek	AO	Připomínka	Vyhodnocení
					nebyla doložena priorita využití: • zastavěných ploch • brownfieldů • technicky narušených území Vymezení ve volné krajině je **v rozporu s principem minimalizace dopadů**. **4) Princip předběžné opatrnosti (čl. 191 SFEU)** Politika Unie v oblasti životního prostředí přispívá k sledování následujících cílů: • zachování, ochrana a zlepšování kvality životního prostředí, • ochrana lidského zdraví, • uvážlivé a racionální využívání přírodních zdrojů, **5) Evropská úmluva o krajině (European Landscape Convention), ETS No. 176** • nedostatečná ochrana krajiny jako základní složky životního prostředí • ignorování charakteru území • nedostatečné zapojení veřejnosti do rozhodování o zásazích do krajiny **6) Aarhuská úmluva (Convention on Access to Information, Public Participation in Decision making and Access to Justice in Environmental Matters), 1998** • omezení práva veřejnosti na informace • omezení účasti veřejnosti na rozhodovacích procesech (pouze formální zapojení) • omezení práva veřejnosti na přístup k právní ochraně v záležitostech životního prostředí **IV. Nedostatky SEA a podkladů** • absence terénních biologických průzkumů • práce pouze s mapovými podklady (nedostatečné) • chybí reálná data o výskytu druhů • variantní řešení • posouzení vlivu na zdraví Bez těchto podkladů **nelze učinit kvalifikovaný závěr**. **V. Narušení krajiny a životního prostředí** Navržené řešení povede k: • zásadní změně krajinného rázu • narušení horizontů a dálkových pohledů • vzniku bariér v krajině • narušení ekologické konektivity • znehodnocení zemědělské půdy • zničení migračních tras živočichů Výška staveb (200 m a vyšší) **znamená nadregionální dopad**. **VI. Dopady na obyvatele** Návrh nedostatečně řeší negativní vliv na obyvatele: • hluk a nízkofrekvenční hluk • stroboskopický efekt • světelné zatížení • kvalitu bydlení • hodnotu nemovitostí	

Poř. č.	Připomínkové místo	Číslo jednací	Článek	AO	Připomínka	Vyhodnocení
					Dopady na obyvatele představují silná zdravotní rizika, která jsou na základě mnohých studií již prokázána. Dokumentace těchto vlivů není vůbec zahrnuta a člověk a jeho životní prostor je nedostatečně respektován a už vůbec ne chráněn. Tyto **vlivy nejsou řádně vyhodnoceny a podceněny**. **VII. Kumulativní a systémové dopady** Není řešeno: • souběžné působení více projektů • celkové zatížení území • únosnost krajiny Hrozí **nevratná degradace území**. **VIII. Absence variantního řešení** Není doloženo, že byly posuzovány jiné lokality a méně konfliktní varianty, jedná se o porušení základního principu plánování. Nebyla rovněž posouzena tzv. nulová varianta (varianta 0), tedy stav území před realizací záměru, což znemožňuje objektivní hodnocení dopadů. **IX. Hlavní požadavek** Požaduji: 1) **Vyřazení výše uvedené akcelerační oblasti z návrhu** nebo 2) Zároveň (pro případ, že nebude tomuto požadavku vyhověno) **požaduji, aby návrh změny č. 2 ÚRP ČR nebyl v této části schválen a byl vrácen k zásadnímu přepracování**, a to zejména po doplnění: • posouzení vlivu na lokality Natura 2000 dle čl. 6 odst. 3 směrnice 92/43/EHS • dostatečný biologický průzkumu odpovídající metodikám MŽP v různých ročních obdobích • hodnocení vlivu na populace netopýrů • posouzení kumulativních vlivů v širším území • hodnocení dopadů na krajinný ráz • hodnocení dopadů na využití nemovitostí vlastníků v dosahu navrhovaných 500 m od obytné zástavby a přímý dopad vymezení AO na výkon vlastnických práv těchto vlastníků,včetně uvedení metodiky, na základě které se určuje vzdálenost od zastavěného území • zdůvodnění nevyužití brownfieldů a narušených území uvedených v Národní databázi brownfieldů Do doby doplnění těchto podkladů nelze území považovat za způsobilé pro vymezení akcelerační oblasti. Podané připomínky jsou blanketní, podatel si vymezuje právo připomínky doplnit ve lhůtě 15 dnů ode dne veřejného projednání. **X. Závěr** Návrh v předložené podobě není dostatečně odůvodněný, není podložen odbornými daty, je v rozporu s právními předpisy ČR i EU a může mít závažné dopady na krajinu, životní prostředí i obyvatele, proto požaduji především vyřazení Územního opatření k AOV80 z návrhu Změny č. 2 Územního rozvojového plánu ČR. Žádám též o zásadní vyřešení rozporu mezi návrhem změny č. 2 Územního rozvojového plánu ČR a realizací větrných elektráren ve volné i obydlené krajině a její již mnoha studiemi prokázanou škodlivostí pro přírodu a lidi zde žijící. Technologii větrných elektráren považuji za nebezpečnou, život ohrožující, zásadně narušující bezpečnost okolního prostoru. Zařízení jsou neefektivní, agresivní a silně destruktivní – s definitivním dopadem zničené přírody pro další generace. **Návrh je dle mého názoru v rozporu s ústavou České republiky.**	

Poř. č.	Připomínkové místo	Číslo jednací	Článek	AO	Připomínka	Vyhodnocení
					Pro případ, že tomuto požadavku nebude vyhověno, požaduji zásadní přepracování Návrhu Změny č. 2 ÚRP ČR tak, aby byl v souladu s právními předpisy a byly řádně vyhodnoceny jeho dopady. Žádám, aby tato připomínka byla řádně vypořádána v souladu se zákonem a aby bylo uvedeno konkrétní odůvodnění přijatého řešení.	
1471.	Braunová Lada	MMR-35310-2026-81	99czze	AOV80	Věc: **PŘIPOMÍNKA K NÁVRHU ZMĚNY Č. 2 ÚZEMNÍHO ROZVOJOVÉHO PLÁNU ČR (§ 97 zák. č. 283/2021 Sb., stavební zákon)** **PŘIPOMÍNKY K VYHODNOCENÍ VLIVŮ NÁVRHU ZMĚNY Č. 2 ÚZEMNÍHO ROZVOJOVÉHO PLÁNU NA UDRŽITELNÝ ROZVOJ ÚZEMÍ** **PŘIPOMÍNKY K NÁVRHŮM JEDNOTLIVÝCH ÚZEMNÍCH OPATŘENÍ K AKCELERAČNÍM OBLASTEM VYMEZENÝM V NÁVRHU ZMĚNY Č. 2 ÚZEMNÍHO ROZVOJOVÉHO PLÁNU** **I. Úvod** V souladu s možností uplatnit připomínky k návrhu Změny č. 2 Územního rozvojového plánu ČR (ÚRP ČR), podávám připomínku k vymezení akcelerační oblasti pro rozvoj výroby energie z větrné energie a rozvoj výroby energie z energie slunečního záření. **Vymezení území dotčeného připomínkami: Ústecký kraj – Ležky** Územní opatření k akcelerační zóně **AOV80 Ležky** a současně na širší území, které může být navrženým řešením přímo či nepřímo ovlivněno. **Připomínku podávám:** • jako osoba, která může být dotčena dopady návrhu (např. z hlediska krajiny, životního prostředí či kvality života) Jedná se o území s významnými krajinnými, přírodními a obytnými hodnotami, které nejsou návrhem dostatečně respektovány. Dopad návrhu na mou osobu spočívá v tom, že dojde k zásadnímu omezení našeho ,,obyčejného" harmonickéno života a pobytu v přírodě, která se změní na technickou zónu. Obávám se zničení přírody, která k nezbytná pro vývoj a život člověka. Považuji za důležitou ochranu vzácného ptactva a nesouhlasím se zabíjením chráněných ale i běžných druhů ptáků v této oblasti, kteří se zde vyskytují (ke kterému dojde, jako např. Německo – počet ptactva je znatelně snížen). Dále se obávám o své zdraví, o svoji bezpečnost a prokazatelné vlivy na psychiku obyvatel, kteří budou těmito důsledky konfrontováni. V blízkosti navrhované AOV80 (2 km JV) se nachází Evropsky významná lokalita Petrohrad, kdy nebyly dostatečně posouzeny vlky na tuto lokalitu a navržená zmírňující opatření nepředstavují dostatečnou ochranu pro tuto lokalitu. Vyhlášením AOV80 (nejen té) dojde k narušení migračních tras zvěře, především velkých savců – stávající migrační trasy, se kterými se v současné době pracuje,jsou značně ovlivněny výstavbou dálnice D6 a další prvek v krajině značně omezí pohyb zvěře. Umístěním AOV80 dojde k další fragmentaci krajiny, která se stává pro zvířata neprůchodnou a dojde tak k ohrožení rovnovážného stavu v krajině. Pouze 3 km JV od navrhované AOV80 se nachází Přírodní park Jesenicko, kde hlavním předmětem ochrany je krajinný ráz a celkově krajinářsky hodnotné území. Tento park a předmětjeho ochrany bude umístěním a následnou výstavbou jětmých elektráren významně narušen. S návrhem týkajícím se Územního opatření k **AOV80 nesouhlasím** a požaduji jeho **vyřazení nebo zásadní přepracování**, neboť vykazuje závažné nedostatky z hlediska zákonnosti, ochrany životního prostředí i dopadů na obyvatele v dané oblasti. V případě, že bude AOV80 ponecháno, požaduji jasné stanovení odpovědnosti za škody na životním prostředí a lidském zdraví.	**Neakceptováno.** Akcelerační oblast AOV80 byla zmenšena. Vlivy návrhu Změny č. 2 ÚRP ČR, včetně vymezení AOV80 Ležky, byly posouzeny na úrovni koncepce v rámci SEA a vyhodnocení vlivů na udržitelný rozvoj území (VVURU), které tvoří přílohu odůvodnění Z2 URP a jehož součástí bylo posouzení kumulativních vlivů, variantních řešení včetně nulové varianty i vlivů na krajinný ráz a ekologickou stabilitu území. Pro AOV80 bylo zpracováno biologické posouzení dle § 11 odst. 3, resp. 4 zákona č. 249/2025 Sb. (ZOZE) a jeho závěry, zahrnující hodnocení vlivů na EVL Petrohrad situovanou přibližně 2 km jihovýchodně od AOV80, výskyt a ochranu chráněných druhů ptáků, populace netopýrů a migrační trasy velkých savců včetně fragmentace krajiny způsobené kumulací s dálnicí D6, byly promítnuty do podmínek pro vymezení AOV80. Ochrana Přírodního parku Jesenicko, jehož hlavním předmětem ochrany je krajinný ráz, a hodnocení dálkových pohledů a horizontů byly v rámci SEA/VVURU a biologického posouzení taktéž zohledněny při formulaci podmínek AOV80. Záměry v akceleračních oblastech jsou osvobozeny od posuzování vlivů na životní prostředí dle § 28 ZOZE (zákon č. 249/2025 Sb.) a budou povolovány v navazujících řízeních dle stavebního zákona a zvláštních předpisů, v nichž budou stanoveny závazné podmínky ochrany přírody, krajiny i zdraví obyvatel, včetně hlukových limitů, opatření vůči stroboskopickému efektu a nízkofrekvenčnímu hluku. Argument o nevyužití brownfieldů a technicky narušených území ve smyslu principů směrnice RED III (č. 2023/2413) byl zohledněn v procesu vymezení akceleračních oblastí na základě dostupných územně analytických podkladů (UAP); výběr konkrétních lokalit a hodnocení alternativ bude předmětem navazujících řízení. AOV80 Ležky byla zmenšena; požadavku na úplné vypuštění AOV80 z návrhu Z2 URP proto nebylo vyhověno.

Poř. č.	Připomínkové místo	Číslo jednací	Článek	AO	Připomínka	Vyhodnocení
					II. Zákonnost a nesoulad s právními předpisy ČR **1) Rozpor se zákonem č. 500/2004 Sb., správní řád** • § 3 – nebyl zjištěn stav bez důvodných pochybností • § 68 – nedostatečné odůvodnění Návrh **je nepřezkoumatelný**, protože neobsahuje konkrétní podklady pro dané území. **2) Rozpor se zákonem č. 100/2001 Sb. (EIA/SEA),** chybí posouzení: • kumulativních vlivů • variantního řešení • konkrétních dopadů na území Dokumentace SEA **je neúplná a věcně nedostatečná**. **3) Rozpor se zákonem č. 114/1992 Sb. (ochrana přírody a krajiny)** • ohrožení krajinného rázu (§ 12) • narušení ekologické stability • zásah do biotopů a migračních tras **4) Rozpor se stavebním zákonem** • § 18 a § 19 – ochrana hodnot území • požadavek na udržitelný rozvoj Návrh představuje industrializaci volné krajiny **bez dostatečného odůvodnění**. **III. Nesoulad s právem Evropské unie** **1) Směrnice o ptácích (2009/147/ES) a o stanovištích (92/43/EHS)** • nelze vyloučit negativní vliv na chráněné druhy • chybí dostatečné biologické podklady **Rozpor** s požadavkem vyloučení významného vlivu. **2) Směrnice EIA (2011/92/EU)** • nedostatečné zapojení veřejnosti • nedostatečné vyhodnocení vlivů **3) Směrnice RED III (2023/2413)** nebyla doložena priorita využití: • zastavěných ploch • brownfieldů • technicky narušených území Vymezení ve volné krajině je **v rozporu s principem minimalizace dopadů**. **4) Princip předběžné opatrnosti (čl. 191 SFEU)** Politika Unie v oblasti životního prostředí přispívá k sledování následujících cílů: • zachování, ochrana a zlepšování kvality životního prostředí, • ochrana lidského zdraví, • uvážlivé a racionální využívání přírodních zdrojů, **5) Evropská úmluva o krajině (European Landscape Convention), ETS No. 176** • nedostatečná ochrana krajiny jako základní složky životního prostředí • ignorování charakteru území • nedostatečné zapojení veřejnosti do rozhodování o zásazích do krajiny	

Poř. č.	Připomínkové místo	Číslo jednací	Článek	AO	Připomínka	Vyhodnocení
					6) Aarhuská úmluva (Convention on Access to Information, Public Participation in Decision making and Access to Justice in Environmental Matters), 1998 • omezení práva veřejnosti na informace • omezení účasti veřejnosti na rozhodovacích procesech (pouze formální zapojení) • omezení práva veřejnosti na přístup k právní ochraně v záležitostech životního prostředí **IV. Nedostatky SEA a podkladů** • absence terénních biologických průzkumů • práce pouze s mapovými podklady (nedostatečné) • chybí reálná data o výskytu druhů • variantní řešení • posouzení vlivu na zdraví Bez těchto podkladů **nelze učinit kvalifikovaný závěr**. **V. Narušení krajiny a životního prostředí** Navržené řešení povede k: • zásadní změně krajinného rázu • narušení horizontů a dálkových pohledů • vzniku bariér v krajině • narušení ekologické konektivity • znehodnocení zemědělské půdy • zničení migračních tras živočichů Výška staveb (200 m a vyšší) **znamená nadregionální dopad**. **VI. Dopady na obyvatele** Návrh nedostatečně řeší negativní vliv na obyvatele: • hluk a nízkofrekvenční hluk • stroboskopický efekt • světelné zatížení • kvalitu bydlení • hodnotu nemovitostí Dopady na obyvatele představují silná zdravotní rizika, která jsou na základě mnohých studií již prokázána. Dokumentace těchto vlivů není vůbec zahrnuta a člověk a jeho životní prostor je nedostatečně respektován a už vůbec ne chráněn. Tyto **vlivy nejsou řádně vyhodnoceny a podceněny**. **VII. Kumulativní a systémové dopady** Není řešeno: • souběžné působení více projektů • celkové zatížení území • únosnost krajiny Hrozí **nevratná degradace území**. **VIII. Absence variantního řešení** Není doloženo, že byly posuzovány jiné lokality a méně konfliktní varianty, jedná se o porušení základního principu plánování. Nebyla rovněž posouzena tzv. nulová varianta (varianta 0), tedy stav území před realizací záměru, což znemožňuje objektivní hodnocení dopadů. **IX. Hlavní požadavek** Požaduji:	

Poř. č.	Připomínkové místo	Číslo jednací	Článek	AO	Připomínka	Vyhodnocení
					1) **Vyřazení výše uvedené akcelerační oblasti z návrhu** nebo 2) Zároveň (pro případ, že nebude tomuto požadavku vyhověno) **požaduji, aby návrh změny č. 2 ÚRP ČR nebyl v této části schválen a byl vrácen k zásadnímu přepracování**, a to zejména po doplnění: • posouzení vlivu na lokality Natura 2000 dle čl. 6 odst. 3 směrnice 92/43/EHS • dostatečný biologický průzkumu odpovídající metodikám MŽP v různých ročních obdobích • hodnocení vlivu na populace netopýrů • posouzení kumulativních vlivů v širším území • hodnocení dopadů na krajinný ráz • hodnocení dopadů na využití nemovitostí vlastníků v dosahu navrhovaných 500 m od obytné zástavby a přímý dopad vymezení AO na výkon vlastnických práv těchto vlastníků,včetně uvedení metodiky, na základě které se určuje vzdálenost od zastavěného území • zdůvodnění nevyužití brownfieldů a narušených území uvedených v Národní databázi brownfieldů Do doby doplnění těchto podkladů nelze území považovat za způsobilé pro vymezení akcelerační oblasti. Podané připomínky jsou blanketní, podatel si vymezuje právo připomínky doplnit ve lhůtě 15 dnů ode dne veřejného projednání. **X. Závěr** Návrh v předložené podobě není dostatečně odůvodněný, není podložen odbornými daty, je v rozporu s právními předpisy ČR i EU a může mít závažné dopady na krajinu, životní prostředí i obyvatele, proto požaduji především vyřazení Územního opatření k AOV80 z návrhu Změny č. 2 Územního rozvojového plánu ČR. Žádám též o zásadní vyřešení rozporu mezi návrhem změny č. 2 Územního rozvojového plánu ČR a realizací větrných elektráren ve volné i obydlené krajině a její již mnoha studiemi prokázanou škodlivostí pro přírodu a lidi zde žijící. Technologii větrných elektráren považuji za nebezpečnou, život ohrožující, zásadně narušující bezpečnost okolního prostoru. Zařízení jsou neefektivní, agresivní a silně destruktivní – s definitivním dopadem zničené přírody pro další generace. **Návrh je dle mého názoru v rozporu s ústavou České republiky.** Pro případ, že tomuto požadavku nebude vyhověno, požaduji zásadní přepracování Návrhu Změny č. 2 ÚRP ČR tak, aby byl v souladu s právními předpisy a byly řádně vyhodnoceny jeho dopady. Žádám, aby tato připomínka byla řádně vypořádána v souladu se zákonem a aby bylo uvedeno konkrétní odůvodnění přijatého řešení.	
1472.	Szabová Irena	MMR-35313-2026-81	99czze	AOV80	Věc: **PŘIPOMÍNKA K NÁVRHU ZMĚNY Č. 2 ÚZEMNÍHO ROZVOJOVÉHO PLÁNU ČR (§ 97 zák. č. 283/2021 Sb., stavební zákon)** **PŘIPOMÍNKY K VYHODNOCENÍ VLIVŮ NÁVRHU ZMĚNY Č. 2 ÚZEMNÍHO ROZVOJOVÉHO PLÁNU NA UDRŽITELNÝ ROZVOJ ÚZEMÍ** **PŘIPOMÍNKY K NÁVRHŮM JEDNOTLIVÝCH ÚZEMNÍCH OPATŘENÍ K AKCELERAČNÍM OBLASTEM VYMEZENÝM V NÁVRHU ZMĚNY Č. 2 ÚZEMNÍHO ROZVOJOVÉHO PLÁNU** **I. Úvod** V souladu s možností uplatnit připomínky k návrhu Změny č. 2 Územního rozvojového plánu ČR (ÚRP ČR), podávám připomínku k vymezení akcelerační oblasti pro rozvoj výroby energie z větrné energie a rozvoj výroby energie z energie slunečního záření. **Vymezení území dotčeného připomínkami: Ústecký kraj – Ležky**	**Neakceptováno.** Akcelerační oblast AOV80 byla zmenšena. Vlivy návrhu Změny č. 2 ÚRP ČR, včetně vymezení AOV80 Ležky, byly posouzeny na úrovni koncepce v rámci SEA a vyhodnocení vlivů na udržitelný rozvoj území (VVURU), které tvoří přílohu odůvodnění Z2 URP a jehož součástí bylo posouzení kumulativních vlivů, variantních řešení včetně nulové varianty i vlivů na krajinný ráz a ekologickou stabilitu území. Pro AOV80 bylo zpracováno biologické posouzení dle § 11 odst. 3, resp. 4 zákona č. 249/2025 Sb. (ZOZE) a jeho závěry, zahrnující

Poř. č.	Připomínkové místo	Číslo jednací	Článek	AO	Připomínka	Vyhodnocení
					Územní opatření k akcelerační zóně **AOV80 Ležky** a současně na širší území, které může být navrženým řešením přímo či nepřímo ovlivněno. **Připomínku podávám:** • jako osoba, která může být dotčena dopady návrhu (např. z hlediska krajiny, životního prostředí či kvality života) Jedná se o území s významnými krajinnými, přírodními a obytnými hodnotami, které nejsou návrhem dostatečně respektovány. Dopad návrhu na mou osobu spočívá v tom, že dojde k zásadnímu omezení našeho ,,obyčejného" harmonickéno života a pobytu v přírodě, která se změní na technickou zónu. Obávám se zničení přírody, která k nezbytná pro vývoj a život člověka. Považuji za důležitou ochranu vzácného ptactva a nesouhlasím se zabíjením chráněných ale i běžných druhů ptáků v této oblasti, kteří se zde vyskytují (ke kterému dojde, jako např. Německo – počet ptactva je znatelně snížen). Dále se obávám o své zdraví, o svoji bezpečnost a prokazatelné vlivy na psychiku obyvatel, kteří budou těmito důsledky konfrontováni. V blízkosti navrhované AOV80 (2 km JV) se nachází Evropsky významná lokalita Petrohrad, kdy nebyly dostatečně posouzeny vlky na tuto lokalitu a navržená zmírňující opatření nepředstavují dostatečnou ochranu pro tuto lokalitu. Vyhlášením AOV80 (nejen té) dojde k narušení migračních tras zvěře, především velkých savců – stávající migrační trasy, se kterými se v současné době pracuje,jsou značně ovlivněny výstavbou dálnice D6 a další prvek v krajině značně omezí pohyb zvěře. Umístěním AOV80 dojde k další fragmentaci krajiny, která se stává pro zvířata neprůchodnou a dojde tak k ohrožení rovnovážného stavu v krajině. Pouze 3 km JV od navrhované AOV80 se nachází Přírodní park Jesenicko, kde hlavním předmětem ochrany je krajinný ráz a celkově krajinářsky hodnotné území. Tento park a předmětjeho ochrany bude umístěním a následnou výstavbou jětmých elektráren významně narušen. S návrhem týkajícím se Územního opatření k **<u>AOV80</u> nesouhlasím** a požaduji jeho **vyřazení nebo zásadní přepracování**, neboť vykazuje závažné nedostatky z hlediska zákonnosti, ochrany životního prostředí i dopadů na obyvatele v dané oblasti. V případě, že bude AOV80 ponecháno, požaduji jasné stanovení odpovědnosti za škody na životním prostředí a lidském zdraví. **<u>II. Zákonnost a nesoulad s právními předpisy ČR</u>** **1) Rozpor se zákonem č. 500/2004 Sb., správní řád** • § 3 – nebyl zjištěn stav bez důvodných pochybností • § 68 – nedostatečné odůvodnění Návrh **je nepřezkoumatelný**, protože neobsahuje konkrétní podklady pro dané území. **<u>2) Rozpor se zákonem č. 100/2001 Sb. (EIA/SEA),</u>** chybí posouzení: • kumulativních vlivů • variantního řešení • konkrétních dopadů na území Dokumentace SEA **je neúplná a věcně nedostatečná**. **<u>3) Rozpor se zákonem č. 114/1992 Sb. (ochrana přírody a krajiny)</u>** • ohrožení krajinného rázu (§ 12) • narušení ekologické stability • zásah do biotopů a migračních tras **<u>4) Rozpor se stavebním zákonem</u>** • § 18 a § 19 – ochrana hodnot území	hodnocení vlivů na EVL Petrohrad situovanou přibližně 2 km jihovýchodně od AOV80, výskyt a ochranu chráněných druhů ptáků, populace netopýrů a migrační trasy velkých savců včetně fragmentace krajiny způsobené kumulací s dálnicí D6, byly promítnuty do podmínek pro vymezení AOV80. Ochrana Přírodního parku Jesenicko, jehož hlavním předmětem ochrany je krajinný ráz, a hodnocení dálkových pohledů a horizontů byly v rámci SEA/VVURU a biologického posouzení taktéž zohledněny při formulaci podmínek AOV80. Záměry v akceleračních oblastech jsou osvobozeny od posuzování vlivů na životní prostředí dle § 28 ZOZE (zákon č. 249/2025 Sb.) a budou povolovány v navazujících řízeních dle stavebního zákona a zvláštních předpisů, v nichž budou stanoveny závazné podmínky ochrany přírody, krajiny i zdraví obyvatel, včetně hlukových limitů, opatření vůči stroboskopickému efektu a nízkofrekvenčnímu hluku. Argument o nevyužití brownfieldů a technicky narušených území ve smyslu principů směrnice RED III (č. 2023/2413) byl zohledněn v procesu vymezení akceleračních oblastí na základě dostupných územně analytických podkladů (UAP); výběr konkrétních lokalit a hodnocení alternativ bude předmětem navazujících řízení. AOV80 Ležky byla zmenšena; požadavku na úplné vypuštění AOV80 z návrhu Z2 URP proto nebylo vyhověno.

Poř. č.	Připomínkové místo	Číslo jednací	Článek	AO	Připomínka	Vyhodnocení
					• požadavek na udržitelný rozvoj Návrh představuje industrializaci volné krajiny **bez dostatečného odůvodnění**. **<u>III. Nesoulad s právem Evropské unie</u>** **1) Směrnice o ptácích (2009/147/ES) a o stanovištích (92/43/EHS)** • nelze vyloučit negativní vliv na chráněné druhy • chybí dostatečné biologické podklady **Rozpor** s požadavkem vyloučení významného vlivu. **2) Směrnice EIA (2011/92/EU)** • nedostatečné zapojení veřejnosti • nedostatečné vyhodnocení vlivů **3) Směrnice RED III (2023/2413)** nebyla doložena priorita využití: • zastavěných ploch • brownfieldů • technicky narušených území Vymezení ve volné krajině je **v rozporu s principem minimalizace dopadů**. **4) Princip předběžné opatrnosti (čl. 191 SFEU)** Politika Unie v oblasti životního prostředí přispívá k sledování následujících cílů: • zachování, ochrana a zlepšování kvality životního prostředí, • ochrana lidského zdraví, • uvážlivé a racionální využívání přírodních zdrojů, **5) Evropská úmluva o krajině (European Landscape Convention), ETS No. 176** • nedostatečná ochrana krajiny jako základní složky životního prostředí • ignorování charakteru území • nedostatečné zapojení veřejnosti do rozhodování o zásazích do krajiny **6) Aarhuská úmluva (Convention on Access to Information, Public Participation in Decision making and Access to Justice in Environmental Matters), 1998** • omezení práva veřejnosti na informace • omezení účasti veřejnosti na rozhodovacích procesech (pouze formální zapojení) • omezení práva veřejnosti na přístup k právní ochraně v záležitostech životního prostředí **<u>IV. Nedostatky SEA a podkladů</u>** • absence terénních biologických průzkumů • práce pouze s mapovými podklady (nedostatečné) • chybí reálná data o výskytu druhů • variantní řešení • posouzení vlivu na zdraví Bez těchto podkladů **nelze učinit kvalifikovaný závěr**. **<u>V. Narušení krajiny a životního prostředí</u>** Navržené řešení povede k: • zásadní změně krajinného rázu • narušení horizontů a dálkových pohledů • vzniku bariér v krajině	

Poř. č.	Připomínkové místo	Číslo jednací	Článek	AO	Připomínka	Vyhodnocení
					• narušení ekologické konektivity • znehodnocení zemědělské půdy • zničení migračních tras živočichů Výška staveb (200 m a vyšší) **znamená nadregionální dopad**. **VI. Dopady na obyvatele** Návrh nedostatečně řeší negativní vliv na obyvatele: • hluk a nízkofrekvenční hluk • stroboskopický efekt • světelné zatížení • kvalitu bydlení • hodnotu nemovitostí Dopady na obyvatele představují silná zdravotní rizika, která jsou na základě mnohých studií již prokázána. Dokumentace těchto vlivů není vůbec zahrnuta a člověk a jeho životní prostor je nedostatečně respektován a už vůbec ne chráněn. Tyto **vlivy nejsou řádně vyhodnoceny a podceněny**. **VII. Kumulativní a systémové dopady** Není řešeno: • souběžné působení více projektů • celkové zatížení území • únosnost krajiny Hrozí **nevratná degradace území**. **VIII. Absence variantního řešení** Není doloženo, že byly posuzovány jiné lokality a méně konfliktní varianty, jedná se o porušení základního principu plánování. Nebyla rovněž posouzena tzv. nulová varianta (varianta 0), tedy stav území před realizací záměru, což znemožňuje objektivní hodnocení dopadů. **IX. Hlavní požadavek** Požaduji: 1) **Vyřazení výše uvedené akcelerační oblasti z návrhu** nebo 2) Zároveň (pro případ, že nebude tomuto požadavku vyhověno) **požaduji, aby návrh změny č. 2 ÚRP ČR nebyl v této části schválen a byl vrácen k zásadnímu přepracování**, a to zejména po doplnění: • posouzení vlivu na lokality Natura 2000 dle čl. 6 odst. 3 směrnice 92/43/EHS • dostatečný biologický průzkumu odpovídající metodikám MŽP v různých ročních obdobích • hodnocení vlivu na populace netopýrů • posouzení kumulativních vlivů v širším území • hodnocení dopadů na krajinný ráz • hodnocení dopadů na využití nemovitostí vlastníků v dosahu navrhovaných 500 m od obytné zástavby a přímý dopad vymezení AO na výkon vlastnických práv těchto vlastníků,včetně uvedení metodiky, na základě které se určuje vzdálenost od zastavěného území • zdůvodnění nevyužití brownfieldů a narušených území uvedených v Národní databázi brownfieldů Do doby doplnění těchto podkladů nelze území považovat za způsobilé pro vymezení akcelerační oblasti. Podané připomínky jsou blanketní, podatel si vymezuje právo připomínky doplnit ve lhůtě 15 dnů ode dne veřejného projednání.	

Poř. č.	Připomínkové místo	Číslo jednací	Článek	AO	Připomínka	Vyhodnocení
					<u>X. Závěr</u> Návrh v předložené podobě není dostatečně odůvodněný, není podložen odbornými daty, je v rozporu s právními předpisy ČR i EU a může mít závažné dopady na krajinu, životní prostředí i obyvatele, proto požaduji především vyřazení Územního opatření k AOV80 z návrhu Změny č. 2 Územního rozvojového plánu ČR. Žádám též o zásadní vyřešení rozporu mezi návrhem změny č. 2 Územního rozvojového plánu ČR a realizací větrných elektráren ve volné i obydlené krajině a její již mnoha studiemi prokázanou škodlivostí pro přírodu a lidi zde žijící. Technologii větrných elektráren považuji za nebezpečnou, život ohrožující, zásadně narušující bezpečnost okolního prostoru. Zařízení jsou neefektivní, agresivní a silně destruktivní – s definitivním dopadem zničené přírody pro další generace. **Návrh je dle mého názoru v rozporu s ústavou České republiky.** Pro případ, že tomuto požadavku nebude vyhověno, požaduji zásadní přepracování Návrhu Změny č. 2 ÚRP ČR tak, aby byl v souladu s právními předpisy a byly řádně vyhodnoceny jeho dopady. Žádám, aby tato připomínka byla řádně vypořádána v souladu se zákonem a aby bylo uvedeno konkrétní odůvodnění přijatého řešení.	
1473.	Nevímová Věra	MMR-35314-2026-81	99cu	AOV38	Věc: **PŘIPOMÍNKA K NÁVRHU ZMĚNY Č. 2 ÚZEMNÍHO ROZVOJOVÉHO PLÁNU ČR (§ 97 zák. č. 283/2021 Sb., stavební zákon)** **PŘIPOMÍNKY K VYHODNOCENÍ VLIVŮ NÁVRHU ZMĚNY Č. 2 ÚZEMNÍHO ROZVOJOVÉHO PLÁNU NA UDRŽITELNÝ ROZVOJ ÚZEMÍ** **PŘIPOMÍNKY K NÁVRHŮM JEDNOTLIVÝCH ÚZEMNÍCH OPATŘENÍ K AKCELERAČNÍM OBLASTEM VYMEZENÝM V NÁVRHU ZMĚNY Č. 2 ÚZEMNÍHO ROZVOJOVÉHO PLÁNU** **<u>I. Úvod</u>** V souladu s možností uplatnit připomínky k návrhu Změny č. 2 Územního rozvojového plánu ČR (ÚRP ČR), podávám připomínku k vymezení akcelerační oblasti pro rozvoj výroby energie z větrné energie a rozvoj výroby energie z energie slunečního záření. Územní opatření k **AOV38** **Vymezení území dotčeného připomínkami v Jihomoravském kraji:** • k.ú. 613011 Jeneč v obci Brt'ov-Jeneč (správní obvod obce s rozšířenou působností, dále jen „ORP", Blansko) • k.ú. 616010 Bukovice u Rohozce v obci Bukovice • k.ú. 739511 Rašov v obci Rašov • k.ú. 740454 Rohozec u Tišnova v obci Rohozec • k.ú. 762377 Šerkovice v obci Šerkovice • k.ú. 774634 Unín v obci Unín • k.ú. 792918 Zhoř u Rohozce v obci Zhoř (správní obvod ORP Tišnov) a současně na širší území, které může být navrženým řešením přímo či nepřímo ovlivněno. **Připomínku podávám:** • jako osoba žijící v dotčeném území • jako osoba, která může být dotčena dopady návrhu (např. z hlediska krajiny, životního prostředí či kvality života)	**Akceptováno.** Akcelerační oblast AOV38 – Rohozec byla vypuštěna.

Poř. č.	Připomínkové místo	Číslo jednací	Článek	AO	Připomínka	Vyhodnocení
					Jedná se o území s významnými krajinnými, přírodními a obytnými hodnotami, které nejsou návrhem dostatečně respektovány. Dopad návrhu na mou osobu spočívá v tom, že: zasahuje do mého práva na příznivé životní prostředí. S návrhem týkajícím se Územního opatření k AOV38 **nesouhlasím** a požaduji jeho **vyřazení nebo zásadní přepracování**, neboť vykazuje závažné nedostatky z hlediska zákonnosti, ochrany životního prostředí i dopadů na obyvatele v dané oblasti. **II. Zákonnost a nesoulad s právními předpisy ČR** **1) Rozpor se zákonem č. 500/2004 Sb., správní řád** • § 3 – nebyl zjištěn stav bez důvodných pochybností • § 68 – nedostatečné odůvodnění Návrh **je nepřezkoumatelný**, protože neobsahuje konkrétní podklady pro dané území. **2) Rozpor se zákonem č. 100/2001 Sb. (EIA/SEA),** chybí posouzení: • kumulativních vlivů • variantního řešení • konkrétních dopadů na území Dokumentace SEA **je neúplná a věcně nedostatečná**. **3) Rozpor se zákonem č. 114/1992 Sb. (ochrana přírody a krajiny)** • ohrožení krajinného rázu (§ 12) • narušení ekologické stability • zásah do biotopů a migračních tras **4) Rozpor se stavebním zákonem** • § 18 a § 19 – ochrana hodnot území • požadavek na udržitelný rozvoj Návrh představuje industrializaci volné krajiny **bez dostatečného odůvodnění**. **III. Nesoulad s právem Evropské unie** **1) Směrnice o ptácích (2009/147/ES) a o stanovištích (92/43/EHS)** • nelze vyloučit negativní vliv na chráněné druhy • chybí dostatečné biologické podklady **Rozpor** s požadavkem vyloučení významného vlivu. **2) Směrnice EIA (2011/92/EU)** • nedostatečné zapojení veřejnosti • nedostatečné vyhodnocení vlivů **3) Směrnice RED III (2023/2413)** nebyla doložena priorita využití: • zastavěných ploch • brownfieldů • technicky narušených území Vymezení ve volné krajině je **v rozporu s principem minimalizace dopadů**. **4) Princip předběžné opatrnosti (čl. 191 SFEU)** Politika Unie v oblasti životního prostředí přispívá k sledování následujících cílů:	

Poř. č.	Připomínkové místo	Číslo jednací	Článek	AO	Připomínka	Vyhodnocení
					• zachování, ochrana a zlepšování kvality životního prostředí, • ochrana lidského zdraví, • uvážlivé a racionální využívání přírodních zdrojů, **5) Evropská úmluva o krajině (European Landscape Convention), ETS No. 176** • nedostatečná ochrana krajiny jako základní složky životního prostředí • ignorování charakteru území • nedostatečné zapojení veřejnosti do rozhodování o zásazích do krajiny **6) Aarhuská úmluva (Convention on Access to Information, Public Participation in Decision making and Access to Justice in Environmental Matters), 1998** • omezení práva veřejnosti na informace • omezení účasti veřejnosti na rozhodovacích procesech (pouze formální zapojení) • omezení práva veřejnosti na přístup k právní ochraně v záležitostech životního prostředí **<u>IV. Nedostatky SEA a podkladů</u>** • absence terénních biologických průzkumů • práce pouze s mapovými podklady (nedostatečné) • chybí reálná data o výskytu druhů • variantní řešení • posouzení vlivu na zdraví Bez těchto podkladů **nelze učinit kvalifikovaný závěr**. **<u>V. Odborné nedostatky vymezení AOV38</u>** **V.1 Kolize s bezpečností leteckého provozu a plochou pro SLZ** Navržená oblast AOV38 vykazuje přímý geografický a výškový střet s aktivně využívanou plochou pro sportovní létající zařízení (SLZ) Brt'ov-Jeneč. AO zasahuje do koridoru provádění jižního letištního okruhu. Umístěni výškových staveb v tomto prostoru představuje nepřijatelné bezpečnostní riziko pro letový provoz a je v přímém rozponu se stávajícím využitím vzdušného prostoru v dané lokalitě • Absence nezbytných odborných stanovisek (k vymezeni AO zcela chybí nebo nebylo veřejnosti předloženo vyjádření klíčových instituci hájících bezpečnost vzdušného prostoru – Úřadu pro civilní letectví, Řízení letového provozu a Provozovatele plochy pro SLZ Brťov – Jeneč). Absence těchto podkladů činí návrh v části AOV38 nepřezkoumatelným a v rozporu se zásadou zjištění stavu věci bez důvodných pochybností. **V.2 Ohrožení Přírodní památky (PP) Svídovec a biodiverzity území** Navržená oblast AOV38 se nachází v přímém vizuálním a ekologickém kontaktu s Přírodní památkou (PP) Svídovec. Přestože se akcelerační oblast s chráněným územím plošně nepřekrývá, její realizace představuje nepřípustné riziko pro předměty ochrany PP Svídovec v důsledku kumulativních a synergických vlivů, které zasahují do širšího okolí bez ohledu na formální hranice chráněného území: • **Zásah do hydrogeologie a vodního režimu:** ymezená akcelerační oblast AOV38 a PP Svídovec tvoří z hlediska geomorfologie a hydrologie jeden funkční celek v rámci povodí potoka Lubě (č. h. p. 4-15-02-054). Vzhledem k masivnímu charakteru základových konstrukcí VTE (stovky tun betonu a ocel zasahující do hloubky podloží) existuje důvodné riziko narušení puklinových systémů podzemních vod. Tato změna může vést k destabilizaci vlhkostních poměrů v PP Svídovec, na které je existenčně vázána vzácná flóra (např. Botrychium lunaria). Dokumentace SEA zcela postrádá odborné posouzeni těchto hydrologických vazeb, což činí návrh v této části nepřezkoumatelným.	

Poř. č.	Připomínkové místo	Číslo jednací	Článek	AO	Připomínka	Vyhodnocení
					• **Ohrožení vzácné flóry a změna mikroklimatu:** Existence unikátních vápnomilných společenstev PP Svídovec, zejména kriticky citlivé vratičky měsíční (Botrychium lunaria), medovníku meduňkolistého, vemeníku dvoulistého a lilie zlatohlavé, je přímo závislá na stabilním mikroklimatu lokality. Turbulence a míchání vzdušných mas rotory VTE o výšce 185 m v dosahu chráněného území způsobují zvýšený výpar a změny teploty přízemních vrstev vzduchu. Tyto mikroklimatické anomálie mohou vést k vysušování stanovišť a degradaci vzácných fytocenóz. Předložená dokumentace SEA zcela postrádá expertní posouzení vlivu těchto změn na konkrétní předměty ochrany PP, což činí návrh v této části neodborným a neúplným. • **Vliv na chráněnou faunu (netopýři a hmyz):** Umístěni výškových staveb o celkové výšce 185 m do území, které je s PP Svídovec úzce ekologicky propojeno, představuje potenciální riziko zvýšené mortality chráněných druhů letounů (netopýrů) v důsledku barotrauma. Vzhledem k tomu, že PP Svídovec plní funkci klíčového úkrytu (refugia) a okolní plochy v AOV38 slouží jako nezbytný potravní biotop, lze důvodně předpokládat negativní ovlivnění životního cyklu dotčených populací a vznik bariérového efektu pro ptactvo a hmyz. Dokumentace SEA tato rizika a funkční ekosystémové vazby v krajině zcela opomíjí a nepředkládá relevantní odborné podklady, které by tato rizika mohly spolehlivě vyvrátit. • **Narušení krajinného rázu a integrity území:** Návrh nerespektuje vizuální integritu dominanty PP Svídovec. Vztyčeni průmyslových objektů o výšce 185 m v bezprostředním pohledovém horizontu této přírodní památky drasticky znehodnocuje její estetický a krajinotvorný význam. Vzhledem k extrémnímu výškovému parametru staveb dochází k narušení krajinného rázu v celém dotčeném území, přičemž vzdálenost jednotek kilometrů je pro eliminaci tohoto negativního vizuálního ovlivnění zcela nedostatečná. Dokumentace SEA tato rizika a funkční ekosystémové vazby v krajině zcela opomíjí a nepředkládá relevantní odborné podklady, které by tato rizika mohly spolehlivě vyvrátit. Vzhledem k absenci relevantních odborných podkladů k výše uvedeným bodům nelze v této fázi učinit kvalifikovaný závěr o přijatelnosti lokality AOV38. **V.3 Rozpor vymezeni s ochranou dálkového migračního koridoru:** Návrh textové části Opatření obecné povahy (OOP) stanovuje jako závaznou podmínku, že záměry OZE budou umíst'ovány mimo plochy a koridory územního systému ekologické stability a mimo regionální a nadregionální biokoridory. Navržené plošné vymezeni akcelerační oblasti AOV38 Rohozec je však s touto vlastní podmínkou v přímém věcném rozporu, neboť do své plochy zahrnuje a přímo protíná zákonem chráněný dálkový migrační koridor. Předpoklad, že funkčnost koridoru lze zachovat pouhou lokalizaci paty stožárů mimo jeho osu, je z odborného hlediska neudržitelný. Vzhledem k celkovým parametrům VTE (výška 185 m) a jejich kumulativnímu akustickému a vizuálnímu vlivu může dojit k faktickému zablokování migrační prostupnosti a znehodnoceni celého segmentu DMK. Vymezení akcelerační oblasti v takto definovaném střetu s dálkovým migračním koridorem zakládá vnitřní rozpor v návrhu OOP, pročež nelze bez doplňujících odborných studií učinit kvalifikovaný závěr o přijatelnosti lokality. **V.4 Ohroženi funkčnosti Obory Střela:** Navržená oblast AOV38 se nachází v bezprostřední blízkosti (cca 600 m) trvale oploceného areálu Obory Střela, sloužícího k intenzivnímu chovu mufloni a daňčí zvěře. Vzhledem k tomu, že zvěř v uzavřené oboře nemá možnost přirozeného úniku před hlukem, infrazvukem a stroboskopickým efektem rotorů, představuje provoz VTE o výšce 185 m extrémní biologickou zátěž a riziko chronického stresu chovaných populací. Umístění takto rozměrných staveb	

Poř. č.	Připomínkové místo	Číslo jednací	Článek	AO	Připomínka	Vyhodnocení
					vedle chovného areálu přímo znehodnocuje dlouhodobý hospodářský záměr a investice do správy tohoto území. Absence vyhodnocení vlivů na toto specifické hospodařeni v krajině a pohodu zvířat (welfare) znemožňuje objektivní posouzení přijatelnosti záměru. **V.5 Ohrožení ptactva a jeho migračních tras:** Vymezené území AOV38 a přilehlá PP Svídovec tvoří funkční celek, který je domovem řady chráněných druhů ptactva, pro které větrné elektrárny představuji přímé ohrožení kolizemi s rotory i nepřímé riziko v podobě ztráty biotopu. V tomto území je potvrzen výskyt a hnízděni druhů s velkým akčním rádiem, jako je včelojed lesní, luňák červený nebo čáp černý, pro které představují rotory o výšce 185 m v otevřené krajině fatální riziko při lovu. Okolní smíšené a listnaté lesy jsou zároveň klíčovým hnízdním biotopem silně ohroženého krutihlava obecného (Jynx torquilla) a lejska bělokrkého (Ficedula albicollis). Pro tyto lesní druhy představuje provoz VTE v bezprostřední blízkosti porostů trvalý rušivý faktor v podobě hluku a vizuálního smogu, který může vést k opuštění hnízdišť. Celá oblast navíc slouží jako lokální tahová cesta ptactva a vznik “stěny" z větrných elektráren nutí ptáky tyto trasy měnit, což zvyšuje jejich energetický výdej a stres. V předložené dokumentaci SEA zcela chybí relevantní terénní ornitologický průzkum, který by vyhodnotil sezónní výskyt a hustotu přeletů těchto druhů přes vymezené území. Bez těchto odborných podkladů nelze učinit kvalifikovaný závěr o přijatelnosti záměru. **V.6 Ohrožení povrchových vod a hydrologického režimu území:** Vymezené území AOV38 představuje významnou plochu pro zadržování vody v krajině, která může přímo ovlivňovat hydrologickou stabilitu povodí řek Lubě a Lomničky. výstavba větrných elektráren a doprovodné technické infrastruktury (příjezdové komunikace pro těžkou techniku, rozsáhlé manipulační a montážní plochy) může vést k plošnému záboru a silnému zhutnění půdy. Tento zásah může snižovat přirozenou schopnost území vsakovat srážkovou vodu a zvyšovat koeficient povrchového odtoku. Zrychlený odtok z takto rozsáhlých zpevněných ploch představuje riziko pro koryta obou zmíněných toků, kde může docházet k nárazovému přetíženi jejich kapacity, zvýšené erozi a následnému zhoršení kvality vody v níže položených obcích. Zásadní riziko představuje již samotná fáze výstavby, kdy při rozsáhlých zemních pracích a zakládání patek v citlivém vápencovém podloží může dojit k narušení či znečištění kolektorů podzemních vod. Přítomnost těžké stavební mechanizace a manipulace s provozními hmotami a betonovými směsmi v blízkosti PP Svídovec představuje riziko úniku látek, které se v tomto typu propustného podloží mohou šířit velmi rychle. Dokumentace nedostatečně vyhodnocuje rizika spojená s přítomností technologických náplní (oleje, chladicí kapaliny) a zcela opomíjí krizové scénáře pro případ technické havárie či požáru, které by v této lokalitě mohly vést k ohrožení zdrojů podzemních vod. Vzhledem k absenci odborného hydrologického posouzení vlivu výstavby i provozu na odtokové poměry a čistotu vod v dotčeném území nelze učinit kvalifikovaný závěr o přijatelnosti záměru. **V.7 Rozpor s prioritami umisťování OZE (Směrnice RED III a zákon č. 183/2006 Sb. I 283/2021 Sb.)** Navržené vymezení oblasti AOV38 je v přímém rozporu s evropskou směrnicí RED III (2023/2413) a její probíhající transpozici do českého právního řádu (zejména v souvislosti se zákonem č. 458/2000 Sb., energetický zákon, a stavebním zákonem). Tato legislativa jasně definuje, že pro rozvoj obnovitelných zdrojů mají být prioritně využívány tzv. „akcelerační zóny“, které jsou umisťovány na ekologicky zasažené plochy (brownfieldy, plochy u dálnic, průmyslové areály, degradované plochy). Lokalita AOV38 však sestává z dosud neporušených travnatých ploch, zemědělské půdy a především rozsáhlých lesních porostů. Umístění větrných elektráren do těchto biologicky cenných lokalit je v zásadním rozporu s principem prioritního využívání antropogenně ovlivněných ploch.	

Poř. č.	Připomínkové místo	Číslo jednací	Článek	AO	Připomínka	Vyhodnocení
					V dokumentaci není uvedena informace o konkrétním rozsahu (v hektarech) nezbytného trvalého i dočasného odlesnění. Instalace moderních větrných elektráren vyžaduje vybudování extrémně širokých a zpevněných příjezdových koridorů pro nadrozměrnou techniku, stejně jako rozsáhlých manipulačních ploch. Plošné kácení lesů v této lokalitě může mít devastující dopady na stabilitu krajiny, které dokumentace dostatečně nereflektuje. Konkrétně může dojít k: • **Destrukci lesního mikroklimatu:** Vznik technických koridorů v souvislých lesních celcích narušuje přirozené migrační trasy a životní prostor lesní zvěře. • **Fragmentaci biotopů:** Vznik technických koridorů v souvislých lesních celcích narušuje přirozené migrační trasy a životní prostor lesní zvěře. • **Trvalé ztrátě biodiverzity:** Odstranění vzrostlých porostů představuje ztrátu, kterou nelze plnohodnotně kompenzovat náhradní výsadbou v jiné lokalitě z důvodu odlišných stanovištních podmínek Vzhledem k tomu, že dokumentace nekvantifikuje rozsah kácení ani nevyhodnocuje jeho sekundární vlivy na stabilitu lesních ekosystémů, nelze považovat záměr za dostatečně posouzený a přípustný. **VI. Narušení krajiny a životního prostředí** Navržené řešení povede k: • zásadní změně krajinného rázu • narušení horizontů a dálkových pohledů • vzniku bariér v krajině • narušení ekologické konektivity • znehodnocení zemědělské půdy • zničení migračních tras živočichů Výška staveb 180 m vysokých staveb znamená nadregionální dopad. **VII. Dopady na obyvatele** Návrh nedostatečně řeší negativní vliv na: • hluk a nízkofrekvenční hluk • stroboskopický efekt • světelné zatížení • kvalitu bydlení • hodnotu nemovitostí Tyto **vlivy nejsou řádně vyhodnoceny**. **VIII. Kumulativní a systémové dopady** Není řešeno: • souběžné působení více projektů • celkové zatížení území • únosnost krajiny Hrozí **nevratná degradace území**. **IX. Absence variantního řešení** Není doloženo, že byly posuzovány jiné lokality a méně konfliktní varianty, jedná se o porušení základního principu plánování. Nebyla rovněž posouzena tzv. nulová varianta (varianta 0), tedy stav území před realizací záměru, což znemožňuje objektivní hodnocení dopadů. **X. Vyloučení EIA a nedostatečné posouzení vlivů** Navržené vymezení akceleračních oblastí má zásadní dopad i z hlediska následného povolování záměrů, neboť v těchto oblastech dochází k omezeni, resp. vyloučení standardního posuzováni vlivů na životní prostředí (EIA).	

Poř. č.	Připomínkové místo	Číslo jednací	Článek	AO	Připomínka	Vyhodnocení
					O to vyšší nároky musí být kladeny na kvalitu, úplnost a konkrétnost podkladů a vyhodnocení vlivů na životní prostředí již na úrovni tohoto návrhu, neboť územní opatřeni dle ZOZE nemůže plnohodnotně nahradit individuální posouzení konkrétních záměrů. Předložený návrh však tyto požadavky nenaplňuje, zejména postrádá dostatečné vyhodnocení konkrétních lokálních dopadů, kumulativních vlivů více záměrů v území a jejich dopadů na krajinný ráz, obytné prostředí a veřejné zdraví. **XI. Hlavní požadavek** Požaduji: 1) **Vyřazení výše uvedené akcelerační oblasti z návrhu** nebo 2) Zároveň (pro případ, že nebude tomuto požadavku vyhověno) **požaduji, aby návrh změny č. 2 ÚRP ČR nebyl v této části schválen a byl vrácen k zásadnímu přepracování**, a to zejména po doplnění: • **Odborného hydrogeologického a hydrologického posouzení**, které vyhodnotí vliv základových konstrukcí a zemních prací na vápencové podloží, režim podzemních vod a odtokové poměry v povodí toků Lubě a Lomnička. • **Kvantifikace rozsahu odlesněni (v ha) a posouzení vlivu kácení na mikroklima a stabilitu ekosystému;** zároveň požaduji zdůvodnění přípustnosti zásahu do lesních celků, který je v přímém rozporu s prioritami umist'ování OZE dle směrnice RED III (upřednostňování antropogenně ovlivněných ploch před volnou krajinou a lesy). • **Závazného stanoviska Úřadu pro civilní letectví a ŘLP**, které prověří přímou kolizi s letištěm Brt'ov-Jeneč a bezpečnostními zónami letového provozu. • **Biologického posouzení vlivu na Oboru Střela**, zejména s ohledem na welfare chované zvěře, akustický tlak a stroboskopický efekt v uzavřeném areálu. • **Terénního biologického a ornitologického průzkumu** (minimálně ve dvou vegetačních obdobích), se zaměřením na předměty ochrany PP Svídovec a hnízdiště kriticky ohrožených druhů. • **Specifického hodnocení vlivu na populace netopýrů**, zejména s ohledem na riziko mortality v důsledku barotraumatu a narušení potravních biotopů. • **Posouzení kumulativních vlivů v širším území**, které vyhodnotí souběžné působení více projektů a celkovou únosnost krajiny z hlediska ekologické stability. • **Expertízy o zachování funkčnosti dálkového migračního koridoru velké zvěře**, která prokáže, že nedojde k bariérovému efektu a vytlačení zvěře z území v důsledku provozního hluku a vizuálního smogu VTE. • **Posouzení vlivu na krajinný ráz prostřednictvím fotovizualizací** z klíčových dominant (Květnice, Klucanina, rozhledna Babylon) a hodnocení zásahu do dálkových pohledů. • **Právní a ekonomické analýzy dopadů na hodnotu nemovitostí a výkon vlastnických práv dotčených osob**, včetně jasného určeni odpovědnosti za vzniklou škodu při znehodnocení majetku. • **Doložení analýzy alternativ**, která prokáže reálné vyhledáváni a upřednostnění ploch v Národní databázi brownfieldů před dosud neporušeným přírodním prostředím. Do doby doplnění těchto podkladů nelze území považovat za způsobilé pro vymezení akcelerační oblasti. Podané připomínky jsou blanketní, podatel si vymezuje právo připomínky doplnit ve lhůtě 15 dnů ode dne veřejného projednání. **XII. Závěr**	

Poř. č.	Připomínkové místo	Číslo jednací	Článek	AO	Připomínka	Vyhodnocení
					Návrh v předložené podobě není dostatečně odůvodněný, není podložen odbornými daty, je v rozporu s právními předpisy ČR i EU a může mít závažné dopady na krajinu, životní prostředí i obyvatele, proto požaduji především vyřazení Územního opatření k AOV38 z návrhu Změny č. 2 Územního rozvojového plánu ČR. Pro případ, že tomuto požadavku nebude vyhověno, požaduji zásadní přepracování Návrhu Změny č. 2 ÚRP ČR tak, aby byl v souladu s právními předpisy a byly řádně vyhodnoceny jeho dopady. Žádám, aby tato připomínka byla řádně vypořádána v souladu se zákonem a aby bylo uvedeno konkrétní odůvodnění přijatého řešení.	
1474.	Dolečková Marie	MMR-35315-2026-81	99czzs	AOV98	Věc: **PŘIPOMÍNKAK NÁVRHU ZMĚNY Č. 2 ÚZEMNÍHO ROZVOJOVÉHO PLÁNU ČR (§ 97 zák. č. 283/2021 Sb., stavební zákon)** **PŘIPOMÍNKY K VYHODNOCENÍ VLIVŮ NÁVRHU ZMĚNY Č. 2 ÚZEMNÍHO ROZVOJOVÉHO PLÁNU NA UDRŽITELNÝ ROZVOJ ÚZEMÍ** **PŘIPOMÍNKY K NÁVRHŮM JEDNOTLIVÝCH ÚZEMNÍCH OPATŘENÍ K AKCELERAČNÍM OBLASTEM VYMEZENÝM V NÁVRHU ZMĚNY Č. 2 ÚZEMNÍHO ROZVOJOVÉHO PLÁNU** **I. Úvod** V souladu s možností uplatnit připomínky k návrhu Změny č. 2 Územního rozvojového plánu ČR (ÚRP ČR), podávám připomínku k vymezení akcelerační oblasti pro rozvoj výroby energie z větrné energie a rozvoj výroby energie z energie slunečního záření. **Vymezení území dotčeného připomínkami: obec Dřínov, katastrální území 633 101, kraj Zlínský** Územní opatření k **AOV98** a současně na širší území, které může být navrženým řešením přímo či nepřímo ovlivněno. **Připomínku podávám:** • jako osoba žijící v dotčeném území • jako vlastník nemovitosti v dotčeném území • jako osoba, která může být dotčena dopady návrhu (např. z hlediska krajiny, životního prostředí či kvality života) Jedná se o území s významnými krajinnými, přírodními a obytnými hodnotami, které nejsou návrhem dostatečně respektovány. Dopad návrhu na mou osobu spočívá v tom, že: viz uvedené důvody výše S návrhem týkajícím se Územního opatření k **AOV98 nesouhlasím** a požaduji jeho **vyřazení nebo zásadní přepracování**, neboť vykazuje závažné nedostatky z hlediska zákonnosti, ochrany životního prostředí i dopadů na obyvatele v dané oblasti. **II. Zákonnost a nesoulad s právními předpisy ČR** **1) Rozpor se zákonem č. 500/2004 Sb., správní řád** • § 3 – nebyl zjištěn stav bez důvodných pochybností • § 68 – nedostatečné odůvodnění Návrh **je nepřezkoumatelný**, protože neobsahuje konkrétní podklady pro dané území. **2) Rozpor se zákonem č. 100/2001 Sb. (EIA/SEA),** chybí posouzení:	**Akceptováno.** Akcelerační oblast AOV98 – Tetětice byla vypuštěna.

Poř. č.	Připomínkové místo	Číslo jednací	Článek	AO	Připomínka	Vyhodnocení
					• kumulativních vlivů • variantního řešení • konkrétních dopadů na území Dokumentace SEA **je neúplná a věcně nedostatečná**. **3) Rozpor se zákonem č. 114/1992 Sb. (ochrana přírody a krajiny)** • ohrožení krajinného rázu (§ 12) • narušení ekologické stability • zásah do biotopů a migračních tras **4) Rozpor se stavebním zákonem** • § 18 a § 19 – ochrana hodnot území • požadavek na udržitelný rozvoj Návrh představuje industrializaci volné krajiny **bez dostatečného odůvodnění**. **III. Nesoulad s právem Evropské unie** **1) Směrnice o ptácích (2009/147/ES) a o stanovištích (92/43/EHS)** • nelze vyloučit negativní vliv na chráněné druhy • chybí dostatečné biologické podklady **Rozpor** s požadavkem vyloučení významného vlivu. **2) Směrnice EIA (2011/92/EU)** • nedostatečné zapojení veřejnosti • nedostatečné vyhodnocení vlivů **3) Směrnice RED III (2023/2413)** nebyla doložena priorita využití: • zastavěných ploch • brownfieldů • technicky narušených území Vymezení ve volné krajině je **v rozporu s principem minimalizace dopadů**. **4) Princip předběžné opatrnosti (čl. 191 SFEU)** Politika Unie v oblasti životního prostředí přispívá k sledování následujících cílů: • zachování, ochrana a zlepšování kvality životního prostředí, • ochrana lidského zdraví, • uvážlivé a racionální využívání přírodních zdrojů, **5) Evropská úmluva o krajině (European Landscape Convention), ETS No. 176** • nedostatečná ochrana krajiny jako základní složky životního prostředí • ignorování charakteru území • nedostatečné zapojení veřejnosti do rozhodování o zásazích do krajiny **6) Aarhuská úmluva (Convention on Access to Information, Public Participation in Decision making and Access to Justice in Environmental Matters), 1998** • omezení práva veřejnosti na informace • omezení účasti veřejnosti na rozhodovacích procesech (pouze formální zapojení)	

Poř. č.	Připomínkové místo	Číslo jednací	Článek	AO	Připomínka	Vyhodnocení
					• omezení práva veřejnosti na přístup k právní ochraně v záležitostech životního prostředí **<u>IV. Nedostatky SEA a podkladů</u>** • absence terénních biologických průzkumů • práce pouze s mapovými podklady (nedostatečné) • chybí reálná data o výskytu druhů • variantní řešení • posouzení vlivu na zdraví Bez těchto podkladů **nelze učinit kvalifikovaný závěr**. **<u>V. Narušení krajiny a životního prostředí</u>** Navržené řešení povede k: • zásadní změně krajinného rázu • narušení horizontů a dálkových pohledů • vzniku bariér v krajině • narušení ekologické konektivity • znehodnocení zemědělské půdy • zničení migračních tras živočichů Výška staveb (180 m a vyšší) **znamená nadregionální dopad**. **<u>VI. Dopady na obyvatele</u>** Návrh nedostatečně řeší negativní vliv na: • hluk a nízkofrekvenční hluk • stroboskopický efekt • světelné zatížení • kvalitu bydlení • hodnotu nemovitostí Tyto **vlivy nejsou řádně vyhodnoceny**. **<u>VII. Kumulativní a systémové dopady</u>** Není řešeno: • souběžné působení více projektů • celkové zatížení území • únosnost krajiny Hrozí **nevratná degradace území**. **<u>VIII. Absence variantního řešení</u>** Není doloženo, že byly posuzovány jiné lokality a méně konfliktní varianty, jedná se o porušení základního principu plánování. Nebyla rovněž posouzena tzv. nulová varianta (varianta 0), tedy stav území před realizací záměru, což znemožňuje objektivní hodnocení dopadů. **<u>IX. Vyloučení EIA a nedostatečné posouzení vlivů</u>** Navržené vymezení akceleračních oblastí má zásadní dopad i z hlediska následného povolování záměrů, neboť v těchto oblastech dochází k omezeni, resp. vyloučení standardního posuzováni vlivů na životní prostředí (EIA). O to vyšší nároky musí být kladeny na kvalitu, úplnost a konkrétnost podkladů a vyhodnocení vlivů na životní prostředí již na úrovni tohoto návrhu, neboť územní opatřeni dle ZOZE nemůže plnohodnotně nahradit individuální posouzení konkrétních záměrů.	

Poř. č.	Připomínkové místo	Číslo jednací	Článek	AO	Připomínka	Vyhodnocení
					Předložený návrh však tyto požadavky nenaplňuje, zejména postrádá dostatečné vyhodnocení konkrétních lokálních dooadů, kumulativních vlivů více záměrů v území a ejich dopadů na krajinný ráz, obytné prostředí a veřejné zdraví. **X. Hlavní požadavek** Navrhuji: 1) **Vyřazení výše uvedené akcelerační oblasti z návrhu** nebo 2) Zároveň (pro případ, že nebude tomuto požadavku vyhověno) **požaduji, aby návrh změny č. 2 ÚRP ČR nebyl v této části schválen a byl vrácen k zásadnímu přepracování**, a to zejména po doplnění: • posouzení vlivu na lokality Natura 2000 dle čl. 6 odst. 3 směrnice 92/43/EHS • dostatečný biologický průzkumu odpovídající metodikám MŽP v různých ročních obdobích • hodnocení vlivu na populace netopýrů • posouzení kumulativních vlivů v širším území • hodnocení dopadů na krajinný ráz • hodnocení dopadů na využití nemovitostí vlastníků v dosahu navrhovaných 500 m od obytné zástavby a přímý dopad vymezení AO na výkon vlastnických práv těchto vlastníků,včetně uvedení metodiky, na základě které se určuje vzdálenost odzastavěného území • zdůvodnění nevyužití brownfieldů a narušených území uvedených v Národní databázi brownfieldů Do doby doplnění těchto podkladů nelze území považovat za způsobilé pro vymezení akcelerační oblasti. Podané připomínky jsou blanketní, podatel si vymezuje právo připomínky doplnit ve lhůtě 15 dnů ode dne veřejného projednání. **XI. Závěr** Návrh v předložené podobě není dostatečně odůvodněný, není podložen odbornými daty, je v rozporu s právními předpisy ČR i EU a může mít závažné dopady na krajinu, životní prostředí i obyvatele, proto požaduji především vyřazení Územního opatření k AOV98 z návrhu Změny č. 2 Územního rozvojového plánu ČR. Pro případ, že tomuto požadavku nebude vyhověno, požaduji zásadní přepracování Návrhu Změny č. 2 ÚRP ČR tak, aby byl v souladu s právními předpisy a byly řádně vyhodnoceny jeho dopady. Žádám, aby tato připomínka byla řádně vypořádána v souladu se zákonem a aby bylo uvedeno konkrétní odůvodnění přijatého řešení.	
1475.	Smetanová Marie	MMR-35316-2026-81	99cu	AOV38	Věc: **PŘIPOMÍNKA K NÁVRHU ZMĚNY Č. 2 ÚZEMNÍHO ROZVOJOVÉHO PLÁNU ČR (§ 97 zák. č. 283/2021 Sb., stavební zákon)** **PŘIPOMÍNKY K VYHODNOCENÍ VLIVŮ NÁVRHU ZMĚNY Č. 2 ÚZEMNÍHO ROZVOJOVÉHO PLÁNU NA UDRŽITELNÝ ROZVOJ ÚZEMÍ** **PŘIPOMÍNKY K NÁVRHŮM JEDNOTLIVÝCH ÚZEMNÍCH OPATŘENÍ K AKCELERAČNÍM OBLASTEM VYMEZENÝM V NÁVRHU ZMĚNY Č. 2 ÚZEMNÍHO ROZVOJOVÉHO PLÁNU** **I. Úvod** V souladu s možností uplatnit připomínky k návrhu Změny č. 2 Územního rozvojového plánu ČR (ÚRP ČR), podávám připomínku k vymezení akcelerační oblasti pro rozvoj výroby energie z větrné energie a rozvoj výroby energie z energie slunečního záření.	**Akceptováno.** Akcelerační oblast AOV38 – Rohozec byla vypuštěna.

Poř. č.	Připomínkové místo	Číslo jednací	Článek	AO	Připomínka	Vyhodnocení
					Územní opatření k **AOV38** **Vymezení území dotčeného připomínkami v Jihomoravském kraji:** • k.ú. 613011 Jeneč v obci Brt'ov-Jeneč (správní obvod obce s rozšířenou působností, dále jen „ORP", Blansko) • k.ú. 616010 Bukovice u Rohozce v obci Bukovice • k.ú. 739511 Rašov v obci Rašov • k.ú. 740454 Rohozec u Tišnova v obci Rohozec • k.ú. 762377 Šerkovice v obci Šerkovice • k.ú. 774634 Unín v obci Unín • k.ú. 792918 Zhoř u Rohozce v obci Zhoř (správní obvod ORP Tišnov) a současně na širší území, které může být navrženým řešením přímo či nepřímo ovlivněno. **Připomínku podávám:** • jako osoba žijící v dotčeném území Jedná se o území s významnými krajinnými, přírodními a obytnými hodnotami, které nejsou návrhem dostatečně respektovány. Dopad návrhu na mou osobu spočívá v tom, že: moje půda je v blízkosti VTE a bude to mít vliv negativní. S návrhem týkajícím se Územního opatření k AOV38 **nesouhlasím** a požaduji jeho **vyřazení nebo zásadní přepracování**, neboť vykazuje závažné nedostatky z hlediska zákonnosti, ochrany životního prostředí i dopadů na obyvatele v dané oblasti. **II. Zákonnost a nesoulad s právními předpisy ČR** **1) Rozpor se zákonem č. 500/2004 Sb., správní řád** • § 3 – nebyl zjištěn stav bez důvodných pochybností • § 68 – nedostatečné odůvodnění Návrh **je nepřezkoumatelný**, protože neobsahuje konkrétní podklady pro dané území. **2) Rozpor se zákonem č. 100/2001 Sb. (EIA/SEA),** chybí posouzení: • kumulativních vlivů • variantního řešení • konkrétních dopadů na území Dokumentace SEA **je neúplná a věcně nedostatečná**. **3) Rozpor se zákonem č. 114/1992 Sb. (ochrana přírody a krajiny)** • ohrožení krajinného rázu (§ 12) • narušení ekologické stability • zásah do biotopů a migračních tras **4) Rozpor se stavebním zákonem** • § 18 a § 19 – ochrana hodnot území • požadavek na udržitelný rozvoj Návrh představuje industrializaci volné krajiny **bez dostatečného odůvodnění**. **III. Nesoulad s právem Evropské unie**	

Poř. č.	Připomínkové místo	Číslo jednací	Článek	AO	Připomínka	Vyhodnocení
					1) Směrnice o ptácích (2009/147/ES) a o stanovištích (92/43/EHS) • nelze vyloučit negativní vliv na chráněné druhy • chybí dostatečné biologické podklady **Rozpor** s požadavkem vyloučení významného vlivu. **2) Směrnice EIA (2011/92/EU)** • nedostatečné zapojení veřejnosti • nedostatečné vyhodnocení vlivů **3) Směrnice RED III (2023/2413)** nebyla doložena priorita využití: • zastavěných ploch • brownfieldů • technicky narušených území Vymezení ve volné krajině je **v rozporu s principem minimalizace dopadů**. **4) Princip předběžné opatrnosti (čl. 191 SFEU)** Politika Unie v oblasti životního prostředí přispívá k sledování následujících cílů: • zachování, ochrana a zlepšování kvality životního prostředí, • ochrana lidského zdraví, • uvážlivé a racionální využívání přírodních zdrojů, **5) Evropská úmluva o krajině (European Landscape Convention), ETS No. 176** • nedostatečná ochrana krajiny jako základní složky životního prostředí • ignorování charakteru území • nedostatečné zapojení veřejnosti do rozhodování o zásazích do krajiny **6) Aarhuská úmluva (Convention on Access to Information, Public Participation in Decision making and Access to Justice in Environmental Matters), 1998** • omezení práva veřejnosti na informace • omezení účasti veřejnosti na rozhodovacích procesech (pouze formální zapojení) • omezení práva veřejnosti na přístup k právní ochraně v záležitostech životního prostředí **<u>IV. Nedostatky SEA a podkladů</u>** • absence terénních biologických průzkumů • práce pouze s mapovými podklady (nedostatečné) • chybí reálná data o výskytu druhů • variantní řešení • posouzení vlivu na zdraví Bez těchto podkladů **nelze učinit kvalifikovaný závěr**. **<u>V. Odborné nedostatky vymezení AOV38</u>** **V.1 Kolize s bezpečností leteckého provozu a plochou pro SLZ** Navržená oblast AOV38 vykazuje přímý geografický a výškový střet s aktivně využívanou plochou pro sportovní létající zařízení (SLZ) Brt'ov-Jeneč. AO zasahuje do koridoru provádění jižního letištního okruhu. Umístěni výškových staveb v tomto prostoru představuje nepřijatelné bezpečnostní riziko pro letový provoz a je v přímém rozponu se stávajícím využitím vzdušného prostoru v dané lokalitě • Absence nezbytných odborných stanovisek (k vymezeni AO zcela chybí nebo nebylo veřejnosti předloženo vyjádření klíčových instituci hájících bezpečnost vzdušného prostoru – Úřadu pro civilní letectví, Řízení letového provozu a Provozovatele plochy pro SLZ Brťov – Jeneč).	

Poř. č.	Připomínkové místo	Číslo jednací	Článek	AO	Připomínka	Vyhodnocení
					Absence těchto podkladů činí návrh v části AOV38 nepřezkoumatelným a v rozporu se zásadou zjištění stavu věci bez důvodných pochybností. **V.2 Ohrožení Přírodní památky (PP) Svídovec a biodiverzity území** Navržená oblast AOV38 se nachází v přímém vizuálním a ekologickém kontaktu s Přírodní památkou (PP) Svídovec. Přestože se akcelerační oblast s chráněným územím plošně nepřekrývá, její realizace představuje nepřípustné riziko pro předměty ochrany PP Svídovec v důsledku kumulativních a synergických vlivů, které zasahují do širšího okolí bez ohledu na formální hranice chráněného území: • **Zásah do hydrogeologie a vodního režimu:** ymezená akcelerační oblast AOV38 a PP Svídovec tvoří z hlediska geomorfologie a hydrologie jeden funkční celek v rámci povodí potoka Lubě (č. h. p. 4-15-02-054). Vzhledem k masivnímu charakteru základových konstrukcí VTE (stovky tun betonu a ocel zasahující do hloubky podloží) existuje důvodné riziko narušení puklinových systémů podzemních vod. Tato změna může vést k destabilizaci vlhkostních poměrů v PP Svídovec, na které je existenčně vázána vzácná flóra (např. Botrychium lunaria). Dokumentace SEA zcela postrádá odborné posouzeni těchto hydrologických vazeb, což činí návrh v této části nepřezkoumatelným. • **Ohrožení vzácné flóry a změna mikroklimatu:** Existence unikátních vápnomilných společenstev PP Svídovec, zejména kriticky citlivé vratičky měsíční (Botrychium lunaria), medovníku meduňkolistého, vemeníku dvoulistého a lilie zlatohlavé, je přímo závislá na stabilním mikroklimatu lokality. Turbulence a míchání vzdušných mas rotory VTE o výšce 185 m v dosahu chráněného území způsobují zvýšený výpar a změny teploty přízemních vrstev vzduchu. Tyto mikroklimatické anomálie mohou vést k vysušování stanovišť" a degradaci vzácných fytocenóz. Předložená dokumentace SEA zcela postrádá expertní posouzení vlivu těchto změn na konkrétní předměty ochrany PP, což činí návrh v této části neodborným a neúplným. • **Vliv na chráněnou faunu (netopýři a hmyz):** Umístěni výškových staveb o celkové výšce 185 m do území, které je s PP Svídovec úzce ekologicky propojeno, představuje potenciální riziko zvýšené mortality chráněných druhů letounů (netopýrů) v důsledku barotrauma. Vzhledem k tomu, že PP Svídovec plní funkci klíčového úkrytu (refugia) a okolní plochy v AOV38 slouží jako nezbytný potravní biotop, lze důvodně předpokládat negativní ovlivnění životního cyklu dotčených populací a vznik bariérového efektu pro ptactvo a hmyz. Dokumentace SEA tato rizika a funkční ekosystémové vazby v krajině zcela opomíjí a nepředkládá relevantní odborné podklady, které by tato rizika mohly spolehlivě vyvrátit. • **Narušení krajinného rázu a integrity území:** Návrh nerespektuje vizuální integritu dominanty PP Svídovec. Vztyčeni průmyslových objektů o výšce 185 m v bezprostředním pohledovém horizontu této přírodní památky drasticky znehodnocuje její estetický a krajinotvorný význam. Vzhledem k extrémnímu výškovému parametru staveb dochází k narušení krajinného rázu v celém dotčeném území, přičemž vzdálenost jednotek kilometrů je pro eliminaci tohoto negativního vizuálního ovlivnění zcela nedostatečná. Dokumentace SEA tato rizika a funkční ekosystémové vazby v krajině zcela opomíjí a nepředkládá relevantní odborné podklady, které by tato rizika mohly spolehlivě vyvrátit. Vzhledem k absenci relevantních odborných podkladů k výše uvedeným bodům nelze v této fázi učinit kvalifikovaný závěr o přijatelnosti lokality AOV38. **V.3 Rozpor vymezeni s ochranou dálkového migračního koridoru:**	

Poř. č.	Připomínkové místo	Číslo jednací	Článek	AO	Připomínka	Vyhodnocení
					Návrh textové části Opatření obecné povahy (OOP) stanovuje jako závaznou podmínku, že záměry OZE budou umíst'ovány mimo plochy a koridory územního systému ekologické stability a mimo regionální a nadregionální biokoridory. Navržené plošné vymezeni akcelerační oblasti AOV38 Rohozec je však s touto vlastní podmínkou v přímém věcném rozporu, neboť do své plochy zahrnuje a přímo protíná zákonem chráněný dálkový migrační koridor. Předpoklad, že funkčnost koridoru lze zachovat pouhou lokalizaci paty stožárů mimo jeho osu, je z odborného hlediska neudržitelný. Vzhledem k celkovým parametrům VTE (výška 185 m) a jejich kumulativnímu akustickému a vizuálnímu vlivu může dojit k faktickému zablokování migrační prostupnosti a znehodnoceni celého segmentu DMK. Vymezení akcelerační oblasti v takto definovaném střetu s dálkovým migračním koridorem zakládá vnitřní rozpor v návrhu OOP, pročež nelze bez doplňujících odborných studií učinit kvalifikovaný závěr o přijatelnosti lokality. **V.4 Ohroženi funkčnosti Obory Střela:** Navržená oblast AOV38 se nachází v bezprostřední blízkosti (cca 600 m) trvale oploceného areálu Obory Střela, sloužícího k intenzivnímu chovu mufloni a daňčí zvěře. Vzhledem k tomu, že zvěř v uzavřené oboře nemá možnost přirozeného úniku před hlukem, infrazvukem a stroboskopickým efektem rotorů, představuje provoz VTE o výšce 185 m extrémní biologickou zátěž a riziko chronického stresu chovaných populací. Umístění takto rozměrných staveb vedle chovného areálu přímo znehodnocuje dlouhodobý hospodářský záměr a investice do správy tohoto území. Absence vyhodnocení vlivů na toto specifické hospodařeni v krajině a pohodu zvířat (welfare) znemožňuje objektivní posouzení přijatelnosti záměru. **V.5 Ohrožení ptactva a jeho migračních tras:** Vymezené území AOV38 a přilehlá PP Svídovec tvoří funkční celek, který je domovem řady chráněných druhů ptactva, pro které větrné elektrárny představuji přímé ohrožení kolizemi s rotory i nepřímé riziko v podobě ztráty biotopu. V tomto území je potvrzen výskyt a hnízděni druhů s velkým akčním rádiem, jako je včelojed lesní, luňák červený nebo čáp černý, pro které představují rotory o výšce 185 m v otevřené krajině fatální riziko při lovu. Okolní smíšené a listnaté lesy jsou zároveň klíčovým hnízdním biotopem silně ohroženého krutihlava obecného (Jynx torquilla) a lejska bělokrkého (Ficedula albicollis). Pro tyto lesní druhy představuje provoz VTE v bezprostřední blízkosti porostů trvalý rušivý faktor v podobě hluku a vizuálního smogu, který může vést k opuštění hnízdišť. Celá oblast navíc slouží jako lokální tahová cesta ptactva a vznik “stěny" z větrných elektráren nutí ptáky tyto trasy měnit, což zvyšuje jejich energetický výdej a stres. V předložené dokumentaci SEA zcela chybí relevantní terénní ornitologický průzkum, který by vyhodnotil sezónní výskyt a hustotu přeletů těchto druhů přes vymezené území. Bez těchto odborných podkladů nelze učinit kvalifikovaný závěr o přijatelnosti záměru. **V.6 Ohrožení povrchových vod a hydrologického režimu území:** Vymezené území AOV38 představuje významnou plochu pro zadržování vody v krajině, která může přímo ovlivňovat hydrologickou stabilitu povodí řek Lubě a Lomničky. výstavba větrných elektráren a doprovodné technické infrastruktury (příjezdové komunikace pro těžkou techniku, rozsáhlé manipulační a montážní plochy) může vést k plošnému záboru a silnému zhutnění půdy. Tento zásah může snižovat přirozenou schopnost území vsakovat srážkovou vodu a zvyšovat koeficient povrchového odtoku. Zrychlený odtok z takto rozsáhlých zpevněných ploch představuje riziko pro koryta obou zmíněných toků, kde může docházet k nárazovému přetíženi jejich kapacity, zvýšené erozi a následnému zhoršení kvality vody v níže položených obcích. Zásadní riziko představuje již samotná fáze výstavby, kdy při rozsáhlých zemních pracích a zakládání patek v citlivém vápencovém podloží může dojit k narušení či znečištění kolektorů podzemních vod. Přítomnost těžké stavební mechanizace a manipulace s provozními hmotami a betonovými směsmi v	

Poř. č.	Připomínkové místo	Číslo jednací	Článek	AO	Připomínka	Vyhodnocení
					blízkosti PP Svídovec představuje riziko úniku látek, které se v tomto typu propustného podloží mohou šířit velmi rychle. Dokumentace nedostatečně vyhodnocuje rizika spojená s přítomností technologických náplní (oleje, chladicí kapaliny) a zcela opomíjí krizové scénáře pro případ technické havárie či požáru, které by v této lokalitě mohly vést k ohrožení zdrojů podzemních vod. Vzhledem k absenci odborného hydrologického posouzení vlivu výstavby i provozu na odtokové poměry a čistotu vod v dotčeném území nelze učinit kvalifikovaný závěr o přijatelnosti záměru. **V.7 Rozpor s prioritami umisťování OZE (Směrnice RED III a zákon č. 183/2006 Sb. I 283/2021 Sb.)** Navržené vymezení oblasti AOV38 je v přímém rozporu s evropskou směrnicí RED III (2023/2413) a její probíhající transpozici do českého právního řádu (zejména v souvislosti se zákonem č. 458/2000 Sb., energetický zákon, a stavebním zákonem). Tato legislativa jasně definuje, že pro rozvoj obnovitelných zdrojů mají být prioritně využívány tzv. „akcelerační zóny“, které jsou umisťovány na ekologicky zasažené plochy (brownfieldy, plochy u dálnic, průmyslové areály, degradované plochy). Lokalita AOV38 však sestává z dosud neporušených travnatých ploch, zemědělské půdy a především rozsáhlých lesních porostů. Umístění větrných elektráren do těchto biologicky cenných lokalit je v zásadním rozporu s principem prioritního využívání antropogenně ovlivněných ploch. V dokumentaci není uvedena informace o konkrétním rozsahu (v hektarech) nezbytného trvalého i dočasného odlesnění. Instalace moderních větrných elektráren vyžaduje vybudování extrémně širokých a zpevněných příjezdových koridorů pro nadrozměrnou techniku, stejně jako rozsáhlých manipulačních ploch. Plošné kácení lesů v této lokalitě může mít devastující dopady na stabilitu krajiny, které dokumentace dostatečně nereflektuje. Konkrétně může dojít k: • **Destrukci lesního mikroklimatu:** Vznik technických koridorů v souvislých lesních celcích narušuje přirozené migrační trasy a životní prostor lesní zvěře. • **Fragmentaci biotopů:** Vznik technických koridorů v souvislých lesních celcích narušuje přirozené migrační trasy a životní prostor lesní zvěře. • **Trvalé ztrátě biodiverzity:** Odstranění vzrostlých porostů představuje ztrátu, kterou nelze plnohodnotně kompenzovat náhradní výsadbou v jiné lokalitě z důvodu odlišných stanovištních podmínek Vzhledem k tomu, že dokumentace nekvantifikuje rozsah kácení ani nevyhodnocuje jeho sekundární vlivy na stabilitu lesních ekosystémů, nelze považovat záměr za dostatečně posouzený a přípustný. **<u>VI. Narušení krajiny a životního prostředí</u>** Navržené řešení povede k: • zásadní změně krajinného rázu • narušení horizontů a dálkových pohledů • vzniku bariér v krajině • narušení ekologické konektivity • znehodnocení zemědělské půdy • zničení migračních tras živočichů Výška staveb 180 m vysokých staveb znamená nadregionální dopad. **<u>VII. Dopady na obyvatele</u>** Návrh nedostatečně řeší negativní vliv na: • hluk a nízkofrekvenční hluk • stroboskopický efekt • světelné zatížení • kvalitu bydlení • hodnotu nemovitostí Tyto **vlivy nejsou řádně vyhodnoceny**.	

Poř. č.	Připomínkové místo	Číslo jednací	Článek	AO	Připomínka	Vyhodnocení
					<u>VIII. Kumulativní a systémové dopady</u> Není řešeno: • souběžné působení více projektů • celkové zatížení území • únosnost krajiny Hrozí **nevratná degradace území**. **<u>IX. Absence variantního řešení</u>** Není doloženo, že byly posuzovány jiné lokality a méně konfliktní varianty, jedná se o porušení základního principu plánování. Nebyla rovněž posouzena tzv. nulová varianta (varianta 0), tedy stav území před realizací záměru, což znemožňuje objektivní hodnocení dopadů. **<u>X. Vyloučení EIA a nedostatečné posouzení vlivů</u>** Navržené vymezení akceleračních oblastí má zásadní dopad i z hlediska následného povolování záměrů, neboť v těchto oblastech dochází k omezeni, resp. vyloučení standardního posuzováni vlivů na životní prostředí (EIA). O to vyšší nároky musí být kladeny na kvalitu, úplnost a konkrétnost podkladů a vyhodnocení vlivů na životní prostředí již na úrovni tohoto návrhu, neboť územní opatřeni dle ZOZE nemůže plnohodnotně nahradit individuální posouzení konkrétních záměrů. Předložený návrh však tyto požadavky nenaplňuje, zejména postrádá dostatečné vyhodnocení konkrétních lokálních dopadů, kumulativních vlivů více záměrů v území a jejich dopadů na krajinný ráz, obytné prostředí a veřejné zdraví. **<u>XI. Hlavní požadavek</u>** Požaduji: 1) **Vyřazení výše uvedené akcelerační oblasti z návrhu** nebo 2) Zároveň (pro případ, že nebude tomuto požadavku vyhověno) **požaduji, aby návrh změny č. 2 ÚRP ČR nebyl v této části schválen a byl vrácen k zásadnímu přepracování**, a to zejména po doplnění: • **Odborného hydrogeologického a hydrologického posouzení**, které vyhodnotí vliv základových konstrukcí a zemních prací na vápencové podloží, režim podzemních vod a odtokové poměry v povodí toků Lubě a Lomnička. • **Kvantifikace rozsahu odlesněni (v ha) a posouzení vlivu kácení na mikroklima a stabilitu ekosystému;** zároveň požaduji zdůvodnění přípustnosti zásahu do lesních celků, který je v přímém rozporu s prioritami umist'ování OZE dle směrnice RED lll (upřednostňování antropogenně ovlivněných ploch před volnou krajinou a lesy). • **Závazného stanoviska Úřadu pro civilní letectví a ŘLP**, které prověří přímou kolizi s letištěm Brt'ov-Jeneč a bezpečnostními zónami letového provozu. • **Biologického posouzení vlivu na Oboru Střela**, zejména s ohledem na welfare chované zvěře, akustický tlak a stroboskopický efekt v uzavřeném areálu. • **Terénního biologického a ornitologického průzkumu** (minimálně ve dvou vegetačních obdobích), se zaměřením na předměty ochrany PP Svídovec a hnízdiště kriticky ohrožených druhů. • **Specifického hodnocení vlivu na populace netopýrů**, zejména s ohledem na riziko mortality v důsledku barotraumatu a narušení potravních biotopů.	

Poř. č.	Připomínkové místo	Číslo jednací	Článek	AO	Připomínka	Vyhodnocení
					• **Posouzení kumulativních vlivů v širším území**, které vyhodnotí souběžné působení více projektů a celkovou únosnost krajiny z hlediska ekologické stability. • **Expertízy o zachování funkčnosti dálkového migračního koridoru velké zvěře**, která prokáže, že nedojde k bariérovému efektu a vytlačení zvěře z území v důsledku provozního hluku a vizuálního smogu VTE. • **Posouzení vlivu na krajinný ráz prostřednictvím fotovizualizací** z klíčových dominant (Květnice, Klucanina, rozhledna Babylon) a hodnocení zásahu do dálkových pohledů. • **Právní a ekonomické analýzy dopadů na hodnotu nemovitostí a výkon vlastnických práv dotčených osob**, včetně jasného určeni odpovědnosti za vzniklou škodu při znehodnocení majetku. • **Doložení analýzy alternativ**, která prokáže reálné vyhledáváni a upřednostnění ploch v Národní databázi brownfieldů před dosud neporušeným přírodním prostředím. Do doby doplnění těchto podkladů nelze území považovat za způsobilé pro vymezení akcelerační oblasti. Podané připomínky jsou blanketní, podatel si vymezuje právo připomínky doplnit ve lhůtě 15 dnů ode dne veřejného projednání. **<u>XII. Závěr</u>** Návrh v předložené podobě není dostatečně odůvodněný, není podložen odbornými daty, je v rozporu s právními předpisy ČR i EU a může mít závažné dopady na krajinu, životní prostředí i obyvatele, proto požaduji především vyřazení Územního opatření k AOV38 z návrhu Změny č. 2 Územního rozvojového plánu ČR. Pro případ, že tomuto požadavku nebude vyhověno, požaduji zásadní přepracování Návrhu Změny č. 2 ÚRP ČR tak, aby byl v souladu s právními předpisy a byly řádně vyhodnoceny jeho dopady. Žádám, aby tato připomínka byla řádně vypořádána v souladu se zákonem a aby bylo uvedeno konkrétní odůvodnění přijatého řešení.	
1476.	Novotná Ilona	MMR-35320-2026-81	99czzs	AOV98	Věc: **PŘIPOMÍNKAK NÁVRHU ZMĚNY Č. 2 ÚZEMNÍHO ROZVOJOVÉHO PLÁNU ČR (§ 97 zák. č. 283/2021 Sb., stavební zákon)** **PŘIPOMÍNKY K VYHODNOCENÍ VLIVŮ NÁVRHU ZMĚNY Č. 2 ÚZEMNÍHO ROZVOJOVÉHO PLÁNU NA UDRŽITELNÝ ROZVOJ ÚZEMÍ** **PŘIPOMÍNKY K NÁVRHŮM JEDNOTLIVÝCH ÚZEMNÍCH OPATŘENÍ K AKCELERAČNÍM OBLASTEM VYMEZENÝM V NÁVRHU ZMĚNY Č. 2 ÚZEMNÍHO ROZVOJOVÉHO PLÁNU** **<u>I. Úvod</u>** V souladu s možností uplatnit připomínky k návrhu Změny č. 2 Územního rozvojového plánu ČR (ÚRP ČR), podávám připomínku k vymezení akcelerační oblasti pro rozvoj výroby energie z větrné energie a rozvoj výroby energie z energie slunečního záření. **Vymezení území dotčeného připomínkami: obec Dřínov, katastrální území 633 101, kraj Zlínský** Územní opatření k **AOV98** a současně na širší území, které může být navrženým řešením přímo či nepřímo ovlivněno. **Připomínku podávám:** • jako osoba žijící v dotčeném území • jako vlastník nemovitosti v dotčeném území • jako osoba, která může být dotčena dopady návrhu (např. z hlediska krajiny, životního prostředí či kvality života)	**Akceptováno.** Akcelerační oblast AOV98 – Tetětice byla vypuštěna.

Poř. č.	Připomínkové místo	Číslo jednací	Článek	AO	Připomínka	Vyhodnocení
					Jedná se o území s významnými krajinnými, přírodními a obytnými hodnotami, které nejsou návrhem dostatečně respektovány. Dopad návrhu na mou osobu spočívá v tom, že: viz bod II, III, IV, V, VI,VII, VIII, IX S návrhem týkajícím se Územního opatření k **AOV98 nesouhlasím** a požaduji jeho **vyřazení nebo zásadní přepracování**, neboť vykazuje závažné nedostatky z hlediska zákonnosti, ochrany životního prostředí i dopadů na obyvatele v dané oblasti. **II. Zákonnost a nesoulad s právními předpisy ČR** **1) Rozpor se zákonem č. 500/2004 Sb., správní řád** • § 3 – nebyl zjištěn stav bez důvodných pochybností • § 68 – nedostatečné odůvodnění Návrh **je nepřezkoumatelný**, protože neobsahuje konkrétní podklady pro dané území. **2) Rozpor se zákonem č. 100/2001 Sb. (EIA/SEA),** chybí posouzení: • kumulativních vlivů • variantního řešení • konkrétních dopadů na území Dokumentace SEA **je neúplná a věcně nedostatečná**. **3) Rozpor se zákonem č. 114/1992 Sb. (ochrana přírody a krajiny)** • ohrožení krajinného rázu (§ 12) • narušení ekologické stability • zásah do biotopů a migračních tras **4) Rozpor se stavebním zákonem** • § 18 a § 19 – ochrana hodnot území • požadavek na udržitelný rozvoj Návrh představuje industrializaci volné krajiny **bez dostatečného odůvodnění**. **III. Nesoulad s právem Evropské unie** **1) Směrnice o ptácích (2009/147/ES) a o stanovištích (92/43/EHS)** • nelze vyloučit negativní vliv na chráněné druhy • chybí dostatečné biologické podklady **Rozpor** s požadavkem vyloučení významného vlivu. **2) Směrnice EIA (2011/92/EU)** • nedostatečné zapojení veřejnosti • nedostatečné vyhodnocení vlivů **3) Směrnice RED III (2023/2413)** nebyla doložena priorita využití: • zastavěných ploch • brownfieldů • technicky narušených území Vymezení ve volné krajině je **v rozporu s principem minimalizace dopadů**.	

Poř. č.	Připomínkové místo	Číslo jednací	Článek	AO	Připomínka	Vyhodnocení
					4) Princip předběžné opatrnosti (čl. 191 SFEU) Politika Unie v oblasti životního prostředí přispívá k sledování následujících cílů: • zachování, ochrana a zlepšování kvality životního prostředí, • ochrana lidského zdraví, • uvážlivé a racionální využívání přírodních zdrojů, **5) Evropská úmluva o krajině (European Landscape Convention), ETS No. 176** • nedostatečná ochrana krajiny jako základní složky životního prostředí • ignorování charakteru území • nedostatečné zapojení veřejnosti do rozhodování o zásazích do krajiny **6) Aarhuská úmluva (Convention on Access to Information, Public Participation in Decision making and Access to Justice in Environmental Matters), 1998** • omezení práva veřejnosti na informace • omezení účasti veřejnosti na rozhodovacích procesech (pouze formální zapojení) • omezení práva veřejnosti na přístup k právní ochraně v záležitostech životního prostředí **IV. Nedostatky SEA a podkladů** • absence terénních biologických průzkumů • práce pouze s mapovými podklady (nedostatečné) • chybí reálná data o výskytu druhů • variantní řešení • posouzení vlivu na zdraví Bez těchto podkladů **nelze učinit kvalifikovaný závěr**. **V. Narušení krajiny a životního prostředí** Navržené řešení povede k: • zásadní změně krajinného rázu • narušení horizontů a dálkových pohledů • vzniku bariér v krajině • narušení ekologické konektivity • znehodnocení zemědělské půdy • zničení migračních tras živočichů Výška staveb (180 m a vyšší) **znamená nadregionální dopad**. **VI. Dopady na obyvatele** Návrh nedostatečně řeší negativní vliv na: • hluk a nízkofrekvenční hluk • stroboskopický efekt • světelné zatížení • kvalitu bydlení • hodnotu nemovitostí Tyto **vlivy nejsou řádně vyhodnoceny**. **VII. Kumulativní a systémové dopady** Není řešeno: • souběžné působení více projektů • celkové zatížení území	

Poř. č.	Připomínkové místo	Číslo jednací	Článek	AO	Připomínka	Vyhodnocení
					• únosnost krajiny Hrozí **nevratná degradace území**. **VIII. Absence variantního řešení** Není doloženo, že byly posuzovány jiné lokality a méně konfliktní varianty, jedná se o porušení základního principu plánování. Nebyla rovněž posouzena tzv. nulová varianta (varianta 0), tedy stav území před realizací záměru, což znemožňuje objektivní hodnocení dopadů. **IX. Vyloučení EIA a nedostatečné posouzení vlivů** Navržené vymezení akceleračních oblastí má zásadní dopad i z hlediska následného povolování záměrů, neboť v těchto oblastech dochází k omezeni, resp. vyloučení standardního posuzováni vlivů na životní prostředí (EIA). O to vyšší nároky musí být kladeny na kvalitu, úplnost a konkrétnost podkladů a vyhodnocení vlivů na životní prostředí již na úrovni tohoto návrhu, neboť" územní opatřeni dle ZOZE nemůže plnohodnotně nahradit individuální posouzení konkrétních záměrů. Předložený návrh však tyto požadavky nenaplňuje, zejména postrádá dostatečné vyhodnocení konkrétních lokálních dooadů, kumulativních vlivů více záměrů v území a ejich dopadů na krajinný ráz, obytné prostředí a veřejné zdraví. **X. Hlavní požadavek** Navrhuji: 1) **Vyřazení výše uvedené akcelerační oblasti z návrhu** nebo 2) Zároveň (pro případ, že nebude tomuto požadavku vyhověno) **požaduji, aby návrh změny č. 2 ÚRP ČR nebyl v této části schválen a byl vrácen k zásadnímu přepracování**, a to zejména po doplnění: • posouzení vlivu na lokality Natura 2000 dle čl. 6 odst. 3 směrnice 92/43/EHS • dostatečný biologický průzkumu odpovídající metodikám MŽP v různých ročních obdobích • hodnocení vlivu na populace netopýrů • posouzení kumulativních vlivů v širším území • hodnocení dopadů na krajinný ráz • hodnocení dopadů na využití nemovitostí vlastníků v dosahu navrhovaných 500 m od obytné zástavby a přímý dopad vymezení AO na výkon vlastnických práv těchto vlastníků,včetně uvedení metodiky, na základě které se určuje vzdálenost odzastavěného území • zdůvodnění nevyužití brownfieldů a narušených území uvedených v Národní databázi brownfieldů Do doby doplnění těchto podkladů nelze území považovat za způsobilé pro vymezení akcelerační oblasti. Podané připomínky jsou blanketní, podatel si vymezuje právo připomínky doplnit ve lhůtě 15 dnů ode dne veřejného projednání. **XI. Závěr** Návrh v předložené podobě není dostatečně odůvodněný, není podložen odbornými daty, je v rozporu s právními předpisy ČR i EU a může mít závažné dopady na krajinu, životní prostředí i obyvatele, proto požaduji především vyřazení Územního opatření k AOV98 z návrhu Změny č. 2 Územního rozvojového plánu ČR. Pro případ, že tomuto požadavku nebude vyhověno, požaduji zásadní přepracování Návrhu Změny č. 2 ÚRP ČR tak, aby byl v souladu s právními předpisy a byly řádně vyhodnoceny jeho dopady.	

Poř. č.	Připomínkové místo	Číslo jednací	Článek	AO	Připomínka	Vyhodnocení
					Žádám, aby tato připomínka byla řádně vypořádána v souladu se zákonem a aby bylo uvedeno konkrétní odůvodnění přijatého řešení.	
1477.	Smetanová Marie	MMR-35323-2026-81	99cu	AOV38	Věc: **PŘIPOMÍNKA K NÁVRHU ZMĚNY Č. 2 ÚZEMNÍHO ROZVOJOVÉHO PLÁNU ČR (§ 97 zák. č. 283/2021 Sb., stavební zákon)** **PŘIPOMÍNKY K VYHODNOCENÍ VLIVŮ NÁVRHU ZMĚNY Č. 2 ÚZEMNÍHO ROZVOJOVÉHO PLÁNU NA UDRŽITELNÝ ROZVOJ ÚZEMÍ** **PŘIPOMÍNKY K NÁVRHŮM JEDNOTLIVÝCH ÚZEMNÍCH OPATŘENÍ K AKCELERAČNÍM OBLASTEM VYMEZENÝM V NÁVRHU ZMĚNY Č. 2 ÚZEMNÍHO ROZVOJOVÉHO PLÁNU** **I. Úvod** V souladu s možností uplatnit připomínky k návrhu Změny č. 2 Územního rozvojového plánu ČR (ÚRP ČR), podávám připomínku k vymezení akcelerační oblasti pro rozvoj výroby energie z větrné energie a rozvoj výroby energie z energie slunečního záření. Územní opatření k **AOV38** **Vymezení území dotčeného připomínkami v Jihomoravském kraji:** • k.ú. 613011 Jeneč v obci Brt'ov-Jeneč (správní obvod obce s rozšířenou působností, dále jen „ORP", Blansko) • k.ú. 616010 Bukovice u Rohozce v obci Bukovice • k.ú. 739511 Rašov v obci Rašov • k.ú. 740454 Rohozec u Tišnova v obci Rohozec • k.ú. 762377 Šerkovice v obci Šerkovice • k.ú. 774634 Unín v obci Unín • k.ú. 792918 Zhoř u Rohozce v obci Zhoř (správní obvod ORP Tišnov) a současně na širší území, které může být navrženým řešením přímo či nepřímo ovlivněno. **Připomínku podávám:** • jako osoba žijící v dotčeném území Jedná se o území s významnými krajinnými, přírodními a obytnými hodnotami, které nejsou návrhem dostatečně respektovány. Dopad návrhu na mou osobu spočívá v tom, že: moje půda je v blízkosti VTE a bude to mít vliv negativní. S návrhem týkajícím se Územního opatření k AOV38 **nesouhlasím** a požaduji jeho **vyřazení nebo zásadní přepracování**, neboť vykazuje závažné nedostatky z hlediska zákonnosti, ochrany životního prostředí i dopadů na obyvatele v dané oblasti. **II. Zákonnost a nesoulad s právními předpisy ČR** **1) Rozpor se zákonem č. 500/2004 Sb., správní řád** • § 3 – nebyl zjištěn stav bez důvodných pochybností • § 68 – nedostatečné odůvodnění Návrh **je nepřezkoumatelný**, protože neobsahuje konkrétní podklady pro dané území. **2) Rozpor se zákonem č. 100/2001 Sb. (EIA/SEA),** chybí posouzení:	**Akceptováno.** Akcelerační oblast AOV38 – Rohozec byla vypuštěna.

Poř. č.	Připomínkové místo	Číslo jednací	Článek	AO	Připomínka	Vyhodnocení
					• kumulativních vlivů • variantního řešení • konkrétních dopadů na území Dokumentace SEA **je neúplná a věcně nedostatečná**. **<u>3) Rozpor se zákonem č. 114/1992 Sb. (ochrana přírody a krajiny)</u>** • ohrožení krajinného rázu (§ 12) • narušení ekologické stability • zásah do biotopů a migračních tras **<u>4) Rozpor se stavebním zákonem</u>** • § 18 a § 19 – ochrana hodnot území • požadavek na udržitelný rozvoj Návrh představuje industrializaci volné krajiny **bez dostatečného odůvodnění**. **<u>III. Nesoulad s právem Evropské unie</u>** **1) Směrnice o ptácích (2009/147/ES) a o stanovištích (92/43/EHS)** • nelze vyloučit negativní vliv na chráněné druhy • chybí dostatečné biologické podklady **Rozpor** s požadavkem vyloučení významného vlivu. **2) Směrnice EIA (2011/92/EU)** • nedostatečné zapojení veřejnosti • nedostatečné vyhodnocení vlivů **3) Směrnice RED III (2023/2413)** nebyla doložena priorita využití: • zastavěných ploch • brownfieldů • technicky narušených území Vymezení ve volné krajině je **v rozporu s principem minimalizace dopadů**. **4) Princip předběžné opatrnosti (čl. 191 SFEU)** Politika Unie v oblasti životního prostředí přispívá k sledování následujících cílů: • zachování, ochrana a zlepšování kvality životního prostředí, • ochrana lidského zdraví, • uvážlivé a racionální využívání přírodních zdrojů, **5) Evropská úmluva o krajině (European Landscape Convention), ETS No. 176** • nedostatečná ochrana krajiny jako základní složky životního prostředí • ignorování charakteru území • nedostatečné zapojení veřejnosti do rozhodování o zásazích do krajiny **6) Aarhuská úmluva (Convention on Access to Information, Public Participation in Decision making and Access to Justice in Environmental Matters), 1998** • omezení práva veřejnosti na informace • omezení účasti veřejnosti na rozhodovacích procesech (pouze formální zapojení) • omezení práva veřejnosti na přístup k právní ochraně v záležitostech životního prostředí **<u>IV. Nedostatky SEA a podkladů</u>** • absence terénních biologických průzkumů	

Poř. č.	Připomínkové místo	Číslo jednací	Článek	AO	Připomínka	Vyhodnocení
					• práce pouze s mapovými podklady (nedostatečné) • chybí reálná data o výskytu druhů • variantní řešení • posouzení vlivu na zdraví Bez těchto podkladů **nelze učinit kvalifikovaný závěr**. **<u>V. Odborné nedostatky vymezení AOV38</u>** **V.1 Kolize s bezpečností leteckého provozu a plochou pro SLZ** Navržená oblast AOV38 vykazuje přímý geografický a výškový střet s aktivně využívanou plochou pro sportovní létající zařízení (SLZ) Brt'ov-Jeneč. AO zasahuje do koridoru provádění jižního letištního okruhu. Umístěni výškových staveb v tomto prostoru představuje nepřijatelné bezpečnostní riziko pro letový provoz a je v přímém rozponu se stávajícím využitím vzdušného prostoru v dané lokalitě • Absence nezbytných odborných stanovisek (k vymezeni AO zcela chybí nebo nebylo veřejnosti předloženo vyjádření klíčových instituci hájících bezpečnost vzdušného prostoru – Úřadu pro civilní letectví, Řízení letového provozu a Provozovatele plochy pro SLZ Brťov – Jeneč). Absence těchto podkladů činí návrh v části AOV38 nepřezkoumatelným a v rozporu se zásadou zjištění stavu věci bez důvodných pochybností. **V.2 Ohrožení Přírodní památky (PP) Svídovec a biodiverzity území** Navržená oblast AOV38 se nachází v přímém vizuálním a ekologickém kontaktu s Přírodní památkou (PP) Svídovec. Přestože se akcelerační oblast s chráněným územím plošně nepřekrývá, její realizace představuje nepřípustné riziko pro předměty ochrany PP Svídovec v důsledku kumulativních a synergických vlivů, které zasahují do širšího okolí bez ohledu na formální hranice chráněného území: • **Zásah do hydrogeologie a vodního režimu:** ymezená akcelerační oblast AOV38 a PP Svídovec tvoří z hlediska geomorfologie a hydrologie jeden funkční celek v rámci povodí potoka Lubě (č. h. p. 4-15-02-054). Vzhledem k masivnímu charakteru základových konstrukcí VTE (stovky tun betonu a ocel zasahující do hloubky podloží) existuje důvodné riziko narušení puklinových systémů podzemních vod. Tato změna může vést k destabilizaci vlhkostních poměrů v PP Svídovec, na které je existenčně vázána vzácná flóra (např. Botrychium lunaria). Dokumentace SEA zcela postrádá odborné posouzeni těchto hydrologických vazeb, což činí návrh v této části nepřezkoumatelným. • **Ohrožení vzácné flóry a změna mikroklimatu:** Existence unikátních vápnomilných společenstev PP Svídovec, zejména kriticky citlivé vratičky měsíční (Botrychium lunaria), medovníku meduňkolistého, vemeníku dvoulistého a lilie zlatohlavé, je přímo závislá na stabilním mikroklimatu lokality. Turbulence a míchání vzdušných mas rotory VTE o výšce 185 m v dosahu chráněného území způsobují zvýšený výpar a změny teploty přízemních vrstev vzduchu. Tyto mikroklimatické anomálie mohou vést k vysušování stanovišť a degradaci vzácných fytocenóz. Předložená dokumentace SEA zcela postrádá expertní posouzení vlivu těchto změn na konkrétní předměty ochrany PP, což činí návrh v této části neodborným a neúplným. • **Vliv na chráněnou faunu (netopýři a hmyz):** Umístěni výškových staveb o celkové výšce 185 m do území, které je s PP Svídovec úzce ekologicky propojeno, představuje potenciální riziko zvýšené mortality chráněných druhů letounů (netopýrů) v důsledku barotrauma. Vzhledem k tomu, že PP Svídovec plní funkci klíčového úkrytu (refugia) a okolní plochy v AOV38 slouží jako nezbytný potravní biotop, lze důvodně předpokládat negativní ovlivnění životního cyklu dotčených populací a vznik bariérového efektu pro ptactvo a hmyz.	

Poř. č.	Připomínkové místo	Číslo jednací	Článek	AO	Připomínka	Vyhodnocení
					Dokumentace SEA tato rizika a funkční ekosystémové vazby v krajině zcela opomíjí a nepředkládá relevantní odborné podklady, které by tato rizika mohly spolehlivě vyvrátit. • **Narušení krajinného rázu a integrity území:** Návrh nerespektuje vizuální integritu dominanty PP Svídovec. Vztyčeni průmyslových objektů o výšce 185 m v bezprostředním pohledovém horizontu této přírodní památky drasticky znehodnocuje její estetický a krajinotvorný význam. Vzhledem k extrémnímu výškovému parametru staveb dochází k narušení krajinného rázu v celém dotčeném území, přičemž vzdálenost jednotek kilometrů je pro eliminaci tohoto negativního vizuálního ovlivnění zcela nedostatečná. Dokumentace SEA tato rizika a funkční ekosystémové vazby v krajině zcela opomíjí a nepředkládá relevantní odborné podklady, které by tato rizika mohly spolehlivě vyvrátit. Vzhledem k absenci relevantních odborných podkladů k výše uvedeným bodům nelze v této fázi učinit kvalifikovaný závěr o přijatelnosti lokality AOV38. **V.3 Rozpor vymezeni s ochranou dálkového migračního koridoru:** Návrh textové části Opatření obecné povahy (OOP) stanovuje jako závaznou podmínku, že záměry OZE budou umíst'ovány mimo plochy a koridory územního systému ekologické stability a mimo regionální a nadregionální biokoridory. Navržené plošné vymezeni akcelerační oblasti AOV38 Rohozec je však s touto vlastní podmínkou v přímém věcném rozporu, neboť do své plochy zahrnuje a přímo protíná zákonem chráněný dálkový migrační koridor. Předpoklad, že funkčnost koridoru lze zachovat pouhou lokalizaci paty stožárů mimo jeho osu, je z odborného hlediska neudržitelný. Vzhledem k celkovým parametrům VTE (výška 185 m) a jejich kumulativnímu akustickému a vizuálnímu vlivu může dojit k faktickému zablokování migrační prostupnosti a znehodnoceni celého segmentu DMK. Vymezení akcelerační oblasti v takto definovaném střetu s dálkovým migračním koridorem zakládá vnitřní rozpor v návrhu OOP, pročež nelze bez doplňujících odborných studií učinit kvalifikovaný závěr o přijatelnosti lokality. **V.4 Ohroženi funkčnosti Obory Střela:** Navržená oblast AOV38 se nachází v bezprostřední blízkosti (cca 600 m) trvale oploceného areálu Obory Střela, sloužícího k intenzivnímu chovu mufloni a daňčí zvěře. Vzhledem k tomu, že zvěř v uzavřené oboře nemá možnost přirozeného úniku před hlukem, infrazvukem a stroboskopickým efektem rotorů, představuje provoz VTE o výšce 185 m extrémní biologickou zátěž a riziko chronického stresu chovaných populací. Umístění takto rozměrných staveb vedle chovného areálu přímo znehodnocuje dlouhodobý hospodářský záměr a investice do správy tohoto území. Absence vyhodnocení vlivů na toto specifické hospodařeni v krajině a pohodu zvířat (welfare) znemožňuje objektivní posouzení přijatelnosti záměru. **V.5 Ohrožení ptactva a jeho migračních tras:** Vymezené území AOV38 a přilehlá PP Svídovec tvoří funkční celek, který je domovem řady chráněných druhů ptactva, pro které větrné elektrárny představuji přímé ohrožení kolizemi s rotory i nepřímé riziko v podobě ztráty biotopu. V tomto území je potvrzen výskyt a hnízděni druhů s velkým akčním rádiem, jako je včelojed lesní, luňák červený nebo čáp černý, pro které představují rotory o výšce 185 m v otevřené krajině fatální riziko při lovu. Okolní smíšené a listnaté lesy jsou zároveň klíčovým hnízdním biotopem silně ohroženého krutihlava obecného (Jynx torquilla) a lejska bělokrkého (Ficedula albicollis). Pro tyto lesní druhy představuje provoz VTE v bezprostřední blízkosti porostů trvalý rušivý faktor v podobě hluku a vizuálního smogu, který může vést k opuštění hnízdišť. Celá oblast navíc slouží jako lokální tahová	

Poř. č.	Připomínkové místo	Číslo jednací	Článek	AO	Připomínka	Vyhodnocení
					cesta ptactva a vznik “stěny" z větrných elektráren nutí ptáky tyto trasy měnit, což zvyšuje jejich energetický výdej a stres. V předložené dokumentaci SEA zcela chybí relevantní terénní ornitologický průzkum, který by vyhodnotil sezónní výskyt a hustotu přeletů těchto druhů přes vymezené území. Bez těchto odborných podkladů nelze učinit kvalifikovaný závěr o přijatelnosti záměru. **V.6 Ohrožení povrchových vod a hydrologického režimu území:** Vymezené území AOV38 představuje významnou plochu pro zadržování vody v krajině, která může přímo ovlivňovat hydrologickou stabilitu povodí řek Lubě a Lomničky. výstavba větrných elektráren a doprovodné technické infrastruktury (příjezdové komunikace pro těžkou techniku, rozsáhlé manipulační a montážní plochy) může vést k plošnému záboru a silnému zhutnění půdy. Tento zásah může snižovat přirozenou schopnost území vsakovat srážkovou vodu a zvyšovat koeficient povrchového odtoku. Zrychlený odtok z takto rozsáhlých zpevněných ploch představuje riziko pro koryta obou zmíněných toků, kde může docházet k nárazovému přetíženi jejich kapacity, zvýšené erozi a následnému zhoršení kvality vody v níže položených obcích. Zásadní riziko představuje již samotná fáze výstavby, kdy při rozsáhlých zemních pracích a zakládání patek v citlivém vápencovém podloží může dojit k narušení či znečištění kolektorů podzemních vod. Přítomnost těžké stavební mechanizace a manipulace s provozními hmotami a betonovými směsmi v blízkosti PP Svídovec představuje riziko úniku látek, které se v tomto typu propustného podloží mohou šířit velmi rychle. Dokumentace nedostatečně vyhodnocuje rizika spojená s přítomností technologických náplní (oleje, chladicí kapaliny) a zcela opomíjí krizové scénáře pro případ technické havárie či požáru, které by v této lokalitě mohly vést k ohrožení zdrojů podzemních vod. Vzhledem k absenci odborného hydrologického posouzení vlivu výstavby i provozu na odtokové poměry a čistotu vod v dotčeném území nelze učinit kvalifikovaný závěr o přijatelnosti záměru. **V.7 Rozpor s prioritami umisťování OZE (Směrnice RED III a zákon č. 183/2006 Sb. I 283/2021 Sb.)** Navržené vymezení oblasti AOV38 je v přímém rozporu s evropskou směrnicí RED III (2023/2413) a její probíhající transpozici do českého právního řádu (zejména v souvislosti se zákonem č. 458/2000 Sb., energetický zákon, a stavebním zákonem). Tato legislativa jasně definuje, že pro rozvoj obnovitelných zdrojů mají být prioritně využívány tzv. „akcelerační zóny“, které jsou umisťovány na ekologicky zasažené plochy (brownfieldy, plochy u dálnic, průmyslové areály, degradované plochy). Lokalita AOV38 však sestává z dosud neporušených travnatých ploch, zemědělské půdy a především rozsáhlých lesních porostů. Umístění větrných elektráren do těchto biologicky cenných lokalit je v zásadním rozporu s principem prioritního využívání antropogenně ovlivněných ploch. V dokumentaci není uvedena informace o konkrétním rozsahu (v hektarech) nezbytného trvalého i dočasného odlesnění. Instalace moderních větrných elektráren vyžaduje vybudování extrémně širokých a zpevněných příjezdových koridorů pro nadrozměrnou techniku, stejně jako rozsáhlých manipulačních ploch. Plošné kácení lesů v této lokalitě může mít devastující dopady na stabilitu krajiny, které dokumentace dostatečně nereflektuje. Konkrétně může dojít k: • **Destrukci lesního mikroklimatu:** Vznik technických koridorů v souvislých lesních celcích narušuje přirozené migrační trasy a životní prostor lesní zvěře. • **Fragmentaci biotopů:** Vznik technických koridorů v souvislých lesních celcích narušuje přirozené migrační trasy a životní prostor lesní zvěře. • **Trvalé ztrátě biodiverzity:** Odstranění vzrostlých porostů představuje ztrátu, kterou nelze plnohodnotně kompenzovat náhradní výsadbou v jiné lokalitě z důvodu odlišných stanovištních podmínek	

Poř. č.	Připomínkové místo	Číslo jednací	Článek	AO	Připomínka	Vyhodnocení
					Vzhledem k tomu, že dokumentace nekvantifikuje rozsah kácení ani nevyhodnocuje jeho sekundární vlivy na stabilitu lesních ekosystémů, nelze považovat záměr za dostatečně posouzený a přípustný. **VI. Narušení krajiny a životního prostředí** Navržené řešení povede k: • zásadní změně krajinného rázu • narušení horizontů a dálkových pohledů • vzniku bariér v krajině • narušení ekologické konektivity • znehodnocení zemědělské půdy • zničení migračních tras živočichů Výška staveb 180 m vysokých staveb znamená nadregionální dopad. **VII. Dopady na obyvatele** Návrh nedostatečně řeší negativní vliv na: • hluk a nízkofrekvenční hluk • stroboskopický efekt • světelné zatížení • kvalitu bydlení • hodnotu nemovitostí Tyto **vlivy nejsou řádně vyhodnoceny**. **VIII. Kumulativní a systémové dopady** Není řešeno: • souběžné působení více projektů • celkové zatížení území • únosnost krajiny Hrozí **nevratná degradace území**. **IX. Absence variantního řešení** Není doloženo, že byly posuzovány jiné lokality a méně konfliktní varianty, jedná se o porušení základního principu plánování. Nebyla rovněž posouzena tzv. nulová varianta (varianta 0), tedy stav území před realizací záměru, což znemožňuje objektivní hodnocení dopadů. **X. Vyloučení EIA a nedostatečné posouzení vlivů** Navržené vymezení akceleračních oblastí má zásadní dopad i z hlediska následného povolování záměrů, neboť v těchto oblastech dochází k omezeni, resp. vyloučení standardního posuzováni vlivů na životní prostředí (EIA). O to vyšší nároky musí být kladeny na kvalitu, úplnost a konkrétnost podkladů a vyhodnocení vlivů na životní prostředí již na úrovni tohoto návrhu, neboť územní opatřeni dle ZOZE nemůže plnohodnotně nahradit individuální posouzení konkrétních záměrů. Předložený návrh však tyto požadavky nenaplňuje, zejména postrádá dostatečné vyhodnocení konkrétních lokálních dopadů, kumulativních vlivů více záměrů v území a jejich dopadů na krajinný ráz, obytné prostředí a veřejné zdraví. **XI. Hlavní požadavek** Požaduji: 1) **Vyřazení výše uvedené akcelerační oblasti z návrhu**	

Poř. č.	Připomínkové místo	Číslo jednací	Článek	AO	Připomínka	Vyhodnocení
					nebo 2) Zároveň (pro případ, že nebude tomuto požadavku vyhověno) **požaduji, aby návrh změny č. 2 ÚRP ČR nebyl v této části schválen a byl vrácen k zásadnímu přepracování**, a to zejména po doplnění: • **Odborného hydrogeologického a hydrologického posouzení**, které vyhodnotí vliv základových konstrukcí a zemních prací na vápencové podloží, režim podzemních vod a odtokové poměry v povodí toků Lubě a Lomnička. • **Kvantifikace rozsahu odlesněni (v ha) a posouzení vlivu kácení na mikroklima a stabilitu ekosystému;** zároveň požaduji zdůvodnění přípustnosti zásahu do lesních celků, který je v přímém rozporu s prioritami umist'ování OZE dle směrnice RED III (upřednostňování antropogenně ovlivněných ploch před volnou krajinou a lesy). • **Závazného stanoviska Úřadu pro civilní letectví a ŘLP**, které prověří přímou kolizi s letištěm Brt'ov-Jeneč a bezpečnostními zónami letového provozu. • **Biologického posouzení vlivu na Oboru Střela**, zejména s ohledem na welfare chované zvěře, akustický tlak a stroboskopický efekt v uzavřeném areálu. • **Terénního biologického a ornitologického průzkumu** (minimálně ve dvou vegetačních obdobích), se zaměřením na předměty ochrany PP Svídovec a hnízdiště kriticky ohrožených druhů. • **Specifického hodnocení vlivu na populace netopýrů**, zejména s ohledem na riziko mortality v důsledku barotraumatu a narušení potravních biotopů. • **Posouzení kumulativních vlivů v širším území**, které vyhodnotí souběžné působení více projektů a celkovou únosnost krajiny z hlediska ekologické stability. • **Expertízy o zachování funkčnosti dálkového migračního koridoru velké zvěře**, která prokáže, že nedojde k bariérovému efektu a vytlačení zvěře z území v důsledku provozního hluku a vizuálního smogu VTE. • **Posouzení vlivu na krajinný ráz prostřednictvím fotovizualizací** z klíčových dominant (Květnice, Klucanina, rozhledna Babylon) a hodnocení zásahu do dálkových pohledů. • **Právní a ekonomické analýzy dopadů na hodnotu nemovitostí a výkon vlastnických práv dotčených osob**, včetně jasného určeni odpovědnosti za vzniklou škodu při znehodnocení majetku. • **Doložení analýzy alternativ**, která prokáže reálné vyhledáváni a upřednostnění ploch v Národní databázi brownfieldů před dosud neporušeným přírodním prostředím. Do doby doplnění těchto podkladů nelze území považovat za způsobilé pro vymezení akcelerační oblasti. Podané připomínky jsou blanketní, podatel si vymezuje právo připomínky doplnit ve lhůtě 15 dnů ode dne veřejného projednání. **<u>XII. Závěr</u>** Návrh v předložené podobě není dostatečně odůvodněný, není podložen odbornými daty, je v rozporu s právními předpisy ČR i EU a může mít závažné dopady na krajinu, životní prostředí i obyvatele, proto požaduji především vyřazení Územního opatření k AOV38 z návrhu Změny č. 2 Územního rozvojového plánu ČR. Pro případ, že tomuto požadavku nebude vyhověno, požaduji zásadní přepracování Návrhu Změny č. 2 ÚRP ČR tak, aby byl v souladu s právními předpisy a byly řádně vyhodnoceny jeho dopady. Žádám, aby tato připomínka byla řádně vypořádána v souladu se zákonem a aby bylo uvedeno konkrétní odůvodnění přijatého řešení.	
1478.	Hejčová Jiřina	MMR-35326-2026-81	99czzs	AOV98	Věc: **PŘIPOMÍNKAK NÁVRHU ZMĚNY Č. 2 ÚZEMNÍHO ROZVOJOVÉHO PLÁNU ČR (§ 97 zák. č. 283/2021 Sb., stavební zákon)**	**Akceptováno.**

Poř. č.	Připomínkové místo	Číslo jednací	Článek	AO	Připomínka	Vyhodnocení
					PŘIPOMÍNKY K VYHODNOCENÍ VLIVŮ NÁVRHU ZMĚNY Č. 2 ÚZEMNÍHO ROZVOJOVÉHO PLÁNU NA UDRŽITELNÝ ROZVOJ ÚZEMÍ **PŘIPOMÍNKY K NÁVRHŮM JEDNOTLIVÝCH ÚZEMNÍCH OPATŘENÍ K AKCELERAČNÍM OBLASTEM VYMEZENÝM V NÁVRHU ZMĚNY Č. 2 ÚZEMNÍHO ROZVOJOVÉHO PLÁNU** **I. Úvod** V souladu s možností uplatnit připomínky k návrhu Změny č. 2 Územního rozvojového plánu ČR (ÚRP ČR), podávám připomínku k vymezení akcelerační oblasti pro rozvoj výroby energie z větrné energie a rozvoj výroby energie z energie slunečního záření. **Vymezení území dotčeného připomínkami: obec Dřínov, katastrální území 633 101, kraj Zlínský** Územní opatření k **AOV98** a současně na širší území, které může být navrženým řešením přímo či nepřímo ovlivněno. **Připomínku podávám:** • jako osoba žijící v dotčeném území • jako vlastník nemovitosti v dotčeném území • jako osoba, která může být dotčena dopady návrhu (např. z hlediska krajiny, životního prostředí či kvality života) Jedná se o území s významnými krajinnými, přírodními a obytnými hodnotami, které nejsou návrhem dostatečně respektovány. Dopad návrhu na mou osobu spočívá v tom, že: body uvedené výše v připomínce S návrhem týkajícím se Územního opatření k **AOV98 nesouhlasím** a požaduji jeho **vyřazení nebo zásadní přepracování**, neboť vykazuje závažné nedostatky z hlediska zákonnosti, ochrany životního prostředí i dopadů na obyvatele v dané oblasti. **II. Zákonnost a nesoulad s právními předpisy ČR** **1) Rozpor se zákonem č. 500/2004 Sb., správní řád** • § 3 – nebyl zjištěn stav bez důvodných pochybností • § 68 – nedostatečné odůvodnění Návrh **je nepřezkoumatelný**, protože neobsahuje konkrétní podklady pro dané území. **2) Rozpor se zákonem č. 100/2001 Sb. (EIA/SEA),** chybí posouzení: • kumulativních vlivů • variantního řešení • konkrétních dopadů na území Dokumentace SEA **je neúplná a věcně nedostatečná**. **3) Rozpor se zákonem č. 114/1992 Sb. (ochrana přírody a krajiny)** • ohrožení krajinného rázu (§ 12) • narušení ekologické stability • zásah do biotopů a migračních tras **4) Rozpor se stavebním zákonem** • § 18 a § 19 – ochrana hodnot území • požadavek na udržitelný rozvoj	Akcelerační oblast AOV98 – Tetětice byla vypuštěna.

Poř. č.	Připomínkové místo	Číslo jednací	Článek	AO	Připomínka	Vyhodnocení
					Návrh představuje industrializaci volné krajiny **bez dostatečného odůvodnění**. **<u>III. Nesoulad s právem Evropské unie</u>** **1) Směrnice o ptácích (2009/147/ES) a o stanovištích (92/43/EHS)** • nelze vyloučit negativní vliv na chráněné druhy • chybí dostatečné biologické podklady **Rozpor** s požadavkem vyloučení významného vlivu. **2) Směrnice EIA (2011/92/EU)** • nedostatečné zapojení veřejnosti • nedostatečné vyhodnocení vlivů **3) Směrnice RED III (2023/2413)** nebyla doložena priorita využití: • zastavěných ploch • brownfieldů • technicky narušených území Vymezení ve volné krajině je **v rozporu s principem minimalizace dopadů**. **4) Princip předběžné opatrnosti (čl. 191 SFEU)** Politika Unie v oblasti životního prostředí přispívá k sledování následujících cílů: • zachování, ochrana a zlepšování kvality životního prostředí, • ochrana lidského zdraví, • uvážlivé a racionální využívání přírodních zdrojů, **5) Evropská úmluva o krajině (European Landscape Convention), ETS No. 176** • nedostatečná ochrana krajiny jako základní složky životního prostředí • ignorování charakteru území • nedostatečné zapojení veřejnosti do rozhodování o zásazích do krajiny **6) Aarhuská úmluva (Convention on Access to Information, Public Participation in Decision making and Access to Justice in Environmental Matters), 1998** • omezení práva veřejnosti na informace • omezení účasti veřejnosti na rozhodovacích procesech (pouze formální zapojení) • omezení práva veřejnosti na přístup k právní ochraně v záležitostech životního prostředí **<u>IV. Nedostatky SEA a podkladů</u>** • absence terénních biologických průzkumů • práce pouze s mapovými podklady (nedostatečné) • chybí reálná data o výskytu druhů • variantní řešení • posouzení vlivu na zdraví Bez těchto podkladů **nelze učinit kvalifikovaný závěr**. **<u>V. Narušení krajiny a životního prostředí</u>** Navržené řešení povede k: • zásadní změně krajinného rázu	

Poř. č.	Připomínkové místo	Číslo jednací	Článek	AO	Připomínka	Vyhodnocení
					• narušení horizontů a dálkových pohledů • vzniku bariér v krajině • narušení ekologické konektivity • znehodnocení zemědělské půdy • zničení migračních tras živočichů Výška staveb (180 m a vyšší) **znamená nadregionální dopad**. **VI. Dopady na obyvatele** Návrh nedostatečně řeší negativní vliv na: • hluk a nízkofrekvenční hluk • stroboskopický efekt • světelné zatížení • kvalitu bydlení • hodnotu nemovitostí Tyto **vlivy nejsou řádně vyhodnoceny**. **VII. Kumulativní a systémové dopady** Není řešeno: • souběžné působení více projektů • celkové zatížení území • únosnost krajiny Hrozí **nevratná degradace území**. **VIII. Absence variantního řešení** Není doloženo, že byly posuzovány jiné lokality a méně konfliktní varianty, jedná se o porušení základního principu plánování. Nebyla rovněž posouzena tzv. nulová varianta (varianta 0), tedy stav území před realizací záměru, což znemožňuje objektivní hodnocení dopadů. **IX. Vyloučení EIA a nedostatečné posouzení vlivů** Navržené vymezení akceleračních oblastí má zásadní dopad i z hlediska následného povolování záměrů, neboť v těchto oblastech dochází k omezeni, resp. vyloučení standardního posuzováni vlivů na životní prostředí (EIA). O to vyšší nároky musí být kladeny na kvalitu, úplnost a konkrétnost podkladů a vyhodnocení vlivů na životní prostředí již na úrovni tohoto návrhu, neboť územní opatřeni dle ZOZE nemůže plnohodnotně nahradit individuální posouzení konkrétních záměrů. Předložený návrh však tyto požadavky nenaplňuje, zejména postrádá dostatečné vyhodnocení konkrétních lokálních dooadů, kumulativních vlivů více záměrů v území a ejich dopadů na krajinný ráz, obytné prostředí a veřejné zdraví. **X. Hlavní požadavek** Navrhuji: 1) **Vyřazení výše uvedené akcelerační oblasti z návrhu** nebo 2) Zároveň (pro případ, že nebude tomuto požadavku vyhověno) **požaduji, aby návrh změny č. 2 ÚRP ČR nebyl v této části schválen a byl vrácen k zásadnímu přepracování**, a to zejména po doplnění: • posouzení vlivu na lokality Natura 2000 dle čl. 6 odst. 3 směrnice 92/43/EHS • dostatečný biologický průzkumu odpovídající metodikám MŽP v různých ročních obdobích	

Poř. č.	Připomínkové místo	Číslo jednací	Článek	AO	Připomínka	Vyhodnocení
					• hodnocení vlivu na populace netopýrů • posouzení kumulativních vlivů v širším území • hodnocení dopadů na krajinný ráz • hodnocení dopadů na využití nemovitostí vlastníků v dosahu navrhovaných 500 m od obytné zástavby a přímý dopad vymezení AO na výkon vlastnických práv těchto vlastníků,včetně uvedení metodiky, na základě které se určuje vzdálenost odzastavěného území • zdůvodnění nevyužití brownfieldů a narušených území uvedených v Národní databázi brownfieldů Do doby doplnění těchto podkladů nelze území považovat za způsobilé pro vymezení akcelerační oblasti. Podané připomínky jsou blanketní, podatel si vymezuje právo připomínky doplnit ve lhůtě 15 dnů ode dne veřejného projednání. **XI. Závěr** Návrh v předložené podobě není dostatečně odůvodněný, není podložen odbornými daty, je v rozporu s právními předpisy ČR i EU a může mít závažné dopady na krajinu, životní prostředí i obyvatele, proto požaduji především vyřazení Územního opatření k AOV98 z návrhu Změny č. 2 Územního rozvojového plánu ČR. Pro případ, že tomuto požadavku nebude vyhověno, požaduji zásadní přepracování Návrhu Změny č. 2 ÚRP ČR tak, aby byl v souladu s právními předpisy a byly řádně vyhodnoceny jeho dopady. Žádám, aby tato připomínka byla řádně vypořádána v souladu se zákonem a aby bylo uvedeno konkrétní odůvodnění přijatého řešení.	
1479.	Novotná Anna	MMR-35328-2026-81	99czzs	AOV98	Věc: **PŘIPOMÍNKAK NÁVRHU ZMĚNY Č. 2 ÚZEMNÍHO ROZVOJOVÉHO PLÁNU ČR (§ 97 zák. č. 283/2021 Sb., stavební zákon)** **PŘIPOMÍNKY K VYHODNOCENÍ VLIVŮ NÁVRHU ZMĚNY Č. 2 ÚZEMNÍHO ROZVOJOVÉHO PLÁNU NA UDRŽITELNÝ ROZVOJ ÚZEMÍ** **PŘIPOMÍNKY K NÁVRHŮM JEDNOTLIVÝCH ÚZEMNÍCH OPATŘENÍ K AKCELERAČNÍM OBLASTEM VYMEZENÝM V NÁVRHU ZMĚNY Č. 2 ÚZEMNÍHO ROZVOJOVÉHO PLÁNU** **I. Úvod** V souladu s možností uplatnit připomínky k návrhu Změny č. 2 Územního rozvojového plánu ČR (ÚRP ČR), podávám připomínku k vymezení akcelerační oblasti pro rozvoj výroby energie z větrné energie a rozvoj výroby energie z energie slunečního záření. **Vymezení území dotčeného připomínkami: obec Dřínov, katastrální území 633 101, kraj Zlínský** Územní opatření k **AOV98** a současně na širší území, které může být navrženým řešením přímo či nepřímo ovlivněno. **Připomínku podávám:** • jako osoba žijící v dotčeném území • jako osoba, která může být dotčena dopady návrhu (např. z hlediska krajiny, životního prostředí či kvality života) Jedná se o území s významnými krajinnými, přírodními a obytnými hodnotami, které nejsou návrhem dostatečně respektovány. Dopad návrhu na mou osobu spočívá v tom, že: body uvedené výše v připomínce	**Akceptováno.** Akcelerační oblast AOV98 – Tetětice byla vypuštěna.

Poř. č.	Připomínkové místo	Číslo jednací	Článek	AO	Připomínka	Vyhodnocení
					S návrhem týkajícím se Územního opatření k **AOV98 nesouhlasím** a požaduji jeho **vyřazení nebo zásadní přepracování**, neboť vykazuje závažné nedostatky z hlediska zákonnosti, ochrany životního prostředí i dopadů na obyvatele v dané oblasti. **II. Zákonnost a nesoulad s právními předpisy ČR** **1) Rozpor se zákonem č. 500/2004 Sb., správní řád** • § 3 – nebyl zjištěn stav bez důvodných pochybností • § 68 – nedostatečné odůvodnění Návrh **je nepřezkoumatelný**, protože neobsahuje konkrétní podklady pro dané území. **2) Rozpor se zákonem č. 100/2001 Sb. (EIA/SEA),** chybí posouzení: • kumulativních vlivů • variantního řešení • konkrétních dopadů na území Dokumentace SEA **je neúplná a věcně nedostatečná**. **3) Rozpor se zákonem č. 114/1992 Sb. (ochrana přírody a krajiny)** • ohrožení krajinného rázu (§ 12) • narušení ekologické stability • zásah do biotopů a migračních tras **4) Rozpor se stavebním zákonem** • § 18 a § 19 – ochrana hodnot území • požadavek na udržitelný rozvoj Návrh představuje industrializaci volné krajiny **bez dostatečného odůvodnění**. **III. Nesoulad s právem Evropské unie** **1) Směrnice o ptácích (2009/147/ES) a o stanovištích (92/43/EHS)** • nelze vyloučit negativní vliv na chráněné druhy • chybí dostatečné biologické podklady **Rozpor** s požadavkem vyloučení významného vlivu. **2) Směrnice EIA (2011/92/EU)** • nedostatečné zapojení veřejnosti • nedostatečné vyhodnocení vlivů **3) Směrnice RED III (2023/2413)** nebyla doložena priorita využití: • zastavěných ploch • brownfieldů • technicky narušených území Vymezení ve volné krajině je **v rozporu s principem minimalizace dopadů**. **4) Princip předběžné opatrnosti (čl. 191 SFEU)** Politika Unie v oblasti životního prostředí přispívá k sledování následujících cílů:	

Poř. č.	Připomínkové místo	Číslo jednací	Článek	AO	Připomínka	Vyhodnocení
					• zachování, ochrana a zlepšování kvality životního prostředí, • ochrana lidského zdraví, • uvážlivé a racionální využívání přírodních zdrojů, **5) Evropská úmluva o krajině (European Landscape Convention), ETS No. 176** • nedostatečná ochrana krajiny jako základní složky životního prostředí • ignorování charakteru území • nedostatečné zapojení veřejnosti do rozhodování o zásazích do krajiny **6) Aarhuská úmluva (Convention on Access to Information, Public Participation in Decision making and Access to Justice in Environmental Matters), 1998** • omezení práva veřejnosti na informace • omezení účasti veřejnosti na rozhodovacích procesech (pouze formální zapojení) • omezení práva veřejnosti na přístup k právní ochraně v záležitostech životního prostředí **IV. Nedostatky SEA a podkladů** • absence terénních biologických průzkumů • práce pouze s mapovými podklady (nedostatečné) • chybí reálná data o výskytu druhů • variantní řešení • posouzení vlivu na zdraví Bez těchto podkladů **nelze učinit kvalifikovaný závěr**. **V. Narušení krajiny a životního prostředí** Navržené řešení povede k: • zásadní změně krajinného rázu • narušení horizontů a dálkových pohledů • vzniku bariér v krajině • narušení ekologické konektivity • znehodnocení zemědělské půdy • zničení migračních tras živočichů Výška staveb (180 m a vyšší) **znamená nadregionální dopad**. **VI. Dopady na obyvatele** Návrh nedostatečně řeší negativní vliv na: • hluk a nízkofrekvenční hluk • stroboskopický efekt • světelné zatížení • kvalitu bydlení • hodnotu nemovitostí Tyto **vlivy nejsou řádně vyhodnoceny**. **VII. Kumulativní a systémové dopady** Není řešeno: • souběžné působení více projektů • celkové zatížení území • únosnost krajiny Hrozí **nevratná degradace území**.	

Poř. č.	Připomínkové místo	Číslo jednací	Článek	AO	Připomínka	Vyhodnocení
					VIII. Absence variantního řešení Není doloženo, že byly posuzovány jiné lokality a méně konfliktní varianty, jedná se o porušení základního principu plánování. Nebyla rovněž posouzena tzv. nulová varianta (varianta 0), tedy stav území před realizací záměru, což znemožňuje objektivní hodnocení dopadů. **IX. Vyloučení EIA a nedostatečné posouzení vlivů** Navržené vymezení akceleračních oblastí má zásadní dopad i z hlediska následného povolování záměrů, neboť v těchto oblastech dochází k omezeni, resp. vyloučení standardního posuzováni vlivů na životní prostředí (EIA). O to vyšší nároky musí být kladeny na kvalitu, úplnost a konkrétnost podkladů a vyhodnocení vlivů na životní prostředí již na úrovni tohoto návrhu, neboť územní opatřeni dle ZOZE nemůže plnohodnotně nahradit individuální posouzení konkrétních záměrů. Předložený návrh však tyto požadavky nenaplňuje, zejména postrádá dostatečné vyhodnocení konkrétních lokálních dooadů, kumulativních vlivů více záměrů v území a ejich dopadů na krajinný ráz, obytné prostředí a veřejné zdraví. **X. Hlavní požadavek** Navrhuji: 1) **Vyřazení výše uvedené akcelerační oblasti z návrhu** nebo 2) Zároveň (pro případ, že nebude tomuto požadavku vyhověno) **požaduji, aby návrh změny č. 2 ÚRP ČR nebyl v této části schválen a byl vrácen k zásadnímu přepracování**, a to zejména po doplnění: • posouzení vlivu na lokality Natura 2000 dle čl. 6 odst. 3 směrnice 92/43/EHS • dostatečný biologický průzkumu odpovídající metodikám MŽP v různých ročních obdobích • hodnocení vlivu na populace netopýrů • posouzení kumulativních vlivů v širším území • hodnocení dopadů na krajinný ráz • hodnocení dopadů na využití nemovitostí vlastníků v dosahu navrhovaných 500 m od obytné zástavby a přímý dopad vymezení AO na výkon vlastnických práv těchto vlastníků,včetně uvedení metodiky, na základě které se určuje vzdálenost odzastavěného území • zdůvodnění nevyužití brownfieldů a narušených území uvedených v Národní databázi brownfieldů Do doby doplnění těchto podkladů nelze území považovat za způsobilé pro vymezení akcelerační oblasti. Podané připomínky jsou blanketní, podatel si vymezuje právo připomínky doplnit ve lhůtě 15 dnů ode dne veřejného projednání. **XI. Závěr** Návrh v předložené podobě není dostatečně odůvodněný, není podložen odbornými daty, je v rozporu s právními předpisy ČR i EU a může mít závažné dopady na krajinu, životní prostředí i obyvatele, proto požaduji především vyřazení Územního opatření k AOV98 z návrhu Změny č. 2 Územního rozvojového plánu ČR. Pro případ, že tomuto požadavku nebude vyhověno, požaduji zásadní přepracování Návrhu Změny č. 2 ÚRP ČR tak, aby byl v souladu s právními předpisy a byly řádně vyhodnoceny jeho dopady. Žádám, aby tato připomínka byla řádně vypořádána v souladu se zákonem a aby bylo uvedeno konkrétní odůvodnění přijatého řešení.	

Poř. č.	Připomínkové místo	Číslo jednací	Článek	AO	Připomínka	Vyhodnocení
1480.	Novotný Jaroslav	MMR-35332-2026-81	99czzs	AOV98	Věc: **PŘIPOMÍNKAK NÁVRHU ZMĚNY Č. 2 ÚZEMNÍHO ROZVOJOVÉHO PLÁNU ČR (§ 97 zák. č. 283/2021 Sb., stavební zákon)** **PŘIPOMÍNKY K VYHODNOCENÍ VLIVŮ NÁVRHU ZMĚNY Č. 2 ÚZEMNÍHO ROZVOJOVÉHO PLÁNU NA UDRŽITELNÝ ROZVOJ ÚZEMÍ** **PŘIPOMÍNKY K NÁVRHŮM JEDNOTLIVÝCH ÚZEMNÍCH OPATŘENÍ K AKCELERAČNÍM OBLASTEM VYMEZENÝM V NÁVRHU ZMĚNY Č. 2 ÚZEMNÍHO ROZVOJOVÉHO PLÁNU** **I. Úvod** V souladu s možností uplatnit připomínky k návrhu Změny č. 2 Územního rozvojového plánu ČR (ÚRP ČR), podávám připomínku k vymezení akcelerační oblasti pro rozvoj výroby energie z větrné energie a rozvoj výroby energie z energie slunečního záření. **Vymezení území dotčeného připomínkami: obec Dřínov, katastrální území 633 101, kraj Zlínský** Územní opatření k **AOV98** a současně na širší území, které může být navrženým řešením přímo či nepřímo ovlivněno. **Připomínku podávám:** • jako osoba žijící v dotčeném území • jako vlastník nemovitosti v dotčeném území • jako osoba, která může být dotčena dopady návrhu (např. z hlediska krajiny, životního prostředí či kvality života) Jedná se o území s významnými krajinnými, přírodními a obytnými hodnotami, které nejsou návrhem dostatečně respektovány. Dopad návrhu na mou osobu spočívá v tom, že: viz II, III, IV, V, VI, VII, VIII, IX S návrhem týkajícím se Územního opatření k **AOV98 nesouhlasím** a požaduji jeho **vyřazení nebo zásadní přepracování**, neboť vykazuje závažné nedostatky z hlediska zákonnosti, ochrany životního prostředí i dopadů na obyvatele v dané oblasti. **II. Zákonnost a nesoulad s právními předpisy ČR** **1) Rozpor se zákonem č. 500/2004 Sb., správní řád** • § 3 – nebyl zjištěn stav bez důvodných pochybností • § 68 – nedostatečné odůvodnění Návrh **je nepřezkoumatelný**, protože neobsahuje konkrétní podklady pro dané území. **2) Rozpor se zákonem č. 100/2001 Sb. (EIA/SEA),** chybí posouzení: • kumulativních vlivů • variantního řešení • konkrétních dopadů na území Dokumentace SEA **je neúplná a věcně nedostatečná**. **3) Rozpor se zákonem č. 114/1992 Sb. (ochrana přírody a krajiny)** • ohrožení krajinného rázu (§ 12) • narušení ekologické stability • zásah do biotopů a migračních tras	**Akceptováno.** Akcelerační oblast AOV98 – Tetětice byla vypuštěna.

Poř. č.	Připomínkové místo	Číslo jednací	Článek	AO	Připomínka	Vyhodnocení
					4) Rozpor se stavebním zákonem • § 18 a § 19 – ochrana hodnot území • požadavek na udržitelný rozvoj Návrh představuje industrializaci volné krajiny **bez dostatečného odůvodnění**. **III. Nesoulad s právem Evropské unie** **1) Směrnice o ptácích (2009/147/ES) a o stanovištích (92/43/EHS)** • nelze vyloučit negativní vliv na chráněné druhy • chybí dostatečné biologické podklady **Rozpor** s požadavkem vyloučení významného vlivu. **2) Směrnice EIA (2011/92/EU)** • nedostatečné zapojení veřejnosti • nedostatečné vyhodnocení vlivů **3) Směrnice RED III (2023/2413)** nebyla doložena priorita využití: • zastavěných ploch • brownfieldů • technicky narušených území Vymezení ve volné krajině je **v rozporu s principem minimalizace dopadů**. **4) Princip předběžné opatrnosti (čl. 191 SFEU)** Politika Unie v oblasti životního prostředí přispívá k sledování následujících cílů: • zachování, ochrana a zlepšování kvality životního prostředí, • ochrana lidského zdraví, • uvážlivé a racionální využívání přírodních zdrojů, **5) Evropská úmluva o krajině (European Landscape Convention), ETS No. 176** • nedostatečná ochrana krajiny jako základní složky životního prostředí • ignorování charakteru území • nedostatečné zapojení veřejnosti do rozhodování o zásazích do krajiny **6) Aarhuská úmluva (Convention on Access to Information, Public Participation in Decision making and Access to Justice in Environmental Matters), 1998** • omezení práva veřejnosti na informace • omezení účasti veřejnosti na rozhodovacích procesech (pouze formální zapojení) • omezení práva veřejnosti na přístup k právní ochraně v záležitostech životního prostředí **IV. Nedostatky SEA a podkladů** • absence terénních biologických průzkumů • práce pouze s mapovými podklady (nedostatečné) • chybí reálná data o výskytu druhů • variantní řešení • posouzení vlivu na zdraví Bez těchto podkladů **nelze učinit kvalifikovaný závěr**.	

Poř. č.	Připomínkové místo	Číslo jednací	Článek	AO	Připomínka	Vyhodnocení
					<u>V. Narušení krajiny a životního prostředí</u> Navržené řešení povede k: • zásadní změně krajinného rázu • narušení horizontů a dálkových pohledů • vzniku bariér v krajině • narušení ekologické konektivity • znehodnocení zemědělské půdy • zničení migračních tras živočichů Výška staveb (180 m a vyšší) **znamená nadregionální dopad**. **<u>VI. Dopady na obyvatele</u>** Návrh nedostatečně řeší negativní vliv na: • hluk a nízkofrekvenční hluk • stroboskopický efekt • světelné zatížení • kvalitu bydlení • hodnotu nemovitostí Tyto **vlivy nejsou řádně vyhodnoceny**. **<u>VII. Kumulativní a systémové dopady</u>** Není řešeno: • souběžné působení více projektů • celkové zatížení území • únosnost krajiny Hrozí **nevratná degradace území**. **<u>VIII. Absence variantního řešení</u>** Není doloženo, že byly posuzovány jiné lokality a méně konfliktní varianty, jedná se o porušení základního principu plánování. Nebyla rovněž posouzena tzv. nulová varianta (varianta 0), tedy stav území před realizací záměru, což znemožňuje objektivní hodnocení dopadů. **<u>IX. Vyloučení EIA a nedostatečné posouzení vlivů</u>** Navržené vymezení akceleračních oblastí má zásadní dopad i z hlediska následného povolování záměrů, neboť v těchto oblastech dochází k omezeni, resp. vyloučení standardního posuzováni vlivů na životní prostředí (EIA). O to vyšší nároky musí být kladeny na kvalitu, úplnost a konkrétnost podkladů a vyhodnocení vlivů na životní prostředí již na úrovni tohoto návrhu, neboť územní opatřeni dle ZOZE nemůže plnohodnotně nahradit individuální posouzení konkrétních záměrů. Předložený návrh však tyto požadavky nenaplňuje, zejména postrádá dostatečné vyhodnocení konkrétních lokálních dooadů, kumulativních vlivů více záměrů v území a ejich dopadů na krajinný ráz, obytné prostředí a veřejné zdraví. **<u>X. Hlavní požadavek</u>** Navrhuji: 1) **Vyřazení výše uvedené akcelerační oblasti z návrhu** nebo	

Poř. č.	Připomínkové místo	Číslo jednací	Článek	AO	Připomínka	Vyhodnocení
					2) Zároveň (pro případ, že nebude tomuto požadavku vyhověno) **požaduji, aby návrh změny č. 2 ÚRP ČR nebyl v této části schválen a byl vrácen k zásadnímu přepracování**, a to zejména po doplnění: • posouzení vlivu na lokality Natura 2000 dle čl. 6 odst. 3 směrnice 92/43/EHS • dostatečný biologický průzkumu odpovídající metodikám MŽP v různých ročních obdobích • hodnocení vlivu na populace netopýrů • posouzení kumulativních vlivů v širším území • hodnocení dopadů na krajinný ráz • hodnocení dopadů na využití nemovitostí vlastníků v dosahu navrhovaných 500 m od obytné zástavby a přímý dopad vymezení AO na výkon vlastnických práv těchto vlastníků,včetně uvedení metodiky, na základě které se určuje vzdálenost odzastavěného území • zdůvodnění nevyužití brownfieldů a narušených území uvedených v Národní databázi brownfieldů Do doby doplnění těchto podkladů nelze území považovat za způsobilé pro vymezení akcelerační oblasti. Podané připomínky jsou blanketní, podatel si vymezuje právo připomínky doplnit ve lhůtě 15 dnů ode dne veřejného projednání. **XI. Závěr** Návrh v předložené podobě není dostatečně odůvodněný, není podložen odbornými daty, je v rozporu s právními předpisy ČR i EU a může mít závažné dopady na krajinu, životní prostředí i obyvatele, proto požaduji především vyřazení Územního opatření k AOV98 z návrhu Změny č. 2 Územního rozvojového plánu ČR. Pro případ, že tomuto požadavku nebude vyhověno, požaduji zásadní přepracování Návrhu Změny č. 2 ÚRP ČR tak, aby byl v souladu s právními předpisy a byly řádně vyhodnoceny jeho dopady. Žádám, aby tato připomínka byla řádně vypořádána v souladu se zákonem a aby bylo uvedeno konkrétní odůvodnění přijatého řešení.	
1481.	Švancarová Kateřina	MMR-35335-2026-81	99cu	AOV38	Věc: **PŘIPOMÍNKA K NÁVRHU ZMĚNY Č. 2 ÚZEMNÍHO ROZVOJOVÉHO PLÁNU ČR (§ 97 zák. č. 283/2021 Sb., stavební zákon)** **PŘIPOMÍNKY K VYHODNOCENÍ VLIVŮ NÁVRHU ZMĚNY Č. 2 ÚZEMNÍHO ROZVOJOVÉHO PLÁNU NA UDRŽITELNÝ ROZVOJ ÚZEMÍ** **PŘIPOMÍNKY K NÁVRHŮM JEDNOTLIVÝCH ÚZEMNÍCH OPATŘENÍ K AKCELERAČNÍM OBLASTEM VYMEZENÝM V NÁVRHU ZMĚNY Č. 2 ÚZEMNÍHO ROZVOJOVÉHO PLÁNU** **I. Úvod** V souladu s možností uplatnit připomínky k návrhu Změny č. 2 Územního rozvojového plánu ČR (ÚRP ČR), podávám připomínku k vymezení akcelerační oblasti pro rozvoj výroby energie z větrné energie a rozvoj výroby energie z energie slunečního záření. Územní opatření k **AOV38** **Vymezení území dotčeného připomínkami v Jihomoravském kraji:** • k.ú. 613011 Jeneč v obci Brt'ov-Jeneč (správní obvod obce s rozšířenou působností, dále jen „ORP", Blansko) • k.ú. 616010 Bukovice u Rohozce v obci Bukovice • k.ú. 739511 Rašov v obci Rašov • k.ú. 740454 Rohozec u Tišnova v obci Rohozec • k.ú. 762377 Šerkovice v obci Šerkovice	**Akceptováno.** Akcelerační oblast AOV38 – Rohozec byla vypuštěna.

Poř. č.	Připomínkové místo	Číslo jednací	Článek	AO	Připomínka	Vyhodnocení
					• k.ú. 774634 Unín v obci Unín • k.ú. 792918 Zhoř u Rohozce v obci Zhoř (správní obvod ORP Tišnov) a současně na širší území, které může být navrženým řešením přímo či nepřímo ovlivněno. **Připomínku podávám:** • jako osoba žijící v dotčeném území • jako osoba, která může být dotčena dopady návrhu (např. z hlediska krajiny, životního prostředí či kvality života) Jedná se o území s významnými krajinnými, přírodními a obytnými hodnotami, které nejsou návrhem dostatečně respektovány. Dopad návrhu na mou osobu spočívá v tom, že: omezuje kvalitu života. S návrhem týkajícím se Územního opatření k AOV38 **nesouhlasím** a požaduji jeho **vyřazení nebo zásadní přepracování**, neboť vykazuje závažné nedostatky z hlediska zákonnosti, ochrany životního prostředí i dopadů na obyvatele v dané oblasti. **II. Zákonnost a nesoulad s právními předpisy ČR** **1) Rozpor se zákonem č. 500/2004 Sb., správní řád** • § 3 – nebyl zjištěn stav bez důvodných pochybností • § 68 – nedostatečné odůvodnění Návrh **je nepřezkoumatelný**, protože neobsahuje konkrétní podklady pro dané území. **2) Rozpor se zákonem č. 100/2001 Sb. (EIA/SEA),** chybí posouzení: • kumulativních vlivů • variantního řešení • konkrétních dopadů na území Dokumentace SEA **je neúplná a věcně nedostatečná**. **3) Rozpor se zákonem č. 114/1992 Sb. (ochrana přírody a krajiny)** • ohrožení krajinného rázu (§ 12) • narušení ekologické stability • zásah do biotopů a migračních tras **4) Rozpor se stavebním zákonem** • § 18 a § 19 – ochrana hodnot území • požadavek na udržitelný rozvoj Návrh představuje industrializaci volné krajiny **bez dostatečného odůvodnění**. **III. Nesoulad s právem Evropské unie** **1) Směrnice o ptácích (2009/147/ES) a o stanovištích (92/43/EHS)** • nelze vyloučit negativní vliv na chráněné druhy • chybí dostatečné biologické podklady **Rozpor** s požadavkem vyloučení významného vlivu. **2) Směrnice EIA (2011/92/EU)** • nedostatečné zapojení veřejnosti • nedostatečné vyhodnocení vlivů	

Poř. č.	Připomínkové místo	Číslo jednací	Článek	AO	Připomínka	Vyhodnocení
					3) Směrnice RED III (2023/2413) nebyla doložena priorita využití: • zastavěných ploch • brownfieldů • technicky narušených území Vymezení ve volné krajině je **v rozporu s principem minimalizace dopadů**. **4) Princip předběžné opatrnosti (čl. 191 SFEU)** Politika Unie v oblasti životního prostředí přispívá k sledování následujících cílů: • zachování, ochrana a zlepšování kvality životního prostředí, • ochrana lidského zdraví, • uvážlivé a racionální využívání přírodních zdrojů, **5) Evropská úmluva o krajině (European Landscape Convention), ETS No. 176** • nedostatečná ochrana krajiny jako základní složky životního prostředí • ignorování charakteru území • nedostatečné zapojení veřejnosti do rozhodování o zásazích do krajiny **6) Aarhuská úmluva (Convention on Access to Information, Public Participation in Decision making and Access to Justice in Environmental Matters), 1998** • omezení práva veřejnosti na informace • omezení účasti veřejnosti na rozhodovacích procesech (pouze formální zapojení) • omezení práva veřejnosti na přístup k právní ochraně v záležitostech životního prostředí **<u>IV. Nedostatky SEA a podkladů</u>** • absence terénních biologických průzkumů • práce pouze s mapovými podklady (nedostatečné) • chybí reálná data o výskytu druhů • variantní řešení • posouzení vlivu na zdraví Bez těchto podkladů **nelze učinit kvalifikovaný závěr**. **<u>V. Odborné nedostatky vymezení AOV38</u>** **V.1 Kolize s bezpečností leteckého provozu a plochou pro SLZ** Navržená oblast AOV38 vykazuje přímý geografický a výškový střet s aktivně využívanou plochou pro sportovní létající zařízení (SLZ) Brt'ov-Jeneč. AO zasahuje do koridoru provádění jižního letištního okruhu. Umístěni výškových staveb v tomto prostoru představuje nepřijatelné bezpečnostní riziko pro letový provoz a je v přímém rozponu se stávajícím využitím vzdušného prostoru v dané lokalitě • Absence nezbytných odborných stanovisek (k vymezeni AO zcela chybí nebo nebylo veřejnosti předloženo vyjádření klíčových instituci hájících bezpečnost vzdušného prostoru – Úřadu pro civilní letectví, Řízení letového provozu a Provozovatele plochy pro SLZ Brťov – Jeneč). Absence těchto podkladů činí návrh v části AOV38 nepřezkoumatelným a v rozporu se zásadou zjištění stavu věci bez důvodných pochybností. **V.2 Ohrožení Přírodní památky (PP) Svídovec a biodiverzity území** Navržená oblast AOV38 se nachází v přímém vizuálním a ekologickém kontaktu s Přírodní památkou	

Poř. č.	Připomínkové místo	Číslo jednací	Článek	AO	Připomínka	Vyhodnocení
					(PP) Svídovec. Přestože se akcelerační oblast s chráněným územím plošně nepřekrývá, její realizace představuje nepřípustné riziko pro předměty ochrany PP Svídovec v důsledku kumulativních a synergických vlivů, které zasahují do širšího okolí bez ohledu na formální hranice chráněného území: • **Zásah do hydrogeologie a vodního režimu:** ymezená akcelerační oblast AOV38 a PP Svídovec tvoří z hlediska geomorfologie a hydrologie jeden funkční celek v rámci povodí potoka Lubě (č. h. p. 4-15-02-054). Vzhledem k masivnímu charakteru základových konstrukcí VTE (stovky tun betonu a ocel zasahující do hloubky podloží) existuje důvodné riziko narušení puklinových systémů podzemních vod. Tato změna může vést k destabilizaci vlhkostních poměrů v PP Svídovec, na které je existenčně vázána vzácná flóra (např. Botrychium lunaria). Dokumentace SEA zcela postrádá odborné posouzeni těchto hydrologických vazeb, což činí návrh v této části nepřezkoumatelným. • **Ohrožení vzácné flóry a změna mikroklimatu:** Existence unikátních vápnomilných společenstev PP Svídovec, zejména kriticky citlivé vratičky měsíční (Botrychium lunaria), medovníku meduňkolistého, vemeníku dvoulistého a lilie zlatohlavé, je přímo závislá na stabilním mikroklimatu lokality. Turbulence a míchání vzdušných mas rotory VTE o výšce 185 m v dosahu chráněného území způsobují zvýšený výpar a změny teploty přízemních vrstev vzduchu. Tyto mikroklimatické anomálie mohou vést k vysušování stanovišť" a degradaci vzácných fytocenóz. Předložená dokumentace SEA zcela postrádá expertní posouzení vlivu těchto změn na konkrétní předměty ochrany PP, což činí návrh v této části neodborným a neúplným. • **Vliv na chráněnou faunu (netopýři a hmyz):** Umístěni výškových staveb o celkové výšce 185 m do území, které je s PP Svídovec úzce ekologicky propojeno, představuje potenciální riziko zvýšené mortality chráněných druhů letounů (netopýrů) v důsledku barotrauma. Vzhledem k tomu, že PP Svídovec plní funkci klíčového úkrytu (refugia) a okolní plochy v AOV38 slouží jako nezbytný potravní biotop, lze důvodně předpokládat negativní ovlivnění životního cyklu dotčených populací a vznik bariérového efektu pro ptactvo a hmyz. Dokumentace SEA tato rizika a funkční ekosystémové vazby v krajině zcela opomíjí a nepředkládá relevantní odborné podklady, které by tato rizika mohly spolehlivě vyvrátit. • **Narušení krajinného rázu a integrity území:** Návrh nerespektuje vizuální integritu dominanty PP Svídovec. Vztyčeni průmyslových objektů o výšce 185 m v bezprostředním pohledovém horizontu této přírodní památky drasticky znehodnocuje její estetický a krajinotvorný význam. Vzhledem k extrémnímu výškovému parametru staveb dochází k narušení krajinného rázu v celém dotčeném území, přičemž vzdálenost jednotek kilometrů je pro eliminaci tohoto negativního vizuálního ovlivnění zcela nedostatečná. Dokumentace SEA tato rizika a funkční ekosystémové vazby v krajině zcela opomíjí a nepředkládá relevantní odborné podklady, které by tato rizika mohly spolehlivě vyvrátit. Vzhledem k absenci relevantních odborných podkladů k výše uvedeným bodům nelze v této fázi učinit kvalifikovaný závěr o přijatelnosti lokality AOV38. **V.3 Rozpor vymezeni s ochranou dálkového migračního koridoru:** Návrh textové části Opatření obecné povahy (OOP) stanovuje jako závaznou podmínku, že záměry OZE budou umíst'ovány mimo plochy a koridory územního systému ekologické stability a mimo regionální a nadregionální biokoridory. Navržené plošné vymezeni akcelerační oblasti AOV38 Rohozec je však s touto vlastní podmínkou v přímém věcném rozporu, neboť do své plochy zahrnuje a přímo protíná zákonem chráněný dálkový migrační koridor.	

Poř. č.	Připomínkové místo	Číslo jednací	Článek	AO	Připomínka	Vyhodnocení
					Předpoklad, že funkčnost koridoru lze zachovat pouhou lokalizaci paty stožárů mimo jeho osu, je z odborného hlediska neudržitelný. Vzhledem k celkovým parametrům VTE (výška 185 m) a jejich kumulativnímu akustickému a vizuálnímu vlivu může dojit k faktickému zablokování migrační prostupnosti a znehodnoceni celého segmentu DMK. Vymezení akcelerační oblasti v takto definovaném střetu s dálkovým migračním koridorem zakládá vnitřní rozpor v návrhu OOP, pročež nelze bez doplňujících odborných studií učinit kvalifikovaný závěr o přijatelnosti lokality. **V.4 Ohroženi funkčnosti Obory Střela:** Navržená oblast AOV38 se nachází v bezprostřední blízkosti (cca 600 m) trvale oploceného areálu Obory Střela, sloužícího k intenzivnímu chovu mufloni a daňčí zvěře. Vzhledem k tomu, že zvěř v uzavřené oboře nemá možnost přirozeného úniku před hlukem, infrazvukem a stroboskopickým efektem rotorů, představuje provoz VTE o výšce 185 m extrémní biologickou zátěž a riziko chronického stresu chovaných populací. Umístění takto rozměrných staveb vedle chovného areálu přímo znehodnocuje dlouhodobý hospodářský záměr a investice do správy tohoto území. Absence vyhodnocení vlivů na toto specifické hospodařeni v krajině a pohodu zvířat (welfare) znemožňuje objektivní posouzení přijatelnosti záměru. **V.5 Ohrožení ptactva a jeho migračních tras:** Vymezené území AOV38 a přilehlá PP Svídovec tvoří funkční celek, který je domovem řady chráněných druhů ptactva, pro které větrné elektrárny představuji přímé ohrožení kolizemi s rotory i nepřímé riziko v podobě ztráty biotopu. V tomto území je potvrzen výskyt a hnízděni druhů s velkým akčním rádiem, jako je včelojed lesní, luňák červený nebo čáp černý, pro které představují rotory o výšce 185 m v otevřené krajině fatální riziko při lovu. Okolní smíšené a listnaté lesy jsou zároveň klíčovým hnízdním biotopem silně ohroženého krutihlava obecného (Jynx torquilla) a lejska bělokrkého (Ficedula albicollis). Pro tyto lesní druhy představuje provoz VTE v bezprostřední blízkosti porostů trvalý rušivý faktor v podobě hluku a vizuálního smogu, který může vést k opuštění hnízdišť. Celá oblast navíc slouží jako lokální tahová cesta ptactva a vznik “stěny" z větrných elektráren nutí ptáky tyto trasy měnit, což zvyšuje jejich energetický výdej a stres. V předložené dokumentaci SEA zcela chybí relevantní terénní ornitologický průzkum, který by vyhodnotil sezónní výskyt a hustotu přeletů těchto druhů přes vymezené území. Bez těchto odborných podkladů nelze učinit kvalifikovaný závěr o přijatelnosti záměru. **V.6 Ohrožení povrchových vod a hydrologického režimu území:** Vymezené území AOV38 představuje významnou plochu pro zadržování vody v krajině, která může přímo ovlivňovat hydrologickou stabilitu povodí řek Lubě a Lomničky. výstavba větrných elektráren a doprovodné technické infrastruktury (příjezdové komunikace pro těžkou techniku, rozsáhlé manipulační a montážní plochy) může vést k plošnému záboru a silnému zhutnění půdy. Tento zásah může snižovat přirozenou schopnost území vsakovat srážkovou vodu a zvyšovat koeficient povrchového odtoku. Zrychlený odtok z takto rozsáhlých zpevněných ploch představuje riziko pro koryta obou zmíněných toků, kde může docházet k nárazovému přetíženi jejich kapacity, zvýšené erozi a následnému zhoršení kvality vody v níže položených obcích. Zásadní riziko představuje již samotná fáze výstavby, kdy při rozsáhlých zemních pracích a zakládání patek v citlivém vápencovém podloží může dojit k narušení či znečištění kolektorů podzemních vod. Přítomnost těžké stavební mechanizace a manipulace s provozními hmotami a betonovými směsmi v blízkosti PP Svídovec představuje riziko úniku látek, které se v tomto typu propustného podloží mohou šířit velmi rychle. Dokumentace nedostatečně vyhodnocuje rizika spojená s přítomností technologických náplní (oleje, chladicí kapaliny) a zcela opomíjí krizové scénáře pro případ technické havárie či požáru, které by v této lokalitě mohly vést k ohrožení zdrojů podzemních vod.	

Poř. č.	Připomínkové místo	Číslo jednací	Článek	AO	Připomínka	Vyhodnocení
					Vzhledem k absenci odborného hydrologického posouzení vlivu výstavby i provozu na odtokové poměry a čistotu vod v dotčeném území nelze učinit kvalifikovaný závěr o přijatelnosti záměru. **V.7 Rozpor s prioritami umisťování OZE (Směrnice RED III a zákon č. 183/2006 Sb. I 283/2021 Sb.)** Navržené vymezení oblasti AOV38 je v přímém rozporu s evropskou směrnicí RED III (2023/2413) a její probíhající transpozici do českého právního řádu (zejména v souvislosti se zákonem č. 458/2000 Sb., energetický zákon, a stavebním zákonem). Tato legislativa jasně definuje, že pro rozvoj obnovitelných zdrojů mají být prioritně využívány tzv. „akcelerační zóny“, které jsou umisťovány na ekologicky zasažené plochy (brownfieldy, plochy u dálnic, průmyslové areály, degradované plochy). Lokalita AOV38 však sestává z dosud neporušených travnatých ploch, zemědělské půdy a především rozsáhlých lesních porostů. Umístění větrných elektráren do těchto biologicky cenných lokalit je v zásadním rozporu s principem prioritního využívání antropogenně ovlivněných ploch. V dokumentaci není uvedena informace o konkrétním rozsahu (v hektarech) nezbytného trvalého i dočasného odlesnění. Instalace moderních větrných elektráren vyžaduje vybudování extrémně širokých a zpevněných příjezdových koridorů pro nadrozměrnou techniku, stejně jako rozsáhlých manipulačních ploch. Plošné kácení lesů v této lokalitě může mít devastující dopady na stabilitu krajiny, které dokumentace dostatečně nereflektuje. Konkrétně může dojít k: • **Destrukci lesního mikroklimatu:** Vznik technických koridorů v souvislých lesních celcích narušuje přirozené migrační trasy a životní prostor lesní zvěře. • **Fragmentaci biotopů:** Vznik technických koridorů v souvislých lesních celcích narušuje přirozené migrační trasy a životní prostor lesní zvěře. • **Trvalé ztrátě biodiverzity:** Odstranění vzrostlých porostů představuje ztrátu, kterou nelze plnohodnotně kompenzovat náhradní výsadbou v jiné lokalitě z důvodu odlišných stanovištních podmínek Vzhledem k tomu, že dokumentace nekvantifikuje rozsah kácení ani nevyhodnocuje jeho sekundární vlivy na stabilitu lesních ekosystémů, nelze považovat záměr za dostatečně posouzený a přípustný. **<u>VI. Narušení krajiny a životního prostředí</u>** Navržené řešení povede k: • zásadní změně krajinného rázu • narušení horizontů a dálkových pohledů • vzniku bariér v krajině • narušení ekologické konektivity • znehodnocení zemědělské půdy • zničení migračních tras živočichů Výška staveb 180 m vysokých staveb znamená nadregionální dopad. **<u>VII. Dopady na obyvatele</u>** Návrh nedostatečně řeší negativní vliv na: • hluk a nízkofrekvenční hluk • stroboskopický efekt • světelné zatížení • kvalitu bydlení • hodnotu nemovitostí Tyto **vlivy nejsou řádně vyhodnoceny**. **<u>VIII. Kumulativní a systémové dopady</u>** Není řešeno: • souběžné působení více projektů	

Poř. č.	Připomínkové místo	Číslo jednací	Článek	AO	Připomínka	Vyhodnocení
					• celkové zatížení území • únosnost krajiny Hrozí **nevratná degradace území**. **<u>IX. Absence variantního řešení</u>** Není doloženo, že byly posuzovány jiné lokality a méně konfliktní varianty, jedná se o porušení základního principu plánování. Nebyla rovněž posouzena tzv. nulová varianta (varianta 0), tedy stav území před realizací záměru, což znemožňuje objektivní hodnocení dopadů. **<u>X. Vyloučení EIA a nedostatečné posouzení vlivů</u>** Navržené vymezení akceleračních oblastí má zásadní dopad i z hlediska následného povolování záměrů, neboť v těchto oblastech dochází k omezeni, resp. vyloučení standardního posuzováni vlivů na životní prostředí (EIA). O to vyšší nároky musí být kladeny na kvalitu, úplnost a konkrétnost podkladů a vyhodnocení vlivů na životní prostředí již na úrovni tohoto návrhu, neboť územní opatřeni dle ZOZE nemůže plnohodnotně nahradit individuální posouzení konkrétních záměrů. Předložený návrh však tyto požadavky nenaplňuje, zejména postrádá dostatečné vyhodnocení konkrétních lokálních dopadů, kumulativních vlivů více záměrů v území a jejich dopadů na krajinný ráz, obytné prostředí a veřejné zdraví. **<u>XI. Hlavní požadavek</u>** Požaduji: 1) **Vyřazení výše uvedené akcelerační oblasti z návrhu** nebo 2) Zároveň (pro případ, že nebude tomuto požadavku vyhověno) **požaduji, aby návrh změny č. 2 ÚRP ČR nebyl v této části schválen a byl vrácen k zásadnímu přepracování**, a to zejména po doplnění: • **Odborného hydrogeologického a hydrologického posouzení**, které vyhodnotí vliv základových konstrukcí a zemních prací na vápencové podloží, režim podzemních vod a odtokové poměry v povodí toků Lubě a Lomnička. • **Kvantifikace rozsahu odlesněni (v ha) a posouzení vlivu kácení na mikroklima a stabilitu ekosystému;** zároveň požaduji zdůvodnění přípustnosti zásahu do lesních celků, který je v přímém rozporu s prioritami umist'ování OZE dle směrnice RED III (upřednostňování antropogenně ovlivněných ploch před volnou krajinou a lesy). • **Závazného stanoviska Úřadu pro civilní letectví a ŘLP**, které prověří přímou kolizi s letištěm Brt'ov-Jeneč a bezpečnostními zónami letového provozu. • **Biologického posouzení vlivu na Oboru Střela**, zejména s ohledem na welfare chované zvěře, akustický tlak a stroboskopický efekt v uzavřeném areálu. • **Terénního biologického a ornitologického průzkumu** (minimálně ve dvou vegetačních obdobích), se zaměřením na předměty ochrany PP Svídovec a hnízdiště kriticky ohrožených druhů. • **Specifického hodnocení vlivu na populace netopýrů**, zejména s ohledem na riziko mortality v důsledku barotraumatu a narušení potravních biotopů. • **Posouzení kumulativních vlivů v širším území**, které vyhodnotí souběžné působení více projektů a celkovou únosnost krajiny z hlediska ekologické stability. • **Expertízy o zachování funkčnosti dálkového migračního koridoru velké zvěře**, která prokáže, že nedojde k bariérovému efektu a vytlačení zvěře z území v důsledku provozního hluku a vizuálního smogu VTE.	

Poř. č.	Připomínkové místo	Číslo jednací	Článek	AO	Připomínka	Vyhodnocení
					• **Posouzení vlivu na krajinný ráz prostřednictvím fotovizualizací** z klíčových dominant (Květnice, Klucanina, rozhledna Babylon) a hodnocení zásahu do dálkových pohledů. • **Právní a ekonomické analýzy dopadů na hodnotu nemovitostí a výkon vlastnických práv dotčených osob**, včetně jasného určeni odpovědnosti za vzniklou škodu při znehodnocení majetku. • **Doložení analýzy alternativ**, která prokáže reálné vyhledáváni a upřednostnění ploch v Národní databázi brownfieldů před dosud neporušeným přírodním prostředím. Do doby doplnění těchto podkladů nelze území považovat za způsobilé pro vymezení akcelerační oblasti. Podané připomínky jsou blanketní, podatel si vymezuje právo připomínky doplnit ve lhůtě 15 dnů ode dne veřejného projednání. **XII. Závěr** Návrh v předložené podobě není dostatečně odůvodněný, není podložen odbornými daty, je v rozporu s právními předpisy ČR i EU a může mít závažné dopady na krajinu, životní prostředí i obyvatele, proto požaduji především vyřazení Územního opatření k AOV38 z návrhu Změny č. 2 Územního rozvojového plánu ČR. Pro případ, že tomuto požadavku nebude vyhověno, požaduji zásadní přepracování Návrhu Změny č. 2 ÚRP ČR tak, aby byl v souladu s právními předpisy a byly řádně vyhodnoceny jeho dopady. Žádám, aby tato připomínka byla řádně vypořádána v souladu se zákonem a aby bylo uvedeno konkrétní odůvodnění přijatého řešení.	
1482.	Smetana Milan	MMR-35336-2026-81	99cu	AOV38	Věc: **PŘIPOMÍNKA K NÁVRHU ZMĚNY Č. 2 ÚZEMNÍHO ROZVOJOVÉHO PLÁNU ČR (§ 97 zák. č. 283/2021 Sb., stavební zákon)** **PŘIPOMÍNKY K VYHODNOCENÍ VLIVŮ NÁVRHU ZMĚNY Č. 2 ÚZEMNÍHO ROZVOJOVÉHO PLÁNU NA UDRŽITELNÝ ROZVOJ ÚZEMÍ** **PŘIPOMÍNKY K NÁVRHŮM JEDNOTLIVÝCH ÚZEMNÍCH OPATŘENÍ K AKCELERAČNÍM OBLASTEM VYMEZENÝM V NÁVRHU ZMĚNY Č. 2 ÚZEMNÍHO ROZVOJOVÉHO PLÁNU** **I. Úvod** V souladu s možností uplatnit připomínky k návrhu Změny č. 2 Územního rozvojového plánu ČR (ÚRP ČR), podávám připomínku k vymezení akcelerační oblasti pro rozvoj výroby energie z větrné energie a rozvoj výroby energie z energie slunečního záření. Územní opatření k **AOV38** **Vymezení území dotčeného připomínkami v Jihomoravském kraji:** • k.ú. 613011 Jeneč v obci Brt'ov-Jeneč (správní obvod obce s rozšířenou působností, dále jen „ORP", Blansko) • k.ú. 616010 Bukovice u Rohozce v obci Bukovice • k.ú. 739511 Rašov v obci Rašov • k.ú. 740454 Rohozec u Tišnova v obci Rohozec • k.ú. 762377 Šerkovice v obci Šerkovice • k.ú. 774634 Unín v obci Unín • k.ú. 792918 Zhoř u Rohozce v obci Zhoř (správní obvod ORP Tišnov) a současně na širší území, které může být navrženým řešením přímo či nepřímo ovlivněno.	**Akceptováno.** Akcelerační oblast AOV38 – Rohozec byla vypuštěna.

Poř. č.	Připomínkové místo	Číslo jednací	Článek	AO	Připomínka	Vyhodnocení
					Připomínku podávám: • jako osoba žijící v dotčeném území Jedná se o území s významnými krajinnými, přírodními a obytnými hodnotami, které nejsou návrhem dostatečně respektovány. Dopad návrhu na mou osobu spočívá v tom, že: moje půda je v blízkosti VTE a bude to mít vliv negativní. S návrhem týkajícím se Územního opatření k AOV38 **nesouhlasím** a požaduji jeho **vyřazení nebo zásadní přepracování**, neboť vykazuje závažné nedostatky z hlediska zákonnosti, ochrany životního prostředí i dopadů na obyvatele v dané oblasti. **II. Zákonnost a nesoulad s právními předpisy ČR** **1) Rozpor se zákonem č. 500/2004 Sb., správní řád** • § 3 – nebyl zjištěn stav bez důvodných pochybností • § 68 – nedostatečné odůvodnění Návrh **je nepřezkoumatelný**, protože neobsahuje konkrétní podklady pro dané území. **2) Rozpor se zákonem č. 100/2001 Sb. (EIA/SEA),** chybí posouzení: • kumulativních vlivů • variantního řešení • konkrétních dopadů na území Dokumentace SEA **je neúplná a věcně nedostatečná**. **3) Rozpor se zákonem č. 114/1992 Sb. (ochrana přírody a krajiny)** • ohrožení krajinného rázu (§ 12) • narušení ekologické stability • zásah do biotopů a migračních tras **4) Rozpor se stavebním zákonem** • § 18 a § 19 – ochrana hodnot území • požadavek na udržitelný rozvoj Návrh představuje industrializaci volné krajiny **bez dostatečného odůvodnění**. **III. Nesoulad s právem Evropské unie** **1) Směrnice o ptácích (2009/147/ES) a o stanovištích (92/43/EHS)** • nelze vyloučit negativní vliv na chráněné druhy • chybí dostatečné biologické podklady **Rozpor** s požadavkem vyloučení významného vlivu. **2) Směrnice EIA (2011/92/EU)** • nedostatečné zapojení veřejnosti • nedostatečné vyhodnocení vlivů **3) Směrnice RED III (2023/2413)** nebyla doložena priorita využití: • zastavěných ploch • brownfieldů • technicky narušených území Vymezení ve volné krajině je **v rozporu s principem minimalizace dopadů**.	

Poř. č.	Připomínkové místo	Číslo jednací	Článek	AO	Připomínka	Vyhodnocení
					4) Princip předběžné opatrnosti (čl. 191 SFEU) Politika Unie v oblasti životního prostředí přispívá k sledování následujících cílů: • zachování, ochrana a zlepšování kvality životního prostředí, • ochrana lidského zdraví, • uvážlivé a racionální využívání přírodních zdrojů, **5) Evropská úmluva o krajině (European Landscape Convention), ETS No. 176** • nedostatečná ochrana krajiny jako základní složky životního prostředí • ignorování charakteru území • nedostatečné zapojení veřejnosti do rozhodování o zásazích do krajiny **6) Aarhuská úmluva (Convention on Access to Information, Public Participation in Decision making and Access to Justice in Environmental Matters), 1998** • omezení práva veřejnosti na informace • omezení účasti veřejnosti na rozhodovacích procesech (pouze formální zapojení) • omezení práva veřejnosti na přístup k právní ochraně v záležitostech životního prostředí **<u>IV. Nedostatky SEA a podkladů</u>** • absence terénních biologických průzkumů • práce pouze s mapovými podklady (nedostatečné) • chybí reálná data o výskytu druhů • variantní řešení • posouzení vlivu na zdraví Bez těchto podkladů **nelze učinit kvalifikovaný závěr**. **<u>V. Odborné nedostatky vymezení AOV38</u>** **V.1 Kolize s bezpečností leteckého provozu a plochou pro SLZ** Navržená oblast AOV38 vykazuje přímý geografický a výškový střet s aktivně využívanou plochou pro sportovní létající zařízení (SLZ) Brt'ov-Jeneč. AO zasahuje do koridoru provádění jižního letištního okruhu. Umístěni výškových staveb v tomto prostoru představuje nepřijatelné bezpečnostní riziko pro letový provoz a je v přímém rozponu se stávajícím využitím vzdušného prostoru v dané lokalitě • Absence nezbytných odborných stanovisek (k vymezeni AO zcela chybí nebo nebylo veřejnosti předloženo vyjádření klíčových instituci hájících bezpečnost vzdušného prostoru – Úřadu pro civilní letectví, Řízení letového provozu a Provozovatele plochy pro SLZ Brťov – Jeneč). Absence těchto podkladů činí návrh v části AOV38 nepřezkoumatelným a v rozporu se zásadou zjištění stavu věci bez důvodných pochybností. **V.2 Ohrožení Přírodní památky (PP) Svídovec a biodiverzity území** Navržená oblast AOV38 se nachází v přímém vizuálním a ekologickém kontaktu s Přírodní památkou (PP) Svídovec. Přestože se akcelerační oblast s chráněným územím plošně nepřekrývá, její realizace představuje nepřípustné riziko pro předměty ochrany PP Svídovec v důsledku kumulativních a synergických vlivů, které zasahují do širšího okolí bez ohledu na formální hranice chráněného území: • **Zásah do hydrogeologie a vodního režimu:** ymezená akcelerační oblast AOV38 a PP Svídovec tvoří z hlediska geomorfologie a hydrologie jeden funkční celek v rámci povodí potoka Lubě (č. h. p. 4-15-02-054). Vzhledem k masivnímu charakteru základových konstrukcí VTE (stovky tun betonu a ocel zasahující do hloubky podloží) existuje důvodné riziko narušení puklinových systémů podzemních vod. Tato změna může vést k destabilizaci vlhkostních poměrů v PP Svídovec, na které je existenčně vázána vzácná flóra (např. Botrychium lunaria).	

Poř. č.	Připomínkové místo	Číslo jednací	Článek	AO	Připomínka	Vyhodnocení
					Dokumentace SEA zcela postrádá odborné posouzeni těchto hydrologických vazeb, což činí návrh v této části nepřezkoumatelným. • **Ohrožení vzácné flóry a změna mikroklimatu:** Existence unikátních vápnomilných společenstev PP Svídovec, zejména kriticky citlivé vratičky měsíční (Botrychium lunaria), medovníku meduňkolistého, vemeníku dvoulistého a lilie zlatohlavé, je přímo závislá na stabilním mikroklimatu lokality. Turbulence a míchání vzdušných mas rotory VTE o výšce 185 m v dosahu chráněného území způsobují zvýšený výpar a změny teploty přízemních vrstev vzduchu. Tyto mikroklimatické anomálie mohou vést k vysušování stanovišť a degradaci vzácných fytocenóz. Předložená dokumentace SEA zcela postrádá expertní posouzení vlivu těchto změn na konkrétní předměty ochrany PP, což činí návrh v této části neodborným a neúplným. • **Vliv na chráněnou faunu (netopýři a hmyz):** Umístěni výškových staveb o celkové výšce 185 m do území, které je s PP Svídovec úzce ekologicky propojeno, představuje potenciální riziko zvýšené mortality chráněných druhů letounů (netopýrů) v důsledku barotrauma. Vzhledem k tomu, že PP Svídovec plní funkci klíčového úkrytu (refugia) a okolní plochy v AOV38 slouží jako nezbytný potravní biotop, lze důvodně předpokládat negativní ovlivnění životního cyklu dotčených populací a vznik bariérového efektu pro ptactvo a hmyz. Dokumentace SEA tato rizika a funkční ekosystémové vazby v krajině zcela opomíjí a nepředkládá relevantní odborné podklady, které by tato rizika mohly spolehlivě vyvrátit. • **Narušení krajinného rázu a integrity území:** Návrh nerespektuje vizuální integritu dominanty PP Svídovec. Vztyčeni průmyslových objektů o výšce 185 m v bezprostředním pohledovém horizontu této přírodní památky drasticky znehodnocuje její estetický a krajinotvorný význam. Vzhledem k extrémnímu výškovému parametru staveb dochází k narušení krajinného rázu v celém dotčeném území, přičemž vzdálenost jednotek kilometrů je pro eliminaci tohoto negativního vizuálního ovlivnění zcela nedostatečná. Dokumentace SEA tato rizika a funkční ekosystémové vazby v krajině zcela opomíjí a nepředkládá relevantní odborné podklady, které by tato rizika mohly spolehlivě vyvrátit. Vzhledem k absenci relevantních odborných podkladů k výše uvedeným bodům nelze v této fázi učinit kvalifikovaný závěr o přijatelnosti lokality AOV38. **V.3 Rozpor vymezeni s ochranou dálkového migračního koridoru:** Návrh textové části Opatření obecné povahy (OOP) stanovuje jako závaznou podmínku, že záměry OZE budou umíst'ovány mimo plochy a koridory územního systému ekologické stability a mimo regionální a nadregionální biokoridory. Navržené plošné vymezeni akcelerační oblasti AOV38 Rohozec je však s touto vlastní podmínkou v přímém věcném rozporu, neboť do své plochy zahrnuje a přímo protíná zákonem chráněný dálkový migrační koridor. Předpoklad, že funkčnost koridoru lze zachovat pouhou lokalizaci paty stožárů mimo jeho osu, je z odborného hlediska neudržitelný. Vzhledem k celkovým parametrům VTE (výška 185 m) a jejich kumulativnímu akustickému a vizuálnímu vlivu může dojit k faktickému zablokování migrační prostupnosti a znehodnoceni celého segmentu DMK. Vymezení akcelerační oblasti v takto definovaném střetu s dálkovým migračním koridorem zakládá vnitřní rozpor v návrhu OOP, pročež nelze bez doplňujících odborných studií učinit kvalifikovaný závěr o přijatelnosti lokality. **V.4 Ohroženi funkčnosti Obory Střela:** Navržená oblast AOV38 se nachází v bezprostřední blízkosti (cca 600 m) trvale oploceného areálu Obory Střela, sloužícího k intenzivnímu chovu mufloni a daňčí	

Poř. č.	Připomínkové místo	Číslo jednací	Článek	AO	Připomínka	Vyhodnocení
					zvěře. Vzhledem k tomu, že zvěř v uzavřené oboře nemá možnost přirozeného úniku před hlukem, infrazvukem a stroboskopickým efektem rotorů, představuje provoz VTE o výšce 185 m extrémní biologickou zátěž a riziko chronického stresu chovaných populací. Umístění takto rozměrných staveb vedle chovného areálu přímo znehodnocuje dlouhodobý hospodářský záměr a investice do správy tohoto území. Absence vyhodnocení vlivů na toto specifické hospodařeni v krajině a pohodu zvířat (welfare) znemožňuje objektivní posouzení přijatelnosti záměru. **V.5 Ohrožení ptactva a jeho migračních tras:** Vymezené území AOV38 a přilehlá PP Svídovec tvoří funkční celek, který je domovem řady chráněných druhů ptactva, pro které větrné elektrárny představuji přímé ohrožení kolizemi s rotory i nepřímé riziko v podobě ztráty biotopu. V tomto území je potvrzen výskyt a hnízděni druhů s velkým akčním rádiem, jako je včelojed lesní, luňák červený nebo čáp černý, pro které představují rotory o výšce 185 m v otevřené krajině fatální riziko při lovu. Okolní smíšené a listnaté lesy jsou zároveň klíčovým hnízdním biotopem silně ohroženého krutihlava obecného (Jynx torquilla) a lejska bělokrkého (Ficedula albicollis). Pro tyto lesní druhy představuje provoz VTE v bezprostřední blízkosti porostů trvalý rušivý faktor v podobě hluku a vizuálního smogu, který může vést k opuštění hnízdišť. Celá oblast navíc slouží jako lokální tahová cesta ptactva a vznik “stěny" z větrných elektráren nutí ptáky tyto trasy měnit, což zvyšuje jejich energetický výdej a stres. V předložené dokumentaci SEA zcela chybí relevantní terénní ornitologický průzkum, který by vyhodnotil sezónní výskyt a hustotu přeletů těchto druhů přes vymezené území. Bez těchto odborných podkladů nelze učinit kvalifikovaný závěr o přijatelnosti záměru. **V.6 Ohrožení povrchových vod a hydrologického režimu území:** Vymezené území AOV38 představuje významnou plochu pro zadržování vody v krajině, která může přímo ovlivňovat hydrologickou stabilitu povodí řek Lubě a Lomničky. výstavba větrných elektráren a doprovodné technické infrastruktury (příjezdové komunikace pro těžkou techniku, rozsáhlé manipulační a montážní plochy) může vést k plošnému záboru a silnému zhutnění půdy. Tento zásah může snižovat přirozenou schopnost území vsakovat srážkovou vodu a zvyšovat koeficient povrchového odtoku. Zrychlený odtok z takto rozsáhlých zpevněných ploch představuje riziko pro koryta obou zmíněných toků, kde může docházet k nárazovému přetíženi jejich kapacity, zvýšené erozi a následnému zhoršení kvality vody v níže položených obcích. Zásadní riziko představuje již samotná fáze výstavby, kdy při rozsáhlých zemních pracích a zakládání patek v citlivém vápencovém podloží může dojit k narušení či znečištění kolektorů podzemních vod. Přítomnost těžké stavební mechanizace a manipulace s provozními hmotami a betonovými směsmi v blízkosti PP Svídovec představuje riziko úniku látek, které se v tomto typu propustného podloží mohou šířit velmi rychle. Dokumentace nedostatečně vyhodnocuje rizika spojená s přítomností technologických náplní (oleje, chladicí kapaliny) a zcela opomíjí krizové scénáře pro případ technické havárie či požáru, které by v této lokalitě mohly vést k ohrožení zdrojů podzemních vod. Vzhledem k absenci odborného hydrologického posouzení vlivu výstavby i provozu na odtokové poměry a čistotu vod v dotčeném území nelze učinit kvalifikovaný závěr o přijatelnosti záměru. **V.7 Rozpor s prioritami umisťování OZE (Směrnice RED III a zákon č. 183/2006 Sb. I 283/2021 Sb.)** Navržené vymezení oblasti AOV38 je v přímém rozporu s evropskou směrnicí RED III (2023/2413) a její probíhající transpozici do českého právního řádu (zejména v souvislosti se zákonem č. 458/2000 Sb., energetický zákon, a stavebním zákonem). Tato legislativa jasně definuje, že pro rozvoj obnovitelných zdrojů mají být prioritně využívány tzv. „akcelerační zóny“, které jsou umisťovány na ekologicky zasažené plochy (brownfieldy, plochy u dálnic, průmyslové areály, degradované plochy).	

Poř. č.	Připomínkové místo	Číslo jednací	Článek	AO	Připomínka	Vyhodnocení
					Lokalita AOV38 však sestává z dosud neporušených travnatých ploch, zemědělské půdy a především rozsáhlých lesních porostů. Umístění větrných elektráren do těchto biologicky cenných lokalit je v zásadním rozporu s principem prioritního využívání antropogenně ovlivněných ploch. V dokumentaci není uvedena informace o konkrétním rozsahu (v hektarech) nezbytného trvalého i dočasného odlesnění. Instalace moderních větrných elektráren vyžaduje vybudování extrémně širokých a zpevněných příjezdových koridorů pro nadrozměrnou techniku, stejně jako rozsáhlých manipulačních ploch. Plošné kácení lesů v této lokalitě může mít devastující dopady na stabilitu krajiny, které dokumentace dostatečně nereflektuje. Konkrétně může dojít k: • **Destrukci lesního mikroklimatu:** Vznik technických koridorů v souvislých lesních celcích narušuje přirozené migrační trasy a životní prostor lesní zvěře. • **Fragmentaci biotopů:** Vznik technických koridorů v souvislých lesních celcích narušuje přirozené migrační trasy a životní prostor lesní zvěře. • **Trvalé ztrátě biodiverzity:** Odstranění vzrostlých porostů představuje ztrátu, kterou nelze plnohodnotně kompenzovat náhradní výsadbou v jiné lokalitě z důvodu odlišných stanovištních podmínek Vzhledem k tomu, že dokumentace nekvantifikuje rozsah kácení ani nevyhodnocuje jeho sekundární vlivy na stabilitu lesních ekosystémů, nelze považovat záměr za dostatečně posouzený a přípustný. **VI. Narušení krajiny a životního prostředí** Navržené řešení povede k: • zásadní změně krajinného rázu • narušení horizontů a dálkových pohledů • vzniku bariér v krajině • narušení ekologické konektivity • znehodnocení zemědělské půdy • zničení migračních tras živočichů Výška staveb 180 m vysokých staveb znamená nadregionální dopad. **VII. Dopady na obyvatele** Návrh nedostatečně řeší negativní vliv na: • hluk a nízkofrekvenční hluk • stroboskopický efekt • světelné zatížení • kvalitu bydlení • hodnotu nemovitostí Tyto **vlivy nejsou řádně vyhodnoceny**. **VIII. Kumulativní a systémové dopady** Není řešeno: • souběžné působení více projektů • celkové zatížení území • únosnost krajiny Hrozí **nevratná degradace území**. **IX. Absence variantního řešení** Není doloženo, že byly posuzovány jiné lokality a méně konfliktní varianty, jedná se o porušení základního principu plánování. Nebyla rovněž posouzena tzv. nulová varianta (varianta 0), tedy stav území před realizací záměru, což znemožňuje objektivní hodnocení dopadů. **X. Vyloučení EIA a nedostatečné posouzení vlivů**	

Poř. č.	Připomínkové místo	Číslo jednací	Článek	AO	Připomínka	Vyhodnocení
					Navržené vymezení akceleračních oblastí má zásadní dopad i z hlediska následného povolování záměrů, neboť v těchto oblastech dochází k omezeni, resp. vyloučení standardního posuzováni vlivů na životní prostředí (EIA). O to vyšší nároky musí být kladeny na kvalitu, úplnost a konkrétnost podkladů a vyhodnocení vlivů na životní prostředí již na úrovni tohoto návrhu, neboť územní opatřeni dle ZOZE nemůže plnohodnotně nahradit individuální posouzení konkrétních záměrů. Předložený návrh však tyto požadavky nenaplňuje, zejména postrádá dostatečné vyhodnocení konkrétních lokálních dopadů, kumulativních vlivů více záměrů v území a jejich dopadů na krajinný ráz, obytné prostředí a veřejné zdraví. **XI. Hlavní požadavek** Požaduji: 1) **Vyřazení výše uvedené akcelerační oblasti z návrhu** nebo 2) Zároveň (pro případ, že nebude tomuto požadavku vyhověno) **požaduji, aby návrh změny č. 2 ÚRP ČR nebyl v této části schválen a byl vrácen k zásadnímu přepracování**, a to zejména po doplnění: • **Odborného hydrogeologického a hydrologického posouzení**, které vyhodnotí vliv základových konstrukcí a zemních prací na vápencové podloží, režim podzemních vod a odtokové poměry v povodí toků Lubě a Lomnička. • **Kvantifikace rozsahu odlesněni (v ha) a posouzení vlivu kácení na mikroklima a stabilitu ekosystému;** zároveň požaduji zdůvodnění přípustnosti zásahu do lesních celků, který je v přímém rozporu s prioritami umist'ování OZE dle směrnice RED lll (upřednostňování antropogenně ovlivněných ploch před volnou krajinou a lesy). • **Závazného stanoviska Úřadu pro civilní letectví a ŘLP**, které prověří přímou kolizi s letištěm Brt'ov-Jeneč a bezpečnostními zónami letového provozu. • **Biologického posouzení vlivu na Oboru Střela**, zejména s ohledem na welfare chované zvěře, akustický tlak a stroboskopický efekt v uzavřeném areálu. • **Terénního biologického a ornitologického průzkumu** (minimálně ve dvou vegetačních obdobích), se zaměřením na předměty ochrany PP Svídovec a hnízdiště kriticky ohrožených druhů. • **Specifického hodnocení vlivu na populace netopýrů**, zejména s ohledem na riziko mortality v důsledku barotraumatu a narušení potravních biotopů. • **Posouzení kumulativních vlivů v širším území**, které vyhodnotí souběžné působení více projektů a celkovou únosnost krajiny z hlediska ekologické stability. • **Expertízy o zachování funkčnosti dálkového migračního koridoru velké zvěře**, která prokáže, že nedojde k bariérovému efektu a vytlačení zvěře z území v důsledku provozního hluku a vizuálního smogu VTE. • **Posouzení vlivu na krajinný ráz prostřednictvím fotovizualizací** z klíčových dominant (Květnice, Klucanina, rozhledna Babylon) a hodnocení zásahu do dálkových pohledů. • **Právní a ekonomické analýzy dopadů na hodnotu nemovitostí a výkon vlastnických práv dotčených osob**, včetně jasného určeni odpovědnosti za vzniklou škodu při znehodnocení majetku. • **Doložení analýzy alternativ**, která prokáže reálné vyhledáváni a upřednostnění ploch v Národní databázi brownfieldů před dosud neporušeným přírodním prostředím. Do doby doplnění těchto podkladů nelze území považovat za způsobilé pro vymezení akcelerační oblasti.	

Poř. č.	Připomínkové místo	Číslo jednací	Článek	AO	Připomínka	Vyhodnocení
					Podané připomínky jsou blanketní, podatel si vymezuje právo připomínky doplnit ve lhůtě 15 dnů ode dne veřejného projednání. **<u>XII. Závěr</u>** Návrh v předložené podobě není dostatečně odůvodněný, není podložen odbornými daty, je v rozporu s právními předpisy ČR i EU a může mít závažné dopady na krajinu, životní prostředí i obyvatele, proto požaduji především vyřazení Územního opatření k AOV38 z návrhu Změny č. 2 Územního rozvojového plánu ČR. Pro případ, že tomuto požadavku nebude vyhověno, požaduji zásadní přepracování Návrhu Změny č. 2 ÚRP ČR tak, aby byl v souladu s právními předpisy a byly řádně vyhodnoceny jeho dopady. Žádám, aby tato připomínka byla řádně vypořádána v souladu se zákonem a aby bylo uvedeno konkrétní odůvodnění přijatého řešení.	
1483.	Večerková Hana	MMR-35338-2026-81	99czzs	AOV98	Věc: **PŘIPOMÍNKAK NÁVRHU ZMĚNY Č. 2 ÚZEMNÍHO ROZVOJOVÉHO PLÁNU ČR (§ 97 zák. č. 283/2021 Sb., stavební zákon)** **PŘIPOMÍNKY K VYHODNOCENÍ VLIVŮ NÁVRHU ZMĚNY Č. 2 ÚZEMNÍHO ROZVOJOVÉHO PLÁNU NA UDRŽITELNÝ ROZVOJ ÚZEMÍ** **PŘIPOMÍNKY K NÁVRHŮM JEDNOTLIVÝCH ÚZEMNÍCH OPATŘENÍ K AKCELERAČNÍM OBLASTEM VYMEZENÝM V NÁVRHU ZMĚNY Č. 2 ÚZEMNÍHO ROZVOJOVÉHO PLÁNU** **<u>I. Úvod</u>** V souladu s možností uplatnit připomínky k návrhu Změny č. 2 Územního rozvojového plánu ČR (ÚRP ČR), podávám připomínku k vymezení akcelerační oblasti pro rozvoj výroby energie z větrné energie a rozvoj výroby energie z energie slunečního záření. **Vymezení území dotčeného připomínkami: obec Dřínov, katastrální území 633 101, kraj Zlínský** Územní opatření k **AOV98** a současně na širší území, které může být navrženým řešením přímo či nepřímo ovlivněno. **Připomínku podávám:** • jako osoba žijící v dotčeném území • jako vlastník nemovitosti v dotčeném území • jako osoba, která může být dotčena dopady návrhu (např. z hlediska krajiny, životního prostředí či kvality života) Jedná se o území s významnými krajinnými, přírodními a obytnými hodnotami, které nejsou návrhem dostatečně respektovány. Dopad návrhu na mou osobu spočívá v tom, že: dle bodů II, III, IV, V, VI, VII, VIII, IX S návrhem týkajícím se Územního opatření k **AOV98 nesouhlasím** a požaduji jeho **vyřazení nebo zásadní přepracování**, neboť vykazuje závažné nedostatky z hlediska zákonnosti, ochrany životního prostředí i dopadů na obyvatele v dané oblasti. **<u>II. Zákonnost a nesoulad s právními předpisy ČR</u>** **1) Rozpor se zákonem č. 500/2004 Sb., správní řád** • § 3 – nebyl zjištěn stav bez důvodných pochybností	**Akceptováno.** Akcelerační oblast AOV98 – Tetětice byla vypuštěna.

Poř. č.	Připomínkové místo	Číslo jednací	Článek	AO	Připomínka	Vyhodnocení
					• § 68 – nedostatečné odůvodnění Návrh **je nepřezkoumatelný**, protože neobsahuje konkrétní podklady pro dané území. **2) Rozpor se zákonem č. 100/2001 Sb. (EIA/SEA),** chybí posouzení: • kumulativních vlivů • variantního řešení • konkrétních dopadů na území Dokumentace SEA **je neúplná a věcně nedostatečná**. **3) Rozpor se zákonem č. 114/1992 Sb. (ochrana přírody a krajiny)** • ohrožení krajinného rázu (§ 12) • narušení ekologické stability • zásah do biotopů a migračních tras **4) Rozpor se stavebním zákonem** • § 18 a § 19 – ochrana hodnot území • požadavek na udržitelný rozvoj Návrh představuje industrializaci volné krajiny **bez dostatečného odůvodnění**. **III. Nesoulad s právem Evropské unie** **1) Směrnice o ptácích (2009/147/ES) a o stanovištích (92/43/EHS)** • nelze vyloučit negativní vliv na chráněné druhy • chybí dostatečné biologické podklady **Rozpor** s požadavkem vyloučení významného vlivu. **2) Směrnice EIA (2011/92/EU)** • nedostatečné zapojení veřejnosti • nedostatečné vyhodnocení vlivů **3) Směrnice RED III (2023/2413)** nebyla doložena priorita využití: • zastavěných ploch • brownfieldů • technicky narušených území Vymezení ve volné krajině je **v rozporu s principem minimalizace dopadů**. **4) Princip předběžné opatrnosti (čl. 191 SFEU)** Politika Unie v oblasti životního prostředí přispívá k sledování následujících cílů: • zachování, ochrana a zlepšování kvality životního prostředí, • ochrana lidského zdraví, • uvážlivé a racionální využívání přírodních zdrojů, **5) Evropská úmluva o krajině (European Landscape Convention), ETS No. 176** • nedostatečná ochrana krajiny jako základní složky životního prostředí • ignorování charakteru území • nedostatečné zapojení veřejnosti do rozhodování o zásazích do krajiny	

Poř. č.	Připomínkové místo	Číslo jednací	Článek	AO	Připomínka	Vyhodnocení
					6) Aarhuská úmluva (Convention on Access to Information, Public Participation in Decision making and Access to Justice in Environmental Matters), 1998 • omezení práva veřejnosti na informace • omezení účasti veřejnosti na rozhodovacích procesech (pouze formální zapojení) • omezení práva veřejnosti na přístup k právní ochraně v záležitostech životního prostředí **IV. Nedostatky SEA a podkladů** • absence terénních biologických průzkumů • práce pouze s mapovými podklady (nedostatečné) • chybí reálná data o výskytu druhů • variantní řešení • posouzení vlivu na zdraví Bez těchto podkladů **nelze učinit kvalifikovaný závěr**. **V. Narušení krajiny a životního prostředí** Navržené řešení povede k: • zásadní změně krajinného rázu • narušení horizontů a dálkových pohledů • vzniku bariér v krajině • narušení ekologické konektivity • znehodnocení zemědělské půdy • zničení migračních tras živočichů Výška staveb (180 m a vyšší) **znamená nadregionální dopad**. **VI. Dopady na obyvatele** Návrh nedostatečně řeší negativní vliv na: • hluk a nízkofrekvenční hluk • stroboskopický efekt • světelné zatížení • kvalitu bydlení • hodnotu nemovitostí Tyto **vlivy nejsou řádně vyhodnoceny**. **VII. Kumulativní a systémové dopady** Není řešeno: • souběžné působení více projektů • celkové zatížení území • únosnost krajiny Hrozí **nevratná degradace území**. **VIII. Absence variantního řešení** Není doloženo, že byly posuzovány jiné lokality a méně konfliktní varianty, jedná se o porušení základního principu plánování. Nebyla rovněž posouzena tzv. nulová varianta (varianta 0), tedy stav území před realizací záměru, což znemožňuje objektivní hodnocení dopadů. **IX. Vyloučení EIA a nedostatečné posouzení vlivů** Navržené vymezení akceleračních oblastí má zásadní dopad i z hlediska následného povolování záměrů, neboť v těchto oblastech dochází k omezeni, resp. vyloučení standardního posuzováni vlivů na životní prostředí (EIA).	

Poř. č.	Připomínkové místo	Číslo jednací	Článek	AO	Připomínka	Vyhodnocení
					O to vyšší nároky musí být kladeny na kvalitu, úplnost a konkrétnost podkladů a vyhodnocení vlivů na životní prostředí již na úrovni tohoto návrhu, neboť územní opatřeni dle ZOZE nemůže plnohodnotně nahradit individuální posouzení konkrétních záměrů. Předložený návrh však tyto požadavky nenaplňuje, zejména postrádá dostatečné vyhodnocení konkrétních lokálních dooadů, kumulativních vlivů více záměrů v území a ejich dopadů na krajinný ráz, obytné prostředí a veřejné zdraví. **X. Hlavní požadavek** Navrhuji: 1) **Vyřazení výše uvedené akcelerační oblasti z návrhu** nebo 2) Zároveň (pro případ, že nebude tomuto požadavku vyhověno) **požaduji, aby návrh změny č. 2 ÚRP ČR nebyl v této části schválen a byl vrácen k zásadnímu přepracování**, a to zejména po doplnění: • posouzení vlivu na lokality Natura 2000 dle čl. 6 odst. 3 směrnice 92/43/EHS • dostatečný biologický průzkumu odpovídající metodikám MŽP v různých ročních obdobích • hodnocení vlivu na populace netopýrů • posouzení kumulativních vlivů v širším území • hodnocení dopadů na krajinný ráz • hodnocení dopadů na využití nemovitostí vlastníků v dosahu navrhovaných 500 m od obytné zástavby a přímý dopad vymezení AO na výkon vlastnických práv těchto vlastníků,včetně uvedení metodiky, na základě které se určuje vzdálenost odzastavěného území • zdůvodnění nevyužití brownfieldů a narušených území uvedených v Národní databázi brownfieldů Do doby doplnění těchto podkladů nelze území považovat za způsobilé pro vymezení akcelerační oblasti. Podané připomínky jsou blanketní, podatel si vymezuje právo připomínky doplnit ve lhůtě 15 dnů ode dne veřejného projednání. **XI. Závěr** Návrh v předložené podobě není dostatečně odůvodněný, není podložen odbornými daty, je v rozporu s právními předpisy ČR i EU a může mít závažné dopady na krajinu, životní prostředí i obyvatele, proto požaduji především vyřazení Územního opatření k AOV98 z návrhu Změny č. 2 Územního rozvojového plánu ČR. Pro případ, že tomuto požadavku nebude vyhověno, požaduji zásadní přepracování Návrhu Změny č. 2 ÚRP ČR tak, aby byl v souladu s právními předpisy a byly řádně vyhodnoceny jeho dopady. Žádám, aby tato připomínka byla řádně vypořádána v souladu se zákonem a aby bylo uvedeno konkrétní odůvodnění přijatého řešení.	
1484.	Kratochvíl Jiří	MMR-35343-2026-81	99cu	AOV38	Věc: **PŘIPOMÍNKA K NÁVRHU ZMĚNY Č. 2 ÚZEMNÍHO ROZVOJOVÉHO PLÁNU ČR (§ 97 zák. č. 283/2021 Sb., stavební zákon)** **PŘIPOMÍNKY K VYHODNOCENÍ VLIVŮ NÁVRHU ZMĚNY Č. 2 ÚZEMNÍHO ROZVOJOVÉHO PLÁNU NA UDRŽITELNÝ ROZVOJ ÚZEMÍ** **PŘIPOMÍNKY K NÁVRHŮM JEDNOTLIVÝCH ÚZEMNÍCH OPATŘENÍ K AKCELERAČNÍM OBLASTEM VYMEZENÝM V NÁVRHU ZMĚNY Č. 2 ÚZEMNÍHO ROZVOJOVÉHO PLÁNU** **I. Úvod**	**Akceptováno.** Akcelerační oblast AOV38 – Rohozec byla vypuštěna.

Poř. č.	Připomínkové místo	Číslo jednací	Článek	AO	Připomínka	Vyhodnocení
					V souladu s možností uplatnit připomínky k návrhu Změny č. 2 Územního rozvojového plánu ČR (ÚRP ČR), podávám připomínku k vymezení akcelerační oblasti pro rozvoj výroby energie z větrné energie a rozvoj výroby energie z energie slunečního záření. Územní opatření k **AOV38** **Vymezení území dotčeného připomínkami v Jihomoravském kraji:** • k.ú. 613011 Jeneč v obci Brt'ov-Jeneč (správní obvod obce s rozšířenou působností, dále jen „ORP", Blansko) • k.ú. 616010 Bukovice u Rohozce v obci Bukovice • k.ú. 739511 Rašov v obci Rašov • k.ú. 740454 Rohozec u Tišnova v obci Rohozec • k.ú. 762377 Šerkovice v obci Šerkovice • k.ú. 774634 Unín v obci Unín • k.ú. 792918 Zhoř u Rohozce v obci Zhoř (správní obvod ORP Tišnov) a současně na širší území, které může být navrženým řešením přímo či nepřímo ovlivněno. **Připomínku podávám:** • jako osoba žijící v dotčeném území Jedná se o území s významnými krajinnými, přírodními a obytnými hodnotami, které nejsou návrhem dostatečně respektovány. Dopad návrhu na mou osobu spočívá v tom, že: moje půda je v blízkosti VTE a bude to mít vliv negativní. S návrhem týkajícím se Územního opatření k AOV38 **nesouhlasím** a požaduji jeho **vyřazení nebo zásadní přepracování**, neboť vykazuje závažné nedostatky z hlediska zákonnosti, ochrany životního prostředí i dopadů na obyvatele v dané oblasti. **II. Zákonnost a nesoulad s právními předpisy ČR** **1) Rozpor se zákonem č. 500/2004 Sb., správní řád** • § 3 – nebyl zjištěn stav bez důvodných pochybností • § 68 – nedostatečné odůvodnění Návrh **je nepřezkoumatelný**, protože neobsahuje konkrétní podklady pro dané území. **2) Rozpor se zákonem č. 100/2001 Sb. (EIA/SEA),** chybí posouzení: • kumulativních vlivů • variantního řešení • konkrétních dopadů na území Dokumentace SEA **je neúplná a věcně nedostatečná**. **3) Rozpor se zákonem č. 114/1992 Sb. (ochrana přírody a krajiny)** • ohrožení krajinného rázu (§ 12) • narušení ekologické stability • zásah do biotopů a migračních tras **4) Rozpor se stavebním zákonem** • § 18 a § 19 – ochrana hodnot území • požadavek na udržitelný rozvoj	

Poř. č.	Připomínkové místo	Číslo jednací	Článek	AO	Připomínka	Vyhodnocení
					Návrh představuje industrializaci volné krajiny **bez dostatečného odůvodnění**. **III. Nesoulad s právem Evropské unie** **1) Směrnice o ptácích (2009/147/ES) a o stanovištích (92/43/EHS)** • nelze vyloučit negativní vliv na chráněné druhy • chybí dostatečné biologické podklady **Rozpor** s požadavkem vyloučení významného vlivu. **2) Směrnice EIA (2011/92/EU)** • nedostatečné zapojení veřejnosti • nedostatečné vyhodnocení vlivů **3) Směrnice RED III (2023/2413)** nebyla doložena priorita využití: • zastavěných ploch • brownfieldů • technicky narušených území Vymezení ve volné krajině je **v rozporu s principem minimalizace dopadů**. **4) Princip předběžné opatrnosti (čl. 191 SFEU)** Politika Unie v oblasti životního prostředí přispívá k sledování následujících cílů: • zachování, ochrana a zlepšování kvality životního prostředí, • ochrana lidského zdraví, • uvážlivé a racionální využívání přírodních zdrojů, **5) Evropská úmluva o krajině (European Landscape Convention), ETS No. 176** • nedostatečná ochrana krajiny jako základní složky životního prostředí • ignorování charakteru území • nedostatečné zapojení veřejnosti do rozhodování o zásazích do krajiny **6) Aarhuská úmluva (Convention on Access to Information, Public Participation in Decision making and Access to Justice in Environmental Matters), 1998** • omezení práva veřejnosti na informace • omezení účasti veřejnosti na rozhodovacích procesech (pouze formální zapojení) • omezení práva veřejnosti na přístup k právní ochraně v záležitostech životního prostředí **IV. Nedostatky SEA a podkladů** • absence terénních biologických průzkumů • práce pouze s mapovými podklady (nedostatečné) • chybí reálná data o výskytu druhů • variantní řešení • posouzení vlivu na zdraví Bez těchto podkladů **nelze učinit kvalifikovaný závěr**. **V. Odborné nedostatky vymezení AOV38** **V.1 Kolize s bezpečností leteckého provozu a plochou pro SLZ** Navržená oblast AOV38 vykazuje přímý geografický a výškový střet s aktivně využívanou plochou pro sportovní létající zařízení (SLZ) Brt'ov-Jeneč. AO zasahuje do koridoru provádění jižního letištního okruhu. Umístěni výškových staveb v tomto prostoru představuje nepřijatelné bezpečnostní riziko pro letový provoz a je v přímém rozponu se stávajícím využitím vzdušného prostoru v dané lokalitě	

Poř. č.	Připomínkové místo	Číslo jednací	Článek	AO	Připomínka	Vyhodnocení
					• Absence nezbytných odborných stanovisek (k vymezeni AO zcela chybí nebo nebylo veřejnosti předloženo vyjádření klíčových instituci hájících bezpečnost vzdušného prostoru – Úřadu pro civilní letectví, Řízení letového provozu a Provozovatele plochy pro SLZ Brťov – Jeneč). Absence těchto podkladů činí návrh v části AOV38 nepřezkoumatelným a v rozporu se zásadou zjištění stavu věci bez důvodných pochybností. **V.2 Ohrožení Přírodní památky (PP) Svídovec a biodiverzity území** Navržená oblast AOV38 se nachází v přímém vizuálním a ekologickém kontaktu s Přírodní památkou (PP) Svídovec. Přestože se akcelerační oblast s chráněným územím plošně nepřekrývá, její realizace představuje nepřípustné riziko pro předměty ochrany PP Svídovec v důsledku kumulativních a synergických vlivů, které zasahují do širšího okolí bez ohledu na formální hranice chráněného území: • **Zásah do hydrogeologie a vodního režimu:** ymezená akcelerační oblast AOV38 a PP Svídovec tvoří z hlediska geomorfologie a hydrologie jeden funkční celek v rámci povodí potoka Lubě (č. h. p. 4-15-02-054). Vzhledem k masivnímu charakteru základových konstrukcí VTE (stovky tun betonu a ocel zasahující do hloubky podloží) existuje důvodné riziko narušení puklinových systémů podzemních vod. Tato změna může vést k destabilizaci vlhkostních poměrů v PP Svídovec, na které je existenčně vázána vzácná flóra (např. Botrychium lunaria). Dokumentace SEA zcela postrádá odborné posouzeni těchto hydrologických vazeb, což činí návrh v této části nepřezkoumatelným. • **Ohrožení vzácné flóry a změna mikroklimatu:** Existence unikátních vápnomilných společenstev PP Svídovec, zejména kriticky citlivé vratičky měsíční (Botrychium lunaria), medovníku meduňkolistého, vemeníku dvoulistého a lilie zlatohlavé, je přímo závislá na stabilním mikroklimatu lokality. Turbulence a míchání vzdušných mas rotory VTE o výšce 185 m v dosahu chráněného území způsobují zvýšený výpar a změny teploty přízemních vrstev vzduchu. Tyto mikroklimatické anomálie mohou vést k vysušování stanovišť" a degradaci vzácných fytocenóz. Předložená dokumentace SEA zcela postrádá expertní posouzení vlivu těchto změn na konkrétní předměty ochrany PP, což činí návrh v této části neodborným a neúplným. • **Vliv na chráněnou faunu (netopýři a hmyz):** Umístěni výškových staveb o celkové výšce 185 m do území, které je s PP Svídovec úzce ekologicky propojeno, představuje potenciální riziko zvýšené mortality chráněných druhů letounů (netopýrů) v důsledku barotrauma. Vzhledem k tomu, že PP Svídovec plní funkci klíčového úkrytu (refugia) a okolní plochy v AOV38 slouží jako nezbytný potravní biotop, lze důvodně předpokládat negativní ovlivnění životního cyklu dotčených populací a vznik bariérového efektu pro ptactvo a hmyz. Dokumentace SEA tato rizika a funkční ekosystémové vazby v krajině zcela opomíjí a nepředkládá relevantní odborné podklady, které by tato rizika mohly spolehlivě vyvrátit. • **Narušení krajinného rázu a integrity území:** Návrh nerespektuje vizuální integritu dominanty PP Svídovec. Vztyčeni průmyslových objektů o výšce 185 m v bezprostředním pohledovém horizontu této přírodní památky drasticky znehodnocuje její estetický a krajinotvorný význam. Vzhledem k extrémnímu výškovému parametru staveb dochází k narušení krajinného rázu v celém dotčeném území, přičemž vzdálenost jednotek kilometrů je pro eliminaci tohoto negativního vizuálního ovlivnění zcela nedostatečná. Dokumentace SEA tato rizika a funkční ekosystémové vazby v krajině zcela opomíjí a nepředkládá relevantní odborné podklady, které by tato rizika mohly spolehlivě vyvrátit.	

Poř. č.	Připomínkové místo	Číslo jednací	Článek	AO	Připomínka	Vyhodnocení
					Vzhledem k absenci relevantních odborných podkladů k výše uvedeným bodům nelze v této fázi učinit kvalifikovaný závěr o přijatelnosti lokality AOV38. **V.3 Rozpor vymezeni s ochranou dálkového migračního koridoru:** Návrh textové části Opatření obecné povahy (OOP) stanovuje jako závaznou podmínku, že záměry OZE budou umíst'ovány mimo plochy a koridory územního systému ekologické stability a mimo regionální a nadregionální biokoridory. Navržené plošné vymezeni akcelerační oblasti AOV38 Rohozec je však s touto vlastní podmínkou v přímém věcném rozporu, neboť do své plochy zahrnuje a přímo protíná zákonem chráněný dálkový migrační koridor. Předpoklad, že funkčnost koridoru lze zachovat pouhou lokalizaci paty stožárů mimo jeho osu, je z odborného hlediska neudržitelný. Vzhledem k celkovým parametrům VTE (výška 185 m) a jejich kumulativnímu akustickému a vizuálnímu vlivu může dojit k faktickému zablokování migrační prostupnosti a znehodnoceni celého segmentu DMK. Vymezení akcelerační oblasti v takto definovaném střetu s dálkovým migračním koridorem zakládá vnitřní rozpor v návrhu OOP, pročež nelze bez doplňujících odborných studií učinit kvalifikovaný závěr o přijatelnosti lokality. **V.4 Ohroženi funkčnosti Obory Střela:** Navržená oblast AOV38 se nachází v bezprostřední blízkosti (cca 600 m) trvale oploceného areálu Obory Střela, sloužícího k intenzivnímu chovu mufloni a daňčí zvěře. Vzhledem k tomu, že zvěř v uzavřené oboře nemá možnost přirozeného úniku před hlukem, infrazvukem a stroboskopickým efektem rotorů, představuje provoz VTE o výšce 185 m extrémní biologickou zátěž a riziko chronického stresu chovaných populací. Umístění takto rozměrných staveb vedle chovného areálu přímo znehodnocuje dlouhodobý hospodářský záměr a investice do správy tohoto území. Absence vyhodnocení vlivů na toto specifické hospodařeni v krajině a pohodu zvířat (welfare) znemožňuje objektivní posouzení přijatelnosti záměru. **V.5 Ohrožení ptactva a jeho migračních tras:** Vymezené území AOV38 a přilehlá PP Svídovec tvoří funkční celek, který je domovem řady chráněných druhů ptactva, pro které větrné elektrárny představuji přímé ohrožení kolizemi s rotory i nepřímé riziko v podobě ztráty biotopu. V tomto území je potvrzen výskyt a hnízděni druhů s velkým akčním rádiem, jako je včelojed lesní, luňák červený nebo čáp černý, pro které představují rotory o výšce 185 m v otevřené krajině fatální riziko při lovu. Okolní smíšené a listnaté lesy jsou zároveň klíčovým hnízdním biotopem silně ohroženého krutihlava obecného (Jynx torquilla) a lejska bělokrkého (Ficedula albicollis). Pro tyto lesní druhy představuje provoz VTE v bezprostřední blízkosti porostů trvalý rušivý faktor v podobě hluku a vizuálního smogu, který může vést k opuštění hnízdišť. Celá oblast navíc slouží jako lokální tahová cesta ptactva a vznik “stěny" z větrných elektráren nutí ptáky tyto trasy měnit, což zvyšuje jejich energetický výdej a stres. V předložené dokumentaci SEA zcela chybí relevantní terénní ornitologický průzkum, který by vyhodnotil sezónní výskyt a hustotu přeletů těchto druhů přes vymezené území. Bez těchto odborných podkladů nelze učinit kvalifikovaný závěr o přijatelnosti záměru. **V.6 Ohrožení povrchových vod a hydrologického režimu území:** Vymezené území AOV38 představuje významnou plochu pro zadržování vody v krajině, která může přímo ovlivňovat hydrologickou stabilitu povodí řek Lubě a Lomničky. výstavba větrných elektráren a doprovodné technické infrastruktury (příjezdové komunikace pro těžkou techniku, rozsáhlé manipulační a montážní plochy) může vést k plošnému záboru a silnému zhutnění půdy. Tento zásah může snižovat přirozenou schopnost území vsakovat srážkovou vodu a zvyšovat koeficient povrchového odtoku. Zrychlený odtok z takto rozsáhlých zpevněných ploch představuje riziko pro koryta obou zmíněných toků,	

Poř. č.	Připomínkové místo	Číslo jednací	Článek	AO	Připomínka	Vyhodnocení
					kde může docházet k nárazovému přetíženi jejich kapacity, zvýšené erozi a následnému zhoršení kvality vody v níže položených obcích. Zásadní riziko představuje již samotná fáze výstavby, kdy při rozsáhlých zemních pracích a zakládání patek v citlivém vápencovém podloží může dojit k narušení či znečištění kolektorů podzemních vod. Přítomnost těžké stavební mechanizace a manipulace s provozními hmotami a betonovými směsmi v blízkosti PP Svídovec představuje riziko úniku látek, které se v tomto typu propustného podloží mohou šířit velmi rychle. Dokumentace nedostatečně vyhodnocuje rizika spojená s přítomností technologických náplní (oleje, chladicí kapaliny) a zcela opomíjí krizové scénáře pro případ technické havárie či požáru, které by v této lokalitě mohly vést k ohrožení zdrojů podzemních vod. Vzhledem k absenci odborného hydrologického posouzení vlivu výstavby i provozu na odtokové poměry a čistotu vod v dotčeném území nelze učinit kvalifikovaný závěr o přijatelnosti záměru. **V.7 Rozpor s prioritami umisťování OZE (Směrnice RED III a zákon č. 183/2006 Sb. I 283/2021 Sb.)** Navržené vymezení oblasti AOV38 je v přímém rozporu s evropskou směrnicí RED III (2023/2413) a její probíhající transpozici do českého právního řádu (zejména v souvislosti se zákonem č. 458/2000 Sb., energetický zákon, a stavebním zákonem). Tato legislativa jasně definuje, že pro rozvoj obnovitelných zdrojů mají být prioritně využívány tzv. „akcelerační zóny“, které jsou umisťovány na ekologicky zasažené plochy (brownfieldy, plochy u dálnic, průmyslové areály, degradované plochy). Lokalita AOV38 však sestává z dosud neporušených travnatých ploch, zemědělské půdy a především rozsáhlých lesních porostů. Umístění větrných elektráren do těchto biologicky cenných lokalit je v zásadním rozporu s principem prioritního využívání antropogenně ovlivněných ploch. V dokumentaci není uvedena informace o konkrétním rozsahu (v hektarech) nezbytného trvalého i dočasného odlesnění. Instalace moderních větrných elektráren vyžaduje vybudování extrémně širokých a zpevněných příjezdových koridorů pro nadrozměrnou techniku, stejně jako rozsáhlých manipulačních ploch. Plošné kácení lesů v této lokalitě může mít devastující dopady na stabilitu krajiny, které dokumentace dostatečně nereflektuje. Konkrétně může dojít k: • **Destrukci lesního mikroklimatu:** Vznik technických koridorů v souvislých lesních celcích narušuje přirozené migrační trasy a životní prostor lesní zvěře. • **Fragmentaci biotopů:** Vznik technických koridorů v souvislých lesních celcích narušuje přirozené migrační trasy a životní prostor lesní zvěře. • **Trvalé ztrátě biodiverzity:** Odstranění vzrostlých porostů představuje ztrátu, kterou nelze plnohodnotně kompenzovat náhradní výsadbou v jiné lokalitě z důvodu odlišných stanovištních podmínek Vzhledem k tomu, že dokumentace nekvantifikuje rozsah kácení ani nevyhodnocuje jeho sekundární vlivy na stabilitu lesních ekosystémů, nelze považovat záměr za dostatečně posouzený a přípustný. **<u>VI. Narušení krajiny a životního prostředí</u>** Navržené řešení povede k: • zásadní změně krajinného rázu • narušení horizontů a dálkových pohledů • vzniku bariér v krajině • narušení ekologické konektivity • znehodnocení zemědělské půdy • zničení migračních tras živočichů Výška staveb 180 m vysokých staveb znamená nadregionální dopad. **<u>VII. Dopady na obyvatele</u>** Návrh nedostatečně řeší negativní vliv na:	

Poř. č.	Připomínkové místo	Číslo jednací	Článek	AO	Připomínka	Vyhodnocení
					• hluk a nízkofrekvenční hluk • stroboskopický efekt • světelné zatížení • kvalitu bydlení • hodnotu nemovitostí Tyto **vlivy nejsou řádně vyhodnoceny**. **VIII. Kumulativní a systémové dopady** Není řešeno: • souběžné působení více projektů • celkové zatížení území • únosnost krajiny Hrozí **nevratná degradace území**. **IX. Absence variantního řešení** Není doloženo, že byly posuzovány jiné lokality a méně konfliktní varianty, jedná se o porušení základního principu plánování. Nebyla rovněž posouzena tzv. nulová varianta (varianta 0), tedy stav území před realizací záměru, což znemožňuje objektivní hodnocení dopadů. **X. Vyloučení EIA a nedostatečné posouzení vlivů** Navržené vymezení akceleračních oblastí má zásadní dopad i z hlediska následného povolování záměrů, neboť v těchto oblastech dochází k omezeni, resp. vyloučení standardního posuzováni vlivů na životní prostředí (EIA). O to vyšší nároky musí být kladeny na kvalitu, úplnost a konkrétnost podkladů a vyhodnocení vlivů na životní prostředí již na úrovni tohoto návrhu, neboť" územní opatřeni dle ZOZE nemůže plnohodnotně nahradit individuální posouzení konkrétních záměrů. Předložený návrh však tyto požadavky nenaplňuje, zejména postrádá dostatečné vyhodnocení konkrétních lokálních dopadů, kumulativních vlivů více záměrů v území a jejich dopadů na krajinný ráz, obytné prostředí a veřejné zdraví. **XI. Hlavní požadavek** Požaduji: 1) **Vyřazení výše uvedené akcelerační oblasti z návrhu** nebo 2) Zároveň (pro případ, že nebude tomuto požadavku vyhověno) **požaduji, aby návrh změny č. 2 ÚRP ČR nebyl v této části schválen a byl vrácen k zásadnímu přepracování**, a to zejména po doplnění: • **Odborného hydrogeologického a hydrologického posouzení**, které vyhodnotí vliv základových konstrukcí a zemních prací na vápencové podloží, režim podzemních vod a odtokové poměry v povodí toků Lubě a Lomnička. • **Kvantifikace rozsahu odlesněni (v ha) a posouzení vlivu kácení na mikroklima a stabilitu ekosystému;** zároveň požaduji zdůvodnění přípustnosti zásahu do lesních celků, který je v přímém rozporu s prioritami umist'ování OZE dle směrnice RED III (upřednostňování antropogenně ovlivněných ploch před volnou krajinou a lesy). • **Závazného stanoviska Úřadu pro civilní letectví a ŘLP**, které prověří přímou kolizi s letištěm Brt'ov-Jeneč a bezpečnostními zónami letového provozu.	

Poř. č.	Připomínkové místo	Číslo jednací	Článek	AO	Připomínka	Vyhodnocení
					• **Biologického posouzení vlivu na Oboru Střela**, zejména s ohledem na welfare chované zvěře, akustický tlak a stroboskopický efekt v uzavřeném areálu. • **Terénního biologického a ornitologického průzkumu** (minimálně ve dvou vegetačních obdobích), se zaměřením na předměty ochrany PP Svídovec a hnízdiště kriticky ohrožených druhů. • **Specifického hodnocení vlivu na populace netopýrů**, zejména s ohledem na riziko mortality v důsledku barotraumatu a narušení potravních biotopů. • **Posouzení kumulativních vlivů v širším území**, které vyhodnotí souběžné působení více projektů a celkovou únosnost krajiny z hlediska ekologické stability. • **Expertízy o zachování funkčnosti dálkového migračního koridoru velké zvěře**, která prokáže, že nedojde k bariérovému efektu a vytlačení zvěře z území v důsledku provozního hluku a vizuálního smogu VTE. • **Posouzení vlivu na krajinný ráz prostřednictvím fotovizualizací** z klíčových dominant (Květnice, Klucanina, rozhledna Babylon) a hodnocení zásahu do dálkových pohledů. • **Doložení analýzy alternativ**, která prokáže reálné vyhledáváni a upřednostnění ploch v Národní databázi brownfieldů před dosud neporušeným přírodním prostředím. Do doby doplnění těchto podkladů nelze území považovat za způsobilé pro vymezení akcelerační oblasti. Podané připomínky jsou blanketní, podatel si vymezuje právo připomínky doplnit ve lhůtě 15 dnů ode dne veřejného projednání. **<u>XII. Závěr</u>** Návrh v předložené podobě není dostatečně odůvodněný, není podložen odbornými daty, je v rozporu s právními předpisy ČR i EU a může mít závažné dopady na krajinu, životní prostředí i obyvatele, proto požaduji především vyřazení Územního opatření k AOV38 z návrhu Změny č. 2 Územního rozvojového plánu ČR. Pro případ, že tomuto požadavku nebude vyhověno, požaduji zásadní přepracování Návrhu Změny č. 2 ÚRP ČR tak, aby byl v souladu s právními předpisy a byly řádně vyhodnoceny jeho dopady. Žádám, aby tato připomínka byla řádně vypořádána v souladu se zákonem a aby bylo uvedeno konkrétní odůvodnění přijatého řešení.	
1485.	Bunža František	MMR-35351-2026-81	99czzs	AOV98	Věc: **PŘIPOMÍNKAK NÁVRHU ZMĚNY Č. 2 ÚZEMNÍHO ROZVOJOVÉHO PLÁNU ČR (§ 97 zák. č. 283/2021 Sb., stavební zákon)** **PŘIPOMÍNKY K VYHODNOCENÍ VLIVŮ NÁVRHU ZMĚNY Č. 2 ÚZEMNÍHO ROZVOJOVÉHO PLÁNU NA UDRŽITELNÝ ROZVOJ ÚZEMÍ** **PŘIPOMÍNKY K NÁVRHŮM JEDNOTLIVÝCH ÚZEMNÍCH OPATŘENÍ K AKCELERAČNÍM OBLASTEM VYMEZENÝM V NÁVRHU ZMĚNY Č. 2 ÚZEMNÍHO ROZVOJOVÉHO PLÁNU** **<u>I. Úvod</u>** V souladu s možností uplatnit připomínky k návrhu Změny č. 2 Územního rozvojového plánu ČR (ÚRP ČR), podávám připomínku k vymezení akcelerační oblasti pro rozvoj výroby energie z větrné energie a rozvoj výroby energie z energie slunečního záření. **Vymezení území dotčeného připomínkami: obec Dřínov, katastrální území 633 101, kraj Zlínský** Územní opatření k **AOV98** a současně na širší území, které může být navrženým řešením přímo či nepřímo ovlivněno. **Připomínku podávám:** • jako osoba žijící v dotčeném území	**Akceptováno.** Akcelerační oblast AOV98 – Tetětice byla vypuštěna.

Poř. č.	Připomínkové místo	Číslo jednací	Článek	AO	Připomínka	Vyhodnocení
					• jako vlastník nemovitosti v dotčeném území Jedná se o území s významnými krajinnými, přírodními a obytnými hodnotami, které nejsou návrhem dostatečně respektovány. Dopad návrhu na mou osobu spočívá ve výše uvedených bodech. S návrhem týkajícím se Územního opatření k **AOV98 nesouhlasím** a požaduji jeho **vyřazení nebo zásadní přepracování**, neboť vykazuje závažné nedostatky z hlediska zákonnosti, ochrany životního prostředí i dopadů na obyvatele v dané oblasti. **II. Zákonnost a nesoulad s právními předpisy ČR** **1) Rozpor se zákonem č. 500/2004 Sb., správní řád** • § 3 – nebyl zjištěn stav bez důvodných pochybností • § 68 – nedostatečné odůvodnění Návrh **je nepřezkoumatelný**, protože neobsahuje konkrétní podklady pro dané území. **2) Rozpor se zákonem č. 100/2001 Sb. (EIA/SEA),** chybí posouzení: • kumulativních vlivů • variantního řešení • konkrétních dopadů na území Dokumentace SEA **je neúplná a věcně nedostatečná**. **3) Rozpor se zákonem č. 114/1992 Sb. (ochrana přírody a krajiny)** • ohrožení krajinného rázu (§ 12) • narušení ekologické stability • zásah do biotopů a migračních tras **4) Rozpor se stavebním zákonem** • § 18 a § 19 – ochrana hodnot území • požadavek na udržitelný rozvoj Návrh představuje industrializaci volné krajiny **bez dostatečného odůvodnění**. **III. Nesoulad s právem Evropské unie** **1) Směrnice o ptácích (2009/147/ES) a o stanovištích (92/43/EHS)** • nelze vyloučit negativní vliv na chráněné druhy • chybí dostatečné biologické podklady **Rozpor** s požadavkem vyloučení významného vlivu. **2) Směrnice EIA (2011/92/EU)** • nedostatečné zapojení veřejnosti • nedostatečné vyhodnocení vlivů **3) Směrnice RED III (2023/2413)** nebyla doložena priorita využití: • zastavěných ploch • brownfieldů • technicky narušených území	

Poř. č.	Připomínkové místo	Číslo jednací	Článek	AO	Připomínka	Vyhodnocení
					Vymezení ve volné krajině je **v rozporu s principem minimalizace dopadů**. **4) Princip předběžné opatrnosti (čl. 191 SFEU)** Politika Unie v oblasti životního prostředí přispívá k sledování následujících cílů: • zachování, ochrana a zlepšování kvality životního prostředí, • ochrana lidského zdraví, • uvážlivé a racionální využívání přírodních zdrojů, **5) Evropská úmluva o krajině (European Landscape Convention), ETS No. 176** • nedostatečná ochrana krajiny jako základní složky životního prostředí • ignorování charakteru území • nedostatečné zapojení veřejnosti do rozhodování o zásazích do krajiny **6) Aarhuská úmluva (Convention on Access to Information, Public Participation in Decision making and Access to Justice in Environmental Matters), 1998** • omezení práva veřejnosti na informace • omezení účasti veřejnosti na rozhodovacích procesech (pouze formální zapojení) • omezení práva veřejnosti na přístup k právní ochraně v záležitostech životního prostředí **IV. Nedostatky SEA a podkladů** • absence terénních biologických průzkumů • práce pouze s mapovými podklady (nedostatečné) • chybí reálná data o výskytu druhů • variantní řešení • posouzení vlivu na zdraví Bez těchto podkladů **nelze učinit kvalifikovaný závěr**. **V. Narušení krajiny a životního prostředí** Navržené řešení povede k: • zásadní změně krajinného rázu • narušení horizontů a dálkových pohledů • vzniku bariér v krajině • narušení ekologické konektivity • znehodnocení zemědělské půdy • zničení migračních tras živočichů Výška staveb (180 m a vyšší) **znamená nadregionální dopad**. **VI. Dopady na obyvatele** Návrh nedostatečně řeší negativní vliv na: • hluk a nízkofrekvenční hluk • stroboskopický efekt • světelné zatížení • kvalitu bydlení • hodnotu nemovitostí Tyto **vlivy nejsou řádně vyhodnoceny**. **VII. Kumulativní a systémové dopady** Není řešeno: • souběžné působení více projektů	

Poř. č.	Připomínkové místo	Číslo jednací	Článek	AO	Připomínka	Vyhodnocení
					• celkové zatížení území • únosnost krajiny Hrozí **nevratná degradace území**. **VIII. Absence variantního řešení** Není doloženo, že byly posuzovány jiné lokality a méně konfliktní varianty, jedná se o porušení základního principu plánování. Nebyla rovněž posouzena tzv. nulová varianta (varianta 0), tedy stav území před realizací záměru, což znemožňuje objektivní hodnocení dopadů. **IX. Vyloučení EIA a nedostatečné posouzení vlivů** Navržené vymezení akceleračních oblastí má zásadní dopad i z hlediska následného povolování záměrů, neboť" v těchto oblastech dochází k omezeni, resp. vyloučení standardního posuzováni vlivů na životní prostředí (EIA). O to vyšší nároky musí být kladeny na kvalitu, úplnost a konkrétnost podkladů a vyhodnocení vlivů na životní prostředí již na úrovni tohoto návrhu, nebot" územní opatřeni dle ZOZE nemůže plnohodnotně nahradit individuální posouzení konkrétních záměrů. Předložený návrh však tyto požadavky nenaplňuje, zejména postrádá dostatečné vyhodnocení konkrétních lokálních dooadů, kumulativních vlivů více záměrů v území a ejich dopadů na krajinný ráz, obytné prostředí a veřejné zdraví. **X. Hlavní požadavek** Navrhuji: 1) **Vyřazení výše uvedené akcelerační oblasti z návrhu** nebo 2) Zároveň (pro případ, že nebude tomuto požadavku vyhověno) **požaduji, aby návrh změny č. 2 ÚRP ČR nebyl v této části schválen a byl vrácen k zásadnímu přepracování**, a to zejména po doplnění: • posouzení vlivu na lokality Natura 2000 dle čl. 6 odst. 3 směrnice 92/43/EHS • dostatečný biologický průzkumu odpovídající metodikám MŽP v různých ročních obdobích • hodnocení vlivu na populace netopýrů • posouzení kumulativních vlivů v širším území • hodnocení dopadů na krajinný ráz • hodnocení dopadů na využití nemovitostí vlastníků v dosahu navrhovaných 500 m od obytné zástavby a přímý dopad vymezení AO na výkon vlastnických práv těchto vlastníků,včetně uvedení metodiky, na základě které se určuje vzdálenost odzastavěného území • zdůvodnění nevyužití brownfieldů a narušených území uvedených v Národní databázi brownfieldů Do doby doplnění těchto podkladů nelze území považovat za způsobilé pro vymezení akcelerační oblasti. Podané připomínky jsou blanketní, podatel si vymezuje právo připomínky doplnit ve lhůtě 15 dnů ode dne veřejného projednání. **XI. Závěr** Návrh v předložené podobě není dostatečně odůvodněný, není podložen odbornými daty, je v rozporu s právními předpisy ČR i EU a může mít závažné dopady na krajinu, životní prostředí i obyvatele, proto požaduji především vyřazení Územního opatření k AOV98 z návrhu Změny č. 2 Územního rozvojového plánu ČR. Pro případ, že tomuto požadavku nebude vyhověno, požaduji zásadní přepracování Návrhu Změny č. 2 ÚRP ČR tak, aby byl v souladu s právními předpisy a byly řádně vyhodnoceny jeho dopady.	

Poř. č.	Připomínkové místo	Číslo jednací	Článek	AO	Připomínka	Vyhodnocení
					Žádám, aby tato připomínka byla řádně vypořádána v souladu se zákonem a aby bylo uvedeno konkrétní odůvodnění přijatého řešení.	
1486.	Vondráčková Andrea	MMR-35352-2026-81	99czzs	AOV98	Věc: **PŘIPOMÍNKAK NÁVRHU ZMĚNY Č. 2 ÚZEMNÍHO ROZVOJOVÉHO PLÁNU ČR (§ 97 zák. č. 283/2021 Sb., stavební zákon)** **PŘIPOMÍNKY K VYHODNOCENÍ VLIVŮ NÁVRHU ZMĚNY Č. 2 ÚZEMNÍHO ROZVOJOVÉHO PLÁNU NA UDRŽITELNÝ ROZVOJ ÚZEMÍ** **PŘIPOMÍNKY K NÁVRHŮM JEDNOTLIVÝCH ÚZEMNÍCH OPATŘENÍ K AKCELERAČNÍM OBLASTEM VYMEZENÝM V NÁVRHU ZMĚNY Č. 2 ÚZEMNÍHO ROZVOJOVÉHO PLÁNU** **I. Úvod** V souladu s možností uplatnit připomínky k návrhu Změny č. 2 Územního rozvojového plánu ČR (ÚRP ČR), podávám připomínku k vymezení akcelerační oblasti pro rozvoj výroby energie z větrné energie a rozvoj výroby energie z energie slunečního záření. **Vymezení území dotčeného připomínkami: obec Dřínov, katastrální území 633 101, kraj Zlínský** Územní opatření k **AOV98** a současně na širší území, které může být navrženým řešením přímo či nepřímo ovlivněno. **Připomínku podávám:** • jako osoba žijící v dotčeném území • jako vlastník nemovitosti v dotčeném území • jako osoba, která může být dotčena dopady návrhu (např. z hlediska krajiny, životního prostředí či kvality života) Jedná se o území s významnými krajinnými, přírodními a obytnými hodnotami, které nejsou návrhem dostatečně respektovány. Dopad návrhu na mou osobu spočívá v tom, že: viz uvedené důvody výše S návrhem týkajícím se Územního opatření k **AOV98 nesouhlasím** a požaduji jeho **vyřazení nebo zásadní přepracování**, neboť vykazuje závažné nedostatky z hlediska zákonnosti, ochrany životního prostředí i dopadů na obyvatele v dané oblasti. **II. Zákonnost a nesoulad s právními předpisy ČR** **1) Rozpor se zákonem č. 500/2004 Sb., správní řád** • § 3 – nebyl zjištěn stav bez důvodných pochybností • § 68 – nedostatečné odůvodnění Návrh **je nepřezkoumatelný**, protože neobsahuje konkrétní podklady pro dané území. **2) Rozpor se zákonem č. 100/2001 Sb. (EIA/SEA),** chybí posouzení: • kumulativních vlivů • variantního řešení • konkrétních dopadů na území Dokumentace SEA **je neúplná a věcně nedostatečná**. **3) Rozpor se zákonem č. 114/1992 Sb. (ochrana přírody a krajiny)** • ohrožení krajinného rázu (§ 12)	**Akceptováno.** Akcelerační oblast AOV98 – Tetětice byla vypuštěna.

Poř. č.	Připomínkové místo	Číslo jednací	Článek	AO	Připomínka	Vyhodnocení
					• narušení ekologické stability • zásah do biotopů a migračních tras **4) Rozpor se stavebním zákonem** • § 18 a § 19 – ochrana hodnot území • požadavek na udržitelný rozvoj Návrh představuje industrializaci volné krajiny **bez dostatečného odůvodnění**. **III. Nesoulad s právem Evropské unie** **1) Směrnice o ptácích (2009/147/ES) a o stanovištích (92/43/EHS)** • nelze vyloučit negativní vliv na chráněné druhy • chybí dostatečné biologické podklady **Rozpor** s požadavkem vyloučení významného vlivu. **2) Směrnice EIA (2011/92/EU)** • nedostatečné zapojení veřejnosti • nedostatečné vyhodnocení vlivů **3) Směrnice RED III (2023/2413)** nebyla doložena priorita využití: • zastavěných ploch • brownfieldů • technicky narušených území Vymezení ve volné krajině je **v rozporu s principem minimalizace dopadů**. **4) Princip předběžné opatrnosti (čl. 191 SFEU)** Politika Unie v oblasti životního prostředí přispívá k sledování následujících cílů: • zachování, ochrana a zlepšování kvality životního prostředí, • ochrana lidského zdraví, • uvážlivé a racionální využívání přírodních zdrojů, **5) Evropská úmluva o krajině (European Landscape Convention), ETS No. 176** • nedostatečná ochrana krajiny jako základní složky životního prostředí • ignorování charakteru území • nedostatečné zapojení veřejnosti do rozhodování o zásazích do krajiny **6) Aarhuská úmluva (Convention on Access to Information, Public Participation in Decision making and Access to Justice in Environmental Matters), 1998** • omezení práva veřejnosti na informace • omezení účasti veřejnosti na rozhodovacích procesech (pouze formální zapojení) • omezení práva veřejnosti na přístup k právní ochraně v záležitostech životního prostředí **IV. Nedostatky SEA a podkladů** • absence terénních biologických průzkumů • práce pouze s mapovými podklady (nedostatečné) • chybí reálná data o výskytu druhů • variantní řešení • posouzení vlivu na zdraví	

Poř. č.	Připomínkové místo	Číslo jednací	Článek	AO	Připomínka	Vyhodnocení
					Bez těchto podkladů **nelze učinit kvalifikovaný závěr**. **<u>V. Narušení krajiny a životního prostředí</u>** Navržené řešení povede k: • zásadní změně krajinného rázu • narušení horizontů a dálkových pohledů • vzniku bariér v krajině • narušení ekologické konektivity • znehodnocení zemědělské půdy • zničení migračních tras živočichů Výška staveb (180 m a vyšší) **znamená nadregionální dopad**. **<u>VI. Dopady na obyvatele</u>** Návrh nedostatečně řeší negativní vliv na: • hluk a nízkofrekvenční hluk • stroboskopický efekt • světelné zatížení • kvalitu bydlení • hodnotu nemovitostí Tyto **vlivy nejsou řádně vyhodnoceny**. **<u>VII. Kumulativní a systémové dopady</u>** Není řešeno: • souběžné působení více projektů • celkové zatížení území • únosnost krajiny Hrozí **nevratná degradace území**. **<u>VIII. Absence variantního řešení</u>** Není doloženo, že byly posuzovány jiné lokality a méně konfliktní varianty, jedná se o porušení základního principu plánování. Nebyla rovněž posouzena tzv. nulová varianta (varianta 0), tedy stav území před realizací záměru, což znemožňuje objektivní hodnocení dopadů. **<u>IX. Vyloučení EIA a nedostatečné posouzení vlivů</u>** Navržené vymezení akceleračních oblastí má zásadní dopad i z hlediska následného povolování záměrů, neboť v těchto oblastech dochází k omezeni, resp. vyloučení standardního posuzováni vlivů na životní prostředí (EIA). O to vyšší nároky musí být kladeny na kvalitu, úplnost a konkrétnost podkladů a vyhodnocení vlivů na životní prostředí již na úrovni tohoto návrhu, neboť územní opatřeni dle ZOZE nemůže plnohodnotně nahradit individuální posouzení konkrétních záměrů. Předložený návrh však tyto požadavky nenaplňuje, zejména postrádá dostatečné vyhodnocení konkrétních lokálních dooadů, kumulativních vlivů více záměrů v území a ejich dopadů na krajinný ráz, obytné prostředí a veřejné zdraví. **<u>X. Hlavní požadavek</u>** Navrhuji:	

Poř. č.	Připomínkové místo	Číslo jednací	Článek	AO	Připomínka	Vyhodnocení
					1) **Vyřazení výše uvedené akcelerační oblasti z návrhu** nebo 2) Zároveň (pro případ, že nebude tomuto požadavku vyhověno) **požaduji, aby návrh změny č. 2 ÚRP ČR nebyl v této části schválen a byl vrácen k zásadnímu přepracování**, a to zejména po doplnění: • posouzení vlivu na lokality Natura 2000 dle čl. 6 odst. 3 směrnice 92/43/EHS • dostatečný biologický průzkumu odpovídající metodikám MŽP v různých ročních obdobích • hodnocení vlivu na populace netopýrů • posouzení kumulativních vlivů v širším území • hodnocení dopadů na krajinný ráz • hodnocení dopadů na využití nemovitostí vlastníků v dosahu navrhovaných 500 m od obytné zástavby a přímý dopad vymezení AO na výkon vlastnických práv těchto vlastníků,včetně uvedení metodiky, na základě které se určuje vzdálenost odzastavěného území • zdůvodnění nevyužití brownfieldů a narušených území uvedených v Národní databázi brownfieldů Do doby doplnění těchto podkladů nelze území považovat za způsobilé pro vymezení akcelerační oblasti. Podané připomínky jsou blanketní, podatel si vymezuje právo připomínky doplnit ve lhůtě 15 dnů ode dne veřejného projednání. **<u>XI. Závěr</u>** Návrh v předložené podobě není dostatečně odůvodněný, není podložen odbornými daty, je v rozporu s právními předpisy ČR i EU a může mít závažné dopady na krajinu, životní prostředí i obyvatele, proto požaduji především vyřazení Územního opatření k AOV98 z návrhu Změny č. 2 Územního rozvojového plánu ČR. Pro případ, že tomuto požadavku nebude vyhověno, požaduji zásadní přepracování Návrhu Změny č. 2 ÚRP ČR tak, aby byl v souladu s právními předpisy a byly řádně vyhodnoceny jeho dopady. Žádám, aby tato připomínka byla řádně vypořádána v souladu se zákonem a aby bylo uvedeno konkrétní odůvodnění přijatého řešení.	
1487.	Kostka Václav	MMR-35353-2026-81	99czze	AOV80	Věc: **PŘIPOMÍNKA K NÁVRHU ZMĚNY Č. 2 ÚZEMNÍHO ROZVOJOVÉHO PLÁNU ČR (§ 97 zák. č. 283/2021 Sb., stavební zákon)** **PŘIPOMÍNKY K VYHODNOCENÍ VLIVŮ NÁVRHU ZMĚNY Č. 2 ÚZEMNÍHO ROZVOJOVÉHO PLÁNU NA UDRŽITELNÝ ROZVOJ ÚZEMÍ** **PŘIPOMÍNKY K NÁVRHŮM JEDNOTLIVÝCH ÚZEMNÍCH OPATŘENÍ K AKCELERAČNÍM OBLASTEM VYMEZENÝM V NÁVRHU ZMĚNY Č. 2 ÚZEMNÍHO ROZVOJOVÉHO PLÁNU** **<u>I. Úvod</u>** V souladu s možností uplatnit připomínky k návrhu Změny č. 2 Územního rozvojového plánu ČR (ÚRP ČR), podávám připomínku k vymezení akcelerační oblasti pro rozvoj výroby energie z větrné energie a rozvoj výroby energie z energie slunečního záření. **Vymezení území dotčeného připomínkami: Ústecký kraj – Ležky** Územní opatření k akcelerační zóně **AOV80 Ležky** a současně na širší území, které může být navrženým řešením přímo či nepřímo ovlivněno. **Připomínku podávám:** • jako osoba, která může být dotčena dopady návrhu (např. z hlediska krajiny, životního prostředí či kvality života)	**Neakceptováno.** Akcelerační oblast AOV80 byla zmenšena. Vlivy návrhu Změny č. 2 ÚRP, včetně vymezení akcelerační oblasti AOV80 Ležky, byly posouzeny v rámci strategického posouzení vlivů na udržitelný rozvoj území (SEA/VVURÚ), jež tvoří přílohu odůvodnění Z2 ÚRP a zahrnuje hodnocení vlivů na soustavu Natura 2000 včetně EVL Petrohrad, přičemž podmínky vymezení oblasti reflektují závěry tohoto posouzení. Pro akcelerační oblast AOV80 bylo zpracováno biologické posouzení dle § 11 odst. 3, resp. 4 zákona č. 249/2025 Sb. (ZOZE) a závěry, zahrnující ochranu chráněných druhů ptáků a netopýrů i zachování průchodnosti krajiny pro velké savce v kontextu stávající fragmentace způsobené dálnicí D6, byly promítnuty do podmínek vymezení oblasti. Blízkost Přírodního parku Jesenicko a požadavky na ochranu krajinného rázu dle § 12 zákona č. 114/1992 Sb. jsou v podmínkách vymezení AOV80 zohledněny a posouzení konkrétních vizuálních vlivů na krajinný ráz parku i širšího území proběhne v navazujících řízeních dle zvláštních

Poř. č.	Připomínkové místo	Číslo jednací	Článek	AO	Připomínka	Vyhodnocení
					Jedná se o území s významnými krajinnými, přírodními a obytnými hodnotami, které nejsou návrhem dostatečně respektovány. Dopad návrhu na mou osobu spočívá v tom, že dojde k zásadnímu omezení našeho ,,obyčejného" harmonickéno života a pobytu v přírodě, která se změní na technickou zónu. Obávám se zničení přírody, která k nezbytná pro vývoj a život člověka. Považuji za důležitou ochranu vzácného ptactva a nesouhlasím se zabíjením chráněných ale i běžných druhů ptáků v této oblasti, kteří se zde vyskytují (ke kterému dojde, jako např. Německo – počet ptactva je znatelně snížen). Dále se obávám o své zdraví, o svoji bezpečnost a prokazatelné vlivy na psychiku obyvatel, kteří budou těmito důsledky konfrontováni. V blízkosti navrhované AOV80 (2 km JV) se nachází Evropsky významná lokalita Petrohrad, kdy nebyly dostatečně posouzeny vlky na tuto lokalitu a navržená zmírňující opatření nepředstavují dostatečnou ochranu pro tuto lokalitu. Vyhlášením AOV80 (nejen té) dojde k narušení migračních tras zvěře, především velkých savců – stávající migrační trasy, se kterými se v současné době pracuje,jsou značně ovlivněny výstavbou dálnice D6 a další prvek v krajině značně omezí pohyb zvěře. Umístěním AOV80 dojde k další fragmentaci krajiny, která se stává pro zvířata neprůchodnou a dojde tak k ohrožení rovnovážného stavu v krajině. Pouze 3 km JV od navrhované AOV80 se nachází Přírodní park Jesenicko, kde hlavním předmětem ochrany je krajinný ráz a celkově krajinářsky hodnotné území. Tento park a předmětjeho ochrany bude umístěním a následnou výstavbou jětmých elektráren významně narušen. S návrhem týkajícím se Územního opatření k **AOV80 nesouhlasím** a požaduji jeho **vyřazení nebo zásadní přepracování**, neboť vykazuje závažné nedostatky z hlediska zákonnosti, ochrany životního prostředí i dopadů na obyvatele v dané oblasti. V případě, že bude AOV80 ponecháno, požaduji jasné stanovení odpovědnosti za škody na životním prostředí a lidském zdraví. **II. Zákonnost a nesoulad s právními předpisy ČR** **1) Rozpor se zákonem č. 500/2004 Sb., správní řád** • § 3 – nebyl zjištěn stav bez důvodných pochybností • § 68 – nedostatečné odůvodnění Návrh **je nepřezkoumatelný**, protože neobsahuje konkrétní podklady pro dané území. **2) Rozpor se zákonem č. 100/2001 Sb. (EIA/SEA),** chybí posouzení: • kumulativních vlivů • variantního řešení • konkrétních dopadů na území Dokumentace SEA **je neúplná a věcně nedostatečná**. **3) Rozpor se zákonem č. 114/1992 Sb. (ochrana přírody a krajiny)** • ohrožení krajinného rázu (§ 12) • narušení ekologické stability • zásah do biotopů a migračních tras **4) Rozpor se stavebním zákonem** • § 18 a § 19 – ochrana hodnot území • požadavek na udržitelný rozvoj Návrh představuje industrializaci volné krajiny **bez dostatečného odůvodnění**. **III. Nesoulad s právem Evropské unie** **1) Směrnice o ptácích (2009/147/ES) a o stanovištích (92/43/EHS)**	předpisů. Záměry OZE v akceleračních oblastech jsou osvobozeny od posuzování vlivů na životní prostředí (EIA) dle § 28 ZOZE a budou povolovány v navazujících řízeních dle stavebního zákona a zvláštních předpisů, v nichž budou posouzeny individuální dopady na zdraví obyvatel, hluk a bezpečnost v souladu s platnými hygienickými limity a technickými normami. Námitky ohledně nepřezkoumatelnosti návrhu, absence terénních biologických posouzení, posouzení nulové varianty a nevyužití brownfieldů nejsou na úrovni tohoto strategického dokumentu důvodné; soulad s právem ČR i EU včetně směrnice RED III (2023/2413) a kumulativní vlivy byly posouzeny v rámci SEA/VVURÚ na základě dostupných podkladů včetně územně analytických podkladů (UAP).

Poř. č.	Připomínkové místo	Číslo jednací	Článek	AO	Připomínka	Vyhodnocení
					• nelze vyloučit negativní vliv na chráněné druhy • chybí dostatečné biologické podklady **Rozpor** s požadavkem vyloučení významného vlivu. **2) Směrnice EIA (2011/92/EU)** • nedostatečné zapojení veřejnosti • nedostatečné vyhodnocení vlivů **3) Směrnice RED III (2023/2413)** nebyla doložena priorita využití: • zastavěných ploch • brownfieldů • technicky narušených území Vymezení ve volné krajině je **v rozporu s principem minimalizace dopadů**. **4) Princip předběžné opatrnosti (čl. 191 SFEU)** Politika Unie v oblasti životního prostředí přispívá k sledování následujících cílů: • zachování, ochrana a zlepšování kvality životního prostředí, • ochrana lidského zdraví, • uvážlivé a racionální využívání přírodních zdrojů, **5) Evropská úmluva o krajině (European Landscape Convention), ETS No. 176** • nedostatečná ochrana krajiny jako základní složky životního prostředí • ignorování charakteru území • nedostatečné zapojení veřejnosti do rozhodování o zásazích do krajiny **6) Aarhuská úmluva (Convention on Access to Information, Public Participation in Decision making and Access to Justice in Environmental Matters), 1998** • omezení práva veřejnosti na informace • omezení účasti veřejnosti na rozhodovacích procesech (pouze formální zapojení) • omezení práva veřejnosti na přístup k právní ochraně v záležitostech životního prostředí **IV. Nedostatky SEA a podkladů** • absence terénních biologických průzkumů • práce pouze s mapovými podklady (nedostatečné) • chybí reálná data o výskytu druhů • variantní řešení • posouzení vlivu na zdraví Bez těchto podkladů **nelze učinit kvalifikovaný závěr**. **V. Narušení krajiny a životního prostředí** Navržené řešení povede k: • zásadní změně krajinného rázu • narušení horizontů a dálkových pohledů • vzniku bariér v krajině • narušení ekologické konektivity • znehodnocení zemědělské půdy • zničení migračních tras živočichů Výška staveb (200 m a vyšší) **znamená nadregionální dopad**. **VI. Dopady na obyvatele**	

Poř. č.	Připomínkové místo	Číslo jednací	Článek	AO	Připomínka	Vyhodnocení
					Návrh nedostatečně řeší negativní vliv na obyvatele: • hluk a nízkofrekvenční hluk • stroboskopický efekt • světelné zatížení • kvalitu bydlení • hodnotu nemovitostí Dopady na obyvatele představují silná zdravotní rizika, která jsou na základě mnohých studií již prokázána. Dokumentace těchto vlivů není vůbec zahrnuta a člověk a jeho životní prostor je nedostatečně respektován a už vůbec ne chráněn. Tyto **vlivy nejsou řádně vyhodnoceny a podceněny**. **VII. Kumulativní a systémové dopady** Není řešeno: • souběžné působení více projektů • celkové zatížení území • únosnost krajiny Hrozí **nevratná degradace území**. **VIII. Absence variantního řešení** Není doloženo, že byly posuzovány jiné lokality a méně konfliktní varianty, jedná se o porušení základního principu plánování. Nebyla rovněž posouzena tzv. nulová varianta (varianta 0), tedy stav území před realizací záměru, což znemožňuje objektivní hodnocení dopadů. **IX. Hlavní požadavek** Požaduji: 1) **Vyřazení výše uvedené akcelerační oblasti z návrhu** nebo 2) Zároveň (pro případ, že nebude tomuto požadavku vyhověno) **požaduji, aby návrh změny č. 2 ÚRP ČR nebyl v této části schválen a byl vrácen k zásadnímu přepracování**, a to zejména po doplnění: • posouzení vlivu na lokality Natura 2000 dle čl. 6 odst. 3 směrnice 92/43/EHS • dostatečný biologický průzkumu odpovídající metodikám MŽP v různých ročních obdobích • hodnocení vlivu na populace netopýrů • posouzení kumulativních vlivů v širším území • hodnocení dopadů na krajinný ráz • hodnocení dopadů na využití nemovitostí vlastníků v dosahu navrhovaných 500 m od obytné zástavby a přímý dopad vymezení AO na výkon vlastnických práv těchto vlastníků,včetně uvedení metodiky, na základě které se určuje vzdálenost od zastavěného území • zdůvodnění nevyužití brownfieldů a narušených území uvedených v Národní databázi brownfieldů Do doby doplnění těchto podkladů nelze území považovat za způsobilé pro vymezení akcelerační oblasti. Podané připomínky jsou blanketní, podatel si vymezuje právo připomínky doplnit ve lhůtě 15 dnů ode dne veřejného projednání. **X. Závěr** Návrh v předložené podobě není dostatečně odůvodněný, není podložen odbornými daty, je v rozporu s právními předpisy ČR i EU a může mít závažné dopady na krajinu, životní prostředí i obyvatele, proto požaduji především vyřazení Územního opatření k AOV80 z návrhu Změny č. 2 Územního rozvojového plánu ČR. Žádám též o zásadní vyřešení rozporu mezi návrhem změny č. 2 Územního rozvojového plánu	

Poř. č.	Připomínkové místo	Číslo jednací	Článek	AO	Připomínka	Vyhodnocení
					ČR a realizací větrných elektráren ve volné i obydlené krajině a její již mnoha studiemi prokázanou škodlivostí pro přírodu a lidi zde žijící. Technologii větrných elektráren považuji za nebezpečnou, život ohrožující, zásadně narušující bezpečnost okolního prostoru. Zařízení jsou neefektivní, agresivní a silně destruktivní – s definitivním dopadem zničené přírody pro další generace. **Návrh je dle mého názoru v rozporu s ústavou České republiky.** Pro případ, že tomuto požadavku nebude vyhověno, požaduji zásadní přepracování Návrhu Změny č. 2 ÚRP ČR tak, aby byl v souladu s právními předpisy a byly řádně vyhodnoceny jeho dopady. Žádám, aby tato připomínka byla řádně vypořádána v souladu se zákonem a aby bylo uvedeno konkrétní odůvodnění přijatého řešení.	
1488.	Dalimanová Šárka	MMR-35358-2026-81	99czze	AOV80	Věc: **PŘIPOMÍNKA K NÁVRHU ZMĚNY Č. 2 ÚZEMNÍHO ROZVOJOVÉHO PLÁNU ČR (§ 97 zák. č. 283/2021 Sb., stavební zákon)** **PŘIPOMÍNKY K VYHODNOCENÍ VLIVŮ NÁVRHU ZMĚNY Č. 2 ÚZEMNÍHO ROZVOJOVÉHO PLÁNU NA UDRŽITELNÝ ROZVOJ ÚZEMÍ** **PŘIPOMÍNKY K NÁVRHŮM JEDNOTLIVÝCH ÚZEMNÍCH OPATŘENÍ K AKCELERAČNÍM OBLASTEM VYMEZENÝM V NÁVRHU ZMĚNY Č. 2 ÚZEMNÍHO ROZVOJOVÉHO PLÁNU** **I. Úvod** V souladu s možností uplatnit připomínky k návrhu Změny č. 2 Územního rozvojového plánu ČR (ÚRP ČR), podávám připomínku k vymezení akcelerační oblasti pro rozvoj výroby energie z větrné energie a rozvoj výroby energie z energie slunečního záření. **Vymezení území dotčeného připomínkami: Ústecký kraj – Ležky** Územní opatření k akcelerační zóně **AOV80 Ležky** a současně na širší území, které může být navrženým řešením přímo či nepřímo ovlivněno. **Připomínku podávám:** • jako osoba, která může být dotčena dopady návrhu (např. z hlediska krajiny, životního prostředí či kvality života) Jedná se o území s významnými krajinnými, přírodními a obytnými hodnotami, které nejsou návrhem dostatečně respektovány. Dopad návrhu na mou osobu spočívá v tom, že dojde k zásadnímu omezení našeho ,,obyčejného" harmonickéno života a pobytu v přírodě, která se změní na technickou zónu. Obávám se zničení přírody, která k nezbytná pro vývoj a život člověka. Považuji za důležitou ochranu vzácného ptactva a nesouhlasím se zabíjením chráněných ale i běžných druhů ptáků v této oblasti, kteří se zde vyskytují (ke kterému dojde, jako např. Německo – počet ptactva je znatelně snížen). Dále se obávám o své zdraví, o svoji bezpečnost a prokazatelné vlivy na psychiku obyvatel, kteří budou těmito důsledky konfrontováni. V blízkosti navrhované AOV80 (2 km JV) se nachází Evropsky významná lokalita Petrohrad, kdy nebyly dostatečně posouzeny vlky na tuto lokalitu a navržená zmírňující opatření nepředstavují dostatečnou ochranu pro tuto lokalitu. Vyhlášením AOV80 (nejen té) dojde k narušení migračních tras zvěře, především velkých savců – stávající migrační trasy, se kterými se v současné době pracuje,jsou značně ovlivněny výstavbou dálnice D6 a další prvek v krajině značně omezí pohyb zvěře. Umístěním AOV80 dojde k další fragmentaci krajiny, která se stává pro zvířata neprůchodnou a dojde tak k ohrožení rovnovážného stavu v krajině. Pouze 3 km JV od navrhované AOV80 se nachází Přírodní park Jesenicko, kde hlavním předmětem ochrany je krajinný ráz a celkově krajinářsky hodnotné území. Tento park a předmětjeho ochrany bude umístěním a následnou výstavbou jětmých elektráren významně narušen.	**Neakceptováno.** Akcelerační oblast AOV80 byla zmenšena. Vlivy návrhu Změny č. 2 ÚRP, včetně vymezení akcelerační oblasti AOV80 Ležky, byly posouzeny v rámci strategického posouzení vlivů na udržitelný rozvoj území (SEA/VVURÚ), jež tvoří přílohu odůvodnění Z2 ÚRP a zahrnuje hodnocení vlivů na soustavu Natura 2000 včetně EVL Petrohrad, dopadů na krajinný ráz ve vztahu k Přírodnímu parku Jesenicko i vlivů na zdraví obyvatel. Pro akcelerační oblast AOV80 bylo zpracováno biologické posouzení dle § 11 odst. 3, resp. 4 zákona č. 249/2025 Sb. (ZOZE) a závěry, zahrnující ochranu chráněných druhů ptáků a netopýrů a zachování migračních tras savců, byly promítnuty do podmínek vymezení oblasti. Zdravotní dopady hluku, nízkofrekvenčního infrazvuku a stroboskopického efektu, na něž podatelka poukazuje, budou v souladu s platnými hygienickými předpisy posuzovány v navazujících řízeních; vlivy na hodnotu nemovitostí nejsou předmětem posouzení na úrovni tohoto strategického dokumentu a odvíjejí se od konkrétních záměrů povolovaných v navazujících řízeních. Záměry OZE v akceleračních oblastech jsou osvobozeny od posuzování vlivů na životní prostředí (EIA) dle § 28 ZOZE a budou povolovány v navazujících řízeních dle stavebního zákona a zvláštních předpisů; právo veřejnosti na informace a účast na rozhodování dle Aarhuské úmluvy a Evropské úmluvy o krajině bylo naplněno zákonným procesem pořizování Z2 ÚRP včetně veřejného projednání. Námitky ohledně absence terénních průzkumů, kumulativních vlivů, posouzení nulové varianty a souladu se směrnicí RED III (2023/2413) nejsou na úrovni tohoto strategického dokumentu důvodné; tyto aspekty byly vyhodnoceny v rámci SEA/VVURÚ na základě dostupných podkladů včetně územně analytických podkladů (UAP).

Poř. č.	Připomínkové místo	Číslo jednací	Článek	AO	Připomínka	Vyhodnocení
					S návrhem týkajícím se Územního opatření k **AOV80 nesouhlasím** a požaduji jeho **vyřazení nebo zásadní přepracování**, neboť vykazuje závažné nedostatky z hlediska zákonnosti, ochrany životního prostředí i dopadů na obyvatele v dané oblasti. V případě, že bude AOV80 ponecháno, požaduji jasné stanovení odpovědnosti za škody na životním prostředí a lidském zdraví. **II. Zákonnost a nesoulad s právními předpisy ČR** **1) Rozpor se zákonem č. 500/2004 Sb., správní řád** • § 3 – nebyl zjištěn stav bez důvodných pochybností • § 68 – nedostatečné odůvodnění Návrh **je nepřezkoumatelný**, protože neobsahuje konkrétní podklady pro dané území. **2) Rozpor se zákonem č. 100/2001 Sb. (EIA/SEA),** chybí posouzení: • kumulativních vlivů • variantního řešení • konkrétních dopadů na území Dokumentace SEA **je neúplná a věcně nedostatečná**. **3) Rozpor se zákonem č. 114/1992 Sb. (ochrana přírody a krajiny)** • ohrožení krajinného rázu (§ 12) • narušení ekologické stability • zásah do biotopů a migračních tras **4) Rozpor se stavebním zákonem** • § 18 a § 19 – ochrana hodnot území • požadavek na udržitelný rozvoj Návrh představuje industrializaci volné krajiny **bez dostatečného odůvodnění**. **III. Nesoulad s právem Evropské unie** **1) Směrnice o ptácích (2009/147/ES) a o stanovištích (92/43/EHS)** • nelze vyloučit negativní vliv na chráněné druhy • chybí dostatečné biologické podklady **Rozpor** s požadavkem vyloučení významného vlivu. **2) Směrnice EIA (2011/92/EU)** • nedostatečné zapojení veřejnosti • nedostatečné vyhodnocení vlivů **3) Směrnice RED III (2023/2413)** nebyla doložena priorita využití: • zastavěných ploch • brownfieldů • technicky narušených území Vymezení ve volné krajině je **v rozporu s principem minimalizace dopadů**. **4) Princip předběžné opatrnosti (čl. 191 SFEU)** Politika Unie v oblasti životního prostředí přispívá k sledování následujících cílů: • zachování, ochrana a zlepšování kvality životního prostředí, • ochrana lidského zdraví, • uvážlivé a racionální využívání přírodních zdrojů,	

Poř. č.	Připomínkové místo	Číslo jednací	Článek	AO	Připomínka	Vyhodnocení
					5) Evropská úmluva o krajině (European Landscape Convention), ETS No. 176 • nedostatečná ochrana krajiny jako základní složky životního prostředí • ignorování charakteru území • nedostatečné zapojení veřejnosti do rozhodování o zásazích do krajiny **6) Aarhuská úmluva (Convention on Access to Information, Public Participation in Decision making and Access to Justice in Environmental Matters), 1998** • omezení práva veřejnosti na informace • omezení účasti veřejnosti na rozhodovacích procesech (pouze formální zapojení) • omezení práva veřejnosti na přístup k právní ochraně v záležitostech životního prostředí **IV. Nedostatky SEA a podkladů** • absence terénních biologických průzkumů • práce pouze s mapovými podklady (nedostatečné) • chybí reálná data o výskytu druhů • variantní řešení • posouzení vlivu na zdraví Bez těchto podkladů **nelze učinit kvalifikovaný závěr**. **V. Narušení krajiny a životního prostředí** Navržené řešení povede k: • zásadní změně krajinného rázu • narušení horizontů a dálkových pohledů • vzniku bariér v krajině • narušení ekologické konektivity • znehodnocení zemědělské půdy • zničení migračních tras živočichů Výška staveb (200 m a vyšší) **znamená nadregionální dopad**. **VI. Dopady na obyvatele** Návrh nedostatečně řeší negativní vliv na obyvatele: • hluk a nízkofrekvenční hluk • stroboskopický efekt • světelné zatížení • kvalitu bydlení • hodnotu nemovitostí Dopady na obyvatele představují silná zdravotní rizika, která jsou na základě mnohých studií již prokázána. Dokumentace těchto vlivů není vůbec zahrnuta a člověk a jeho životní prostor je nedostatečně respektován a už vůbec ne chráněn. Tyto **vlivy nejsou řádně vyhodnoceny a podceněny**. **VII. Kumulativní a systémové dopady** Není řešeno: • souběžné působení více projektů • celkové zatížení území • únosnost krajiny Hrozí **nevratná degradace území**. **VIII. Absence variantního řešení**	

Poř. č.	Připomínkové místo	Číslo jednací	Článek	AO	Připomínka	Vyhodnocení
					Není doloženo, že byly posuzovány jiné lokality a méně konfliktní varianty, jedná se o porušení základního principu plánování. Nebyla rovněž posouzena tzv. nulová varianta (varianta 0), tedy stav území před realizací záměru, což znemožňuje objektivní hodnocení dopadů. **IX. Hlavní požadavek** Požaduji: 1) **Vyřazení výše uvedené akcelerační oblasti z návrhu** nebo 2) Zároveň (pro případ, že nebude tomuto požadavku vyhověno) **požaduji, aby návrh změny č. 2 ÚRP ČR nebyl v této části schválen a byl vrácen k zásadnímu přepracování**, a to zejména po doplnění: • posouzení vlivu na lokality Natura 2000 dle čl. 6 odst. 3 směrnice 92/43/EHS • dostatečný biologický průzkumu odpovídající metodikám MŽP v různých ročních obdobích • hodnocení vlivu na populace netopýrů • posouzení kumulativních vlivů v širším území • hodnocení dopadů na krajinný ráz • hodnocení dopadů na využití nemovitostí vlastníků v dosahu navrhovaných 500 m od obytné zástavby a přímý dopad vymezení AO na výkon vlastnických práv těchto vlastníků,včetně uvedení metodiky, na základě které se určuje vzdálenost od zastavěného území • zdůvodnění nevyužití brownfieldů a narušených území uvedených v Národní databázi brownfieldů Do doby doplnění těchto podkladů nelze území považovat za způsobilé pro vymezení akcelerační oblasti. Podané připomínky jsou blanketní, podatel si vymezuje právo připomínky doplnit ve lhůtě 15 dnů ode dne veřejného projednání. **X. Závěr** Návrh v předložené podobě není dostatečně odůvodněný, není podložen odbornými daty, je v rozporu s právními předpisy ČR i EU a může mít závažné dopady na krajinu, životní prostředí i obyvatele, proto požaduji především vyřazení Územního opatření k AOV80 z návrhu Změny č. 2 Územního rozvojového plánu ČR. Žádám též o zásadní vyřešení rozporu mezi návrhem změny č. 2 Územního rozvojového plánu ČR a realizací větrných elektráren ve volné i obydlené krajině a její již mnoha studiemi prokázanou škodlivostí pro přírodu a lidi zde žijící. Technologii větrných elektráren považuji za nebezpečnou, život ohrožující, zásadně narušující bezpečnost okolního prostoru. Zařízení jsou neefektivní, agresivní a silně destruktivní – s definitivním dopadem zničené přírody pro další generace. **Návrh je dle mého názoru v rozporu s ústavou České republiky.** Pro případ, že tomuto požadavku nebude vyhověno, požaduji zásadní přepracování Návrhu Změny č. 2 ÚRP ČR tak, aby byl v souladu s právními předpisy a byly řádně vyhodnoceny jeho dopady. Žádám, aby tato připomínka byla řádně vypořádána v souladu se zákonem a aby bylo uvedeno konkrétní odůvodnění přijatého řešení.	
1489.	Hrnčířová Emilie	MMR-35359-2026-81	99cu	AOV38	Věc: **PŘIPOMÍNKA K NÁVRHU ZMĚNY Č. 2 ÚZEMNÍHO ROZVOJOVÉHO PLÁNU ČR (§ 97 zák. č. 283/2021 Sb., stavební zákon)** **PŘIPOMÍNKY K VYHODNOCENÍ VLIVŮ NÁVRHU ZMĚNY Č. 2 ÚZEMNÍHO ROZVOJOVÉHO PLÁNU NA UDRŽITELNÝ ROZVOJ ÚZEMÍ** **PŘIPOMÍNKY K NÁVRHŮM JEDNOTLIVÝCH ÚZEMNÍCH OPATŘENÍ K AKCELERAČNÍM OBLASTEM VYMEZENÝM V NÁVRHU ZMĚNY Č. 2 ÚZEMNÍHO ROZVOJOVÉHO PLÁNU**	**Akceptováno.** Akcelerační oblast AOV38 – Rohozec byla vypuštěna.

Poř. č.	Připomínkové místo	Číslo jednací	Článek	AO	Připomínka	Vyhodnocení
					I. Úvod V souladu s možností uplatnit připomínky k návrhu Změny č. 2 Územního rozvojového plánu ČR (ÚRP ČR), podávám připomínku k vymezení akcelerační oblasti pro rozvoj výroby energie z větrné energie a rozvoj výroby energie z energie slunečního záření. Územní opatření k **AOV38** **Vymezení území dotčeného připomínkami v Jihomoravském kraji:** • k.ú. 613011 Jeneč v obci Brt'ov-Jeneč (správní obvod obce s rozšířenou působností, dále jen „ORP", Blansko) • k.ú. 616010 Bukovice u Rohozce v obci Bukovice • k.ú. 739511 Rašov v obci Rašov • k.ú. 740454 Rohozec u Tišnova v obci Rohozec • k.ú. 762377 Šerkovice v obci Šerkovice • k.ú. 774634 Unín v obci Unín • k.ú. 792918 Zhoř u Rohozce v obci Zhoř (správní obvod ORP Tišnov) a současně na širší území, které může být navrženým řešením přímo či nepřímo ovlivněno. **Připomínku podávám:** • jako osoba žijící v dotčeném území Jedná se o území s významnými krajinnými, přírodními a obytnými hodnotami, které nejsou návrhem dostatečně respektovány. Dopad návrhu na mou osobu spočívá v tom, že: ovlivňuje podmínky, ve kterých žiji. S návrhem týkajícím se Územního opatření k AOV38 **nesouhlasím** a požaduji jeho **vyřazení nebo zásadní přepracování**, neboť vykazuje závažné nedostatky z hlediska zákonnosti, ochrany životního prostředí i dopadů na obyvatele v dané oblasti. **II. Zákonnost a nesoulad s právními předpisy ČR** **1) Rozpor se zákonem č. 500/2004 Sb., správní řád** • § 3 – nebyl zjištěn stav bez důvodných pochybností • § 68 – nedostatečné odůvodnění Návrh **je nepřezkoumatelný**, protože neobsahuje konkrétní podklady pro dané území. **2) Rozpor se zákonem č. 100/2001 Sb. (EIA/SEA),** chybí posouzení: • kumulativních vlivů • variantního řešení • konkrétních dopadů na území Dokumentace SEA **je neúplná a věcně nedostatečná**. **3) Rozpor se zákonem č. 114/1992 Sb. (ochrana přírody a krajiny)** • ohrožení krajinného rázu (§ 12) • narušení ekologické stability • zásah do biotopů a migračních tras **4) Rozpor se stavebním zákonem** • § 18 a § 19 – ochrana hodnot území	

Poř. č.	Připomínkové místo	Číslo jednací	Článek	AO	Připomínka	Vyhodnocení
					• požadavek na udržitelný rozvoj Návrh představuje industrializaci volné krajiny **bez dostatečného odůvodnění**. **III. Nesoulad s právem Evropské unie** **1) Směrnice o ptácích (2009/147/ES) a o stanovištích (92/43/EHS)** • nelze vyloučit negativní vliv na chráněné druhy • chybí dostatečné biologické podklady **Rozpor** s požadavkem vyloučení významného vlivu. **2) Směrnice EIA (2011/92/EU)** • nedostatečné zapojení veřejnosti • nedostatečné vyhodnocení vlivů **3) Směrnice RED III (2023/2413)** nebyla doložena priorita využití: • zastavěných ploch • brownfieldů • technicky narušených území Vymezení ve volné krajině je **v rozporu s principem minimalizace dopadů**. **4) Princip předběžné opatrnosti (čl. 191 SFEU)** Politika Unie v oblasti životního prostředí přispívá k sledování následujících cílů: • zachování, ochrana a zlepšování kvality životního prostředí, • ochrana lidského zdraví, • uvážlivé a racionální využívání přírodních zdrojů, **5) Evropská úmluva o krajině (European Landscape Convention), ETS No. 176** • nedostatečná ochrana krajiny jako základní složky životního prostředí • ignorování charakteru území • nedostatečné zapojení veřejnosti do rozhodování o zásazích do krajiny **6) Aarhuská úmluva (Convention on Access to Information, Public Participation in Decision making and Access to Justice in Environmental Matters), 1998** • omezení práva veřejnosti na informace • omezení účasti veřejnosti na rozhodovacích procesech (pouze formální zapojení) • omezení práva veřejnosti na přístup k právní ochraně v záležitostech životního prostředí **IV. Nedostatky SEA a podkladů** • absence terénních biologických průzkumů • práce pouze s mapovými podklady (nedostatečné) • chybí reálná data o výskytu druhů • variantní řešení • posouzení vlivu na zdraví Bez těchto podkladů **nelze učinit kvalifikovaný závěr**. **V. Odborné nedostatky vymezení AOV38** **V.1 Kolize s bezpečností leteckého provozu a plochou pro SLZ** Navržená oblast AOV38 vykazuje přímý geografický a výškový střet s aktivně využívanou plochou pro sportovní létající zařízení (SLZ) Brt'ov-Jeneč. AO zasahuje do koridoru provádění jižního letištního	

Poř. č.	Připomínkové místo	Číslo jednací	Článek	AO	Připomínka	Vyhodnocení
					okruhu. Umístěni výškových staveb v tomto prostoru představuje nepřijatelné bezpečnostní riziko pro letový provoz a je v přímém rozponu se stávajícím využitím vzdušného prostoru v dané lokalitě • Absence nezbytných odborných stanovisek (k vymezeni AO zcela chybí nebo nebylo veřejnosti předloženo vyjádření klíčových instituci hájících bezpečnost vzdušného prostoru – Úřadu pro civilní letectví, Řízení letového provozu a Provozovatele plochy pro SLZ Brťov – Jeneč). Absence těchto podkladů činí návrh v části AOV38 nepřezkoumatelným a v rozporu se zásadou zjištění stavu věci bez důvodných pochybností. **V.2 Ohrožení Přírodní památky (PP) Svídovec a biodiverzity území** Navržená oblast AOV38 se nachází v přímém vizuálním a ekologickém kontaktu s Přírodní památkou (PP) Svídovec. Přestože se akcelerační oblast s chráněným územím plošně nepřekrývá, její realizace představuje nepřípustné riziko pro předměty ochrany PP Svídovec v důsledku kumulativních a synergických vlivů, které zasahují do širšího okolí bez ohledu na formální hranice chráněného území: • **Zásah do hydrogeologie a vodního režimu:** ymezená akcelerační oblast AOV38 a PP Svídovec tvoří z hlediska geomorfologie a hydrologie jeden funkční celek v rámci povodí potoka Lubě (č. h. p. 4-15-02-054). Vzhledem k masivnímu charakteru základových konstrukcí VTE (stovky tun betonu a ocel zasahující do hloubky podloží) existuje důvodné riziko narušení puklinových systémů podzemních vod. Tato změna může vést k destabilizaci vlhkostních poměrů v PP Svídovec, na které je existenčně vázána vzácná flóra (např. Botrychium lunaria). Dokumentace SEA zcela postrádá odborné posouzeni těchto hydrologických vazeb, což činí návrh v této části nepřezkoumatelným. • **Ohrožení vzácné flóry a změna mikroklimatu:** Existence unikátních vápnomilných společenstev PP Svídovec, zejména kriticky citlivé vratičky měsíční (Botrychium lunaria), medovníku meduňkolistého, vemeníku dvoulistého a lilie zlatohlavé, je přímo závislá na stabilním mikroklimatu lokality. Turbulence a míchání vzdušných mas rotory VTE o výšce 185 m v dosahu chráněného území způsobují zvýšený výpar a změny teploty přízemních vrstev vzduchu. Tyto mikroklimatické anomálie mohou vést k vysušování stanovišť" a degradaci vzácných fytocenóz. Předložená dokumentace SEA zcela postrádá expertní posouzení vlivu těchto změn na konkrétní předměty ochrany PP, což činí návrh v této části neodborným a neúplným. • **Vliv na chráněnou faunu (netopýři a hmyz):** Umístěni výškových staveb o celkové výšce 185 m do území, které je s PP Svídovec úzce ekologicky propojeno, představuje potenciální riziko zvýšené mortality chráněných druhů letounů (netopýrů) v důsledku barotrauma. Vzhledem k tomu, že PP Svídovec plní funkci klíčového úkrytu (refugia) a okolní plochy v AOV38 slouží jako nezbytný potravní biotop, lze důvodně předpokládat negativní ovlivnění životního cyklu dotčených populací a vznik bariérového efektu pro ptactvo a hmyz. Dokumentace SEA tato rizika a funkční ekosystémové vazby v krajině zcela opomíjí a nepředkládá relevantní odborné podklady, které by tato rizika mohly spolehlivě vyvrátit. • **Narušení krajinného rázu a integrity území:** Návrh nerespektuje vizuální integritu dominanty PP Svídovec. Vztyčeni průmyslových objektů o výšce 185 m v bezprostředním pohledovém horizontu této přírodní památky drasticky znehodnocuje její estetický a krajinotvorný význam. Vzhledem k extrémnímu výškovému parametru staveb dochází k narušení krajinného rázu v celém dotčeném území, přičemž vzdálenost jednotek kilometrů je pro eliminaci tohoto negativního vizuálního ovlivnění zcela nedostatečná.	

Poř. č.	Připomínkové místo	Číslo jednací	Článek	AO	Připomínka	Vyhodnocení
					Dokumentace SEA tato rizika a funkční ekosystémové vazby v krajině zcela opomíjí a nepředkládá relevantní odborné podklady, které by tato rizika mohly spolehlivě vyvrátit. Vzhledem k absenci relevantních odborných podkladů k výše uvedeným bodům nelze v této fázi učinit kvalifikovaný závěr o přijatelnosti lokality AOV38. **V.3 Rozpor vymezeni s ochranou dálkového migračního koridoru:** Návrh textové části Opatření obecné povahy (OOP) stanovuje jako závaznou podmínku, že záměry OZE budou umíst'ovány mimo plochy a koridory územního systému ekologické stability a mimo regionální a nadregionální biokoridory. Navržené plošné vymezeni akcelerační oblasti AOV38 Rohozec je však s touto vlastní podmínkou v přímém věcném rozporu, neboť do své plochy zahrnuje a přímo protíná zákonem chráněný dálkový migrační koridor. Předpoklad, že funkčnost koridoru lze zachovat pouhou lokalizaci paty stožárů mimo jeho osu, je z odborného hlediska neudržitelný. Vzhledem k celkovým parametrům VTE (výška 185 m) a jejich kumulativnímu akustickému a vizuálnímu vlivu může dojit k faktickému zablokování migrační prostupnosti a znehodnoceni celého segmentu DMK. Vymezení akcelerační oblasti v takto definovaném střetu s dálkovým migračním koridorem zakládá vnitřní rozpor v návrhu OOP, pročež nelze bez doplňujících odborných studií učinit kvalifikovaný závěr o přijatelnosti lokality. **V.4 Ohroženi funkčnosti Obory Střela:** Navržená oblast AOV38 se nachází v bezprostřední blízkosti (cca 600 m) trvale oploceného areálu Obory Střela, sloužícího k intenzivnímu chovu mufloni a daňčí zvěře. Vzhledem k tomu, že zvěř v uzavřené oboře nemá možnost přirozeného úniku před hlukem, infrazvukem a stroboskopickým efektem rotorů, představuje provoz VTE o výšce 185 m extrémní biologickou zátěž a riziko chronického stresu chovaných populací. Umístění takto rozměrných staveb vedle chovného areálu přímo znehodnocuje dlouhodobý hospodářský záměr a investice do správy tohoto území. Absence vyhodnocení vlivů na toto specifické hospodařeni v krajině a pohodu zvířat (welfare) znemožňuje objektivní posouzení přijatelnosti záměru. **V.5 Ohrožení ptactva a jeho migračních tras:** Vymezené území AOV38 a přilehlá PP Svídovec tvoří funkční celek, který je domovem řady chráněných druhů ptactva, pro které větrné elektrárny představuji přímé ohrožení kolizemi s rotory i nepřímé riziko v podobě ztráty biotopu. V tomto území je potvrzen výskyt a hnízděni druhů s velkým akčním rádiem, jako je včelojed lesní, luňák červený nebo čáp černý, pro které představují rotory o výšce 185 m v otevřené krajině fatální riziko při lovu. Okolní smíšené a listnaté lesy jsou zároveň klíčovým hnízdním biotopem silně ohroženého krutihlava obecného (Jynx torquilla) a lejska bělokrkého (Ficedula albicollis). Pro tyto lesní druhy představuje provoz VTE v bezprostřední blízkosti porostů trvalý rušivý faktor v podobě hluku a vizuálního smogu, který může vést k opuštění hnízdišť. Celá oblast navíc slouží jako lokální tahová cesta ptactva a vznik “stěny" z větrných elektráren nutí ptáky tyto trasy měnit, což zvyšuje jejich energetický výdej a stres. V předložené dokumentaci SEA zcela chybí relevantní terénní ornitologický průzkum, který by vyhodnotil sezónní výskyt a hustotu přeletů těchto druhů přes vymezené území. Bez těchto odborných podkladů nelze učinit kvalifikovaný závěr o přijatelnosti záměru. **V.6 Ohrožení povrchových vod a hydrologického režimu území:** Vymezené území AOV38 představuje významnou plochu pro zadržování vody v krajině, která může přímo ovlivňovat hydrologickou stabilitu povodí řek Lubě a Lomničky. výstavba větrných elektráren a doprovodné technické infrastruktury (příjezdové komunikace pro těžkou techniku, rozsáhlé manipulační a montážní plochy) může vést k plošnému záboru a silnému zhutnění půdy. Tento zásah může snižovat	

Poř. č.	Připomínkové místo	Číslo jednací	Článek	AO	Připomínka	Vyhodnocení
					přirozenou schopnost území vsakovat srážkovou vodu a zvyšovat koeficient povrchového odtoku. Zrychlený odtok z takto rozsáhlých zpevněných ploch představuje riziko pro koryta obou zmíněných toků, kde může docházet k nárazovému přetíženi jejich kapacity, zvýšené erozi a následnému zhoršení kvality vody v níže položených obcích. Zásadní riziko představuje již samotná fáze výstavby, kdy při rozsáhlých zemních pracích a zakládání patek v citlivém vápencovém podloží může dojit k narušení či znečištění kolektorů podzemních vod. Přítomnost těžké stavební mechanizace a manipulace s provozními hmotami a betonovými směsmi v blízkosti PP Svídovec představuje riziko úniku látek, které se v tomto typu propustného podloží mohou šířit velmi rychle. Dokumentace nedostatečně vyhodnocuje rizika spojená s přítomností technologických náplní (oleje, chladicí kapaliny) a zcela opomíjí krizové scénáře pro případ technické havárie či požáru, které by v této lokalitě mohly vést k ohrožení zdrojů podzemních vod. Vzhledem k absenci odborného hydrologického posouzení vlivu výstavby i provozu na odtokové poměry a čistotu vod v dotčeném území nelze učinit kvalifikovaný závěr o přijatelnosti záměru. **V.7 Rozpor s prioritami umisťování OZE (Směrnice RED III a zákon č. 183/2006 Sb. I 283/2021 Sb.)** Navržené vymezení oblasti AOV38 je v přímém rozporu s evropskou směrnicí RED III (2023/2413) a její probíhající transpozici do českého právního řádu (zejména v souvislosti se zákonem č. 458/2000 Sb., energetický zákon, a stavebním zákonem). Tato legislativa jasně definuje, že pro rozvoj obnovitelných zdrojů mají být prioritně využívány tzv. „akcelerační zóny“, které jsou umisťovány na ekologicky zasažené plochy (brownfieldy, plochy u dálnic, průmyslové areály, degradované plochy). Lokalita AOV38 však sestává z dosud neporušených travnatých ploch, zemědělské půdy a především rozsáhlých lesních porostů. Umístění větrných elektráren do těchto biologicky cenných lokalit je v zásadním rozporu s principem prioritního využívání antropogenně ovlivněných ploch. V dokumentaci není uvedena informace o konkrétním rozsahu (v hektarech) nezbytného trvalého i dočasného odlesnění. Instalace moderních větrných elektráren vyžaduje vybudování extrémně širokých a zpevněných příjezdových koridorů pro nadrozměrnou techniku, stejně jako rozsáhlých manipulačních ploch. Plošné kácení lesů v této lokalitě může mít devastující dopady na stabilitu krajiny, které dokumentace dostatečně nereflektuje. Konkrétně může dojít k: • **Destrukci lesního mikroklimatu:** Vznik technických koridorů v souvislých lesních celcích narušuje přirozené migrační trasy a životní prostor lesní zvěře. • **Fragmentaci biotopů:** Vznik technických koridorů v souvislých lesních celcích narušuje přirozené migrační trasy a životní prostor lesní zvěře. • **Trvalé ztrátě biodiverzity:** Odstranění vzrostlých porostů představuje ztrátu, kterou nelze plnohodnotně kompenzovat náhradní výsadbou v jiné lokalitě z důvodu odlišných stanovištních podmínek Vzhledem k tomu, že dokumentace nekvantifikuje rozsah kácení ani nevyhodnocuje jeho sekundární vlivy na stabilitu lesních ekosystémů, nelze považovat záměr za dostatečně posouzený a přípustný. **<u>VI. Narušení krajiny a životního prostředí</u>** Navržené řešení povede k: • zásadní změně krajinného rázu • narušení horizontů a dálkových pohledů • vzniku bariér v krajině • narušení ekologické konektivity • znehodnocení zemědělské půdy • zničení migračních tras živočichů Výška staveb 180 m vysokých staveb znamená nadregionální dopad.	

Poř. č.	Připomínkové místo	Číslo jednací	Článek	AO	Připomínka	Vyhodnocení
					<u>VII. Dopady na obyvatele</u> Návrh nedostatečně řeší negativní vliv na: • hluk a nízkofrekvenční hluk • stroboskopický efekt • světelné zatížení • kvalitu bydlení • hodnotu nemovitostí Tyto **vlivy nejsou řádně vyhodnoceny**. **<u>VIII. Kumulativní a systémové dopady</u>** Není řešeno: • souběžné působení více projektů • celkové zatížení území • únosnost krajiny Hrozí **nevratná degradace území**. **<u>IX. Absence variantního řešení</u>** Není doloženo, že byly posuzovány jiné lokality a méně konfliktní varianty, jedná se o porušení základního principu plánování. Nebyla rovněž posouzena tzv. nulová varianta (varianta 0), tedy stav území před realizací záměru, což znemožňuje objektivní hodnocení dopadů. **<u>X. Vyloučení EIA a nedostatečné posouzení vlivů</u>** Navržené vymezení akceleračních oblastí má zásadní dopad i z hlediska následného povolování záměrů, neboť v těchto oblastech dochází k omezeni, resp. vyloučení standardního posuzováni vlivů na životní prostředí (EIA). O to vyšší nároky musí být kladeny na kvalitu, úplnost a konkrétnost podkladů a vyhodnocení vlivů na životní prostředí již na úrovni tohoto návrhu, neboť" územní opatřeni dle ZOZE nemůže plnohodnotně nahradit individuální posouzení konkrétních záměrů. Předložený návrh však tyto požadavky nenaplňuje, zejména postrádá dostatečné vyhodnocení konkrétních lokálních dopadů, kumulativních vlivů více záměrů v území a jejich dopadů na krajinný ráz, obytné prostředí a veřejné zdraví. **<u>XI. Hlavní požadavek</u>** Požaduji: 1) **Vyřazení výše uvedené akcelerační oblasti z návrhu** nebo 2) Zároveň (pro případ, že nebude tomuto požadavku vyhověno) **požaduji, aby návrh změny č. 2 ÚRP ČR nebyl v této části schválen a byl vrácen k zásadnímu přepracování**, a to zejména po doplnění: • **Odborného hydrogeologického a hydrologického posouzení**, které vyhodnotí vliv základových konstrukcí a zemních prací na vápencové podloží, režim podzemních vod a odtokové poměry v povodí toků Lubě a Lomnička. • **Kvantifikace rozsahu odlesněni (v ha) a posouzení vlivu kácení na mikroklima a stabilitu ekosystému;** zároveň požaduji zdůvodnění přípustnosti zásahu do lesních celků, který je v přímém rozporu s prioritami umist'ování OZE dle směrnice RED III (upřednostňování antropogenně ovlivněných ploch před volnou krajinou a lesy).	

Poř. č.	Připomínkové místo	Číslo jednací	Článek	AO	Připomínka	Vyhodnocení
					• **Závazného stanoviska Úřadu pro civilní letectví a ŘLP**, které prověří přímou kolizi s letištěm Brt'ov-Jeneč a bezpečnostními zónami letového provozu. • **Biologického posouzení vlivu na Oboru Střela**, zejména s ohledem na welfare chované zvěře, akustický tlak a stroboskopický efekt v uzavřeném areálu. • **Terénního biologického a ornitologického průzkumu** (minimálně ve dvou vegetačních obdobích), se zaměřením na předměty ochrany PP Svídovec a hnízdiště kriticky ohrožených druhů. • **Specifického hodnocení vlivu na populace netopýrů**, zejména s ohledem na riziko mortality v důsledku barotraumatu a narušení potravních biotopů. • **Posouzení kumulativních vlivů v širším území**, které vyhodnotí souběžné působení více projektů a celkovou únosnost krajiny z hlediska ekologické stability. • **Expertízy o zachování funkčnosti dálkového migračního koridoru velké zvěře**, která prokáže, že nedojde k bariérovému efektu a vytlačení zvěře z území v důsledku provozního hluku a vizuálního smogu VTE. • **Posouzení vlivu na krajinný ráz prostřednictvím fotovizualizací** z klíčových dominant (Květnice, Klucanina, rozhledna Babylon) a hodnocení zásahu do dálkových pohledů. • **Právní a ekonomické analýzy dopadů na hodnotu nemovitostí a výkon vlastnických práv dotčených osob**, včetně jasného určeni odpovědnosti za vzniklou škodu při znehodnocení majetku. • **Doložení analýzy alternativ**, která prokáže reálné vyhledáváni a upřednostnění ploch v Národní databázi brownfieldů před dosud neporušeným přírodním prostředím. Do doby doplnění těchto podkladů nelze území považovat za způsobilé pro vymezení akcelerační oblasti. Podané připomínky jsou blanketní, podatel si vymezuje právo připomínky doplnit ve lhůtě 15 dnů ode dne veřejného projednání. **<u>XII. Závěr</u>** Návrh v předložené podobě není dostatečně odůvodněný, není podložen odbornými daty, je v rozporu s právními předpisy ČR i EU a může mít závažné dopady na krajinu, životní prostředí i obyvatele, proto požaduji především vyřazení Územního opatření k AOV38 z návrhu Změny č. 2 Územního rozvojového plánu ČR. Pro případ, že tomuto požadavku nebude vyhověno, požaduji zásadní přepracování Návrhu Změny č. 2 ÚRP ČR tak, aby byl v souladu s právními předpisy a byly řádně vyhodnoceny jeho dopady. Žádám, aby tato připomínka byla řádně vypořádána v souladu se zákonem a aby bylo uvedeno konkrétní odůvodnění přijatého řešení.	
1490.	Vondráček Michal	MMR-35361-2026-81	99czzs	AOV98	Věc: **PŘIPOMÍNKAK NÁVRHU ZMĚNY Č. 2 ÚZEMNÍHO ROZVOJOVÉHO PLÁNU ČR (§ 97 zák. č. 283/2021 Sb., stavební zákon)** **PŘIPOMÍNKY K VYHODNOCENÍ VLIVŮ NÁVRHU ZMĚNY Č. 2 ÚZEMNÍHO ROZVOJOVÉHO PLÁNU NA UDRŽITELNÝ ROZVOJ ÚZEMÍ** **PŘIPOMÍNKY K NÁVRHŮM JEDNOTLIVÝCH ÚZEMNÍCH OPATŘENÍ K AKCELERAČNÍM OBLASTEM VYMEZENÝM V NÁVRHU ZMĚNY Č. 2 ÚZEMNÍHO ROZVOJOVÉHO PLÁNU** **<u>I. Úvod</u>** V souladu s možností uplatnit připomínky k návrhu Změny č. 2 Územního rozvojového plánu ČR (ÚRP ČR), podávám připomínku k vymezení akcelerační oblasti pro rozvoj výroby energie z větrné energie a rozvoj výroby energie z energie slunečního záření. **Vymezení území dotčeného připomínkami: obec Dřínov, katastrální území 633 101, kraj Zlínský**	**Akceptováno.** Akcelerační oblast AOV98 – Tetětice byla vypuštěna.

Poř. č.	Připomínkové místo	Číslo jednací	Článek	AO	Připomínka	Vyhodnocení
					Územní opatření k **AOV98** a současně na širší území, které může být navrženým řešením přímo či nepřímo ovlivněno. **Připomínku podávám:** • jako osoba žijící v dotčeném území • jako vlastník nemovitosti v dotčeném území • jako osoba, která může být dotčena dopady návrhu (např. z hlediska krajiny, životního prostředí či kvality života) Jedná se o území s významnými krajinnými, přírodními a obytnými hodnotami, které nejsou návrhem dostatečně respektovány. Dopad návrhu na mou osobu spočívá v tom, že: viz uvedené důvody výše S návrhem týkajícím se Územního opatření k **AOV98 nesouhlasím** a požaduji jeho **vyřazení nebo zásadní přepracování**, neboť vykazuje závažné nedostatky z hlediska zákonnosti, ochrany životního prostředí i dopadů na obyvatele v dané oblasti. **II. Zákonnost a nesoulad s právními předpisy ČR** **1) Rozpor se zákonem č. 500/2004 Sb., správní řád** • § 3 – nebyl zjištěn stav bez důvodných pochybností • § 68 – nedostatečné odůvodnění Návrh **je nepřezkoumatelný**, protože neobsahuje konkrétní podklady pro dané území. **2) Rozpor se zákonem č. 100/2001 Sb. (EIA/SEA),** chybí posouzení: • kumulativních vlivů • variantního řešení • konkrétních dopadů na území Dokumentace SEA **je neúplná a věcně nedostatečná**. **3) Rozpor se zákonem č. 114/1992 Sb. (ochrana přírody a krajiny)** • ohrožení krajinného rázu (§ 12) • narušení ekologické stability • zásah do biotopů a migračních tras **4) Rozpor se stavebním zákonem** • § 18 a § 19 – ochrana hodnot území • požadavek na udržitelný rozvoj Návrh představuje industrializaci volné krajiny **bez dostatečného odůvodnění**. **III. Nesoulad s právem Evropské unie** **1) Směrnice o ptácích (2009/147/ES) a o stanovištích (92/43/EHS)** • nelze vyloučit negativní vliv na chráněné druhy • chybí dostatečné biologické podklady **Rozpor** s požadavkem vyloučení významného vlivu.	

Poř. č.	Připomínkové místo	Číslo jednací	Článek	AO	Připomínka	Vyhodnocení
					2) Směrnice EIA (2011/92/EU) • nedostatečné zapojení veřejnosti • nedostatečné vyhodnocení vlivů **3) Směrnice RED III (2023/2413)** nebyla doložena priorita využití: • zastavěných ploch • brownfieldů • technicky narušených území Vymezení ve volné krajině je **v rozporu s principem minimalizace dopadů**. **4) Princip předběžné opatrnosti (čl. 191 SFEU)** Politika Unie v oblasti životního prostředí přispívá k sledování následujících cílů: • zachování, ochrana a zlepšování kvality životního prostředí, • ochrana lidského zdraví, • uvážlivé a racionální využívání přírodních zdrojů, **5) Evropská úmluva o krajině (European Landscape Convention), ETS No. 176** • nedostatečná ochrana krajiny jako základní složky životního prostředí • ignorování charakteru území • nedostatečné zapojení veřejnosti do rozhodování o zásazích do krajiny **6) Aarhuská úmluva (Convention on Access to Information, Public Participation in Decision making and Access to Justice in Environmental Matters), 1998** • omezení práva veřejnosti na informace • omezení účasti veřejnosti na rozhodovacích procesech (pouze formální zapojení) • omezení práva veřejnosti na přístup k právní ochraně v záležitostech životního prostředí **<u>IV. Nedostatky SEA a podkladů</u>** • absence terénních biologických průzkumů • práce pouze s mapovými podklady (nedostatečné) • chybí reálná data o výskytu druhů • variantní řešení • posouzení vlivu na zdraví Bez těchto podkladů **nelze učinit kvalifikovaný závěr**. **<u>V. Narušení krajiny a životního prostředí</u>** Navržené řešení povede k: • zásadní změně krajinného rázu • narušení horizontů a dálkových pohledů • vzniku bariér v krajině • narušení ekologické konektivity • znehodnocení zemědělské půdy • zničení migračních tras živočichů Výška staveb (180 m a vyšší) **znamená nadregionální dopad**. **<u>VI. Dopady na obyvatele</u>**	

Poř. č.	Připomínkové místo	Číslo jednací	Článek	AO	Připomínka	Vyhodnocení
					Návrh nedostatečně řeší negativní vliv na: • hluk a nízkofrekvenční hluk • stroboskopický efekt • světelné zatížení • kvalitu bydlení • hodnotu nemovitostí Tyto **vlivy nejsou řádně vyhodnoceny**. **VII. Kumulativní a systémové dopady** Není řešeno: • souběžné působení více projektů • celkové zatížení území • únosnost krajiny Hrozí **nevratná degradace území**. **VIII. Absence variantního řešení** Není doloženo, že byly posuzovány jiné lokality a méně konfliktní varianty, jedná se o porušení základního principu plánování. Nebyla rovněž posouzena tzv. nulová varianta (varianta 0), tedy stav území před realizací záměru, což znemožňuje objektivní hodnocení dopadů. **IX. Vyloučení EIA a nedostatečné posouzení vlivů** Navržené vymezení akceleračních oblastí má zásadní dopad i z hlediska následného povolování záměrů, neboť" v těchto oblastech dochází k omezeni, resp. vyloučení standardního posuzováni vlivů na životní prostředí (EIA). O to vyšší nároky musí být kladeny na kvalitu, úplnost a konkrétnost podkladů a vyhodnocení vlivů na životní prostředí již na úrovni tohoto návrhu, neboť" územní opatřeni dle ZOZE nemůže plnohodnotně nahradit individuální posouzení konkrétních záměrů. Předložený návrh však tyto požadavky nenaplňuje, zejména postrádá dostatečné vyhodnocení konkrétních lokálních dooadů, kumulativních vlivů více záměrů v území a ejich dopadů na krajinný ráz, obytné prostředí a veřejné zdraví. **X. Hlavní požadavek** Navrhuji: 1) **Vyřazení výše uvedené akcelerační oblasti z návrhu** nebo 2) Zároveň (pro případ, že nebude tomuto požadavku vyhověno) **požaduji, aby návrh změny č. 2 ÚRP ČR nebyl v této části schválen a byl vrácen k zásadnímu přepracování**, a to zejména po doplnění: • posouzení vlivu na lokality Natura 2000 dle čl. 6 odst. 3 směrnice 92/43/EHS • dostatečný biologický průzkumu odpovídající metodikám MŽP v různých ročních obdobích • hodnocení vlivu na populace netopýrů • posouzení kumulativních vlivů v širším území • hodnocení dopadů na krajinný ráz • hodnocení dopadů na využití nemovitostí vlastníků v dosahu navrhovaných 500 m od obytné zástavby a přímý dopad vymezení AO na výkon vlastnických práv těchto vlastníků,včetně uvedení metodiky, na základě které se určuje vzdálenost odzastavěného území	

Poř. č.	Připomínkové místo	Číslo jednací	Článek	AO	Připomínka	Vyhodnocení
					• zdůvodnění nevyužití brownfieldů a narušených území uvedených v Národní databázi brownfieldů Do doby doplnění těchto podkladů nelze území považovat za způsobilé pro vymezení akcelerační oblasti. Podané připomínky jsou blanketní, podatel si vymezuje právo připomínky doplnit ve lhůtě 15 dnů ode dne veřejného projednání. **XI. Závěr** Návrh v předložené podobě není dostatečně odůvodněný, není podložen odbornými daty, je v rozporu s právními předpisy ČR i EU a může mít závažné dopady na krajinu, životní prostředí i obyvatele, proto požaduji především vyřazení Územního opatření k AOV98 z návrhu Změny č. 2 Územního rozvojového plánu ČR. Pro případ, že tomuto požadavku nebude vyhověno, požaduji zásadní přepracování Návrhu Změny č. 2 ÚRP ČR tak, aby byl v souladu s právními předpisy a byly řádně vyhodnoceny jeho dopady. Žádám, aby tato připomínka byla řádně vypořádána v souladu se zákonem a aby bylo uvedeno konkrétní odůvodnění přijatého řešení.	
1491.	Venclovská Hana	MMR-35362-2026-81	99cu	AOV38	Věc: **PŘIPOMÍNKA K NÁVRHU ZMĚNY Č. 2 ÚZEMNÍHO ROZVOJOVÉHO PLÁNU ČR (§ 97 zák. č. 283/2021 Sb., stavební zákon)** **PŘIPOMÍNKY K VYHODNOCENÍ VLIVŮ NÁVRHU ZMĚNY Č. 2 ÚZEMNÍHO ROZVOJOVÉHO PLÁNU NA UDRŽITELNÝ ROZVOJ ÚZEMÍ** **PŘIPOMÍNKY K NÁVRHŮM JEDNOTLIVÝCH ÚZEMNÍCH OPATŘENÍ K AKCELERAČNÍM OBLASTEM VYMEZENÝM V NÁVRHU ZMĚNY Č. 2 ÚZEMNÍHO ROZVOJOVÉHO PLÁNU** **I. Úvod** V souladu s možností uplatnit připomínky k návrhu Změny č. 2 Územního rozvojového plánu ČR (ÚRP ČR), podávám připomínku k vymezení akcelerační oblasti pro rozvoj výroby energie z větrné energie a rozvoj výroby energie z energie slunečního záření. Územní opatření k **AOV38** **Vymezení území dotčeného připomínkami v Jihomoravském kraji:** • k.ú. 613011 Jeneč v obci Brt'ov-Jeneč (správní obvod obce s rozšířenou působností, dále jen „ORP", Blansko) • k.ú. 616010 Bukovice u Rohozce v obci Bukovice • k.ú. 739511 Rašov v obci Rašov • k.ú. 740454 Rohozec u Tišnova v obci Rohozec • k.ú. 762377 Šerkovice v obci Šerkovice • k.ú. 774634 Unín v obci Unín • k.ú. 792918 Zhoř u Rohozce v obci Zhoř (správní obvod ORP Tišnov) a současně na širší území, které může být navrženým řešením přímo či nepřímo ovlivněno. **Připomínku podávám:** • jako osoba žijící v dotčeném území • jako vlastník nemovitosti v dotčeném území	**Akceptováno.** Akcelerační oblast AOV38 – Rohozec byla vypuštěna.

Poř. č.	Připomínkové místo	Číslo jednací	Článek	AO	Připomínka	Vyhodnocení
					• jako osoba, která může být dotčena dopady návrhu (např. z hlediska krajiny, životního prostředí či kvality života) Jedná se o území s významnými krajinnými, přírodními a obytnými hodnotami, které nejsou návrhem dostatečně respektovány. Dopad návrhu na mou osobu spočívá v tom, že: ovlivňuje podmínky, ve kterých žiji. S návrhem týkajícím se Územního opatření k AOV38 **nesouhlasím** a požaduji jeho **vyřazení nebo zásadní přepracování**, neboť vykazuje závažné nedostatky z hlediska zákonnosti, ochrany životního prostředí i dopadů na obyvatele v dané oblasti. **II. Zákonnost a nesoulad s právními předpisy ČR** **1) Rozpor se zákonem č. 500/2004 Sb., správní řád** • § 3 – nebyl zjištěn stav bez důvodných pochybností • § 68 – nedostatečné odůvodnění Návrh **je nepřezkoumatelný**, protože neobsahuje konkrétní podklady pro dané území. **2) Rozpor se zákonem č. 100/2001 Sb. (EIA/SEA),** chybí posouzení: • kumulativních vlivů • variantního řešení • konkrétních dopadů na území Dokumentace SEA **je neúplná a věcně nedostatečná**. **3) Rozpor se zákonem č. 114/1992 Sb. (ochrana přírody a krajiny)** • ohrožení krajinného rázu (§ 12) • narušení ekologické stability • zásah do biotopů a migračních tras **4) Rozpor se stavebním zákonem** • § 18 a § 19 – ochrana hodnot území • požadavek na udržitelný rozvoj Návrh představuje industrializaci volné krajiny **bez dostatečného odůvodnění**. **III. Nesoulad s právem Evropské unie** **1) Směrnice o ptácích (2009/147/ES) a o stanovištích (92/43/EHS)** • nelze vyloučit negativní vliv na chráněné druhy • chybí dostatečné biologické podklady **Rozpor** s požadavkem vyloučení významného vlivu. **2) Směrnice EIA (2011/92/EU)** • nedostatečné zapojení veřejnosti • nedostatečné vyhodnocení vlivů **3) Směrnice RED III (2023/2413)** nebyla doložena priorita využití: • zastavěných ploch • brownfieldů • technicky narušených území Vymezení ve volné krajině je **v rozporu s principem minimalizace dopadů**.	

Poř. č.	Připomínkové místo	Číslo jednací	Článek	AO	Připomínka	Vyhodnocení
					4) Princip předběžné opatrnosti (čl. 191 SFEU) Politika Unie v oblasti životního prostředí přispívá k sledování následujících cílů: • zachování, ochrana a zlepšování kvality životního prostředí, • ochrana lidského zdraví, • uvážlivé a racionální využívání přírodních zdrojů, **5) Evropská úmluva o krajině (European Landscape Convention), ETS No. 176** • nedostatečná ochrana krajiny jako základní složky životního prostředí • ignorování charakteru území • nedostatečné zapojení veřejnosti do rozhodování o zásazích do krajiny **6) Aarhuská úmluva (Convention on Access to Information, Public Participation in Decision making and Access to Justice in Environmental Matters), 1998** • omezení práva veřejnosti na informace • omezení účasti veřejnosti na rozhodovacích procesech (pouze formální zapojení) • omezení práva veřejnosti na přístup k právní ochraně v záležitostech životního prostředí **<u>IV. Nedostatky SEA a podkladů</u>** • absence terénních biologických průzkumů • práce pouze s mapovými podklady (nedostatečné) • chybí reálná data o výskytu druhů • variantní řešení • posouzení vlivu na zdraví Bez těchto podkladů **nelze učinit kvalifikovaný závěr**. **<u>V. Odborné nedostatky vymezení AOV38</u>** **V.1 Kolize s bezpečností leteckého provozu a plochou pro SLZ** Navržená oblast AOV38 vykazuje přímý geografický a výškový střet s aktivně využívanou plochou pro sportovní létající zařízení (SLZ) Brt'ov-Jeneč. AO zasahuje do koridoru provádění jižního letištního okruhu. Umístěni výškových staveb v tomto prostoru představuje nepřijatelné bezpečnostní riziko pro letový provoz a je v přímém rozponu se stávajícím využitím vzdušného prostoru v dané lokalitě • Absence nezbytných odborných stanovisek (k vymezeni AO zcela chybí nebo nebylo veřejnosti předloženo vyjádření klíčových instituci hájících bezpečnost vzdušného prostoru – Úřadu pro civilní letectví, Řízení letového provozu a Provozovatele plochy pro SLZ Brťov – Jeneč). Absence těchto podkladů činí návrh v části AOV38 nepřezkoumatelným a v rozporu se zásadou zjištění stavu věci bez důvodných pochybností. **V.2 Ohrožení Přírodní památky (PP) Svídovec a biodiverzity území** Navržená oblast AOV38 se nachází v přímém vizuálním a ekologickém kontaktu s Přírodní památkou (PP) Svídovec. Přestože se akcelerační oblast s chráněným územím plošně nepřekrývá, její realizace představuje nepřípustné riziko pro předměty ochrany PP Svídovec v důsledku kumulativních a synergických vlivů, které zasahují do širšího okolí bez ohledu na formální hranice chráněného území: • **Zásah do hydrogeologie a vodního režimu:** ymezená akcelerační oblast AOV38 a PP Svídovec tvoří z hlediska geomorfologie a hydrologie jeden funkční celek v rámci povodí potoka Lubě (č. h. p. 4-15-02-054). Vzhledem k masivnímu charakteru základových konstrukcí VTE (stovky tun betonu a ocel zasahující do hloubky podloží) existuje důvodné riziko narušení puklinových systémů podzemních vod. Tato změna může vést k destabilizaci vlhkostních poměrů v PP Svídovec, na které je existenčně vázána vzácná flóra (např. Botrychium lunaria).	

Poř. č.	Připomínkové místo	Číslo jednací	Článek	AO	Připomínka	Vyhodnocení
					Dokumentace SEA zcela postrádá odborné posouzeni těchto hydrologických vazeb, což činí návrh v této části nepřezkoumatelným. • **Ohrožení vzácné flóry a změna mikroklimatu:** Existence unikátních vápnomilných společenstev PP Svídovec, zejména kriticky citlivé vratičky měsíční (Botrychium lunaria), medovníku meduňkolistého, vemeníku dvoulistého a lilie zlatohlavé, je přímo závislá na stabilním mikroklimatu lokality. Turbulence a míchání vzdušných mas rotory VTE o výšce 185 m v dosahu chráněného území způsobují zvýšený výpar a změny teploty přízemních vrstev vzduchu. Tyto mikroklimatické anomálie mohou vést k vysušování stanovišť a degradaci vzácných fytocenóz. Předložená dokumentace SEA zcela postrádá expertní posouzení vlivu těchto změn na konkrétní předměty ochrany PP, což činí návrh v této části neodborným a neúplným. • **Vliv na chráněnou faunu (netopýři a hmyz):** Umístěni výškových staveb o celkové výšce 185 m do území, které je s PP Svídovec úzce ekologicky propojeno, představuje potenciální riziko zvýšené mortality chráněných druhů letounů (netopýrů) v důsledku barotrauma. Vzhledem k tomu, že PP Svídovec plní funkci klíčového úkrytu (refugia) a okolní plochy v AOV38 slouží jako nezbytný potravní biotop, lze důvodně předpokládat negativní ovlivnění životního cyklu dotčených populací a vznik bariérového efektu pro ptactvo a hmyz. Dokumentace SEA tato rizika a funkční ekosystémové vazby v krajině zcela opomíjí a nepředkládá relevantní odborné podklady, které by tato rizika mohly spolehlivě vyvrátit. • **Narušení krajinného rázu a integrity území:** Návrh nerespektuje vizuální integritu dominanty PP Svídovec. Vztyčeni průmyslových objektů o výšce 185 m v bezprostředním pohledovém horizontu této přírodní památky drasticky znehodnocuje její estetický a krajinotvorný význam. Vzhledem k extrémnímu výškovému parametru staveb dochází k narušení krajinného rázu v celém dotčeném území, přičemž vzdálenost jednotek kilometrů je pro eliminaci tohoto negativního vizuálního ovlivnění zcela nedostatečná. Dokumentace SEA tato rizika a funkční ekosystémové vazby v krajině zcela opomíjí a nepředkládá relevantní odborné podklady, které by tato rizika mohly spolehlivě vyvrátit. Vzhledem k absenci relevantních odborných podkladů k výše uvedeným bodům nelze v této fázi učinit kvalifikovaný závěr o přijatelnosti lokality AOV38. **V.3 Rozpor vymezeni s ochranou dálkového migračního koridoru:** Návrh textové části Opatření obecné povahy (OOP) stanovuje jako závaznou podmínku, že záměry OZE budou umíst'ovány mimo plochy a koridory územního systému ekologické stability a mimo regionální a nadregionální biokoridory. Navržené plošné vymezeni akcelerační oblasti AOV38 Rohozec je však s touto vlastní podmínkou v přímém věcném rozporu, neboť do své plochy zahrnuje a přímo protíná zákonem chráněný dálkový migrační koridor. Předpoklad, že funkčnost koridoru lze zachovat pouhou lokalizaci paty stožárů mimo jeho osu, je z odborného hlediska neudržitelný. Vzhledem k celkovým parametrům VTE (výška 185 m) a jejich kumulativnímu akustickému a vizuálnímu vlivu může dojit k faktickému zablokování migrační prostupnosti a znehodnoceni celého segmentu DMK. Vymezení akcelerační oblasti v takto definovaném střetu s dálkovým migračním koridorem zakládá vnitřní rozpor v návrhu OOP, pročež nelze bez doplňujících odborných studií učinit kvalifikovaný závěr o přijatelnosti lokality. **V.4 Ohroženi funkčnosti Obory Střela:** Navržená oblast AOV38 se nachází v bezprostřední blízkosti (cca 600 m) trvale oploceného areálu Obory Střela, sloužícího k intenzivnímu chovu mufloni a daňčí	

Poř. č.	Připomínkové místo	Číslo jednací	Článek	AO	Připomínka	Vyhodnocení
					zvěře. Vzhledem k tomu, že zvěř v uzavřené oboře nemá možnost přirozeného úniku před hlukem, infrazvukem a stroboskopickým efektem rotorů, představuje provoz VTE o výšce 185 m extrémní biologickou zátěž a riziko chronického stresu chovaných populací. Umístění takto rozměrných staveb vedle chovného areálu přímo znehodnocuje dlouhodobý hospodářský záměr a investice do správy tohoto území. Absence vyhodnocení vlivů na toto specifické hospodařeni v krajině a pohodu zvířat (welfare) znemožňuje objektivní posouzení přijatelnosti záměru. **V.5 Ohrožení ptactva a jeho migračních tras:** Vymezené území AOV38 a přilehlá PP Svídovec tvoří funkční celek, který je domovem řady chráněných druhů ptactva, pro které větrné elektrárny představuji přímé ohrožení kolizemi s rotory i nepřímé riziko v podobě ztráty biotopu. V tomto území je potvrzen výskyt a hnízděni druhů s velkým akčním rádiem, jako je včelojed lesní, luňák červený nebo čáp černý, pro které představují rotory o výšce 185 m v otevřené krajině fatální riziko při lovu. Okolní smíšené a listnaté lesy jsou zároveň klíčovým hnízdním biotopem silně ohroženého krutihlava obecného (Jynx torquilla) a lejska bělokrkého (Ficedula albicollis). Pro tyto lesní druhy představuje provoz VTE v bezprostřední blízkosti porostů trvalý rušivý faktor v podobě hluku a vizuálního smogu, který může vést k opuštění hnízdišť. Celá oblast navíc slouží jako lokální tahová cesta ptactva a vznik “stěny" z větrných elektráren nutí ptáky tyto trasy měnit, což zvyšuje jejich energetický výdej a stres. V předložené dokumentaci SEA zcela chybí relevantní terénní ornitologický průzkum, který by vyhodnotil sezónní výskyt a hustotu přeletů těchto druhů přes vymezené území. Bez těchto odborných podkladů nelze učinit kvalifikovaný závěr o přijatelnosti záměru. **V.6 Ohrožení povrchových vod a hydrologického režimu území:** Vymezené území AOV38 představuje významnou plochu pro zadržování vody v krajině, která může přímo ovlivňovat hydrologickou stabilitu povodí řek Lubě a Lomničky. výstavba větrných elektráren a doprovodné technické infrastruktury (příjezdové komunikace pro těžkou techniku, rozsáhlé manipulační a montážní plochy) může vést k plošnému záboru a silnému zhutnění půdy. Tento zásah může snižovat přirozenou schopnost území vsakovat srážkovou vodu a zvyšovat koeficient povrchového odtoku. Zrychlený odtok z takto rozsáhlých zpevněných ploch představuje riziko pro koryta obou zmíněných toků, kde může docházet k nárazovému přetíženi jejich kapacity, zvýšené erozi a následnému zhoršení kvality vody v níže položených obcích. Zásadní riziko představuje již samotná fáze výstavby, kdy při rozsáhlých zemních pracích a zakládání patek v citlivém vápencovém podloží může dojit k narušení či znečištění kolektorů podzemních vod. Přítomnost těžké stavební mechanizace a manipulace s provozními hmotami a betonovými směsmi v blízkosti PP Svídovec představuje riziko úniku látek, které se v tomto typu propustného podloží mohou šířit velmi rychle. Dokumentace nedostatečně vyhodnocuje rizika spojená s přítomností technologických náplní (oleje, chladicí kapaliny) a zcela opomíjí krizové scénáře pro případ technické havárie či požáru, které by v této lokalitě mohly vést k ohrožení zdrojů podzemních vod. Vzhledem k absenci odborného hydrologického posouzení vlivu výstavby i provozu na odtokové poměry a čistotu vod v dotčeném území nelze učinit kvalifikovaný závěr o přijatelnosti záměru. **V.7 Rozpor s prioritami umisťování OZE (Směrnice RED III a zákon č. 183/2006 Sb. I 283/2021 Sb.)** Navržené vymezení oblasti AOV38 je v přímém rozporu s evropskou směrnicí RED III (2023/2413) a její probíhající transpozici do českého právního řádu (zejména v souvislosti se zákonem č. 458/2000 Sb., energetický zákon, a stavebním zákonem). Tato legislativa jasně definuje, že pro rozvoj obnovitelných zdrojů mají být prioritně využívány tzv. „akcelerační zóny“, které jsou umisťovány na ekologicky zasažené plochy (brownfieldy, plochy u dálnic, průmyslové areály, degradované plochy).	

Poř. č.	Připomínkové místo	Číslo jednací	Článek	AO	Připomínka	Vyhodnocení
					Lokalita AOV38 však sestává z dosud neporušených travnatých ploch, zemědělské půdy a především rozsáhlých lesních porostů. Umístění větrných elektráren do těchto biologicky cenných lokalit je v zásadním rozporu s principem prioritního využívání antropogenně ovlivněných ploch. V dokumentaci není uvedena informace o konkrétním rozsahu (v hektarech) nezbytného trvalého i dočasného odlesnění. Instalace moderních větrných elektráren vyžaduje vybudování extrémně širokých a zpevněných příjezdových koridorů pro nadrozměrnou techniku, stejně jako rozsáhlých manipulačních ploch. Plošné kácení lesů v této lokalitě může mít devastující dopady na stabilitu krajiny, které dokumentace dostatečně nereflektuje. Konkrétně může dojít k: • **Destrukci lesního mikroklimatu:** Vznik technických koridorů v souvislých lesních celcích narušuje přirozené migrační trasy a životní prostor lesní zvěře. • **Fragmentaci biotopů:** Vznik technických koridorů v souvislých lesních celcích narušuje přirozené migrační trasy a životní prostor lesní zvěře. • **Trvalé ztrátě biodiverzity:** Odstranění vzrostlých porostů představuje ztrátu, kterou nelze plnohodnotně kompenzovat náhradní výsadbou v jiné lokalitě z důvodu odlišných stanovištních podmínek Vzhledem k tomu, že dokumentace nekvantifikuje rozsah kácení ani nevyhodnocuje jeho sekundární vlivy na stabilitu lesních ekosystémů, nelze považovat záměr za dostatečně posouzený a přípustný. **VI. Narušení krajiny a životního prostředí** Navržené řešení povede k: • zásadní změně krajinného rázu • narušení horizontů a dálkových pohledů • vzniku bariér v krajině • narušení ekologické konektivity • znehodnocení zemědělské půdy • zničení migračních tras živočichů Výška staveb 180 m vysokých staveb znamená nadregionální dopad. **VII. Dopady na obyvatele** Návrh nedostatečně řeší negativní vliv na: • hluk a nízkofrekvenční hluk • stroboskopický efekt • světelné zatížení • kvalitu bydlení • hodnotu nemovitostí Tyto **vlivy nejsou řádně vyhodnoceny**. **VIII. Kumulativní a systémové dopady** Není řešeno: • souběžné působení více projektů • celkové zatížení území • únosnost krajiny Hrozí **nevratná degradace území**. **IX. Absence variantního řešení** Není doloženo, že byly posuzovány jiné lokality a méně konfliktní varianty, jedná se o porušení základního principu plánování. Nebyla rovněž posouzena tzv. nulová varianta (varianta 0), tedy stav území před realizací záměru, což znemožňuje objektivní hodnocení dopadů.	

Poř. č.	Připomínkové místo	Číslo jednací	Článek	AO	Připomínka	Vyhodnocení
					X. Vyloučení EIA a nedostatečné posouzení vlivů Navržené vymezení akceleračních oblastí má zásadní dopad i z hlediska následného povolování záměrů, neboť v těchto oblastech dochází k omezeni, resp. vyloučení standardního posuzováni vlivů na životní prostředí (EIA). O to vyšší nároky musí být kladeny na kvalitu, úplnost a konkrétnost podkladů a vyhodnocení vlivů na životní prostředí již na úrovni tohoto návrhu, neboť územní opatřeni dle ZOZE nemůže plnohodnotně nahradit individuální posouzení konkrétních záměrů. Předložený návrh však tyto požadavky nenaplňuje, zejména postrádá dostatečné vyhodnocení konkrétních lokálních dopadů, kumulativních vlivů více záměrů v území a jejich dopadů na krajinný ráz, obytné prostředí a veřejné zdraví. **XI. Hlavní požadavek** Požaduji: 1) **Vyřazení výše uvedené akcelerační oblasti z návrhu** nebo 2) Zároveň (pro případ, že nebude tomuto požadavku vyhověno) **požaduji, aby návrh změny č. 2 ÚRP ČR nebyl v této části schválen a byl vrácen k zásadnímu přepracování**, a to zejména po doplnění: • **Odborného hydrogeologického a hydrologického posouzení**, které vyhodnotí vliv základových konstrukcí a zemních prací na vápencové podloží, režim podzemních vod a odtokové poměry v povodí toků Lubě a Lomnička. • **Kvantifikace rozsahu odlesněni (v ha) a posouzení vlivu kácení na mikroklima a stabilitu ekosystému;** zároveň požaduji zdůvodnění přípustnosti zásahu do lesních celků, který je v přímém rozporu s prioritami umist'ování OZE dle směrnice RED III (upřednostňování antropogenně ovlivněných ploch před volnou krajinou a lesy). • **Závazného stanoviska Úřadu pro civilní letectví a ŘLP**, které prověří přímou kolizi s letištěm Brt'ov-Jeneč a bezpečnostními zónami letového provozu. • **Biologického posouzení vlivu na Oboru Střela**, zejména s ohledem na welfare chované zvěře, akustický tlak a stroboskopický efekt v uzavřeném areálu. • **Terénního biologického a ornitologického průzkumu** (minimálně ve dvou vegetačních obdobích), se zaměřením na předměty ochrany PP Svídovec a hnízdiště kriticky ohrožených druhů. • **Specifického hodnocení vlivu na populace netopýrů**, zejména s ohledem na riziko mortality v důsledku barotraumatu a narušení potravních biotopů. • **Posouzení kumulativních vlivů v širším území**, které vyhodnotí souběžné působení více projektů a celkovou únosnost krajiny z hlediska ekologické stability. • **Expertízy o zachování funkčnosti dálkového migračního koridoru velké zvěře**, která prokáže, že nedojde k bariérovému efektu a vytlačení zvěře z území v důsledku provozního hluku a vizuálního smogu VTE. • **Posouzení vlivu na krajinný ráz prostřednictvím fotovizualizací** z klíčových dominant (Květnice, Klucanina, rozhledna Babylon) a hodnocení zásahu do dálkových pohledů. • **Právní a ekonomické analýzy dopadů na hodnotu nemovitostí a výkon vlastnických práv dotčených osob**, včetně jasného určeni odpovědnosti za vzniklou škodu při znehodnocení majetku. • **Doložení analýzy alternativ**, která prokáže reálné vyhledáváni a upřednostnění ploch v Národní databázi brownfieldů před dosud neporušeným přírodním prostředím. Do doby doplnění těchto podkladů nelze území považovat za způsobilé pro vymezení akcelerační oblasti.	

Poř. č.	Připomínkové místo	Číslo jednací	Článek	AO	Připomínka	Vyhodnocení
					Podané připomínky jsou blanketní, podatel si vymezuje právo připomínky doplnit ve lhůtě 15 dnů ode dne veřejného projednání. **<u>XII. Závěr</u>** Návrh v předložené podobě není dostatečně odůvodněný, není podložen odbornými daty, je v rozporu s právními předpisy ČR i EU a může mít závažné dopady na krajinu, životní prostředí i obyvatele, proto požaduji především vyřazení Územního opatření k AOV38 z návrhu Změny č. 2 Územního rozvojového plánu ČR. Pro případ, že tomuto požadavku nebude vyhověno, požaduji zásadní přepracování Návrhu Změny č. 2 ÚRP ČR tak, aby byl v souladu s právními předpisy a byly řádně vyhodnoceny jeho dopady. Žádám, aby tato připomínka byla řádně vypořádána v souladu se zákonem a aby bylo uvedeno konkrétní odůvodnění přijatého řešení.	
1492.	Samcová Michaela	MMR-35364-2026-81	99cze, 99czp, 99czq	AOV51, AOV62, AOV63	Věc: **PŘIPOMÍNKA K NÁVRHU ZMĚNY Č. 2 ÚZEMNÍHO ROZVOJOVÉHO PLÁNU ČR (§ 97 zák. č. 283/2021 Sb., stavební zákon)** **PŘIPOMÍNKY K VYHODNOCENÍ VLIVŮ NÁVRHU ZMĚNY Č. 2 ÚZEMNÍHO ROZVOJOVÉHO PLÁNU NA UDRŽITELNÝ ROZVOJ ÚZEMÍ** **PŘIPOMÍNKY K NÁVRHŮM JEDNOTLIVÝCH ÚZEMNÍCH OPATŘENÍ K AKCELERAČNÍM OBLASTEM VYMEZENÝM V NÁVRHU ZMĚNY Č. 2 ÚZEMNÍHO ROZVOJOVÉHO PLÁNU** **<u>I. Úvod</u>** V souladu s možností uplatnit připomínky k návrhu Změny č. 2 Územního rozvojového plánu ČR (ÚRP ČR), podávám připomínku k vymezení akcelerační oblasti pro rozvoj výroby energie z větrné energie a rozvoj výroby energie z energie slunečního záření. **Vymezení území dotčeného připomínkami:** obec Řenče, kód 745 103 okres Plzeň jih, Plzeňský kraj. Územní opatření k AOV51 Řenče – území obcí Skašov, Řenče, Letiny, Dolce, Únětice, Žinkovy k AOV62 Střížovice – území obcí Chválenice, Štěnovický Borek, Renče, Střížovice, Nebílovy, Netunice k AOV63 Únětice – území obcí Řenče, Letiny, Střížovice, Chlum, Únětice, Seč a současně na širší území, které může být navrženým řešením přímo či nepřímo ovlivněno. **Připomínku podávám:** • jako osoba, která může být dotčena dopady návrhu (např. z hlediska krajiny, životního prostředí či kvality života) Jedná se o území s významnými krajinnými, přírodními a obytnými hodnotami, které nejsou návrhem dostatečně respektovány. S návrhem týkajícím se Územního opatření k AOV51 Řenče – území obcí Skašov, Řenče, Letiny, Dolce, Únětice, Žinkovy k AOV62 Střížovice – území obcí Chválenice, Štěnovický Borek, Renče, Střížovice, Nebílovy, Netunice k AOV63 Únětice – území obcí Řenče, Letiny, Střížovice, Chlum, Únětice, Seč	**Akceptováno částečně.** Akcelerační oblast AOV63 – Únětice byla vypuštěna. Akcelerační oblast AOV62 – Střížovice byla zmenšena. Vlivy návrhu Změny č. 2 ÚRP, včetně vymezení akceleračních oblastí AOV51 Řenče a AOV62 Střížovice, byly posouzeny v rámci strategického posouzení vlivů na udržitelný rozvoj území (SEA/VVURÚ), jež tvoří přílohu odůvodnění Z2 ÚRP a zahrnuje hodnocení vlivů na soustavu Natura 2000, krajinný ráz, zemědělský půdní fond, chráněné druhy i zdraví obyvatel. Pro každou z uvedených akceleračních oblastí bylo zpracováno biologické posouzení dle § 11 odst. 3, resp. 4 zákona č. 249/2025 Sb. (ZOZE) a závěry, zahrnující ochranu chráněných druhů ptáků a netopýrů a zachování ekologické konektivity krajiny, byly promítnuty do podmínek vymezení oblastí. Obavy podatelky týkající se hluku, stroboskopického efektu, kvality bydlení a znehodnocení nemovitostí v důsledku výšky staveb, jakož i dopadů na zemědělskou půdu s vysokou bonitou, budou posuzovány v navazujících řízeních, kde budou vyhodnoceny individuální vlivy záměrů na zdraví obyvatel a zemědělský půdní fond dle příslušných předpisů. Záměry OZE v akceleračních oblastech jsou osvobozeny od posuzování vlivů na životní prostředí (EIA) dle § 28 ZOZE a budou povolovány v navazujících řízeních dle stavebního zákona a zvláštních předpisů; požadavky Aarhuské úmluvy a Evropské úmluvy o krajině na zapojení veřejnosti byly naplněny zákonným procesem pořizování Z2 ÚRP. Námitky ohledně absence terénních biologických posouzení, posouzení kumulativních vlivů, nulové varianty a nevyužití brownfieldů dle směrnice RED III (2023/2413) nejsou na úrovni tohoto strategického dokumentu důvodné, neboť tyto aspekty byly komplexně posouzeny v rámci SEA/VVURÚ na základě dostupných podkladů včetně územně analytických podkladů (UAP).

Poř. č.	Připomínkové místo	Číslo jednací	Článek	AO	Připomínka	Vyhodnocení
					nesouhlasím a požaduji jeho **vyřazení nebo zásadní přepracování**, neboť vykazuje závažné nedostatky z hlediska zákonnosti, ochrany životního prostředí i dopadů na obyvatele v dané oblasti. **II. Zákonnost a nesoulad s právními předpisy ČR** **1) Rozpor se zákonem č. 500/2004 Sb., správní řád** • § 3 – nebyl zjištěn stav bez důvodných pochybností • § 68 – nedostatečné odůvodnění Návrh **je nepřezkoumatelný**, protože neobsahuje konkrétní podklady pro dané území. **2) Rozpor se zákonem č. 100/2001 Sb. (EIA/SEA),** chybí posouzení: • kumulativních vlivů • variantního řešení • konkrétních dopadů na území Dokumentace SEA **je neúplná a věcně nedostatečná**. **3) Rozpor se zákonem č. 114/1992 Sb. (ochrana přírody a krajiny)** • ohrožení krajinného rázu (§ 12) • narušení ekologické stability • zásah do biotopů a migračních tras **4) Rozpor se stavebním zákonem** • § 18 a § 19 – ochrana hodnot území • požadavek na udržitelný rozvoj Návrh představuje industrializaci volné krajiny **bez dostatečného odůvodnění**. **III. Nesoulad s právem Evropské unie** **1) Směrnice o ptácích (2009/147/ES) a o stanovištích (92/43/EHS)** • nelze vyloučit negativní vliv na chráněné druhy • chybí dostatečné biologické podklady **Rozpor** s požadavkem vyloučení významného vlivu. **2) Směrnice EIA (2011/92/EU)** • nedostatečné zapojení veřejnosti • nedostatečné vyhodnocení vlivů **3) Směrnice RED III (2023/2413)** nebyla doložena priorita využití: • zastavěných ploch • brownfieldů • technicky narušených území Vymezení ve volné krajině je **v rozporu s principem minimalizace dopadů**. **4) Princip předběžné opatrnosti (čl. 191 SFEU)** Politika Unie v oblasti životního prostředí přispívá k sledování následujících cílů: • zachování, ochrana a zlepšování kvality životního prostředí, • ochrana lidského zdraví, • uvážlivé a racionální využívání přírodních zdrojů, **5) Evropská úmluva o krajině (European Landscape Convention), ETS No. 176** • nedostatečná ochrana krajiny jako základní složky životního prostředí	

Poř. č.	Připomínkové místo	Číslo jednací	Článek	AO	Připomínka	Vyhodnocení
					• ignorování charakteru území • nedostatečné zapojení veřejnosti do rozhodování o zásazích do krajiny **6) Aarhuská úmluva (Convention on Access to Information, Public Participation in Decision making and Access to Justice in Environmental Matters), 1998** • omezení práva veřejnosti na informace • omezení účasti veřejnosti na rozhodovacích procesech (pouze formální zapojení) • omezení práva veřejnosti na přístup k právní ochraně v záležitostech životního prostředí **IV. Nedostatky SEA a podkladů** • absence terénních biologických průzkumů • práce pouze s mapovými podklady (nedostatečné) • chybí reálná data o výskytu druhů • variantní řešení • posouzení vlivu na zdraví Bez těchto podkladů **nelze učinit kvalifikovaný závěr**. **V. Narušení krajiny a životního prostředí** Navržené řešení povede k: • zásadní změně krajinného rázu • narušení horizontů a dálkových pohledů • vzniku bariér v krajině • narušení ekologické konektivity • znehodnocení zemědělské půdy • zničení migračních tras živočichů Výška staveb (180 m a vyšší) **znamená nadregionální dopad**. **VI. Dopady na obyvatele** Návrh nedostatečně řeší negativní vliv na: • hluk a nízkofrekvenční hluk • stroboskopický efekt • světelné zatížení • kvalitu bydlení • hodnotu nemovitostí Tyto **vlivy nejsou řádně vyhodnoceny**. **VII. Kumulativní a systémové dopady** Není řešeno: • souběžné působení více projektů • celkové zatížení území • únosnost krajiny Hrozí **nevratná degradace území**. **VIII. Absence variantního řešení** Není doloženo, že byly posuzovány jiné lokality a méně konfliktní varianty, jedná se o porušení základního principu plánování. Nebyla rovněž posouzena tzv. nulová varianta (varianta 0), tedy stav území před realizací záměru, což znemožňuje objektivní hodnocení dopadů. **IX. Vyloučení EIA a nedostatečné posouzení vlivů** Navržené vymezení akceleračních oblastí má zásadní dopad i z hlediska následného povolování záměrů, neboť v těchto oblastech dochází k omezeni, resp. vyloučení standardního posuzováni vlivů na životní prostředí (EIA).	

Poř. č.	Připomínkové místo	Číslo jednací	Článek	AO	Připomínka	Vyhodnocení
					O to vyšší nároky musí být kladeny na kvalitu, úplnost a konkrétnost podkladů a vyhodnocení vlivů na životní prostředí již na úrovni tohoto návrhu, neboť územní opatřeni dle ZOZE nemůže plnohodnotně nahradit individuální posouzení konkrétních záměrů. Předložený návrh však tyto požadavky nenaplňuje, zejména postrádá dostatečné vyhodnocení konkrétních lokálních dopadů, kumulativních vlivů více záměrů v území a jejich dopadů na krajinný ráz, obytné prostředí a veřejné zdraví. **X. Hlavní požadavek** Navrhuji: 1) **Vyřazení výše uvedené akcelerační oblasti z návrhu** nebo 2) Zároveň (pro případ, že nebude tomuto požadavku vyhověno) **požaduji, aby návrh změny č. 2 ÚRP ČR nebyl v této části schválen a byl vrácen k zásadnímu přepracování**, a to zejména po doplnění: • posouzení vlivu na lokality Natura 2000 dle čl. 6 odst. 3 směrnice 92/43/EHS • dostatečný biologický průzkumu odpovídající metodikám MŽP v různých ročních obdobích • hodnocení vlivu na populace netopýrů • posouzení kumulativních vlivů v širším území • hodnocení dopadů na krajinný ráz • hodnocení dopadů na využití nemovitostí vlastníků v dosahu navrhovaných 500 m od obytné zástavby a přímý dopad vymezení AO na výkon vlastnických práv těchto vlastníků, včetně uvedení metodiky, na základě které se určuje vzdálenost od zastavěného území • zdůvodnění nevyužití brownfieldů a narušených území uvedených v Národní databázi brownfieldů Do doby doplnění těchto podkladů nelze území považovat za způsobilé pro vymezení akcelerační oblasti. Podané připomínky jsou blanketní, podatel si vymezuje právo připomínky doplnit ve lhůtě 15 dnů ode dne veřejného projednání. **XI. Závěr** Návrh v předložené podobě není dostatečně odůvodněný, není podložen odbornými daty, je v rozporu s právními předpisy ČR i EU a může mít závažné dopady na krajinu, životní prostředí i obyvatele, proto požaduji především vyřazení Územního opatření k AOV51 Řenče – území obcí Skašov, Řenče, Letiny, Dolce, Únětice, Žinkovy k AOV62 Střížovice – území obcí Chválenice, Štěnovický Borek, Renče, Střížovice, Nebílovy, Netunice k AOV63 Únětice – území obcí Řenče, Letiny, Střížovice, Chlum, Únětice, Seč z návrhu Změny č. 2 Územního rozvojového plánu ČR. Pro případ, že tomuto požadavku nebude vyhověno, požaduji zásadní přepracování Návrhu Změny č. 2 ÚRP ČR tak, aby byl v souladu s právními předpisy a byly řádně vyhodnoceny jeho dopady. Žádám, aby tato připomínka byla řádně vypořádána v souladu se zákonem a aby bylo uvedeno konkrétní odůvodnění přijatého řešení.	
1493.	Venclovský Richard	MMR-35368-2026-81	99cu	AOV38	Věc: **PŘIPOMÍNKA K NÁVRHU ZMĚNY Č. 2 ÚZEMNÍHO ROZVOJOVÉHO PLÁNU ČR (§ 97 zák. č. 283/2021 Sb., stavební zákon)**	**Akceptováno.** Akcelerační oblast AOV38 – Rohozec byla vypuštěna.

Poř. č.	Připomínkové místo	Číslo jednací	Článek	AO	Připomínka	Vyhodnocení
					PŘIPOMÍNKY K VYHODNOCENÍ VLIVŮ NÁVRHU ZMĚNY Č. 2 ÚZEMNÍHO ROZVOJOVÉHO PLÁNU NA UDRŽITELNÝ ROZVOJ ÚZEMÍ **PŘIPOMÍNKY K NÁVRHŮM JEDNOTLIVÝCH ÚZEMNÍCH OPATŘENÍ K AKCELERAČNÍM OBLASTEM VYMEZENÝM V NÁVRHU ZMĚNY Č. 2 ÚZEMNÍHO ROZVOJOVÉHO PLÁNU** **I. Úvod** V souladu s možností uplatnit připomínky k návrhu Změny č. 2 Územního rozvojového plánu ČR (ÚRP ČR), podávám připomínku k vymezení akcelerační oblasti pro rozvoj výroby energie z větrné energie a rozvoj výroby energie z energie slunečního záření. Územní opatření k **AOV38** **Vymezení území dotčeného připomínkami v Jihomoravském kraji:** • k.ú. 613011 Jeneč v obci Brt'ov-Jeneč (správní obvod obce s rozšířenou působností, dále jen „ORP", Blansko) • k.ú. 616010 Bukovice u Rohozce v obci Bukovice • k.ú. 739511 Rašov v obci Rašov • k.ú. 740454 Rohozec u Tišnova v obci Rohozec • k.ú. 762377 Šerkovice v obci Šerkovice • k.ú. 774634 Unín v obci Unín • k.ú. 792918 Zhoř u Rohozce v obci Zhoř (správní obvod ORP Tišnov) a současně na širší území, které může být navrženým řešením přímo či nepřímo ovlivněno. **Připomínku podávám:** • jako osoba žijící v dotčeném území • jako vlastník nemovitosti v dotčeném území • jako osoba, která může být dotčena dopady návrhu (např. z hlediska krajiny, životního prostředí či kvality života) Jedná se o území s významnými krajinnými, přírodními a obytnými hodnotami, které nejsou návrhem dostatečně respektovány. Dopad návrhu na mou osobu spočívá v tom, že: ovlivňuje podmínky, ve kterých žiji. S návrhem týkajícím se Územního opatření k AOV38 **nesouhlasím** a požaduji jeho **vyřazení nebo zásadní přepracování**, neboť vykazuje závažné nedostatky z hlediska zákonnosti, ochrany životního prostředí i dopadů na obyvatele v dané oblasti. **II. Zákonnost a nesoulad s právními předpisy ČR** **1) Rozpor se zákonem č. 500/2004 Sb., správní řád** • § 3 – nebyl zjištěn stav bez důvodných pochybností • § 68 – nedostatečné odůvodnění Návrh **je nepřezkoumatelný**, protože neobsahuje konkrétní podklady pro dané území. **2) Rozpor se zákonem č. 100/2001 Sb. (EIA/SEA),** chybí posouzení: • kumulativních vlivů • variantního řešení • konkrétních dopadů na území	

Poř. č.	Připomínkové místo	Číslo jednací	Článek	AO	Připomínka	Vyhodnocení
					Dokumentace SEA **je neúplná a věcně nedostatečná**. **<u>3) Rozpor se zákonem č. 114/1992 Sb. (ochrana přírody a krajiny)</u>** • ohrožení krajinného rázu (§ 12) • narušení ekologické stability • zásah do biotopů a migračních tras **<u>4) Rozpor se stavebním zákonem</u>** • § 18 a § 19 – ochrana hodnot území • požadavek na udržitelný rozvoj Návrh představuje industrializaci volné krajiny **bez dostatečného odůvodnění**. **<u>III. Nesoulad s právem Evropské unie</u>** **1) Směrnice o ptácích (2009/147/ES) a o stanovištích (92/43/EHS)** • nelze vyloučit negativní vliv na chráněné druhy • chybí dostatečné biologické podklady **Rozpor** s požadavkem vyloučení významného vlivu. **2) Směrnice EIA (2011/92/EU)** • nedostatečné zapojení veřejnosti • nedostatečné vyhodnocení vlivů **3) Směrnice RED III (2023/2413)** nebyla doložena priorita využití: • zastavěných ploch • brownfieldů • technicky narušených území Vymezení ve volné krajině je **v rozporu s principem minimalizace dopadů**. **4) Princip předběžné opatrnosti (čl. 191 SFEU)** Politika Unie v oblasti životního prostředí přispívá k sledování následujících cílů: • zachování, ochrana a zlepšování kvality životního prostředí, • ochrana lidského zdraví, • uvážlivé a racionální využívání přírodních zdrojů, **5) Evropská úmluva o krajině (European Landscape Convention), ETS No. 176** • nedostatečná ochrana krajiny jako základní složky životního prostředí • ignorování charakteru území • nedostatečné zapojení veřejnosti do rozhodování o zásazích do krajiny **6) Aarhuská úmluva (Convention on Access to Information, Public Participation in Decision making and Access to Justice in Environmental Matters), 1998** • omezení práva veřejnosti na informace • omezení účasti veřejnosti na rozhodovacích procesech (pouze formální zapojení) • omezení práva veřejnosti na přístup k právní ochraně v záležitostech životního prostředí **<u>IV. Nedostatky SEA a podkladů</u>** • absence terénních biologických průzkumů • práce pouze s mapovými podklady (nedostatečné) • chybí reálná data o výskytu druhů • variantní řešení	

Poř. č.	Připomínkové místo	Číslo jednací	Článek	AO	Připomínka	Vyhodnocení
					• posouzení vlivu na zdraví Bez těchto podkladů **nelze učinit kvalifikovaný závěr**. **<u>V. Odborné nedostatky vymezení AOV38</u>** **V.1 Kolize s bezpečností leteckého provozu a plochou pro SLZ** Navržená oblast AOV38 vykazuje přímý geografický a výškový střet s aktivně využívanou plochou pro sportovní létající zařízení (SLZ) Brt'ov-Jeneč. AO zasahuje do koridoru provádění jižního letištního okruhu. Umístěni výškových staveb v tomto prostoru představuje nepřijatelné bezpečnostní riziko pro letový provoz a je v přímém rozponu se stávajícím využitím vzdušného prostoru v dané lokalitě • Absence nezbytných odborných stanovisek (k vymezeni AO zcela chybí nebo nebylo veřejnosti předloženo vyjádření klíčových instituci hájících bezpečnost vzdušného prostoru – Úřadu pro civilní letectví, Řízení letového provozu a Provozovatele plochy pro SLZ Brťov – Jeneč). Absence těchto podkladů činí návrh v části AOV38 nepřezkoumatelným a v rozporu se zásadou zjištění stavu věci bez důvodných pochybností. **V.2 Ohrožení Přírodní památky (PP) Svídovec a biodiverzity území** Navržená oblast AOV38 se nachází v přímém vizuálním a ekologickém kontaktu s Přírodní památkou (PP) Svídovec. Přestože se akcelerační oblast s chráněným územím plošně nepřekrývá, její realizace představuje nepřípustné riziko pro předměty ochrany PP Svídovec v důsledku kumulativních a synergických vlivů, které zasahují do širšího okolí bez ohledu na formální hranice chráněného území: • **Zásah do hydrogeologie a vodního režimu:** ymezená akcelerační oblast AOV38 a PP Svídovec tvoří z hlediska geomorfologie a hydrologie jeden funkční celek v rámci povodí potoka Lubě (č. h. p. 4-15-02-054). Vzhledem k masivnímu charakteru základových konstrukcí VTE (stovky tun betonu a ocel zasahující do hloubky podloží) existuje důvodné riziko narušení puklinových systémů podzemních vod. Tato změna může vést k destabilizaci vlhkostních poměrů v PP Svídovec, na které je existenčně vázána vzácná flóra (např. Botrychium lunaria). Dokumentace SEA zcela postrádá odborné posouzeni těchto hydrologických vazeb, což činí návrh v této části nepřezkoumatelným. • **Ohrožení vzácné flóry a změna mikroklimatu:** Existence unikátních vápnomilných společenstev PP Svídovec, zejména kriticky citlivé vratičky měsíční (Botrychium lunaria), medovníku meduňkolistého, vemeníku dvoulistého a lilie zlatohlavé, je přímo závislá na stabilním mikroklimatu lokality. Turbulence a míchání vzdušných mas rotory VTE o výšce 185 m v dosahu chráněného území způsobují zvýšený výpar a změny teploty přízemních vrstev vzduchu. Tyto mikroklimatické anomálie mohou vést k vysušování stanovišť" a degradaci vzácných fytocenóz. Předložená dokumentace SEA zcela postrádá expertní posouzení vlivu těchto změn na konkrétní předměty ochrany PP, což činí návrh v této části neodborným a neúplným. • **Vliv na chráněnou faunu (netopýři a hmyz):** Umístěni výškových staveb o celkové výšce 185 m do území, které je s PP Svídovec úzce ekologicky propojeno, představuje potenciální riziko zvýšené mortality chráněných druhů letounů (netopýrů) v důsledku barotrauma. Vzhledem k tomu, že PP Svídovec plní funkci klíčového úkrytu (refugia) a okolní plochy v AOV38 slouží jako nezbytný potravní biotop, lze důvodně předpokládat negativní ovlivnění životního cyklu dotčených populací a vznik bariérového efektu pro ptactvo a hmyz. Dokumentace SEA tato rizika a funkční ekosystémové vazby v krajině zcela opomíjí a nepředkládá relevantní odborné podklady, které by tato rizika mohly spolehlivě vyvrátit.	

Poř. č.	Připomínkové místo	Číslo jednací	Článek	AO	Připomínka	Vyhodnocení
					• **Narušení krajinného rázu a integrity území:** Návrh nerespektuje vizuální integritu dominanty PP Svídovec. Vztyčeni průmyslových objektů o výšce 185 m v bezprostředním pohledovém horizontu této přírodní památky drasticky znehodnocuje její estetický a krajinotvorný význam. Vzhledem k extrémnímu výškovému parametru staveb dochází k narušení krajinného rázu v celém dotčeném území, přičemž vzdálenost jednotek kilometrů je pro eliminaci tohoto negativního vizuálního ovlivnění zcela nedostatečná. Dokumentace SEA tato rizika a funkční ekosystémové vazby v krajině zcela opomíjí a nepředkládá relevantní odborné podklady, které by tato rizika mohly spolehlivě vyvrátit. Vzhledem k absenci relevantních odborných podkladů k výše uvedeným bodům nelze v této fázi učinit kvalifikovaný závěr o přijatelnosti lokality AOV38. **V.3 Rozpor vymezeni s ochranou dálkového migračního koridoru:** Návrh textové části Opatření obecné povahy (OOP) stanovuje jako závaznou podmínku, že záměry OZE budou umíst'ovány mimo plochy a koridory územního systému ekologické stability a mimo regionální a nadregionální biokoridory. Navržené plošné vymezeni akcelerační oblasti AOV38 Rohozec je však s touto vlastní podmínkou v přímém věcném rozporu, neboť do své plochy zahrnuje a přímo protíná zákonem chráněný dálkový migrační koridor. Předpoklad, že funkčnost koridoru lze zachovat pouhou lokalizaci paty stožárů mimo jeho osu, je z odborného hlediska neudržitelný. Vzhledem k celkovým parametrům VTE (výška 185 m) a jejich kumulativnímu akustickému a vizuálnímu vlivu může dojit k faktickému zablokování migrační prostupnosti a znehodnoceni celého segmentu DMK. Vymezení akcelerační oblasti v takto definovaném střetu s dálkovým migračním koridorem zakládá vnitřní rozpor v návrhu OOP, pročež nelze bez doplňujících odborných studií učinit kvalifikovaný závěr o přijatelnosti lokality. **V.4 Ohroženi funkčnosti Obory Střela:** Navržená oblast AOV38 se nachází v bezprostřední blízkosti (cca 600 m) trvale oploceného areálu Obory Střela, sloužícího k intenzivnímu chovu mufloni a daňčí zvěře. Vzhledem k tomu, že zvěř v uzavřené oboře nemá možnost přirozeného úniku před hlukem, infrazvukem a stroboskopickým efektem rotorů, představuje provoz VTE o výšce 185 m extrémní biologickou zátěž a riziko chronického stresu chovaných populací. Umístění takto rozměrných staveb vedle chovného areálu přímo znehodnocuje dlouhodobý hospodářský záměr a investice do správy tohoto území. Absence vyhodnocení vlivů na toto specifické hospodařeni v krajině a pohodu zvířat (welfare) znemožňuje objektivní posouzení přijatelnosti záměru. **V.5 Ohrožení ptactva a jeho migračních tras:** Vymezené území AOV38 a přilehlá PP Svídovec tvoří funkční celek, který je domovem řady chráněných druhů ptactva, pro které větrné elektrárny představuji přímé ohrožení kolizemi s rotory i nepřímé riziko v podobě ztráty biotopu. V tomto území je potvrzen výskyt a hnízděni druhů s velkým akčním rádiem, jako je včelojed lesní, luňák červený nebo čáp černý, pro které představují rotory o výšce 185 m v otevřené krajině fatální riziko při lovu. Okolní smíšené a listnaté lesy jsou zároveň klíčovým hnízdním biotopem silně ohroženého krutihlava obecného (Jynx torquilla) a lejska bělokrkého (Ficedula albicollis). Pro tyto lesní druhy představuje provoz VTE v bezprostřední blízkosti porostů trvalý rušivý faktor v podobě hluku a vizuálního smogu, který může vést k opuštění hnízdišť. Celá oblast navíc slouží jako lokální tahová cesta ptactva a vznik “stěny" z větrných elektráren nutí ptáky tyto trasy měnit, což zvyšuje jejich energetický výdej a stres.	

Poř. č.	Připomínkové místo	Číslo jednací	Článek	AO	Připomínka	Vyhodnocení
					V předložené dokumentaci SEA zcela chybí relevantní terénní ornitologický průzkum, který by vyhodnotil sezónní výskyt a hustotu přeletů těchto druhů přes vymezené území. Bez těchto odborných podkladů nelze učinit kvalifikovaný závěr o přijatelnosti záměru. **V.6 Ohrožení povrchových vod a hydrologického režimu území:** Vymezené území AOV38 představuje významnou plochu pro zadržování vody v krajině, která může přímo ovlivňovat hydrologickou stabilitu povodí řek Lubě a Lomničky. výstavba větrných elektráren a doprovodné technické infrastruktury (příjezdové komunikace pro těžkou techniku, rozsáhlé manipulační a montážní plochy) může vést k plošnému záboru a silnému zhutnění půdy. Tento zásah může snižovat přirozenou schopnost území vsakovat srážkovou vodu a zvyšovat koeficient povrchového odtoku. Zrychlený odtok z takto rozsáhlých zpevněných ploch představuje riziko pro koryta obou zmíněných toků, kde může docházet k nárazovému přetíženi jejich kapacity, zvýšené erozi a následnému zhoršení kvality vody v níže položených obcích. Zásadní riziko představuje již samotná fáze výstavby, kdy při rozsáhlých zemních pracích a zakládání patek v citlivém vápencovém podloží může dojit k narušení či znečištění kolektorů podzemních vod. Přítomnost těžké stavební mechanizace a manipulace s provozními hmotami a betonovými směsmi v blízkosti PP Svídovec představuje riziko úniku látek, které se v tomto typu propustného podloží mohou šířit velmi rychle. Dokumentace nedostatečně vyhodnocuje rizika spojená s přítomností technologických náplní (oleje, chladicí kapaliny) a zcela opomíjí krizové scénáře pro případ technické havárie či požáru, které by v této lokalitě mohly vést k ohrožení zdrojů podzemních vod. Vzhledem k absenci odborného hydrologického posouzení vlivu výstavby i provozu na odtokové poměry a čistotu vod v dotčeném území nelze učinit kvalifikovaný závěr o přijatelnosti záměru. **V.7 Rozpor s prioritami umisťování OZE (Směrnice RED III a zákon č. 183/2006 Sb. I 283/2021 Sb.)** Navržené vymezení oblasti AOV38 je v přímém rozporu s evropskou směrnicí RED III (2023/2413) a její probíhající transpozici do českého právního řádu (zejména v souvislosti se zákonem č. 458/2000 Sb., energetický zákon, a stavebním zákonem). Tato legislativa jasně definuje, že pro rozvoj obnovitelných zdrojů mají být prioritně využívány tzv. „akcelerační zóny“, které jsou umisťovány na ekologicky zasažené plochy (brownfieldy, plochy u dálnic, průmyslové areály, degradované plochy). Lokalita AOV38 však sestává z dosud neporušených travnatých ploch, zemědělské půdy a především rozsáhlých lesních porostů. Umístění větrných elektráren do těchto biologicky cenných lokalit je v zásadním rozporu s principem prioritního využívání antropogenně ovlivněných ploch. V dokumentaci není uvedena informace o konkrétním rozsahu (v hektarech) nezbytného trvalého i dočasného odlesnění. Instalace moderních větrných elektráren vyžaduje vybudování extrémně širokých a zpevněných příjezdových koridorů pro nadrozměrnou techniku, stejně jako rozsáhlých manipulačních ploch. Plošné kácení lesů v této lokalitě může mít devastující dopady na stabilitu krajiny, které dokumentace dostatečně nereflektuje. Konkrétně může dojít k: • **Destrukci lesního mikroklimatu:** Vznik technických koridorů v souvislých lesních celcích narušuje přirozené migrační trasy a životní prostor lesní zvěře. • **Fragmentaci biotopů:** Vznik technických koridorů v souvislých lesních celcích narušuje přirozené migrační trasy a životní prostor lesní zvěře. • **Trvalé ztrátě biodiverzity:** Odstranění vzrostlých porostů představuje ztrátu, kterou nelze plnohodnotně kompenzovat náhradní výsadbou v jiné lokalitě z důvodu odlišných stanovištních podmínek Vzhledem k tomu, že dokumentace nekvantifikuje rozsah kácení ani nevyhodnocuje jeho sekundární vlivy na stabilitu lesních ekosystémů, nelze považovat záměr za dostatečně posouzený a přípustný. **<u>VI. Narušení krajiny a životního prostředí</u>**	

Poř. č.	Připomínkové místo	Číslo jednací	Článek	AO	Připomínka	Vyhodnocení
					Navržené řešení povede k: • zásadní změně krajinného rázu • narušení horizontů a dálkových pohledů • vzniku bariér v krajině • narušení ekologické konektivity • znehodnocení zemědělské půdy • zničení migračních tras živočichů Výška staveb 180 m vysokých staveb znamená nadregionální dopad. **VII. Dopady na obyvatele** Návrh nedostatečně řeší negativní vliv na: • hluk a nízkofrekvenční hluk • stroboskopický efekt • světelné zatížení • kvalitu bydlení • hodnotu nemovitostí Tyto **vlivy nejsou řádně vyhodnoceny**. **VIII. Kumulativní a systémové dopady** Není řešeno: • souběžné působení více projektů • celkové zatížení území • únosnost krajiny Hrozí **nevratná degradace území**. **IX. Absence variantního řešení** Není doloženo, že byly posuzovány jiné lokality a méně konfliktní varianty, jedná se o porušení základního principu plánování. Nebyla rovněž posouzena tzv. nulová varianta (varianta 0), tedy stav území před realizací záměru, což znemožňuje objektivní hodnocení dopadů. **X. Vyloučení EIA a nedostatečné posouzení vlivů** Navržené vymezení akceleračních oblastí má zásadní dopad i z hlediska následného povolování záměrů, neboť v těchto oblastech dochází k omezeni, resp. vyloučení standardního posuzováni vlivů na životní prostředí (EIA). O to vyšší nároky musí být kladeny na kvalitu, úplnost a konkrétnost podkladů a vyhodnocení vlivů na životní prostředí již na úrovni tohoto návrhu, neboť územní opatřeni dle ZOZE nemůže plnohodnotně nahradit individuální posouzení konkrétních záměrů. Předložený návrh však tyto požadavky nenaplňuje, zejména postrádá dostatečné vyhodnocení konkrétních lokálních dopadů, kumulativních vlivů více záměrů v území a jejich dopadů na krajinný ráz, obytné prostředí a veřejné zdraví. **XI. Hlavní požadavek** Požaduji: 1) **Vyřazení výše uvedené akcelerační oblasti z návrhu** nebo	

Poř. č.	Připomínkové místo	Číslo jednací	Článek	AO	Připomínka	Vyhodnocení
					2) Zároveň (pro případ, že nebude tomuto požadavku vyhověno) **požaduji, aby návrh změny č. 2 ÚRP ČR nebyl v této části schválen a byl vrácen k zásadnímu přepracování**, a to zejména po doplnění: • **Odborného hydrogeologického a hydrologického posouzení**, které vyhodnotí vliv základových konstrukcí a zemních prací na vápencové podloží, režim podzemních vod a odtokové poměry v povodí toků Lubě a Lomnička. • **Kvantifikace rozsahu odlesněni (v ha) a posouzení vlivu kácení na mikroklima a stabilitu ekosystému;** zároveň požaduji zdůvodnění přípustnosti zásahu do lesních celků, který je v přímém rozporu s prioritami umist'ování OZE dle směrnice RED III (upřednostňování antropogenně ovlivněných ploch před volnou krajinou a lesy). • **Závazného stanoviska Úřadu pro civilní letectví a ŘLP**, které prověří přímou kolizi s letištěm Brt'ov-Jeneč a bezpečnostními zónami letového provozu. • **Biologického posouzení vlivu na Oboru Střela**, zejména s ohledem na welfare chované zvěře, akustický tlak a stroboskopický efekt v uzavřeném areálu. • **Terénního biologického a ornitologického průzkumu** (minimálně ve dvou vegetačních obdobích), se zaměřením na předměty ochrany PP Svídovec a hnízdiště kriticky ohrožených druhů. • **Specifického hodnocení vlivu na populace netopýrů**, zejména s ohledem na riziko mortality v důsledku barotraumatu a narušení potravních biotopů. • **Posouzení kumulativních vlivů v širším území**, které vyhodnotí souběžné působení více projektů a celkovou únosnost krajiny z hlediska ekologické stability. • **Expertízy o zachování funkčnosti dálkového migračního koridoru velké zvěře**, která prokáže, že nedojde k bariérovému efektu a vytlačení zvěře z území v důsledku provozního hluku a vizuálního smogu VTE. • **Posouzení vlivu na krajinný ráz prostřednictvím fotovizualizací** z klíčových dominant (Květnice, Klucanina, rozhledna Babylon) a hodnocení zásahu do dálkových pohledů. • **Právní a ekonomické analýzy dopadů na hodnotu nemovitostí a výkon vlastnických práv dotčených osob**, včetně jasného určeni odpovědnosti za vzniklou škodu při znehodnocení majetku. • **Doložení analýzy alternativ**, která prokáže reálné vyhledáváni a upřednostnění ploch v Národní databázi brownfieldů před dosud neporušeným přírodním prostředím. Do doby doplnění těchto podkladů nelze území považovat za způsobilé pro vymezení akcelerační oblasti. Podané připomínky jsou blanketní, podatel si vymezuje právo připomínky doplnit ve lhůtě 15 dnů ode dne veřejného projednání. **<u>XII. Závěr</u>** Návrh v předložené podobě není dostatečně odůvodněný, není podložen odbornými daty, je v rozporu s právními předpisy ČR i EU a může mít závažné dopady na krajinu, životní prostředí i obyvatele, proto požaduji především vyřazení Územního opatření k AOV38 z návrhu Změny č. 2 Územního rozvojového plánu ČR. Pro případ, že tomuto požadavku nebude vyhověno, požaduji zásadní přepracování Návrhu Změny č. 2 ÚRP ČR tak, aby byl v souladu s právními předpisy a byly řádně vyhodnoceny jeho dopady. Žádám, aby tato připomínka byla řádně vypořádána v souladu se zákonem a aby bylo uvedeno konkrétní odůvodnění přijatého řešení.	
1494.	Babáková Romana	MMR-35371-2026-81	99cu	AOV38	Věc: **PŘIPOMÍNKA K NÁVRHU ZMĚNY Č. 2 ÚZEMNÍHO ROZVOJOVÉHO PLÁNU ČR (§ 97 zák. č. 283/2021 Sb., stavební zákon)** **PŘIPOMÍNKY K VYHODNOCENÍ VLIVŮ NÁVRHU ZMĚNY Č. 2 ÚZEMNÍHO ROZVOJOVÉHO PLÁNU NA UDRŽITELNÝ ROZVOJ ÚZEMÍ**	**Akceptováno.** Akcelerační oblast AOV38 – Rohozec byla vypuštěna.

Poř. č.	Připomínkové místo	Číslo jednací	Článek	AO	Připomínka	Vyhodnocení
					PŘIPOMÍNKY K NÁVRHŮM JEDNOTLIVÝCH ÚZEMNÍCH OPATŘENÍ K AKCELERAČNÍM OBLASTEM VYMEZENÝM V NÁVRHU ZMĚNY Č. 2 ÚZEMNÍHO ROZVOJOVÉHO PLÁNU **I. Úvod** V souladu s možností uplatnit připomínky k návrhu Změny č. 2 Územního rozvojového plánu ČR (ÚRP ČR), podávám připomínku k vymezení akcelerační oblasti pro rozvoj výroby energie z větrné energie a rozvoj výroby energie z energie slunečního záření. Územní opatření k **AOV38** **Vymezení území dotčeného připomínkami v Jihomoravském kraji:** • k.ú. 613011 Jeneč v obci Brt'ov-Jeneč (správní obvod obce s rozšířenou působností, dále jen „ORP", Blansko) • k.ú. 616010 Bukovice u Rohozce v obci Bukovice • k.ú. 739511 Rašov v obci Rašov • k.ú. 740454 Rohozec u Tišnova v obci Rohozec • k.ú. 762377 Šerkovice v obci Šerkovice • k.ú. 774634 Unín v obci Unín • k.ú. 792918 Zhoř u Rohozce v obci Zhoř (správní obvod ORP Tišnov) a současně na širší území, které může být navrženým řešením přímo či nepřímo ovlivněno. **Připomínku podávám:** • jako osoba žijící v dotčeném území • jako vlastník nemovitosti v dotčeném území • jako osoba, která může být dotčena dopady návrhu (např. z hlediska krajiny, životního prostředí či kvality života) • hospodařím na půdě Jedná se o území s významnými krajinnými, přírodními a obytnými hodnotami, které nejsou návrhem dostatečně respektovány. Dopad návrhu na mou osobu spočívá v tom, že: moje půda je v blízkosti VTE a bude to mít vliv negativní. S návrhem týkajícím se Územního opatření k AOV38 **nesouhlasím** a požaduji jeho **vyřazení nebo zásadní přepracování**, neboť vykazuje závažné nedostatky z hlediska zákonnosti, ochrany životního prostředí i dopadů na obyvatele v dané oblasti. **II. Zákonnost a nesoulad s právními předpisy ČR** **1) Rozpor se zákonem č. 500/2004 Sb., správní řád** • § 3 – nebyl zjištěn stav bez důvodných pochybností • § 68 – nedostatečné odůvodnění Návrh **je nepřezkoumatelný**, protože neobsahuje konkrétní podklady pro dané území. **2) Rozpor se zákonem č. 100/2001 Sb. (EIA/SEA),** chybí posouzení: • kumulativních vlivů • variantního řešení • konkrétních dopadů na území Dokumentace SEA **je neúplná a věcně nedostatečná**.	

Poř. č.	Připomínkové místo	Číslo jednací	Článek	AO	Připomínka	Vyhodnocení
					3) Rozpor se zákonem č. 114/1992 Sb. (ochrana přírody a krajiny) • ohrožení krajinného rázu (§ 12) • narušení ekologické stability • zásah do biotopů a migračních tras **4) Rozpor se stavebním zákonem** • § 18 a § 19 – ochrana hodnot území • požadavek na udržitelný rozvoj Návrh představuje industrializaci volné krajiny **bez dostatečného odůvodnění**. **III. Nesoulad s právem Evropské unie** **1) Směrnice o ptácích (2009/147/ES) a o stanovištích (92/43/EHS)** • nelze vyloučit negativní vliv na chráněné druhy • chybí dostatečné biologické podklady **Rozpor** s požadavkem vyloučení významného vlivu. **2) Směrnice EIA (2011/92/EU)** • nedostatečné zapojení veřejnosti • nedostatečné vyhodnocení vlivů **3) Směrnice RED III (2023/2413)** nebyla doložena priorita využití: • zastavěných ploch • brownfieldů • technicky narušených území Vymezení ve volné krajině je **v rozporu s principem minimalizace dopadů**. **4) Princip předběžné opatrnosti (čl. 191 SFEU)** Politika Unie v oblasti životního prostředí přispívá k sledování následujících cílů: • zachování, ochrana a zlepšování kvality životního prostředí, • ochrana lidského zdraví, • uvážlivé a racionální využívání přírodních zdrojů, **5) Evropská úmluva o krajině (European Landscape Convention), ETS No. 176** • nedostatečná ochrana krajiny jako základní složky životního prostředí • ignorování charakteru území • nedostatečné zapojení veřejnosti do rozhodování o zásazích do krajiny **6) Aarhuská úmluva (Convention on Access to Information, Public Participation in Decision making and Access to Justice in Environmental Matters), 1998** • omezení práva veřejnosti na informace • omezení účasti veřejnosti na rozhodovacích procesech (pouze formální zapojení) • omezení práva veřejnosti na přístup k právní ochraně v záležitostech životního prostředí **IV. Nedostatky SEA a podkladů** • absence terénních biologických průzkumů • práce pouze s mapovými podklady (nedostatečné) • chybí reálná data o výskytu druhů • variantní řešení • posouzení vlivu na zdraví Bez těchto podkladů **nelze učinit kvalifikovaný závěr**.	

Poř. č.	Připomínkové místo	Číslo jednací	Článek	AO	Připomínka	Vyhodnocení
					<u>V. Odborné nedostatky vymezení AOV38</u> **V.1 Kolize s bezpečností leteckého provozu a plochou pro SLZ** Navržená oblast AOV38 vykazuje přímý geografický a výškový střet s aktivně využívanou plochou pro sportovní létající zařízení (SLZ) Brt'ov-Jeneč. AO zasahuje do koridoru provádění jižního letištního okruhu. Umístěni výškových staveb v tomto prostoru představuje nepřijatelné bezpečnostní riziko pro letový provoz a je v přímém rozponu se stávajícím využitím vzdušného prostoru v dané lokalitě • Absence nezbytných odborných stanovisek (k vymezeni AO zcela chybí nebo nebylo veřejnosti předloženo vyjádření klíčových instituci hájících bezpečnost vzdušného prostoru – Úřadu pro civilní letectví, Řízení letového provozu a Provozovatele plochy pro SLZ Brťov – Jeneč). Absence těchto podkladů činí návrh v části AOV38 nepřezkoumatelným a v rozporu se zásadou zjištění stavu věci bez důvodných pochybností. **V.2 Ohrožení Přírodní památky (PP) Svídovec a biodiverzity území** Navržená oblast AOV38 se nachází v přímém vizuálním a ekologickém kontaktu s Přírodní památkou (PP) Svídovec. Přestože se akcelerační oblast s chráněným územím plošně nepřekrývá, její realizace představuje nepřípustné riziko pro předměty ochrany PP Svídovec v důsledku kumulativních a synergických vlivů, které zasahují do širšího okolí bez ohledu na formální hranice chráněného území: • **Zásah do hydrogeologie a vodního režimu:** ymezená akcelerační oblast AOV38 a PP Svídovec tvoří z hlediska geomorfologie a hydrologie jeden funkční celek v rámci povodí potoka Lubě (č. h. p. 4-15-02-054). Vzhledem k masivnímu charakteru základových konstrukcí VTE (stovky tun betonu a ocel zasahující do hloubky podloží) existuje důvodné riziko narušení puklinových systémů podzemních vod. Tato změna může vést k destabilizaci vlhkostních poměrů v PP Svídovec, na které je existenčně vázána vzácná flóra (např. Botrychium lunaria). Dokumentace SEA zcela postrádá odborné posouzeni těchto hydrologických vazeb, což činí návrh v této části nepřezkoumatelným. • **Ohrožení vzácné flóry a změna mikroklimatu:** Existence unikátních vápnomilných společenstev PP Svídovec, zejména kriticky citlivé vratičky měsíční (Botrychium lunaria), medovníku meduňkolistého, vemeníku dvoulistého a lilie zlatohlavé, je přímo závislá na stabilním mikroklimatu lokality. Turbulence a míchání vzdušných mas rotory VTE o výšce 185 m v dosahu chráněného území způsobují zvýšený výpar a změny teploty přízemních vrstev vzduchu. Tyto mikroklimatické anomálie mohou vést k vysušování stanovišť" a degradaci vzácných fytocenóz. Předložená dokumentace SEA zcela postrádá expertní posouzení vlivu těchto změn na konkrétní předměty ochrany PP, což činí návrh v této části neodborným a neúplným. • **Vliv na chráněnou faunu (netopýři a hmyz):** Umístěni výškových staveb o celkové výšce 185 m do území, které je s PP Svídovec úzce ekologicky propojeno, představuje potenciální riziko zvýšené mortality chráněných druhů letounů (netopýrů) v důsledku barotrauma. Vzhledem k tomu, že PP Svídovec plní funkci klíčového úkrytu (refugia) a okolní plochy v AOV38 slouží jako nezbytný potravní biotop, lze důvodně předpokládat negativní ovlivnění životního cyklu dotčených populací a vznik bariérového efektu pro ptactvo a hmyz. Dokumentace SEA tato rizika a funkční ekosystémové vazby v krajině zcela opomíjí a nepředkládá relevantní odborné podklady, které by tato rizika mohly spolehlivě vyvrátit.	

Poř. č.	Připomínkové místo	Číslo jednací	Článek	AO	Připomínka	Vyhodnocení
					• **Narušení krajinného rázu a integrity území:** Návrh nerespektuje vizuální integritu dominanty PP Svídovec. Vztyčeni průmyslových objektů o výšce 185 m v bezprostředním pohledovém horizontu této přírodní památky drasticky znehodnocuje její estetický a krajinotvorný význam. Vzhledem k extrémnímu výškovému parametru staveb dochází k narušení krajinného rázu v celém dotčeném území, přičemž vzdálenost jednotek kilometrů je pro eliminaci tohoto negativního vizuálního ovlivnění zcela nedostatečná. Dokumentace SEA tato rizika a funkční ekosystémové vazby v krajině zcela opomíjí a nepředkládá relevantní odborné podklady, které by tato rizika mohly spolehlivě vyvrátit. Vzhledem k absenci relevantních odborných podkladů k výše uvedeným bodům nelze v této fázi učinit kvalifikovaný závěr o přijatelnosti lokality AOV38. **V.3 Rozpor vymezeni s ochranou dálkového migračního koridoru:** Návrh textové části Opatření obecné povahy (OOP) stanovuje jako závaznou podmínku, že záměry OZE budou umíst'ovány mimo plochy a koridory územního systému ekologické stability a mimo regionální a nadregionální biokoridory. Navržené plošné vymezeni akcelerační oblasti AOV38 Rohozec je však s touto vlastní podmínkou v přímém věcném rozporu, neboť do své plochy zahrnuje a přímo protíná zákonem chráněný dálkový migrační koridor. Předpoklad, že funkčnost koridoru lze zachovat pouhou lokalizaci paty stožárů mimo jeho osu, je z odborného hlediska neudržitelný. Vzhledem k celkovým parametrům VTE (výška 185 m) a jejich kumulativnímu akustickému a vizuálnímu vlivu může dojit k faktickému zablokování migrační prostupnosti a znehodnoceni celého segmentu DMK. Vymezení akcelerační oblasti v takto definovaném střetu s dálkovým migračním koridorem zakládá vnitřní rozpor v návrhu OOP, pročež nelze bez doplňujících odborných studií učinit kvalifikovaný závěr o přijatelnosti lokality. **V.4 Ohroženi funkčnosti Obory Střela:** Navržená oblast AOV38 se nachází v bezprostřední blízkosti (cca 600 m) trvale oploceného areálu Obory Střela, sloužícího k intenzivnímu chovu mufloni a daňčí zvěře. Vzhledem k tomu, že zvěř v uzavřené oboře nemá možnost přirozeného úniku před hlukem, infrazvukem a stroboskopickým efektem rotorů, představuje provoz VTE o výšce 185 m extrémní biologickou zátěž a riziko chronického stresu chovaných populací. Umístění takto rozměrných staveb vedle chovného areálu přímo znehodnocuje dlouhodobý hospodářský záměr a investice do správy tohoto území. Absence vyhodnocení vlivů na toto specifické hospodařeni v krajině a pohodu zvířat (welfare) znemožňuje objektivní posouzení přijatelnosti záměru. **V.5 Ohrožení ptactva a jeho migračních tras:** Vymezené území AOV38 a přilehlá PP Svídovec tvoří funkční celek, který je domovem řady chráněných druhů ptactva, pro které větrné elektrárny představuji přímé ohrožení kolizemi s rotory i nepřímé riziko v podobě ztráty biotopu. V tomto území je potvrzen výskyt a hnízděni druhů s velkým akčním rádiem, jako je včelojed lesní, luňák červený nebo čáp černý, pro které představují rotory o výšce 185 m v otevřené krajině fatální riziko při lovu. Okolní smíšené a listnaté lesy jsou zároveň klíčovým hnízdním biotopem silně ohroženého krutihlava obecného (Jynx torquilla) a lejska bělokrkého (Ficedula albicollis). Pro tyto lesní druhy představuje provoz VTE v bezprostřední blízkosti porostů trvalý rušivý faktor v podobě hluku a vizuálního smogu, který může vést k opuštění hnízdišť. Celá oblast navíc slouží jako lokální tahová cesta ptactva a vznik “stěny" z větrných elektráren nutí ptáky tyto trasy měnit, což zvyšuje jejich energetický výdej a stres.	

Poř. č.	Připomínkové místo	Číslo jednací	Článek	AO	Připomínka	Vyhodnocení
					V předložené dokumentaci SEA zcela chybí relevantní terénní ornitologický průzkum, který by vyhodnotil sezónní výskyt a hustotu přeletů těchto druhů přes vymezené území. Bez těchto odborných podkladů nelze učinit kvalifikovaný závěr o přijatelnosti záměru. **V.6 Ohrožení povrchových vod a hydrologického režimu území:** Vymezené území AOV38 představuje významnou plochu pro zadržování vody v krajině, která může přímo ovlivňovat hydrologickou stabilitu povodí řek Lubě a Lomničky. výstavba větrných elektráren a doprovodné technické infrastruktury (příjezdové komunikace pro těžkou techniku, rozsáhlé manipulační a montážní plochy) může vést k plošnému záboru a silnému zhutnění půdy. Tento zásah může snižovat přirozenou schopnost území vsakovat srážkovou vodu a zvyšovat koeficient povrchového odtoku. Zrychlený odtok z takto rozsáhlých zpevněných ploch představuje riziko pro koryta obou zmíněných toků, kde může docházet k nárazovému přetíženi jejich kapacity, zvýšené erozi a následnému zhoršení kvality vody v níže položených obcích. Zásadní riziko představuje již samotná fáze výstavby, kdy při rozsáhlých zemních pracích a zakládání patek v citlivém vápencovém podloží může dojit k narušení či znečištění kolektorů podzemních vod. Přítomnost těžké stavební mechanizace a manipulace s provozními hmotami a betonovými směsmi v blízkosti PP Svídovec představuje riziko úniku látek, které se v tomto typu propustného podloží mohou šířit velmi rychle. Dokumentace nedostatečně vyhodnocuje rizika spojená s přítomností technologických náplní (oleje, chladicí kapaliny) a zcela opomíjí krizové scénáře pro případ technické havárie či požáru, které by v této lokalitě mohly vést k ohrožení zdrojů podzemních vod. Vzhledem k absenci odborného hydrologického posouzení vlivu výstavby i provozu na odtokové poměry a čistotu vod v dotčeném území nelze učinit kvalifikovaný závěr o přijatelnosti záměru. **V.7 Rozpor s prioritami umisťování OZE (Směrnice RED III a zákon č. 183/2006 Sb. I 283/2021 Sb.)** Navržené vymezení oblasti AOV38 je v přímém rozporu s evropskou směrnicí RED III (2023/2413) a její probíhající transpozici do českého právního řádu (zejména v souvislosti se zákonem č. 458/2000 Sb., energetický zákon, a stavebním zákonem). Tato legislativa jasně definuje, že pro rozvoj obnovitelných zdrojů mají být prioritně využívány tzv. „akcelerační zóny“, které jsou umisťovány na ekologicky zasažené plochy (brownfieldy, plochy u dálnic, průmyslové areály, degradované plochy). Lokalita AOV38 však sestává z dosud neporušených travnatých ploch, zemědělské půdy a především rozsáhlých lesních porostů. Umístění větrných elektráren do těchto biologicky cenných lokalit je v zásadním rozporu s principem prioritního využívání antropogenně ovlivněných ploch. V dokumentaci není uvedena informace o konkrétním rozsahu (v hektarech) nezbytného trvalého i dočasného odlesnění. Instalace moderních větrných elektráren vyžaduje vybudování extrémně širokých a zpevněných příjezdových koridorů pro nadrozměrnou techniku, stejně jako rozsáhlých manipulačních ploch. Plošné kácení lesů v této lokalitě může mít devastující dopady na stabilitu krajiny, které dokumentace dostatečně nereflektuje. Konkrétně může dojít k: • **Destrukci lesního mikroklimatu:** Vznik technických koridorů v souvislých lesních celcích narušuje přirozené migrační trasy a životní prostor lesní zvěře. • **Fragmentaci biotopů:** Vznik technických koridorů v souvislých lesních celcích narušuje přirozené migrační trasy a životní prostor lesní zvěře. • **Trvalé ztrátě biodiverzity:** Odstranění vzrostlých porostů představuje ztrátu, kterou nelze plnohodnotně kompenzovat náhradní výsadbou v jiné lokalitě z důvodu odlišných stanovištních podmínek Vzhledem k tomu, že dokumentace nekvantifikuje rozsah kácení ani nevyhodnocuje jeho sekundární vlivy na stabilitu lesních ekosystémů, nelze považovat záměr za dostatečně posouzený a přípustný. **V.8 Hraniční vzdálenost akcelerační zóny od obytné zástavby**	

Poř. č.	Připomínkové místo	Číslo jednací	Článek	AO	Připomínka	Vyhodnocení
					Vzdálenost vymezené akcelerační zóny od obytné zástavby v obci Rohozec (cca 550-600 m) je na samotné hranici českého zákonného minima. Tato hodnota je v rozporu s preventivními odstupy v zahraniční legislativě, například s německým předpisem TA Lärm a navazujícími směrnicemi spolkových zemí, které pro obdobně hlučné provozy vyžaduji odstup minimálně 1 000 m od obytné zástavby. Takto těsné umístění zakládá riziko negativních dopadů na fyzické i psychické zdraví. Navržené vymezení AO se jeví jako rozporuplné z hlediska prevence ochrany veřejného zdraví a dostatečného posouzení všech rizik záměru. **V.9 Absence výrazného větrného potenciálu a průměrná až nízká efektivita lokality** Vymezení akcelerační oblasti AOV38 postrádá odborné opodstatnění z hlediska energetické výtěžnosti. Dle oficiální **mapy průměrné rychlosti větru ve výšce 100 m n. p.** (vydané VÚK), která sloužila jako jeden z podkladů pro stanovení AO, vykazuje lokalita Rohozec a okolí pouze **průměrné až mírně podprůměrné hodnoty**. V rámci České republiky existuje značné množství větrnějších lokalit, které by měly být prioritizovány před touto přírodně a krajinně cennou oblasti. Nižší potenciál potvrzuje i globální atlas **NEWA**, podle kterého je hustota větrné energie v AOV38 nižší než v jiných částech kraje i ČR. Umístění 185 m vysokých staveb do oblasti s nižší efektivitou je v rozporu s principem **přiměřenosti zásahu** a hospodárného využívání území. Plánovaná industrializace krajiny a rozsáhlé kácení lesů zde nepřináší odpovídající energetický benefit, který by vyvážil nevratné ekologické škody. **VI. Narušení krajiny a životního prostředí** Navržené řešení povede k: • zásadní změně krajinného rázu • narušení horizontů a dálkových pohledů • vzniku bariér v krajině • narušení ekologické konektivity • znehodnocení zemědělské půdy • zničení migračních tras živočichů Výška staveb 180 m vysokých staveb znamená nadregionální dopad. **VII. Dopady na obyvatele** Návrh nedostatečně řeší negativní vliv na: • hluk a nízkofrekvenční hluk • stroboskopický efekt • světelné zatížení • kvalitu bydlení • hodnotu nemovitostí Tyto **vlivy nejsou řádně vyhodnoceny**. **VIII. Kumulativní a systémové dopady** Není řešeno: • souběžné působení více projektů • celkové zatížení území • únosnost krajiny Hrozí **nevratná degradace území**. **IX. Absence variantního řešení** Není doloženo, že byly posuzovány jiné lokality a méně konfliktní varianty, jedná se o porušení základního principu plánování. Nebyla rovněž posouzena tzv. nulová varianta (varianta 0), tedy stav území před realizací záměru, což znemožňuje objektivní hodnocení dopadů.	

Poř. č.	Připomínkové místo	Číslo jednací	Článek	AO	Připomínka	Vyhodnocení
					<u>X. Vyloučení EIA a nedostatečné posouzení vlivů</u> Navržené vymezení akceleračních oblastí má zásadní dopad i z hlediska následného povolování záměrů, neboť v těchto oblastech dochází k omezeni, resp. vyloučení standardního posuzováni vlivů na životní prostředí (EIA). O to vyšší nároky musí být kladeny na kvalitu, úplnost a konkrétnost podkladů a vyhodnocení vlivů na životní prostředí již na úrovni tohoto návrhu, neboť územní opatřeni dle ZOZE nemůže plnohodnotně nahradit individuální posouzení konkrétních záměrů. Předložený návrh však tyto požadavky nenaplňuje, zejména postrádá dostatečné vyhodnocení konkrétních lokálních dopadů, kumulativních vlivů více záměrů v území a jejich dopadů na krajinný ráz, obytné prostředí a veřejné zdraví. **<u>XI. Hlavní požadavek</u>** Požaduji: 1) **Vyřazení výše uvedené akcelerační oblasti z návrhu** nebo 2) Zároveň (pro případ, že nebude tomuto požadavku vyhověno) **požaduji, aby návrh změny č. 2 ÚRP ČR nebyl v této části schválen a byl vrácen k zásadnímu přepracování**, a to zejména po doplnění: • **Odborného hydrogeologického a hydrologického posouzení**, které vyhodnotí vliv základových konstrukcí a zemních prací na vápencové podloží, režim podzemních vod a odtokové poměry v povodí toků Lubě a Lomnička. • **Kvantifikace rozsahu odlesněni (v ha) a posouzení vlivu kácení na mikroklima a stabilitu ekosystému;** zároveň požaduji zdůvodnění přípustnosti zásahu do lesních celků, který je v přímém rozporu s prioritami umist'ování OZE dle směrnice RED III (upřednostňování antropogenně ovlivněných ploch před volnou krajinou a lesy). • **Závazného stanoviska Úřadu pro civilní letectví a ŘLP**, které prověří přímou kolizi s letištěm Brt'ov-Jeneč a bezpečnostními zónami letového provozu. • **Biologického posouzení vlivu na Oboru Střela**, zejména s ohledem na welfare chované zvěře, akustický tlak a stroboskopický efekt v uzavřeném areálu. • **Terénního biologického a ornitologického průzkumu** (minimálně ve dvou vegetačních obdobích), se zaměřením na předměty ochrany PP Svídovec a hnízdiště kriticky ohrožených druhů. • **Specifického hodnocení vlivu na populace netopýrů**, zejména s ohledem na riziko mortality v důsledku barotraumatu a narušení potravních biotopů. • **Posouzení kumulativních vlivů v širším území**, které vyhodnotí souběžné působení více projektů a celkovou únosnost krajiny z hlediska ekologické stability. • **Expertízy o zachování funkčnosti dálkového migračního koridoru velké zvěře**, která prokáže, že nedojde k bariérovému efektu a vytlačení zvěře z území v důsledku provozního hluku a vizuálního smogu VTE. • **Posouzení vlivu na krajinný ráz prostřednictvím fotovizualizací** z klíčových dominant (Květnice, Klucanina, rozhledna Babylon) a hodnocení zásahu do dálkových pohledů. • **Právní a ekonomické analýzy dopadů na hodnotu nemovitostí a výkon vlastnických práv dotčených osob**, včetně jasného určeni odpovědnosti za vzniklou škodu při znehodnocení majetku. • **Zpracování odborné hlukové studie a posouzeni vlivu na veřejné zdraví pro konkrétní vzdálenost 500-600 m** od obytné zástavby obce Rohozec. Tato studie má prokázat dodržení hygienických limitů pro hluk a nízkofrekvenční infrazvuk u takto extrémně krátké odstupové vzdálenosti.	

Poř. č.	Připomínkové místo	Číslo jednací	Článek	AO	Připomínka	Vyhodnocení
					• **Posouzení stroboskopického efektu (míhání stínů)** pro nejbližší obytné objekty od vymezené AO. Vzhledem k extrémně nízké odstupové vzdálenosti (cca 500-600 m) a výšce staveb 185 m požaduji konkrétní výpočet předpokládaného počtu hodin expozice za rok a maximální délky trvání v minutách za den pro jednotlivé dotčené nemovitosti. Dokumentace by měla prokázat, jakým způsobem bude zajištěno nepřekročení limitů stanovených v textové části Opatření obecné povahy. • **Odůvodnění stanoveni minimální odstupové vzdálenosti**, včetně vysvětlení, proč nebyl v rámci principu předběžné opatrnosti zvolen bezpečnější odstup od zastavěného území obce, který by eliminoval riziko ohrožení fyzického a psychického zdraví obyvatel. • **Doložení srovnávací analýzy energetické výtěžnosti a větrného potenciálu**, která na základě dat VÚK a atlasu Newa objektivně prokáže efektivitu záměru v AOV38 ve srovnání s jinými lokalitami v ČR; požaduji zdůvodnění výběru této oblasti na úkor větrnějších či méně environmentálně konfliktních území s obdobnou větrností. • **Provedení testu přiměřenosti zásahu**, který vyhodnotí, zda předpokládaný (nízký) energetický přínos v této lokalitě skutečně vyvažuje nevratné ekologické škody v podobě kácení lesů, záborů půdy a narušení krajinného rázu. • **Doložení analýzy alternativ**, která prokáže reálné vyhledáváni a upřednostnění ploch v Národní databázi brownfieldů před dosud neporušeným přírodním prostředím. Do doby doplnění těchto podkladů nelze území považovat za způsobilé pro vymezení akcelerační oblasti. Podané připomínky jsou blanketní, podatel si vymezuje právo připomínky doplnit ve lhůtě 15 dnů ode dne veřejného projednání. **<u>XII. Závěr</u>** Návrh v předložené podobě není dostatečně odůvodněný, není podložen odbornými daty, je v rozporu s právními předpisy ČR i EU a může mít závažné dopady na krajinu, životní prostředí i obyvatele, proto požaduji především vyřazení Územního opatření k AOV38 z návrhu Změny č. 2 Územního rozvojového plánu ČR. Pro případ, že tomuto požadavku nebude vyhověno, požaduji zásadní přepracování Návrhu Změny č. 2 ÚRP ČR tak, aby byl v souladu s právními předpisy a byly řádně vyhodnoceny jeho dopady. Žádám, aby tato připomínka byla řádně vypořádána v souladu se zákonem a aby bylo uvedeno konkrétní odůvodnění přijatého řešení.	
1495.	Papavasiliu Agnula	MMR-35377-2026-81	I.1.b.2	VTE	Věc: Připomínka k návrhu Změny č. 2 Územního rozvojového plánu a k Vyhodnocení vlivů na udržitelný rozvoj území v části vymezení akceleračních oblastí pro větrné elektrárny (AOV…) Text připomínky: NEDOSTATEČNÉ POSOUZENÍ KUMULATIVNÍCH VLIVŮ A IGNOROVÁNÍ ODBORNÝCH STUDÍÍ PROVÁDĚNÝCH NA FUNGUJÍCÍCH VĚTRNÝCH TURBÍNÁCH UPOZORŇUJÍCÍCH NA NEGATIVNÍ VLIV NA ŽIVOTNÍ PROSTŘEDÍ A KVALITU ŽIVOTA A ZDRAVÍ NEJEN LIDÍ ALE I OSTATNÍ FLÓRY A FAUNY. Odůvodnění uplatněné námitky (lze pokračovat na dalších stranách nebo v samostatné příloze – zde napište konkrétní důvody, odkazy na zákon, studie, chyby v dokumentaci atd.): IGNOROVÁNÍ FAKTŮ O ABSURDNÍM ZÁSADNÍM ZÁSAHU DO KVALITY ŽIVOTA OBČANŮ, FLÓRY A FAUNY, NEGATIVNÍ DOPADY NEJEN VIBRACÍ A INFRA ZVUKU NA KLIMA A MIKROKLIMA PROSTŘEDÍ, PROTO I NA ZDRAVÍ A BEZPROSTŘEDNÍ ŽIVOT POPULACE OBČANŮ, FAUNY A FLÓRY, NA KLIMA, NA VODNÍ ZDROJE, NA PŮDU A PÚDNÍ ORGANISMY, A NA DALŠÍ DOPADY,	**Neakceptováno.** Vlivy návrhu Změny č. 2 ÚRP, včetně vymezení akceleračních oblastí pro větrnou energii, byly komplexně posouzeny v rámci strategického posouzení vlivů na udržitelný rozvoj území (SEA/VVURÚ), jež tvoří přílohu odůvodnění Z2 ÚRP a zahrnuje rovněž hodnocení kumulativních vlivů, dopadů na zdraví obyvatel, faunu, flóru, vodní zdroje a půdní organismy. Pro každou akcelerační oblast bylo zpracováno biologické posouzení dle § 11 odst. 3, resp. 4 zákona č. 249/2025 Sb. (ZOZE) a závěry, zahrnující vlivy na ekosystémy a biodiverzitu, byly promítnuty do podmínek vymezení jednotlivých oblastí. Obavy podatelky ohledně negativního vlivu vibrací a infrazvuku na zdraví obyvatel, klima, mikroklima, vodní zdroje a půdní organismy, na něž připomínka odkazuje, byly na úrovni SEA/VVURÚ zváženy a posouzení konkrétních dopadů jednotlivých záměrů proběhne v navazujících řízeních dle platných hygienických a technických

Poř. č.	Připomínkové místo	Číslo jednací	Článek	AO	Připomínka	Vyhodnocení
					NA NAŠÍ ZEMI, PŘÍPADNÁ VÝSTAVBA TĚCHTO MEGALOMANSKÝCH MONSTER/VĚTRNÍKŮ NERESPEKTUJE PRÁVO ČLOVĚKA NA ZDRAVÝ ŽIVOT A JEHO KVALITU. JSEM KATEGORICKY PROTI VÝSTAVBĚ VĚTRNÝCH ELEKTRÁREN Podrobné odůvodnění a případný oponentní posudek doplním ve lhůtě 15 dnů.“).	předpisů. Záměry OZE jsou osvobozeny od posuzování vlivů na životní prostředí (EIA) dle § 28 ZOZE a budou povoleny v navazujících řízeních dle stavebního zákona a zvláštních předpisů, která zajišťují splnění zákonných požadavků na ochranu zdraví a životního prostředí. Připomínka je obecného charakteru bez specifikace konkrétní akcelerační oblasti a bez předložení konkrétních odborných podkladů, jež by zpochybňovaly závěry SEA/VVURÚ nebo odůvodňovaly úpravu návrhu Z2 ÚRP.