Příloha č. 5zze
Vyhodnocení připomínek obcí a veřejnosti

k materiálu

- **Návrh Změny č. 2 Územního rozvojového plánu**
- **Vyhodnocení vlivů návrhu Změny č. 2 Územního rozvojového plánu na udržitelný rozvoj území**
- **návrhy jednotlivých územních opatření k akceleračním oblastem vymezeným v návrhu Změny č. 2 Územního rozvojového plánu**

Seznam použitých zkratek ve Vypořádání:

Akcelerační oblast pro FVE – Akcelerační oblast pro rozvoj výroby energie z energie slunečního záření
Akcelerační oblast pro VTE – Akcelerační oblast pro rozvoj výroby energie z větrné energie
AO – Akcelerační oblast
AOS – viz Akcelerační oblast pro FVE
AOV – viz Akcelerační oblast pro VTE
AZÚR – Aktualizace zásad územního rozvoje
Biologické posouzení – Posouzení návrhu akcelerační oblasti ve vztahu k výskytu volně žijících živočichů, planě rostoucích rostlin a přírodních stanovišť v akcelerační oblasti podle § 11 odst. 3 ZOZE, nebo je nahrazující posouzení podle § 11 odst. 4 ZOZE
BPA – Bisfenol A
ČESON – Česká společnost pro ochranu netopýrů
ČR – Česká republika
ČSO – Česká společnost ornitologická
DMK – Dálkový migrační koridor
EIA – Posuzování vlivů záměru na životní prostředí (Environmental Impact Assessment); v přeneseném slova smyslu též výsledek tohoto posuzování, tedy Vyhodnocení vlivů záměru na životní prostředí
EU – Evropská unie
EVL – Evropsky významná lokalita soustavy Natura 2000
FVE – Fotovoltaická elektrárna
HIA – význam č. 1: Hodnocení vlivů na veřejné zdraví (Health Impact Assessment); význam č. 2: Posouzení vlivů na kulturní dědictví (Heritage Impact Assessment)
CHOPAV – Chráněná oblast přirozené akumulace vod
JČK – Jihočeský kraj
JMK – Jihomoravský kraj
MMR – Ministerstvo pro místní rozvoj
MPO – Ministerstvo průmyslu a obchodu
MSK – Moravskoslezský kraj
MŽP – Ministerstvo životního prostředí
NDOP – Nálezová databáze ochrany přírody
NGÚP – Národní geoportál územního plánování
NPK – Národní kulturní památka
NRBK – Nadregionální biokoridor ÚSES
NSZ = SZ – Zákon č. 283/2021 Sb., stavební zákon
OLK – Olomoucký kraj
OZE – Obnovitelné zdroje energie
PFAS – Perfluoralkylové a polyfluoralkylové látky
PO – Ptačí oblast soustavy Natura 2000
PUPFL – Pozemky určené pro plnění funkcí lesa
PÚR ČR – Politika územního rozvoje České republiky
RED III – viz Směrnice RED III
SEA – Posuzování vlivů koncepcí na životní prostředí (Strategic Environmental Assessment); v přeneseném slova smyslu též výsledek tohoto posuzování, tedy Vyhodnocení vlivů koncepce na životní prostředí
SF6 – Fluorid sírový
SFEU – Smlouva o fungování Evropské unie
Směrnice RED III – Směrnice Evropského parlamentu a Rady (EU) 2018/2001 ze dne 11. prosince 2018, o podpoře využívání energie z obnovitelných zdrojů, ve znění směrnice Evropského parlamentu a Rady (EU) 2023/2413 ze dne 18. října 2023
ÚAP – Územně analytické podklady
ÚO – Územní opatření
ÚPD – Územně plánovací dokumentace
ÚRP – Územní rozvojový plán
ÚSES – Územní systém ekologické stability
ÚSKP – Ústřední seznam kulturních památek
UNESCO – Organizace OSN (Organizace spojených národů) pro vzdělání, vědu a kulturu
ÚÚR – Ústav územního rozvoje
VPO – Veřejně prospěšná opatření
VPS – Veřejně prospěšná stavba
VRT – Vysokorychlostní trať
VTE – Větrná elektrárna
VTL – Vysokotlaký (plynovod)
VVN – Velmi vysoké napětí
VVURÚ – Vyhodnocení vlivů na udržitelný rozvoj území
Z1a – Změna č. 1a ÚRP
Z1b – Změna č. 1b ÚRP
ZCHD – Zvláště chráněný druh
ZIP balíček – Datový balíček obsahující data dle § 59 odst. 3 zák. 283/2021 Sb., stavební zákon
ZOPK – Zákon č. 114/1992 Sb., o ochraně přírody a krajiny
ZOZE – Zákon č. 249/2025 Sb., o urychlení využívání některých obnovitelných zdrojů energie a o změně souvisejících zákonů (zákon o urychlení využívání obnovitelných zdrojů energie)
ZPF – Zemědělský půdní fond
ZÚR – Zásady územního rozvoje
Záměr OZE – viz Záměr pro využití OZE
Záměr pro využití OZE - Záměr pro využití obnovitelného zdroje energie ve smyslu § 2 písm. a) ZOZE
ZVN – Zvláště vysoké napětí
Z2 ÚRP – Změna č. 2 ÚR

ZÁZNAM O ÚČINNOSTI	
Správní orgán, který změnu ÚRP vydal: Vláda České republiky Číslo změny: 2 Datum nabytí účinnosti: 25. 8. 2026	Pořizovatel: Ministerstvo pro místní rozvoj ČR Oprávněná úřední osoba: Ing. Vladimír Voldřich, Funkce: ředitel odboru územního plánování Podpis: Ing. Vladimír Voldřich Digitálně podepsal Ing. Vladimír Voldřich Datum: 2026.10.04 16:35:07 +02'00'

Seznam připomínek:

Poř. č.	Připomínkové místo	Číslo jednací	Článek	AO	Připomínka	Vyhodnocení
10864.	Novosád Josef	MMR-48842-2026-81	99cm 99cn 99co	AOV29 AOV30 AOV31	PŘIPOMÍNKY K: I. návrhu Změny č. 2 Územního rozvojového plánu ČR (ÚRP ČR) II. Vyhodnoceni vlivů návrhu Změny č. 2 ÚRP na udržitelný rozvoj území (SEA) III. návrhům jednotlivých územních opatření pro akcelerační oblasti (AO) vymezeným v návrhu Změny č. 2 ÚRP Připomínky podávám k záměru Akcelerační oblasti na území Olomouckého kraje (okres Přerov) a Kraje Zlínského (okres Kroměříž): AOV29 Býškovice, AOV30 Kunovice, AOV31 Kelč Tímto podávám připomínku k návrhu vymezeni akceleračních oblasti pro větrné elektrárny (VTE). Na základě níže uvedených důvodů nesouhlasím s návrhem změny č. 2 ÚRP ČR, Vyhodnoceni vlivů návrhu Změny č. 2 ÚRP na udržitelný rozvoj území (SEA) a návrhům jednotlivých územních opatření pro akcelerační oblasti (AO) vymezeným v návrhu Změny č. 2 ÚRP, Veškeré níže uvedené připomínky se vztahuji současně ke všem výše uvedeným projednávaným částem veřejné vyhlášky. A. Nedostatky návrhu X návrh není dostatečně odůvodněn d chybí konkrétní podklady (zákon č. 500/2004 Sb.) A nebyly dostatečně posouzeny dopady na životní prostředí (zákon č. 100/2001 Sb.) X hrozí narušeni krajiny a přírody (zákon č. 114/1992 Sb.) X návrh nerespektuje ochranu hodnot území a kvalitu bydlení (zákon č. 283/2021 Sb.) X nejsou dostatečně vyhodnoceny kumulativní dopady vice záměrů v území B. Příroda, krajina a životní prostředí 1. Nedostatečné posouzeni vlivů na životní prostředí X výskyt chráněných druhů (ptáci, netopýři) a zásah do migračních tras (vlk, rys apod.) X zásadní změna krajiny a její industrializace X chybí posouzení nočního osvětleni X nedostatečně řešen kumulativní vliv vice větrných elektráren 2 Nedostatečné posouzeni vlivů na vodu a klima X hrozí narušeni vsakování vody do půdy a změna odtokových poměrů, X může dojit ke zhoršeni schopnosti krajiny zadržovat vodu a riziko vysychání krajiny X chybí posouzeni vlivu na mikroklima, X nejsou dostatečně řešeny dopady na vodní režim území, 3 Zemědělská půda X možné zásahy do půd I. a ||. třídy ochrany (nejcennější půdy) X zhutněni půdy a zvýšeni eroze a fragmentace pozemků X; nejasný stav a poškozeni melioraci 4. Nedostatečné posouzení vlivů na obyvatele X hluk a jeho dlouhodobý vliv nejsou dostatečně vyhodnoceny, X změna charakteru bydlení, X není dostatečně vysvětlen způsob stanoveni vzdálenosti od obytné zástavby, X nebyly dostatečně posouzeny dopady na hodnotu nemovitosti a kvalitu bydlení. C. Technická a bezpečnostní rizika 2. Technická a bezpečnostní rizika X odlet ledu z rotorů v zimě, požáry zařízeni (obtížně zvládnutelné zásahy) a zásah bleskem, X pád částí konstrukce, únik provozních kapalin, X kontaminace půdy a vody, X šířeni požáru do krajiny, Není jasně stanoveno, kdo ponese odpovědnost za případné škody na zdraví, majetku a životním prostředí. D. Rozpor se zákony a právními předpisy ČR a EU	**Akceptováno částečně.** Akcelerační oblast AOV31 Kelč byla zmenšena. Akcelerační oblasti AOV29 Býškovice a AOV30 Kunovice jsou v návrhu Z2 ÚRP ponechány. Vymezení akceleračních oblastí proběhlo na základě biologického posouzení konkrétních území podle § 11 odst. 3 resp. 4 ZOZE, jehož výsledky spolu s výsledky vyhodnocení vlivů na životní prostředí (SEA, Příloha č. 5 k odůvodnění Z2 ÚRP) byly zapracovány do návrhu Z2 ÚRP. Návrh Z2 ÚRP a jeho odůvodnění, návrh souvisejících územních opatření a jejich odůvodnění obsahují náležitosti v souladu s příslušnými právními předpisy, včetně správního řádu, stavebního zákona a dalších. Zpracování VVURÚ odpovídá obsahem i strukturou požadavkům obsaženým v příloze č. 4 stavebního zákona, včetně posouzení kumulativních a synergických vlivů, vlivů na zdraví a hodnocení nulové varianty (platné znění ÚRP) vůči variantě navrhované (Z2 ÚRP). Zadání Z2 ÚRP schválené Vládou ČR nepožadovalo jiná variantní řešení. Ustanovení § 4 odst. 3 ZOZE a čl. 15c směrnice RED III sice upřednostňují brownfieldy a degradované plochy, avšak nevylučují vymezení akcelerační oblasti na jiných pozemcích. Vymezení výhradně na degradovaných plochách nebylo s ohledem na prostorové nároky technologie větrných elektráren proveditelné. Samotný způsob vymezení akceleračních oblastí na základě podkladů (biologická posouzení, mapy citlivosti ptáků vůči výstavbě VTE zpracované ČSO, území významná pro netopýry dle podkladů ČESON, biotopy zvláště chráněných druhů velkých savců a další) a nařízení vlády č. 507/2025 Sb. minimalizuje vliv na složky životního prostředí. Pro všechny akcelerační oblasti jsou současně pořizována územní opatření, která obsahují opatření stanovená na základě biologických posouzení. Tato opatření dále zmírňují negativní vlivy, které nebylo možné vyloučit vymezením akcelerační oblasti. Podmínky v územních opatřeních zahrnují ochranu prvků lokálního ÚSES a všech biokoridorů, ochranu biotopů, ZPF a PUPFL, dále povinnost biologického dozoru, monitoring mortality ptáků a netopýrů, detekční systémy a další podmínky specifické vzhledem ke konkrétní akcelerační oblasti. Jedním z podkladů pro zpracování Z2 ÚRP byl dokument Akcelerační oblasti, předvýběr ploch k výstavbě VTE, Screening území ČR z hlediska ochrany krajinného rázu (Roman Bukáček, Simona Vondráčková, 2025). Při vymezování akceleračních oblastí byl krajinný ráz dále prověřován, a to s ohledem na hodnoty území a dálkové pohledy na dominanty. Vlivy na krajinný ráz pak byly dále vyhodnoceny v rámci VVURÚ, a to jak z hlediska navrhovaného souboru akceleračních oblastí jako celku, tak pro jednotlivá území v kartách akceleračních oblastí.

Poř. č.	Připomínkové místo	Číslo jednací	Článek	AO	Připomínka	Vyhodnocení
					X 334/1992 Sb., o ochraně zemědělského půdního fondu, X principem předběžné opatrnosti dle Čl. 191 SFEU, X právem na příznivé životní prostředí dle Čl. 35 Listiny základních práv a svobod, X právem na ochranu zdraví dle Čl. 31 Listiny základních práv a svobod, X právem na ochranu vlastnictví dle Čl. 11 Listiny základních práv a svobod. Závěr Navržené akcelerační oblasti mají zásadní střety s přírodou, krajinou, vodou i kvalitou života obyvatel, Tyto problémy nejsou řešeny, ale pouze částečně zmírňovány. Návrh nemá dostatečné podklady, neřeší varianty řešeni a nedostatečně hodnotí kumulativní dopady. Z uvedených důvodů požaduji zásadní přepracování návrhu Změny č. 2 ÚRP, které bude respektovat vše výše uvedené.	Podmínky v územních opatřeních pak dále omezují barevné řešení doprovodných staveb a rozsah trvalých terénních úprav. Podmínky stanovené v příslušných územních opatřeních limitují rozsah terénních úprav u větrných elektráren na maximální hodnotu ± 5 m. Konkrétní vliv základových konstrukcí na puklinové systémy a kolektory podzemních vod bude předmětem podrobného hydrogeologického posouzení, které bude zpracováno jako součást dokumentace záměru a bude řešeno v rámci navazujícího řízení o povolení záměru dle stavebního zákona. Narušení systému podzemních vod se s ohledem na mělké založení naprosto převažující většiny VTE (do cca 5 m) a malou plochu narušení podloží (cca 20x20m) nepředpokládá. Ochrana ZPF je řešena v souvisejících územních opatřeních. Podmínkami je zajištěno, že nebudou vznikat neobhospodařovatelné zbytkové zemědělské pozemky ani pozemky bez přístupu k veřejně přístupné pozemní komunikaci. Dále je v nich požadavek na upřednostní nižších tříd ochrany ZPF při realizaci záměrů OZE a je stanovena maximální plocha dlouhodobého nebo trvalého odnětí ZPF pro záměry OZE v celé akcelerační oblasti. Souhlas s odnětím ze ZPF bude vydán v navazujícím řízení dle stavebního zákona. V souvisejících územních opatření jsou stanoveny podmínky, které zajišťují ochranu protierozních opatření, funkčních melioračních zařízení, vodních toků a ploch a rovněž omezující možné terénní úpravy. Vzhledem k charakteru a rozsahu potenciálních záměrů se při naplnění podmínek nepředpokládá realizace zpevněných ploch v takovém rozsahu, který by mohl významně ovlivnit vodní režim v rámci akceleračních oblastí. V souladu s požadavky vodního zákona se v rámci procesu povolování záměru bude vyjadřovat vodoprávní úřad. Při vymezení akceleračních oblastí nelze předjímat konkrétní technické parametry či přesné umístění záměrů OZE. Bezpečnost leteckého provozu je pak řešena při povolování konkrétního záměru, kdy se vyjadřují Úřad pro civilní letectví, Řízení letového provozu i Armáda ČR a upřesňují umístění či požadavky na denní i noční osvětlení definované v leteckém předpisu L-14. Obavy z negativních vlivů hluku a stroboskopického efektu řeší podmínky stanovené ve všech územních opatřeních pro akcelerační oblasti pro VTE, které ukládají zpracování hlukové studie, studie působení stroboskopického efektu, včetně minimalizace shadow flicker efektu. V případě, že by záměr nesplňoval zákonné hygienické limity (nařízení vlády č. 272/2011 Sb., o ochraně zdraví před nepříznivými účinky hluku a vibrací) a současně podmínky v územním opatření, nemůže být povolen. Akcelerační oblasti byly vymezeny na celostátní úrovni v Z2 ÚRP na základě Zadání Z2 ÚRP schváleného Vládou ČR.

Poř. č.	Připomínkové místo	Číslo jednací	Článek	AO	Připomínka	Vyhodnocení
10865.	Macák Ondřej	MMR-48843-2026-81	99cm 99cn 99co	AOV29 AOV30 AOV31	PŘIPOMÍNKY K: I. návrhu Změny č. 2 Územního rozvojového plánu ČR (ÚRP ČR) II. Vyhodnoceni vlivů návrhu Změny č. 2 ÚRP na udržitelný rozvoj území (SEA) III. návrhům jednotlivých územních opatření pro akcelerační oblasti (AO) vymezeným v návrhu Změny č. 2 ÚRP Připomínky podávám k záměru Akcelerační oblasti na území Olomouckého kraje (okres Přerov) a Kraje Zlínského (okres Kroměříž): AOV29 Býškovice, AOV30 Kunovice, AOV31 Kelč Tímto podávám připomínku k návrhu vymezeni akceleračních oblasti pro větrné elektrárny (VTE). Na základě níže uvedených důvodů nesouhlasím s návrhem změny č. 2 ÚRP ČR, Vyhodnoceni vlivů návrhu Změny č. 2 ÚRP na udržitelný rozvoj území (SEA) a návrhům jednotlivých územních opatření pro akcelerační oblasti (AO) vymezeným v návrhu Změny č. 2 ÚRP. Veškeré níže uvedené připomínky se vztahuji současně ke všem výše uvedeným projednávaným částem veřejné vyhlášky A. Nedostatky návrhu · návrh není dostatečně odůvodněn a chybí konkrétní podklady (zákon č 500/2004 Sb.) · nebyly dostatečně posouzeny dopady na životní prostředí (zákon č. 100/2001 Sb.) · hrozí narušeni krajiny a přírody (zákon č. 114/1992 Sb.) · návrh nerespektuje ochranu hodnot území a kvalitu bydlení (zákon č. 283/2021 Sb.) · nebyly posouzeny jiné varianty řešeni, zejména využiti brownfieldů (opuštěných a již narušených ploch) a návrh tak neodůvodněně zasahuje do volné krajiny · vychází pouze z expertních odhadů (počet věži, výkon, rozmístěni) · návrh řeší problémy až dodatečně, místo aby jim předešel · nejsou dostatečně vyhodnoceny kumulativní dopady vice záměrů v území B. Příroda, krajina a životní prostředí 1. Nedostatečné posouzeni vlivů na životní prostředí · výskyt chráněných druhů (ptáci, netopýři) a zásah do migračních tras (vlk, rys apod.) · narušeni prvků ÚSES (biokoridory) · zásadní změna krajiny a její industrializace · dominantní stavby (až cca 250 m vysoké) viditelné na velké vzdálenosti · chybí posouzeni nočního osvětleni · nedostatečně řešen kumulativní vliv vice větrných elektráren 2. Nedostatečné posouzeni vlivů na vodu a klima · hrozí narušeni vsakováni vody do půdy a změna odtokových poměrů, · může dojit ke zhoršeni schopnosti krajiny zadržovat vodu a riziko vysychání krajiny · chybí posouzeni vlivu na mikroklima, · nejsou dostatečně řešeny dopady na vodní režim území. 3. Zemědělská půda · zábor a znehodnocení kvalitní půdy · možné zásahy do půd I. a II. třídy ochrany (nejcennější půdy) · zhutněni půdy a zvýšeni eroze a fragmentace pozemků · nejasný stav a poškozeni melioraci 4. Nedostatečné posouzení vlivů na obyvatele · hluk a jeho dlouhodobý vliv nejsou dostatečně vyhodnoceny, · není dostatečně řešen stroboskopický efekt, · změna charakteru bydlení, · není dostatečně vysvětlen způsob stanoveni vzdálenosti od obytné zástavby, · nebyly dostatečně posouzeny dopady na hodnotu nemovitosti a kvalitu bydlení. C. Technická a bezpečnostní rizika 1. Nedostatečnost navržených zmirňujících opatření · navržená opatření pouze částečně zmirňuji dopady, ale neřeší samotný střet, · řada opatření je formulována neurčitě a bez jasné kontroly jejich plněni, · významné problémy jsou odkládány až do navazujících řízení. 2. Technická a bezpečnostní rizika	**Akceptováno částečně.** Akcelerační oblast AOV31 Kelč byla zmenšena. Akcelerační oblasti AOV29 Býškovice a AOV30 Kunovice jsou v návrhu Z2 ÚRP ponechány. Vymezení akceleračních oblastí proběhlo na základě biologického posouzení konkrétních území podle § 11 odst. 3 resp. 4 ZOZE, jehož výsledky spolu s výsledky vyhodnocení vlivů na životní prostředí (SEA, Příloha č. 5 k odůvodnění Z2 ÚRP) byly zapracovány do návrhu Z2 ÚRP. Návrh Z2 ÚRP a jeho odůvodnění, návrh souvisejících územních opatření a jejich odůvodnění obsahují náležitosti v souladu s příslušnými právními předpisy, včetně správního řádu, stavebního zákona a dalších. Zpracování VVURÚ odpovídá obsahem i strukturou požadavkům obsaženým v příloze č. 4 stavebního zákona, včetně posouzení kumulativních a synergických vlivů, vlivů na zdraví a hodnocení nulové varianty (platné znění ÚRP) vůči variantě navrhované (Z2 ÚRP). Zadání Z2 ÚRP schválené Vládou ČR nepožadovalo jiná variantní řešení. Ustanovení § 4 odst. 3 ZOZE a čl. 15c směrnice RED III sice upřednostňují brownfieldy a degradované plochy, avšak nevylučují vymezení akcelerační oblasti na jiných pozemcích. Vymezení výhradně na degradovaných plochách nebylo s ohledem na prostorové nároky technologie větrných elektráren proveditelné. Samotný způsob vymezení akceleračních oblastí na základě podkladů (biologická posouzení, mapy citlivosti ptáků vůči výstavbě VTE zpracované ČSO, území významná pro netopýry dle podkladů ČESON, biotopy zvláště chráněných druhů velkých savců a další) a nařízení vlády č. 507/2025 Sb. minimalizuje vliv na složky životního prostředí. Pro všechny akcelerační oblasti jsou současně pořizována územní opatření, která obsahují opatření stanovená na základě biologických posouzení. Tato opatření dále zmírňují negativní vlivy, které nebylo možné vyloučit vymezením akcelerační oblasti. Podmínky v územních opatřeních zahrnují ochranu prvků lokálního ÚSES a všech biokoridorů, ochranu biotopů, ZPF a PUPFL, dále povinnost biologického dozoru, monitoring mortality ptáků a netopýrů, detekční systémy a další podmínky specifické vzhledem ke konkrétní akcelerační oblasti. Jedním z podkladů pro zpracování Z2 ÚRP byl dokument Akcelerační oblasti, předvýběr ploch k výstavbě VTE, Screening území ČR z hlediska ochrany krajinného rázu (Roman Bukáček, Simona Vondráčková, 2025). Při vymezování akceleračních oblastí byl krajinný ráz dále prověřován, a to s ohledem na hodnoty území a dálkové pohledy na dominanty. Vlivy na krajinný ráz pak byly dále vyhodnoceny v rámci VVURÚ, a to jak z hlediska navrhovaného souboru akceleračních oblastí jako celku, tak pro jednotlivá území v kartách akceleračních oblastí.

Poř. č.	Připomínkové místo	Číslo jednací	Článek	AO	Připomínka	Vyhodnocení
					· odlet ledu z rotorů v zimě, požáry zařízeni (obtížně zvládnutelné zásahy) a zásah bleskem, · pád částí konstrukce, únik provozních kapalin, · kontaminace půdy a vody, · šířeni požáru do krajiny, · v ČR dosud neexistuje právní ani metodická úprava požární bezpečnosti VTE a nejsou stanoveny konkrétní odstupové vzdálenosti od lesů či obytné zástavby z hlediska požárního rizika, · Ministerstvo dopravy připustilo existenci bezpečnostních rizik spojených s VTE, zejména vizuální distrakce řidičů, stínových efektů, nočního překážkového osvětleni, odletu ledu či havárii a odletu částí konstrukci. Není jasně stanoveno, kdo ponese odpovědnost za případné škody na zdraví, majetku a životním prostředí. D. Rozpor se zákony a právními předpisy ČR a EU Návrh může být v rozporu zejména s: · zákonem č. 500/2004 Sb., správní řád, · zákonem č. 100/2001 Sb., o posuzování vlivů na životní prostředí (EIA), · zákonem č. 114/1992 Sb., o ochraně přírody a krajiny, · zákonem č. 334/1992 Sb., o ochraně zemědělského půdního fondu, · zákonem č. 283/2021 Sb., stavební zákon, · podmínkami směrnice EU RED III (nevhodně zvolená lokalita, nevyřešené dopady) · principem předběžné opatrnosti dle či, 191 SFEU, · právem na příznivé životní prostředí dle ČI. 35 Listiny základních práv a svobod, · právem na ochranu zdraví dle ČI. 31 Listiny základních práv a svobod, · právem na ochranu vlastnictví dle ČI. 11 Listiny základních práv a svobod. Závěr Navržené akcelerační oblasti mají zásadní střety s přírodou, krajinou, vodou i kvalitou života obyvatel. Tyto problémy nejsou řešeny, ale pouze částečně zmírňovány. Návrh nemá dostatečné podklady, neřeší varianty řešeni a nedostatečně hodnotí kumulativní dopady. Z uvedených důvodů požaduji zásadní přepracováni návrhu Změny č. 2 ÚRP, které bude respektovat vše výše uvedené.	Podmínky v územních opatřeních pak dále omezují barevné řešení doprovodných staveb a rozsah trvalých terénních úprav. Podmínky stanovené v příslušných územních opatřeních limitují rozsah terénních úprav u větrných elektráren na maximální hodnotu ± 5 m. Konkrétní vliv základových konstrukcí na puklinové systémy a kolektory podzemních vod bude předmětem podrobného hydrogeologického posouzení, které bude zpracováno jako součást dokumentace záměru a bude řešeno v rámci navazujícího řízení o povolení záměru dle stavebního zákona. Narušení systému podzemních vod se s ohledem na mělké založení naprosto převažující většiny VTE (do cca 5 m) a malou plochu narušení podloží (cca 20x20m) nepředpokládá. Ochrana ZPF je řešena v souvisejících územních opatřeních. Podmínkami je zajištěno, že nebudou vznikat neobhospodařovatelné zbytkové zemědělské pozemky ani pozemky bez přístupu k veřejně přístupné pozemní komunikaci. Dále je v nich požadavek na upřednostní nižších tříd ochrany ZPF při realizaci záměrů OZE a je stanovena maximální plocha dlouhodobého nebo trvalého odnětí ZPF pro záměry OZE v celé akcelerační oblasti. Souhlas s odnětím ze ZPF bude vydán v navazujícím řízení dle stavebního zákona. V souvisejících územních opatření jsou stanoveny podmínky, které zajišťují ochranu protierozních opatření, funkčních melioračních zařízení, vodních toků a ploch a rovněž omezující možné terénní úpravy. Vzhledem k charakteru a rozsahu potenciálních záměrů se při naplnění podmínek nepředpokládá realizace zpevněných ploch v takovém rozsahu, který by mohl významně ovlivnit vodní režim v rámci akceleračních oblastí. V souladu s požadavky vodního zákona se v rámci procesu povolování záměru bude vyjadřovat vodoprávní úřad. Při vymezení akceleračních oblastí nelze předjímat konkrétní technické parametry či přesné umístění záměrů OZE. Bezpečnost leteckého provozu je pak řešena při povolování konkrétního záměru, kdy se vyjadřují Úřad pro civilní letectví, Řízení letového provozu i Armáda ČR a upřesňují umístění či požadavky na denní i noční osvětlení definované v leteckém předpisu L-14. Obavy z negativních vlivů hluku a stroboskopického efektu řeší podmínky stanovené ve všech územních opatřeních pro akcelerační oblasti pro VTE, které ukládají zpracování hlukové studie, studie působení stroboskopického efektu, včetně minimalizace shadow flicker efektu. V případě, že by záměr nesplňoval zákonné hygienické limity (nařízení vlády č. 272/2011 Sb., o ochraně zdraví před nepříznivými účinky hluku a vibrací) a současně podmínky v územním opatření, nemůže být povolen. Akcelerační oblasti byly vymezeny na celostátní úrovni v Z2 ÚRP na základě Zadání Z2 ÚRP schváleného Vládou ČR.

Poř. č.	Připomínkové místo	Číslo jednací	Článek	AO	Připomínka	Vyhodnocení
10866.	Šnajdr Vojtěch	MMR-48844-2026-81	99cm 99cn 99co	AOV29 AOV30 AOV31	PŘIPOMÍNKY K: I. návrhu Změny č. 2 Územního rozvojového plánu ČR (ÚRP ČR) II. Vyhodnocení vlivů návrhu Změny č. 2 ÚRP na udržitelný rozvoj území (SEA) III, návrhům jednotlivých územních opatření pro akcelerační oblasti (AO) vymezeným v návrhu Změny č. 2 ÚRP Připomínky podávám k záměru Akcelerační oblasti na území Olomouckého kraje (okres Přerov) a Kraje Zlínského (okres Kroměříž)" AOV29 Býškovice, AOV30 Kunovice, AOV31 Kelč Tímto podávám připomínku k návrhu vymezeni akceleračních oblasti pro větrné elektrárny (VTE). Na základě níže uvedených důvodů nesouhlasím s návrhem změny č. 2 ÚRP ČR, Vyhodnocení vlivů návrhu Změny č 2 ÚRP na udržitelný rozvoj území (SEA) a návrhům jednotlivých územních opatření pro akcelerační oblasti (AO) vymezeným v návrhu Změny č. 2 ÚRP. Veškeré níže uvedené připomínky se vztahuji současně ke všem výše uvedeným projednávaným částem veřejné vyhlášky. A. Nedostatky návrhu · návrh není dostatečně odůvodněn a chybí konkrétní podklady (zákon č. 50012004 Sb.) · nebyly dostatečně posouzeny dopady na životní prostředí (zákon č. 100/2001 Sb.) · hrozí narušení krajiny a přírody (zákon č 114/1992 Sb.) · návrh nerespektuje ochranu hodnot území a kvalitu bydlení (zákon č. 283/2021 Sb.) · nebyly posouzeny jiné varianty řešeni, zejména využiti brownfieldů (opuštěných a již narušených ploch) a návrh tak neodůvodněně zasahuje do volné krajiny · vychází pouze z expertních odhadů (počet věži, výkon, rozmístěni) · návrh řeší problémy až dodatečně, místo aby jim předešel · nejsou dostatečně vyhodnoceny kumulativní dopady více záměrů v území B. Příroda, krajina a životní prostředí 1. Nedostatečné posouzení vlivů na životní prostředí · výskyt chráněných druhů (ptáci, netopýři) a zásah do migračních tras (vlk, rys apod.) · narušení prvků ÚSES (biokoridory) · zásadní změna krajiny a její industrializace · dominantní stavby (až cca 250 m vysoké) viditelné na velké vzdálenosti · chybí posouzení nočního osvětleni · nedostatečně řešen kumulativní vliv vice větrných elektráren 2. Nedostatečné posouzení vlivů na vodu a klima · hrozí narušeni vsakováni vody do půdy a změna odtokových poměrů, · může dojit ke zhoršeni schopnosti krajiny zadržovat vodu a riziko vysychání krajiny · chybí posouzeni vlivu ňa mikroklima, · nejsou dostatečně řešeny dopady na vodní režim území. 3. Zemědělská půda · zábor a znehodnoceni kvalitní půdy · možné zásahy do půd I. a ||. třídy ochrany (nejcennější půdy) · zhutněni půdy a zvýšeni eroze a fragmentace pozemků · nejasný stav a poškozeni melioraci 4. Nedostatečné posouzeni vlivů na obyvatele · hluk a jeho dlouhodobý vliv nejsou dostatečně vyhodnoceny, · není dostatečně řešen stroboskopický efekt, · změna charakteru bydlení, · není dostatečně vysvětlen způsob stanoveni vzdálenosti od obytné zástavby, · nebyly dostatečně posouzeny dopady na hodnotu nemovitostí a kvalitu bydlení C. Technická a bezpečnostní rizika 1. Nedostatečnost navržených zmírňujících opatření · navržená opatření pouze částečně zmirňuji dopady, ale neřeší samotný střet, · řada opatření je formulována neurčitě a bez jasné kontroly jejich plnění, · významné problémy jsou odkládány až do navazujících řízení.	**Akceptováno částečně.** Akcelerační oblast AOV31 Kelč byla zmenšena. Akcelerační oblasti AOV29 Býškovice a AOV30 Kunovice jsou v návrhu Z2 ÚRP ponechány. Vymezení akceleračních oblastí proběhlo na základě biologického posouzení konkrétních území podle § 11 odst. 3 resp. 4 ZOZE, jehož výsledky spolu s výsledky vyhodnocení vlivů na životní prostředí (SEA, Příloha č. 5 k odůvodnění Z2 ÚRP) byly zapracovány do návrhu Z2 ÚRP. Návrh Z2 ÚRP a jeho odůvodnění, návrh souvisejících územních opatření a jejich odůvodnění obsahují náležitosti v souladu s příslušnými právními předpisy, včetně správního řádu, stavebního zákona a dalších. Zpracování VVURÚ odpovídá obsahem i strukturou požadavkům obsaženým v příloze č. 4 stavebního zákona, včetně posouzení kumulativních a synergických vlivů, vlivů na zdraví a hodnocení nulové varianty (platné znění ÚRP) vůči variantě navrhované (Z2 ÚRP). Zadání Z2 ÚRP schválené Vládou ČR nepožadovalo jiná variantní řešení. Ustanovení § 4 odst. 3 ZOZE a čl. 15c směrnice RED III sice upřednostňují brownfieldy a degradované plochy, avšak nevylučují vymezení akcelerační oblasti na jiných pozemcích. Vymezení výhradně na degradovaných plochách nebylo s ohledem na prostorové nároky technologie větrných elektráren proveditelné. Samotný způsob vymezení akceleračních oblastí na základě podkladů (biologická posouzení, mapy citlivosti ptáků vůči výstavbě VTE zpracované ČSO, území významná pro netopýry dle podkladů ČESON, biotopy zvláště chráněných druhů velkých savců a další) a nařízení vlády č. 507/2025 Sb. minimalizuje vliv na složky životního prostředí. Pro všechny akcelerační oblasti jsou současně pořizována územní opatření, která obsahují opatření stanovená na základě biologických posouzení. Tato opatření dále zmírňují negativní vlivy, které nebylo možné vyloučit vymezením akcelerační oblasti. Podmínky v územních opatřeních zahrnují ochranu prvků lokálního ÚSES a všech biokoridorů, ochranu biotopů, ZPF a PUPFL, dále povinnost biologického dozoru, monitoring mortality ptáků a netopýrů, detekční systémy a další podmínky specifické vzhledem ke konkrétní akcelerační oblasti. Jedním z podkladů pro zpracování Z2 ÚRP byl dokument Akcelerační oblasti, předvýběr ploch k výstavbě VTE, Screening území ČR z hlediska ochrany krajinného rázu (Roman Bukáček, Simona Vondráčková, 2025). Při vymezování akceleračních oblastí byl krajinný ráz dále prověřován, a to s ohledem na hodnoty území a dálkové pohledy na dominanty. Vlivy na krajinný ráz pak byly dále vyhodnoceny v rámci VVURÚ, a to jak z hlediska navrhovaného souboru akceleračních oblastí jako celku, tak pro jednotlivá území v kartách akceleračních oblastí.

Poř. č.	Připomínkové místo	Číslo jednací	Článek	AO	Připomínka	Vyhodnocení
					2. Technická a bezpečnostní rizika · odlet ledu z rotorů v zimě, požáry zařízeni (obtížně zvládnutelné zásahy) a zásah bleskem, · pád části konstrukce, únik provozních kapalin, · kontaminace půdy a vody, · šíření požáru do krajiny, · v ČR dosud neexistuje právní ani metodická úprava požární bezpečnost| VTE a nejsou stanoveny konkrétní odstupové vzdálenosti od lesů či obytné zástavby z hlediska požárního rizika, · Ministerstvo dopravy připustilo existenci bezpečnostních rizik spojených s VTE, zejména vizuální distrakce řidičů, stínových efektů, nočního překážkového osvětlení, odletů ledu či havárií a odletu částí konstrukcí. Není jasně stanoveno, kdo ponese odpovědnost za případné škody na zdraví, majetku a životním prostředí. D. Rozpor se zákony a právními předpi8V ČR a EU Návrh může být v rozporu zejména s: · zákonem č. 500/2004 Sb., správní řád, · zákonem č. 100/2001 Sb. o posuzováni vlivů na životní prostředí (EIA), · zákonem č. 114/1992 Sb., o ochraně přírody a krajiny, · zákonem č. 334/1992 Sb., o ochraně zemědělského půdního fondu, · zákonem č. 283/2021 Sb., stavební zákon, · podmínkami směrnice EU RED III (nevhodně zvolená lokalita, nevyřešené dopady) · principem předběžné opatrnosti dle či, 191 SFEU, · právem na příznivé životní prostředí dle či. 35 Listiny základních práv a svobod, · právem na ochranu zdraví dle ČI. 31 Listiny základních práv a svobod, · právem na ochranu vlastnictví dle ČI. 11 Listiny základních práv a svobod. Závěr Navržené akcelerační oblasti mají zásadní střety s přírodou, krajinou, vodou i kvalitou života obyvatel. Tyto problémy nejsou řešeny, ale pouze částečně zmirňovány. Návrh nemá dostatečné podklady, neřeší varianty řešeni a nedostatečně hodnotí kumulativní dopady. Z uvedených důvodů požaduji zásadní přepracováni návrhu Změny č. 2 ÚRP, které bude respektovat vše výše uvedené.	Podmínky v územních opatřeních pak dále omezují barevné řešení doprovodných staveb a rozsah trvalých terénních úprav. Podmínky stanovené v příslušných územních opatřeních limitují rozsah terénních úprav u větrných elektráren na maximální hodnotu ± 5 m. Konkrétní vliv základových konstrukcí na puklinové systémy a kolektory podzemních vod bude předmětem podrobného hydrogeologického posouzení, které bude zpracováno jako součást dokumentace záměru a bude řešeno v rámci navazujícího řízení o povolení záměru dle stavebního zákona. Narušení systému podzemních vod se s ohledem na mělké založení naprosto převažující většiny VTE (do cca 5 m) a malou plochu narušení podloží (cca 20x20m) nepředpokládá. Ochrana ZPF je řešena v souvisejících územních opatřeních. Podmínkami je zajištěno, že nebudou vznikat neobhospodařovatelné zbytkové zemědělské pozemky ani pozemky bez přístupu k veřejně přístupné pozemní komunikaci. Dále je v nich požadavek na upřednostní nižších tříd ochrany ZPF při realizaci záměrů OZE a je stanovena maximální plocha dlouhodobého nebo trvalého odnětí ZPF pro záměry OZE v celé akcelerační oblasti. Souhlas s odnětím ze ZPF bude vydán v navazujícím řízení dle stavebního zákona. V souvisejících územních opatření jsou stanoveny podmínky, které zajišťují ochranu protierozních opatření, funkčních melioračních zařízení, vodních toků a ploch a rovněž omezující možné terénní úpravy. Vzhledem k charakteru a rozsahu potenciálních záměrů se při naplnění podmínek nepředpokládá realizace zpevněných ploch v takovém rozsahu, který by mohl významně ovlivnit vodní režim v rámci akceleračních oblastí. V souladu s požadavky vodního zákona se v rámci procesu povolování záměru bude vyjadřovat vodoprávní úřad. Při vymezení akceleračních oblastí nelze předjímat konkrétní technické parametry či přesné umístění záměrů OZE. Bezpečnost leteckého provozu je pak řešena při povolování konkrétního záměru, kdy se vyjadřují Úřad pro civilní letectví, Řízení letového provozu i Armáda ČR a upřesňují umístění či požadavky na denní i noční osvětlení definované v leteckém předpisu L-14. Obavy z negativních vlivů hluku a stroboskopického efektu řeší podmínky stanovené ve všech územních opatřeních pro akcelerační oblasti pro VTE, které ukládají zpracování hlukové studie, studie působení stroboskopického efektu, včetně minimalizace shadow flicker efektu. V případě, že by záměr nesplňoval zákonné hygienické limity (nařízení vlády č. 272/2011 Sb., o ochraně zdraví před nepříznivými účinky hluku a vibrací) a současně podmínky v územním opatření, nemůže být povolen. Akcelerační oblasti byly vymezeny na celostátní úrovni v Z2 ÚRP na základě Zadání Z2 ÚRP schváleného Vládou ČR.

Příloha č. 5zze – Vyhodnocení připomínek obcí a veřejnosti

Poř. č.	Připomínkové místo	Číslo jednací	Článek	AO	Připomínka	Vyhodnocení
10867.	Musil Aleš	MMR-48845-2026-81	99czzs	AOV98	Věc: Připomínka obce k návrhu Změny č. 2 ÚRP Text připomínky Podatel nesouhlasí s vymezením akcelerační oblasti AOV98 a žádá, aby tato akcelerační oblast nebyla ve Změně č. 2 Územního rozvojového plánu vymezena a aby nebylo vydáno územní opatření AOV98. Odůvodněni uplatněné připomínky 1. Direktivní vymezení AOV Podatel se domnívá, že není nezbytné (a neplyne to ani ze směrnice EU RED III), aby akcelerační oblasti pro VTE (dále jen "AOV") byly vymezeny direktivně na celostátní úrovni. je naprosto dostačující, když by Změna č. 2 Územního rozvojového plánu (dále jen "Změna č. 2") dala obcím povinnost, aby prověřily možnosti vymezení AOV v územních plánech. Na základě tohoto pokynu by samosprávy znalé místních poměrů po dohodě s občany vymezily vhodné lokality pro VTE. Díky tomu by byly zohledněny s potřebnou pečlivosti a v nutné podrobnosti P zásahy do veřejných zájmů, které není možné na úrovni Změny č. 2 zhodnotit, neboť to její velké měřítko neumožňuje. 2. Diskriminační vymezení AOV Ve Změně č. 2 ÚRP není dostatečně vysvětleno, proč je třeba vymezit akcelerační oblasti právě tak, jak to činí Změna č. 2, jinými slovy není pochopitelné, proč právě počet AOV, se kterým Změna č. 2 počítá, povede ke splnění klimatických a energetických citů a proč vymezeni jiné oblasti již není zapotřebí nebo proč by klimatické a energetické cíle nemohly být plněny i bez AOV98, když není ke splnění těchto cílů (které ani nejsou ve Změně č. 2 specifikovány) zapotřebí ani o jednu AOV více. Lokalita, kde je AOV98 přitom není nijak výjimečná z hlediska potenciálu pro VTE (nebo alespoň není ve Změně č. 2 přesvědčivě popsáno, proč se AOV98 svým větrným potenciálem tak výrazně odlišuje od dalších oblastí, kde AOV vymezeny nebyly). Lze tedy předpokládat, že existují i jiné shodné oblasti, kde však z nejasných důvodů AOV nebyly vymezeny. To považuje podatel za diskriminační. Diskriminovány jsou i samosprávy, na jejichž území jsou AOV vymezeny. Vymezeni AOV totiž představuje jakousi stavební uzávěru, kdy obec nemůže v dotčeném území měnit územní plán podle svých potřeb, ale musí respektovat vymezenou AOV. Vedle toho pak nebudou investoři VTE motivováni, aby s obci uzavřeli férovou plánovací smlouvu a poskytli obci a jejím občanům dostatečné kompenzace za negativní dopady provozu VTE. Záměry VTE povolované v AOV totiž budou protežovány a jejich výstavba výrazně usnadněna. Tato diskriminace přímo ovlivňuje i občany samospráv. 3. Nedostatečné posouzeni vlivů Vymezeni AOV s největší pravděpodobností povede k tomu, že záměry VTE v nich umisťované budou upřednostňovány a nedojde už nikdy k řádnému posouzení jejich negativních dopadů na životní prostředí, na zdraví a životy lidi. Proto by mělo být vyhodnocení vlivů Změny č. 2 a územního opatření pro AOV98 extrémně podrobné a kvalitní, prakticky na úrovni EIA. Překážkou pro takové podrobné posouzení je ale fakt, že je měřítko Územního rozvojového plánu příliš velké a neumožňuje skutečně posoudit dopady vymezení AOV (jiné by to bylo na úrovni územního plánu, resp. v procesu EIA se znalosti konkrétního záměru). Vzhledem k tomu, že na vymezeni akceleračních oblasti naváže zrychlené a zjednodušené povolovací řízeni před Dopravním a energetickým stavebním úřadem (DESÚ), v rámci kterého bude úřad prakticky pouze ověřovat, zda jsou záměry v souladu s vágními a nicneříkajícími podmínkami územního opatření AOV98. V souladu s těmito obecnými podmínkami ale budou téměř jakékoliv záměry, což znamená, že vlivy VTE realizovaných v AOV98 nebudou nikdy reálně posouzeny.	**Akceptováno.** Akcelerační oblast AOV98 Tetětice byla vypuštěna.

Poř. č.	Připomínkové místo	Číslo jednací	Článek	AO	Připomínka	Vyhodnocení
					Vágní posouzeni Změny č. 2 nebo územního opatření AOV98 je naprosto nedostatečné. Podatel se domnívá, že je nezbytné, aby všechny vlivy VTE byly skutečně a podrobně posouzeny, neboť vadné posouzení dopadů VTE může mít nejen přímý vliv na jeho zdraví včetně psychické pohody, ale také to může ovlivnit socioekonomický rozvoj obce, ve které žije. 4. Zanedbatelné pozitivní vlivy vymezeni AO V odůvodnění Změny č. 2 ani územního opatření není možné dohledat vyčísleni přínosu AOV98 pro snížení energetické závislosti anebo sníženi produkce CO2. Ve vyhodnocení vlivů územního opatřeníAOV98 se ale uvádí k pozitivním vlivům (přínosům) vymezeni AOV a realizace VTE: "Zanedbatelný až mírně pozitivní vliv k ochraně klimatu uplatnění AO se uplatni v globálním měřítku, tedy i z hlediska přeshraničního působení" V dokumentaci Změny č. 2 a územního opatření je tedy přiznáno, že přínosy VTE realizovaných v AOV98 budou zanedbatelné, byť chybí konkrétní čísla. V takové situaci není pochopitelné, jak mohl zájem na d vymezeni AOV98 převážit nad ostatními konkrétně specifikovanými veřejnými zájmy, které naopak výstavba VTE ovlivní výrazně (byť to nekvalitně zpracované vyhodnoceni Změny č. 2 a územního opatření nepřiznává). Dále se ve vyhodnoceni územního opatření AOV98 uvádí: “Vlivy na ovzduší v době výstavby zanedbatelné (prašnost při přesunu zemin, emise ze spalováni PHM, sekundární prašnost), v době provozu mírně pozitivní z důvodu náhrady spalovacích zdrojů při výrobě el. energie." Vzhledem k tomu, že se ve vyhodnocení uvádí, že vliv AOV98 na ochranu klimatu bude zanedbatelný, bude logicky zanedbatelný rozsah, ve kterém VTE realizované v AOV98 nahradí spalovací zdroje. Změna č. 2 ani územní opatření tento závěr nevyvrací, neobsahuji totiž vyčíslení toho, v jak velkém rozsahu VTE realizované v AOV98 nahradí spalovací zdroje a jaký přesně vliv bude mít tato náhrada na cíle sledované Změnou č. 2, tedy snížení energetické závislosti ČR a sníženi produkce CO2. je také třeba řádně vyhodnotit, proč těchto cílů nelze dosáhnout jinými způsoby (zvýšeni počtu bloků JEDU, popř. JETE, rozvoj vodíkové infrastruktury v souladu s Vodíkovou strategií ČR, větší d úraz na rozvoj NE). Proto ani blíže nespecifikovaná náhrada spalovacích zdrojů není důvod, proč by měl zájem na vymezeni AOV98 převážit nad jinými zájmy v území. 5. Výška VTE a rozloha AO Ve Změně č. 2 ani v územním opatření pro AOV98 není vysvětleno, proč byla zvolena právě tato rozloha AO a proč má AOV právě tyto konkrétní hranice a proč právě toto vymezení AOV povede ke splnění cílů Změny č. 2. jinými slovy není vysvětleno, proč nemůže být AO vymezena jiným způsobem tak, aby kupř. byly VTE umisťovány v dostatečné vzdálenosti od zastavěného území a zastavitelných ploch podle územních plánů (min 1,5 km) a není porovnáno, zda by toto jiné vymezeni AOV třeba také nevedlo ke splněni cílů Změny č. 2. Podatel se domnívá, že to ale vzhledem k nespecifičnosti cílů Změny č. 2 není ani možné, proto by také vůbec neměla být AOV98 vymezena. 6. Hluková zátěž, vibrace a stroboskopický efekt Podatel zásadně nesouhlasí s tím, že Změna č. 2 ani příslušné územní opatření vůbec neřeší negativní dopady hluku. Hluk totiž Změna č. 2 chápe jako normální integrální součást VTE, bez které to prostě nejde a je třeba se s tím smířit. Tento přistup nejlépe demonstruje přirovnáni hluku z VTE k “šumění lesa", které zřejmě mohou vnímat jako nepříjemné jen neurotické osoby. Podatel se proto domnívá, že hlukové vlivy nebyly zhodnoceny a ve skutečnosti to ani není možné bez znalosti konkrétního projektu. Podatel zdůrazňuje, že nepovažuje za dostatečné, aby byla hluková zátěž řešena až v hlukové studii zpracované investorem. Takový přistup není schopný zajistit reálnou ochranu lidského zdraví. Podatel dále nesouhlasí s tím, že vůbec nedošlo k posouzeni vlivů infrazvuku, nízkofrekvenčního hluku a vibraci, ačkoliv odborné studie upozorňují na rizika spojená s těmito doprovodnými jevy provozu VTE. Podatel se domnívá, že nebyl ani řádně zhodnocen vliv vibraci na nemovitosti. Stejně tak nebyl řádně posouzen z hlediska vtivů tzv. stroboskopický efekt, kdy se posouzeni zejména nezaměřilo na obtěžující dopady stroboskopického efektu.	

Poř. č.	Připomínkové místo	Číslo jednací	Článek	AO	Připomínka	Vyhodnocení
					7. Vlivy na krajinný ráz Větrné elektrárny mají zásadní vlivy na krajinný ráz. Ve Vyhodnoceni vlivů územního opatřeníAOV98 se mjl. uvádí: "AO dle ZÚR Zlínského kraje spadá do krajiny zemědělské intenzivní AO se nachází v krajinném celku Kroměřížsko. Pro krajinu intenzivní zemědělskou jsou typické rovinaté oblasti až ploché pahorkatiny na spraších a intenzivní zemědělství jako kulturní prvky uváděny větrolamy selské statky, sakrální architektura, dochované architektonické a urbanistické znaky sídel. Krajinná scéna je otevřená, rozlehlost a přehlednost území: dominance horizontály v krajině, dominance sakrální architektury a siluety historických měst. Za hlavní potenciálně ovlivněné přírodní hodnoty lze považovat EVL Troják, který se V C nachází v sousedství a přírodní park (EVL) Chřiby (cca 4 km). Z kulturních hodnot v okruhu do 10 km se jedná primárně o MRP Kroměříž s NKP Zámek Kroměříž s Květnou a Podzámeckou zahradou, které jsou součástí UNESCO. výstavbou větrných elektráren lze předpokládat narušení krajinných hodnot území Větrné elektrárny jsou stavební dominantou, která bude vizuálně patrná v širokém okruhu a ovlivní krajinné scenérie v území S ohledem na charakter předpokládaných záměrů v AO se tomuto působení nelze vyhnout." Jak je možné, že všechny tyto vlivy jsou hodnoceny jako zanedbatelné, když přitom VTE budou představovat novou dominantu, která jednoznačně výrazně ovlivní krajinu, to není ve Změně č. 2 ani v územním opatření vysvětleno. Vliv VTE na krajinný ráz bude mít ještě další dopady - již napořád bude hodnota krajinného rázu snížena, takže bude možné do území umisťovat i další záměry, které by jinak kvůli ochraně krajinného rázu nebyly přípustné. 8. Další negativní vlivy AOV98 - Prostor pro individuální připomínky: lze doplnit např. obavy z negativního vlivu vymezení AOV na zvířata, na ekosystémy, na vodní poměry v území, na zemědělský půdní fond, na ekosystémy... Uzemí naprosto nevhodné pro tyto stavby!	
10868.	Mikulová Dana	MMR-48846-2026-81	99cm 99cn 99co	AOV29 AOV30 AOV31	PŘIPOMÍNKY K: I. návrhu Změny č. 2 Územního rozvojového plánu ČR (ÚRP ČR) II. Vyhodnocení vlivů návrhu Změny č. 2 ÚRP na udržitelný rozvoj území (SEA) III, návrhům jednotlivých územních opatření pro akcelerační oblasti (AO) vymezeným v návrhu Změny č. 2 ÚRP Připomínky podávám k záměru Akcelerační oblasti na území Olomouckého kraje (okres Přerov) a Kraje Zlínského (okres Kroměříž): AOV29 Býškovice, AOV30 Kunovice, AOV31 Kelč Tímto podávám připomínku k návrhu vymezení akceleračních oblasti pro větrné elektrárny (VTE). Na základě níže uvedených důvodů nesouhlasím s návrhem změny č. 2 ÚRP ČR, Vyhodnoceni vlivů návrhu Změny č. 2 ÚRP na udržitelný rozvoj území (SEA) a návrhům jednotlivých územních opatření pro akcelerační oblasti (AO) vymezeným v návrhu Změny č. 2 ÚRP. Veškeré níže uvedené připomínky se vztahuji současně ke všem výše uvedeným projednávaným částem veřejné vyhlášky A. Nedostatky návrhu · návrh není dostatečně odůvodněn a chybí konkrétní podklady (zákon č. 500/2004 Sb.) · nebyly dostatečně posouzeny dopady na životní prostředí (zákon č. 100/2001 Sb.) · hrozí narušeni krajiny a přírody (zákon č 114/1992 Sb.) · návrh nerespektuje ochranu hodnot území a kvalitu bydlení (zákon č.	**Akceptováno částečně.** Akcelerační oblast AOV31 Kelč byla zmenšena. Akcelerační oblasti AOV29 Býškovice a AOV30 Kunovice jsou v návrhu Z2 ÚRP ponechány. Vymezení akceleračních oblastí proběhlo na základě biologického posouzení konkrétních území podle § 11 odst. 3 resp. 4 ZOZE, jehož výsledky spolu s výsledky vyhodnocení vlivů na životní prostředí (SEA, Příloha č. 5 k odůvodnění Z2 ÚRP) byly zapracovány do návrhu Z2 ÚRP. Návrh Z2 ÚRP a jeho odůvodnění, návrh souvisejících územních opatření a jejich odůvodnění obsahují náležitosti v souladu s příslušnými právními předpisy, včetně správního řádu, stavebního zákona a dalších. Zpracování VVURÚ odpovídá obsahem i strukturou požadavkům obsaženým v příloze č. 4 stavebního zákona, včetně posouzení kumulativních a synergických vlivů, vlivů na zdraví a hodnocení nulové varianty (platné znění ÚRP) vůči variantě navrhované (Z2 ÚRP). Zadání Z2 ÚRP schválené Vládou ČR nepožadovalo jiná

Poř. č.	Připomínkové místo	Číslo jednací	Článek	AO	Připomínka	Vyhodnocení
					283/2021 Sb.) · nebyly posouzeny jiné varianty řešeni, zejména využiti brownfieldů (opuštěných a již narušených ploch) a návrh tak neodůvodněně zasahuje do volné krajiny · vychází pouze z expertních odhadů (počet věži. výkon, rozmístění) · návrh řeší problémy až dodatečně, místo aby jím předešel · nejsou dostatečně vyhodnoceny kumulativní dopady vice záměrů v území B. Příroda, krajina a životní prostředí 1. Nedostatečné posouzení vlivů na životní prostředí · výskyt chráněných druhů (ptáci. netopýři) a zásah do migračních tras (vlk, rys apod.) · narušeni prvků ÚSES (biokoridory) · zásadní změna krajiny a její industrializace · dominantní stavby (až cca 250 m vysoké) viditelné na velké vzdálenosti · chybí posouzeni nočního osvětleni · nedostatečně řešen kumulativní vliv vice větrných elektráren 2. Nedostatečné posouzeni vlivů na vodu a klima · hrozí narušeni vsakováni vody do půdy a změna odtokových poměrů, · může dojit ke zhoršeni schopnosti krajiny zadržovat vodu a riziko vysychání krajiny · chybí posouzeni vlivu na mikroklima, · nejsou dostatečně řešeny dopady na vodní režim území. 3. Zemědělská půda · zábor a znehodnoceni kvalitní půdy · možné zásahy do půd I. a II. třídy ochrany (nejcennější půdy) · zhutnění půdy a zvýšení eroze a fragmentace pozemků · nejasný stav a poškozeni melioraci 4. Nedostatečné posouzeni vlivů na obyvatele · hluk a jeho dlouhodobý vliv nejsou dostatečně vyhodnoceny, · není dostatečně řešen stroboskopický efekt, · změna charakteru bydlení, · není dostatečně vysvětlen způsob stanoveni vzdálenosti od obytné zástavby, · nebyly dostatečně posouzeny dopady na hodnotu nemovitosti a kvalitu bydlení. C. Technická a bezpečnostní rizika 1. Nedostatečnost navržených zmírňujících opatření · navržená opatření pouze částečně zmirňují dopady, ale neřeší samotný střet, · řada opatření je formulována neurčitě a bez jasné kontroly jejich plněni, · významné problémy jsou odkládány až do navazujících řízeni. 2. Technická a bezpečnostní rizika · odlet ledu z rotorů v zimě, požáry zařízeni (obtížně zvládnutelné zásahy) a zásah bleskem, · pád části konstrukce, únik provozních kapalin, · kontaminace půdy a vody, · šířeni požáru do krajiny, · v ČR dosud neexistuje právní ani metodická úprava požární bezpečnosti VTE a nejsou stanoveny konkrétní odstupové vzdálenosti od lesů či obytné zástavby z hlediska požárního rizika, · Ministerstvo dopravy připustilo existenci bezpečnostních rizik spojených s VTE, zejména vizuální distrakce řidičů, stínových efektů, nočního překážkového osvětleni, odletu ledu či havárii a odletu části konstrukci. Není jasně stanoveno, kdo ponese odpovědnost za případné škody na zdraví, majetku a životním prostředí. D. Rozpor se zákony a právními předpisy ČR a EU Návrh může být v rozporu zejména s: · zákonem č. 500/2004 Sb., správní řád, · zákonem č. 100/2001 Sb., o posuzováni vlivů na životní prostředí (EIA), · zákonem č. 114/1992 Sb., o ochraně přírody a krajiny, · zákonem č. 334/1992 Sb., o ochraně zemědělského půdního fondu, · zákonem č. 283/2021 Sb., stavební zákon, · podmínkami směrnice EU RED III (nevhodně zvolená lokalita, nevyřešené dopady) · principem předběžné opatrnosti dle či. 191 SFEU, · právem na příznivé životní prostředí dle ČI. 35 Listiny základních práv a svobod, · právem na ochranu zdraví dle ČI. 31 Listiny základních práv a svobod, · právem na ochranu vlastnictví dle ČI. 11 Listiny základních práv a svobod.	variantní řešení. Ustanovení § 4 odst. 3 ZOZE a čl. 15c směrnice RED III sice upřednostňují brownfieldy a degradované plochy, avšak nevylučují vymezení akcelerační oblasti na jiných pozemcích. Vymezení výhradně na degradovaných plochách nebylo s ohledem na prostorové nároky technologie větrných elektráren proveditelné. Samotný způsob vymezení akceleračních oblastí na základě podkladů (biologická posouzení, mapy citlivosti ptáků vůči výstavbě VTE zpracované ČSO, území významná pro netopýry dle podkladů ČESON, biotopy zvláště chráněných druhů velkých savců a další) a nařízení vlády č. 507/2025 Sb. minimalizuje vliv na složky životního prostředí. Pro všechny akcelerační oblasti jsou současně pořizována územní opatření, která obsahují opatření stanovená na základě biologických posouzení. Tato opatření dále zmírňují negativní vlivy, které nebylo možné vyloučit vymezením akcelerační oblasti. Podmínky v územních opatřeních zahrnují ochranu prvků lokálního ÚSES a všech biokoridorů, ochranu biotopů, ZPF a PUPFL, dále povinnost biologického dozoru, monitoring mortality ptáků a netopýrů, detekční systémy a další podmínky specifické vzhledem ke konkrétní akcelerační oblasti. Jedním z podkladů pro zpracování Z2 ÚRP byl dokument Akcelerační oblasti, předvýběr ploch k výstavbě VTE, Screening území ČR z hlediska ochrany krajinného rázu (Roman Bukáček, Simona Vondráčková, 2025). Při vymezování akceleračních oblastí byl krajinný ráz dále prověřován, a to s ohledem na hodnoty území a dálkové pohledy na dominanty. Vlivy na krajinný ráz pak byly dále vyhodnoceny v rámci VVURÚ, a to jak z hlediska navrhovaného souboru akceleračních oblastí jako celku, tak pro jednotlivá území v kartách akceleračních oblastí. Podmínky v územních opatřeních pak dále omezují barevné řešení doprovodných staveb a rozsah trvalých terénních úprav. Podmínky stanovené v příslušných územních opatřeních limitují rozsah terénních úprav u větrných elektráren na maximální hodnotu ± 5 m. Konkrétní vliv základových konstrukcí na puklinové systémy a kolektory podzemních vod bude předmětem podrobného hydrogeologického posouzení, které bude zpracováno jako součást dokumentace záměru a bude řešeno v rámci navazujícího řízení o povolení záměru dle stavebního zákona. Narušení systému podzemních vod se s ohledem na mělké založení naprosto převažující většiny VTE (do cca 5 m) a malou plochu narušení podloží (cca 20x20m) nepředpokládá. Ochrana ZPF je řešena v souvisejících územních opatřeních. Podmínkami je zajištěno, že nebudou vznikat neobhospodařovatelné zbytkové zemědělské pozemky ani pozemky bez přístupu k veřejně přístupné pozemní komunikaci. Dále je v nich požadavek na upřednostní nižších tříd ochrany ZPF při realizaci záměrů OZE a je stanovena maximální plocha dlouhodobého nebo trvalého odnětí ZPF pro záměry OZE v celé

Poř. č.	Připomínkové místo	Číslo jednací	Článek	AO	Připomínka	Vyhodnocení
					Závěr Navržené akcelerační oblasti mají zásadní střety s přírodou, krajinou, vodou i kvalitou života obyvatel. Tyto problémy nejsou řešeny, ale pouze částečně zmirňovány. Návrh nemá dostatečné podklady, neřeší varianty řešení a nedostatečně hodnotí kumulativní dopady. Z uvedených důvodů požaduji zásadní přepracování návrhu Změny č. 2 ÚRP, které bude respektovat vše výše uvedené.	akcelerační oblasti. Souhlas s odnětím ze ZPF bude vydán v navazujícím řízení dle stavebního zákona. V souvisejících územních opatření jsou stanoveny podmínky, které zajišťují ochranu protierozních opatření, funkčních melioračních zařízení, vodních toků a ploch a rovněž omezující možné terénní úpravy. Vzhledem k charakteru a rozsahu potenciálních záměrů se při naplnění podmínek nepředpokládá realizace zpevněných ploch v takovém rozsahu, který by mohl významně ovlivnit vodní režim v rámci akceleračních oblastí. V souladu s požadavky vodního zákona se v rámci procesu povolování záměru bude vyjadřovat vodoprávní úřad. Při vymezení akceleračních oblastí nelze předjímat konkrétní technické parametry či přesné umístění záměrů OZE. Bezpečnost leteckého provozu je pak řešena při povolování konkrétního záměru, kdy se vyjadřují Úřad pro civilní letectví, Řízení letového provozu i Armáda ČR a upřesňují umístění či požadavky na denní i noční osvětlení definované v leteckém předpisu L-14. Obavy z negativních vlivů hluku a stroboskopického efektu řeší podmínky stanovené ve všech územních opatřeních pro akcelerační oblasti pro VTE, které ukládají zpracování hlukové studie, studie působení stroboskopického efektu, včetně minimalizace shadow flicker efektu. V případě, že by záměr nesplňoval zákonné hygienické limity (nařízení vlády č. 272/2011 Sb., o ochraně zdraví před nepříznivými účinky hluku a vibrací) a současně podmínky v územním opatření, nemůže být povolen. Akcelerační oblasti byly vymezeny na celostátní úrovni v Z2 ÚRP na základě Zadání Z2 ÚRP schváleného Vládou ČR.
10869.	Lenc Jan	MMR-48847-2026-81	99czzy 99czzz	AOV104 AOV105	Věc: PŘIPOMÍNKA K NÁVRHU ZMĚNY Č. 2 ÚZEMNÍHO ROZVOJOVÉHO PLÁNU ČR (§ 97 zák. č. 283/2021 Sb., stavební zákon) PŘIPOMÍNKY K VYHODNOCENÍ VLIVŮ NÁVRHU ZMĚNY Č. 2 ÚZEMNÍHO ROZVOJOVÉHO PLÁNU NA UDRŽITELNÝ ROZVOJ ÚZEMÍ PŘIPOMÍNKY K NÁVRHŮM JEDNOTLIVÝCH ÚZEMNÍCH OPATŘENÍ K AKCELERAČNÍM OBLASTEM VYMEZENÝM V NÁVRHU ZMĚNY Č. 2 ÚZEMNÍHO ROZVOJOVÉHO PLÁNU I. Úvod V souladu s možnosti up|atnit připomínky k návrhu Změny č. 2 Územního rozvojového plánu ČR (ÚRP ČR) podávám připomínku k vymezeni akcelerační oblasti pro rozvoj výroby energie z větrné energie a rozvoj výroby energie z energie slunečního záření. Vymezeni území dotčeného připomínkami: obec: Horní Kalná, Dolni Kalná katastrální území Horní Kalná, Dolní Kalná kraj: Královehradecký Územní opatření k AOV 104 Černý Háj . AOV 105 a současně na širší území, které může být navrženým řešením přímo či nepřímo ovlivněno. Připomínku podávám: jako vlastník nemovitosti v dotčeném území	**Akceptováno.** Akcelerační oblasti AOV104 Černý háj a AOV105 Borovnice byly vypuštěny.

Poř. č.	Připomínkové místo	Číslo jednací	Článek	AO	Připomínka	Vyhodnocení
					Jedná se o území s významnými krajinnými, přírodními a obytnými hodnotami, které nejsou návrhem dostatečně respektovány. S návrhem týkajícím se Územního opatření k AOV 104 černý Háj. AOV 105 nesouhlasím a požaduji jeho vyřazeni nebo zásadní přepracováni, neboť vykazuje závažné nedostatky z hlediska zákonnosti, ochrany životního prostředí i dopadů na obyvatele v dané oblasti. II. Zákonnost a nesoulad s právními předpisy ČR I) Rozpor se zákonem č. 500/2004 Sb., správní řád > § 3 - nebyl zjištěn stav bez důvodných pochybnosti > § 68 - nedostatečné odůvodněni Návrh je nepřezkoumatelný, protože neobsahuje konkrétní podklady pro dané území. 2) Rozpor se zákonem č. 100/2001 Sb. (EIA/SEA), chybí posouzeni: > kumulativních vlivů > variantního řešeni > konkrétních dopadů na území Dokumentace SEA je neúplná a věcně nedostatečná. 3) Rozpor se zákonem č. 114/1992 Sb. (ochrana přírody a kraiiny) > ohroženi krajinného rázu (§ 12) > narušeni ekologické stability > zásah do biotopů a migračních tras 4) Rozpor se stavebním zákonem > § 18 a § 19 - ochrana hodnot území > požadavek na udržitelný rozvoj Návrh představuje industrializaci volné krajiny bez dostatečného odůvodněni. III. Nesoulad s právem Evropské unie 1) Směrnice o ptácích (2009/147/ES) a o stanovištích (92/43/EHS) > nelze vyloučit negativní vliv na chráněné druhy > chybí dostatečné biologické podklady Rozpor s požadavkem vyloučeni významného vlivu. 2) Směrnice EIA (2011/92/EU) > nedostatečné zapojeni veřejnosti > nedostatečné vyhodnoceni vlivů 3) Směrnice RED III (2023/2413) nebyla doložena priorita využiti: > zastavěných ploch > brownfieldů > technicky narušených území Vymezeni ve volné krajině je v rozporu s principem minimalizace dopadů. 4) Princip předběžné opatrnosti (ČI. 191 SFEU) Politika Unie v oblasti životního prostředí přispívá k sledováni následujících cílů: > zachováni, ochrana a zlepšování kvality životního prostředí, > ochrana lidského zdraví, > uvážlivé a racionální využíváni 3řirodnich zdrojů, 5) Evropská úmluva o krajině (European Landscape Convention), ETS No. 176 > nedostatečná ochrana krajiny jako základní složky životního prostředí > ignorováni charakteru území > nedostatečné zapojeni veřejnosti do rozhodováni o zásazích do krajiny 6) Aarhuská úmluva (Convention on Access to Information, Public Participation in Decision- making and Access to Justice in Environmental Matters), 1998 > omezeni práva veřejnosti na informace > omezeni účasti veřejnosti na rozhodovacích procesech (pouze formální zapojení) > omezeni práva veřejnosti na přistup k právní ochraně v záležitostech životního prostředí IV. Nedostatky SEA a podkladů	

Poř. č.	Připomínkové místo	Číslo jednací	Článek	AO	Připomínka	Vyhodnocení
					> Nebere se v úvahu názor KRNAP, který v minulosti VTE v dané oblasti nepovolil kvůli migraci ptáku a zničeni krajinného rázu > > nedostatečný biologický monitoring daných oblastí > nebere se ohled na poddolovanou oblast v katastru obce Horní Kalná, v místě plánované AO > práce pouze s mapovými podklady (nedostatečné) > chybí reálná data o výskytu druhu > variantní řešeni > posouzení vlivu na zdraví Bez těchto podkladů nelze učinit kvalifikovaný závěr. V. Narušeni krajiny a životního prostředí Nebere se v úvahu názor KRNAP který v minulosti VTE v dané oblasti nepovolil kvůli migraci ptáku a zničeni krajinného rázu Navržené řešeni povede k: > zásadní změně krajinného rázu - zničeni Podkrkonoší i krajinného rázu Krkonoš (daná oblast pouze 10 km od Národního parku KRNAP > narušeni horizontů a dálkových pohledu > vzniku bariér v krajině > narušeni ekologické konektivity znehodnoceni zemědělské půdy > zničeni migračních tras živočichů Výška staveb (180 m a vyšší) znamená nadregionální dopad VI. Dopady na obyvate|e Návrh nedostatečně řeší negativní vliv na: > hluk a nízkofrekvenční hluk > stroboskopický efekt > světelné zatíženi > kvalitu bydlení > hodnotu nemovitostí > na místní především dopravní infrastrukturu, která není stavěna na takové zatíženi, ke kterému stavba VTE povedef Tyto vlivy nejsou řádně vyhodnoceny. VII. Kumulativní a systémové dopady Není řešeno: > nebere se ohled na lom, který se nachází v dané AO 104 (lom Studence Zetka Strážník > souběžné působeni vice projektů - blízkost AO Brovnice, Kundratice,Vlči Dola, Kocléřov, Staré Buky, Studenec - Kumulace vice AO v blitkosti - degradace Podkrkonoší > celkové zatíženi území > únosnost krajiny Hrozí nevratná degradace území. VIII. Absence variantního řešeni Není doloženo, že byly posuzovány jiné lokality a méně konfliktní varianty, jedná se o porušeni základního principu plánováni. Nebyla rovněž posouzena tzv. nulová varianta (varianta O), tedy stav území před realizaci záměru, což znemožňuje objektivní hodnoceni dopadů. IX. Vyloučeni EIA a nedostatečné posouzeni vlivů Nebere se v úvahu názor KRNAP, který v minulosti VTE v dané oblasti nepovolil kvůli migraci ptáku a zničeni krajinného rázu Navržené vymezeni akceleračních oblastí má zásadní dopad i z hlediska následného povolováni záměrů, neboť" v těchto oblastech dochází k omezeni, resp. vyloučeni standardního posuzováni vlivů na životní prostředí (EIA). O to vyšší nároky musí být kladeny na kvalitu, úplnost a konkrétnost podkladu a vyhodnoceni vlivů na životní prostředí již na úrovni tohoto návrhu, neboť" územní opatření dle ZOZE nemůže plnohodnotně nahradit individuální posouzeni konkrétních záměrů. Předložený návrh však tyto požadavky nenaplňuje, zejména postrádá dostatečné vyhodnoceni konkrétních lokálních dopadů, kumulativních vlivů více záměrů v území a jejich dopadů na krajinný ráz, obytné prostředí a veřejné zdraví. X. Hlavni požadavek Navrhuji: 1) Vyřazeni výše uvedené akcelerační oblasti z návrhu	

Poř. č.	Připomínkové místo	Číslo jednací	Článek	AO	Připomínka	Vyhodnocení
					nebo 2) Zároveň (pro případ, že nebude tomuto požadavku vyhověno) požaduji, aby návrh změny č. 2 ÚRP ČR nebyl v této části schválen a byl vrácen k zásadnímu přepracování, a to zejména po doplnění: · posouzeni vlivu na lokality Natura 2000 dle Čl. 6 odst. 3 směrnice 92/43/EHS · dostatečný biologický průzkumu odpovidající metodikám MŽP v různých ročních obdobích · hodnoceni vlivu na populace netopýrů · posouzeni kumulativních vlivů v širším území · hodnoceni dopadů na krajinný ráz · hodnoceni dopadů na využiti nemovitosti vlastníků v dosahu navrhovaných 500 m od obytné zástavby a přímý dopad vymezeni AO na výkon vlastnických práv těchto vlastníků, včetně uvedeni metodiky, podle které se určuje vzdálenost od zastavěného území · zdůvodněni nevyužití brownfieldů a narušených území uvedených v Národní databázi brownfieldů Do doby doplnění těchto podkladů nelze území považovat za způsobilé pro vymezeni akcelerační oblasti. Podané připomínky jsou blanketní, podatel si vymezuje právo připomínky doplnit ve lhůtě 15 dnů ode dne veřejného projednáni. XI. Závěr Návrh v předložené podobě není dostatečně odůvodněný, není podložen odbornými daty, je v rozporu s právními předpisy ČR i EU a může mít závažné dopady na krajinu, životní prostředí i obyvatele, proto požaduji především vyřazeni Územního opatření k AOV 104 Černý Háj a AOV 105 Borovnice z návrhu Změny č. 2 Územního rozvojového plánu ČR. Pro případ, že tomuto požadavku nebude vyhověno, požaduji zásadní přepracováni Návrhu Změny č 2 ÚRP ČR tak, aby byl v souladu s právními předpisy a byly řádně vyhodnoceny jeho dopady. Žádám, aby tato připomínka byla řádně vypořádána v souladu se zákonem a aby bylo uvedeno konkrétní odůvodněni přijatého řešení.	
10870.	Frkal Zdeněk	MMR-48848-2026-81	99czzs	AOV98	Věc: Připomínka obce k návrhu Změny č. 2 ÚRP Text připomínky Podatel nesouhlasí s vymezením akcelerační oblasti AOV98 a žádá, aby tato akcelerační oblast nebyla ve Změně č. 2 Územního rozvojového plánu vymezena a aby nebylo vydáno územní opatřeníAOV98. Odůvodnění uplatněné připomínky 1. Direktivní vymezení AOV Podatel se domnívá, že není nezbytné (a neplyne to ani ze směrnice EU RED III), aby akcelerační oblasti pro VTE (dále jen "AOV") byly vymezeny direktivně na celostátní úrovni. Je naprosto dostačující, když by Změna č. 2 Územního rozvojového plánu (dále jen "Změna č. 2") dala obcím povinnost, aby prověřily možnosti vymezeni AOV v územních plánech. Na základě tohoto pokynu by samosprávy znalé místních poměrů po dohodě s občany vymezily vhodné lokality pro VTE. Díky tomu by byly zohledněny s potřebnou pečlivosti a v nutné podrobnosti ¶ . zásahy do veřejných zájmů, které není možné na úrovni Změny č. 2 zhodnotit, neboť to její velké měřítko neumožňuje. 2. Diskriminační vymezení_AOV Ve Změně č. 2 ÚRP není dostatečně vysvětleno, proč je třeba vymezit akcelerační oblasti právě tak, jak to činí Změna č. 2, jinými slovy není pochopitelné, proč právě počet AOV, se kterým Změna č. 2 počítá, povede ke splnění klimatických a energetických cílů a proč vymezení jiné oblasti již není zapotřebí nebo proč by klimatické a energetické cíle nemohly být plněny i bez AOV98, když není ke splnění těchto citů (které ani nejsou ve Změně č. 2 specifikovány) zapotřebí ani o jednu AOV více. Lokalita, kde je AOV98 přitom není nijak výjimečná z hlediska potenciálu pro VTE (nebo alespoň není ve Změně Č. 2 přesvědčivě popsáno, proč se AOV98 svým větrným potenciálem tak výrazně odlišuje od dalších oblastí, kde AOV vymezeny nebyly). Lze tedy předpokládat, že existuji i jiné shodné oblasti, kde však z nejasných důvodů AOV nebyly vymezeny. To považuje podatel za diskriminační.	**Akceptováno.** Akcelerační oblast AOV98 Tetětice byla vypuštěna.

Poř. č.	Připomínkové místo	Číslo jednací	Článek	AO	Připomínka	Vyhodnocení
					Diskriminovány jsou i samosprávy, na jejichž území jsou AOV vymezeny. Vymezení AOV totiž představuje jakousi stavební uzávěru, kdy obec nemůže v dotčeném území měnit územní plán podle svých potřeb, ale musí respektovat vymezenou AOV. Vedle toho pak nebudou investoři VTE motivováni, aby s obcí uzavřeli férovou plánovací smlouvu a poskytli obci a jejím občanům dostatečné kompenzace za negativní dopady provozu VTE. Záměry VTE povolované v AOV totiž budou protežovány a jejich výstavba výrazně usnadněna. Tato diskriminace přímo ovlivňuje i občany samospráv. 3. Nedostatečné posouzení vlivů Vymezeni AOV s největší pravděpodobnosti povede k tomu, že záměry VTE v nich umisťované budou upřednostňovány a nedojde už nikdy k řádnému posouzení jejich negativních dopadů na životní prostředí, na zdraví a životy lidi. Proto by mělo být vyhodnoceni vlivů Změny č. 2 a územního opatření pro AOV98 extrémně podrobné a kvalitní, prakticky na úrovni EIA. Překážkou pro takové podrobné posouzeni je ale fakt, že je měřítko Územního rozvojového plánu příliš velké a neumožňuje skutečně posoudit dopady vymezeni AOV (jiné by to bylo na úrovni územního plánu, resp. v procesu EIA se znalosti konkrétního záměru). Vzhledem k tomu, že na vymezení akceleračních oblasti naváže zrychlené a zjednodušené povolovací řízeni před Dopravním a energetickým stavebním úřadem (DESÚ), v rámci kterého bude úřad prakticky pouze ověřovat, zda jsou záměry v souladu s vágními a nicneříkajícími podmínkami územního opatření AOV98. V souladu s těmito obecnými podmínkami ale budou téměř jakékoliv záměry, což znamená, že vlivy VTE realizovaných v AOV98 nebudou nikdy reálně posouzeny. Vágní posouzení Změny č. 2 nebo územního opatření AOV98 je naprosto nedostatečné. Podatel se domnívá, že je nezbytné, aby všechny vlivy VTE byly skutečně a podrobně posouzeny, neboť vadné posouzeni dopadů VTE může mít nejen přímý vliv na jeho zdraví včetně psychické pohody, ale také to může ovlivnit socioekonomický rozvoj obce, ve které žije. 4. Zanedbatelné pozitivní vlivy vymezeni AO V odůvodněni Změny č. 2 ani územního opatření není možné dohledat vyčísleni přínosu AOV98 pro sníženi energetické závislosti anebo sníženi produkce CO2. Ve vyhodnocení vlivů územního opatřeníAOV98 se ale uvádí k pozitivním vlivům (přínosům) vymezeni AOV a realizace VTE: "Zanedbatelný až mírně pozitivní vliv k ochraně klimatu uplatněn/AO se uplatní v golobálním měřítku, tedy i z hlediska přeshraničního působení" V dokumentaci Změny č. 2 a územního opatření je tedy přiznáno, že přínosy VTE realizovaných v AOV98 budou zanedbatelné, byť chybí konkrétní čísla. V takové situaci není pochopitelné, jak mohl zájem na vymezeni AOV98 převážit nad ostatními konkrétně specifikovanými veřejnými zájmy, které naopak výstavba VTE ovlivní výrazně (byť to nekvalitně zpracované vyhodnocení Změny č. 2 a územního opatření nepřiznává). Dále se ve vyhodnocení územního opatření AOV98 uvádí: "Vlivy na ovzduší v době výstavby zanedbatelné (prašnost při přesunu zemin, emise ze spalování PHM, sekundární prašnost), v době provozu mírně pozitivní z důvodu náhrady spalovacích zdrojů při výrobě el. energie." Vzhledem k tomu, že se ve vyhodnoceni uvádí, že vliv AOV98 na ochranu klimatu bude zanedbatelný, bude logicky zanedbatelný rozsah, ve kterém VTE realizované v AOV98 nahradí spalovací zdroje. Změna č. 2 ani územní opatření tento závěr nevyvrací, neobsahuji totiž vyčísleni toho, v jak velkém rozsahu VTE realizované v AOV98 nahradí spalovací zdroje a jaký přesně vliv bude mít tato náhrada na cíle sledované Změnou č. 2, tedy sníženi energetické závislosti ČR a sníženi produkce CO2. je také třeba řádně vyhodnotit, proč těchto cílů nelze dosáhnout jinými způsoby (zvýšeni počtu bloků JEDU, popř. JETE, rozvoj vodíkové infrastruktury v souladu s Vodíkovou strategii ČR, větší důraz na rozvoj FVE). Proto ani blíže nespecifikovaná náhrada spalovacích zdrojů není důvod, proč by měl zájem na vymezení AOV98 převážit nad jinými zájmy v území. 5. Výška VTE a rozloha AO Ve Změně č. 2 ani v územním opatření pro AOV98 není vysvětleno, proč byla zvolena právě tato rozloha AO a proč má AOV právě tyto konkrétní hranice a proč právě toto vymezení AOV povede ke splnění cílů Změny č. 2. jinými slovy není vysvětleno, proč nemůže být AO vymezena jiným způsobem tak, aby kupř. byly VTE umisťovány v dostatečné vzdálenosti od zastavěného území a zastavitelných ploch podle	

Poř. č.	Připomínkové místo	Číslo jednací	Článek	AO	Připomínka	Vyhodnocení
					územních plánů (min 1,5 km) a není porovnáno, zda by toto jiné vymezeni AOV třeba také nevedlo ke splnění cílů Změny č. 2. Podatel se domnívá, že to ale vzhledem k nespecifičnosti cílů Změny č. 2 není ani možné, proto by také vůbec neměla být AOV98 vymezena. 6. Hluková zátěž, vibrace a stroboskopický efekt Podatel zásadně nesouhlasí s tím, že Změna č. 2 ani příslušné územní opatření vůbec neřeší negativní dopady hluku. Hluk totiž Změna č. 2 chápe jako norrnální integrálni součást VTE, bez které to prostě nejde a je třeba se s tím smířit. Tento přistup nejlépe demonstruje přirovnáni hluku z VTE k "šumění lesa", které zřejmě mohou vnímat jako nepříjemné jen neurotické osoby. Podatel se proto domnívá, že hlukové vlivy nebyly zhodnoceny a ve skutečnosti to ani není možné bez znalosti konkrétního projektu. Podatel zdůrazňuje, že nepovažuje za dostatečné, aby byla hluková zátěž řešena až v hlukové studii zpracované investorem. Takový přístup není schopný zajistit reálnou ochranu lidského zdraví. Podatel dále nesouhlasí s tím, že vůbec nedošlo k posouzeni vlivů infrazvuku, nízkofrekvenčního hluku a vibrací, ačkoliv odborné studie upozorňuji na rizika spojená s těmito doprovodnými jevy provozu VTE. Podatel se domnívá, že nebyl ani řádně zhodnocen vliv vibrací na nemovitosti. Stejně tak nebyl řádně posouzen z hlediska vlivů tzv. stroboskopický efekt, kdy se posouzení zejména nezaměřilo na obtěžující dopady stroboskopického efektu. 7. Vlivy na krajinný ráz Větrné elektrárny mají zásadní vlivy na krajinný ráz. Ve Vyhodnocení vlivů územního opatřeníAOV98 se mjl. uvádí: "AO dle ZÚR Zlínského kraje spadá do krajiny zemědělské intenzivní AO se nachází v krajinném celku Kroměřížsko. Pro krajinu intenzivní zemědělskou jsou typické rovinaté oblasti až ploché pahorkatiny na spraších a intenzivní zemědělství jako kulturní prvky uváděny větrolamy selské statky sakrální architektura, dochované architektonické a urbanistické znaky sídel. Krajinná scéna je otevřená, rozlehlost a přehlednost území dominance horizontály v krajině, dominance sakrální architektury a siluety historických měst. Za hlavni" potenciálně ovlivněné přírodní hodnoty lze považovat EVL Troják, který se nachází v sousedství a přírodní park (EVL) Chřiby (cca 4 km). Z kulturních hodnot v okruhu do 10 km se jedná primárně o MRP Kroměříž s NKP Zámek Kroměříž s Květnou a Podzámeckou zahradou, které jsou součástí UNESCO. výstavbou větrných elektráren lze předpokládat narušení krajinných hodnot území Větrné elektrárny jsou stavební dominantou, která bude vizuálně patrná v širokém okruhu a ovlivní krajinné scenérie v území S ohledem na charakter předpokládaných záměrů v AO se tomuto působeni nelze vyhnout." Jak je možné, že všechny tyto vlivy jsou hodnoceny jako zanedbatelné, když přitom VTE budou představovat novou dominantu, která jednoznačně výrazně ovlivni krajinu, to není ve Změně č. 2 ani v územním opatření vysvětleno. Vliv VTE na krajinný ráz bude mít ještě další dopady - již napořád bude hodnota krajinného rázu snížena, takže bude možné do území umisťovat i další záměry, které by jinak kvůli ochraně krajinného rázu nebyly přípustné. 8. Další negativní vlivy AOV98 - Prostor pro individuální připomínky: lze doplnit např. obavy z negativního vlivu vymezení AOV na zvířata, na ekosystémy, na vodní poměry v území, na zemědělský půdní fond, na ekosystémy...	
10871.	Ondroušek Ondřej	MMR-48849-2026-81	99cm 99cn 99co	AOV29 AOV30 AOV31	PŘIPOMÍNKY K: I. návrhu Změny č. 2 Územního rozvojového plánu ČR (ÚRP ČR) II. Vyhodnoceni vlivů návrhu Změny č. 2 ÚRP na udržitelný rozvoj území (SEA) III. návrhům jednotlivých územních opatření pro akcelerační oblasti (AO) vymezeným v návrhu Změny č. 2 ÚRP Připomínky podávám k záměru Akcelerační oblasti na území Olomouckého kraje (okres Přerov) a Kraje Zlínského (okres Kroměříž): AOV29 Býškovice, AOV30 Kunovice, AOV31 Kelč	**Akceptováno částečně.** Akcelerační oblast AOV31 Kelč byla zmenšena. Akcelerační oblasti AOV29 Býškovice a AOV30 Kunovice jsou v návrhu Z2 ÚRP ponechány. Vymezení akceleračních oblastí proběhlo na základě biologického posouzení konkrétních území podle § 11 odst. 3 resp. 4 ZOZE, jehož výsledky spolu s výsledky vyhodnocení vlivů

Poř. č.	Připomínkové místo	Číslo jednací	Článek	AO	Připomínka	Vyhodnocení
					Tímto podávám připomínku k návrhu vymezeni akceleračních oblasti pro větrné elektrárny (VTE). Na základě níže uvedených důvodů nesouhlasím s návrhem změny č. 2 ÚRP ČR, Vyhodnoceni vlivů návrhu Změny č, 2 ÚRP na udržitelný rozvoj území (SEA) a návrhům jednotlivých územních opatření pro akcelerační oblasti (AO) vymezeným v návrhu Změny č. 2 ÚRP. Veškeré níže uvedené připomínky se vztahuji současně ke všem výše uvedeným projednávaným částem veřejné vyhlášky. A. Nedostatky' návrhu · návrh není dostatečně odůvodněn a chybí konkrétní podklady (zákon č. 500/2004 Sb.) · nebyly dostatečně posouzeny dopady na životní prostředí (zákon č. 10012001 Sb.) · hrozí narušeni krajiny a přírody (zákon č. 114/1992 Sb.) · návrh nerespektuje ochranu hodnot území a kvalitu bydlení (zákon č. 283/2021 Sb.) · nebyly posouzeny jiné varianty řešeni, zejména využití brownfieldů (opuštěných a již narušených ploch) a návrh tak neodůvodněně zasahuje do volné krajiny · vychází pouze z expertních odhadů (počet věži, výkon, rozmístěni) · návrh řeší problémy až dodatečně, místo aby jim předešel · nejsou dostatečně vyhodnoceny kumulativní dopady vice záměrů v území B. Příroda, krajina a životní prostředí 1. Nedostatečné posouzení vlivů na životní prostředí · výskyt chráněných druhů (ptáci, netopýři) a zásah do migračních tras (vlk, rys apod.) · narušeni prvků ÚSES (biokoridory) · zásadní změna krajiny a její industrializace · dominantní stavby (až cca 250 m vysoké) viditelné na velké vzdálenosti · chybí posouzeni nočního osvětleni · nedostatečně řešen kumulativní vliv vice větrných elektráren 2. Nedostatečné posouzeni vlivů na vodu a klima · hrozí narušeni vsakováni vody do půdy a změna odtokových poměrů, · může dojit ke zhoršeni schopnosti krajiny zadržovat vodu a riziko vysychání krajiny · chybí posouzeni vlivu na mikroklima, · nejsou dostatečně řešeny dopady na vodní režim území. 3. Zemědělská půda · zábor a znehodnoceni kvalitní půdy · možné zásahy do půd I. a ||. třídy ochrany (nejcennější půdy) · zhutněni půdy a zvýšeni eroze a fragmentace pozemků · nejasný stav a poškození meliorací 4. Nedostatečné posouzeni vlivů na obyvatele · hluk a jeho dlouhodobý vliv nejsou dostatečně vyhodnoceny, · není dostatečně řešen stroboskopický efekt, · změna charakteru bydlení, · není dostatečně vysvětlen způsob stanoveni vzdálenosti od obytné zástavby, · nebyly dostatečně posouzeny dopady na hodnotu nemovitosti a kvalitu bydlení. C. Technická a bezpečnostní rizika 1. Nedostatečnost navržených zmírňujících opatření · navržená opatření pouze částečně zmirňuji dopady, ale neřeší samotný střet, · řada opatření je formulována neurčitě a bez jasné kontroly jejich plněni, · významné problémy jsou odkládány až do navazujících řízení. 2. Technická a bezpečnostní rizika · odlet ledu z rotorů v zimě, požáry zařízeni (obtížně zvládnutelné zásahy) a zásah bleskem, · pád části konstrukce, únik provozních kapalin, · kontaminace půdy a vody, · šířeni požáru do krajiny, · v ČR dosud neexistuje právní ani metodická úprava požární bezpečnosti VTE a nejsou stanoveny konkrétní odstupové vzdálenosti od lesů či obytné zástavby z hlediska požárního rizika, · Ministerstvo dopravy připustilo existenci bezpečnostních rizik spojených s VTE, zejména vizuální distrakce řidičů, stínových efektů, nočního překážkového osvětleni, odletu ledu či havárii a odletu části konstrukci. Není jasně stanoveno, kdo ponese odpovědnost za případné škody na zdraví, majetku a životním prostředí.	na životní prostředí (SEA, Příloha č. 5 k odůvodnění Z2 ÚRP) byly zapracovány do návrhu Z2 ÚRP. Návrh Z2 ÚRP a jeho odůvodnění, návrh souvisejících územních opatření a jejich odůvodnění obsahují náležitosti v souladu s příslušnými právními předpisy, včetně správního řádu, stavebního zákona a dalších. Zpracování VVURÚ odpovídá obsahem i strukturou požadavkům obsaženým v příloze č. 4 stavebního zákona, včetně posouzení kumulativních a synergických vlivů, vlivů na zdraví a hodnocení nulové varianty (platné znění ÚRP) vůči variantě navrhované (Z2 ÚRP). Zadání Z2 ÚRP schválené Vládou ČR nepožadovalo jiná variantní řešení. Ustanovení § 4 odst. 3 ZOZE a čl. 15c směrnice RED III sice upřednostňují brownfieldy a degradované plochy, avšak nevylučují vymezení akcelerační oblasti na jiných pozemcích. Vymezení výhradně na degradovaných plochách nebylo s ohledem na prostorové nároky technologie větrných elektráren proveditelné. Samotný způsob vymezení akceleračních oblastí na základě podkladů (biologická posouzení, mapy citlivosti ptáků vůči výstavbě VTE zpracované ČSO, území významná pro netopýry dle podkladů ČESON, biotopy zvláště chráněných druhů velkých savců a další) a nařízení vlády č. 507/2025 Sb. minimalizuje vliv na složky životního prostředí. Pro všechny akcelerační oblasti jsou současně pořizována územní opatření, která obsahují opatření stanovená na základě biologických posouzení. Tato opatření dále zmírňují negativní vlivy, které nebylo možné vyloučit vymezením akcelerační oblasti. Podmínky v územních opatřeních zahrnují ochranu prvků lokálního ÚSES a všech biokoridorů, ochranu biotopů, ZPF a PUPFL, dále povinnost biologického dozoru, monitoring mortality ptáků a netopýrů, detekční systémy a další podmínky specifické vzhledem ke konkrétní akcelerační oblasti. Jedním z podkladů pro zpracování Z2 ÚRP byl dokument Akcelerační oblasti, předvýběr ploch k výstavbě VTE, Screening území ČR z hlediska ochrany krajinného rázu (Roman Bukáček, Simona Vondráčková, 2025). Při vymezování akceleračních oblastí byl krajinný ráz dále prověřován, a to s ohledem na hodnoty území a dálkové pohledy na dominanty. Vlivy na krajinný ráz pak byly dále vyhodnoceny v rámci VVURÚ, a to jak z hlediska navrhovaného souboru akceleračních oblastí jako celku, tak pro jednotlivá území v kartách akceleračních oblastí. Podmínky v územních opatřeních pak dále omezují barevné řešení doprovodných staveb a rozsah trvalých terénních úprav. Podmínky stanovené v příslušných územních opatřeních limitují rozsah terénních úprav u větrných elektráren na maximální hodnotu ± 5 m. Konkrétní vliv základových konstrukcí na puklinové systémy a kolektory podzemních vod bude předmětem podrobného hydrogeologického posouzení, které bude zpracováno jako součást dokumentace záměru a bude řešeno v rámci navazujícího řízení o povolení záměru dle stavebního zákona. Narušení systému podzemních vod se s ohledem na

Poř. č.	Připomínkové místo	Číslo jednací	Článek	AO	Připomínka	Vyhodnocení
					D. Rozpor se zákony a právními předpisy ČR a EU Návrh může být v rozporu zejména s: · zákonem č. 500/2004 Sb., správní řád, · zákonem č. 100/2001 Sb., o posuzováni vlivů na životní prostředí (EIA), · zákonem č. 114/1992 Sb., o ochraně přírody a krajiny, · zákonem č. 334/1992 Sb., o ochraně zemědělského půdního fondu, · zákonem č. 283/2021 Sb., stavební zákon, · podmínkami směrnice EU RED III (nevhodně zvolená lokalita, nevyřešené dopady) · principem předběžné opatrnosti dle ČI. 191 SFEU, · právem na příznivé životní prostředí dle ČI. 35 Listiny základních práv a svobod, · právem na ochranu zdraví dle čl, 31 Listiny základních práv a svobod, · právem na ochranu vlastnictví dle ČI. 11 Listiny základních práv a svobod. Závěr Navržené akcelerační oblasti mají zásadní střety s přírodou, krajinou, vodou i kvalitou života obyvatel. Tyto problémy nejsou řešeny, ale pouze částečně zmirňovány. Návrh nemá dostatečné podklady, neřeší varianty řešeni a nedostatečně hodnotí kumulativní dopady. Z uvedených důvodů požaduji zásadní přepracováni návrhu Změny č. 2 ÚRP, které bude respektovat vše výše uvedené.	mělké založení naprosto převažující většiny VTE (do cca 5 m) a malou plochu narušení podloží (cca 20x20m) nepředpokládá. Ochrana ZPF je řešena v souvisejících územních opatřeních. Podmínkami je zajištěno, že nebudou vznikat neobhospodařovatelné zbytkové zemědělské pozemky ani pozemky bez přístupu k veřejně přístupné pozemní komunikaci. Dále je v nich požadavek na upřednostní nižších tříd ochrany ZPF při realizaci záměrů OZE a je stanovena maximální plocha dlouhodobého nebo trvalého odnětí ZPF pro záměry OZE v celé akcelerační oblasti. Souhlas s odnětím ze ZPF bude vydán v navazujícím řízení dle stavebního zákona. V souvisejících územních opatření jsou stanoveny podmínky, které zajišťují ochranu protierozních opatření, funkčních melioračních zařízení, vodních toků a ploch a rovněž omezující možné terénní úpravy. Vzhledem k charakteru a rozsahu potenciálních záměrů se při naplnění podmínek nepředpokládá realizace zpevněných ploch v takovém rozsahu, který by mohl významně ovlivnit vodní režim v rámci akceleračních oblastí. V souladu s požadavky vodního zákona se v rámci procesu povolování záměru bude vyjadřovat vodoprávní úřad. Při vymezení akceleračních oblastí nelze předjímat konkrétní technické parametry či přesné umístění záměrů OZE. Bezpečnost leteckého provozu je pak řešena při povolování konkrétního záměru, kdy se vyjadřují Úřad pro civilní letectví, Řízení letového provozu i Armáda ČR a upřesňují umístění či požadavky na denní i noční osvětlení definované v leteckém předpisu L-14. Obavy z negativních vlivů hluku a stroboskopického efektu řeší podmínky stanovené ve všech územních opatřeních pro akcelerační oblasti pro VTE, které ukládají zpracování hlukové studie, studie působení stroboskopického efektu, včetně minimalizace shadow flicker efektu. V případě, že by záměr nesplňoval zákonné hygienické limity (nařízení vlády č. 272/2011 Sb., o ochraně zdraví před nepříznivými účinky hluku a vibrací) a současně podmínky v územním opatření, nemůže být povolen. Akcelerační oblasti byly vymezeny na celostátní úrovni v Z2 ÚRP na základě Zadání Z2 ÚRP schváleného Vládou ČR.
10872.	Vacková Michela	MMR-48850-2026-81	99czzy 99czzz	AOV104 AOV105	Věc PŘIPOMÍNKA K NÁVRHU ZMĚNY Č. 2 ÚZEMNÍHO ROZVOJOVÉHO PLÁNU ČR (§ 97 zák. č. 283/2021 Sb., stavební zákon) PŘIPOMÍNKY K VYHODNOCENÍ VLIVŮ NÁVRHU ZMĚNY Č. 2 ÚZEMNÍHO ROZVOJOVÉHO PLÁNU NA UDRŽITELNÝ ROZVOJ ÚZEMÍ PŘIPOMÍNKY K NÁVRHUM JEDNOTLIVÝCH ÚZEMNÍCH OPATŘENÍ K AKCELERAČNÍM OBLASTEM VYMEZENÝM V NÁVRHU ZMĚNY Č. 2 ÚZEMNÍHO ROZVOJOVÉHO PLÁNU I. Úvod	**Akceptováno.** Akcelerační oblasti AOV104 Černý háj a AOV105 Borovnice byly vypuštěny.

Poř. č.	Připomínkové místo	Číslo jednací	Článek	AO	Připomínka	Vyhodnocení
					V souladu s možnosti uplatnit připomínky k návrhu Změny č. 2 Územního rozvojového plánu ČR (ÚRP ČR) podávám připomínku k vymezeni akcelerační oblasti pro rozvoj výroby energie z větrné energie a rozvoj výroby energie z energie slunečního záření. Vymezení území dotčeného připomínkami: obec: Horní Kalná, Dolni Kalná katastrální území Horní Kalná, Dolní Kalná kraj: Královehradecký Územní opatření k AOV 104 černý Háj , AOV 105 a současně na Širší území, které může být navrženým řešením přímo či nepřímo ovlivněno. Připomínku podávám: jako osoba, která může být dotčena dopady návrhu (např. z hlediska krajiny, životního prostředí či kvality života) Jedná se o území s významnými krajinnými, přírodními a obytnými hodnotami, které nejsou návrhem dostatečně respektovány. S návrhem týkajícím se Územního opatření k AOV 104 Černý Háj, AOV 105 nesouhlasím a požaduji jeho vyřazeni nebo zásadní přepracováni, neboť vykazuje závažné nedostatky z hlediska zákonnosti, ochrany životního prostředí i dopadů na obyvatele v dané oblasti. II. Zákonnost a nesoulad s právními předpisy ČR I) Rozpor se zákonem č. 500/2004 Sb., správní řád > § 3 - nebyl zjištěn stav bez důvodných pochybnosti > § 68 - nedostatečné odůvodněni Návrh je nepřezkoumatelný, protože neobsahuje konkrétní podklady pro dané území. 2) Rozpor se zákonem č. 100/2001 Sb. (EIAJSEA), chybí posouzeni: > kumulativních vlivů > variantního řešeni > konkrétních dopadů na území Dokumentace SEA je neúplná a věcně nedostatečná. 3) Rozpor se zákonem č. 114/1992 Sb. (ochrana přírody a kraiiny > ohroženi krajinného rázu (§ 12) > narušeni ekologické stability > zásah do biotopů a migračních tras 4) Rozpor se stavebním zákonem > § 18 a § 19 - ochrana hodnot území > požadavek na udržitelný rozvoj Návrh představuje industrializaci volné krajiny bez dostatečného odůvodněni. III. Nesoulad s právem Evropské unie 1) Směrnice o ptácích (2009/147/ES) a o stanovištích (92/43/EHS) > nelze vyloučit negativní vliv na chráněné druhy > chybí dostatečné biologické podklady Rozpor s požadavkem vyloučeni významného vlivu. 2) Směrnice EIA (2011/92/EU) > nedostatečné zapojeni veřejnosti > nedostatečné vyhodnoceni vlivů 3) Směrnice RED III (2023/2413) nebyla doložena priorita využiti: > zastavěných ploch > brownfieldů > technicky narušených území Vymezeni ve volné krajině je v rozporu s principem minimalizace dopadů. 4) Princip předběžné opatrnosti {ČI. 191 SFEU) Politika Unie v oblasti životního prostředí přispívá k sledováni následujících cílů:	

Poř. č.	Připomínkové místo	Číslo jednací	Článek	AO	Připomínka	Vyhodnocení
					> zachováni, ochrana a zlepšováni kvality životního prostředí, > ochrana lidského zdraví, > uvážlivé a racionální využíváni přírodních zdrojů. 5) Evropská úmluva o krajině (European Landscape Convention), ETS No. 176 nedostatečná ochrana krajiny jako základní složky životního prostředí ignorováni charakteru území > nedostatečné zapojeni veřejnosti do rozhodování o zásazích do krajiny 6) Aarhuská úmluva (Convention on Access to Information, Public Participation in Decision- making and Access to justice in Environmental Matters), 1998 > omezeni práva veřejnosti na informace > omezení účasti veřejnosti na rozhodovacích procesech (pouze formální zapojeni) omezeni práva veřejnosti na přistup k právní ochraně v záležitostech životního prostředí IV. Nedostatky SEA a podkladů > Nebere se v úvahu názor KRNAP, který v minulosti VTE v dané oblasti nepovolil kvůli migraci ptáku a zničeni krajinného rázu > > nedostatečný biologický monitoring daných oblasti > nebere se ohled na poddolovanou oblast v katastru obce Horní Kalná, v místě plánované AO > práce pouze s mapovými podklady (nedostatečné) > chybí reálná data o výskytu druhu > variantní řešeni > posouzeni vlivu na zdraví Bez těchto podkladů nelze učinit kvalifikovaný závěr. V. Narušeni krajiny a životního prostředí Nebere se v úvahu názor KRNAP, který v minulosti VTE v dané oblasti nepovolil kvůli migraci ptáku a zničeni krajinného rázu Navržené řešeni povede k: > zásadní změně krajinného rázu - zničeni Podkrkonoší i krajinného rázu Krkonoš (daná oblast pouze 10 km od Národního parku KRNAP > narušeni horizontů a dálkových pohledů > vzniku bariér v krajině > narušeni ekologické konektivity > znehodnoceni zemědělské půdy > zničeni migračních tras živočichů Výška staveb (180 m a vyšší) znamená nadregionální dopad. VI. Dopady na obyvatele Návrh nedostatečně řeší negativní vliv na: > hluk a nízkofrekvenční hluk > stroboskopický efekt > světelné zatíženi > kvalitu bydlení > hodnotu nemovitosti > na místní především dopravní infrastrukturu, která není stavěna na takové zatíženi, ke kterému stavba VTE povedef Tyto vlivy nejsou řádně vyhodnoceny. VII. Kumulativní a systémové dopady Není řešeno: > nebere se ohled na lom, který se nachází v dané AO 104 (lom Studence Zetka Strážník > souběžné působeni vice projektů - blízkost AO Brovnice, Kundratice,Vlči Dola, Kocléřov, Staré Buky, Studenec - Kumulace vice AO v blitkosti - degradace Podkrkonoší > celkové zatíženi území > únosnost krajiny Hrozí nevratná degradace území. VIII. Absence variantního řešeni Není doloženo, že byly posuzovány jiné lokality a méně konfliktní varianty, jedná se o porušení základního principu plánováni. Nebyla rovněž posouzena tzv. nulová varianta (varianta O), tedy stav území před realizaci záměru, což znemožňuje objektivní hodnocení dopadů. IX. Vyloučení EIA a nedostatečné posouzení vlivů Nebere se v úvahu názor KRNAP, který v minulosti VTE v dané oblasti nepovolil kvůli migraci ptáku a zničeni krajinného rázu	

Poř. č.	Připomínkové místo	Číslo jednací	Článek	AO	Připomínka	Vyhodnocení
					Navržené vymezeni akceleračních oblasti má zásadní dopad i z hlediska následného povolováni záměrů, neboť" v těchto oblastech dochází k omezeni, resp. vyloučeni standardního posuzováni vlivů na životní prostředí (EIA). O to vyšší nároky musí být kladeny na kvalitu, úplnost a konkrétnost podkladů a vyhodnoceni vlivů na životní prostředí již na úrovni tohoto návrhu, neboť" územní opatření dle ZOZE nemůže plnohodnotně nahradit individuální posouzení konkrétních záměrů. Předložený návrh však tyto požadavky nenaplňuje, zejména postrádá dostatečné vyhodnocení konkrétních lokálních dopadů, kumulativních vlivů více záměrů v území a jejich dopadů na krajinný ráz, obytné prostředí a veřejné zdraví. X. Hlavní požadavek Navrhuji: l) Vyřazeni výše uvedené akcelerační oblasti z návrhu nebo 2) Zároveň (pro případ, že nebude tomuto požadavku vyhověno) požaduji, aby návrh změny č. 2 ÚRP ČR nebyl v této části schválen a byl vrácen k zásadnímu přepracování, a to zejména po doplněni: · posouzeni vlivu na lokality Natura 2000 dle ČI. 6 odst. 3 směrnice 92/43/EHS · dostatečný biologický průzkumu odpovídající metodikám MŽP v různých ročních obdobích · hodnoceni vlivu na populace netopýrů · posouzeni kumulativních vlivů v širším území · hodnoceni dopadů na krajinný ráz · hodnoceni dopadů na využití nemovitosti vlastníků v dosahu navrhovaných 500 m od obytné zástavby a přímý dopad vymezeni AO na výkon vlastnických práv těchto vlastníků, včetně uvedeni metodiky, podle které se určuje vzdálenost od zastavěného území · zdůvodněni nevyužiti brownnfieldů a narušených území uvedených v Národní databázi brownfieldů Do doby doplněni těchto podkladů nelze území považovat za způsobilé pro vymezeni akcelerační oblasti. Podané připomínky jsou blanketní, podatel si vymezuje právo připomínky doplnit ve lhůtě 15 dnu ode dne veřejného projednáni. XI. Závěr Návrh v předložené podobě není dostatečně odůvodněný, není podložen odbornými daty, je v rozporu s právními předpisy ČR i EU a může mít závažné dopady na krajinu, životní prostředí i obyvatele, proto požaduji především vyřazeni Územního opatření k AOV 104 Černý Háj a AOV 105 Borovnice z návrhu Změny č. 2 Územního rozvojového plánu ČR. Pro případ, že tomuto požadavku nebude vyhověno, požaduji zásadní přepracováni Návrhu Změny č. 2 ÚRP ČR tak, aby byl v souladu s právními předpisy a byly řádně vyhodnoceny jeho dopady. Žádám, aby tato připomínka byla řádně vypořádána v souladu se zákonem a aby bylo uvedeno konkrétní odůvodněni přijatého řešeni.	
10873.	Trlifaj Jaromír	MMR-48851-2026-81	99cm 99cn 99co	AOV29 AOV30 AOV31	PŘIPOMÍNKY K: I. návrhu Změny č. 2 Územního rozvojového plánu ČR (ÚRP ČR) II. Vyhodnoceni vlivů návrhu Změny č. 2 ÚRP na udržitelný rozvoj území (SEA) III. návrhům jednotlivých územních opatření pro akcelerační oblasti (AO) vymezeným v návrhu Změny č. 2 ÚRP Připomínky podávám k záměru Akcelerační oblasti na území Olomouckého kraje (okres Přerov) a Kraje Zlínského (okres Kroměříž): AOV29 Býškovice, AOV30 Kunovice, AOV31 Kelč Tímto podávám připomínku k návrhu vymezeni akceleračních oblastí pro větrné elektrárny (VTE). Na základě níže uvedených důvodů nesouhlasím s návrhem změny č. 2 ÚRP ČR, Vyhodnocení vlivů návrhu Změny č. 2 ÚRP na udržitelný rozvoj území (SEA) a návrhům jednotlivých územních opatření pro akcelerační oblasti (AO) vymezeným v návrhu Změny č. 2 ÚRP. Veškeré níže uvedené připomínky se vztahuji současně ke všem výše uvedeným projednávaným částem veřejné vyhlášky.	**Akceptováno částečně.** Akcelerační oblast AOV31 Kelč byla zmenšena. Akcelerační oblasti AOV29 Býškovice a AOV30 Kunovice jsou v návrhu Z2 ÚRP ponechány. Vymezení akceleračních oblastí proběhlo na základě biologického posouzení konkrétních území podle § 11 odst. 3 resp. 4 ZOZE, jehož výsledky spolu s výsledky vyhodnocení vlivů na životní prostředí (SEA, Příloha č. 5 k odůvodnění Z2 ÚRP) byly zapracovány do návrhu Z2 ÚRP. Návrh Z2 ÚRP a jeho odůvodnění, návrh souvisejících územních opatření a jejich odůvodnění obsahují náležitosti v souladu s příslušnými právními předpisy, včetně správního řádu, stavebního zákona a dalších.

Poř. č.	Připomínkové místo	Číslo jednací	Článek	AO	Připomínka	Vyhodnocení
					A. Nedostatky návrhu · návrh není dostatečně odůvodněn a Chybí konkrétní podklady (zákon č 500/2004 Sb.) · nebyly dostatečně posouzeny dopady na životní prostředí (zákon č. 100/2001 Sb,) · hrozí narušeni krajiny a přírody (zákon č 114/1992 Sb.) · návrh nerespektuje ochranu hodnot území a kvalitu bydlení (zákon č. 283/2021 Sb.) · nebyly posouzeny jiné varianty řešeni, zejména využiti brownfieldů (opuštěných a již narušených ploch) a návrh tak neodůvodněně zasahuje do volné krajiny · vychází pouze z expertních odhadů (počet věži, výkon, rozmístěni) · návrh řeší problémy až dodatečně, místo aby jim předešel · nejsou dostatečně vyhodnoceny kumulativni dopady více záměrů v území B. Příroda, krajina a životní prostředí 1. Nedostatečné posouzeni vlivů na životní prostředí · výskyt chráněných druhů (ptáci, netopýři) a zásah do migračních tras (vlk, rys apod.) · narušeni prvků ÚSES (biokoridory) · zásadní změna krajiny a její industrializace · dominantní stavby (až cca 250 m vysoké) viditelné na velké vzdálenosti · chybí posouzeni nočního osvětleni · nedostatečně řešen kumulativní vliv vice větrných elektráren 2. Nedostatečné posouzeni vlivů na vodu a klima · hrozí narušeni vsakováni vody do půd ' a změna odtokových poměrů, · může dojit ke zhoršeni schopnosti kraj ny zadržovat vodu a riziko vysychání krajiny · chybí posouzeni vlivu na mikroklima, · nejsou dostatečně řešeny dopady na mdni režim území. 3. Zemědělská půda · zábor a znehodnoceni kvalitni půdy · možně zásahy do půd l. a ||. třídy ochrany (nejcennější půdy) · zhutněni půdy a zvýšeni eroze a fragmentace pozemků · nejasný stav a poškozeni melioraci 4. Nedostatečné posouzení vlivů na obyvatele · hluk a jeho dlouhodobý vliv nejsou dostatečně vyhodnoceny, · není dostatečně řešen stroboskopický efekt, · změna charakteru bydlení, · není dostatečně vysvětlen způsob stanoveni vzdálenosti od obytné zástavby, · nebyly dostatečně posouzeny dopady na hodnotu nemovitosti a kvalitu bydlení. C. Technická a bezpečnostní rizika 1. Nedostatečnost navržených zmirňujících opatření · navržená opatření pouze částečně zmirňuji dopady, ale neřeší samotný střet, · řada opatření je formulována neurčitě a bez jasné kontroly jejich plněni, · významné problémy jsou odkládány až do navazujících řízeni. 2. Technická a bezpečnostní rizika · odlet ledu z rotorů v zimě, požáry zařízení (obtížně zvládnutelné zásahy) a zásah bleskem, · pád části konstrukce, únik provozních kapalin, · kontaminace půdy a vody, · šířeni požáru do krajiny, · v ČR dosud neexistuje právní ani metodická úprava požární bezpečnosti VTE a nejsou stanoveny konkrétní odstupové vzdálenosti od lesů či obytné zástavby z hlediska požárního rizika, · Ministerstvo dopravy připustilo existenci bezpečnostních rizik spojených s VTE, zejména vizuální distrakce řidičů, stínových efektů, nočního překážkového osvětleni, odletu ledu či hávárii a odletu části konstrukci. Není jasně stanoveno, kdo ponese odpovědnost za případné škody na zdraví, majetku a životním prostředí. D. Rozpor se zákony a právními předpisy ČR a EU Návrh může být v rozporu zejména s: · zákonem č 500/2004 Sb-, správní řád, · zákonem č. 100/2001 Sb., o posuzováni vlivů na životní prostředí (EIA), · zákonem č. 114/1992 Sb., o ochraně přírody a krajiny, · zákonem č, 334/1992 Sb., o ochraně zemědělského půdního fondu, · zákonem č, 283/2021 Sb., stavební zákon, · podmínkami	Zpracování VVURÚ odpovídá obsahem i strukturou požadavkům obsaženým v příloze č. 4 stavebního zákona, včetně posouzení kumulativních a synergických vlivů, vlivů na zdraví a hodnocení nulové varianty (platné znění ÚRP) vůči variantě navrhované (Z2 ÚRP). Zadání Z2 ÚRP schválené Vládou ČR nepožadovalo jiná variantní řešení. Ustanovení § 4 odst. 3 ZOZE a čl. 15c směrnice RED III sice upřednostňují brownfieldy a degradované plochy, avšak nevylučují vymezení akcelerační oblasti na jiných pozemcích. Vymezení výhradně na degradovaných plochách nebylo s ohledem na prostorové nároky technologie větrných elektráren proveditelné. Samotný způsob vymezení akceleračních oblastí na základě podkladů (biologická posouzení, mapy citlivosti ptáků vůči výstavbě VTE zpracované ČSO, území významná pro netopýry dle podkladů ČESON, biotopy zvláště chráněných druhů velkých savců a další) a nařízení vlády č. 507/2025 Sb. minimalizuje vliv na složky životního prostředí. Pro všechny akcelerační oblasti jsou současně pořizována územní opatření, která obsahují opatření stanovená na základě biologických posouzení. Tato opatření dále zmírňují negativní vlivy, které nebylo možné vyloučit vymezením akcelerační oblasti. Podmínky v územních opatřeních zahrnují ochranu prvků lokálního ÚSES a všech biokoridorů, ochranu biotopů, ZPF a PUPFL, dále povinnost biologického dozoru, monitoring mortality ptáků a netopýrů, detekční systémy a další podmínky specifické vzhledem ke konkrétní akcelerační oblasti. Jedním z podkladů pro zpracování Z2 ÚRP byl dokument Akcelerační oblasti, předvýběr ploch k výstavbě VTE, Screening území ČR z hlediska ochrany krajinného rázu (Roman Bukáček, Simona Vondráčková, 2025). Při vymezování akceleračních oblastí byl krajinný ráz dále prověřován, a to s ohledem na hodnoty území a dálkové pohledy na dominanty. Vlivy na krajinný ráz pak byly dále vyhodnoceny v rámci VVURÚ, a to jak z hlediska navrhovaného souboru akceleračních oblastí jako celku, tak pro jednotlivá území v kartách akceleračních oblastí. Podmínky v územních opatřeních pak dále omezují barevné řešení doprovodných staveb a rozsah trvalých terénních úprav. Podmínky stanovené v příslušných územních opatřeních limitují rozsah terénních úprav u větrných elektráren na maximální hodnotu ± 5 m. Konkrétní vliv základových konstrukcí na puklinové systémy a kolektory podzemních vod bude předmětem podrobného hydrogeologického posouzení, které bude zpracováno jako součást dokumentace záměru a bude řešeno v rámci navazujícího řízení o povolení záměru dle stavebního zákona. Narušení systému podzemních vod se s ohledem na mělké založení naprosto převažující většiny VTE (do cca 5 m) a malou plochu narušení podloží (cca 20x20m) nepředpokládá. Ochrana ZPF je řešena v souvisejících územních opatřeních. Podmínkami je zajištěno, že nebudou vznikat neobhospodařovatelné zbytkové zemědělské pozemky ani

Poř. č.	Připomínkové místo	Číslo jednací	Článek	AO	Připomínka	Vyhodnocení
					směrnice EU RED III (nevhodně zvolená lokalita, nevyřešené dopady) · principem předběžné opatrnosti dle ČI. 191 SFEU, · právem na příznivé životní prostředí dle ČI. 35 Listiny základních práv a svobod, · právem na ochranu zdraví dle ČI. 31 Listiny základních práv a svobod, · právem na ochranu vlastnictví dle ČI. 11 Listiny základních práv a svobod. Závěr Navržené akcelerační oblasti mají zásadní střety s přírodou, krajinou, vodou i kvalitou života obyvatel. Tyto problémy nejsou řešeny, ale pouze částečně zmírňovány. Návrh nemá dostatečné podklady, neřeší varianty řešeni a nedostatečně hodnotí kumulativní dopady. Z uvedených důvodů požaduji zásadní přepracováni návrhu Změny č. 2 ÚRP, které bude respektovat vše výše uvedené.	pozemky bez přístupu k veřejně přístupné pozemní komunikaci. Dále je v nich požadavek na upřednostní nižších tříd ochrany ZPF při realizaci záměrů OZE a je stanovena maximální plocha dlouhodobého nebo trvalého odnětí ZPF pro záměry OZE v celé akcelerační oblasti. Souhlas s odnětím ze ZPF bude vydán v navazujícím řízení dle stavebního zákona. V souvisejících územních opatření jsou stanoveny podmínky, které zajišťují ochranu protierozních opatření, funkčních melioračních zařízení, vodních toků a ploch a rovněž omezující možné terénní úpravy. Vzhledem k charakteru a rozsahu potenciálních záměrů se při naplnění podmínek nepředpokládá realizace zpevněných ploch v takovém rozsahu, který by mohl významně ovlivnit vodní režim v rámci akceleračních oblastí. V souladu s požadavky vodního zákona se v rámci procesu povolování záměru bude vyjadřovat vodoprávní úřad. Při vymezení akceleračních oblastí nelze předjímat konkrétní technické parametry či přesné umístění záměrů OZE. Bezpečnost leteckého provozu je pak řešena při povolování konkrétního záměru, kdy se vyjadřují Úřad pro civilní letectví, Řízení letového provozu i Armáda ČR a upřesňují umístění či požadavky na denní i noční osvětlení definované v leteckém předpisu L-14. Obavy z negativních vlivů hluku a stroboskopického efektu řeší podmínky stanovené ve všech územních opatřeních pro akcelerační oblasti pro VTE, které ukládají zpracování hlukové studie, studie působení stroboskopického efektu, včetně minimalizace shadow flicker efektu. V případě, že by záměr nesplňoval zákonné hygienické limity (nařízení vlády č. 272/2011 Sb., o ochraně zdraví před nepříznivými účinky hluku a vibrací) a současně podmínky v územním opatření, nemůže být povolen. Akcelerační oblasti byly vymezeny na celostátní úrovni v Z2 ÚRP na základě Zadání Z2 ÚRP schváleného Vládou ČR.
10874.	Ondroušková Jitka	MMR-48852-2026-81	99cm 99cn 99co	AOV29 AOV30 AOV31	PŘIPOMÍNKY K: I. návrhu Změny č. 2 Územního rozvojového plánu ČR (ÚRP ČR) II. Vyhodnoceni vlivů návrhu Změny č. 2 ÚRP na udržitelný rozvoj území (SEA) III. návrhům jednotlivých územních opatření pro akcelerační oblasti (AO) vymezeným v návrhu Změny č. 2 ÚRP Připomínky podávám k záměru Akcelerační oblasti na území Olomouckého kraje (okres Přerov) a Kraje Zlínského (okres Kroměříž) AOV29 Býškovice, AOV30 Kunovice, AOV31 Kelč Tímto podávám připomínku k návrhu vymezení akceleračních oblasti pro větrné elektrárny (VTE). Na základě níže uvedených důvodů nesouhlasím s návrhem změny č. 2 ÚRP ČR, Vyhodnocení vlivů návrhu Změny č. 2 ÚRP na udržitelný rozvoj území (SEA) a návrhům jednotlivých územních opatření pro akcelerační oblasti (AO) vymezeným v návrhu Změny č. 2 ÚRP Veškeré níže uvedené připomínky se vztahují současně ke všem výše uvedeným projednávaným částem veřejné vyhlášky	**Akceptováno částečně.** Akcelerační oblast AOV31 Kelč byla zmenšena. Akcelerační oblasti AOV29 Býškovice a AOV30 Kunovice jsou v návrhu Z2 ÚRP ponechány. Vymezení akceleračních oblastí proběhlo na základě biologického posouzení konkrétních území podle § 11 odst. 3 resp. 4 ZOZE, jehož výsledky spolu s výsledky vyhodnocení vlivů na životní prostředí (SEA, Příloha č. 5 k odůvodnění Z2 ÚRP) byly zapracovány do návrhu Z2 ÚRP. Návrh Z2 ÚRP a jeho odůvodnění, návrh souvisejících územních opatření a jejich odůvodnění obsahují náležitosti v souladu s příslušnými právními předpisy, včetně správního řádu, stavebního zákona a dalších. Zpracování VVURÚ odpovídá obsahem i strukturou požadavkům

Poř. č.	Připomínkové místo	Číslo jednací	Článek	AO	Připomínka	Vyhodnocení
					A. Nedostatky návrhu · návrh není dostatečně odůvodněn a chybí konkrétní podklady (zákon č. 800/2004 Sb.) · nebyly dostatečně posouzeny dopady na životní prostředí (zákon č, 100/2001 Sb.) · hrozí narušeni krajiny a přírody (zákon č 114/1992 Sb.) · návrh nerespektuje ochranu hodnot území a kvalitu bydlení (zákon č. 283/2021 Sb.) · nebyly posouzeny jiné varianty řešeni, zejména využiti brownfieldů (opuštěných a již narušených ploch) a návrh tak neodůvodněně zasahuje do volné krajiny · vychází pouze z expertních odhadů (počet věži'. výkon, rozmístěni) · návrh řeší problémy až dodatečně místo aby jim předešel · nejsou dostatečně vyhodnoceny kumulativní dopady vice záměrů v území B. Příroda, krajina a životní prostředí 1. Nedostatečné posouzeni vlivů na životní prostředí · výskyt chráněných druhů (ptáci, netopýři) a zásah do migračních tras (vlk, rys apod.) · narušeni prvků ÚSES (biokoridory) · zásadní změna krajiny a její industrializace · dominantní stavby (až cca 250 m vysoké) viditelné na velké vzdálenosti · chybí posouzeni nočního osvětleni · nedostatečně řešen kumulativní vliv vice větrných elektráren 2. Nedostatečné posouzeni vlivů na vodu a klima · hrozí narušeni vsakováni vody do půdy a změna odtokových poměrů, · může dojit ke zhoršeni schopnosti krajiny zadržovat vodu a riziko vysychání krajiny · chybí posouzeni vlivu na mikroklima, · nejsou dostatečně řešeny dopady na vodní režim území. 3. Zemědělská půda · zábor a znehodnocení kvalitní půdy · možné zásahy do půd I. a ||. třídy ochrany (nejcennější půdy) · zhutněni půdy a zvýšeni eroze a fragmentace pozemků · nejasný stav a poškozeni melioraci 4. Nedostatečné posouzeni vlivů na obyvatele · hluk a jeho dlouhodobý vliv nejsou dostatečně vyhodnoceny, · není dostatečně řešen stroboskopický efekt, · změna charakteru bydlení, · není dostatečně vysvětlen způsob stanoveni vzdálenosti od obytné zástavby, · nebyly dostatečně posouzeny dopady na hodnotu nemovitosti a kvalitu bydlení. C. Technická a bezpečnostní rizika 1. Nedostatečnost navržených zmírňujících opatření · navržená opatření pouze částečně zmirňují dopady, ale neřeší samotný střet, · řada opatření je formulována neurčitě a bez jasné kontroly jejich plněni, · významné problémy jsou odkládány až do navazujících řízeni. 2. Technická a bezpečnostní rizika · odlet ledu z rotorů v zimě, požáry zařízení (obtížně zvládnutelné zásahy) a zásah bleskem, · pád části konstrukce, únik provozních kapalin, · kontaminace půdy a vody, · šířeni požáru do krajiny, · v ČR dosud neexistuje právní ani metodická úprava požární bezpečnosti VTE a nejsou stanoveny konkrétní odstupové vzdálenosti od lesů či obytné zástavby z hlediska požárního rizika, · Ministerstvo dopravy připustilo existenci bezpečnostních rizik spojených s VTE, zejména vizuální distrakce řidičů, stínových efektů, nočního překážkového osvětleni, odletu ledu či havárii a odletu části konstrukci. Není jasně stanoveno, kdo ponese odpovědnost za případné škody na zdraví, majetku a životním prostředí. D. Rozpor se zákony a právními předpisy ČR a EU Návrh může být v rozporu zejména s: · zákonem č, 500/2004 Sb., správní řád, · zákonem č. 100/2001 Sb., o posuzováni vlivů na životní prostředí (EIA), · zákonem č. 114/1992 Sb., o ochraně přírody a krajiny, · zákonem č. 334/1992 Sb" o ochraně zemědělského půdního fondu, · zákonem č. 283/2021 Sb., stavební zákon, · podmínkami směrnice EU RED lll (nevhodně zvolená lokalita, nevyřešené dopady) · principem předběžné opatrnosti	obsaženým v příloze č. 4 stavebního zákona, včetně posouzení kumulativních a synergických vlivů, vlivů na zdraví a hodnocení nulové varianty (platné znění ÚRP) vůči variantě navrhované (Z2 ÚRP). Zadání Z2 ÚRP schválené Vládou ČR nepožadovalo jiná variantní řešení. Ustanovení § 4 odst. 3 ZOZE a čl. 15c směrnice RED III sice upřednostňují brownfieldy a degradované plochy, avšak nevylučují vymezení akcelerační oblasti na jiných pozemcích. Vymezení výhradně na degradovaných plochách nebylo s ohledem na prostorové nároky technologie větrných elektráren proveditelné. Samotný způsob vymezení akceleračních oblastí na základě podkladů (biologická posouzení, mapy citlivosti ptáků vůči výstavbě VTE zpracované ČSO, území významná pro netopýry dle podkladů ČESON, biotopy zvláště chráněných druhů velkých savců a další) a nařízení vlády č. 507/2025 Sb. minimalizuje vliv na složky životního prostředí. Pro všechny akcelerační oblasti jsou současně pořizována územní opatření, která obsahují opatření stanovená na základě biologických posouzení. Tato opatření dále zmírňují negativní vlivy, které nebylo možné vyloučit vymezením akcelerační oblasti. Podmínky v územních opatřeních zahrnují ochranu prvků lokálního ÚSES a všech biokoridorů, ochranu biotopů, ZPF a PUPFL, dále povinnost biologického dozoru, monitoring mortality ptáků a netopýrů, detekční systémy a další podmínky specifické vzhledem ke konkrétní akcelerační oblasti. Jedním z podkladů pro zpracování Z2 ÚRP byl dokument Akcelerační oblasti, předvýběr ploch k výstavbě VTE, Screening území ČR z hlediska ochrany krajinného rázu (Roman Bukáček, Simona Vondráčková, 2025). Při vymezování akceleračních oblastí byl krajinný ráz dále prověřován, a to s ohledem na hodnoty území a dálkové pohledy na dominanty. Vlivy na krajinný ráz pak byly dále vyhodnoceny v rámci VVURÚ, a to jak z hlediska navrhovaného souboru akceleračních oblastí jako celku, tak pro jednotlivá území v kartách akceleračních oblastí. Podmínky v územních opatřeních pak dále omezují barevné řešení doprovodných staveb a rozsah trvalých terénních úprav. Podmínky stanovené v příslušných územních opatřeních limitují rozsah terénních úprav u větrných elektráren na maximální hodnotu ± 5 m. Konkrétní vliv základových konstrukcí na puklinové systémy a kolektory podzemních vod bude předmětem podrobného hydrogeologického posouzení, které bude zpracováno jako součást dokumentace záměru a bude řešeno v rámci navazujícího řízení o povolení záměru dle stavebního zákona. Narušení systému podzemních vod se s ohledem na mělké založení naprosto převažující většiny VTE (do cca 5 m) a malou plochu narušení podloží (cca 20x20m) nepředpokládá. Ochrana ZPF je řešena v souvisejících územních opatřeních. Podmínkami je zajištěno, že nebudou vznikat neobhospodařovatelné zbytkové zemědělské pozemky ani pozemky bez přístupu k veřejně přístupné pozemní komunikaci.

Poř. č.	Připomínkové místo	Číslo jednací	Článek	AO	Připomínka	Vyhodnocení
					dle Čl. 191 SFEU, · právem na příznivé životní prostředí dle Čl. 35 Listiny základních práv a svobod, · právem na ochranu zdraví dle Čl. 31 Listiny základních práv a svobod, · právem na ochranu vlastnictví dle Čl. 11 Listiny základních práv a svobod. Závěr Navržené akcelerační oblasti mají zásadní střety s přírodou, krajinou, vodou i kvalitou života obyvatel. Tyto problémy nejsou řešeny, ale pouze částečně zmírňovány. Návrh nemá dostatečné podklady, neřeší varianty řešeni a nedostatečně hodnotí kumulativní dopady. Z uvedených důvodů požaduji zásadní přepracováni návrhu Změny č. 2 ÚRP, které bude respektovat vše výše uvedené.	Dále je v nich požadavek na upřednostní nižších tříd ochrany ZPF při realizaci záměrů OZE a je stanovena maximální plocha dlouhodobého nebo trvalého odnětí ZPF pro záměry OZE v celé akcelerační oblasti. Souhlas s odnětím ze ZPF bude vydán v navazujícím řízení dle stavebního zákona. V souvisejících územních opatření jsou stanoveny podmínky, které zajišťují ochranu protierozních opatření, funkčních melioračních zařízení, vodních toků a ploch a rovněž omezující možné terénní úpravy. Vzhledem k charakteru a rozsahu potenciálních záměrů se při naplnění podmínek nepředpokládá realizace zpevněných ploch v takovém rozsahu, který by mohl významně ovlivnit vodní režim v rámci akceleračních oblastí. V souladu s požadavky vodního zákona se v rámci procesu povolování záměru bude vyjadřovat vodoprávní úřad. Při vymezení akceleračních oblastí nelze předjímat konkrétní technické parametry či přesné umístění záměrů OZE. Bezpečnost leteckého provozu je pak řešena při povolování konkrétního záměru, kdy se vyjadřují Úřad pro civilní letectví, Řízení letového provozu i Armáda ČR a upřesňují umístění či požadavky na denní i noční osvětlení definované v leteckém předpisu L-14. Obavy z negativních vlivů hluku a stroboskopického efektu řeší podmínky stanovené ve všech územních opatřeních pro akcelerační oblasti pro VTE, které ukládají zpracování hlukové studie, studie působení stroboskopického efektu, včetně minimalizace shadow flicker efektu. V případě, že by záměr nesplňoval zákonné hygienické limity (nařízení vlády č. 272/2011 Sb., o ochraně zdraví před nepříznivými účinky hluku a vibrací) a současně podmínky v územním opatření, nemůže být povolen. Akcelerační oblasti byly vymezeny na celostátní úrovni v Z2 ÚRP na základě Zadání Z2 ÚRP schváleného Vládou ČR.
10875.	Trlifajová Františka	MMR-48853-2026-81	99cm 99cn 99co	AOV29 AOV30 AOV31	PŘIPOMÍNKY K: I. návrhu Změny č. 2 Územního rozvojového plánu ČR (ÚRP ČR) II. Vyhodnocení vlivů návrhu Změny č. 2 ÚRP na udržitelný rozvoj území (SEA) III. návrhům jednotlivých územních opatření pro akcelerační oblasti (AO) vymezeným v návrhu Změny č. 2 ÚRP Připomínky podávám k záměru Akcelerační oblasti na území Olomouckého kraje (okres Přerov) a Kraje Zlínského (okres Kroměříž). AOV29 Býškovice, AOV30 Kunovice, AOV31 Kelč Tímto podávám připomínku k návrhu vymezeni akceleračních oblasti pro větrné elektrárny (VTE). Na základě níže uvedených důvodů nesouh|asím s návrhem změny č. 2 ÚRP ČR, Vyhodnoceni vlivů návrhu Změny č. 2 ÚRP na udržitelný rozvoj území (SEA) a návrhům jednotlivých územních opatření pro akcelerační oblasti (AO) vymezeným v návrhu Změny č 2 ÚRP Veškeré níže uvedené připomínky se vztahuji současně ke všem výše uvedeným projednávaným částem veřejné vyhlášky. A. Nedostatky návrhu	**Akceptováno částečně.** Akcelerační oblast AOV31 Kelč byla zmenšena. Akcelerační oblasti AOV29 Býškovice a AOV30 Kunovice jsou v návrhu Z2 ÚRP ponechány. Vymezení akceleračních oblastí proběhlo na základě biologického posouzení konkrétních území podle § 11 odst. 3 resp. 4 ZOZE, jehož výsledky spolu s výsledky vyhodnocení vlivů na životní prostředí (SEA, Příloha č. 5 k odůvodnění Z2 ÚRP) byly zapracovány do návrhu Z2 ÚRP. Návrh Z2 ÚRP a jeho odůvodnění, návrh souvisejících územních opatření a jejich odůvodnění obsahují náležitosti v souladu s příslušnými právními předpisy, včetně správního řádu, stavebního zákona a dalších. Zpracování VVURÚ odpovídá obsahem i strukturou požadavkům obsaženým v příloze č. 4 stavebního zákona, včetně posouzení

Poř. č.	Připomínkové místo	Číslo jednací	Článek	AO	Připomínka	Vyhodnocení
					· návrh není dostatečně odůvodněn a chybí konkrétní podklady (zákon č. 500/2004 Sb.) · nebyly dostatečně posouzeny dopady na životní prostředí (zákon č. 100/2001 Sb.) · hrozí narušeni krajiny a přírody (zákon č. 114/1992 Sb.) · návrh nerespektuje ochranu hodnot území a kvalitu bydlení (zákon č. 283/2021 Sb.) · nebyly posouzeny jiné varianty řešeni, zejména využiti brownfieldů (opuštěných a již narušených ploch) a návrh tak neodůvodněně zasahuje do volné krajiny · vychází pouze z expertních odhadů (počet věži, výkon, rozmístěni) · návrh řeší problémy až dodatečně, místo aby jim předešel · nejsou dostatečně vyhodnoceny kumulativní dopady vice záměrů v území B. Příroda, krajina a životní prostředí 1. Nedostatečné posouzeni vlivů na životní prostředí · výskyt chráněných druhů (ptáci, netopýři) a zásah do migračních tras (vlk, rys apod,) · narušeni prvků ÚSES (biokoridory) · zásadní změna krajiny a její industrializace · dominantní stavby (až cca 250 m vysoké) viditelné na velké vzdálenosti · chybí posouzeni nočního osvětleni · nedostatečně řešen kumulativní vliv více větrných elektráren 2. Nedostatečné posouzení vlivů na vodu a klima · hrozí narušeni vsakováni vody do půdy a změna odtokových poměrů, · může dojit ke zhoršeni schopnosti krajiny zadržovat vodu a riziko vysychání krajiny · chybí posouzeni vlivu na mikroklima, · nejsou dostatečně řešeny dopady na vodní režim území. 3. Zemědělská půda · zábor a znehodnoceni kvalitní půdy · možné zásahy do půd I. a II. třídy ochrany (nejcennější půdy) · zhutněni půdy a zvýšeni eroze a fragmentace pozemků · nejasný stav a poškození melioraci 4. Nedostatečné posouzení vlivů na obyvatele · hluk a jeho dlouhodobý vliv nejsou dostatečně vyhodnoceny, · není dostatečně řešen stroboskopický efekt, · změna charakteru bydlení, · není dostatečně vysvětlen způsob stanoveni vzdálenosti od obytné zástavby, · nebyly dostatečně posouzeny dopady na hodnotu nemovitostí a kvalitu bydlení. C. Technická a bezpečnostní rizika 1. Nedostatečnost navržených zmirňujících opatření · navržená opatření pouze částečně zmirňují dopady, ale neřeší samotný střet, · řada opatření je formulována neurčitě a bez jasné kontroly jejich plněni, · významné problémy jsou odkládány až do navazujících řízení. 2. Technická a bezpečnostní rizika · odlet ledu z rotorů v zimě, požáry zařízeni (obtížně zvládnutelné zásahy) a zásah bleskem, · pád části konstrukce, únik provozních kapalin, · kontaminace půdy a vody, · šířeni požáru do krajiny, · v ČR dosud neexistuje právní ani metodická úprava požární bezpečnosti VTE a nejsou stanoveny konkrétní odstupové vzdálenosti od lesů či obytné zástavby z hlediska požárního rizika, · Ministerstvo dopravy připustilo existenci bezpečnostních rizik spojených s VTE, zejména vizuální distrakce řidičů, stínových efektů, nočního překážkového osvětlení, odletu ledu či havárií a odletu části konstrukci. Není jasně stanoveno, kdo ponese odpovědnost za případné škody na zdraví, majetku a životním prostředí. D. Rozpor se zákony a právními předpisy ČR a EU Návrh může být v rozporu zejména s: · zákonem č. 500/2004 Sb., správní řád, · zákonem č. 100/2001 Sb., o posuzováni vlivů na životní prostředí (EIA), · zákonem č. 114/1992 Sb., o ochraně přírody a krajiny, · zákonem č. 334/1992 Sb., o ochraně zemědělského půdního fondu, · zákonem č. 283/2021 Sb., stavební zákon, · podmínkami směrnice EU RED lll (nevhodně zvolená lokalita, nevyřešené dopady) · principem předběžné opatrnosti dle ČI. 191 SFEU, · právem na příznivé životní prostředí dle ČI. 35 Listiny základních práv a svobod, ·	kumulativních a synergických vlivů, vlivů na zdraví a hodnocení nulové varianty (platné znění ÚRP) vůči variantě navrhované (Z2 ÚRP). Zadání Z2 ÚRP schválené Vládou ČR nepožadovalo jiná variantní řešení. Ustanovení § 4 odst. 3 ZOZE a čl. 15c směrnice RED III sice upřednostňují brownfieldy a degradované plochy, avšak nevylučují vymezení akcelerační oblasti na jiných pozemcích. Vymezení výhradně na degradovaných plochách nebylo s ohledem na prostorové nároky technologie větrných elektráren proveditelné. Samotný způsob vymezení akceleračních oblastí na základě podkladů (biologická posouzení, mapy citlivosti ptáků vůči výstavbě VTE zpracované ČSO, území významná pro netopýry dle podkladů ČESON, biotopy zvláště chráněných druhů velkých savců a další) a nařízení vlády č. 507/2025 Sb. minimalizuje vliv na složky životního prostředí. Pro všechny akcelerační oblasti jsou současně pořizována územní opatření, která obsahují opatření stanovená na základě biologických posouzení. Tato opatření dále zmírňují negativní vlivy, které nebylo možné vyloučit vymezením akcelerační oblasti. Podmínky v územních opatřeních zahrnují ochranu prvků lokálního ÚSES a všech biokoridorů, ochranu biotopů, ZPF a PUPFL, dále povinnost biologického dozoru, monitoring mortality ptáků a netopýrů, detekční systémy a další podmínky specifické vzhledem ke konkrétní akcelerační oblasti. Jedním z podkladů pro zpracování Z2 ÚRP byl dokument Akcelerační oblasti, předvýběr ploch k výstavbě VTE, Screening území ČR z hlediska ochrany krajinného rázu (Roman Bukáček, Simona Vondráčková, 2025). Při vymezování akceleračních oblastí byl krajinný ráz dále prověřován, a to s ohledem na hodnoty území a dálkové pohledy na dominanty. Vlivy na krajinný ráz pak byly dále vyhodnoceny v rámci VVURÚ, a to jak z hlediska navrhovaného souboru akceleračních oblastí jako celku, tak pro jednotlivá území v kartách akceleračních oblastí. Podmínky v územních opatřeních pak dále omezují barevné řešení doprovodných staveb a rozsah trvalých terénních úprav. Podmínky stanovené v příslušných územních opatřeních limitují rozsah terénních úprav u větrných elektráren na maximální hodnotu ± 5 m. Konkrétní vliv základových konstrukcí na puklinové systémy a kolektory podzemních vod bude předmětem podrobného hydrogeologického posouzení, které bude zpracováno jako součást dokumentace záměru a bude řešeno v rámci navazujícího řízení o povolení záměru dle stavebního zákona. Narušení systému podzemních vod se s ohledem na mělké založení naprosto převažující většiny VTE (do cca 5 m) a malou plochu narušení podloží (cca 20x20m) nepředpokládá. Ochrana ZPF je řešena v souvisejících územních opatřeních. Podmínkami je zajištěno, že nebudou vznikat neobhospodařovatelné zbytkové zemědělské pozemky ani pozemky bez přístupu k veřejně přístupné pozemní komunikaci. Dále je v nich požadavek na upřednostní nižších tříd ochrany ZPF

Poř. č.	Připomínkové místo	Číslo jednací	Článek	AO	Připomínka	Vyhodnocení
					právem na ochranu zdraví dle Čl. 31 Listiny základních práv a svobod, · právem na ochranu vlastnictví dle Čl. 11 Listiny základních práv a svobod. Závěr Navržené akcelerační oblasti mají zásadní střety s přírodou, krajinou, vodou i kvalitou života obyvatel. Tyto problémy nejsou řešeny, ale pouze částečně zmirňovány. Návrh nemá dostatečné podklady, neřeší varianty řešení a nedostatečně hodnotí kumulativní dopady. Z uvedených důvodů požaduji zásadní přepracování návrhu Změny č. 2 ÚRP, které bude respektovat vše výše uvedené.	při realizaci záměrů OZE a je stanovena maximální plocha dlouhodobého nebo trvalého odnětí ZPF pro záměry OZE v celé akcelerační oblasti. Souhlas s odnětím ze ZPF bude vydán v navazujícím řízení dle stavebního zákona. V souvisejících územních opatření jsou stanoveny podmínky, které zajišťují ochranu protierozních opatření, funkčních melioračních zařízení, vodních toků a ploch a rovněž omezující možné terénní úpravy. Vzhledem k charakteru a rozsahu potenciálních záměrů se při naplnění podmínek nepředpokládá realizace zpevněných ploch v takovém rozsahu, který by mohl významně ovlivnit vodní režim v rámci akceleračních oblastí. V souladu s požadavky vodního zákona se v rámci procesu povolování záměru bude vyjadřovat vodoprávní úřad. Při vymezení akceleračních oblastí nelze předjímat konkrétní technické parametry či přesné umístění záměrů OZE. Bezpečnost leteckého provozu je pak řešena při povolování konkrétního záměru, kdy se vyjadřují Úřad pro civilní letectví, Řízení letového provozu i Armáda ČR a upřesňují umístění či požadavky na denní i noční osvětlení definované v leteckém předpisu L-14. Obavy z negativních vlivů hluku a stroboskopického efektu řeší podmínky stanovené ve všech územních opatřeních pro akcelerační oblasti pro VTE, které ukládají zpracování hlukové studie, studie působení stroboskopického efektu, včetně minimalizace shadow flicker efektu. V případě, že by záměr nesplňoval zákonné hygienické limity (nařízení vlády č. 272/2011 Sb., o ochraně zdraví před nepříznivými účinky hluku a vibrací) a současně podmínky v územním opatření, nemůže být povolen. Akcelerační oblasti byly vymezeny na celostátní úrovni v Z2 ÚRP na základě Zadání Z2 ÚRP schváleného Vládou ČR.
10876.	Niedermertl Zdeněk	MMR-48854-2026-81	99czzs	AOV98	Věc: Připomínka obce k návrhu Změny č. 2 ÚRP Text připomínky Podatel nesouhlasí s vymezením akcelerační oblasti AOV98 a žádá, aby tato akcelerační oblast nebyla ve Změně č. 2 Územního rozvojového plánu vymezena a aby nebylo vydáno územní opatření AOV98. Odůvodněni uplatněné připomínky 1. Direktivní vymezeni AOV Podatel se domnívá, že není nezbytné (a neplyne to ani ze směrnice EU RED III), aby akcelerační oblasti pro VTE (dále jen "AOV") byly vymezeny direktivně na celostátní úrovni. je naprosto dostačující, když by Změna č. 2 Územního rozvojového plánu (dále jen "Změna č. 2") dala obcím povinnost, aby prověřily možnosti vymezeni AOV v územních plánech. Na základě tohoto pokynu by samosprávy znalé místních poměrů po dohodě s občany vymezily vhodné lokality pro VTE. Díky tomu by byly zohledněny s potřebnou pečlivosti a v nutné podrobnosti zásahy do veřejných zájmů, které není možné na úrovni Změny č. 2 zhodnotit, neboť to její velké měřítko neumožňuje. 2. Diskriminační vymezení AOV	**Akceptováno.** Akcelerační oblast AOV98 Tetětice byla vypuštěna.

Poř. č.	Připomínkové místo	Číslo jednací	Článek	AO	Připomínka	Vyhodnocení
					Ve Změně č. 2 ÚRP není dostatečně vysvětleno, proč je třeba vymezit akcelerační oblasti právě tak, jak to činí Změna č. 2, jinými slovy není pochopitelné, proč právě počet AOV, se kterým Změna č. 2 počítá, povede ke splnění klimatických a energetických cílů a proč vymezení jiné oblasti již není zapotřebí nebo proč by klimatické a energetické cíle nemohly být plněny i bez AOV98, když není ke splnění těchto cílů (které ani nejsou ve Změně č. 2 specifikovány) zapotřebí ani o jednu AOV více. Lokalita, kde je AOV98 přitom není nijak výjimečná z hlediska potenciálu pro VTE (nebo alespoň není ve Změně č. 2 přesvědčivě popsáno, proč se AOV98 svým větrným potenciálem tak výrazně odlišuje od dalších oblasti, kde AOV vymezeny nebyly). Lze tedy předpokládat, že existuji i jiné shodné oblasti, kde však z nejasných důvodů AOV nebyly vymezeny. To považuje podatetel za diskriminační. Diskriminovány jsou i samosprávy, na jejichž území jsou AOV vymezeny. Vymezeni AOV totiž představuje jakousi stavební uzávěru, kdy obec nemůže v dotčeném území měnit územní plán podle svých potřeb, ale musí respektovat vymezenou AOV. Vedle toho pak nebudou investoři VTE motivováni, aby s obci uzavřeli férovou plánovací smlouvu a poskytli obci a jejím občanům dostatečné kompenzace za negativní dopady provozu VTE. Záměry VTE povolované v AOV totiž budou protežovány a jejich výstavba výrazně usnadněna. Tato diskriminace přímo ovlivňuje i občany samospráv. 3. Nedostatečné posouzení vlivů Vymezeni AOV s největší pravděpodobnosti povede k tomu, že záměry VTE v nich umisťované budou upřednostňovány a nedojde už nikdy k řádnému posouzeni jejich negativních dopadů na životní prostředí, na zdraví a životy lidi. Proto by mělo být vyhodnoceni vlivů Změny č. 2 a územního opatření pro AOV98 extrémně podrobné a kvalitní, prakticky na úrovni EIA. Překážkou pro takové podrobné posouzeni je ale fakt, že je měřítko Územního rozvojového plánu příliš velké a neumožňuje skutečně posoudit dopady vymezeni AOV (jiné by to bylo na úrovni územního plánu, resp, v procesu EIA se znalostí konkrétního záměru). Vzhledem k tomu, že na vymezeni akceleračních oblasti naváže zrychlené a zjednodušené povolovací řízeni před Dopravním a energetickým stavebním úřadem (DESÚ), v rámci kterého bude úřad prakticky pouze ověřovat, zda jsou záměry v souladu s vágními a nicneříkajícími podmínkami územního opatření AOV98. V souladu s těmito obecnými podmínkami ale budou téměř jakékoliv záměry, což znamená, že vlivy VTE realizovaných v AOV98 nebudou nikdy reálně posouzeny. Vágní posouzeni Změny č. 2 nebo územního opatření AOV98 je naprosto nedostatečné. Podatel se domnívá, že je nezbytné, aby všechny vlivy VTE byly skutečně a podrobně posouzeny, neboť vadné posouzeni dopadů VTE může mít nejen přímý vliv na jeho zdraví včetně psychické pohody, ale také to může ovlivnit socioekonomický rozvoj obce, ve které žije. 4. Zanedbatelné pozitivní vlivy vymezení AO V odůvodnění Změny č. 2 ani územního opatření není možné dohledat vyčíslení přínosu AOV98 pro snížení energetické závislosti anebo snížení produkce CO2. Ve vyhodnoceni vlivů územního opatřeníAOV98 se ale uvádí k pozitivním vtivům (přínosům) vymezeni AOV a realizace VTE: "zanedbatelný až mírně pozitivní vliv k ochraně klimatu uplatněn/AO se uplatní v globálním měřítku, tedy i z hlediska přeshraničního působení" V dokumentaci změny č. 2 a územního opatření je tedy přiznáno, že přínosy VTE realizovaných v AOV98 budou zanedbatelné, byť chybí konkrétní čísla. V takové situaci není pochopitelné, jak mohl zájem na r vymezení AOV98 převážit nad ostatními konkrétně specifikovanými veřejnými zájmy, které naopak výstavba VTE ovlivni výrazně (byť to nekvalitně zpracované vyhodnoceni Změny č. 2 a územního opatření nepřiznává). Dále se ve vyhodnoceni územního opatření AOV98 uvádí: "Vlivy na ovzduší v době výstavby zanedbatelné (prašnost při přesunu zemin, emise ze spalování PHM, sekundární prašnost), v době provozu mírně pozitivní z důvodu náhrady spalovacích zdrojů při výrobě el. energie." Vzhledem k tomu,	

Poř. č.	Připomínkové místo	Číslo jednací	Článek	AO	Připomínka	Vyhodnocení
					že se ve vyhodnocení uvádí, že vliv AOV98 na ochranu klimatu bude zanedbatelný, bude logicky zanedbatelný rozsah, ve kterém VTE realizované v AOV98 nahradí spalovací zdroje. Změna č. 2 ani územní opatření tento závěr nevyvrací, neobsahuji totiž vyčísleni toho, v jak velkém rozsahu VTE realizované v AOV98 nahradí spalovací zdroje a jaký přesně vliv bude mít tato náhrada na cíle sledované Změnou č. 2, tedy snížení energetické závislosti ČR a sníženi produkce CO2. Je také třeba řádně vyhodnotit, proč těchto cílů nelze dosáhnout jinými způsoby (zvýšeni počtu bloků JEDU, popř. JETE, rozvoj vodíkové infrastruktury v souladu s Vodíkovou strategii ČR, větší d úraz na rozvoj FVE). Proto ani blíže nespecifikovaná náhrada spalovacích zdrojů není důvod, proč by měl zájem na vymezení AOV98 převážit nad jinými zájmy v území. 5. výška VTE a rozloha AO Ve Změně č. 2 ani v územním opatření pro AOV98 není vysvětleno, proč byla zvolena právě tato rozloha AO a proč má AOV právě tyto konkrétní hranice a proč právě toto vymezení AOV povede ke splnění cílů Změny č. 2. jinými slovy není vysvětleno, proč nemůže být AO vymezena jiným způsobem tak, aby kupř. byly VTE umisťovány v dostatečné vzdálenosti od zastavěného území a zastavitelných ploch podle územních plánů (min 1,5 km) a není porovnáno, zda by toto jiné vymezení AOV třeba také nevedlo ke splněni cílů Změny č. 2. podatel se domnívá, že to ale vzhledem k nespecifičnosti cílů Změny č. 2 není ani možné, proto by také vůbec neměla být AOV98 vymezena. 6. Hluková zátěž, vibrace a stroboskopický efekt Podatel zásadně nesouhlasí s tím, že Změna č. 2 ani příslušné územní opatření vůbec neřeší negativní dopady hluku. Hluk totiž Změna č. 2 chápe jako normální integrálni součást VTE, bez které to prostě nejde a je třeba se s tím smířit. Tento přístup nejlépe demonstruje přirovnání hluku z VTE k "šumění lesa", které zřejmě mohou vnímat jako nepříjemné jen neurotické osoby. Podatel se proto domnívá, že hlukové vlivy nebyly zhodnoceny a ve skutečnosti to ani není možné bez znalosti konkrétního projektu. Podatel zdůrazňuje, že nepovažuje za dostatečné, aby byla hluková zátěž řešena až v hlukové studii zpracované investorem. Takový přistup není schopný zajistit reálnou ochranu lidského zdraví. Podatel dále nesouhlasí s tím, že vůbec nedošlo k posouzeni vlivů infrazvuku, nízkofrekvenčního hluku a vibraci, ačkoliv odborné studie upozorňuji na rizika spojená s těmito doprovodnými jevy provozu VTE. Podatel se domnívá, že nebyl ani řádně zhodnocen vliv vibrací na nemovitosti. Stejně tak nebyl řádně posouzen z hlediska vlivů tzv. stroboskopický efekt, kdy se posouzeni zejména nezaměřilo na obtěžující dopady stroboskopického efektu. 7. Vlivy na krajinný ráz Větrné elektrárny mají zásadní vlivy na krajinný ráz. Ve Vyhodnocení vlivů územního opatřeníAOV98 se mjl. uvádí: ‚AO dle ZÚR Zlínského kraje spadá do krajiny zemědělské intenzivní AO se nachází v krajinném celku Kroměřížsko. Pro krajinu intenzivní zemědělskou jsou typické rovinaté oblasti až ploché pahorkatiny na spraších a intenzivní zemědělství jako kulturní prvky uváděny větrolamy, selské statky, sakrální architektura, dochované architektonické a urbanistické znaky sídel. Krajinná scéna je otevřená, rozlehlost a přehlednost území dominance horizontály v krajině, dominance sakrální architektury a siluety historických měst. Za hlavni potenciálně ovlivněné přírodní hodnoty lze považovat EVL Troják, který se nachází v sousedství a přírodní park (EVL) Chřiby (cca 4 km). Z kulturních hodnot v okruhu do 10 km se jedná primárně o MRP Kroměříž s NKP Zámek Kroměříž s Květnou a Podzámeckou zahradou, které jsou součástí UNESCO. Výstavbou větrných elektráren lze předpokládat narušení krajinných hodnot území Větrné elektrárny jsou stavební dominantou, která bude vizuálně patrná v širokém okruhu a ovlivní krajinné scenérie v území. S ohledem na charakter předpokládaných záměrů v AO se tomuto působeni nelze vyhnout." Jak je možné, že všechny tyto vlivy jsou hodnoceny jako zanedbatelné, když přitom VTE budou představovat novou dominantu, která jednoznačně výrazně ovlivní krajinu, to není ve Změně č. 2 ani v územním opatření vysvětlen o.	

Poř. č.	Připomínkové místo	Číslo jednací	Článek	AO	Připomínka	Vyhodnocení
					Vliv VTE na krajinný ráz bude mít ještě další dopady - již napořád bude hodnota krajinného rázu snížena, takže bude možné do území umisťovat i další záměry, které by jinak kvůli ochraně krajinného rázu nebyly přípustné. 8. Další negativní vlivy AOV98 - Prostor pro individuální připomínky: lze doplnit např. obavy z negativního vlivu vymezení AOV na zvířata, na ekosystémy, na vodní poměry v území, na zemědělský půdní fond, na ekosystémy...	
10877.	Josef Gassman	MMR-48855-2026-81	99cm 99cn 99co	AOV29 AOV30 AOV31	PŘIPOMÍNKY K: I. návrhu Změny č. 2 Územního rozvojového plánu ČR (ÚRP ČR)I II. Vyhodnocení vlivů návrhu Změny č. 2 ÚRP na udržitelný rozvoj území (SEA) III. návrhům jednotlivých územních opatření pro akcelerační oblasti (AO) vymezeným v návrhu Změny č. 2 ÚRP Připomínky podávám: - jako osoba žijící v dotčeném území X jako vlastník nemovitostí v dotčeném území Tímto podávám připomínky k návrhu vymezeni akceleračních oblastí pro větrné elektrárny (VTE). Na základě níže uvedených důvodů nesouhlasím s návrhem změny č. 2 ÚRP ČR, Vyhodnoceni vlivů návrhu Změny č. 2 ÚRP na udržitelný rozvoj území (SEA) a návrhům jednotlivých územních opatření pro akcelerační oblasti (AO) vymezeným v návrhu Změny č. 2 ÚRP, Veškeré níže uvedené připomínky se vztahuji současně ke všem výše uvedeným projednávaným částem veřejné vyhlášky. NÁZEV ZÁMĚRU Akcelerační oblasti na území Olomouckého kraje (okres Přerov) a Kraje Zlínského (okres Kroměříž): AOV29 Býškovice, AOV30 Kunovice, AOV31 Kelč DOTČENÉ ÚZEMÍ:	**Akceptováno částečně.** Akcelerační oblast AOV31 Kelč byla zmenšena. Akcelerační oblasti AOV29 Býškovice a AOV30 Kunovice jsou v návrhu Z2 ÚRP ponechány. Vymezení akceleračních oblastí proběhlo na základě biologického posouzení konkrétních území podle § 11 odst. 3 resp. 4 ZOZE, jehož výsledky spolu s výsledky vyhodnocení vlivů na životní prostředí (SEA, Příloha č. 5 k odůvodnění Z2 ÚRP) byly zapracovány do návrhu Z2 ÚRP. Návrh Z2 ÚRP a jeho odůvodnění, návrh souvisejících územních opatření a jejich odůvodnění obsahují náležitosti v souladu s příslušnými právními předpisy, včetně správního řádu, stavebního zákona a dalších. Zpracování VVURÚ odpovídá obsahem i strukturou požadavkům obsaženým v příloze č. 4 stavebního zákona, včetně posouzení kumulativních a synergických vlivů, vlivů na zdraví a hodnocení nulové varianty (platné znění ÚRP) vůči variantě navrhované (Z2 ÚRP). Zadání Z2 ÚRP schválené Vládou ČR nepožadovalo jiná variantní řešení. Ustanovení § 4 odst. 3 ZOZE a čl. 15c směrnice RED III sice upřednostňují brownfieldy a degradované plochy, avšak nevylučují vymezení akcelerační oblasti na jiných pozemcích. Vymezení výhradně na degradovaných plochách nebylo s ohledem na prostorové nároky technologie větrných elektráren proveditelné. Samotný způsob vymezení akceleračních oblastí na základě podkladů (biologická posouzení, mapy citlivosti ptáků vůči výstavbě VTE zpracované ČSO, území významná pro netopýry dle podkladů ČESON, biotopy zvláště chráněných druhů velkých savců a další) a nařízení vlády č. 507/2025 Sb. minimalizuje vliv na složky životního prostředí. Pro všechny akcelerační oblasti jsou současně pořizována územní opatření, která obsahují opatření stanovená na základě biologických posouzení. Tato opatření dále zmírňují negativní vlivy, které nebylo možné vyloučit vymezením akcelerační oblasti. Podmínky v územních opatřeních zahrnují ochranu prvků lokálního ÚSES a všech biokoridorů, ochranu biotopů, ZPF a PUPFL, dále povinnost biologického dozoru, monitoring mortality ptáků a netopýrů, detekční systémy a další podmínky specifické vzhledem ke konkrétní akcelerační oblasti. Jedním z podkladů pro zpracování Z2 ÚRP byl dokument Akcelerační oblasti, předvýběr ploch k výstavbě VTE, Screening

Poř. č.	Připomínkové místo	Číslo jednací	Článek	AO	Připomínka	Vyhodnocení
					Obec Býškovice katastrální území Býškovice kraj Olomoucký Obec Dolní Nětčice katastrální území Dolní Nětčice kraj Olomoucký Obec Dolní Těšice katastrální území Dolní Těšice kraj Olomoucký Obec Horní Nětčice katastrální území Horní Nětčice kraj Olomoucký Obec Horní Těšice katastrální území Horní Těšice kraj Olomoucký Obec Horní Újezd katastrální území Horní Újezd kraj Olomoucký Obec Malhotice katastrální území Malhotice kraj Olomoucký Obec Opatovice katastrální území Opatovice u Hranic kraj Olomoucký Obec Rakov katastrální území Rakov u Hranic kraj Olomoucký Obec Rouské katastrální území Rouské kraj Olomoucký Obec Skalička katastrální území Skalička u Hranic kraj Olomoucký Obec Všechovice katastrální území Všechovice kraj Olomoucký Obec Zámrsky katastrální území Zámrsky kraj Olomoucký Obec Kelč katastrální území Babice u Kelče kraj Zlínský Obec Kelč katastrální území Kelč – Staré Město kraj Zlínský Obec Kelč katastrální území Kelč - Nové Město kraj Zlínský Obec Kelč katastrální území Komárovice kraj Zlínský Obec Kelč katastrální území Lhota u Kelče kraj Zlínský Obec Kelč katastrální území Němetice kraj Zlínský Obec Loukov katastrální území Libosváry u Bystřice pod Hostýnem kraj Zlínský Obec Loukov katastrální území Loukov u Bystřice pod Hostýnem kraj Zlínský Obec Vítonice katastrální území Vítonice u Bystřice pod Hostýnem kraj Zlínský Obec Osíčko katastrální území Osíčko kraj Zlínský Obec Osíčko katastrální území Příkazy u Osíčka kraj Zlínský Obec Komárno katastrální území Komárno kraj Zlínský Obec Kunovice katastrální území Kunovice kraj Zlínský Obec Provodovice katastrální území Provodovice kraj Zlínský Obec Police katastrální území Police u Valašského Meziříčí kraj Zlínský Obec Podhradní Lhota katastrální území Podhradní Lhota kraj Zlínský Obec Podolí katastrální území Podolí u Valašského Meziříčí kraj Zlínský STANOVISKO S návrhem Územního opatření k AOV29 Býškovice, AOV30 Kunovice, AOV31 Kelč zásadně nesouhlasím a požaduji jejich vyřazení ze Změny č. 2 Územního rozvojového plánu ČR, případně jejich zásadní přepracováni. Návrh vykazuje závažné nedostatky z hlediska zákonnosti, ochrany životního prostředí, ochrany veřejného zdraví i ochrany práv obyvatel dotčeného území, Návrh akceleračních oblastí AOV29 Býškovice, AOV30 Kunovice, AOV31 Kelč je v rozporu s principem předběžné opatrnosti, požadavky na ochranu veřejného zdraví, ochranu přírody a krajiny, ochranu vodních zdrojů i se zásadou proporcionality zásahu do území. Současně nebyly dostatečně vyhodnoceny kumulativní a synergické vlivy souběhu akceleračních oblastí AOV29 Býškovice, AOV30 Kunovice, AOV31 Kelč a zamýšlené stavby větrných elektráren (VTE) při naplnění stanovených limitů (zejména výška a množství). Dokumentace SEA (SEA) a UO v předložené podobě není dostatečně odůvodněná, neobsahuje konkrétní odborné podklady a v řadě oblasti neoprávněně odkládá podstatné posouzeni vlivů až do budoucích navazujících řízení. Návrh je proto nepřezkoumatelný a v rozporu s právními předpisy České republiky i Evropské unie. Současně může mít závažné dopady na krajinný ráz, biodiverzitu, vodní poměry, kulturně-historické hodnoty území i kvalitu života obyvatel. Navrhuji proto zejména vyřazeni akceleračnich oblasti AOV29 Býškovice, AOV30 Kunovice, AOV31 Kelč a souvisejícího územního opatření z návrhu Změny č. 2 Územního rozvojového plánu ČR. Pro případ, že tomuto požadavku nebude vyhověno, navrhuji zásadní přepracováni návrhu, zejména o doplnění	území ČR z hlediska ochrany krajinného rázu (Roman Bukáček, Simona Vondráčková, 2025). Při vymezování akceleračních oblastí byl krajinný ráz dále prověřován, a to s ohledem na hodnoty území a dálkové pohledy na dominanty. Vlivy na krajinný ráz pak byly dále vyhodnoceny v rámci VVURÚ, a to jak z hlediska navrhovaného souboru akceleračních oblastí jako celku, tak pro jednotlivá území v kartách akceleračních oblastí. Podmínky v územních opatřeních pak dále omezují barevné řešení doprovodných staveb a rozsah trvalých terénních úprav. Podmínky stanovené v příslušných územních opatřeních limitují rozsah terénních úprav u větrných elektráren na maximální hodnotu ± 5 m. Konkrétní vliv základových konstrukcí na puklinové systémy a kolektory podzemních vod bude předmětem podrobného hydrogeologického posouzení, které bude zpracováno jako součást dokumentace záměru a bude řešeno v rámci navazujícího řízení o povolení záměru dle stavebního zákona. Narušení systému podzemních vod se s ohledem na mělké založení naprosto převažující většiny VTE (do cca 5 m) a malou plochu narušení podloží (cca 20x20m) nepředpokládá. Ochrana ZPF je řešena v souvisejících územních opatřeních. Podmínkami je zajištěno, že nebudou vznikat neobhospodařovatelné zbytkové zemědělské pozemky ani pozemky bez přístupu k veřejně přístupné pozemní komunikaci. Dále je v nich požadavek na upřednostní nižších tříd ochrany ZPF při realizaci záměrů OZE a je stanovena maximální plocha dlouhodobého nebo trvalého odnětí ZPF pro záměry OZE v celé akcelerační oblasti. Souhlas s odnětím ze ZPF bude vydán v navazujícím řízení dle stavebního zákona. V souvisejících územních opatření jsou stanoveny podmínky, které zajišťují ochranu protierozních opatření, funkčních melioračních zařízení, vodních toků a ploch a rovněž omezující možné terénní úpravy. Vzhledem k charakteru a rozsahu potenciálních záměrů se při naplnění podmínek nepředpokládá realizace zpevněných ploch v takovém rozsahu, který by mohl významně ovlivnit vodní režim v rámci akceleračních oblastí. V souladu s požadavky vodního zákona se v rámci procesu povolování záměru bude vyjadřovat vodoprávní úřad. Při vymezení akceleračních oblastí nelze předjímat konkrétní technické parametry či přesné umístění záměrů OZE. Bezpečnost leteckého provozu je pak řešena při povolování konkrétního záměru, kdy se vyjadřují Úřad pro civilní letectví, Řízení letového provozu i Armáda ČR a upřesňují umístění či požadavky na denní i noční osvětlení definované v leteckém předpisu L-14. Obavy z negativních vlivů hluku a stroboskopického efektu řeší podmínky stanovené ve všech územních opatřeních pro akcelerační oblasti pro VTE, které ukládají zpracování hlukové studie, studie působení stroboskopického efektu, včetně minimalizace shadow flicker efektu. V případě, že by záměr

Poř. č.	Připomínkové místo	Číslo jednací	Článek	AO	Připomínka	Vyhodnocení
					plného vyhodnoceni kumulativních vlivů, ochrany veřejného zdraví, ochrany PUPFL, vlivů na soustavu Natura 2000, chráněné Živočichy, krajinný ráz, vodní zdroje a majetková práva obyvatel. Současně žádám, aby všechny připominky byly řádně a individuálně vypořádány v souladu se zákonem, včetně konkrétního a přezkoumatelného odůvodněni způsobu jejich vypořádáni. A. Nedostatky návrhu · návrh není dostatečně odůvodněn a chybí konkrétní podklady (zákon č. 500/2004 Sb.) · nebyly dostatečně posouzeny dopady na životní prostředí (zákon č. 100/2001 Sb.) · hrozí narušení krajiny a přircjdy (zákon č. 114/1992 Sb.) · návrh nerespektuje ochranu hodnot území a kvalitu bydlení (zákon č. 283/2021 Sb.) · nebyly posouzeny jiné varianty řešeni, zejména využiti brownfieldů (opuštěných a již narušených ploch) a návrh tak nezákonně zasahuje do volné krajiny · vychází pouze z expertních odhadů (počet věži, výkon, rozmístěni, vzdálenost od zástavby obci) · návrh odkládá řešeni problému do dalších fázi (např. měřeni hluku až po dostavbě zařízeni), místo aby jim předcházel · nejsou dostatečně vyhodnoceny kumulativní dopady vice záměrů v území nebo toto vyhodnoceni zcela chybí B. Příroda, krajina a životní prostředí 1. Nedostatečné posouzeni vlivů na životní prostředí · výskyt chráněných druhů (ptáci, netopýři) a zásah do migračních tras · narušeni prvků ÚSES (biokoridory) · zásadní změna krajiny a její industrializace · dominantní stavby (až cca 20Ď m vysoké) viditelné na velké vzdálenosti · chybí posouzeni nočního osvětleni · nedostatečně řešen kumulativní vliv více větrných elektráren 2. Nedostatečné posouzení vlivů na vodu a klima · hrozí narušeni vsakováni vody do půdy a změna odtokových poměrů · neúměrné riziko pro podzemní vody a narušeni režimu puklinových vod · může dojit ke zhoršeni schopnosti krajiny zadržovat vodu a riziko vysychání krajiny · chybí posouzeni vlivu na mikroklima, · nejsou dostatečně řešeny dopady na vodní režim území, 3. Zemědělská půda · zábor a znehodnoceni kvalitní půdy a půdy zemědělsky obdělávané · možné zásahy do půd l. a ||. třídy ochrany (nejcennější půdy) · zhutněni půdy a zvýšení eroze a fragmentace pozemků · nejasný stav a poškozeni melioraci 4. Nedostatečné posouzeni vlivů na obyvatele · hluk a jeho dlouhodobý vliv nejsou dostatečně vyhodnoceny, · není dostatečně řešen stroboskopický efekt, · není zhodnocena změna charakteru bydlení vlivem navrhované výstavby VTE ' J . · reálný vliv na cenu nemovitostí - tím, Ze akcelerační oblasti jsou většinově vymezeny mimo brownfield, jsou tímto dotčeny nemovitosti v klidných lokalitách, rekreačních lokalitách a přírodně cenných lokalitách, dojde zcela zákonitě ke znehodnoceni majetku občanů · není dostatečně vysvětlen způsob stanovení vzdálenosti od obytné zástavby, · nebyly dostatečně posouzeny dopady na hodnotu nemovitostí a kvalitu bydlení. C. Technická a bezpečnostní rizika 1. Nedostatečnost navržených zmírňujících opatření · navržená opatření pouze částečně zmirňují dopady, ale neřeší samotný střet, · řada opatření je formulována neurčitě a bez jasné kontroly jejich plněni, · významné problémy jsou odkládány až do navazujících řízeni. 2. Technická a bezpečnostní rizika · odlet ledu z rotorů v zimě, · pád části konstrukce, únik provozních kapalin, · kontaminace půdy a vody, · požáry zařízení (obtížně zvládnutelné zásahy, se kterými nemá hasičský záchranný sbor žádné zkušenosti ani odpovídající techniku), zásah bleskem, šířeni požáru do krajiny, omezení možnosti hašení, otázka dostupnosti zařízení v terénu pro HZS · v ČR dosud neexistuje právní ani metodická úprava požární bezpečnosti týkající se VTE a nejsou legislativně stanoveny konkrétní odstupové vzdálenosti VTE a ostatních zařízení (např. úložiště baterií) od lesů či obytné zástavby z hlediska požárního rizika, · Ministerstvo dopravy připustilo existenci bezpečnostních rizik spojených s VTE, zejména vizuální	nesplňoval zákonné hygienické limity (nařízení vlády č. 272/2011 Sb., o ochraně zdraví před nepříznivými účinky hluku a vibrací) a současně podmínky v územním opatření, nemůže být povolen. Akcelerační oblasti byly vymezeny na celostátní úrovni v Z2 ÚRP na základě Zadání Z2 ÚRP schváleného Vládou ČR.

Poř. č.	Připomínkové místo	Číslo jednací	Článek	AO	Připomínka	Vyhodnocení
					distrakce řidičů, stínových efektů, nočního překážkového osvětleni, odletu ledu či havárii a odletu částí konstrukcí. Není jasně stanoveno, kdo ponese odpovědnost za případné škody na zdraví, majetku a životním prostředí. Není jasně stanovena likvidace doslouživiho zařízení VTE a souvisejících zařízeni z hlediska odpadového hospodářství. D. PŘIPOMÍNKY K AKCELERAČNÍM OBLASTEM AOV29, AOV30, AOV 31 Uvedená akcelerační oblast vykazuje následující možné střety a rizika: D.1. připomínky k akcelerační oblasti AOV29 - Býškovice 1. Krajinný ráz a vizuální dominance VTE v AOV 29 mají vizuální dopad, kdy se stávají nepřehlédnutelnou technickou dominantou viditelnou ze širokého okolí, včetně památkově exponovaných míst. Došlo by k narušení krajinného rámce a dálkových pohledů na Hostýnskou magistrálu a poutní místo svatý Hostýn, což je v rozporu se zájmy NPÚ. Instalace věži o výšce cca 200 m (včetně listů) by představovala brutální zásah do horizontu a měřítka krajiny Záhoři. Viz Mapové podklady Návrhu ÚRP, zejména Příloha 5-SEA, Hodnoceni karet pro AOV29, Mapa hodnoceného návrhu AO a Analýza nárůstu viditelnosti. To má za následek a) Brutální narušení horizontu Moravské brány a vizuální degradace Hostýnských vrchů, a celé podhostýnské oblasti b)' Znehodnocení poutního místa svatý Hostýn a sakrární dominanty Baziliky na sv. Hostýně 4' C) Kelč je historicky významné sídlo s dominantou kostela sv. Petra a Pavla. Instalace 200 m stožárů by vytvořila agresivní vertikální dominantu, která by devalvovala dálkové pohledy na Hostýnské vrchy a narušila integritu historického panoramatu d) Znehodnocení lázeňské a rekreační oblasti lázně Teplice, Zbrašovské aragonitové jeskyně a oblast Hranické propasti URP je z výše uvedených důvodů nepřezkoumatelný Navrhuje se: a) dopracovat posouzení z hilediska vlivu na vizuální integritu kulturních památek v okolí. protože hodnocení v návrhu je nedostatečné a jedná se o zásah nadregionálního významu. b) zohlednit památkovou ochranu dotčené oblasti a s ohledem na výše uvedené se tedy navrhuji vyřazeni AOV29, AOV30 a AOV31 z návrhu Změny č. 2 Územního rozvojového plánu ČR 2. Vymezení návrhu AO ve vzdálenosti 500 m od obytné zástavby V URP je vymezena AO ve vzdálenosti 500 m od obytné zástavby, viz. Příloha Č.1: Základní charakteristiky a jevy životního prostředí v jednotlivých AO, str. č. 51 - 52. V k.ú. Býškovice (viz. Strana 51) se pod hranici 500 m nachází rodinný dům s a řada rekreačních objektů. Vzdálenost 500 m je uvedena i v dokumentech Příloha 5-SEA, Hodnoceni karet pro AOV29. Vzdálenost 500 m stanovená od občanské zástavby, která vychází z tzv. kvalifikovaného odhadu zpracovatele, nikoliv z legislativy, je nedostatečnou vzdáleností od souvislé zástavby obcí a rozptýlených usedlosti, Z dostupných studií a posouzeni již předkládaných záměrů výstavby na DESŮ je zřejmé, že vzdálenost 500 m je nedostačující. Metodické pokyny doporučuji orientační vzdálenosti 600-1000 metrů. Vzdálenost 500 m považujeme za nepřípustnou z hlediska zákonnosti a nedostačeného posouzeni hlukové zátěže. Opatření obecné povahy pro AO a Odůvodněni Opatření obecné povahy pro AO považujeme za nedostatečné, je zde absence posouzeni hluku, navrhujeme podrobné posouzeni. URP vykazuje procesní vady, nedostatečné vyhodnoceni vlivů, chybějící kumulace. Návrh je v rozporu s ochranou zdraví podle zákona č. 258/2000Sb. neboť neobsahuje dostatečné vyhodnoceni vlivů hlukové zátěže na danou oblast. Dokumentace URP je v tomto bodě nepřezkoumatelná. Navrhuje se: legislativní stanoveni závazné minimální odstupové vzdálenosti od obytné zástavby, případně její navázání na výšku zářizení, tak aby byla zajištěna ochrana obytného prostředí a zdraví obyvatel.	

Poř. č.	Připomínkové místo	Číslo jednací	Článek	AO	Připomínka	Vyhodnocení
					3. Rozpor s ochranou zemědělského půdního fondu (ZPF) V AOV 29 je dotčen Zemědělský půdní fond. Dokumentace připouští zábor půd I. třídy ochrany v rozsahu 0,69 ha a ||. třídy ochrany v rozsahu 0,89 ha, přesto vliv označuje pouze za ‚mírně negativní". Návrh bagatelizuje rozsah výstavby VTE a ostatních zařízeni a její dopady, neřeší nebezpečí eroze půd, nedostatečně hodnotí možnost poškozeni melioraci včetně nezjištěni jejich rozsahu. Návrh je v rozporu se zákonem č. 334/1992 Sb., o ochraně zemědělského půdního fondu, který stanovi zvýšenou ochranu nejbonitnějších půd. . Navrhuje se: vyřazení akcelerační oblasti AOV29 Býškovice a souvisejícího územního opatření z návrhu Změny č. 2 Územního rozvojového plánu ČR S . 4. Nedostatečná ochrana přírody a biodiverzity SEA sama uvádí výskyt citlivých druhů ptáků a předpokládá výskyt netopýrů. Nebyly však dostatečně vyhodnoceny migrační trasy ani možné dopady na PP Těšice, PR Doubek, biotopy a biokoridory, ÚSES a migrační koridory vybraných zvláště chráněných druhů velkých savců. V oblasti nebyl vyhotoven ornitologický výzkum. Posouzeni pro SEA trvalo jen 3 měsíce a není proto dostatečné. SEA a UO stanoví zcela nedostatečná opatření na ochranu netopýrů a ptáků. Postup je v rozporu se zákonem č. 114/1992 Sb., o ochraně přírody a krajiny. Navrhuje se: a) vyhotoveni celoročního ornitologického a chiropterologického průzkumu, včetně vyhodnoceni migračních tras ptáků a netopýrů, kumulativních vlivů a dopadů na ptáky, živočichy a floru. Pro případ, že uvedené nedostatky nebudou řádně odstraněny b) vyřazeni akcelerační oblasti AOV29 Býškovice a souvisejícího územního opatření z návrhu Změny č. 2 Územního rozvojového plánu ČR 5. Rizika pro bezpečnost, letectví a IZS Do území zasahuje ochranné pásmo sportovního letiště, která provozuje Letecký sportovní klub Záhoři, z.s.. Dokumentace současně nehodnotí dopady souvislého pásu VTE na zásahy vrtulníků integrovaného záchranného systému. Postup je v rozporu se zákonem č. 49/1997 Sb., o civilním letectví, a se zákonem č. 239/2000 Sb., o integrovaném záchranném systému- Navrhuje se: doplnění odborného posouzeni vlivů akcelerační oblasti AOV29 - Býškovice na bezpečnost leteckého provozu, obranu státu a fungováni integrovaného záchranného systému. Současně požaduji zpracováni vyhodnocení dopadů souvislého pásu větrných elektráren na zásahy vrtulníků IZS, letecké hašeni lesních požárů, zdravotnické záchranné služby a policejních vrtulníků, včetně posouzení bezpečnosti letových koridorů a posouzení omezení manévrovacích možnosti v lesním území. Navrhuje se: doplnit podklady pro návrh Změny č. 2 Územního rozvojového plánu ČR o stanoviska Ministerstva obrany, Úřadu pro civilní letectví, Řízení letového provozu ČR a složek IZS k umístěni větrných elektráren v daném území. Pro případ, že uvedené bezpečnostní a letecké vlivy nebudou spolehlivě vyloučeny, navrhuji vyřazeni akcelerační oblasti AOV29 Býškovice a souvisejícího územního opatření z návrhu Změny č. 2 Územního rozvojového plánu ČR 6. Rybniky přímo v zóně - biotop vodních ptáků Rybnik Vrbčák (v k. ú Býškovice) a rybník Rouské (v k. ú Rouské) tvoří cenný mokřadní biotop s výskytem vodních a mokřadních druhů ptáků. Vědecké studie opakovaně prokázaly, že vrubozobí ptáci (kachny, husy, labutě), bahňáci a jeřábi si od větrných elektráren dlouhodobě udržuji odstup až 800 metrů a na turbíny si nezvykají. Umístění větrných elektráren přímo v AOV 29 by proto znamenalo trvalé opuštěni rybníků těmito druhy a zánik jejich funkce jako mokřadního biotopu. výstavba by rovněž narušovala hnízděni ptáků hlukem a vibracemi přímo na lokalitě. V podzimním období slouží rybníky jako významné shromaždiště tažných ptáků, kdy se zde před odletem na zimoviště koncentrují velká	

Poř. č.	Připomínkové místo	Číslo jednací	Článek	AO	Připomínka	Vyhodnocení
					hejna kachen, hus, čápů a volavek. Shromaždiště jsou z hlediska větrných elektráren nejrizikovější lokalitou - vysoká koncentrace ptáků zvyšuje pravděpodobnost kolizi s rotujícími lopatkami. Čápi a volavky jsou přitom druhy s plachtivým letem, u nichž je riziko přímé kolize statisticky nejvyšší." Navrhuje se: vyřazeni akcelerační oblasti AOV29 Býškovice a souvisejícího územního opatřeni z návrhu Změny č. 2 Územního rozvojového plánu CR. Rybniky Vrbčák a Rouské leží přímo v navrhované zóně a jejich mokřadní biotop je neslučitelný s provozem větrných elektráren. Zóna navíc leží v blízkosti ekologicky citlivém území mezi Ptačí oblasti Hostýnské vrchy a EVL Bečva - Žebračka, jejichž ochrana má přednost před zjednodušeným povolováním obnovitelných zdrojů energie. 7. Blízkost EVL Bečva - Žebračka a nivy řeky Bečvy Do 5 km od navrhované zóny AOV 29 se nachází niva řeky Bečvy a Evropsky významná lokalita Bečva - Žebračka (soustava Nátura 200á), zahrnující lužní lesy a říční biotopy od Hranic na Moravě po Lipník nad Bečvou. východně se v této nivě nacházejí rovněž rybníky v okolí Hustopeče nad Bečvou. Větrné elektrárny představuji pro tažné a migrujici ptáky bariéru. V kombinaci s výskytem dalších chráněných lokalit v okolí vytváří AOV 29 nepřijatelný tlak na celý ekologický koridor podél Bečvy. Kumulativní vliv záměrů na soustavu Natura 2000 v Širším území nebyl dle dostupných podkladů dostatečně posouzen. Navrhuje se: vyřazení akcelerační oblasti AOV29 Býškovice a souvisejícího územního opatřeni z návrhu Změny č. 2 Územního rozvojového plánu ČR 8. Ptačí oblast Hostýnské vrchy (Natura 2000) se nachází na jižní hranici AOV 29 v nezanedbatelné vzdálenosti z hlediska pohybu ptáků. Navíc zde může dojit ke kumulaci škodlivých vlivů spolu s AOV 30 a AOV 31. Negativní dopady větrných elektráren na ptáky nepůsobí pouze v místě instalace turbín, ale zasahuji i do funkčního zázemí ptačích oblasti formou fragmentace biotopů a bariérového efektu. Navrhuje se: zpracováni posouzení, zda vymezeni AOV 29 není v rozporu $ povinnosti zachovat příznivý stav předmětu ochrany Opatřeni obecné povahy tyto skutečnosti nezohledňují. Tímto upozorňujeme na rozsudek Soudního dvora EU ve věci C-127/02 (Waddenzee) a navazující judikatury - hodnoceni vlivu na lokalitu Natura 2000 dle par. 45i ZOPK je povinné vždy, když nelze s jistotou vyloučit významný vliv na chráněné druhy nebo stanoviště - bez ohledu na to, zda se záměr nachází přímo v lokalitě. Navrhuje se: vyřazení akcelerační oblasti AOV29 Býškovice a souvisejícího územního opatřeni z návrhu Změny č. 2 Územního rozvojového plánu ČR D.2. PŘIPOMÍNKY K AKCELERAČNÍ OBLASTI AOV30 - Kunovice 9. Krajinný ráz a vizuální dominance VTE v AOV 30 mají vizuální dopad, kdy se stávají nepřehlédnutelnou technickou dominantou viditelnou ze širokého okolí, včetně památkově exponovaných míst. Došlo by k narušení krajinného rámce a dálkových pohledů na Hostýnskou magistrálu a poutní místo svatý Hostýn, což je v rozporu se zájmy NPÚ. Instalace věži o výšce cca 200 m (včetně listů) by představovala brutální zásah do horizontu a měřítka krajiny Záhoří. Viz. Mapové podklady Návrhu ÚRP, zejména Příloha 5-SEA, Hodnoceni karet pro AOV30, Mapa hodnoceného návrhu AO a Analýza nárůstu viditelnosti. To má za následek a) Brutální narušeni horizontu Moravské brány a vizuální degradace Hostýnských vrchů, a celé podhostýnské oblasti b) Znehodnoceni poutního místa Svatý Hostýn a sakrárni dominanty Baziliky na sv. Hostýně c)Kelč je historicky významné sídlo s dominantou kostela sv. Petra a Pavla. Instalace 200 m stožárů by vytvořila agresivní vertikální dominantu, která by devalvovala dálkové pohledy na Hostýnské vrchy a narušila integritu historického panoramatu. d) znehodnoceni sakrárni stavby kostelu v Loučce URP je z výše uvedených důvodů nepřezkoumatelný Navrhuje se:	

Poř. č.	Připomínkové místo	Číslo jednací	Článek	AO	Připomínka	Vyhodnocení
					a) dopracovat posouzení z hlediska vlivu na vizuální integritu kulturních památek v okolí. protože hodnoceni v návrhu je nedostatečné a jedná se o zásah nadregionálního významu. b) zohlednit památkovou ochranu dotčené oblasti a s ohledem na výše uvedené se tedy navrhuje vyřazeni AOV30 z návrhu Změny č. 2 Územního rozvojového plánu ČR 10. Rozpor s ochranou zemědělského půdního fondu (ZPF) V AOV 30 je dotčen Zemědělský půdní fond. Dokumentace připouští zábor půd II. třídy ochrany v rozsahu 0,01 ha. Veškeré zemědělské plochy v AO jsou plnohodnotně využívány k zemědělské výrobě. Přesto vliv označuje pouze za "mírně negativní". Návrh bagatelizuje rozsah výstavby VTE a její dopady, neřeší nebezpečí eroze půd, a nedostatečně hodnotí možnost poškozeni melioraci včetně nezjištění jejich rozsahu. Návrh je v rozporu se zákonem č. 334/1992 Sb., o ochraně zemědělského půdního fondu, který stanovi zvýšenou ochranu nejbonitnějších půd. Navrhuje se: vyřazení akcelerační oblasti AOV30 Kunovice a souvisejícího územního opatření z návrhu Změny č. 2 Územního rozvojového plánu ČR 11. Nedostatečná ochrana přírody a biodiverzity SEA sama uvádí výskyt citlivých druhů živočichů , ptáků a více druhů motýlů, zvláště chráněných druhů rostlin a předpokládá výskyt netopýrů. Nebyly však dostatečně vyhodnoceny migrační trasy ani možné dopady na PP Skalka-Polomsko, PO Hostýnské vrchy, RP Kelčský Javorník, NPP Zbrašovské aragonitové jeskyně; areál lázně Teplice, biokoridory a biotopy. V oblasti nebyl vyhotoven ornitologický výzkum. Posouzení pro SEA trvalo jen 3 měsíce a není proto dostatečné. SEA a UO stanovi zcela nedostatečná opatření na ochranu netopýrů a ptáků. Postup je v rozporu se zákonem č. 114/1992 Sb., o ochraně přírody a krajiny. Navrhuje se: a) vyhotoveni celoročního ornitologického a chiropterologického průzkumu, včetně vyhodnoceni migračních tras ptáků a netopýrů, kumulativních vlivů a dopadů na ptáky, živočichy a floru. Pro případ, že uvedené nedostatky nebudou řádně odstraněny b) vyřazeni akcelerační oblasti AOV30 Kunovice a souvisejícího územního opatření z návrhu Změny č. 2 Územního rozvojového plánu ČR D.3. PŘIPOMÍNKY K AKCELERAČNÍ OBLASTI AOV31 - Kelč 12. Krajinný ráz a vizuální dominance VTE v AOV 31 mají vizuální dopad, kdy se stávají nepřehlédnutelnou technickou dominantou viditelnou ze širokého okolí, včetně památkově exponovaných míst. Došlo by k narušení krajinného rámce a dálkových pohledů na Hostýnskou magistrálu a poutní místo svatý Hostýn, což je v rozporu se zájmy NPÚ. Instalace věži o výšce cca 2C O m (včetně listů) by představovala brutální zásah do horizontu a měřítka krajiny Záhoři. Viz. Mapové podklady Návrhu ÚRP, zejména Příloha 5-SEA, Hodnocení karet pro AOV31, Mapa hodnoceného návrhu AO a Analýza nárůstu viditelnosti. a) Brutální narušeni horizontu Moravské brány a vizuální degradace Hostýnských vrchů, a celé podhostýnské oblasti b) Znehodnoceni poutního místa svátý Hostýn a sakrárni dominanty Baziliky na sv. Hostýně c) Kelč je historicky významné sídlo, se zámeckým areálem, s dominantou kostela sv. Petra a Pavla. Instalace 200 m stožárů by vytvořila agresivní vertikální dominantu, která by devalvovala dálkové pohledy na Hostýnské vrchy a narušila integritu historického panoramatu. URP je z výše uvedených důvodů nepřezkoumate|ný d) znehodnocení přírodní-technické dominanty vrch Kelčský Javorník s rozhlednou e) znehodnoceni hmotných statků v blízkosti AO: Rozhledna Kunovická hůrka a Na vodojemu Kunovice Navrhuje se: a) dopracovat posouzení z hlediska vlivu na vizuální integritu kulturních památek v okolí. protože hodnocení v návrhu je nedostatečné a jedná se o zásah nadregionálního významu. b) zohlednit památkovou ochranu dotčené oblasti	

Poř. č.	Připomínkové místo	Číslo jednací	Článek	AO	Připomínka	Vyhodnocení
					a s ohledem na výše uvedené se tedy navrhuje vyřazeni AOV31 Kelč a souvisejícího územního opatřeni z návrhu Změny č. 2 Územního rozvojového plánu ČR 13. Rozpor s ochranou zemědělského půdního fondu (ZPF) V AOV 31 je dotčen Zemědělský půdní fond. Dokumentace připouští zábor půd I. třídy ochrany v rozsahu 0,04 ha a II. třídy ochrany v rozsahu 0,27 ha, přesto vliv označuje pouze za .mírně negativní". Návrh bagatelizuje rozsah výstavby VTE a její dopady, neřeší nebezpečí eroze půd, a nedostatečně hodnotí možnost poškozeni melioraci včetně nezjištěni jejich rozsahu. Návrh je v rozporu se zákonem č. 334/1992 Sb., o ochraně zemědělského půdního fondu, který stanovi zvýšenou ochranu nejbonitnějších půd. Navrhuje se: vyřazeni AOV31 Kelč a souvisejícího územního opatření z návrhu Změny č. 2 Územního rozvojového plánu ČR. 14. Nedostatečná ochrana přírody a biodiverzity SEA sama uvádí výskyt citlivých druhů živočichů, zvláště chráněných druhů hmyzu, zvláště chráněných druhů rostlin a předpokládá výskyt netopýrů. Nebyly však dostatečně vyhodnoceny migrační trasy ani možné dopady na PP Vřesoviště Bilová, PO Hostýnské vrchy, NPP Zbrašovské aragonitové jeskyně; areál lázně Teplice, habitaty-91EO, biokoridory, RBC a biotopy -mokřadní lesní okraje a lesní loučky, ÚSES a migrační koridory vybraných zvláště chráněných druhů velkých savců. V oblasti nebyl vyhotoven ornitologický výzkum. Posouzeni pro SEA trvalo jen 3 měsíce a není proto dostatečné, SEA a UO stanoví zcela nedostatečná opatření na ochranu netopýrů a ptáků. Postup je v rozporu se zákonem č. 114/1992 Sb., o ochraně přírody a krajiny. Navrhuje se: a) vyhotoveni celoročního ornitologického a chiropterologického průzkumu, včetně vyhodnoceni migračních tras ptáků a netopýrů, kumulativních vlivů a dopadů na ptáky, živočichy a floru. Pro případ, že uvedené nedostatky nebudou řádně odstraněny b) vyřazeni akcelerační oblasti AOV31 Kelč a souvisejícího územního opatření z návrhu Změny č. 2 Územního rozvojového plánu ČR D.4. připomínky k akcelerační oblasti AOV 29-Býškovice, AOV 30 - Kunovice a AOV31 - Kelč 15. Hlukové emise z více parků Hluk z více parků v různých směrech znemožňuje regeneraci obyvatel, hluk se v údolích Bečvy a Záhoří sčítá. Jedná se o akustický součet, v členitém terénu se nesčítají lineárně, ale díky odrazům od svahů Hostýnských vrchů vytvářejí permanentní akustický smog, který nelze eliminovat útlumem jednotlivých strojů. Navrhuje se: vyřazení akcelerační oblasti AOV29 Býškovice, AOV30 Kunovice a AOV31 Kelč a souvisejícího územního opatření z návrhu Změny č. 2 Územního rozvojového plánu ČR 16. Kumulativní vlivy Návrh změny č. 2 URP ČR neřeší souběh více projektů a celkové zatížení území, což je zásadní metodická chyba. S ohledem na stanovenou AOV29, AOV30 a AOV31 je maximalistické riziko “Obklíčení” obci umístěním VTE. Pokud by se realizovaly záměry v jednotlivých katastrech odděleně, dojde k dominovému efektu a ve výsledku k obklíčení obci. Obce by ztratily kontakt s volnou krajinou. Obyvatelé by žili v "průmyslové kleci". Obce vizuálně a akusticky budou uzavřeny větrnými parky ze všech světových stran. Návrhem je porušen zákon č. 249/2025 Sb, § 4 odst. 2. Zákon zakazuje vymezeni AO tam, kde by dopad na životní prostředí (zejména vodu a krajinný ráz) byl tak významný. V tomto případě se negativní vlivy jednotlivých katastrů obcí vzájemně zesilují Hrozí nevratná degradace území. Navrhuje se: vyřazení akcelerační oblasti AOV29 Býškovice, AOV30 Kunovice a AOV31 Kelč a	

Poř. č.	Připomínkové místo	Číslo jednací	Článek	AO	Připomínka	Vyhodnocení
					souvisejícího územního opatřeni z návrhu Změny č. 2 Územního rozvojového plánu ČR 17. Ochrana sídel a veřejného zdraví Vzhledem k rozdrobenosti okolní zástavby a vzdálenostech mezi obcemi cca od 1 km do 3 km je v dokumentaci URP stanovena vzdálenost AOV od intravilánu obci cca 500 m. viz, Příloha Č.1: Základní charakteristiky a jevy životního prostředí v jednotlivých ao, str. č. 51 - 56. Vzdálenost 500 m je v URP nedostatečně posouzena a je nedostatečně stanovena vzdálenost AOV od intravilánu obci. Členitý terén navíc může způsobovat specifické šířeni hluku a infrazvuku. stroboskopický efekt: Riziko periodického stínění (mihotání stínů) na obytné části obci. Při kumulaci VTE a obklíčenosti obcí se stroboskopický efekt projeví v celé dotčené oblasti. Souběh kmitání stínů z vice stran během dne vytváří neúnosnou psychickou zátěž. Požadujeme doplněni podrobného posouzeni. Dokumentace URP je v této části nepřezkoumatelná Navrhuje se: doplnit podklady pro návrh Zrněny Č. 2 Územního rozvojového plánu ČR o podrobné posouzení stroboskopického efektu v dané oblasti, s ohledem na jeho dopad v celé dotčené oblasti Pro případ, že uvedené posouzeni spolehlivě nevyloučí nastíněné jevy, navrhuji vyřazení akcelerační oblasti AOV29 Býškovice, AOV30 Kunovice a AOV31 Kelč a souvisejícího územního opatřeni z návrhu Změny č. 2 Územního rozvojového plánu ČR 18. Nepřiměřenost zásahu do území Navržené řešení představuje brutální zásah do charakteru krajiny, kvality života obyvatel i majetkových práv a narušení jejich legitimního Očekáváni, že tyto hodnoty budou zachovány. Nebylo prokázáno (dokumentace se tím ani nezabývá), že negativní dopady nelze dosáhnout jiným, méně konfliktním řešením. Návrh tak nesplňuje princip proporcionality vyžadovaný správním právem i judikaturou správních soudů. Navrhuje se: Doplnění řádného posouzeni proporcionality zásahu do území, včetně vyhodnoceni dopadů na krajinný ráz, kvalitu života obyvatel, veřejné zdraví, majetková práva a charakter venkovského prostředí. Dále se navrhuje prokázáni, že sledovaného veřejného zájmu nelze dosáhnout jiným, méně konfliktním řešením S nižšími dopady na obyvatele a životní prostředí. Současně se navrhuje doplněni variantního řešeni a vyhodnocení méně zatěžujících alternativ v souladu s principem proporcionality a minimalizace zásahují do práv obyvatel. Pro případ, že uvedené posouzeni Spolehlivě nevyloučí nastíněné jevy, tedy že proporcionalita zásahu a nezbytnost navrženého řešeni nebudou spolehlivě prokázány, navrhuji vyřazení akcelerační oblasti AOV29 Býškovice, AOV30 Kunovice a AOV31 Kelč a souvisejícího územního opatřeni z návrhu Změny č. 2 Územního rozvojového plánu ČR 19. Absence variantního řešeni Dokumentace neposuzuje alternativní lokality ani modely a varianty rozmístěni, počtu či výšky VTE. Není prokázáno, že navržená varianta představuje řešení s nejmenšími dopady na životní prostředí a obyvatele. Není ani tvrzen a prokazován veřejný zájem zřízení AOV. Postup je v rozporu se směrnicí 2001/42/ES a zákonem č. 100/2001 Sb. Navrhuje se: doplněni variantního 3osouzení akcelerační oblasti, včetně alternativních lokalit, jiného rozmístění větrných elektráren, nižšího počtu staveb a variant s menši výškou větrných elektráren. Dále navrhuji vyhodnocení méně konfliktních řešení, zejména využiti brownfieldů, narušených území a lokalit s nižším střetem s ochranou přírod' ', krajinného rázu, veřejného zdraví a obytné zástavby. Současně navrhuji doplnění srovnávací analýzy jednotlivých variant z hlediska dopadů na životní prostředí, veřejné zdraví, biodiverzitu, krajinný ráz a majetková práva obyvatel. Pro případ, že uvedené posouzeni spo|eh|ivě nevyloučí nastíněné jevy, tedy že nebude prokázáno, že navržená varianta představuje řešení s nejmenšími dopady na životní prostředí a obyvatele v dané lokalitě, navrhuji vyřazení akcelerační oblasti AOV29 Býškovice, AOV30 Kunovice a AOV31 Kelč a	

Poř. č.	Připomínkové místo	Číslo jednací	Článek	AO	Připomínka	Vyhodnocení
					souvisejícího územního opatření z návrhu Změny č. 2 Územního rozvojového plánu ČR Navrhuji důsledné přehodnocení navržených akceleračních oblasti AOV 29, AOV 30 a AOV 31 a souvisejících územních opatřeni a jejich vyřazeni z návrhu Změny č. 2 Územního rozvojového plánu ČR E. Rozpor se zákony a právními předpisy ČR a EU Návrh může být v rozporu zejména s: · zákonem č. 500/2004 Sb., správní řád, · zákonem č. 100/2001 Sb., o posuzováni vlivů na životní prostředí (EIA), · zákonem č. 114/1992 Sb., o ochraně přírody a krajiny, · zákonem č. 334/1992 Sb., o ochraně zemědělského půdního fondu, · zákonem č. 283/2021 Sb., stavební zákon, · podmínkami směrnice EU RED III (nevhodně zvolená lokalita, nevyřešené dopady) · principem předběžné opatrnosti dle ČI. 191 SFEU, · právem na příznivé životní prostředí dle ČI. 35 Listiny základních práv a svobod, · právem na ochranu zdraví dle ČI. 31 Listiny základních práv a svobod, · právem na ochranu vlastnictví dle ČI. 11 Listiny základních práv a svobod. Závěr Navržená akcelerační oblast má zásadní střety s přírodou, krajinou, vodou i kvalitou života obyvatel. Tyto problémy nejsou řešeny, ale pouze částečně zmirňovány. Návrh nemá dostatečné podklady, neřeší varianty řešení a nedostatečně hodnotí kumulativní dopady. Z uvedených důvodů navrhuji vyřazení uvedených akceleračních oblasti AOV29 Býškovice, AOV30 Kunovice, AOV31 Kelč a souvisejIcích územních opatření z návrhu Změny č. 2 UÚemního rozvojového plánu ČR.	
10878.	Romana Mejsnarová	MMR-48856-2026-81	99czzy 99czzz	AOV104 AOV105	Věc: PŘIPOMÍNKA K NÁVRHU ZMĚNY Č. 2 ÚZEMNÍHO ROZVOJOVÉHO PLÁNU ČR (§ 97 zák. č. 283/2021 Sb., stavební zákon) PŘIPOMÍNKY K VYHODNOCENÍ VLIVŮ NÁVRHU ZMĚNY Č. 2 ÚZEMNÍHO ROZVOJOVÉHO PLÁNU NA UDRŽITELNÝ ROZVOJ ÚZEMÍ PŘIPOMÍNKY K NÁVRHŮM JEDNOTLIVÝCH ÚZEMNÍCH OPATŘENÍ K AKCELERAČNÍM OBLASTEM VYMEZENÝM V NÁVRHU ZMĚNY Č. 2 ÚZEMNÍHO ROZVOJOVÉHO PLÁNU I. Úvod V souladu s možnosti uplatnit připomínky k návrhu Změny č. 2 Územního rozvojového plánu ČR (ÚRP ČR) podávám připomínku k vymezeni akcelerační oblasti pro rozvoj výroby energie z větrné energie a rozvoj výroby energie z energie slunečního záření. Vymezeni území dotčeného připomínkami: obec: Horní Kalná,Dolni Kalná katastrální území Horní Kalná, Dolní Kalná kraj" Královéhradecký Územní opatření k AOV 104 Černý Háj , AOV 105 a současně na širší území, které muže být navrženým řešením přímo či nepřímo ovlivněno Připomínku podávám: jako osoba žijící v dotčeném území X jako osoba, která může být dotčena dopady návrhu (např. z hlediska krajiny, životního prostředí či kvality života) Jedná se o území s významnými krajinnými, přírodními a obytnými hodnotami, které nejsou návrhem dostatečně respektovány. S návrhem týkajícím se Územního opatření k AOV 104 Černý Háj, AOV 105 nesouhlasím a požaduji jeho vyřazeni nebo zásadní přepracováni, neboť" vykazuje závažné nedostatky z hlediska zákonnosti, ochrany životního prostředí i dopadů na obyvatele v dané oblasti. II. Zákonnost a nesoulad s právními předpisy ČR	**Akceptováno.** Akcelerační oblasti AOV104 Černý háj a AOV105 Borovnice byly vypuštěny.

Poř. č.	Připomínkové místo	Číslo jednací	Článek	AO	Připomínka	Vyhodnocení
					I) Rozpor se zákonem č. 500/2004 Sb., správní řád § 3 - nebyl zjištěn stav bez důvodných pochybnosti > § 68 - nedostatečné odůvodněni Návrh je nepřezkoumatelný, protože neobsahuje konkrétní podklady pro dané území. 2) Rozpor se zákonem č. 100/2001 Sb. (EIA/SEA), chybí posouzeni: > kumulativních vlivů > variantního řešení > konkrétních dopadů na území Dokumentace SEA je neúplná a věcně nedostatečná. 3) Rozpor se zákonem č. 114/1992 Sb. (ochrana přírody a krajiny) > ohroženi krajinného rázu (§ 12) > narušení ekologické stability > zásah do biotopů a migračních tras 4) Rozpor se stavebním zákonem > § 18 a § 19 - ochrana hodnot území > požadavek na udržitelný rozvoj Návrh představuje industrializaci volné krajiny bez dostatečného odůvodněni. III. Nesoulad s právem Evropské unie 1) Směrnice o ptácích (2009/147/ES) a o stanovištích (92/43/EHS) > nelze vyloučit negativní vliv na chráněné druhy > chybí dostatečné biologické podklady Rozpor s požadavkem vyloučení významného vlivu. 2) Směrnice EIA (2011/92/EU) > nedostatečné zapojeni veřejnosti > nedostatečné vyhodnoceni vlivů 3) Směrnice RED III (2023/2413) nebyla doložena priorita využiti: > zastavěných ploch > brownfieldů > technicky narušených území Vymezeni ve volné krajině je v rozporu s principem minimalizace dopadů. 4) Princip předběžné opatrnosti (Čl. 191 SFEU) Politika Unie v oblasti životního prostředí přispívá k sledováni následujících cílů: > zachováni, ochrana a zlepšováni kvality životního prostředí, > ochrana lidského zdraví, > uvážlivé a racionální využíváni přírodních zdrojů, 5) Evropská úmluva o krajině (European Landscape Convention), ETS No. 176 nedostatečná ochrana krajiny jako základní složky životního prostředí ignorováni charakteru území nedostatečné zapojení veřejnosti do rozhodování o zásazích do krajiny 6) Aarhuská úmluva (Convention on Access to Information, Public Participation in Decision- making and Access to Justice in Environmental Matters), 1998 > omezeni práva veřejnosti na informace > omezeni účasti veřejnosti na rozhodovacích procesech (pouze formální zapojeni) > omezeni práva veřejnosti na přistup k právní ochraně v záležitostech životního prostředí IV. Nedostatky SEA a podkladů > Nebere se v úvahu názor KRNAP. který v minulosti VTE v dané oblasti nepovolil kvůli migraci ptáku a zničeni krajinného rázu > > nedostatečný biologický monitoring daných oblasti > nebere se ohled na poddo|ovanou oblast v katastru obce Horní Kalná, v místě plánované AO > práce pouze s mapovými podklady (nedostatečné) > chybí reálná data o výskytu druhů > variantní řešeni > posouzeni vlivu na zdraví Bez těchto podkladů nelze učinit kvalifikovaný závěr. V. Narušení krajiny a životního prostředí	

Poř. č.	Připomínkové místo	Číslo jednací	Článek	AO	Připomínka	Vyhodnocení
					Nebere se v úvahu názor KRNAP, který v minulosti VTE v dané oblasti nepovolil kvůli migraci ptáku a zničeni krajinného rázu Navržené řešeni povede k. > zásadní změně krajinného rázu - zničeni Podkrkonoší i krajinného rázu Krkonoš (daná oblast pouze 10 km od Národního parku KRNAP > narušeni horizontů a dálkových pohledu > vzniku bariér v krajině > narušeni ekologické konektivity > znehodnoceni zemědělské pudy > zničeni migračních tras živočichu výška staveb (180 m a vyšší) znamená nadregionální dopad VI. Dopady na obyvatele Návrh nedostatečně řeší negativní vliv na: > hluk a nízkofrekvenční hluk > stroboskopický efekt > světelné zatíženi > kvalitu bydlení > hodnotu nemovitosti > na místní především dopravní infrastrukturu, která není stavěna na takové zatíženi, ke kterému stavba VTE povedef Tyto vlivy nejsou řádně vyhodnoceny. VII. Kumulativní a systémové dopady Není řešeno: > nebere se ohled na lom, který se nachází v dané AO 104 (lom Studence Zetka Strážník > souběžné působeni vice projektů - blízkost AO Brovnice, Kundratice,Vlči Dola, Kocléřov, Staré Buky, Studenec - Kumulace vice AO v blízkosti - degradace Podkrkonoší > celkové zatíženi území > únosnost krajiny Hrozí nevratná degradace území. VIII. Absence variantního řešeni Není doloženo, že byly posuzovány jiné lokality a méně konfliktní varianty, jedná se o porušeni základního principu plánováni. Nebyla rovněž posouzena tzv. nulová varianta (varianta O), tedy stav území před realizaci záměru, což znemožňuje objektivní hodnoceni dopadů. IX. Vyloučení EIA a nedostatečné posouzeni vlivů Nebere se v úvahu názor KRNAP, který v minulosti VTE v dané oblasti nepovolil kvůli migraci ptáku a zničeni krajinného rázu Navržené vymezeni akceleračních oblasti má zásadní dopad i z hlediska následného povolováni záměrů, neboť" v těchto oblastech dochází k omezení, resp. vyloučeni standardního posuzování vlivů na životní prostředí (EIA). O to vyšší nároky musí být kladeny na kvalitu, úplnost a konkrétnost podkladů a vyhodnoceni vlivů na životní prostředí již na úrovni tohoto návrhu, neboť" územní opatření dle ZOZE nemůže plnohodnotně nahradit individuální posouzení konkrétních záměrů. Předložený návrh však tyto požadavky nenaplňuje, zejména postrádá dostatečné vyhodnocení konkrétních lokálnich dopadů, kumulativních vlivů více záměrů v území a jejich dopadů na krajinný ráz, obytné prostředí a veřejné zdraví. X. Hlavni požadavek Navrhuji: l) Vyřazeni výše uvedené akcelerační oblasti z návrhu nebo 2) Zároveň (pro případ, že nebude tomuto požadavku vyhověno) požaduji, aby návrh změny č. 2 ÚRP ČR nebyl v této části schválen a byl vrácen k zásadnímu přepracováni, a to zejména po doplněni: · posouzení vlivu na lokality Natura 2000 dle ČI. 6 odst. 3 směrnice 92/43/EHS · dostatečný biologický průzkumu odpovídající metodikám MŽP v různých ročních obdobích · hodnoceni vlivu na populace netopýru · posouzeni kumulativních VÁlů v širším území · hodnoceni dopadů na krajinný ráz · hodnoceni dopadů na využiti nemovitosti vlastníků v dosahu navrhovaných 500 m od obytné zástavby a přímý dopad vymezeni AO na výkon vlastnických práv těchto vlastníků, včetně uvedeni metodiky, podle které se určuje	

Poř. č.	Připomínkové místo	Číslo jednací	Článek	AO	Připomínka	Vyhodnocení
					vzdálenost od zastavěného území · zdůvodněni nevyužiti brownfie|dů a narušených území uvedených v Národní databázi brownfieldů Do doby doplněni těchto podkladů nelze území považovat za způsobilé pro vymezeni akcelerační oblasti. Podané připomínky jsou blanketní, podatel si vymezuje právo připomínky doplnit ve lhůtě 15 dnů ode dne veřejného projednáni. XI. Závěr Návrh v předložené podobě není dostatečně odůvodněný, není podložen odbornými daty, je v rozporu s právními předpisy ČR i EU a muže mít závažné dopady na krajinu, životní prostředí i obyvatele, proto požaduji především vyřazeni Územního opatření k AOV 104 Černý Háj a AOV 105 Borovnice z návrhu Změny č. 2 Územniho rozvojového plánu ČR. Pro případ, že tomuto požadavku nebude vyhověno, požaduji zásadní přepracováni Návrhu Změny č. 2 ÚRP ČR tak, aby byl v souladu s právními předpisy a byly řádně vyhodnoceny jeho dopady. Žádám, aby tato připomínka byla řádně vypořádána v souladu se zákonem a aby bylo uvedeno konkrétní odůvodněni přijatého řešeni	
10879.	Vladimír Trlifaj	MMR-48857-2026-81	99cm 99cn 99co	AOV29 AOV30 AOV31	PŘIPOMÍNKY K: I. návrhu Změny č. 2 Územního rozvojového plánu ČR (ÚRP ČR) II. Vyhodnocení vlivů návrhu Změny č. 2 ÚRP na udržitelný rozvoj území (SEA) III. návrhům jednotlivých územních opatření pro akcelerační oblasti (AO) vymezeným v návrhu Změny č. 2 ÚRP Připomínky podávám k záměru Akcelerační oblasti na území Olomouckého kraje (okres Přerov) a Kraje Zlínského (okres Kroměříž): AOV29 Býškovice, AOV30 Kunovice, AOV31 Kelč Tímto podávám připomínku k návrhu vymezeni akceleračních oblasti pro větrné elektrárny (VTE). Na základě níže uvedených důvodů nesouhlasím s návrhem změny č. 2 ÚRP ČR, Vyhodnoceni vlivů návrhu Změny č. 2 ÚRP na udržitelný rozvoj území (SEA) a návrhům jednotlivých územních opatření pro akcelerační oblasti (AO) vymezeným v návrhu Změny č. 2 ÚRP. Veškeré níže uvedené připomínky se vztahuji současně ke všem výše uvedeným projednávaným částem veřejné vyhlášky A. Nedostatky návrhu · návrh není dostatečně odůvodněn a chybí konkrétní podklady (zákon č. 500/2004 Sb.) · nebyly dostatečně posouzeny dopady na životní prostředí (zákon č. 100/2001 Sb.) · hrozí narušeni krajiny a přírody (zákon č 114/1992 Sb.) · návrh nerespektuje ochranu hodnot území a kvalitu bydlení (zákon č. 283/2021 Sb.) · nebyly posouzeny jiné varianty řešeni, zejména využiti brownfieldů (opuštěných a již narušených ploch) a návrh tak neodůvodněně zasahuje do volné krajiny · vychází pouze z expertních odhadů (počet věži, výkon, rozmístěni) · návrh řeší problémy až dodatečně, místo aby jim předešel · nejsou dostatečně vyhodnoceny kumulativni dopady více záměrů v území B. Příroda, krajina a životní prostředí 1. Nedostatečné posouzeni vlivů na životní prostředí · výskyt chráněných druhů (ptáci, netopýři) a zásah do migračních tras (vlk, rys apod.) · narušeni prvků ÚSES (biokoridory) · zásadní změna krajiny a její industrializace · dominantní stavby (až cca 250 m vysoké) viditelné na velké vzdálenosti · chybí posouzeni nočního osvětleni · nedostatečně řešen kumulativní vliv vice větrných elektráren 2. Nedostatečné posouzeni vlivů na vodu a klima	**Akceptováno částečně.** Akcelerační oblast AOV31 Kelč byla zmenšena. Akcelerační oblasti AOV29 Býškovice a AOV30 Kunovice jsou v návrhu Z2 ÚRP ponechány. Vymezení akceleračních oblastí proběhlo na základě biologického posouzení konkrétních území podle § 11 odst. 3 resp. 4 ZOZE, jehož výsledky spolu s výsledky vyhodnocení vlivů na životní prostředí (SEA, Příloha č. 5 k odůvodnění Z2 ÚRP) byly zapracovány do návrhu Z2 ÚRP. Návrh Z2 ÚRP a jeho odůvodnění, návrh souvisejících územních opatření a jejich odůvodnění obsahují náležitosti v souladu s příslušnými právními předpisy, včetně správního řádu, stavebního zákona a dalších. Zpracování VVURÚ odpovídá obsahem i strukturou požadavkům obsaženým v příloze č. 4 stavebního zákona, včetně posouzení kumulativních a synergických vlivů, vlivů na zdraví a hodnocení nulové varianty (platné znění ÚRP) vůči variantě navrhované (Z2 ÚRP). Zadání Z2 ÚRP schválené Vládou ČR nepožadovalo jiná variantní řešení. Ustanovení § 4 odst. 3 ZOZE a čl. 15c směrnice RED III sice upřednostňují brownfieldy a degradované plochy, avšak nevylučují vymezení akcelerační oblasti na jiných pozemcích. Vymezení výhradně na degradovaných plochách nebylo s ohledem na prostorové nároky technologie větrných elektráren proveditelné. Samotný způsob vymezení akceleračních oblastí na základě podkladů (biologická posouzení, mapy citlivosti ptáků vůči výstavbě VTE zpracované ČSO, území významná pro netopýry dle podkladů ČESON, biotopy zvláště chráněných druhů velkých savců a další) a nařízení vlády č. 507/2025 Sb. minimalizuje vliv na složky životního prostředí. Pro všechny akcelerační oblasti jsou současně pořizována územní opatření, která obsahují opatření stanovená na základě biologických posouzení. Tato opatření dále zmírňují negativní vlivy, které nebylo možné vyloučit

Poř. č.	Připomínkové místo	Číslo jednací	Článek	AO	Připomínka	Vyhodnocení
					· hrozí narušeni vsakováni vody do půdy a změna odtokových poměrů, · může dojit ke zhoršeni schopnosti krajiny zadržovat vodu a riziko vysychání krajiny · chybí posouzeni vlivu na mikroklima, · nejsou dostatečně řešeny dopady na vodní režim území. 3. Zemědělská půda · zábor a znehodnoceni kvalitní půdy · možné zásahy do půd I. a II. třídy ochrany (nejcennější půdy) · zhutněni půdy a zvýšeni eroze a fragmentace pozemků " nejasný stav a poškozeni melioraci 4. Nedostatečné posouzeni vlivů na obyvatele · hluk a jeho dlouhodobý vliv nejsou dostatečně vyhodnoceny, · není dostatečně řešen stroboskopický efekt, · změna charakteru bydlení, · není dostatečně vysvětlen způsob stanoveni vzdálenosti od obytné zástavby, · nebyly dostatečně posouzeny dopady na hodnotu nemovitosti a kvalitu bydlení. C. Technická a bezpečnostní rizika 1. Nedostatečnost navržených zmírňujících opatření · navržená opatření pouze částečně zmirňuji dopady, ale neřeší samotný střet, · řada opatření je formulována neurčitě a bez jasné kontroly jejich plněni, · významné problémy jsou odkládány až do navazujících řízení. 2. Technická a bezpečnostní rizika · odlet ledu z rotorů v zimě, požáry zařízeni (obtížně zvládnutelné zásahy) a zásah bleskem, · pád části konstrukce, únik provozních kapalin, · kontaminace půdy a vody, · šířeni požáru do krajiny, · v ČR dosud neexistuje právní ani metodická úprava požární bezpečnosti VTE a nejsou stanoveny konkrétní odstupové vzdálenosti od lesů či obytné zástavby z hlediska požárního rizika, · Ministerstvo dopravy připustilo existenci bezpečnostních rizik spojených s VTE, zejména vizuální distrakce řidičů, stínových efektů, nočního překážkového osvětleni, odletu ledu či havárii a odletu části konstrukcí. Není jasně stanoveno, kdo ponese odpovědnost za případné škody na zdraví, majetku a životním prostředí. D. Rozpor se zákony a právními předpisy ČR a EU Návrh může být v rozporu zejména s: · zákonem č, 500/2004 Sb., správní řád, · zákonem č. 100/2001 Sb., o posuzování vlivů na životní prostředí (EIA), · zákonem č. 114/1992 Sb., o ochraně přírody a krajiny, · zákonem č. 334/1992 Sb., o ochraně zemědělského půdního fondu, · zákonem č. 283/2021 Sb., stavební zákon, · podmínkami směrnice EU RED III (nevhodně zvolená lokalita, nevyřešené dopady) · principem předběžné opatrnosti dle ČI. 191 SFEU, · právem na příznivé životní prostředi dle či. 35 Listiny základních práv a svobod, · právem na ochranu zdraví dle či, 31 Listiny základních práv a svobod, · právem na ochranu vlastnictví dle ČI. 11 Listiny základních práv a svobod. Závěr Navržené akcelerační oblasti mají zásadní střety s přírodou, krajinou, vodou i kvalitou života obyvatel. Tyto problémy nejsou řešeny, ale pouze částečně zmirňovány. Návrh nemá dostatečné podklady, neřeší varianty řešeni a nedostatečně hodnotí kumulativní dopady. Z uvedených důvodů požaduji zásadní přepracováni návrhu Změny č. 2 ÚRP, které bude respektovat vše výše uvedené.	vymezením akcelerační oblasti. Podmínky v územních opatřeních zahrnují ochranu prvků lokálního ÚSES a všech biokoridorů, ochranu biotopů, ZPF a PUPFL, dále povinnost biologického dozoru, monitoring mortality ptáků a netopýrů, detekční systémy a další podmínky specifické vzhledem ke konkrétní akcelerační oblasti. Jedním z podkladů pro zpracování Z2 ÚRP byl dokument Akcelerační oblasti, předvýběr ploch k výstavbě VTE, Screening území ČR z hlediska ochrany krajinného rázu (Roman Bukáček, Simona Vondráčková, 2025). Při vymezování akceleračních oblastí byl krajinný ráz dále prověřován, a to s ohledem na hodnoty území a dálkové pohledy na dominanty. Vlivy na krajinný ráz pak byly dále vyhodnoceny v rámci VVURÚ, a to jak z hlediska navrhovaného souboru akceleračních oblastí jako celku, tak pro jednotlivá území v kartách akceleračních oblastí. Podmínky v územních opatřeních pak dále omezují barevné řešení doprovodných staveb a rozsah trvalých terénních úprav. Podmínky stanovené v příslušných územních opatřeních limitují rozsah terénních úprav u větrných elektráren na maximální hodnotu ± 5 m. Konkrétní vliv základových konstrukcí na puklinové systémy a kolektory podzemních vod bude předmětem podrobného hydrogeologického posouzení, které bude zpracováno jako součást dokumentace záměru a bude řešeno v rámci navazujícího řízení o povolení záměru dle stavebního zákona. Narušení systému podzemních vod se s ohledem na mělké založení naprosto převažující většiny VTE (do cca 5 m) a malou plochu narušení podloží (cca 20x20m) nepředpokládá. Ochrana ZPF je řešena v souvisejících územních opatřeních. Podmínkami je zajištěno, že nebudou vznikat neobhospodařovatelné zbytkové zemědělské pozemky ani pozemky bez přístupu k veřejně přístupné pozemní komunikaci. Dále je v nich požadavek na upřednostní nižších tříd ochrany ZPF při realizaci záměrů OZE a je stanovena maximální plocha dlouhodobého nebo trvalého odnětí ZPF pro záměry OZE v celé akcelerační oblasti. Souhlas s odnětím ze ZPF bude vydán v navazujícím řízení dle stavebního zákona. V souvisejících územních opatření jsou stanoveny podmínky, které zajišťují ochranu protierozních opatření, funkčních melioračních zařízení, vodních toků a ploch a rovněž omezující možné terénní úpravy. Vzhledem k charakteru a rozsahu potenciálních záměrů se při naplnění podmínek nepředpokládá realizace zpevněných ploch v takovém rozsahu, který by mohl významně ovlivnit vodní režim v rámci akceleračních oblastí. V souladu s požadavky vodního zákona se v rámci procesu povolování záměru bude vyjadřovat vodoprávní úřad. Při vymezení akceleračních oblastí nelze předjímat konkrétní technické parametry či přesné umístění záměrů OZE. Bezpečnost leteckého provozu je pak řešena při povolování konkrétního záměru, kdy se vyjadřují Úřad pro civilní letectví,

Poř. č.	Připomínkové místo	Číslo jednací	Článek	AO	Připomínka	Vyhodnocení
						Řízení letového provozu i Armáda ČR a upřesňují umístění či požadavky na denní i noční osvětlení definované v leteckém předpisu L-14. Obavy z negativních vlivů hluku a stroboskopického efektu řeší podmínky stanovené ve všech územních opatřeních pro akcelerační oblasti pro VTE, které ukládají zpracování hlukové studie, studie působení stroboskopického efektu, včetně minimalizace shadow flicker efektu. V případě, že by záměr nesplňoval zákonné hygienické limity (nařízení vlády č. 272/2011 Sb., o ochraně zdraví před nepříznivými účinky hluku a vibrací) a současně podmínky v územním opatření, nemůže být povolen. Akcelerační oblasti byly vymezeny na celostátní úrovni v Z2 ÚRP na základě Zadání Z2 ÚRP schváleného Vládou ČR.
10880.	Drahoslav Bártek	MMR-48858-2026-81	99czzs	AOV98	Věc: Připomínka obce k návrhu Změny č. 2 ÚRP Text připomínky Podatel nesouhlasí s vymezením akcelerační oblasti AOV98 a žádá, aby tato akcelerační oblast nebyla ve Změně č. 2 Územního rozvojového plánu vymezena a aby nebylo vydáno územní opatřeníAOV98. ! Odůvodnění uplatněné připomínky 1. Direktivní vymezení AOV Podatel se domnívá, že není nezbytné (a neplyne to ani ze směrnice EU RED iii), aby akcelerační oblasti pro VTE (dále jen "AOV") byly vymezeny direktivně na celostátní úrovni. je naprosto dostačující, když by Změna č. 2 Územního rozvojového plánu (dále jen "Změna č. 2") dala obcím povinnost, aby prověřily možnosti vymezení AOV v územních plánech. Na základě tohoto pokynu by samosprávy znalé místních poměrů po dohodě s občany vymezily vhodné lokality pro VTE. Díky tomu by byly zohledněny s potřebnou pečlivostí a v nutné podrobnosti b zásahy do veřejných zájmů, které není možné na úrovni Změny č. 2 zhodnotit, neboť to její velké měřítko neumožňuje. 2. Diskriminační vymezení AOV Ve Změně č. 2 ÚRP není dostatečně vysvětleno, proč je třeba vymezit akcelerační oblasti právě tak, jak to činí Změna č. 2, jinými slovy není pochopitelné, proč právě počet AOV, se kterým Změna č. 2 počítá, povede ke splnění klimatických a energetických cílů a proč vymezeni jiné oblasti již není zapotřebí nebo proč by klimatické a energetické cíle nemohly být plněny i bez AOV98, když není ke splnění těchto citů (které ani nejsou ve Změně č. 2 specifikovány) zapotřebí ani o jednu AOV více. Lokalita, kde je AOV98 přitom není nijak výjimečná z hlediska potenciálu pro VTE (nebo alespoň není ve Změně č. 2 přesvědčivě popsáno, proč se AOV98 svým větrným potenciálem tak výrazně odlišuje od dalších oblastí, kde AOV vymezeny nebyly). Lze tedy předpokládat, že existují i jiné shodné oblasti, kde však z nejasných důvodů AOV nebyly vymezeny. To považuje podatel za diskriminační. Diskriminovány jsou i samosprávy, na jejichž území jsou AOV vymezeny. Vymezeni AOV totiž představuje jakousi stavební uzávěru, kdy obec nemůže v dotčeném území měnit územní plán podle svých potřeb, ale musí respektovat vymezenou AOV. Vedle toho pak nebudou investoři VTE motivováni, aby s obci uzavřeli férovou plánovací smlouvu a poskytli obci a jejím občanům dostatečné kompenzace za negativní dopady provozu VTE. Záměry VTE povolované v AOV totiž budou	**Akceptováno.** Akcelerační oblast AOV98 Tetětice byla vypuštěna.

Poř. č.	Připomínkové místo	Číslo jednací	Článek	AO	Připomínka	Vyhodnocení
					protežovány a jejich výstavba výrazně usnadněna. Tato diskriminace přímo ovlivňuje i občany samospráv. 3. Nedostatečné posouzeni vlivů Vymezeni AOV s největší pravděpodobnosti povede k tomu, že záměry VTE v nich umisťované budou upřednostňovány a nedojde už nikdy k řádnému posouzení jejich negativních dopadů na životní prostředí, na zdraví a životy lidi. Proto by mělo být vyhodnoceni vlivů Změny č. 2 a územního opatření pro AOV98 extrémně podrobné a kvalitní, prakticky na úrovni EIA. Překážkou pro takové podrobné posouzeni je ale fakt, že je měřítko Územního rozvojového plánu příliš velké a neumožňuje skutečně posoudit dopady vymezení AOV (jiné by to bylo na úrovni územního plánu, resp. v procesu EIA se znalostí konkrétního záměru). Vzhledem k tomu, že na vymezeni akceleračních oblasti naváže zrychlené a zjednodušené povolovací řízeni před Dopravním a energetickým stavebním úřadem (DESÚ), v rámci kterého bude úřad prakticky pouze ověřovat, zda jsou záměry v souladu s vágními a nicneříkajícími podmínkami územního opatření AOV98. V souladu s těmito obecnými podmínkami ale budou téměř jakékoliv záměry, což znamená, že vlivy VTE realizovaných vAOV98 nebudou nikdy reálně posouzeny. Vágní posouzení Změny č. 2 nebo územního opatření AOV98 je naprosto nedostatečné. Podatel se domnívá, že je nezbytné, aby všechny vlivy VTE byly skutečně a podrobně posouzeny, neboť vadné posouzeni dopadů VTE může mít nejen přímý vliv na jeho zdraví včetně psychické pohody, ale také to může ovlivnit socioekonomický rozvoj obce, ve které žije. 4. Zanedbatelné pozitivní vlivy vymezení AO V odůvodněni Změny č. 2 ani územního opatření není možné dohledat vyčísleni přínosu AOV98 pro sníženi energetické závislosti anebo snížení produkce CO2. Ve vyhodnocení vlivů územního opatřeníAOV98 se ale uvádí k pozitivním vlivům (přínosům) vymezeni AOV a realizace VTE: "Zanedbatelný až mírně pozitivní vliv k ochraně klimatu uplatnění AO se uplatní v globálním měřítku, tedy i z hlediska přeshraničního působení" V dokumentaci Změny č. 2 a územního opatření je tedy přiznáno, že přínosy VTE realizovaných v AOV98 budou zanedbatelné, byť chybí. konkrétní čísla. V takové situaci není pochopitelné, jak mohl zájem na vymezení AOV98 převážit nad ostatními konkrétně specifikovanými veřejnými zájmy, které naopak výstavba VTE ovlivni výrazně (byť to nekvalitně zpracované vyhodnocení Změny č. 2 a územního opatření nepřiznává). Dále se ve vyhodnoceni územního opatření AOV98 uvádí: "Vlivy na ovzduší době výstavby zanedbatelné (prašnost při přesunu zemin, emise ze spalování PHM, sekundární prašnost), v době provozu mírně pozitivní z důvodu náhrady spalovacích zdrojů při výrobě el. energie." Vzhledem k tomu, že se ve vyhodnocení uvádí, že vliv AOV98 na ochranu klimatu bude zanedbatelný, bude logicky zanedbatelný rozsah, ve kterém VTE realizované v AOV98 nahradí spalovaci zdroje. Změna č. 2 ani územni opatření tento závěr nevyvrací, neobsahuji totiž vyčísleni toho, v jak velkém rozsahu VTE realizované v AOV98 nahradí spalovací zdroje a jáký přesně vliv bude mít tato náhrada na cíle sledované Změnou č. 2, tedy sníženi energetické závislosti ČR a sníženi produkce CO2. je také třeba řádně vyhodnotit, proč těchto cílů nelze dosáhnout jinými způsoby (zvýšeni počtu bloků JEDU, popř. JETE, rozvoj vodíkové infrastruktury v souladu s Vodíkovou strategií ČR, větší důraz na rozvoj FVE). Proto ani blíže nespecifikovaná náhrada spalovacích zdrojů není důvod, proč by měl zájem na vymezeni AOV98 převážit nad jinými zájmy v území. 5. Výška VTE a rozloha_AO Ve Změně č. 2 ani v územním opatření pro AOV98 není vysvětleno, proč byla zvolena právě tato rozloha AO a proč má AOV právě tyto konkrétní hranice a proč právě toto vymezení AOV povede ke splnění cílů Změny č. 2. jinými slovy není vysvětleno, proč nemůže být AO vymezena jiným způsobem tak, aby kupř. byly VTE umisťoványv dostatečné vzdálenosti od zastavěného území a zastavitelných	

Poř. č.	Připomínkové místo	Číslo jednací	Článek	AO	Připomínka	Vyhodnocení
					ploch podle územních plánů (min 1,5 km) a není porovnáno, zda by toto jiné vymezení AOV třeba také nevedlo ke splnění cílů Změny č. 2. Podatel se domnívá, že to ale vzhledem k nespecifičnosti cílů Změny č. 2 není ani možné, proto by také vůbec neměla být AOV98 vymezena. 6. Hluková zátěž, vibrace a stroboskopický efekt Podatel zásadně nesouhlasí s tím, že Změna č. 2 ani příslušné územní opatření vůbec neřeší negativní dopady hluku. Hluk totiž Změna č. 2 chápe jako normální integrální součást VTE, bez které to prostě nejde a je třeba se s tím smířit. Tento přistup nejlépe demonstruje přirovnáni hluku z VTE k "šumění lesa", které zřejmě mohou vnímat jako nepříjemné jen neurotické osoby. Podatel se proto domnívá, že hlukové vlivy nebyly zhodnoceny a ve skutečnosti to ani není možné bez znalosti konkrétního projektu. Podatel zdůrazňuje, že nepovažuje za dostatečné, aby byla hluková zátěž řešena až v hlukové studii zpracované investorem. Takový přistup není schopný zajistit reálnou ochranu lidského zdraví. Podatel dále nesouhlasí s tím, že vůbec nedošlo k posouzeni vlivů infrazvuku, nízkofrekvenčního hluku a vibraci, ačkoliv odborné studie upozorňuji na rizika spojená s těmito doprovodnými jevy provozu VTE. Podatel se domnívá, že nebyl ani řádně zhodnocen vliv vibrací na nemovitosti. Stejně tak nebyl řádně posouzen z hlediska vlivů tzv. stroboskopický efekt, kdy se posouzení zejména nezaměřilo na obtěžující dopady stroboskopického efektu. 7. Vlivy na krajinný ráz Větrné elektrárny maji zásadni vlivy na krajinný ráz. Ve Vyhodnoceni vlivů územního opatřeníAOV98 se mjl. uvádí: "AO dle ŽÚR Zlínského kraje spadá do krajiny zemědělské intenzivní AO se nachází v krajinném celku Kroměřížsko. Pro krajinu intenzivní zemědělskou jsou typické rovinaté oblasti až ploché pahorkatiny na spraších a intenzivni zemědělství jako kulturní prvky uváděny větrolamy; selské statky, sakrální architektura, dochované architektonické a urbanistické znaky sídel. Krajinná scéna je otevřená, rozlehlost a přehlednost území dominance horizontály v krajině, dominance sakrální architektury a siluety historických měst. Za hlavní potenciálně ovlivněné přírodní hodnoty lze považovat EVL Troják, který se nachází v sousedství a přírodní park (EVL) Chřiby (cca 4 km). Z kulturních hodnot v okruhu do 10 km se jedná primárně o MRP Kroměříž s NKP Zámek Kroměříž s Květnou a Podzámeckou zahradou, které jsou součástí UNESCO. výstavbou větrných elektráren lze předpokládat narušení krajinných hodnot území Větrné elektrárny jsou stavební dominantou, která bude vizuálně patrná v širokém okruhu a ovlivni krajinné scenérie v území S ohledem na charakter předpokládaných záměrů v AO se tomuto působeni nelze vyhnout." Jak je možné, že všechny tyto vlivy jsou hodnoceny jako zanedbatelné, když přitom VTE budou představovat novou dominantu, která jednoznačně výrazně ovlivní krajinu, to není ve Změně č. 2 ani v územním opatření vysvětleno. Vliv VTE na krajinný ráz bude mít ještě další dopady - již napořád bude hodnota krajinného rázu snížena, takže bude možné do území umisťovat i další záměry, které by jinak kvůli ochraně krajinného rázu nebyly přípustné. 8. Další negativní vlivy AOV98 - Prostor pro individuální připomínky: lze doplnit např. obavy z negativního vlivu vymezení AOV na zvířata, na ekosystémy, na vodní poměry v území, na zemědělský půdní fond, na ekosystémy...	
10881.	Martin Ondroušek	MMR-48859-2026-81	99cm 99cn 99co	AOV29 AOV30 AOV31	PŘIPOMÍNKY K: I. návrhu Změny č. 2 Územního rozvojového plánu ČR (ÚRP ČR) II, Vyhodnocení vlivů návrhu Změny č. 2 ÚRP na udržitelný rozvoj území (SEA) III. návrhům jednotlivých územních opatření pro akcelerační oblasti (AO) vymezeným v návrhu Změny č. 2 ÚRP	**Akceptováno částečně.** Akcelerační oblast AOV31 Kelč byla zmenšena.

Poř. č.	Připomínkové místo	Číslo jednací	Článek	AO	Připomínka	Vyhodnocení
					Připomínky podávám k záměru Akcelerační oblasti na území Olomouckého kraje (okres Přerov) a Kraje Zlínského (okres Kroměříž): AOV29 Býškovice, AOV30 Kunovice, AOV31 Kelč Tímto podávám připomínku k návrhu vymezeni akceleračních oblasti pro větrné elektrárny (VTE). Na základě níže uvedených důvodů nesouhlasím s návrhem změny č. 2 ÚRP ČR, Vyhodnoceni vlivů návrhu Změny č. 2 ÚRP na udržitelný rozvoj území (SEA) a návrhům jednotlivých územních opatření pro akcelerační oblasti (AO) vymezeným v návrhu Změny č. 2 ÚRP Veškeré plže uvedené připomínky se vztahuji současně ke všem výše uvedeným projednávaným částem veřejné vyhlášky. A. Nedostatky návrhu · návrh není dostatečně odůvodněn chybí konkrétní podklady (zákon č. 500/2004 Sb.) · nebyly dostatečně posouzeny dopady na životní prostředí (zákon č. 100/2001 Sb.) · hrozí narušeni krajiny a přírody (zákon č. 114/1992 Sb,) · návrh nerespektuje ochranu hodnot území a kvalitu bydlení (zákon č. 283/2021 Sb.) · nebyly posouzeny jiné varianty řešeni, zejména využiti brownfieldů (opuštěných a již narušených ploch) a návrh tak neodůvodněně zasahuje do volné krajiny · vychází pouze z expertních odhadů (počet věži, výkon, rozmístěni) · návrh řeší problémy až dodatečně, místo aby jim předešel · nejsou dostatečně vyhodnoceny kumulativní dopady více záměrů v území B. Příroda, krajina a životní prostředí 1. Nedostatečné posouzeni vlivů na životní prostředí · výskyt chráněných druhů (ptáci, netopýři) a zásah do migračních tras (vlk, rys apod) · narušeni prvků ÚSES (biokoridory) · zásadní změna krajiny a její industrializace · dominantní stavby (až cca 250 m vysoké) viditelné na velké vzdálenosti · chybí posouzeni nočního osvětleni · nedostatečně řešen kumulativní vliv vice větrných elektráren 2. Nedostatečné posouzení vlivů na vodu a klima · hrozí narušeni vsakováni vody do půdy a změna odtokových poměrů, · může dojít ke zhoršeni schopnosti krajiny zadržovat vodu a riziko vysychání krajiny · chybí posouzeni vlivu na mikroklima, · nejsou dostatečně řešeny dopady na vodní režim území. 3. Zemědělská půda · zábor a znehodnoceni kvalitní půdy · možné zásahy do půd I, a ||, třídy ochrany (nejcennější půdy) · zhutněni půdy a zvýšeni eroze a fragmentace pozemků · nejasný stav a poškozeni melioraci . 4. Nedostatečné posouzeni vlivů na obyvatele · hluk a jeho dlouhodobý vliv nejsou dostatečně vyhodnoceny, · není dostatečně řešen stroboskopický efekt, · změna charakteru bydlení, · není dostatečně vysvětlen způsob stanoveni vzdálenosti od obytné zástavby, · nebyly dostatečně posouzeny dopady na hodnotu nemovitosti a kvalitu bydlení. C. Technická a bezpečnostní rizika 1, Nedostatečnost navržených zmíňujících opatření · navržená opatření pouze částečně zmirňuji dopady, ale neřeší samotný střet, · řada opatření je formu|ována neurčitě a bez jasné kontroly jejich plněni, · významné problémy jsou odkládány až do navazujících řízení. 2. Technická a bezpečnostní rizika · odlet ledu z rotorů v zimě, požáry zařízeni (obtížně zvládnutelné zásahy) a zásah bleskem, · pád části konstrukce, únik provozních kapalin, · kontaminace půdy a vody, · šířeni požáru do krajiny, · v ČR dosud neexistuje právní ani metodická úprava požární bezpečnosti VTE a nejsou stanoveny konkrétní odstupové vzdálenosti od lesů či obytné zástavby z hlediska požárního rizika, · Ministerstvo dopravy	Akcelerační oblasti AOV29 Býškovice a AOV30 Kunovice jsou v návrhu Z2 ÚRP ponechány. Vymezení akceleračních oblastí proběhlo na základě biologického posouzení konkrétních území podle § 11 odst. 3 resp. 4 ZOZE, jehož výsledky spolu s výsledky vyhodnocení vlivů na životní prostředí (SEA, Příloha č. 5 k odůvodnění Z2 ÚRP) byly zapracovány do návrhu Z2 ÚRP. Návrh Z2 ÚRP a jeho odůvodnění, návrh souvisejících územních opatření a jejich odůvodnění obsahují náležitosti v souladu s příslušnými právními předpisy, včetně správního řádu, stavebního zákona a dalších. Zpracování VVURÚ odpovídá obsahem i strukturou požadavkům obsaženým v příloze č. 4 stavebního zákona, včetně posouzení kumulativních a synergických vlivů, vlivů na zdraví a hodnocení nulové varianty (platné znění ÚRP) vůči variantě navrhované (Z2 ÚRP). Zadání Z2 ÚRP schválené Vládou ČR nepožadovalo jiná variantní řešení. Ustanovení § 4 odst. 3 ZOZE a čl. 15c směrnice RED III sice upřednostňují brownfieldy a degradované plochy, avšak nevylučují vymezení akcelerační oblasti na jiných pozemcích. Vymezení výhradně na degradovaných plochách nebylo s ohledem na prostorové nároky technologie větrných elektráren proveditelné. Samotný způsob vymezení akceleračních oblastí na základě podkladů (biologická posouzení, mapy citlivosti ptáků vůči výstavbě VTE zpracované ČSO, území významná pro netopýry dle podkladů ČESON, biotopy zvláště chráněných druhů velkých savců a další) a nařízení vlády č. 507/2025 Sb. minimalizuje vliv na složky životního prostředí. Pro všechny akcelerační oblasti jsou současně pořizována územní opatření, která obsahují opatření stanovená na základě biologických posouzení. Tato opatření dále zmírňují negativní vlivy, které nebylo možné vyloučit vymezením akcelerační oblasti. Podmínky v územních opatřeních zahrnují ochranu prvků lokálního ÚSES a všech biokoridorů, ochranu biotopů, ZPF a PUPFL, dále povinnost biologického dozoru, monitoring mortality ptáků a netopýrů, detekční systémy a další podmínky specifické vzhledem ke konkrétní akcelerační oblasti. Jedním z podkladů pro zpracování Z2 ÚRP byl dokument Akcelerační oblasti, předvýběr ploch k výstavbě VTE, Screening území ČR z hlediska ochrany krajinného rázu (Roman Bukáček, Simona Vondráčková, 2025). Při vymezování akceleračních oblastí byl krajinný ráz dále prověřován, a to s ohledem na hodnoty území a dálkové pohledy na dominanty. Vlivy na krajinný ráz pak byly dále vyhodnoceny v rámci VVURÚ, a to jak z hlediska navrhovaného souboru akceleračních oblastí jako celku, tak pro jednotlivá území v kartách akceleračních oblastí. Podmínky v územních opatřeních pak dále omezují barevné řešení doprovodných staveb a rozsah trvalých terénních úprav. Podmínky stanovené v příslušných územních opatřeních limitují rozsah terénních úprav u větrných elektráren na maximální hodnotu ± 5 m. Konkrétní vliv základových konstrukcí na

Poř. č.	Připomínkové místo	Číslo jednací	Článek	AO	Připomínka	Vyhodnocení
					připustilo existenci bezpečnostních rizik spojených s VTE, zejména vizuální distrakce řidičů, stínových efektů, nočního překážkového osvětleni, odletu ledu či havárii a odletu části konstrukci. Není jasně stanoveno, kdo ponese odpovědnost za případné škody na zdraví, majetku a životním prostředí, D. Rozpor se zákony a právními předpisy ČR a EU Návrh může být v rozporu zejména s · zákonem č, 500/2004 Sb., správní řád, · zákonem č. 100/2001 Sb., o posuzováni vlivů na životní prostředí (EIA), · zákonem č. 114/1992 Sb., o ochraně přírody a krajiny, · zákonem č. 334/1992 Sb., o ochraně zemědělského půdního fondu, · zákonem č. 283/2021 Sb., stavební zákon, · podmínkami směrnice EU RED lll (nevhodně zvolená lokalita, nevyřešené dopady) · principem předběžné opatrnosti dle ČI. 191 SFEU, · právem na příznivé životní prostředí dle ČI. 35 Listiny základních práv a svobod, · právem na ochranu zdraví dle či, 31 Listiny základních práv a svobod, · právem na ochranu vlastnictví dle ČI. 11 Listiny základních práv a svobod Závěr Navržené akcelerační oblasti mají zásadní střety s přírodou, krajinou, vodou i kvalitou života obyvatel. Tyto problémy nejsou řešeny, ale pouze částečně zmirňovány. Návrh nemá dostatečné podklady, neřeší varianty řešeni a nedostatečně hodnotí kumulativní dopady. Z uvedených důvodů požaduji zásadní přepracováni návrhu Změny č. 2 ÚRP, které bude respektovat vše výše uvedené. V Ayjc cQáu16 Jméno a příjmen1· /yA27"//U Podpis- 2	puklinové systémy a kolektory podzemních vod bude předmětem podrobného hydrogeologického posouzení, které bude zpracováno jako součást dokumentace záměru a bude řešeno v rámci navazujícího řízení o povolení záměru dle stavebního zákona. Narušení systému podzemních vod se s ohledem na mělké založení naprosto převažující většiny VTE (do cca 5 m) a malou plochu narušení podloží (cca 20x20m) nepředpokládá. Ochrana ZPF je řešena v souvisejících územních opatřeních. Podmínkami je zajištěno, že nebudou vznikat neobhospodařovatelné zbytkové zemědělské pozemky ani pozemky bez přístupu k veřejně přístupné pozemní komunikaci. Dále je v nich požadavek na upřednostní nižších tříd ochrany ZPF při realizaci záměrů OZE a je stanovena maximální plocha dlouhodobého nebo trvalého odnětí ZPF pro záměry OZE v celé akcelerační oblasti. Souhlas s odnětím ze ZPF bude vydán v navazujícím řízení dle stavebního zákona. V souvisejících územních opatření jsou stanoveny podmínky, které zajišťují ochranu protierozních opatření, funkčních melioračních zařízení, vodních toků a ploch a rovněž omezující možné terénní úpravy. Vzhledem k charakteru a rozsahu potenciálních záměrů se při naplnění podmínek nepředpokládá realizace zpevněných ploch v takovém rozsahu, který by mohl významně ovlivnit vodní režim v rámci akceleračních oblastí. V souladu s požadavky vodního zákona se v rámci procesu povolování záměru bude vyjadřovat vodoprávní úřad. Při vymezení akceleračních oblastí nelze předjímat konkrétní technické parametry či přesné umístění záměrů OZE. Bezpečnost leteckého provozu je pak řešena při povolování konkrétního záměru, kdy se vyjadřují Úřad pro civilní letectví, Řízení letového provozu i Armáda ČR a upřesňují umístění či požadavky na denní i noční osvětlení definované v leteckém předpisu L-14. Obavy z negativních vlivů hluku a stroboskopického efektu řeší podmínky stanovené ve všech územních opatřeních pro akcelerační oblasti pro VTE, které ukládají zpracování hlukové studie, studie působení stroboskopického efektu, včetně minimalizace shadow flicker efektu. V případě, že by záměr nesplňoval zákonné hygienické limity (nařízení vlády č. 272/2011 Sb., o ochraně zdraví před nepříznivými účinky hluku a vibrací) a současně podmínky v územním opatření, nemůže být povolen. Akcelerační oblasti byly vymezeny na celostátní úrovni v Z2 ÚRP na základě Zadání Z2 ÚRP schváleného Vládou ČR.
10882.	Lýdie Trlifajová	MMR-48860-2026-81	99cm 99cn 99co	AOV29 AOV30 AOV31	PŘIPOMÍNKY K: I. návrhu Změny č. 2 Územního rozvojového plánu ČR (ÚRP ČR)	**Akceptováno částečně.** Akcelerační oblast AOV31 Kelč byla zmenšena.

Poř. č.	Připomínkové místo	Číslo jednací	Článek	AO	Připomínka	Vyhodnocení
					II. Vyhodnoceni vlivů návrhu Změny č. ÚRP na udržitelný rozvoj území (SEA) III. návrhům jednotlivých územních opatřeni pro akcelerační oblasti (AO) vymezeným v návrhu Změny č. 2 ÚRP Připomínky podávám k záměru Akcelerační oblasti na území Olomouckého kraje (okres Přerov) a Kraje Zlínského (okres Kroměříž): AOV29 Býškovice, AOV30 Ku novice, AOV31 Kelč Tímto podávám připomínku k návrhu vymezeni akceleračních oblasti pro větrné elektrárny (VTE). Na základě níže uvedených důvodů nesouhlasím s návrhem změny č. 2 ÚRP ČR, Vyhodnoceni vlivů návrhu Změny č. 2 ÚRP na udržitelný rozvoj území (SEA) a návrhem jednotlivých územních opatření pro akcelerační oblasti (AO) vymezeným v návrhu Změny č. 2 ÚRP. Veškeré níže uvedené připomínky se vztahuji současně ke všem výše uvedeným projednávaným částem veřejné vyhlášky. A. Nedostatky návrhu · návrh není dostatečně odůvodněn a chybí konkrétní podklady (zákon č. 500/2004 Sb.) · nebyly dostatečně posouzeny dopady na životní prostředí (zákon č. 100/2001 Sb.) · hrozí narušeni krajiny a přírody (zákon č. 114/1992 Sb.) · návrh nerespektuje ochranu hodnot území a kvalitu bydlení (zákon č. 283/2021 Sb.) · nebyly posouzeny jiné varianty řešeni, zejména využití brownfieldů (opuštěných a již narušených ploch) a návrh tak neodůvodněně zasahuje do volné krajiny · vychází pouze z expertních odhadů (počet věži, výkon, rozmístěni) · návrh řeší problémy až dodatečně místo aby jim předešel · nejsou dostatečné vyhodnoceny kumulativní dopady vice záměrů v území B. Příroda, krajina a životní prostředí 1. Nedostatečné posouzeni vlivů na životní prostředí · výskyt chráněných druhů (ptáci, netopýři) a zásah do migračních tras (vlk, rys apod.) · narušeni prvků ÚSES (biokoridory) · zásadní změna krajiny a její industrializace · dominantní stavby (až cca 250 m vysoké) viditelné na velké vzdálenosti · chybí posouzeni nočního osvětleni · nedostatečně řešen kumu|ativni vliv vice větrných elektráren 2. Nedostatečné posouzeni vlivů na vodu a klima · hrozí narušeni vsakováni vody do půdy a změna odtokových poměrů, · může dojit ke zhoršeni schopnosti krajiny zadržovat vodu a riziko vysychání krajiny · chybí posouzeni vlivu na mikroklima, · nejsou dostatečně řešeny dopady na vodní režim území. 3. Zemědělská půda · zábor a znehodnoceni kvalitní půdy · možné zásahy do půd I. a ||. třídy ochrany (nejcennější půdy) · zhutněni půdy a zvýšení eroze a fragmentace pozemků · nejasný stav a poškození melioraci 4. Nedostatečné posouzeni vlivů na obyvatele · hluk a jeho dlouhodobý vliv nejsou dostatečně vyhodnoceny, · není dostatečně řešen stroboskopický efekt, · změna charakteru bydlení, · není dostatečně vysvětlen způsob stanoveni vzdálenosti od obytné zástavby, · nebyly dostatečně posouzeny dopady na hodnotu nemovitosti a kvalitu bydlení. C. Technická a bezpečnostní rizika 1. Nedostatečnost navržených zmirňujících opatření · navržená opatření pouze částečně zmirňuji dopady, ale neřeší samotný střet, · řada opatření je formulována neurčitě a bez jasné kontroly jejich plněni, · významné problémy jsou odkládány až do navazujících řízeni. 2. Technická a bezpečnostní rizika · odlet ledu z rotorů v zimě, požáry zařízeni (obtížně zvládnutelné zásahy) a zásah bleskem, · pád částí konstrukce, únik provozních kapalin, · kontaminace půdy a vody, · šířeni požáru do krajiny, · v ČR dosud neexistuje právní ani metodická úprava požární bezpečnosti VTE a nejsou stanoveny konkrétní	Akcelerační oblasti AOV29 Býškovice a AOV30 Kunovice jsou v návrhu Z2 ÚRP ponechány. Vymezení akceleračních oblastí proběhlo na základě biologického posouzení konkrétních území podle § 11 odst. 3 resp. 4 ZOZE, jehož výsledky spolu s výsledky vyhodnocení vlivů na životní prostředí (SEA, Příloha č. 5 k odůvodnění Z2 ÚRP) byly zapracovány do návrhu Z2 ÚRP. Návrh Z2 ÚRP a jeho odůvodnění, návrh souvisejících územních opatření a jejich odůvodnění obsahují náležitosti v souladu s příslušnými právními předpisy, včetně správního řádu, stavebního zákona a dalších. Zpracování VVURÚ odpovídá obsahem i strukturou požadavkům obsaženým v příloze č. 4 stavebního zákona, včetně posouzení kumulativních a synergických vlivů, vlivů na zdraví a hodnocení nulové varianty (platné znění ÚRP) vůči variantě navrhované (Z2 ÚRP). Zadání Z2 ÚRP schválené Vládou ČR nepožadovalo jiná variantní řešení. Ustanovení § 4 odst. 3 ZOZE a čl. 15c směrnice RED III sice upřednostňují brownfieldy a degradované plochy, avšak nevylučují vymezení akcelerační oblasti na jiných pozemcích. Vymezení výhradně na degradovaných plochách nebylo s ohledem na prostorové nároky technologie větrných elektráren proveditelné. Samotný způsob vymezení akceleračních oblastí na základě podkladů (biologická posouzení, mapy citlivosti ptáků vůči výstavbě VTE zpracované ČSO, území významná pro netopýry dle podkladů ČESON, biotopy zvláště chráněných druhů velkých savců a další) a nařízení vlády č. 507/2025 Sb. minimalizuje vliv na složky životního prostředí. Pro všechny akcelerační oblasti jsou současně pořizována územní opatření, která obsahují opatření stanovená na základě biologických posouzení. Tato opatření dále zmírňují negativní vlivy, které nebylo možné vyloučit vymezením akcelerační oblasti. Podmínky v územních opatřeních zahrnují ochranu prvků lokálního ÚSES a všech biokoridorů, ochranu biotopů, ZPF a PUPFL, dále povinnost biologického dozoru, monitoring mortality ptáků a netopýrů, detekční systémy a další podmínky specifické vzhledem ke konkrétní akcelerační oblasti. Jedním z podkladů pro zpracování Z2 ÚRP byl dokument Akcelerační oblasti, předvýběr ploch k výstavbě VTE, Screening území ČR z hlediska ochrany krajinného rázu (Roman Bukáček, Simona Vondráčková, 2025). Při vymezování akceleračních oblastí byl krajinný ráz dále prověřován, a to s ohledem na hodnoty území a dálkové pohledy na dominanty. Vlivy na krajinný ráz pak byly dále vyhodnoceny v rámci VVURÚ, a to jak z hlediska navrhovaného souboru akceleračních oblastí jako celku, tak pro jednotlivá území v kartách akceleračních oblastí. Podmínky v územních opatřeních pak dále omezují barevné řešení doprovodných staveb a rozsah trvalých terénních úprav. Podmínky stanovené v příslušných územních opatřeních limitují rozsah terénních úprav u větrných elektráren na maximální hodnotu ± 5 m. Konkrétní vliv základových konstrukcí na

Poř. č.	Připomínkové místo	Číslo jednací	Článek	AO	Připomínka	Vyhodnocení
					odstupové vzdálenosti od lesů či obytné zástavby z hlediska požárního rizika, · Ministerstvo dopravy připustilo existenci bezpečnostních rizik spojených s VTE, zejména vizuální distrakce řidičů, stínových efektů, nočního překážkového osvětleni, odletu ledu či havárii a odletu části konstrukci. Není jasně stanoveno, kdo ponese odpovědnost za případné škody na zdraví, majetku a životním prostředí. D. Rozpor se zákony a právními předpisy ČR a EU Návrh může být v rozporu zejména s: · zákonem č. 500/2004 Sb., správní řád, · zákonem č. 100/2001 Sb., o posuzováni vlivů na životní prostředí (EIA), · zákonem č. 114/1992 Sb., o ochraně přírody a krajiny, · zákonem č. 334/1992 Sb., o ochraně zemědělského půdního fondu, · zákonem č. 283/2021 Sb., stavební zákon, · podmínkami směrnice EU RED lll (nevhodně zvolená lokalita, nevyřešené dopady) · principem předběžné opatrnosti dle ČI. 191 SFEU, · právem na příznivé životní prostředí dle ČI. 35 Listiny základních práv a svobod, · právem na ochranu zdraví dle ČI. 31 Listiny základních práv a svobod, · právem na ochranu vlastnictví dle ČI. 11 Listiny základních práv a svobod, Závěr Navržené akcelerační oblasti mají zásadní střety s přírodou, krajinou, vodou i kvalitou života obyvatel. Tyto problémy nejsou řešeny, ale pouze částečně zmirňovány. Návrh nemá dostatečné podklady, neřeší varianty řešeni a nedostatečně hodnotí kumulativní dopady. Z uvedených důvodů požaduji zásadní přepracováni návrhu Změny č. 2 ÚRP, které bude respektovat vše výše uvedené.	puklinové systémy a kolektory podzemních vod bude předmětem podrobného hydrogeologického posouzení, které bude zpracováno jako součást dokumentace záměru a bude řešeno v rámci navazujícího řízení o povolení záměru dle stavebního zákona. Narušení systému podzemních vod se s ohledem na mělké založení naprosto převažující většiny VTE (do cca 5 m) a malou plochu narušení podloží (cca 20x20m) nepředpokládá. Ochrana ZPF je řešena v souvisejících územních opatřeních. Podmínkami je zajištěno, že nebudou vznikat neobhospodařovatelné zbytkové zemědělské pozemky ani pozemky bez přístupu k veřejně přístupné pozemní komunikaci. Dále je v nich požadavek na upřednostní nižších tříd ochrany ZPF při realizaci záměrů OZE a je stanovena maximální plocha dlouhodobého nebo trvalého odnětí ZPF pro záměry OZE v celé akcelerační oblasti. Souhlas s odnětím ze ZPF bude vydán v navazujícím řízení dle stavebního zákona. V souvisejících územních opatření jsou stanoveny podmínky, které zajišťují ochranu protierozních opatření, funkčních melioračních zařízení, vodních toků a ploch a rovněž omezující možné terénní úpravy. Vzhledem k charakteru a rozsahu potenciálních záměrů se při naplnění podmínek nepředpokládá realizace zpevněných ploch v takovém rozsahu, který by mohl významně ovlivnit vodní režim v rámci akceleračních oblastí. V souladu s požadavky vodního zákona se v rámci procesu povolování záměru bude vyjadřovat vodoprávní úřad. Při vymezení akceleračních oblastí nelze předjímat konkrétní technické parametry či přesné umístění záměrů OZE. Bezpečnost leteckého provozu je pak řešena při povolování konkrétního záměru, kdy se vyjadřují Úřad pro civilní letectví, Řízení letového provozu i Armáda ČR a upřesňují umístění či požadavky na denní i noční osvětlení definované v leteckém předpisu L-14. Obavy z negativních vlivů hluku a stroboskopického efektu řeší podmínky stanovené ve všech územních opatřeních pro akcelerační oblasti pro VTE, které ukládají zpracování hlukové studie, studie působení stroboskopického efektu, včetně minimalizace shadow flicker efektu. V případě, že by záměr nesplňoval zákonné hygienické limity (nařízení vlády č. 272/2011 Sb., o ochraně zdraví před nepříznivými účinky hluku a vibrací) a současně podmínky v územním opatření, nemůže být povolen. Akcelerační oblasti byly vymezeny na celostátní úrovni v Z2 ÚRP na základě Zadání Z2 ÚRP schváleného Vládou ČR.
10883.	Alena Straková	MMR-48861-2026-81	99czzi	AOV85	Připomínka ke Změně č. 2 územního rozvojového plánu - akcelerační oblast AOV85 Nový Dvůr Připomínka k vymezení akceleračních oblastí pro výstavbu větrných elektráren na území České republiky Podávám podle § 39 stavebního zákona připomínku k návrhu vymezení akcelerační oblasti AOV85 Nový Dvůr pro umístění větrných elektráren.	**Akceptováno.** Akcelerační oblast AOV85 Nový Dvůr byla vypuštěna.

Poř. č.	Připomínkové místo	Číslo jednací	Článek	AO	Připomínka	Vyhodnocení
					S navrženým vymezením nesouhlasím. Domnívám se, že návrh není ve své podobě dostatečně odůvodněn a že neobsahuje dostatečné vyhodnocení všech dopadů na obyvatele, krajinu a životní prostředí v dotčeném území. Navržená akcelerační oblast se nachází v blízkosti obytné zástavby obce Cítov a dalších obcí. Hranice zóny je podle dostupných podkladů vzdálena přibližně 100-150 metrů od některých obytných- objektů, což vzhledem k rozsahu plánovaného záměru považuji za nepřiměřené. Takto rozsáhlý projekt může významně ovlivnit kvalitu nejen bydlení, ale celkového zdraví obyvatel okolních obcí. Negativní dopady jsou prokázané z již umístěných a provozovaných větrných elektráren nejen na fyzické a psychické zdraví obyvatel, ale také zvířat a rostlin. Studie již prokazují, že v blízkosti větrných elektráren vše živé "chřadne". Plánované větrné elektrárny mohou dosahovat výšky až 200 metrů a jejich provoz je spojen s hlukem, stroboskopickým efektem, nočním překážkovým osvětlením a výrazným zásahem do krajinného rázu. Dokumentace sama potvrzuje potřebu dalších hlukových studií a odborných posouzení, což podle mého názoru dokládá, že možné negativní vlivy nebyly dosud dostatečně vyhodnoceny. Domnívám se, že návrh také není dostatečně posouzen v souladu s ochranou krajinného rázu podle § 12 zákona č. 114/1992 Sb., o ochraně přírody a krajiny. Umístění až 10 větrných elektráren o možné výšce až 200 metrů v blízkosti hory Říp může podle mého názoru zásadně narušit charakter krajiny Podřipska. Hora Říp představuje významnou kulturní, historickou a krajinnou dominantu České republiky. Dokumentace zároveň sama připouští, že plánované větrné elektrárny budou z Řípu viditelné a ovlivní dálkové pohledy v krajině. Budou viditelné také z vyhlídkových, turisticky velmi frekventovaných míst historického centra města Mělníka - od vyhlídek u kostela sv. Petra a Pavla a mělnického zámku nad soutokem řek Labe a Vltavy. Domnívám se, že takto rozsáhlý zásah není s charakterem tohoto území slučitelný. Další obavy mám z dopadů projektu na chráněné druhy ptáků a netopýrů, jejichž výskyt je v dokumentaci uveden. Podle mého názoru nebylo dostatečně prokázáno, že navržená opatření budou schopna minimalizovat negativní dopady projektu na přírodu a krajinu. Za nedostatečně posouzené považuji rovněž vlivy celé stavby, včetně související infrastruktury, přístupových komunikací, kabelových tras a technického zázemí, Návrh dostatečně nevypořádává střet veřej něho zájmu na rozvoji obnovitelných zdrojů energie s právem obyvatel na příznivé životní prostředí podle ČI. 35 Listiny základních práv a svobod. Z výše uvedených důvodů žádám o přehodnocení návrhu akcelerační oblasti AOV85 Nový Dvůr a doplněni potřebných odborných podkladů a posouzení. Nesouhlasím zároveň se způsobem vymezování akceleračních oblastí pro výstavbu větrných elektráren na území České republiky, protože Mm za to, že dochází k upřednostňování energetických zájmů před ochranou zdraví obyvatel, krajiny a charakteru obcí bez dostatečného posouzení všech dopadů.	
10884.	Ilona Prášková	MMR-48862-2026-81	99czzi	AOV85	Připomínka ke Změně č. 2 územního rozvojového plánu - akcelerační oblast AOV85 Nový Dvůr Připomínka k vymezení akceleračních oblastí pro výstavbu větrných elektráren na území České republiky Podávám podle § 39 stavebního zákona připomínku k návrhu vymezení akcelerační oblasti AOV85 Nový Dvůr pro umístění větrných elektráren. S navrženým vymezením nesouhlasím. Domnívám se, že návrh není ve své podobě dostatečně odůvodněn a že neobsahuje dostatečné vyhodnocení všech dopadů na obyvatele, krajinu a životní prostředí v dotčeném území. Navržená akcelerační oblast se nachází v blízkosti obytné zástavby obce Cítov a dalších obcí. Hranice zóny je podle dostupných podkladů vzdálena přibližně 100-150 metrů od některých obytných objektů, což vzhledem k rozsahu plánovaného záměru považuji za nepřiměřené. Takto rozsáhlý projekt může významně ovlivnit kvalitu nejen bydlení, ale celkového zdraví obyvatel okolních obcí. Negativní dopady jsou prokázané z již umístěných a provozovaných větrných elektráren nejen na fyzické a psychické zdraví	**Akceptováno.** Akcelerační oblast AOV85 Nový Dvůr byla vypuštěna.

Poř. č.	Připomínkové místo	Číslo jednací	Článek	AO	Připomínka	Vyhodnocení
					obyvatel, ale také zvířat a rostlin. Studie již prokazuji, že v blízkosti větrných elektráren vše živé "chřadne". Plánované větrné elektrárny mohou dosahovat výšky až 200 metrů a jejich provoz je spojen s hlukem, stroboskopickým efektem, nočním překážkovým osvětlením a výrazným zásahem do krajinného rázu. Dokumentace sama potvrzuje potřebu dalších hlukových studií a odborných posouzení, což podle mého názoru dokládá, že možné negativní vlivy nebyly dosud dostatečně vyhodnoceny. Domnívám se, že návrh také není dostatečně posouzen v souladu s ochranou krajinného rázu podle § 12 zákona č. 114/1992 Sb., o ochraně přírody a krajiny. Umístěni až 10 větrných elektráren o možné výšce až 200 metrů v blízkosti hory Říp může podle mého názoru zásadně narušit charakter krajiny Podřipska. Hora Říp představuje významnou kulturní, historickou a krajinnou dominantu České republiky. Dokumentace zároveň sama připouští, že plánované větrné elektrárny budou z Řípu viditelné a ovlivní dálkové pohledy v krajině. Budou viditelné také z vyhlídkových, turisticky velmi frekventovaných míst historického centra města Mělníka - od vyhlídek u kostela sv. Petra a Pavla a mělnického zámku nad soutokem řek Labe a Vltavy. Domnívám se, že takto rozsáhlý zásah není s charakterem tohoto území slučitelný. Další obavy mám z dopadů projektu na chráněné druhy ptáků a netopýrů, jejichž výskyt je v dokumentaci uveden. Podle mého názoru nebylo dostatečně prokázáno, že navržená opatření budou schopna minimalizovat negativní dopady projektu na přírodu a krajinu. Za nedostatečně posouzené považuji rovněž vlivy celé stavby, včetně související infrastruktury, přístupových komunikací, kabelových tras a technického zázemí. Návrh dostatečně nevypořádává střet veřejného zájmu na rozvoji obnovitelných zdrojů energie s právem obyvatel na příznivé životní prostředí podle ČI. 35 Listiny základních práv a svobod. Z výše uvedených důvodů žádám o přehodnocení návrhu akcelerační oblasti AOV85 Nový Dvůr a doplnění potřebných odborných podkladů a posouzení. Nesouhlasím zároveň se způsobem vymezování akceleračních oblastí pro výstavbu větrných elektráren na území České republiky, protože mám za to, že dochází k upřednostňování energetických zájmů před ochranou zdraví obyvatel, krajiny a charakteru obcí bez dostatečného posouzení všech dopadů. V Cítově dne 12.5.2026 I"	
10885.	Jana Bártková	MMR-48863-2026-81	99czzs	AOV98	Věc: Připomínka obce k návrhu Změny č. 2 ÚRP Text připomínky Podatel nesouhlasí s vymezením akcelerační oblasti AOV98 a žádá, aby tato akcelerační oblast nebyla ve Změně č. 2 Územního rozvojového plánu vymezená a aby nebylo vydáno územní opatřeníAOV98. Odůvodnění uplatněné připomínky 1. Direktivní vymezení AOV Podatel se domnívá, že není nezbytné (a neplyne to ani ze směrnice EU RED III), aby akcelerační oblasti pro VTE (dále jen "AOV") byly vymezeny direktivně na celostátní úrovni. je naprosto dostačující, když by Změna č. 2 Územního rozvojového plánu (dále jen "Změna č. 2") dala obcím povinnost, aby prověřily možnosti vymezení AOV v územních plánech. Na základě tohoto pokynu by samosprávy znalé místních poměrů po dohodě s občany vymezily vhodné lokality pro VTE. Díky tomu by byly zohledněny s potřebnou pečlivosti a v nutné podrobnosti zásahy do veřejných zájmů, které není možné na úrovni Změny č. 2 zhodnotit, neboť to její velké měřítko neumožňuje. 2. Diskriminační vymezeni AOV Ve Změně č. 2 ÚRP není dostatečně vysvětleno, proč je třeba vymezit akcelerační oblasti právě tak, jak to činí Změna č. 2, jinými slovy není pochopitelné, proč právě počet AOV, se kterým Změna č. 2 počítá, povede ke splněni klimatických a energetických cílů a proč vymezení jiné oblasti již není zapotřebí nebo proč by klimatické a energetické cíle nemohly být plněny i bez AOV98, když není ke splnění těchto cílů (které ani nejsou ve Změně č. 2 specifikovány) zapotřebí ani o jednu AOV více.	**Akceptováno.** Akcelerační oblast AOV98 Tetětice byla vypuštěna.

Poř. č.	Připomínkové místo	Číslo jednací	Článek	AO	Připomínka	Vyhodnocení
					Lokalita, kde je AOV98 přitom není nijak výjimečná z hlediska potenciálu pro VTE (nebo alespoň není ve Změně č. 2 přesvědčivě popsáno, proč se AOV98 svým větrným potenciálem tak výrazně odlišuje od dalších oblastí, kde AOV vymezeny nebyly). Lze tedy předpokládat, že existuji i jiné shodné oblasti, kde však z nejasných důvodů AOV nebyly vymezeny. To považuje podatel za diskriminační. Diskriminovány jsou i samosprávy, na jejichž území jsou AOV vymezeny. Vymezeni AOV totiž představuje jakousi stavební uzávěru, kdy obec nemůže v dotčeném území měnit územní plán podle svých potřeb, ale musí respektovat vymezenou AOV. Vedle toho pak nebudou investoři VTE motivováni, aby s obci uzavřeli férovou plánovací smlouvu a poskytli obci a jejím občanům dostatečné kompenzace za negativní dopady provozu VTE. Záměry VTE povolované v AOV totiž budou protežovány a jejich výstavba výrazně usnadněna. Tato diskriminace přímo ovlivňuje i občany samospráv. 3. Nedostatečné posouzeni vlivů Vymezení AOV s největší pravděpodobnosti povede k tomu, že záměry VTE v nich umisťované budou upřednostňovány a nedojde už nikdy k řádnému posouzeni jejich negativních dopadů na životní prostředí, na zdraví a životy lidí. Proto by mělo být vyhodnoceni vlivů Změny č. 2 a územního opatření pro AOV98 extrémně podrobné a kvalitní, prakticky na úrovni EIA. Překážkou pro takové podrobné posouzeni je ale fakt, že je měřítko Územního rozvojového plánu příliš velké a neumožňuje skutečně posoudit dopady vymezení AOV (jiné by to bylo na úrovni územního plánu, resp. v procesu EIA se znalosti konkrétního záměru). Vzhledem k tomu, že na vymezeni akceleračních oblastí naváže zrychlené a zjednodušené povolovací řízeni před Dopravním a energetickým stavebním úřadem (DESÚ), v rámci kterého bude úřad prakticky pouze ověřovat, zda jsou záměry v souladu s vágními a nicneříkajíclmi podmínkami územního opatření AOV98. V souladu s těmito obecnými podmínkami ale budou téměř jakékoliv záměry, což znamená, že vlivy VTE realizovaných v AOV98 nebudou nikdy reálně posouzeny. Vágní posouzeni Změny č. 2 nebo územního opatření AOV98 je naprosto nedostatečné. Podatel se domnívá, že je nezbytné, aby všechny vlivy VTE byly skutečně a podrobně posouzeny, neboť vadné posouzení dopadů VTE může mít nejen přímý vliv na jeho zdraví včetně psychické pohody, ale také to může ovlivnit socioekonomický rozvoj obce, ve které žije. 4. Zanedbatelné pozitivní vlivy vymezeni AD V odůvodnění Změny č. 2 ani územního opatření není možné dohledat vyčísleni přínosu AOV98 pro sníženi energetické závislosti anebo snížení produkce CO2. Ve vyhodnocení vlivů územního opatřeníAOV98 se ale uvádí k pozitivním vlivům (přínosům) vymezeni AOV a realizace VTE: Zanedbatelný až mírně pozitivní vliv k ochraně klimatu uplatnění AO se uplatní v globálním měřítku, tedy i z hlediska přeshraničního působení" V dokumentaci Změny č. 2 a územního opatření je tedy přiznáno, že přínosy VTE realizovaných v AOV98 budou zanedbatelné, byť chybí konkrétní čísla. V takové situaci není pochopitelné, jak mohl zájem na S vymezení AOV98 převážit nad ostatními konkrétně specifikovanými veřejnými zájmy, které naopak výstavba VTE ovlivni výrazně (byť to nekvalitně zpracované vyhodnocení Změny Č. 2 a územního opatření nepřiznává). Dále se ve vyhodnocení územního opatřeníAOV98 uvádí: "Vlivy na ovzduší v době výstavby zanedbatelné (prašnost při přesunu zemin, emise ze spalování PHM, sekundární prašnost), v době provozu mírně pozitivní z důvodu náhrady spalovacích zdrojů při výrobě el. energie." Vzhledem k tomu, že se ve vyhodnocení uvádí, že vliv AOV98 na ochranu klimatu bude zanedbatelný, bude logicky zanedbatelný rozsah, ve kterém VTE realizované v AOV98 nahradí spalovací zdroje. Změna Č. 2 ani územní opatření tento závěr nevyvrací, neobsahuji totiž vyčíslení toho, v jak velkém rozsahu VTE realizované vAOV98 nahradí spalovací zdroje a jaký přesně vliv bude mít tato náhrada na cíle sledované Změnou č. 2, tedy snížení energetické závislosti ČR a sníženi produkce CO2. je také třeba řádně	

Poř. č.	Připomínkové místo	Číslo jednací	Článek	AO	Připomínka	Vyhodnocení
					vyhodnotit, proč těchto cílů nelze dosáhnout jinými způsoby (zvýšení počtu bloků JEDU, popř. JETE, rozvoj vodíkové infrastruktury v souladu s Vodíkovou strategii ČR, větší důraz na rozvoj FVE). Proto ani blíže nespecifikovaná náhrada spalovacích zdrojů není důvod, proč by měl zájem na vymezení AOV98 převážit nad jinými zájmy v území. 5. výška VTE a rozloha AO Ve Změně č. 2 ani v územním opatření pro AOV98 není vysvětleno, proč byla zvolena právě tato rozloha AO a proč má AOV právě tyto konkrétní hranice a proč právě toto vymezení AOV povede ke splnění cílů Změny č. 2. jinými slovy není vysvětleno, proč nemůže být AO vymezena jiným způsobem tak, aby kupř. byly VTE umisťovány v dostatečné vzdálenosti od zastavěného území a zastavitelných ploch podle územních plánů (min 1,5 km) a není porovnáno, zda by toto jiné vymezení AOV třeba také nevedlo ke splněni cílů Změny č. 2. Podatel se domnívá, že to ale vzhledem k nespecifičnosti cílů Změny č. 2 není ani možné, proto by také vůbec neměla být AOV98 vymezena. 6. Hluková zátěž, vibrace a stroboskopický efekt Podatel zásadně nesouhlasí s tím, že Změna č 2 ani příslušné územní opatření vůbec neřeší negativní dopady hluku. Hluk totiž Změna č. 2 chápe jako normální integrální součást VTE, bez které to prostě nejde a je třeba se s tím smířit. Tento přistup nejlépe demonstruje přirovnání hluku z VTE k "šuměni lesa", které zřejmě mohou vnímat jako nepříjemné jen neurotické osoby. Podatel se proto domnívá, že hlukové vlivy nebyly zhodnoceny a ve skutečnosti to ani není možné bez znalosti konkrétního projektu. Podatel zdůrazňuje, že nepovažuje za dostatečné, aby byla hluková zátěž řešena až v hlukové studii zpracované investorem. Takový přístup není schopný zajistit reálnou ochranu lidského zdraví. Podatel dále nesouhlasí s tím, že vůbec nedošlo k posouzení vlivů infrazvuku, nízkofrekvenčního hluku a vibrací, ačkoliv odborné studie upozorňují na rizika spojená s těmito doprovodnými jevy provozu VTE. Podatel se domnívá, že nebyl ani řádně zhodnocen vliv vibrací na nemovitosti. Stejně tak nebyl řádně posouzen z hlediska vlivů tzv. stroboskopický efekt, kdy se posouzení zejména nezaměřilo na obtěžující dopady stroboskopického efektu. 7. Vlivy na krajinný ráz Větrné elektrárny mají zásadni vlivy na krajinný ráz. Ve Vyhodnocení vlivů územního opatření AOV98 se mjl. uvádí: "AO dle ŽÚR Zlínského kraje spadá do krajiny zemědělské intenzivní AO se nachází v krajinném celku Kroměřížsko. Pro krajinu intenzivní zemědělskou jsou typické rovinaté oblasti až ploché pahorkatiny na spraších a intenzivní zemědělství jako kulturní prvky uváděny větrolamy selské statky, sakrální architektura, dochované architektonické a urbanistické znaky sídel. Krajinná scéna je otevřená, rozlehlost a přehlednost území, dominance horizontály v krajině, dominance sakrální architektury a siluety historických měst. Za hlavní potenciálně ovlivněné přírodní hodnoty lze považovat EVL Troják, který se nachází v sousedství a přírodní park (EVL) Chřiby (cca 4 km). Z kulturních hodnot v okruhu do 10 km se jedná primárně o MRP Kroměříž s NKP Zámek Kroměříž s Květnou a Podzámeckou zahradou, které jsou součástí UNESCO. Výstavbou větrných elektráren lze předpokládat narušení krajinných hodnot území Větrné elektrárny jsou stavební dominantou, která bude vizuálně patrná v širokém okruhu a ovlivní krajinné scenérie v území S ohledem na charakter předpokládaných záměrů v AO se tomuto působení nelze vyhnout." Jak je možné, že všechny tyto vlivy jsou hodnoceny jako zanedbatelné, když přitom VTE budou představovat novou dominantu, která jednoznačně výrazně ovlivni krajinu, to není ve Změně č. 2 ani v územním opatření vysvětleno. Vliv VTE na krajinný ráz bude mít ještě další dopady - již napořád bude hodnota krajinného rázu snížena, takže bude možné do území umisťovat i další záměry, které by jinak kvůli ochraně krajinného rázu nebyly přípustné. 8. Další negativní vlivy AOV98	

Poř. č.	Připomínkové místo	Číslo jednací	Článek	AO	Připomínka	Vyhodnocení
					- Prostor pro individuální připomínky: lze doplnit např. obavy z negativního vlivu vymezení AOV na zvířata, na ekosystémy, na vodní poměry v území, na zemědělský půdnífond, na ekosystémy...	
10886.	Natálie Horáková	MMR-48864-2026-81	99czzi	AOV85	Připomínka ke Změně č. 2 územního rozvojového plánu - akcelerační oblast AOV85 Nový Dvůr Připomínka k vymezení akceleračních oblastí pro výstavbu větrných elektráren na území České republiky Podávám podle § 39 stavebního zákona připomínku k návrhu vymezení akcelerační oblasti AOV85 Nový Dvůr pro umístění větrných elektráren. S navrženým vymezením nesouhlasím. Domnívám se, že návrh není ve své podobě dostatečně odůvodněn a že neobsahuje dostatečné vyhodnocení všech dopadů na obyvatele, krajinu a životní prostředí v dotčeném území. Navržená akcelerační oblast se nachází v blízkosti obytné zástavby obce Cítov a dalších obcí. Hranice zóny je podle dostupných podkladů vzdálena přibližně 100-150 metrů od některých obytných objektů, což vzhledem k rozsahu plánovaného záměru považuji za nepřiměřené. Takto rozsáhlý projekt může významně ovlivnit kvalitu nejen bydlení, ale celkového zdraví obyvatel okolních obcí. Negativní dopady jsou prokázané z již umístěných a provozovaných větrných elektráren nejen na fyzické a psychické zdraví obyvatel, ale také zvířat a rostlin. Studie již prokazuji, že v blízkosti větrných elektráren vše živé "chřadne". Plánované větrné elektrárny mohou dosahovat výšky až 200 metrů a jejich provoz je spojen s hlukem, stroboskopickým efektem, nočním překážkovým osvětlením a výrazným zásahem do krajinného rázu. Dokumentace sama potvrzuje potřebu dalších hlukových studií a odborných posouzení, což podle mého názoru dokládá, že možné negativní vlivy nebyly dosud dostatečně vyhodnoceny. Domnívám se, že návrh také není dostatečně posouzen v souladu s ochranou krajinného rázu podle § 12 zákona č. 114/1992 Sb., o ochraně přírody a krajiny. Umístěni až 10 větrných elektráren o možné výšce až 200 metrů v blízkosti hory Říp může podle mého názoru zásadně narušit charakter krajiny Podřipska. Hora Říp představuje významnou kulturní, historickou a krajinnou dominantu České republiky. Dokumentace zároveň sama připouští, že plánované větrné elektrárny budou z Řípu viditelné a ovlivní dálkové pohledy v krajině. Budou viditelné také z vyhlídkových, turisticky velmi frekventovaných míst historického centra města Mělníka - od vyhlídek u kostela sv. Petra a Pavla a mělnického zámku nad soutokem řek Labe a Vltavy. Domnívám se, že takto rozsáhlý zásah není s charakterem tohoto území slučitelný. Další obavy mám z dopadů projektu na chráněné druhy ptáků a netopýrů, jejichž výskyt je v dokumentaci uveden. Podle mého názoru nebylo dostatečně prokázáno, že navržená opatření budou schopna minimalizovat negativní dopady projektu na přírodu a krajinu. Za nedostatečně posouzené považuji rovněž vlivy celé stavby, včetně související infrastruktury, přístupových komunikaci, kabelových tras a technického zázemí. Návrh dostatečně nevypořádává střet veřejného zájmu na rozvoji obnovitelných zdrojů energie s právem obyvatel na příznivé životní prostředí podle ČI. 35 Listiny základních práv a svobod. Z výše uvedených důvodů žádám o přehodnocení návrhu akcelerační oblasti AOV85 Nový Dvůr a doplnění potřebných odborných podkladů a posouzení. Nesouhlasím zároveň se způsobem vymezování akceleračních oblastí pro výstavbu větrných elektráren na území České republiky, protože mám za to, že dochází k upřednostňování energetických zájmů před ochranou zdraví obyvatel, krajiny a charakteru obcí bez dostatečného posouzení všech dopadů.	**Akceptováno.** Akcelerační oblast AOV85 Nový Dvůr byla vypuštěna.
10887.	Věra Říhová	MMR-48865-2026-81	99czzg	AOV83	Věc: Připomínka ke Změně č. 2 územního rozvojového plánu akcelerační oblasti AOV83 Chorušice Podávám připomínku k návrhu akcelerační oblasti AOV83 Chorušice a s navrženým řešením nesouhlasím. Podle mého názoru nebyla dostatečně posouzena vhodnost této lokality pro výstavbu větrných elektráren. Jedná se o území v blízkosti obytných části obce a současně o krajinu s významnou přírodní a estetickou hodnotou.	**Akceptováno částečně.** Akcelerační oblast AOV83 Chorušice byla zmenšena. Akcelerační oblasti byly vymezeny na celostátní úrovni v Z2 ÚRP na základě Zadání Z2 ÚRP schváleného Vládou ČR.

Poř. č.	Připomínkové místo	Číslo jednací	Článek	AO	Připomínka	Vyhodnocení
					Mám obavy z dlouhodobých dopadů hluku, infrazvuku a nočního osvětlení na místní obyvatele. Stejně tak považuji za nedostatečně vyhodnocené možné dopady na krajinu, podzemní vody a chráněné druhy živočichů. Domnívám se, že SEA dokumentace neobsahuje dostatečně podrobné odborné podklady a že některé zásadní otázky jsou odkládány až do budoucích řízení. To považuji za nesprávné. Současně mám za to, že návrh nesplňuje podmínky směrnice RED III, podle které mají být akcelerační oblasti umist'ovány do lokalit s minimálními střety s obyvateli a životním prostředím. Požaduji proto vypracováni nových nezávislých studií zaměřených na: · hlukovou a světelnou zátěž, · dopady na zdraví obyvatel, · vliv na krajinný ráz Podřipska a Kokořínska. · hydrogeologické poměry a ochranu vodních zdrojů, · dopady na faunu a migrační trasy ptáků. Z výše uvedených důvodů žádám o přehodnocení návrhu a vyřazení oblasti AOV83 Chorušice ze Změny č. 2 ÚRP.	Vymezení akceleračních oblastí proběhlo na základě biologického posouzení konkrétních území podle § 11 odst. 3 resp. 4 ZOZE, jehož výsledky spolu s výsledky vyhodnocení vlivů na životní prostředí (SEA, Příloha č. 5 k odůvodnění Z2 ÚRP) byly zapracovány do návrhu Změny č. 2 ÚRP. Oblasti, u nichž autorizované osoby identifikovaly významné negativní nebo kumulativní vlivy, byly ze Z2 ÚRP vyloučeny (odůvodnění Z2 ÚRP, odst. 32). Zpracování VVURÚ odpovídá obsahem i strukturou požadavkům obsaženým v příloze č. 4 stavebního zákona, včetně posouzení kumulativních a synergických vlivů. Ve VVURÚ (včetně SEA) byly posuzovány akcelerační oblastí, nikoliv konkrétní záměry, a podrobnost odpovídá měřítku ÚRP a územních opatření. Vymezení akcelerační oblasti v ÚRP nezakládá právo na výstavbu VTE ani nevylučuje jiné využití území. Při vymezení akceleračních oblastí nelze předjímat konkrétní technické parametry či přesné umístění záměrů OZE. Obavy z negativních vlivů hluku a stroboskopického efektu řeší podmínky stanovené ve všech územních opatřeních pro akcelerační oblasti pro VTE, které ukládají zpracování hlukové studie, studie působení stroboskopického efektu, včetně minimalizace shadow flicker efektu. V případě, že by záměr nesplňoval zákonné hygienické limity (nařízení vlády č. 272/2011 Sb., o ochraně zdraví před nepříznivými účinky hluku a vibrací) a současně podmínky v územním opatření, nemůže být povolen. Jedním z podkladů pro zpracování Z2 ÚRP byl dokument Akcelerační oblasti, předvýběr ploch k výstavbě VTE, Screening území ČR z hlediska ochrany krajinného rázu (Roman Bukáček, Simona Vondráčková, 2025). Při vymezování akceleračních oblastí byl krajinný ráz dále prověřován, a to s ohledem na hodnoty území. Vlivy na krajinný ráz pak byly dále vyhodnoceny v rámci VVURÚ, a to jak z hlediska navrhovaného souboru akceleračních oblastí jako celku, tak pro jednotlivá území v kartách akceleračních oblastí, které obsahují i mapy viditelnosti (Příloha SEA). Podmínky v územních opatřeních pak dále omezují barevné řešení doprovodných staveb a rozsah trvalých terénních úprav. Samotný způsob vymezení akceleračních oblastí na základě podkladů (biologická posouzení, mapy citlivosti ptáků vůči výstavbě VTE zpracované ČSO, území významná pro netopýry dle podkladů ČESON, biotopy zvláště chráněných druhů velkých savců a další) a nařízení vlády č. 507/2025 Sb. minimalizuje vliv na složky životního prostředí. Pro všechny akcelerační oblasti jsou současně pořizována územní opatření, která obsahují

Poř. č.	Připomínkové místo	Číslo jednací	Článek	AO	Připomínka	Vyhodnocení
						opatření stanovená na základě biologických posouzení. Tato opatření dále zmírňují negativní vlivy, které nebylo možné vyloučit vymezením akcelerační oblasti. Podmínky v územních opatřeních zahrnují ochranu prvků lokálního ÚSES a všech biokoridorů, ochranu biotopů, ZPF a PUPFL, dále povinnost biologického dozoru, monitoring mortality ptáků a netopýrů, detekční systémy a další podmínky specifické vzhledem ke konkrétní akcelerační oblasti. V souvisejících územních opatření jsou stanoveny podmínky, které zajišťují ochranu protierozních opatření, funkčních melioračních zařízení, vodních toků a ploch a rovněž omezující možné terénní úpravy. Vzhledem k charakteru a rozsahu potenciálních záměrů se při naplnění podmínek nepředpokládá realizace zpevněných ploch v takovém rozsahu, který by mohl významně ovlivnit vodní režim v rámci akceleračních oblastí. V souladu s požadavky vodního zákona se v rámci procesu povolování záměru bude vyjadřovat vodoprávní úřad. Významné ovlivnění mikroklimatu se u akceleračních oblastí pro VTE ani FVE nepředpokládá. Ochrana ZPF je řešena v souvisejících územních opatřeních. Podmínkami je zajištěno, že nebudou vznikat neobhospodařovatelné zbytkové zemědělské pozemky ani pozemky bez přístupu k veřejně přístupné pozemní komunikaci. Dále je v nich požadavek na upřednostní nižších tříd ochrany ZPF při realizaci záměrů OZE a je stanovena maximální plocha dlouhodobého nebo trvalého odnětí ZPF pro záměry OZE v celé akcelerační oblasti. Souhlas s odnětím ze ZPF bude vydán v navazujícím řízení dle stavebního zákona.
10888.	Kateřina Šubová	MMR-48866-2026-81	99cm 99cn 99co	AOV29 AOV30 AOV31	PŘIPOMÍNKY K: I. návrhu Změny č. 2 Územního rozvojového plánu ČR (ÚRP ČR) II. Vyhodnocení vlivů návrhu Změny č. 2 ÚRP na udržitelný rozvoj území (SEA) III. návrhům jednotlivých územních opatfeni pro akcelerační oblasti (AO) vymezeným v návrhu Změny č. 2 ÚRP Připomínky podávám k záměru Akcelerační oblasti na území Olomouckého kraje (okres Přerov) a Kraje Zlínského (okres Kroměříž) AOV29 Býškovice, AOV30 Kunovice, AOV31 Kelč Tímto podávám připomínku k návrhu vymezeni akceleračních oblasti pro větrné elektrárny (VTE). Na základě níže uvedených důvodů nesouhlaasim s návrhem změny č. 2 ÚRP ČR, Vyhodnocení vlivů návrhu Změny č. 2 ÚRP na udržitelný rozvoj území (SEA) a návrhům jednotlivých územních opatření pro akcelerační oblasti (AO) vymezeným v návrhu Změny č. 2 ÚRP. Veškeré níže uvedené připomínky se vztahuji současně ke všem výše uvedeným projednávaným částem veřejné vyhlášky. A. Nedostatky návrhu · návrh není dostatečně odůvodněn a chybí konkrétní podklady (zákon č. 500/2004 Sb.) · nebyly dostatečně posouzeny dopady na životní prostředí (zákon č. 100/2001 Sb,) · hrozí narušeni krajiny a	**Akceptováno částečně.** Akcelerační oblast AOV31 Kelč byla zmenšena. Akcelerační oblasti AOV29 Býškovice a AOV30 Kunovice jsou v návrhu Z2 ÚRP ponechány. Vymezení akceleračních oblastí proběhlo na základě biologického posouzení konkrétních území podle § 11 odst. 3 resp. 4 ZOZE, jehož výsledky spolu s výsledky vyhodnocení vlivů na životní prostředí (SEA, Příloha č. 5 k odůvodnění Z2 ÚRP) byly zapracovány do návrhu Z2 ÚRP. Návrh Z2 ÚRP a jeho odůvodnění, návrh souvisejících územních opatření a jejich odůvodnění obsahují náležitosti v souladu s příslušnými právními předpisy, včetně správního řádu, stavebního zákona a dalších. Zpracování VVURÚ odpovídá obsahem i strukturou požadavkům obsaženým v příloze č. 4 stavebního zákona, včetně posouzení kumulativních a synergických vlivů, vlivů na zdraví a hodnocení nulové varianty (platné znění ÚRP) vůči variantě navrhované (Z2

Poř. č.	Připomínkové místo	Číslo jednací	Článek	AO	Připomínka	Vyhodnocení
					přírody (zákon č. 114/1992 Sb.) · návrh nerespektuje ochranu hodnot území a kvalitu bydlení (zákon č. 283/2021 Sb.) · nebyly posouzeny jiné varianty řešení, zejména využiti brownfieldů (opuštěných a již narušených ploch) a návrh tak neodůvodněně zasahuje do volná krajiny · vychází pouze z expertních odhadů (počet věži, výkon, rozmístěni) · návrh řeší problémy až dodatečně, místo aby jim předešel · nejsou dostatečně vyhodnoceny kumulativni dopady vice záměrů v území B. Příroda, krajina a životní prostředí 1. Nedostatečné posouzení vlivů na životní prostředí · výskyt chráněných druhů (ptáci, neto3ýři) a zásah do migračních tras (vlk, rys apod.) · narušeni prvků ÚSES (biokoridory) · zásadní změna krajiny a její industrializace · dominantní stavby (až cca 250 m vysoké) viditelné na velké vzdálenosti · chybí posouzeni nočního osvětleni · nedostatečně řešen kumulativní vliv vice větrných elektráren 2. Nedostatečné posouzení vlivů na vodu a klima · hrozí narušeni vsakováni vody do půdy a změna odtokových poměrů, · může dojit ke zhoršeni schopnosti krajiny zadržovat vodu a riziko vysychání krajiny · chybí posouzeni vlivu na mikroklima, · nejsou dostatečně řešeny dopady na vodni režim území. 3. Zemědělská půda · zábor a znehodnoceni kvalitní půdy · možné zásahy do půd I. a ||. třídy ochrany (nejcennější půdy) · zhutněni půdy a zvýšeni eroze a fragmentace pozemků ° nejasný stav a poškození melioraci 4. Nedostatečné posouzení vlivů na obyvatele · hluk a jeho dlouhodobý vliv nejsou dostatečně vyhodnoceny, · není dostatečně řešen stroboskopický efekt, · změna charakteru bydlení, · není dostatečně vysvětlen způsob stanoveni vzdálenosti od obytné zástavby, · nebyly dostatečně posouzeny dopady na hodnotu nemovitosti a kvalitu bydlení. C. Technická a bezpečnostní rizika 1. Nedostatečnost navržených zmírňujících opatření · navržená opatření pouze částečně zmirňuji dopady, ale neřeší samotný střet, · řada opatření je formulována neurčitě a bez jasné kontroly jejich plněni, · významné problémy jsou odkládány až do navazujících řízeni. 2. Technická a bezpečnostní rizika · odlet ledu z rotorů v zimě, požáry zařízeni (obtížně zvládnutelné zásahy) a zásah bleskem, · pád části konstrukce, únik provozních kapalin, · kontaminace půdy a vody, · šířeni požáru do krajiny, · v ČR dosud neexistuje právní ani metodická úprava požární bezpečnosti VTE a nejsou stanoveny konkrétní odstupové vzdálenosti od lesů či obytné zástavby z hlediska požárního rizika, · Ministerstvo dopravy připustilo existenci bezpečnostních rizik spojených s VTE, zejména vizuální distrakce ňdičů, stínových efektů, nočního překážkového osvětleni, odletu ledu či havárii a odletu části konstrukci. Není jasně stanoveno, kdo ponese odpovědnost za případné škody na zdraví, majetku a životním prostředí. D. Rozpor se zákony a právními předpisy ČR a EU Návrh může být v rozporu zejména s: · zákonem č, 500/2004 Sb. správní řád, · zákonem č. 100/2001 Sb., o posuzováni vlivů na životní prostředí (EIA), · zákonem č. 114/1992 Sb., o ochraně přírody a krajiny, · zákonem č. 334/1992 Sb., o ochraně zemědělského půdního fondu, · zákonem č. 283/2021 Sb., stavební zákon, · podmínkami směrnice EU RED Ill (nevhodně zvolená lokalita, nevyřešené dopady) · principem předběžné opatrnosti dle ČI. 191 SFEU, · právem na příznivé životní prostředí dle ČI. 35 Listiny základních práv a svobod, · právem na ochranu zdraví dle ČI. 31 Listiny základních práv a svobod, · právem na ochranu vlastnictví dle ČI. 11 Listiny základních práv a svobod.	ÚRP). Zadání Z2 ÚRP schválené Vládou ČR nepožadovalo jiná variantní řešení. Ustanovení § 4 odst. 3 ZOZE a čl. 15c směrnice RED III sice upřednostňují brownfieldy a degradované plochy, avšak nevylučují vymezení akcelerační oblasti na jiných pozemcích. Vymezení výhradně na degradovaných plochách nebylo s ohledem na prostorové nároky technologie větrných elektráren proveditelné. Samotný způsob vymezení akceleračních oblastí na základě podkladů (biologická posouzení, mapy citlivosti ptáků vůči výstavbě VTE zpracované ČSO, území významná pro netopýry dle podkladů ČESON, biotopy zvláště chráněných druhů velkých savců a další) a nařízení vlády č. 507/2025 Sb. minimalizuje vliv na složky životního prostředí. Pro všechny akcelerační oblasti jsou současně pořizována územní opatření, která obsahují opatření stanovená na základě biologických posouzení. Tato opatření dále zmírňují negativní vlivy, které nebylo možné vyloučit vymezením akcelerační oblasti. Podmínky v územních opatřeních zahrnují ochranu prvků lokálního ÚSES a všech biokoridorů, ochranu biotopů, ZPF a PUPFL, dále povinnost biologického dozoru, monitoring mortality ptáků a netopýrů, detekční systémy a další podmínky specifické vzhledem ke konkrétní akcelerační oblasti. Jedním z podkladů pro zpracování Z2 ÚRP byl dokument Akcelerační oblasti, předvýběr ploch k výstavbě VTE, Screening území ČR z hlediska ochrany krajinného rázu (Roman Bukáček, Simona Vondráčková, 2025). Při vymezování akceleračních oblastí byl krajinný ráz dále prověřován, a to s ohledem na hodnoty území a dálkové pohledy na dominanty. Vlivy na krajinný ráz pak byly dále vyhodnoceny v rámci VVURÚ, a to jak z hlediska navrhovaného souboru akceleračních oblastí jako celku, tak pro jednotlivá území v kartách akceleračních oblastí. Podmínky v územních opatřeních pak dále omezují barevné řešení doprovodných staveb a rozsah trvalých terénních úprav. Podmínky stanovené v příslušných územních opatřeních limitují rozsah terénních úprav u větrných elektráren na maximální hodnotu ± 5 m. Konkrétní vliv základových konstrukcí na puklinové systémy a kolektory podzemních vod bude předmětem podrobného hydrogeologického posouzení, které bude zpracováno jako součást dokumentace záměru a bude řešeno v rámci navazujícího řízení o povolení záměru dle stavebního zákona. Narušení systému podzemních vod se s ohledem na mělké založení naprosto převažující většiny VTE (do cca 5 m) a malou plochu narušení podloží (cca 20x20m) nepředpokládá. Ochrana ZPF je řešena v souvisejících územních opatřeních. Podmínkami je zajištěno, že nebudou vznikat neobhospodařovatelné zbytkové zemědělské pozemky ani pozemky bez přístupu k veřejně přístupné pozemní komunikaci. Dále je v nich požadavek na upřednostní nižších tříd ochrany ZPF při realizaci záměrů OZE a je stanovena maximální plocha dlouhodobého nebo trvalého odnětí ZPF pro záměry OZE v celé

Poř. č.	Připomínkové místo	Číslo jednací	Článek	AO	Připomínka	Vyhodnocení
					Závěr Navržené akcelerační oblasti mají zásadní střety s přírodou, krajinou, vodou i kvalitou života obyvatel. Tyto problémy nejsou řešeny, ale pouze částečně zmirňovány. Návrh nemá dostatečné podklady, neřeší varianty řešeni a nedostatečně hodnotí kumulativní dopady Z uvedených důvodů požaduji zásadní přepracováni návrhu Změny č. 2 ÚRP, které bude respektovat vše výše uvedené	akcelerační oblasti. Souhlas s odnětím ze ZPF bude vydán v navazujícím řízení dle stavebního zákona. V souvisejících územních opatření jsou stanoveny podmínky, které zajišťují ochranu protierozních opatření, funkčních melioračních zařízení, vodních toků a ploch a rovněž omezující možné terénní úpravy. Vzhledem k charakteru a rozsahu potenciálních záměrů se při naplnění podmínek nepředpokládá realizace zpevněných ploch v takovém rozsahu, který by mohl významně ovlivnit vodní režim v rámci akceleračních oblastí. V souladu s požadavky vodního zákona se v rámci procesu povolování záměru bude vyjadřovat vodoprávní úřad. Při vymezení akceleračních oblastí nelze předjímat konkrétní technické parametry či přesné umístění záměrů OZE. Bezpečnost leteckého provozu je pak řešena při povolování konkrétního záměru, kdy se vyjadřují Úřad pro civilní letectví, Řízení letového provozu i Armáda ČR a upřesňují umístění či požadavky na denní i noční osvětlení definované v leteckém předpisu L-14. Obavy z negativních vlivů hluku a stroboskopického efektu řeší podmínky stanovené ve všech územních opatřeních pro akcelerační oblasti pro VTE, které ukládají zpracování hlukové studie, studie působení stroboskopického efektu, včetně minimalizace shadow flicker efektu. V případě, že by záměr nesplňoval zákonné hygienické limity (nařízení vlády č. 272/2011 Sb., o ochraně zdraví před nepříznivými účinky hluku a vibrací) a současně podmínky v územním opatření, nemůže být povolen. Akcelerační oblasti byly vymezeny na celostátní úrovni v Z2 ÚRP na základě Zadání Z2 ÚRP schváleného Vládou ČR.
10889.	Kateřina Bártková	MMR-48867-2026-81	99czzs	AOV98	Věc: Připomínka obce k návrhu Změny č. 2 ÚRP Text připomínky Podatel nesouhlasí s vymezením akcelerační oblasti AOV98 a žádá, aby tato akcelerační oblast nebyla ve Změně č. 2 Územního rozvojového plánu vymezena a aby nebylo vydáno územní opatřeníAOV98. Odůvodněni uplatněné připomínky 1. Direktivní vymezeni AOV Podatel se domnívá, že není nezbytné (a neplyne to ani ze směrnice EU RED III), aby akcelerační oblasti pro VTE (dále jen "AOV") byly vymezeny direktivně na celostátní úrovni. Je naprosto dostačující, když by Změna č. 2 Územního rozvojového plánu (dále jen "Změna č. 2") dala obcím povinnost, aby prověřily možnosti vymezení AOV v územních plánech. Na základě tohoto pokynu by samosprávy znalé místních poměrů po dohodě s občany vymezily vhodné lokality pro VTE. Díky tomu by byly zohledněny s potřebnou pečlivosti a v nutné podrobnosti I zásahy do veřejných zájmů, které není možné na úrovni Změny č. 2 zhodnotit, neboť to její velké měřítko neumožňuje. 2. Diskriminační vymezení AOV Ve Změně č. 2 ÚRP není dostatečně vysvětleno, proč je třeba vymezit akcelerační oblasti právě tak, jak to činí Změna č. 2, jinými slovy není pochopitelné, proč právě počet AOV, se kterým Změna č. 2 počítá, povede ke splněni klimatických a energetických cItů a proč vymezení jiné oblasti již není zapotřebí nebo	**Akceptováno.** Akcelerační oblast AOV98 Tetětice byla vypuštěna.

Poř. č.	Připomínkové místo	Číslo jednací	Článek	AO	Připomínka	Vyhodnocení
					proč by klimatické a energetické cíle nemohly být plněny i bez AOV98, když není ke splnění těchto cílů (které ani nejsou ve Změně č. 2 specifikovány) zapotřebi ani o jednu AOV více. Lokalita, kde je AOV98 přitom není nijak výjimečná z hlediska potenciálu pro VTE {nebo alespoň není ve Změně č. 2 přesvědčivě popsáno, proč se AOV98 svým větrným potenciálem tak výrazně odlišuje od dalších oblastí, kde AOV vymezeny nebyly). Lze tedy předpokládat, že existuji i jiné shodné oblasti, kde však z nejasných důvodů AOV nebyly vymezeny. To považuje podatel za diskriminační. Diskriminovány jsou i samosprávy, na jejichž území jsou AOV vymezeny. Vymezení AOV totiž představuje jakousi stavební uzávěru, kdy obec nemůže v dotčeném území měnit územní plán podle svých potřeb, ale musí respektovat vymezenou AOV. Vedle toho pak nebudou investoři VTE motivováni, aby s obcí uzavřeli férovou plánovací smlouvu a poskytli obci a jejím občanům dostatečné kompenzace za negativní dopady provozu VTE. Záměry VTE povolované v AOV totiž budou protežovány a jejich výstavba výrazně usnadněna. Tato diskriminace přímo ovlivňuje i občany samospráv. 3. Nedostatečné posouzení vlivů Vymezení AOV s největší pravděpodobností povede k tomu, že záměry VTE v nich umisťované budou upřednostňovány a nedojde už nikdy k řádnému posouzení jejich negativních dopadů na životní prostředí, na zdraví a životy lidí. Proto by mělo být vyhodnoceni vlivů Změny č. 2 a územního opatření pro AOV98 extrémně podrobné a kvalitní, prakticky na úrovni EIA. Překážkou pro takové podrobné posouzení je ale fakt, že je měřítko Územního rozvojového plánu příliš velké a neumožňuje skutečně posoudit dopady vymezení AOV (jiné by to bylo na úrovni územního plánu, resp. v procesu EIA se znalosti konkrétního záměru). Vzhledem k tomu, že na vymezení akceleračních oblasti naváže zrychlené a zjednodušené povolovací řízeni před Dopravním a energetickým stavebním úřadem (DESÚ), v rámci kterého bude úřad prakticky pouze ověřovat, zda jsou záměry v souladu s vágními a nicneříkajícími podmínkami územního opatření AOV98. V souladu s těmito obecnými podmínkami ale budou téměř jakékoliv záměry, což znamená, že vlivy VTE realizovaných v AOV98 nebudou nikdy reálně posouzeny. Vágní posouzeni Změny č. 2 nebo územního opatření AOV98 je naprosto nedostatečné. Podatel se domnívá, že je nezbytné, aby všechny vlivy VTE byly skutečně a podrobně posouzeny, neboť vadné posouzeni dopadů VTE může mít nejen přímý vliv na jeho zdravi včetně psychické pohody, ale také to může ovlivnit socioekonomický rozvoj obce, ve které žije. 4. Zanedbatelné pozitivní vlivy vymezeni AO V odůvodněni Změny č. 2 ani územního opatření není možné dohledat vyčíslení přInosu AOV98 pro snížení energetické závislosti anebo snížení produkce CO2. Ve vyhodnoceni vlivů územního opatřeníAOV98 se ale uvádí k pozitivním vlivům (přínosům) vymezení AOV a realizace VTE: "Zanedbatelný až mírně pozitivní vliv k ochraně klimatu uplatnění AO se uplatní v globálním měřítku, tedy i z hlediska přeshraničního působení" V dokumentaci Změny č. 2 a územního opatření je tedy přiznáno, že přínosy VTE realizovaných vAOV98 budou zanedbatelné, byť chybí konkrétní čísla. V takové situaci není pochopitelné, jak mohl zájem na Q i vymezení AOV98 převážit nad ostatními konkrétně specifikovanými veřejnými zájmy, které naopak výstavba VTE ovlivní výrazně (byť to nekvalitně zpracované vyhodnocení Změny č. 2 a územního opatření nepřiznává). Dále se ve vyhodnoceni územního opatření AOV98 uvádí: "Vlivy na ovzduší v době výstavby zanedbatelné (prašnost při přesunu zemin, emise ze spalování PHM, sekundární prašnost), v době provozu mírně pozitivní z důvodu náhrady spalovacích zdrojů při výrobě el. energie." Vzhledem k tomu, že se ve vyhodnoceni uvádí, že vliv AOV98 na ochranu klimatu bude zanedbatelný, bude logicky zanedbatelný rozsah, ve kterém VTE realizované v AOV98 nahradí spalovaci zdroje. Změna č. 2 ani územní opatření tento závěr nevyvrací, neobsahuji totiž vyčísleni toho, v jak velkém rozsahu VTE realizované v AOV98 nahradí spalovací zdroje a jaký přesně vliv bude mít tato náhrada na cíle sledované	

Poř. č.	Připomínkové místo	Číslo jednací	Článek	AO	Připomínka	Vyhodnocení
					Změnou č. 2, tedy snížení energetické závislosti ČR a sníženi produkce CO2. Je také třeba řádně vyhodnotit, proč těchto cílů nelze dosáhnout jinými způsoby (zvýšení počtu bloků JEDU, popř. JETE, rozvoj vodíkové infrastruktury v souladu s Vodíkovou strategii ČR, větší důraz na rozvoj FVE). Proto ani blíže nespecifikovaná náhrada spalovacích zdrojů není důvod, proč by měl zájem na vymezení AOV98 převážit nad jinými zájmy v území. 5. výška VTE a rozloha AQ Ve Změně č. 2 ani v územním opatření pro AOV98 není vysvětleno, proč byla zvolena právě tato rozloha AO a proč má AOV právě tyto konkrétní hranice a proč právě toto vymezení AOV povede ke splnění cílů Změny č. 2. jinými slovy není vysvětleno, proč nemůže být AO vymezena jiným způsobem tak, aby kupř. byly VTE umisťovány v dostatečné vzdálenosti od zastavěného území a zastavitelných ploch podle územních plánů (min 1,5 km) a není porovnáno, zda by toto jiné vymezeni AOV třeba také nevedlo ke splněni citů Změny č. 2. Podatel se domnívá, že to ale vzhledem k nespecifičnosti cílů Změny č. 2 není ani možné, proto by také vůbec neměla být AOV98 vymezena. 6. Hluková zátěž, vibrace a stroboskopický efekt Podatel zásadně nesouhlasí s tím, že Změna č. 2 ani příslušné územní opatření vůbec neřeší negativní dopady hluku. Hluk totiž Změna č. 2 chápe jako normální integrální součást VTE, bez které to prostě nejde a je třeba se s tím smířit. Tento přístup nejlépe demonstruje přirovnáni hluku z VTE k "šumění lesa", které zřejmě mohou vnímat jako nepříjemné jen neurotické osoby. Podatel se proto domnívá, že hlukové vlivy nebyly zhodnoceny a ve skutečnosti to ani není možné bez znalosti konkrétního projektu. Podatel zdůrazňuje, že nepovažuje za dostatečné, aby byla hluková zátěž řešena až v hlukové studii zpracované investorem. Takový přístup není schopný zajistit reálnou ochranu lidského zdraví. Podatel dále nesouhlasí s tím, že vůbec nedošlo k posouzeni vlivů infrazvuku, nízkofrekvenčního hluku a vibrací, ačkoliv odborné studie upozorňuji na rizika spojená s těmito doprovodnými jevy provozu VTE. Podatel se domnívá, že nebyl ani řádně zhodnocen vliv vibrací na nemovitosti. Stejně tak nebyl řádně posouzen z hlediska vlivů tzv. stroboskopický efekt, kdy se posouzení zejména nezaměřilo na obtěžující dopady stroboskopického efektu. 7. Vlivy na krajinný ráz Větrné elektrárny maji zásadní vlivy na krajinný ráz. Ve Vyhodnoceni vlivů územního opatřeníAOV98 se mjl- uvádí: "AO dle ZÚR Zlínského kraje spadá do krajiny zemědělské intenzivní AO se nachází v krajinném celku Kroměřížsko. Pro krajinu intenzivní zemědělskou jsou typické rovinaté oblasti až ploché pahorkatiny na spraších a intenzivni zemědělství jako kulturní prvky uváděny větrolamy, selské statky sakrální architektura, dochované architektonické a urbanistické znaky sídel. Krajinná scéna je otevřená, rozlehlost a přehlednost území dominance horizontály v krajině, dominance sakrální architektury a siluety historických měst. Za hlavní potenciálně ovlivněné přírodní hodnoty lze považovat EVL Troják, který se I nachází v sousedství a přírodní park (EVL) Chřiby (cca 4 km). Z kulturních hodnot v okruhu do 10 km se jedná primárně o MRP Kroměříž s NKP Zámek Kroměříž s Květnou a Podzámeckou zahradou, které jsou součásti UNESCO. výstavbou větrných elektráren lze předpokládat narušeni krajinných hodnot území Větrné elektrárny jsou stavební dominantou, která bude vizuálně patrná v širokém okruhu a ovlivní krajinné scenérie v území S ohledem na charakter předpokládaných záměrů v AO se tomuto působení nelze vyhnout." Jak je možné, že všechny tyto vlivy jsou hodnoceny jako zanedbatelné, když přitom VTE budou představovat novou dominantu, která jednoznačně výrazně ovlivní krajinu, to není ve Změně č. 2 ani v územním opatření vysvětleno.	

Poř. č.	Připomínkové místo	Číslo jednací	Článek	AO	Připomínka	Vyhodnocení
					Vliv VTE na krajinný ráz bude mít ještě další dopady - již napořád bude hodnota krajinného rázu snížena, takže bude možné do území umisťovat i další záměry, které by jinak kvůli ochraně krajinného rázu nebyly přípustné. 8. Další negativní vlivy AOV98 - Prostor pro individuální připomínky: lze doplnit např. obavy z negativního vlivu vymezení AOV na zvířata, na ekosystémy, na vodní poměry v území, na zemědělský půdní fond, na ekosystémy...	
10890.	Věra Draxlerová	MMR-48868-2026-81	99czzi	AOV85	Připomínka ke Změně č. 2 územního rozvojového plánu - akcelerační oblast AOV85 Nový Dvůr Podávám podle § 39 stavebního zákona připomínku k návrhu vymezeni akce|erační ob|asti AOV85 Nový Dvůr určené pro výstavbu větrných elektráren. S navrženým záměrem nesouhlasim, Domnívám se, že návrh v současné podobě nedostatečně zohledňuje specifický charakter oblasti Podřipska, ochranu krajiny, zdraví obyvatel i ochrunu přnody a chráněných druhů. Podřipsko nepovažuji za vhodné území pro umístění takto rozsáhlého průmyslového projektu. výstavba až 10 větrných elektráren o výšce až 200 metrů podle mého názoru zásadně změní charakter krajiny v okolí hory Říp, Mělnicka a okolních obcí. Jedná se přitom o historicky, kulturně i krajinářsky významné území, které je symbolem české histone a identity. Domnívám se, že návrh dostatečně nerespektuje ochranu krajinného rázu podle § 12 zákona Č. 114/1992 Sb., o ochraně přírody a krajiny. Takto vysoké stavby budou viditelné na velkou vzdálenost a nenávratně poškodí dálkové pohledy na horu Říp, Mělnický zámek i celé Podřipsko. Mám zároveň vážné pochybnosti o samotném způsobu vymezováni akcelerační oblasti. Směrnice RED lll sice umožňuje zrychlené povolování obnovitdných zdrojů energie, zároveň však v ČI. 15C ukládá členským státům povinnost vymezovat akcelerační oblasti pouze v lokalitách, kde lze předpokládat minimálni dopady na životní prostředí, přírodu a obyvatele. Domnívám se, že Podřipsko takové podmínky nesplňuje. V oblasti se nachází obytná zástavba, zemědělská půda, významné krajinné hodnoty i chráněné druhy živočichů a rostlin. Současně je region již nyní výrazně zatížen průmyslovou a energetickou infrastrukturou, dopravou a další plánovanou výstavbou. Podle mého názoru proto nelze tuto lokalitu označit za území s nízkým environmentálním rizikem. Mám rovněž za to, že strategické posouzeni SEA nedostatečně řeší konkrétní' dopady projektu na tuto oblast. Domnívám se, že: · nebyly dostatečně posouzeny kumulativní vlivy celé plánované zóny, · nejsou dostatečně vyhodnoceny dopady na krajinný ráz, · nebyly předloženy variantní možnosti řešení, · a nejsou dostatečně zohledněny aktuální biologické průzkumy území. SEA podle mého názoru nemůže nahrazovat konkrétní ochranu práv obyvatel v daném místě, zejména práva na ochranu zdraví a pokojné užíváni majetku podle ČI. 11d ČI. 35 Listiny základních práv a svobod. Další vážné obavy mám o zdraví obyvatel okolních obcí. Provoz větrných elektráren bývá spojován s hlukem, vibracemi, nízkofrekvenčním hlukem, infrazvukem, stroboskopickým efektem a světelným znečištěním. Existuji odborné studie upozorňující na možné negativní biologické účinky infrazvuku na lidský organismus, včetně zvýšené psychické zátěže, stresu, poruch spánku a dalších negativních reakci organismu. požaduji proto vypracování nových nezávislých odborných studii zaměřených zejména na: · dlouhodobé zdravotni dopady infrazvuku a nízkofrekvenčního hluku, · kumulativní hlukovou a světelnou zátěž, · dopady na děti, seniory a cithvějši osoby, · vliv projektu na hodnotu nemovitostí, · reálné větrné podmínky v této lokalitě, · ekonomickou efektivitu projektu, · dopady na podzemni vody a vodni režim krajiny, · a biologické průzkumy chráněných druhů. V oblasti Podřipska se podle veřejně dostupných údajů vyskytuji zvláště chráněné druhy ž|vočichů a rostlin chráněné podle § 48 a § 5q zákona Č. 114/'992 Sb. a vyhlášky č. 395/'99' Sb., například sýček obecný, netopýři, kavka obecná, rosnička zelená, koniklec luční český nebo hlaváček jarní. Domnívám se, že návrh dostatečně nezohledňuje ochranu těchto druhů ani jejich biotopů.	**Akceptováno.** Akcelerační oblast AOV85 Nový Dvůr byla vypuštěna.

Poř. č.	Připomínkové místo	Číslo jednací	Článek	AO	Připomínka	Vyhodnocení
					Z výše uvedených důvodů žádám o přehodnoceni a zamítnuti návrhu akcelerační oblasti AOV85 Nový Dvůr. Současně nesouhlasím s navrženým způsobem vymezování akceleračních oblastí pro výstavbu větrných elektráren na území celé České republiky, pokud mají být podobné oblasti vymezovány bez důsledného respektováni ochrany zdraví obyvatel, krajiny, přírody a histor|cky významných území.	
10891.	Vladimíra Musilová	MMR-48869-2026-81	99czzs	AOV98	Věc: Připomínka obce k návrhu Změny č. 2 ÚRP Text připomínky Podatel nesouhlasí s vymezením akcelerační oblasti AOV98 a žádá, aby tato akcelerační oblast nebyla ve Změně č. 2 Územního rozvojového plánu vymezena a aby nebylo vydáno územní opatřeníAOV98. Odůvodnění uplatněné připomínky 1. Direktivní vymezeni AOV Podatel se domnívá, že není nezbytné (a neplyne to ani ze směrnice EU RED III), aby akcelerační oblasti pro VTE (dále jen “AOV") byly vymezeny direktivně na celostátní úrovni. Je naprosto dostačující, když by Změna č. 2 Územního rozvojového plánu (dále jen "Změna č. 2") dala obcím povinnost, aby prověřily možnosti vymezeni AOV v územních plánech. Na základě tohoto pokynu by samosprávy znalé místních poměrů po dohodě s občany vymezily vhodné lokality pro VTE. Díky tomu by byly zohledněny s potřebnou pečlivosti a v nutné podrobnosti W zásahy do veřejných zájmů, které není možné na úrovni Změny č. 2 zhodnotit, neboť to její velké měřítko neumožňuje. 2. Diskriminačni vymezeni AOV Ve Změně č. 2 ÚRP není dostatečně vysvětleno, proč je třeba vymezit akcelerační oblasti právě tak, jak to činí Změna č. 2, jinými slovy není pochopitelné, proč právě počet AOV, se kterým Změna č. 2 počítá, povede ke splnění klimatických a energetických cltů a proč vymezeni jiné oblasti již není zapotřebí nebo proč by klimatické a energetické cíle nemohly být plněny i bez AOV98, když není ke splnění těchto cílů (které ani nejsou ve Změně č. 2 specifikovány) zapotřebí ani o jednu AOV více. Lokalita, kde je AOV98 přitom není nijak výjimečná z hlediska potenciálu pro VTE (nebo alespoň není ve Změně č. 2 přesvědčivě popsáno, proč se AOV98 svým větrným potenciálem tak výrazně odlišuje od dalších oblasti, kde AOV vymezeny nebyly). Lze tedy předpokládat, že existuji i jiné shodné oblasti, kde však z nejasných důvodů AOV nebyly vymezeny. To považuje podatel za diskriminační. Diskriminovány jsou i samosprávy, na jejichž území jsou AOV vymezeny. Vymezení AOV totiž představuje jakousi stavební uzávěru, kdy obec nemůže v dotčeném území měnit územní plán podle svých potřeb, ale musí respektovat vymezenou AOV. Vedle toho pak nebudou investoři VTE motivováni, aby s obcí uzavřeli férovou plánovací smlouvu a poskytli obci a jejím občanům dostatečné kompenzace za negativní dopady provozu VTE. Záměry VTE povolované v AOV totiž budou protežovány a jejich výstavba výrazně usnadněna. Tato diskriminace přímo ovlivňuje i občany samospráv. 3. Nedostatečné posouzení vlivů Vymezeni AOV s největší pravděpodobnosti povede k tomu, že záměry VTE v nich umisťované budou upřednostňovány a nedojde už nikdy k řádnému posouzeni jejich negativních dopadů na životní prostředí, na zdraví a životy lidí. Proto by mělo být vyhodnoceni vlivů Změny č. 2 a územního opatření pro AOV98 extrémně podrobné a kvalitní, prakticky na úrovni EIA. Překážkou pro takové podrobné posouzeni je ale fakt, že je měřítko Územního rozvojového plánu příliš velké a neumožňuje skutečně posoudit dopady vymezení AOV (jiné by to bylo na úrovni územního plánu, resp. v procesu EIA se znalostí konkrétního záměru). Vzhledem k tomu, že na vymezení akceleračních oblasti naváže zrychlené a zjednodušené povolovací řízeni před Dopravním a energetickým stavebním úřadem (DESÚ), v rámci kterého bude úřad prakticky pouze ověřovat, zda jsou záměry v souladu s vágními a nicneříkajícími podmínkami územního opatření AOV98. V souladu s těmito obecnými podmínkami ale budou téměř jakékoliv záměry, což znamená, že vlivy VTE realizovaných v AOV98 nebudou nikdy reálně posouzeny.	**Akceptováno.** Akcelerační oblast AOV98 Tetětice byla vypuštěna.

Poř. č.	Připomínkové místo	Číslo jednací	Článek	AO	Připomínka	Vyhodnocení
					Vágní posouzeni Změny č. 2 nebo územního opatření AOV98 je naprosto nedostatečné. Podatel se domnívá, že je nezbytné, aby všechny vlivy VTE byly skutečně a podrobně posouzeny, neboť vadné posouzení dopadů VTE může mít nejen přímý vliv na jeho zdravi včetně psychické pohody, ale také to může ovlivnit socioekonomický rozvoj obce, ve které žije. 4. Zanedbatelné pozitivní vlivy vyrnezení AO V odůvodněni Změny č. 2 ani územního opatření není možné dohledat vyčíslení přínosu AOV98 pro sníženi energetické závislosti anebo sníženi produkce CO2. Ve vyhodnoceni vlivů územního opatření AOV98 se ale uvádí k pozitivním vlivům (přínosům) vymezeni AOV a realizace VTE: "zanedbatelný až mírně pozitivní vliv k ochraně klimatu uplatněn/AO se uplatní v globálním měřítku, tedy i z hlediska přeshraničního působení" V dokumentaci Změny č. 2 a územního opatření je tedy přiznáno, že přínosy VTE realizovaných v AOV98 budou zanedbatelné, byť chybí konkrétní čísla. V takové situaci není pochopitelné, jak mohl zájem na d vymezeni AOV98 převážit nad ostatními konkrétně specifikovanými veřejnými zájmy, které naopak výstavba VTE ovlivní výrazně (byť to nekvalitně zpracované vyhodnocení Změny č. 2 a územního opatření nepřiznává). Dále se ve vyhodnocení územního opatření AOV98 uvádí: "Vlivy na ovzduší v době výstavby zanedbatelné (prašnost při přesunu zemin, emise ze spalováni PHM, sekundární prašnost), v době provozu mírně pozitivní z důvodu náhrady spalovacích zdrojů při výrobě el. energie." Vzhledem k tomu, že se ve vyhodnocení uvádí, že vliv AOV98 na ochranu klimatu bude zanedbatelný, bude logicky zanedbatelný rozsah, ve kterém VTE realizované v AOV98 nahradí spalovací zdroje. Změna č. 2 ani územní opatření tento závěr nevyvrací, neobsahuji totiž vyčísleni toho, v jak velkém rozsahu VTE realizované v AOV98 nahradí spalovací zdroje a jaký přesně vliv bude mít tato náhrada na cíle sledované Změnou č. 2, tedy sníženi energetické závislosti ČR a snížení produkce CO2. Je také třeba řádně vyhodnotit, proč těchto cílů nelze dosáhnout jinými způsoby (zvýšeni počtu bloků JEDU, popř. JETE, rozvoj vodíkové infrastruktury v souladu s Vodíkovou strategií ČR, větší důraz na rozvoj FVE). Proto ani blíže nespecifikovaná náhrada spalovacích zdrojů není důvod, proč by měl zájem na vymezení AOV98 převážit nad jinými zájmy v území. 5. Výška_VTE_a rozloha AO Ve Změně č. 2 ani v územním opatření pro AOV98 není vysvětleno, proč byla zvolena právě tato rozloha AO a proč má AOV právě tyto konkrétní hranice a proč právě toto vymezeni AOV povede ke splněni cílů Změny č. 2. jinými slovy není vysvětleno, proč nemůže být AO vymezena jiným způsobem tak, aby kupř. byly VTE umisťovány v dostatečné vzdálenosti od zastavěného území a zastavitelných ploch podle územních plánů (min 1,5 km) a není porovnáno, zda by toto jiné vymezeni AOV třeba také nevedlo ke splněni cílů Změny č. 2. Podatel se domnívá, že to ale vzhledem k nespecifičnosti CItů Změny č, 2 není ani možné, proto by také vůbec neměla být AOV98 vymezena. 6. Hluková zátěž, vibrace a stroboskopický efekt Podatel zásadně nesouhlasí s tím, že Změna č. 2 ani příslušné územní opatření vůbec neřeší negativní dopady hluku. Hluk totiž Změna č. 2 chápe jako normální integrálni součást VTE, bez které to prostě nejde a je třeba se s tím smířit. Tento přístup nejlépe demonstruje přirovnání hluku z VTE k "šumění lesa", které zřejmě mohou vnímat jako nepříjemné jen neurotické osoby. Podatel se proto domnívá, že hlukové vlivy nebyly zhodnoceny a ve skutečnosti to ani není možné bez znalosti konkrétního projektu. Podatel zdůrazňuje, že nepovažuje za dostatečné, aby byla hluková zátěž řešena až v hlukové studii zpracované investorem. Takový přístup není schopný zajistit reálnou ochranu lidského zdraví. Podatel dále nesouhlasí s tím, že vůbec nedošlo k posouzeni vlivů infrazvuku, nízkofrekvenčního hluku a vibrací, ačkoliv odborné studie upozorňují na rizika spojená s těmito doprovodnými jevy provozu VTE. Podatel se domnívá, že nebyl ani řádně zhodnocen vliv vibrací na nemovitosti. Stejně tak nebyl řádně posouzen z hlediska vlivů tzv, stroboskopický efekt, kdy se posouzení zejména nezaměřilo na obtěžující dopady stroboskopického efektu.	

Poř. č.	Připomínkové místo	Číslo jednací	Článek	AO	Připomínka	Vyhodnocení
					7. Vlivy na krajinný ráz Větrné elektrárny mají zásadni vlivy na krajinný ráz. Ve Vyhodnoceni vlivů územního opatřeníAOV98 se mjl. uvádí: ‚AO dle ZÚR Zlínského kraje spadá do krajiny zemědělské intenzivní AO se nachází v krajinném celku Kroměřížsko. Pro krajinu intenzivní zemědělskou jsou typické rovinaté oblasti až ploché pahorkatiny na spraších a intenzivní zemědělství jako kulturní prvky uváděny větrolamy selské statky sakrální architektura, dochované architektonické a urbanistické znaky sídel. Krajinná scéna je otevřená, rozlehlost a přehlednost území dominance horizontály v krajině, dominance sakrální architektury a siluety historických měst. Za hlavní potenciálně ovlivněné přírodní hodnoty lze považovat EVL Troják, který se b nachází v sousedství a přírodní park (EVL) Chřiby (cca 4 km). Z kulturních hodnot v okruhu do 10 km se jedná primárně o MRP Kroměříž s NKP Zámek Kroměříž s Květnou a Podzámeckou zahradou, které jsou součástí UNESCO. výstavbou větrných elektráren Lze předpokládat narušení krajinných hodnot území Větrné elektrárny jsou stavební dominantou, která bude vizuálně patrná v širokém okruhu a ovlivní krajinné scenérie v území S ohledem na charakter předpokládaných záměrů v AO se tomuto působení nelze vyhnout." Jak je možné, že všechny tyto vlivy jsou hodnoceny jako zanedbatelné, když přitom VTE budou představovat novou dominantu, která jednoznačně výrazně ovlivni krajinu, to není ve Změně č. 2 ani v územním opatření vysvětleno. Vliv VTE na krajinný ráz bude mít ještě další dopady - již napořád bude hodnota krajinného rázu snížena, takže bude možné do území umisťovat i další záměry, které by jinak kvůli ochraně krajinného rázu nebyly přípustné. 8. Další negativni vlivy AOV98 - Prostor pro individuální připomínky: lze doplnit např. obavy z negativního vlivu vymezení AOV na zvířata, na ekosystémy, na vodní poměry v území, na zemědělský půdní fond, na ekosystémy...	
10892.	Jitka Červinková	MMR-48870-2026-81	99czzi	AOV85	Věc: Připomínka ke Změně Č. 2 územního rozvojového plánu - akcelerační oblast AOV85 Nový Dvůr Tímto podávám zásadní nesouhlas s návrhem vymezeni akcelerační oblasti AOV85 Nový Dvůr určené pro výstavbu větrných elektráren. Mám velmi vážné obavy z dopadů tohoto projektu na zdraví obyvatel, přírodu, krajinu i běžný život lidí v okolních obcích. Domnívám se, Že plánovaná výstavba až 10 větrných elektráren o možné výšce až 200 metrů představuje nepřiměřený a nevratný zásah do oblasti Podřipska, která má mimořádnou historickou, kulturní i přírodní hodnotu. Považuji za nepřijatelné, aby několik set metrů od domů obyvatel vznikl rozsáhlý průmyslový areál s obřími větrnými elektrárnami, jejichž provoz bude nepřetržitě zatěžovat okolí hlukem, vibracemi, infrazvukem, blikáním překážkového osvětlení a pohybem lopatek viditelných na velkou vzdálenost. Mám strach o zdraví obyvatel, zejména starších lidí, dětí a citlivějších osob. Existují odborné studie upozorňující na možné negativní účinky dlouhodobého působení nízkofrekvenčního hluku a infrazvuku na lidský organismus, včetně zvýšené stresové zátěže, psychické nepohody, poruch spánku, podrážděnosti a dalších zdravotních problémů. Za velmi problematické považuji skutečnost, že možné zdravotní dopady nejsou dosud dostatečně prozkoumány, přestože má být projekt umístěn v těsné blízkosti obytné zástavby. Domnívám se, že návrh není dostatečně v souladu s ČI. 35 Listiny základních práv a svobod, který zaručuje právo občanů na příznivé Životní prostředí. Požaduji proto vypracování nových nezávislých odborných studií a posudků přímo pro tuto lokalitu, zejména: · hlukové studie včetně nízkofrekvenčního hluku a infrazvuku, · studie dlouhodobých dopadů na fyzické a psychické zdraví obyvatei, · posouzení strobo8kopického efektu a světelného znečištění, · studie kumulativních dopadů celé plánované akcelerační oblasti, · studie skutečných větrných podmínek v lokalitě, · biologického průzkumu zaměřeného na chráněné druhy, · hydrologického posouzení dopadů	**Akceptováno.** Akcelerační oblast AOV85 Nový Dvůr byla vypuštěna.

Poř. č.	Připomínkové místo	Číslo jednací	Článek	AO	Připomínka	Vyhodnocení
					na spodní vody a vodní režim krajiny, · a požárně bezpečnostního posouzení včetně krizového plánu pro případ havárie nebo požáru. Další velké obavy mám o místní přírodu a chráněné druhy živočichů. V oblasti Podřipska se podle veřejně dostupných údajů vyskytují zvláště chráněné druhy, například sýček obecný, netopýři nebo kavka obecná. Tyto druhy jsou chráněny podle § 48 a § 50 zákona Č. 114/1992 Sb., o ochraně přírody a krajiny, a podle vyhlášky č. 395/1992 Sb. Domnívám se, že provoz větrných elektráren může zásadně narušit jejich přirozené prostředí, migrační trasy a podmínky pro život. Za nepřijatelné považuji také zásah do krajinného rázu Podřipska a okolí hory Říp. Hora Říp je symbolem české historie a identity a podle mého názoru je nevhodné umisťovat do jejího okolí takto vysoké průmyslové stavby. Návrh podle mého názoru dostatečně nerespektuje § 12 zákona č. 114/1992 Sb., o ochraně přírody a krajiny. Mám zároveň pochybnosti o samotném způsobu vymezování akceleračních oblastí podle směrnice RED III. Tato směrnice sice umožňuje zrychlené povolování obnovitelných zdrojů energie, současně však v ČI. 15c ukládá povinnost vymezovat akcelerační oblasti pouze tam, kde lze očekávat minimální dopady na Životní prostředí, krajinu, přírodu a obyvatele. Domnívám se, že oblast Podřipska tyto podmínky nesplňuje a Že zde nebyly dostateČně vyhodnoceny konkrétní dopady projektu na místní obyvatele ani přírodu. Z výše uvedených důvodů zásadně nesouhlasím s návrhem akcelerační oblasti AOV85 Nový Dvůr a žádám o jeho zamítnutí. Současně nesouhlasím s navrženým způsobem vymezování akceleračních oblastí pro výstavbu větrných elektráren na území celé České republiky, pokud mají být podobné oblasti vymezovány bez důsledného respektování ochrany zdraví obyvatel, krajiny, přírody a historicky významných území.	
10893.	Milada Zajícová	MMR-48871-2026-81	99cm 99cn 99co	AOV29 AOV30 AOV31	PŘIPOMÍNKY K: I. návrhu Změny č. 2 Územního rozvojového plánu ČR (ÚRP ČR) II. Vyhodnoceni vlivů návrhu Změny č. 2 ÚRP na udržitelný rozvoj území (SEA) III. návrhům jednotlivých územních opatření pro akcelerační oblasti (AO) vymezeným v návrhu Změny č. 2 ÚRP Připomínky podávám: jako osoba žijící v dotčeném území - jako vlastník nemovitosti v dotčeném území Tímto podávám připomínky k návrhu vymezeni akceleračních oblasti pro větrné elektrárny (VTE). Na základě níže uvedených důvodů nesouhlasím s návrhem změny č. 2 ÚRP ČR, Vyhodnoceni vlivů návrhu Změny č. 2 ÚRP na udržitelný rozvoj území (SEA) a návrhům jednotlivých územních opatření pro akcelerační oblasti (AO) vymezeným v návrhu Změny č. 2 ÚRP. Veškeré níže uvedené připomínky se vztahuji současně ke všem výše uvedeným projednávaným částem veřejné vyhlášky. NÁZEV ZÁMĚRU Akcelerační oblasti na území Olomouckého kraje (okres Přerov) a Kraje Zlínského (okres Kroměříž): AOV29 Býškovice, AOV30 Kunovice, AOV31 Kelč DOTČENÉ ÚZEMÍ:	**Akceptováno částečně.** Akcelerační oblast AOV31 Kelč byla zmenšena. Akcelerační oblasti AOV29 Býškovice a AOV30 Kunovice jsou v návrhu Z2 ÚRP ponechány. Vymezení akceleračních oblastí proběhlo na základě biologického posouzení konkrétních území podle § 11 odst. 3 resp. 4 ZOZE, jehož výsledky spolu s výsledky vyhodnocení vlivů na životní prostředí (SEA, Příloha č. 5 k odůvodnění Z2 ÚRP) byly zapracovány do návrhu Z2 ÚRP. Návrh Z2 ÚRP a jeho odůvodnění, návrh souvisejících územních opatření a jejich odůvodnění obsahují náležitosti v souladu s příslušnými právními předpisy, včetně správního řádu, stavebního zákona a dalších. Zpracování VVURÚ odpovídá obsahem i strukturou požadavkům obsaženým v příloze č. 4 stavebního zákona, včetně posouzení kumulativních a synergických vlivů, vlivů na zdraví a hodnocení nulové varianty (platné znění ÚRP) vůči variantě navrhované (Z2 ÚRP). Zadání Z2 ÚRP schválené Vládou ČR nepožadovalo jiná variantní řešení. Ustanovení § 4 odst. 3 ZOZE a čl. 15c směrnice RED III sice upřednostňují brownfieldy a degradované plochy, avšak nevylučují vymezení akcelerační oblasti na jiných pozemcích. Vymezení výhradně na degradovaných plochách nebylo s ohledem na prostorové nároky technologie větrných elektráren proveditelné. Samotný způsob vymezení akceleračních oblastí na základě podkladů (biologická posouzení, mapy citlivosti ptáků vůči výstavbě VTE zpracované ČSO, území významná pro netopýry

Poř. č.	Připomínkové místo	Číslo jednací	Článek	AO	Připomínka	Vyhodnocení
					Obec Býškovice katastrální území Býškovice kraj Olomoucký Obec Dolní Nětčice katastrální území Dolní Nětčice kraj Olomoucký Obec Dolní Těšice katastrální území Dolní Těšice kraj Olomoucký Obec Horní Nětčice katastrální území Horní Nětčice kraj Olomoucký Obec Horní Těšice katastrální území Horní Těšice kraj Olomoucký Obec Horní Újezd katastrální území Horní Újezd kraj Olomoucký Obec Malhotice katastrální území Malhotice kraj Olomoucký Obec Opatovice katastrální území Opatovice u Hranic kraj Olomoucký Obec Rakov katastrální území Rakov u Hranic kraj Olomoucký Obec Rouské katastrální území Rouské kraj Olomoucký Obec Skalička katastrální území Skalička u Hranic kraj Olomoucký Obec Všechovice katastrální území Všechovice kraj Olomoucký Obec Zámrsky katastrální území Zámrsky kraj Olomoucký Obec Kelč katastrální území Babice u Kelče kraj Zlínský Obec Kelč katastrální území Kelč – Staré Město kraj Zlínský Obec Kelč katastrální území Kelč - Nové Město kraj Zlínský Obec Kelč katastrální území Komárovice kraj Zlínský Obec Kelč katastrální území Lhota u Kelče kraj Zlínský Obec Kelč katastrální území Němetice kraj Zlínský Obec Loukov katastrální území Libosváry u Bystřice pod Hostýnem kraj Zlínský Obec Loukov katastrální území Loukov u Bystřice pod Hostýnem kraj Zlínský Obec Vítonice katastrální území Vítonice u Bystřice pod Hostýnem kraj Zlínský Obec Osíčko katastrální území Osíčko kraj Zlínský Obec Osíčko katastrální území Příkazy u Osíčka kraj Zlínský Obec Komárno katastrální území Komárno kraj Zlínský Obec Kunovice katastrální území Kunovice kraj Zlínský Obec Provodovice katastrální území Provodovice kraj Zlínský Obec Police katastrální území Police u Valašského Meziříčí kraj Zlínský Obec Podhradní Lhota katastrální území Podhradní Lhota kraj Zlínský Obec Podolí katastrální území Podolí u Valašského Meziříčí kraj Zlínský STANOVISKO S návrhem Územního opatření k AOV29 Býškovice, AOV30 Kunovice, AOV31 Kelč zásadně nesouhlasím a požaduji jejich vyřazeni ze Změny č. 2 Územního rozvojového plánu ČR, případně jejich zásadní přepracováni. Návrh vykazuje závažné nedostatky z hlediska zákonnosti, ochrany životního prostředí, ochrany veřejného zdraví i ochrany práv obyvatel dotčeného území. Návrh akceleračních oblasti AOV29 Býškovice, AOV30 Kunovice, AOV31 Kelč je v rozporu s principem předběžné opatrnosti, požadavky na ochranu veřejného zdraví, ochranu přírody a krajiny, ochranu vodních zdrojů i se zásadou proporcionality zásahu do území. Současně nebyly dostatečně vyhodnoceny kumulativní a synergické vlivy souběhu akceleračních oblastí AOV29 Býškovice, AOV30 Kunovice, AOV31 Kelč a zamýšlené stavby větrných elektráren (VTE) při naplněni stanovených limitů (zejména výška a množství). Dokumentace SEA (SEA) a UO v předložené podobě není dostatěčně odůvodněná, neobsahuje konkrétní odborné podklady a v řadě oblasti neoprávněně odkládá podstatné posouzeni vlivů až do budoucích navazujících řízeni. Návrh je proto nepřezkoumatelný a v rozporu s právními předpisy České republiky i Evropské unie. Současně může mít závažné dopady na krajinný ráz, biodiverzitu, vodní poměry, kulturně-historické hodnoty území i kvalitu života obyvatel. Navrhuji proto zejména vyřazeni akceleračních oblasti AOV29 Býškovice, AOV30 Kunovice, AOV31 Kelč a souvisejícího územního opatřeni z návrhu Změny č. 2 Územního rozvojového plánu ČR. Pro případ, že tomuto požadavku nebude vyhověno, navrhuji zásadní přepracováni návrhu, zejména o doplněni plného vyhodnoceni kumulativních vlivů, ochrany veřejného zdraví, ochrany PUPFL, vlivů na soustavu Natura	dle podkladů ČESON, biotopy zvláště chráněných druhů velkých savců a další) a nařízení vlády č. 507/2025 Sb. minimalizuje vliv na složky životního prostředí. Pro všechny akcelerační oblasti jsou současně pořizována územní opatření, která obsahují opatření stanovená na základě biologických posouzení. Tato opatření dále zmírňují negativní vlivy, které nebylo možné vyloučit vymezením akcelerační oblasti. Podmínky v územních opatřeních zahrnují ochranu prvků lokálního ÚSES a všech biokoridorů, ochranu biotopů, ZPF a PUPFL, dále povinnost biologického dozoru, monitoring mortality ptáků a netopýrů, detekční systémy a další podmínky specifické vzhledem ke konkrétní akcelerační oblasti. Jedním z podkladů pro zpracování Z2 ÚRP byl dokument Akcelerační oblasti, předvýběr ploch k výstavbě VTE, Screening území ČR z hlediska ochrany krajinného rázu (Roman Bukáček, Simona Vondráčková, 2025). Při vymezování akceleračních oblastí byl krajinný ráz dále prověřován, a to s ohledem na hodnoty území a dálkové pohledy na dominanty. Vlivy na krajinný ráz pak byly dále vyhodnoceny v rámci VVURÚ, a to jak z hlediska navrhovaného souboru akceleračních oblastí jako celku, tak pro jednotlivá území v kartách akceleračních oblastí. Podmínky v územních opatřeních pak dále omezují barevné řešení doprovodných staveb a rozsah trvalých terénních úprav. Podmínky stanovené v příslušných územních opatřeních limitují rozsah terénních úprav u větrných elektráren na maximální hodnotu ± 5 m. Konkrétní vliv základových konstrukcí na puklinové systémy a kolektory podzemních vod bude předmětem podrobného hydrogeologického posouzení, které bude zpracováno jako součást dokumentace záměru a bude řešeno v rámci navazujícího řízení o povolení záměru dle stavebního zákona. Narušení systému podzemních vod se s ohledem na mělké založení naprosto převažující většiny VTE (do cca 5 m) a malou plochu narušení podloží (cca 20x20m) nepředpokládá. Ochrana ZPF je řešena v souvisejících územních opatřeních. Podmínkami je zajištěno, že nebudou vznikat neobhospodařovatelné zbytkové zemědělské pozemky ani pozemky bez přístupu k veřejně přístupné pozemní komunikaci. Dále je v nich požadavek na upřednostní nižších tříd ochrany ZPF při realizaci záměrů OZE a je stanovena maximální plocha dlouhodobého nebo trvalého odnětí ZPF pro záměry OZE v celé akcelerační oblasti. Souhlas s odnětím ze ZPF bude vydán v navazujícím řízení dle stavebního zákona. V souvisejících územních opatření jsou stanoveny podmínky, které zajišťují ochranu protierozních opatření, funkčních melioračních zařízení, vodních toků a ploch a rovněž omezující možné terénní úpravy. Vzhledem k charakteru a rozsahu potenciálních záměrů se při naplnění podmínek nepředpokládá realizace zpevněných ploch v takovém rozsahu, který by mohl významně ovlivnit vodní režim v rámci akceleračních oblastí. V

Poř. č.	Připomínkové místo	Číslo jednací	Článek	AO	Připomínka	Vyhodnocení
					2000, chráněné živočichy, krajinný ráz, vodní zdroje a majetková práva obyvatel. Současně žádám, aby všechny připominky byly řádně a individuálně vypořádány v souladu se zákonem, včetně konkrétního a přezkoumatelného odůvodněni způsobu jejich vypořádáni. A. Nedostatky návrhu · návrh není dostatečně odůvodněn a chybí konkrétní podklady (zákon č. 500/2004 Sb.) · nebyly dostatečně posouzeny dopady na životní prostředí (zákon č. 100/2001 Sb.) · hrozí narušeni krajiny a přírody (zákon č. 114/1992 Sb.) · návrh nerespektuje ochranu hodnot území a kvalitu bydlení (zákon č. 283/2021 Sb.) · nebyly posouzeny jiné varianty řešení, zejména využiti brownfieldů (opuštěných a již narušených ploch) a návrh tak nezákonně zasahuje do volné krajiny · vychází pouze z expertních odhadů (počet věží, výkon, rozmístěni, vzdálenost od zástavby obci) · návrh odkládá řešeni problému do dalších fázi (např. měřeni hluku až po dostavbě zařízeni), místo aby jim předcházel · nejsou dostatečně vyhodnoceny kumulativní dopady vice záměrů v území nebo toto vyhodnoceni zcela chybí B. Příroda, krajina a životní prostředí 1. Nedostatečné posouzeni vlivů na životní prostředí · výskyt chráněných druhů (ptáci, netopýři) a zásah do migračních tras · narušeni prvků ÚSES (biokoridory) · zásadní změna krajiny a její industrializace · dominantní stavby (až cca 200 m vysoké) viditelné na velké vzdálenosti · chybí posouzeni nočního osvětleni · nedostatečně řešen kumulativní vliv více větrných elektráren 2. Nedostatečné posouzeni vlivů na vodu a klima · hrozí narušeni vsakování vody do půdy a změna odtokových poměrů · neúměrné riziko pro podzemní vody a narušeni režimu puklinových vod · může dojít ke zhoršeni schopnosti krajiny zadržovat vodu a riziko vysychání krajiny · chybí posouzení vlivu na mikroklima, · nejsou dostatečně řešeny dopady na vodní režim území. 3. Zemědělská půda · zábor a znehodnoceni kva|itní půdy a půdy zemědělsky obdělávané · možné zásahy do půd l. a ||. třídy ochrany (nejcennější půdy) · zhutněni půdy a zvýšeni eroze a fragmentace pozemků · nejasný stav a poškozeni melioraci 4. Nedostatečné posouzení vlivů na obyvatele · hluk a jeho dlouhodobý vliv nejsou dostatečně vyhodnoceny, · není dostatečně řešen stroboskopický efekt, · není zhodnocena změna charakteru bydlení vlivem navrhované výstavby VTE · reálný vliv na "cenu nemovitosti - tím, že akcelerační oblasti jsou většinově vymezeny mimo brownfield, jsou tímto dotčeny nemovitosti v klidných lokalitách, rekreačních lokalitách a přírodně cenných lokalitách, dojde zcela zákonitě ke znehodnoceni majetku občanů · není dostatečně vysvětlen způsob stanovení vzdálenosti od obytné zástavby, · nebyly dostatečně posouzeny dopady na hodnotu nemovitostí a kvalitu bydlení. C. Technická a bezpečnostní rizika 1. Nedostatečnost navržených zmírňujicich opatření · navržená opatření pouze částečně zmirňuji dopady, ale neřeší samotný střet, · řada opatření je formulována neurčitě a bez jasné kontroly jejich plnění, · významné problémy jsou odkládány až do navazujících řízení. 2. Technická a bezpečnostní rizika · odlet ledu z rotorů v zimě, · pád části konstrukce, únik provozních kapalin, · kontaminace půdy a vody, · požáry zařízení (obtížně zvládnutelné zásahy, se kterými nemá hasičský záchranný sbor žádné zkušenosti ani odpovídající techniku), zásah bleskem, šířeni' požáru do krajiny, omezení možnosti hašení, otázka dostupnosti zařízeni v terénu pro HZS · v ČR dosud neexistuje právní ani metodická	souladu s požadavky vodního zákona se v rámci procesu povolování záměru bude vyjadřovat vodoprávní úřad. Při vymezení akceleračních oblastí nelze předjímat konkrétní technické parametry či přesné umístění záměrů OZE. Bezpečnost leteckého provozu je pak řešena při povolování konkrétního záměru, kdy se vyjadřují Úřad pro civilní letectví, Řízení letového provozu i Armáda ČR a upřesňují umístění či požadavky na denní i noční osvětlení definované v leteckém předpisu L-14. Obavy z negativních vlivů hluku a stroboskopického efektu řeší podmínky stanovené ve všech územních opatřeních pro akcelerační oblasti pro VTE, které ukládají zpracování hlukové studie, studie působení stroboskopického efektu, včetně minimalizace shadow flicker efektu. V případě, že by záměr nesplňoval zákonné hygienické limity (nařízení vlády č. 272/2011 Sb., o ochraně zdraví před nepříznivými účinky hluku a vibrací) a současně podmínky v územním opatření, nemůže být povolen. Akcelerační oblasti byly vymezeny na celostátní úrovni v Z2 ÚRP na základě Zadání Z2 ÚRP schváleného Vládou ČR.

Poř. č.	Připomínkové místo	Číslo jednací	Článek	AO	Připomínka	Vyhodnocení
					úprava požární bezpečnosti týkající se VTE a nejsou legislativně stanoveny konkrétní odstupové vzdálenosti VTE a ostatních zařízení (např. úložiště baterií) od lesů či obytné zástavby z hlediska požárního rizika, · Ministerstvo dopravy připustilo existenci bezpečnostních rizik spojených s VTE, zejména vizuální distrakce řidičů, stínových efektů, nočního překážkového osvětleni, odletu ledu či havárií a odletu částí konstrukci. Není jasně stanoveno, kdo ponese odpovědnost za případné škody na zdraví, majetku a životním prostředí. Není jasně stanovena likvidace doslouživiho zařízeni VTE a souvisejících zařízeni z hlediska odpadového hospodářství. D. PŘIPOMÍNKY K AKCELERAČNÍM OBLASTEM AOV29, AOV30, AOV 31 Uvedená akcelerační oblast vykazuje následující možné střety a rizika: D.1. připomínky k akcelerační oblasti AOV29 - Býškovice 1. Krajinný ráz a vizuální dominance VTE v AOV 29 mají vizuální dopad, kdy se stávají nepřehlédnutelnou technickou dominantou viditelnou ze širokého okolí, včetně památkově exponovaných míst. Došlo by k narušeni krajinného rámce a dálkových pohledů na Hostýnskou magistrálu a poutní místo svatý Hostýn, což je v rozporu se zájmy NPÚ. Instalace věži o výšce cca 200 m (včetně listů) by představovala brutální zásah do horizontu a měřítka krajiny Záhoři. Viz Mapové podklady Návrhu ÚRP, zejména Příloha 5-SEA, Hodnoceni karet pro AOV29, Mapa hodnoceného návrhu AO a Analýza nárůstu viditelnosti. To má za následek a) Brutální narušeni horizontu Moravské brány a vizuální degradace Hostýnských vrchů, a celé podhostýnské oblasti b) Znehodnoceni poutního místa svatý Hostýn a sakrárni dominanty Baziliky na sv. Hostýně c) Kelč je historicky významné sídlo s dominantou kostela sv. Petra a Pavla. Instalace 200 m stožárů by vytvořila agresivní vertikální dominantu, která by devalvovala dálkové pohledy na Hostýnské vrchy a narušila integritu historického panoramatu d) Znehodnocení lázeňské a rekreačni oblasti lázně Teplice, Zbrašovské aragonitové jeskyně a oblast Hranické propasti URP je z výše uvedených důvodů nepřezkoumate|ný Navrhuje se: a) dopracovat posouzeni z hlediska vlivu na vizuální integritu kulturních památek v okolí. protože hodnoceni v návrhu je nedostatečné a jedná se o zásah nadregionálního významu. b) zohlednit památkovou ochranu dotčené oblasti a s ohledem na výše uvedené se tedy navrhuje vyřazeni AOV29, AOV30 a AOV31 z návrhu Změny č. 2 Územního rozvojového plánu ČR 2. Vymezeni návrhu AO ve vzdálenosti 500 m od obytné zástavby V URP je vymezena AO ve vzdálenosti 500 m od obytné zástavby, viz. Příloha Č.1: Základní charákteristiky a jevy životního prostředí v jednotlivých AO, str. č. 51 - 52. V k.ú. Býškovice (viz. Strana 51) se pod hranici 500 m nachází rodinný dům s a řada rekreačních objektů. Vzdálenost 500 m je uvedena i v dokumentech Příloha 5-SEA, Hodnoceni karet pro AOV29. Vzdálenost 500 m stanovená od občanské zástavby, která vychází z tzv. kvalifikovaného odhadu zpracovatele, nikoliv z legislativy. je nedostatečnou vzdáleností od souvislé zástavby obci a rozptýlených usedlosti. Z dostupných studii a posouzeni již předkládaných záměrů výstavby na DESÚ je zřejmé, že vzdálenost 500 m je nedostačující Metodické pokyny doporučuji orientační vzdálenosti 600-1000 metrů. Vzdálenost 5QO m považujeme za nepřípustnou z hlediska zákonnosti a nedostačeného posouzeni hlukové zátěže. Opatření obecné povahy pro AO a Odůvodněni Opatření obecné povahy pro AO považujeme za nedostatečné, je zde absence posouzeni hluku, navrhujeme podrobné posouzeni. URP vykazuje procesní vady, nedostatečné vyhodnoceni vlivů, chybějící kumulace. Návrh je v rozporu s ochranou zdraví podle zákona č. 258/2000Sb. nebot" neobsahuje dostatečné vyhodnoceni vlivů hlukové zátěže na danou oblast. Dokumentace URP je v tomto bodě nepřezkoumatelná.	

Poř. č.	Připomínkové místo	Číslo jednací	Článek	AO	Připomínka	Vyhodnocení
					Navrhuje se: legislativní stanovení závazné minimální odstupové vzdálenosti od obytné zástavby, případně její navázáni na výšku zařizeni, tak aby byla zajištěna ochrana obytného prostředí a zdraví obyvatel. 3. Rozpor s ochranou zeměděIskOho půdního fondu (ZPF) V AOV 29 je dotčen Zemědělský půdní fond. Dokumentace připouští zábor půd I. třídy ochrany v rozsahu 0,69 ha a II. třídy ochrany v rozsahu 0,89 ha, přesto vliv označuje pouze za mírně negativni". Návrh bagatelizuje rozsah výstavby VTE a ostatních zařízeni a její dopady, neřeší nebezpečí eroze půd, nedostatečně hodnotí možnost poškozeni melioraci včetně nezjištěni jejich rozsahu. Návrh je v rozporu se zákonem č. 334/1992 Sb., o ochraně zemědělského půdního fondu, který stanovi zvýšenou ochranu nejbonitnějších půd. Navrhuje se: vyřazeni akceleračční oblasti AOV29 Býškovice a souvisejícího územního opatření z návrhu Změny č. 2 Územního rozvojového plánu ČR 4. Nedostatečná ochrana přírody a biodiverzity SEA sama uvádí výskyt citlivých druhů ptáků a předpokládá výskyt netopýrů. Nebyly však dostatečně vyhodnoceny migrační trasy ani možné dopady na PP Těšice, PR Doubek, biotopy a biokoridory, ÚSES a migrační koridory vybraných zvláště chráněných druhů velkých savců. V oblasti nebyl vyhotoven ornitologický výzkum. Posouzeni pro SEA trvalo jen 3 měsíce a není proto dostatečné. SEA a UO stanovi zcela nedostatečná opatření na ochranu netopýrů a ptáků. Postup je v rozporu se zákonem č. 114/1992 Sb., o ochraně přírody a krajiny. Navrhuje se: a) vyhotoveni celoročního ornitologického a chiropterologického průzkumu, včetně vyhodnoceni migračních tras ptáků a netopýrů, kumulativních vlivů a dopadů na ptáky, živočichy a floru. Pro případ, že uvedené nedostatky nebudou řádně odstraněny b) vyřazení akcelerační oblasti AOV29 Býškovice a souvisejícího územního opatření z návrhu Změny č. 2 Územního rozvojového plánu ČR 5. Rizika pro bezpečnost, letectví a IZS Do území zasahuje ochranné pásmo sportovního letiště, která provozuje Letecký sportovní klub Záhoři, z.s.. Dokumentace současně nehodnotí dopady souvislého pásu VTE na zásahy vrtulníků integrovaného záchranného systému. Postup je v rozporu se zákonem č. 49/1997 Sb., o civilním letectví, a se zákonem č. 239/2000 Sb., o integrovaném záchranném systému- Navrhuje se: doplnění odborného posouzeni vlivů akcelerační oblasti AOV29 - Býškovice na bezpečnost leteckého provozu, obranu státu a fungováni integrovaného záchranného systému. Současně požaduji zpracováni vyhodnocení dopadů souvislého pásu větrných elektráren na zásahy vrtulníků IZS, letecké hašeni lesních požárů, zdravotnické záchranné služby a policejních vrtulníků, včetně posouzení bezpečnosti letových koridorů a posouzení omezení manévrovacích možnosti v lesním území. Navrhuje se: doplnit podklady pro návrh Změny č. 2 Územního rozvojového plánu ČR o stanoviska Ministerstva obrany, Úřadu pro civilní letectví, Řízení letového provozu ČR a složek IZS k ·umístěni větrných elektráren v daném území. Pro případ, že uvedené bezpečnostní a letecké vlivy nebudou spolehlivě vyloučeny, navrhuji vyřazeni akcelerační oblasti AOV29 Býškovice a souvisejícího územního opatření z návrhu Změny č. 2 Územního rozvojového plánu ČR 6. Rybniky přímo v zóně - biotop vodních ptáků Rybnik Vrbčák (v k. ú Býškovice) a rybník Rouské (v k. ú Rouské) tvoří cenný mokřadní biotop s výskytem vodních a mokřadních druhů ptáků. Vědecké studie opakovaně prokázaly, že vrubozobí ptáci (kachny, husy, labutě), bahňáci a jeřábi si od větrných elektráren dlouhodobě udržuji odstup až 800 metrů a na turbíny si nezvykají. Umístění větrných elektráren přímo v AOV 29 by proto znamenalo trvalé opuštěni rybníků těmito druhy a zánik jejich funkce jako mokřadního biotopu. výstavba by rovněž	

Poř. č.	Připomínkové místo	Číslo jednací	Článek	AO	Připomínka	Vyhodnocení
					narušovala hnízdění ptáků hlukem a vibracemi přímo na lokalitě. V podzimním období slouží rybníky jako významné shromaždiště tažných ptáků, kdy se zde před odletem na zimoviště koncentrují velká hejna kachen, hus, čápů a volavek. Shromaždiště jsou z hlediska větrných elektráren nejrizikovější lokalitou - vysoká koncentrace ptáků zvyšuje pravděpodobnost kolizi s rotujícími lopatkami. Čápi a volavky jsou přitom druhy s plachtivým letem, u nichž je riziko přímé kolize statisticky nejvyšší." Navrhuje se: vyřazeni akcelerační oblasti AOV29 Býškovice a souvisejícího územního opatřeni z návrhu Změny č. 2 Územního rozvojového plánu CR. Rybniky Vrbčák a Rouské leží přímo v navrhované zóně a jejich mokřadní biotop je neslučitelný s provozem větrných elektráren. Zóna navíc leží v blízkosti ekologicky citlivém území mezi Ptačí oblasti Hostýnské vrchy a EVL Bečva - Žebračka, jejichž ochrana má přednost před zjednodušeným povolováním obnovitelných zdrojů energie. 7. Blízkost EVL Bečva - Žebračka a nivy řeky Bečvy Do 5 km od navrhované zóny AOV 29 se nachází niva řeky Bečvy a Evropsky významná lokalita Bečva - Žebračka (soustava Nátura 200á), zahrnující lužní lesy a říční biotopy od Hranic na Moravě po Lipník nad Bečvou. východně se v této nivě nacházejí rovněž rybníky v okolí Hustopeče nad Bečvou. Větrné elektrárny představuji pro tažné a migrujici ptáky bariéru. V kombinaci s výskytem dalších chráněných lokalit v okolí vytváří AOV 29 nepřijatelný tlak na celý ekologický koridor podél Bečvy. Kumulativní vliv záměrů na soustavu Natura 2000 v Širším území nebyl dle dostupných podkladů dostatečně posouzen. Navrhuje se: vyřazení akcelerační oblasti AOV29 Býškovice a souvisejícího územního opatřeni z návrhu Změny č. 2 Územního rozvojového plánu ČR 8. Ptačí oblast Hostýnské vrchy (Natura 2000) se nachází na jižní hranici AOV 29 v nezanedbatelné vzdálenosti z hlediska pohybu ptáků. Navíc zde může dojit ke kumulaci škodlivých vlivů spolu s AOV 30 a AOV 31. Negativní dopady větrných elektráren na ptáky nepůsobí pouze v místě instalace turbín, ale zasahuji i do funkčního zázemí ptačích oblasti formou fragmentace biotopů a bariérového efektu. Navrhuje se: zpracováni posouzení, zda vymezeni AOV 29 není v rozporu $ povinnosti zachovat příznivý stav předmětu ochrany Opatřeni obecné povahy tyto skutečnosti nezohledňují. Tímto upozorňujeme na rozsudek Soudního dvora EU ve věci C-127/02 (Waddenzee) a navazující judikatury - hodnoceni vlivu na lokalitu Natura 2000 dle par. 45i ZOPK je povinné vždy, když nelze s jistotou vyloučit významný vliv na chráněné druhy nebo stanoviště - bez ohledu na to, zda se záměr nachází přímo v lokalitě. Navrhuje se: vyřazení akcelerační oblasti AOV29 Býškovice a souvisejícího územního opatřeni z návrhu Změny č. 2 Územního rozvojového plánu ČR D.2. PŘIPOMÍNKY K AKCELERAČNÍ OBLASTI AOV30 - Kunovice 9. Krajinný ráz a vizuální dominance VTE v AOV 30 mají vizuální dopad, kdy se stávají nepřehlédnutelnou technickou dominantou viditelnou ze širokého okolí, včetně památkově exponovaných míst. Došlo by k narušení krajinného rámce a dálkových pohledů na Hostýnskou magistrálu a poutní místo svatý Hostýn, což je v rozporu se zájmy NPÚ. Instalace věži o výšce cca 200 m (včetně listů) by představovala brutální zásah do horizontu a měřítka krajiny Záhoří. Viz. Mapové podklady Návrhu ÚRP, zejména Příloha 5-SEA, Hodnoceni karet pro AOV30, Mapa hodnoceného návrhu AO a Analýza nárůstu viditelnosti. To má za následek a) Brutální narušeni horizontu Moravské brány a vizuální degradace Hostýnských vrchů, a celé podhostýnské oblasti b) Znehodnoceni poutního místa Svatý Hostýn a sakrárni dominanty Baziliky na sv. Hostýně c)Kelč je historicky významné sídlo s dominantou kostela sv. Petra a Pavla. Instalace 200 m stožárů by vytvořila agresivní vertikální dominantu, která by devalvovala dálkové pohledy na Hostýnské vrchy a narušila integritu historického panoramatu. d) znehodnoceni sakrárni stavby kostelu v Loučce URP je z výše uvedených důvodů nepřezkoumatelný	

Poř. č.	Připomínkové místo	Číslo jednací	Článek	AO	Připomínka	Vyhodnocení
					Navrhuje se: a) dopracovat posouzení z hlediska vlivu na vizuální integritu kulturních památek v okolí. protože hodnoceni v návrhu je nedostatečné a jedná se o zásah nadregionálního významu. b) zohlednit památkovou ochranu dotčené oblasti a s ohledem na výše uvedené se tedy navrhuje vyřazeni AOV30 z návrhu Změny č. 2 Územního rozvojového plánu ČR 10. Rozpor s ochranou zemědělského půdního fondu (ZPF) V AOV 30 je dotčen Zemědělský půdní fond. Dokumentace připouští zábor půd II. třídy ochrany v rozsahu 0,01 ha. Veškeré zemědělské plochy v AO jsou plnohodnotně využívány k zemědělské výrobě. Přesto vliv označuje pouze za "mírně negativní". Návrh bagatelizuje rozsah výstavby VTE a její dopady, neřeší nebezpečí eroze půd, a nedostatečně hodnotí možnost poškozeni melioraci včetně nezjištění jejich rozsahu. Návrh je v rozporu se zákonem č. 334/1992 Sb., o ochraně zemědělského půdního fondu, který stanovi zvýšenou ochranu nejbonitnějších půd. Navrhuje se: vyřazení akcelerační oblasti AOV30 Kunovice a souvisejícího územního opatření z návrhu Změny č. 2 Územního rozvojového plánu ČR 11. Nedostatečná ochrana přírody a biodiverzity SEA sama uvádí výskyt citlivých druhů živočichů , ptáků a více druhů motýlů, zvláště chráněných druhů rostlin a předpokládá výskyt netopýrů. Nebyly však dostatečně vyhodnoceny migrační trasy ani možné dopady na PP Skalka-Polomsko, PO Hostýnské vrchy, RP Kelčský Javorník, NPP Zbrašovské aragonitové jeskyně; areál lázně Teplice, biokoridory a biotopy. V oblasti nebyl vyhotoven ornitologický výzkum. Posouzení pro SEA trvalo jen 3 měsíce a není proto dostatečné. SEA a UO stanovi zcela nedostatečná opatření na ochranu netopýrů a ptáků. Postup je v rozporu se zákonem č. 114/1992 Sb., o ochraně přírody a krajiny. Navrhuje se: a) vyhotoveni celoročního ornitologického a chiropterologického průzkumu, včetně vyhodnoceni migračních tras ptáků a netopýrů, kumulativních vlivů a dopadů na ptáky, živočichy a floru. Pro případ, že uvedené nedostatky nebudou řádně odstraněny b) vyřazeni akcelerační oblasti AOV30 Kunovice a souvisejícího územního opatření z návrhu Změny č. 2 Územního rozvojového plánu ČR D.3. PŘIPOMÍNKY K AKCELERAČNÍ OBLASTI AOV31 - Kelč 12. Krajinný ráz a vizuální dominance VTE v AOV 31 mají vizuální dopad, kdy se stávají nepřehlédnutelnou technickou dominantou viditelnou ze širokého okolí, včetně památkově exponovaných míst. Došlo by k narušení krajinného rámce a dálkových pohledů na Hostýnskou magistrálu a poutní místo svatý Hostýn, což je v rozporu se zájmy NPÚ. Instalace věži o výšce cca 200 m (včetně listů) by představovala brutální zásah do horizontu a měřítka krajiny Záhoři. Viz. Mapové podklady Návrhu ÚRP, zejména Příloha 5-SEA, Hodnocení karet pro AOV31, Mapa hodnoceného návrhu AO a Analýza nárůstu viditelnosti. a) Brutální narušeni horizontu Moravské brány a vizuální degradace Hostýnských vrchů, a celé podhostýnské oblasti b) Znehodnoceni poutního místa svátý Hostýn a sakrárni dominanty Baziliky na sv. Hostýně c) Kelč je historicky významné sídlo, se zámeckým areálem, s dominantou kostela sv. Petra a Pavla. Instalace 200 m stožárů by vytvořila agresivní vertikální dominantu, která by devalvovala dálkové pohledy na Hostýnské vrchy a narušila integritu historického panoramatu. URP je z výše uvedených důvodů nepřezkoumatelný d) znehodnocení přírodní-technické dominanty vrch Kelčský Javorník s rozhlednou e) znehodnoceni hmotných statků v blízkosti AO: Rozhledna Kunovická hůrka a Na vodojemu Kunovice Navrhuje se: a) dopracovat posouzení z hlediska vlivu na vizuální integritu kulturních památek v okolí, protože	

Poř. č.	Připomínkové místo	Číslo jednací	Článek	AO	Připomínka	Vyhodnocení
					hodnocení v návrhu je nedostatečné a jedná se o zásah nadregionálního významu. b) zohlednit památkovou ochranu dotčené oblasti a s ohledem na výše uvedené se tedy navrhuje vyřazeni AOV31 Kelč a souvisejícího územního opatřeni z návrhu Změny č. 2 Územního rozvojového plánu ČR 13. Rozpor s ochranou zemědělského půdního fondu (ZPF) V AOV 31 je dotčen Zemědělský půdní fond. Dokumentace připouští zábor půd I. třídy ochrany v rozsahu 0,04 ha a II. třídy ochrany v rozsahu 0,27 ha, přesto vliv označuje pouze za .mírně negativní". Návrh bagatelizuje rozsah výstavby VTE a její dopady, neřeší nebezpečí eroze půd, a nedostatečně hodnotí možnost poškozeni melioraci včetně nezjištěni jejich rozsahu. Návrh je v rozporu se zákonem č. 334/1992 Sb., o ochraně zámědělského půdního fondu, který stanovi zvýšenou ochranu nejbonitnějších půd. Navrhuje se: vyřazeni AOV31 Kelč a souvisejícího územního opatření z návrhu Změny č. 2 Územního rozvojového plánu ČR. 14. Nedostatečná ochrana přírody a biodiverzity SEA sama uvádí výskyt citlivých druhů živočichů, zvláště chráněných druhů hmyzu, zvláště chráněných druhů rostlin a předpokládá výskyt řetopýrů. Nebyly však dostatečně vyhodnoceny migrační trasy ani možné dopady na PP Vřesoviště Bilová, PO Hostýnské vrchy, NPP Zbrašovské aragonitové jeskyně; areál lázně Teplice, habitaty-91EO, biokoridory, RBC a biotopy -mokřadní lesní okraje a lesní loučky, ÚSES a migrační koridory vybraných zvláště chráněných druhů velkých savců. V oblasti nebyl vyhotoven ornitologický výzkum. Posouzeni pro SEA trvalo jen 3 měsíce a není proto dostatečné, SEA a UO stanoví zcela nedostatečná opatření na ochranu netopýrů a ptáků. Postup je v rozporu se zákonem č. 114/1992 Sb., o ochraně přírody a krajiny. Navrhuje se: a) vyhotoveni celoročního ornitologického a chiropterologického průzkumu, včetně vyhodnoceni migračních tras ptáků a netopýrů, kumulativních vlivů a dopadů na ptáky, živočichy a floru. Pro případ, že uvedené nedostatky nebudou řádně odstraněny b) vyřazeni akcelerační oblasti AOV31 Kelč a souvisejícího územního opatření z návrhu Změny č. 2 Územního rozvojového plánu ČR D.4. připomínky k akcelerační oblasti AOV 29-Býškovice, AOV 30 - Kunovice a AOV31 - Kelč 15. Hlukové emise z více parků Hluk z více parků v různých směrech znemožňuje regeneraci obyvatel, hluk se v údolích Bečvy a Záhoři sčítá. Jedná se o akustický součet, v členitém terénu se nesčítají lineárně, ale díky odrazům od svahů Hostýnských vrchů vytvářejí permanentní akustický smog, který nelze eliminovat útlumem jednotlivých strojů. Navrhuje se: vyřazení akcelerační oblasti AOV29 Býškovice, AOV30 Kunovice a AOV31 Kelč a souvisejícího územního opatření z návrhu Změny č. 2 Územního rozvojového plánu ČR 16. Kumulativní vlivy Návrh změny č. 2 URP ČR neřeší souběh více projektů a celkové zatížení území, což je zásadní metodická chyba. S ohledem na stanovenou AOV29, AOV30 a AOV31 je maximalistické riziko “Obklíčení” obci umístěním VTE. Pokud by se realizovaly záměry v jednotlivých katastrech odděleně, dojde k dominovému efektu a ve výsledku k obklíčení obci. Obce by ztratily kontakt s volnou krajinou. Obyvatelé by žili v "průmyslové kleci". Obce vizuálně a akusticky budou uzavřeny větrnými parky ze všech světových stran. Návrhem je porušen zákon č. 249/2025 Sb, § 4 odst. 2. Zákon zakazuje vymezeni AO tam, kde by dopad na životní prostředí (zejména vodu a krajinný ráz) byl tak významný. V tomto případě se negativní vlivy jednotlivých katastrů obcí vzájemně zesilují Hrozí nevratná degradace území.	

Poř. č.	Připomínkové místo	Číslo jednací	Článek	AO	Připomínka	Vyhodnocení
					Navrhuje se: vyřazení akcelerační oblasti AOV29 Býškovice, AOV30 Kunovice a AOV31 Kelč a souvisejícího územního opatřeni z návrhu Změny č. 2 Územního rozvojového plánu ČR 17. Ochrana sídel a veřejného zdraví Vzhledem k rozdrobenosti okolní zástavby a vzdálenostech mezi obcemi cca od 1 km do 3 km je v dokumentaci URP stanovena vzdálenost AOV od intravilánu obci cca 500 m. viz, Příloha Č.1: Základní charakteristiky a jevy životního prostředí v jednotlivých AO, str. č. 51 - 56. Vzdálenost 500 m je v URP nedostatečně posouzena a je nedostatečně stanovena vzdálenost AOV od intravilánu obci. Členitý terén navíc může způsobovat specifické šířeni hluku a infrazvuku. stroboskopický efekt: Riziko periodického stínění (mihotání stínů) na obytné části obci. Při kumulaci VTE a obklíčenosti obcí se stroboskopický efekt projeví v celé dotčené oblasti. Souběh kmitání stínů z vice stran během dne vytváří neúnosnou psychickou zátěž. Požadujeme doplněni podrobného posouzeni. Dokumentace URP je v této části nepřezkoumatelná Navrhuje se: doplnit podklady pro návrh Zrněny Č. 2 Územního rozvojového plánu ČR o podrobné posouzení stroboskopického efektu v dané oblasti, s ohledem na jeho dopad v celé dotčené oblasti Pro případ, že uvedené posouzeni spolehlivě nevyloučí nastíněné jevy, navrhuji vyřazení akcelerační oblasti AOV29 Býškovice, AOV30 Kunovice a AOV31 Kelč a souvisejícího územního opatřeni z návrhu Změny č. 2 Územního rozvojového plánu ČR 18. Nepřiměřenost zásahu do území Navržené řešení představuje brutální zásah do charakteru krajiny, kvality života obyvatel i majetkových práv a narušení jejich legitimního Očekáváni, že tyto hodnoty budou zachovány. Nebylo prokázáno (dokumentace se tím ani nezabývá), že negativní dopady nelze dosáhnout jiným, méně konfliktním řešením. Návrh tak nesplňuje princip proporcionality vyžadovaný správním právem i judikaturou správních soudů. Navrhuje se: Doplnění řádného posouzeni proporcionality zásahu do území, včetně vyhodnoceni dopadů na krajinný ráz, kvalitu života obyvatel, veřejné zdraví, majetková práva a charakter venkovského prostředí. Dále se navrhuje prokázáni, že sledovaného veřejného zájmu nelze dosáhnout jiným, méně konfliktním řešením S nižšími dopady na obyvatele a životní prostředí. Současně se navrhuje doplněni variantního řešeni a vyhodnocení méně zatěžujících alternativ v souladu s principem proporcionality a minimalizace zásahu do práv obyvatel. Pro případ, že uvedené posouzeni Spolehlivě nevyloučí nastíněné jevy, tedy že proporcionalita zásahu a nezbytnost navrženého řešeni nebudou spolehlivě prokázány, navrhuji vyřazení akcelerační oblasti AOV29 Býškovice, AOV30 Kunovice a AOV31 Kelč a souvisejícího územního opatřeni z návrhu Změny č. 2 Územního rozvojového plánu ČR 19. Absence variantního řešeni Dokumentace neposuzuje alternativní lokality ani modely a varianty rozmístěni, počtu či výšky VTE. Není prokázáno, že navržená varianta představuje řešení s nejmenšími dopady na životní prostředí a obyvatele. Není ani tvrzen a prokazován veřejný zájem zřízení AOV. Postup je v rozporu se směrnicí 2001/42/ES a zákonem č. 100/2001 Sb. Navrhuje se: doplněni variantního 3osouzení akcelerační oblasti, včetně alternativních lokalit, jiného rozmístění větrných elektráren, nižšího počtu staveb a variant s menši výškou větrných elektráren. Dále navrhuji vyhodnocení méně konfliktních řešení, zejména využiti brownfieldů, narušených území a lokalit s nižším střetem s ochranou přírod' ', krajinného rázu, veřejného zdraví a obytné zástavby. Současně navrhuji doplnění srovnávací analýzy jednotlivých variant z hlediska dopadů na životní prostředí, veřejné zdraví, biodiverzitu, krajinný ráz a majetková práva obyvatel. Pro případ, že uvedené posouzeni spo|eh|ivě nevyloučí nastíněné jevy, tedy že nebude prokázáno, že	

Poř. č.	Připomínkové místo	Číslo jednací	Článek	AO	Připomínka	Vyhodnocení
					navržená varianta představuje řešení s nejmenšími dopady na životní prostředí a obyvatele v dané lokalitě, navrhuji vyřazení akcelerační oblasti AOV29 Býškovice, AOV30 Kunovice a AOV31 Kelč a souvisejícího územního opatření z návrhu Změny č. 2 Územního rozvojového plánu ČR Navrhuji důsledné přehodnocení navržených akceleračních oblasti AOV 29, AOV 30 a AOV 31 a souvisejících územních opatřeni a jejich vyřazeni z návrhu Změny č. 2 Územního rozvojového plánu ČR E. Rozpor se zákony a právními předpisy ČR a EU Návrh může být v rozporu zejména s: · zákonem č. 500/2004 Sb., správní řád, · zákonem č. 100/2001 Sb., o posuzováni vlivů na životní prostředí (EIA), · zákonem č. 114/1992 Sb., o ochraně přírody a krajiny, · zákonem č. 334/1992 Sb., o ochraně zemědělského půdního fondu, · zákonem č. 283/2021 Sb., stavební zákon, · podmínkami směrnice EU RED III (nevhodně zvolená lokalita, nevyřešené dopady) · principem předběžné opatrnosti dle ČI. 191 SFEU, · právem na příznivé životní prostředí dle ČI. 35 Listiny základních práv a svobod, · právem na ochranu zdraví dle ČI. 31 Listiny základních práv a svobod, · právem na ochranu vlastnictví dle ČI. 11 Listiny základních práv a svobod. Závěr Navržená akcelerační oblast má zásadní střety s přírodou, krajinou, vodou i kvalitou života obyvatel. Tyto problémy nejsou řešeny, ale pouze částečně zmirňovány. Návrh nemá dostatečné podklady, neřeší varianty řešení a nedostatečně hodnotí kumulativní dopady. Z uvedených důvodů navrhuji vyřazení uvedených akceleračních oblasti AOV29 Býškovice, AOV30 Kunovice, AOV31 Kelč a souvisejlcích územních opatření z návrhu Změny č. 2 Uzemního rozvojového plánu ČR.	
10894.	Libor Niedermertl	MMR-48872-2026-81	99czzs	AOV98	Věc: Připomínka obce k návrhu Změny č. 2 ÚRP Text připomínky Podatel nesouhlasí s vymezením akcelerační oblasti AOV98 a žádá, aby tato akcelerační oblast nebyla ve Změně č. 2 Územního rozvojového plánu vymezena a aby nebylo vydáno územní opatřeníAOV98. Odůvodnění uplatněné připomínky 1. Direktivní vymezeni AOV Podatel se domnívá, že není nezbytné (a neplyne to ani ze směrnice EU RED III), aby akcelerační oblasti pro VTE (dále jen "AOV") byly vymezeny direktivně na celostátní úrovni. je naprosto dostačující, když by Změna č. 2 Územního rozvojového plánu (dále jen "Změna č. 2") dala obcím povinnost, aby prověřily možnosti vymezení AOV v územních plánech. Na základě tohoto pokynu by samosprávy znalé místních poměrů po dohodě s občany vymezily vhodné lokality pro VTE. Díky tomu by byly zohledněny s potřebnou pečlivosti a v nutné podrobnosti K P I zásahy do veřejných zájmů, které není možné na úrovni Změny č. 2 zhodnotit, neboť to její velké měřítko neumožňuje. 2. Diskriminačni vymezení AOV Ve Změně č. 2 ÚRP není dostatečně vysvětleno, proč ie třeba vymezit akcelerační oblasti právě tak, jak to činí Změna č. 2, jinými slovy neni pochopitelné, proč právě počet AOV, se kterým Změna č. 2 počítá, povede ke splněni klimatických a energetických cílů a proč vymezení jiné oblasti již není zapotřebí nebo proč by klimatické a energetické cíle nemohly být plněny i bez AOV98, když není ke splněni těchto cílů (které ani nejsou ve Změně č. 2 specifikovány) zapotřebi ani o jednu AOV více. Lokalita, kde je AOV98 přitom není nijak výjimečná z hlediska potenciálu pro VTE (nebo alespoň není ve Změně č. 2 přesvědčivě popsáno, proč se AOV98 svým větrným potenciálem tak výrazně odlišuje od	**Akceptováno.** Akcelerační oblast AOV98 Tetětice byla vypuštěna.

Poř. č.	Připomínkové místo	Číslo jednací	Článek	AO	Připomínka	Vyhodnocení
					dalších oblasti, kde AOV vymezeny nebyly). Lze tedy předpokládat, že existuji i jiné shodné oblasti, kde však z nejasných důvodů AOV nebyly vymezeny. To považuje podatel za diskriminační. Diskriminovány jsou i samosprávy, na jejichž území jsou AOV vymezeny. Vymezení AOV totiž představuje jakousi stavební uzávěru, kdy obec nemůže v dotčeném území měnit územní plán podle svých potřeb, ale musí respektovat vymezenou AOV. Vedle toho pak nebudou investoři VTE motivováni, aby s obci uzavřeli férovou plánovací smlouvu a poskytli obci a jejím občanům dostatečné kompenzace za negativní dopady provozu VTE. Záměry VTE povolované v AOV totiž budou protežovány a jejich výstavba výrazně usnadněna. Tato diskriminace přímo ovlivňuje i občany samospráv. 3. Nedostatečné posouzeni ylivů Vymezeni AOV s největší pravděpodobností povede k tomu, že záměry VTE v nich umisťované budou upřednostňovány a nedojde už nikdy k řádnému posouzení jejich negativních dopadů na životní prostředí, na zdraví a životy lidi. Proto by mělo být vyhodnocení vlivů Změny č. 2 a územního opatření pro AOV98 extrémně podrobné a kvalitní, prakticky na úrovni EIA. Překážkou pro takové podrobné posouzeni je ale fakt, že je měřítko Územního rozvojového plánu příliš velké a neumožňuje skutečně posoudit dopady vymezení AOV (jiné by to bylo na úrovni územního plánu, resp. v procesu EIA se znalosti konkrétního záměru). Vzhledem k tomu, že na vymezení akceleračních oblasti naváže zrychlené a zjednodušené povolovací řízeni před Dopravním a energetickým stavebním úřadem (DESÚ), v rámci kterého bude úřad prakticky pouze ověřovat, zda jsou záměry v souladu s vágními a nicneřikajicími podmínkami územního opatření AOV98. V souladu s těmito obecnými podmínkami ale budou téměř jakékoliv záměry, což znamená, že vlivy VTE realizovaných v AOV98 nebudou nikdy reálně posouzeny. Vágní posouzení Změny č. 2 nebo územního opatření AOV98 je naprosto nedostatečné. Podatel se domnívá, že je nezbytné, aby všechny vlivy VTE byly skutečně a podrobně posouzeny, neboť vadné posouzení dopadů VTE může mít nejen přímý vliv na jeho zdravi včetně psychické pohody, ale také to může ovlivnit socioekonomický rozvoj obce, ve které žije. 4. Zanedbatelné pozitivní vlivy vymezeni AO V odůvodněni Změny č. 2 ani územního opatření není možné dohledat vyčíslení přínosu AOV98 pro sníženi energetické závislosti anebo sníženi produkce CO2. Ve vyhodnocení vlivů územního opatření AOV98 se ale uvádí k pozitivním vlivům (přínosům) vymezení AOV a realizace VTE: "Zanedbatelný až mírně pozitivní vliv k ochraně klimatu uplatnění AO se uplatni v globálnlm měřítku, tedy i z hlediska přeshraničního působení" V dokumentaci Změny č. 2 a územního opatření je tedy přiznáno, že přínosy VTE realizovaných v AOV98 budou zanedbatelné, byť chybí konkrétní čísla. V takové situaci není pochopitelné, jak mohl zájem na vymezení AOV98 převážit nad ostatními konkrétně specifikovanými veřejnými zájmy, které naopak výstavba VTE ovlivni výrazně (byť to nekvalitně zpracované vyhodnocení Změny č. 2 a územního opatření nepřiznává). Dále se ve vyhodnoceni územního opatření AOV98 uvádí: "Vlivy na ovzduší v době výstavby zanedbatelné (prašnost při přesunu zemin, emise ze spalováni PHM, sekundární prašnost), v době provozu mírně pozitivní z důvodu náhrady spalovacích zdrojů při výrobě el. energie." Vzhledem k tomu, že se ve vyhodnocení uvádí, že vliv AOV98 na ochranu klimatu bude zanedbatelný, bude logicky zanedbatelný rozsah, ve kterém VTE realizované v AOV98 nahradí spalovaci zdroje. Změna č. 2 ani územní opatření tento závěr nevyvrací, neobsahují totiž vyčíslení toho, v jak velkém rozsahu VTE realizované v AOV98 nahradí spalovací zdroje a jaký přesně vliv bude mít tato náhrada na cíle sledované Změnou č. 2, tedy sníženi energetické závislosti ČR a sníženi produkce CO2. je také třeba řádně vyhodnotit, proč těchto cílů nelze dosáhnout jinými způsoby (zvýšení počtu bloků JEDU, popř. JETE, rozvoj vodíkové infrastruktury v souladu s Vodíkovou strategii ČR, větší důraz na rozvoj FVE). Proto ani blíže nespecifikovaná náhrada spalovacích zdrojů není důvod, proč by měl zájem na vymezení AOV98 převážit nad jinými zájmy v území. 5. Výška VTE a rozloha AO	

Poř. č.	Připomínkové místo	Číslo jednací	Článek	AO	Připomínka	Vyhodnocení
					Ve Změně č. 2 ani v územním opatření pro AOV98 není vysvětleno, proč byla zvolena právě tato rozloha AO a proč má AOV právě tyto konkrétní hranice a proč právě toto vymezení AOV povede ke splněnIcRŮ Změny č. 2. jinými slovy není vysvětleno, proč nemůže být AO vymezena jiným způsobem tak, aby kupř. byly VTE umisťovány v dostatečné vzdálenosti od zastavěného území a zastavitelných ploch podle územních plánů (min 1,5 km) a není porovnáno, zda by toto jiné vymezeni AOV třeba také nevedlo ke splnění cílů Změny č. 2. Podatel se domnívá, že to ale vzhledem k nespecifičnosti cílů Změny č. 2 není áni možné, proto by také vůbec neměla být AOV98 vymezena. 6. Hluková zátěž, vibrace a stroboskopický efekt Podatel zásadně nesouhlasí s tím, že Změna č. 2 ani příslušné územní opatření vůbec neřeší negativní dopady hluku. Hluk totiž Změna č. 2 chápe jako normální integrální součást VTE, bez které to prostě nejde a je třeba se s tím smířit. Tento přistup nejlépe demonstruje přirovnání hluku z VTE k "šumění lesa", které zřejmě mohou vnímat jako nepříjemné jen neurotické osoby. Podatel se proto domnívá, že hlukové vlivy nebyly zhodnoceny a ve skutečnosti to ani není možné bez znalosti konkrétního projektu. Podatel zdůrazňuje, že nepovažuje za dostatečné, aby byla hluková zátěž řešena až v hlukové studii zpracované investorem. Takový přistup není schopný zajistit reálnou ochranu lidského zdraví. Podatel dále nesouhlasí s tím, že vůbec nedošlo k posouzení vlivů infrazvuku, nízkofrekvenčnIho hluku a vibraci, ačkoliv odborné studie upozorňují na rizika spojená s těmito doprovodnými jevy provozu VTE. Podatel se domnívá, že nebyl ani řádně zhodnocen vliv vibraci na nemovitosti. Stejně tak nebyl řádně posouzen z hlediska vlivů tzv. stroboskopický efekt, kdy se posouzeni zejména nezaměřilo na obtěžující dopady stroboskopického efektu. 7. Vlivy na krajinný ráz Větrné elektrárny mají zásadní vlivy na krajinný ráz. Ve Vyhodnocení vlivů územního opatřeníAOV98 se mjl. uvádí: "AO dle ZÚR Zlínského kraje spadá do krajiny zemědělské intenzivní AO se nachází v krajinném celku Kroměřížsko. Pro krajinu intenzivní zemědělskou jsou typické rovinaté oblasti až ploché pahorkatiny na spraších a intenzivní zemědělstvi jako kulturní prvky uváděny větrolamy, selské statky sakrální architektura, dochované architektonické a urbanistické znaky sídel. Krajinná scéna je otevřená, rozlehlost a přehlednost území dominance horizontály v krajině, dominance sakrální architektury a siluety historických měst. Za hlavní potenciálně ovlivněné přírodní hodnoty lze považovat EVL Troják, který se '0 nachází v sousedství a přírodní park (EVL) Chřiby (cca 4 km). Z kulturních hodnot v okruhu do 10 km se jedná primárně o MRP Kroměříž s NKP Zámek Kroměříž s Květnou a Podzámeckou zahradou, které jsou součástí UNESCO. výstavbou větrných elektráren lze předpokládat narušení krajinných hodnot území Větrné elektrárny jsou stavební dominantou, která bude vizuálně patrná v širokém okruhu a ovlivní krajinné scenérie v území S ohledem na charakter předpokládaných záměrů v AO se tomuto působeni nelze vyhnout." Jak je možné, že všechny tyto vlivy jsou hodnoceny jako zanedbatelné, když přitom VTE budou představovat novou dominantu, která jednoznačně výrazně ovlivni krajinu, to neni ve Změně č. 2 ani v územním opatření vysvětleno. Vliv VTE na krajinný ráz bude mít ještě další dopady - již napořád bude hodnota krajinného rázu snížena, takže bude možné do území umisťovat i další záměry, které by jinak kvůli ochraně krajinného rázu nebyly přípustné. 8. Další negativní vlivy AOV98 - Prostor pro individuální připomín|V lze doplnit např. obavy z negativního vlivu vymezení AOV na zvířata, na ekosystémy, na vodní poměry v území, na zemědělský půdní fond, na ekosystémy...	
10895.	Bohumil Říha	MMR-48873-2026-81	99czzi	AOV85	Věc: Připomínka ke Změně č. 2 územního rozvojového plánu - akcelerační oblast AOV85 Nový Dvůr Podávám podle § 39 stavebního zákona zásadní nesouhlas s návrhem akcelerační oblasti AOV85 Nový Dvůr určené pro výstavbu větrných elektráren.	**Akceptováno.** Akcelerační oblast AOV85 Nový Dvůr byla vypuštěna.

Poř. č.	Připomínkové místo	Číslo jednací	Článek	AO	Připomínka	Vyhodnocení
					Domnívám se, že je naprosto nepřijatelné plánovat výstavbu až 10 větrných elektráren o výšce až 200 metrů v blízkosti obcí, domů a lidí, kteří zde celý život žijí v klidné venkovské krajině. Mám vážné obavy o bezpečnost obyvatel, zdraví lidí i okolní krajinu. Podle mého názoru nejsou dostatečně řešena rizika technických závad, havárii ani požárů větrných elektráren. V případě poruchy nebo zásahu bleskem může dojít k rozsáhlému požáru, který se v suché oblasti Podřipska může velmi rychle rozšířit do okolních polí, lesů nebo až k obytným částem obcí. Není mi jasné: · kdo bude odpovídat za případné škody, · kdo bude hradit škody na majetku obyvatel, · ani jak bude možné hasit požár u staveb vysokých až 200 metrů. Požaduji proto: · požárně bezpečnostní studii, · krizový plán pro případ havárie, · posouzení dostupnosti hasičské techniky, · a vyhodnocení dopadů případného požáru na okolní krajinu, půdu a majetek obyvatel. Další obavy mám z možného ohrožení leteckého provozu vzhledem k blízkosti nouzové přistávací plochy v Kostomlatech pod Řípem. Domnívám se, že takto vysoké stavby mohou představovat bezpečnostní riziko a požaduji proto podrobné posouzení dopadů projektu na letecký provoz a bezpečnost v celé oblasti. Nesouhlasím ani s tím, že má být takto rozsáhlý průmyslový projekt umístěn do historicky a krajinně významného území Podřipska. Návrh podle mého názoru dostatečně nerespektuje § 12 zákona č. 114/1992 Sb., o ochraně přírody a krajiny, který chrání krajinný ráz. Mám rovněž za to, že návrh není dostatečně v souladu s Čl. 35 Listiny základních práv a svobod, podle kterého má každý právo na příznivé životní prostředí. Současně mám pochybnosti, zda byly při vymezování této akcelerační oblasti skutečně dodrženy podmínky směrnice REED III, zejména Čl. 15c, podle kterého mají být akcelerační oblasti vymezovány pouze tam, kde lze očekávat minimální dopady na životní prostředí, krajinu a obyvatele. Domnívám se, že oblast Podřipska tyto podmínky nesplňuje. Z výše uvedených důvodů žádám o zamítnutí návrhu akcelerační oblasti AOV85 Nový Dvůr. Současně nesouhlasím s navrženým způsobem vymezování akceleračních oblastí pro výstavbu větrných elektráren na území celé České republiky, pokud mají být podobné oblasti vymezovány bez důsledného respektování ochrany zdraví obyvatel, krajiny, přírody a historicky významných území.	
10896.	Josef Valigurský	MMR-48874-2026-81	99czzs	AOV98	Věc: Připomínka obce k návrhu Změny č. 2 ÚRP Text připomínky Podatel nesouhlasí s vymezením akcelerační oblasti AOV98 a žádá, aby tato akcelerační oblast nebyla ve Změně č. 2 Územního rozvojového plánu vymezena a aby nebylo vydáno územní opatřeníAOV98. Odůvodněni uplatněné připomínky 1. Direktivní vymezeni AOV podatel se domnívá, že není nezbytné (a neplyne to ani ze směrnice EU RED III), aby akcelerační oblasti pro VTE (dále jen "AOV") byly vymezeny direktivně na celostátní úrovni. je naprosto dostačující, když by Změna č. 2 Územního rozvojového plánu (dále jen "Změna č. 2") dala obcím povinnost, aby prověřily možnosti vymezení AOV v územních plánech. Na základě tohoto pokynu by samosprávy znalé místních poměrů po dohodě s občany vymezily vhodné lokality pro VTE. Díky tomu by byly zohledněny s potřebnou pečlivosti a v nutné podrobnosti zásahy do veřejných zájmů, které není možné na úrovni Změny č. 2 zhodnotit, neboť to její velké měřítko neumožňuje. 2. Diskriminační vymezení AOV Ve Změně č. 2 ÚRP není dostatečně vysvětleno, proč je třeba vymezit akcelerační oblasti právě tak, jak to činí Změna č. 2, jinými slovy není pochopitelné, proč právě počet AOV, se kterým Změna č. 2 počítá, povede ke splnění klimatických a energetických cílů a proč vymezení jiné oblasti již není zapotřebí nebo proč by klimatické a energetické cíle nemohly být plněny i bez AOV98, když není ke splnění těchto cílů (které ani nejsou ve Změně č. 2 specifikovány) zapotřebí ani o jednu AOV více.	**Akceptováno.** Akcelerační oblast AOV98 Tetětice byla vypuštěna.

Poř. č.	Připomínkové místo	Číslo jednací	Článek	AO	Připomínka	Vyhodnocení
					Lokalita, kde je AOV98 přitom není nijak výjimečná z hlediska potenciálu pro VTE (nebo alespoň není ve Změně č. 2 přesvědčivě popsáno, proč se AOV98 svým větrným potenciálem tak výrazně odlišuje od dalších oblasti, kde AOV vymezeny nebyly). Lze tedy předpokládat, že existují i jiné shodné oblasti, kde však z nejasných důvodů AOV nebyly vymezeny. To považuje podatel za diskriminační. Diskriminovány jsou i samosprávy, na jejichž území jsou AOV vymezeny. Vymezení AOV totiž představuje jakousi stavební uzávěru, kdy obec nemůže v dotčeném území měnit územní plán podle svých potřeb, ale musí respektovat vymezenou AOV. Vedle toho pak nebudou investoři VTE motivováni, aby s obci uzavřeli férovou plánovací smlouvu a poskytli obci a jejím občanům dostatečné kompenzace za negativní dopady provozu VTE. Záměry VTE povolované v AOV totiž budou protežovány a jejich výstavba výrazně usnadněna. Tato diskriminace přímo ovlivňuje i občany samospráv. 3. Nedostatečné posouzení vlivů Vymezeni AOV s největší pravděpodobnosti povede k tomu, že záměry VTE v nich umisťované budou upřednostňovány a nedojde už nikdy k řádnému posouzeni jejich negativních dopadů na životní prostředí, na zdraví a životy lidí. Proto by mělo být vyhodnocení vlivů Změny č. 2 a územního opatření pro AOV98 extrémně podrobné a kvalitní, prakticky na úrovni EIA. Překážkou pro takové podrobné posouzeni je ale fakt, že je měřítko Územního rozvojového plánu příliš velké a neumožňuje skutečně posoudit dopady vymezení AOV (jiné by to bylo na úrovni územního plánu, resp. v procesu EIA se znalosti konkrétního záměru). Vzhledem k tomu, že na vymezeni akceleračních oblasti naváže zrychlené a zjednodušené povolovací řízeni před Dopravním a energetickým stavebním úřadem (DESÚ), v rámci kterého bude úřad prakticky pouze ověřovat, zda jsou záměry v souladu s vágními a nicneříkající podmínkami územního opatření AOV98. V souladu s těmito obecnými podmínkami ale budou téměř jakékoliv záměry, což znamená, že vlivy VTE realizovaných v AOV98 nebudou nikdy reálně posouzeny. Vágní posouzeni Změny č. 2 nebo územního opatření AOV98 je naprosto nedostatečné. Podatel se domnívá, že je nezbytné, aby všechny vlivy VTE byly skutečně a podrobně posouzeny, neboť vadné posouzeni dopadů VTE může mít nejen přímý vliv na jeho zdravi včetně psychické pohody, ale také to může ovlivnit socioekonomický rozvoj obce, ve které žije. 4. Zanedbatelné pozitivní vlivy vymezení AO V odůvodnění Změny č. 2 ani územního opatření není možné dohledat vyčísleni přínosu AOV98 pro sníženi energetické závislosti anebo sníženi produkce CO2. Ve vyhodnoceni vlivů územního opatřeníAOV98 se ale uvádí k pozitivním vlivům (přínosům) vymezeni AOV a realizace VTE: "Zanedbatelný až mírně pozitivní vliv k ochraně klimatu uplatněn/AO se uplatní v globálním měřítku, tedy i z hlediska přeshraničního působení" V dokumentaci Změny č. 2 a územního opatření je tedy přiznáno, že přínosy VTE realizovaných v AOV98 budou zanedbatelné, byť chybí konkrétní čísla. V takové situaci není pochopitelné, jak mohl zájem na vymezení AOV98 převážit nad ostatními konkrétně specifikovanými veřejnými zájmy, které naopak výstavba VTE ovlivni výrazně (byť to nekvalitně zpracované vyhodnocení Změny č. 2 a územního opatření nepřiznává). Dále se ve vyhodnoceni územního opatření AOV98 uvádí: "Vlivy na ovzduší v době výstavby zanedbatelné (prašnost při přesunu zemin, emise ze spalování PHM, sekundární prašnost), v době provozu mírně pozitivní z důvodu náhrady spalovacích zdrojů při výrobě el. energie." Vzhledem k tomu, že se ve vyhodnoceni uvádí, že vliv AOV98 na ochranu klimatu bude zanedbatelný, bude logicky zanedbatelný rozsah, ve kterém VTE realizované v AOV98 nahradí spalovaci zdroje. Změna č. 2 ani územní opatření tento závěr nevyvrací, neobsahují totiž vyčísleni toho, v jak velkém rozsahu VTE realizované vAOV98 nahradí spalovací zdroje a jaký přesně vliv bude mít tato náhrada na cíle sledované Změnou č. 2, tedy sníženi energetické závislosti ČR a sníženi produkce CO2. Je také třeba řádně vyhodnotit, proč těchto cílů nelze dosáhnout jinými způsoby (zvýšeni počtu bloků JEDU, popř. JETE, rozvoj vodíkové infrastruktury v souladu s Vodíkovou strategií ČR, větší důraz na rozvoj FVE). Proto ani blíže nespecifikovaná náhrada spalovacích zdrojů není důvod, proč by měl zájem na vymezení AOV98 převážit nad jinými zájmy v území.	

Poř. č.	Připomínkové místo	Číslo jednací	Článek	AO	Připomínka	Vyhodnocení
					5.Výška VTE a rozloha AO Ve Změně č. 2 ani v územním opatření pro AOV98 není vysvětleno, proč byla zvolena právě tato rozloha AO a proč má AOV právě tyto konkrétní hranice a proč právě toto vymezení AOV povede ke splnění cílů Změny č. 2. jinými slovy není vysvětleno, proč nemůže být AO vymezena jiným způsobem tak, aby kupř. byly VTE umisťovány v dostatečné vzdálenosti od zastavěného území a zastavitelných ploch podle územních plánů (min 1,5 km) a není porovnáno, zda by toto jiné vymezení AOV třeba také nevedlo ke splnění cílů Změny č. 2. Podatel se domnívá, že to ale vzhledem k nespecifičnosti cílů Změny č. 2 není ani možné, proto by také vůbec neměla být AOV98 vymezena. 6. Hluková zátěž, vibrace a stroboskopický efekt Podatel zásadně nesouhlasí s tím, že Změna č. 2 ani příslušné územní opatření vůbec neřeší negativní dopady hluku. Hluk totiž Změna č. 2 chápe jako normální integrální součást VTE, bez které to prostě nejde a je třeba se s tím smířit. Tento přistup nejlépe demonstruje přirovnání hluku z VTE k "šumění lesa", které zřejmě mohou vnímat jako nepříjemné jen neurotické osoby. Podatel se proto domnívá, že hlukové vlivy nebyly zhodnoceny a ve skutečnosti to ani není možné bez znalosti konkrétního projektu. Podatel zdůrazňuje, že nepovažuje za dostatečné, aby byla hluková zátěž řešena až v hlukové studii zpracované investorem. Takový přístup není schopný zajistit reálnou ochranu lidského zdraví. Podatel dále nesouhlasí s tím, že vůbec nedošlo k posouzení vlivů infrazvuku, nízkofrekvenčního hluku a vibrací, ačkoliv odborné studie upozorňuji na rizika spojená s těmito doprovodnými jevy provozu VTE. Podatel se domnívá, že nebyl ani řádně zhodnocen vliv vibraci na nemovitosti. Stejně tak nebyl řádně posouzen z hlediska vlivů tzv. stroboskopický efekt, kdy se posouzeni zejména nezaměřilo na obtěžující dopady stroboskopického efektu. 7. Vlivy na krajinný ráz Větrné elektrárny mají zásadni vlivy na krajinný ráz. Ve Vyhodnocení vlivů územního opatřeníAOV98 se mjl. uvádí: "AO dle ZÚR Zlínského kraje spadá do krajiny zemědělské intenzivní AO se nachází v krajinném celku Kroměřížsko. Pro krajinu intenzivní zemědělskou jsou typické rovinaté oblasti až ploché pahorkatiny na spraších a intenzivní zemědělství jako kulturní prvky uváděny větrolamy selské statky, sakrální architektura, dochované architektonické a urbanistické znaky sídel. Krajinná scéna je otevřená, rozlehlost a přehlednost územ/: dominance horizontály v krajině, dominance sakrální architektury a siluety historických měst. Za hlavní potenciálně ovlivněné přírodní hodnoty lze považovat EVL Troják, který se nachází v sousedství a přírodní park (EVL) Chřiby (cca 4 km). Z kulturních hodnot v okruhu do 10 km se jedná primárně o MRP Kroměříž s NKP Zámek Kroměříž s Květnou a Podzámeckou zahradou, které jsou součástí UNESCO. Výstavbou větrných elektráren lze předpokládat narušení krajinných hodnot území Větrné elektrárny jsou stavební dominantou, která bude vizuálně patrná v širokém okruhu a ovlivní krajinné scenérie v území S ohledem na charakter předpokládaných záměrů v AO se tomuto působení nelze vyhnout." Jak je možné, že všechny tyto vlivy jsou hodnoceny jako zanedbatelné, když přitom VTE budou představovat novou dominantu, která jednoznačně výrazně ovlivní krajinu, to není ve Změně č. 2 ani v územním opatření vysvětleno. Vliv VTE na krajinný ráz bude mít ještě další dopady - již napořád bude hodnota krajinného rázu snížena, takže bude možné do území umisťovat i další záměry, které by jinak kvůli ochraně krajinného rázu nebyly přípustné. 8. Další negativní vlivy AOV98 - Prostor pro individuální připomínky: lze doplnit např. obavy z negativního vlivu vymezení AOV na zvířata, na ekosystémy, na vodní poměry v území, na zemědělský půdní fond, na ekosystémy...	
10897.	Červinka Petr	MMR-48875-2026-81	99czzi	AOV85	Věc: Připomínka ke Změně č. 2 územního rozvojového plánu - akcelerační oblast AOV85 Nový Dvůr Podávám podle § 39 stavebního zákona připomínku k návrhu vymezení akcelerační oblasti AOV85 Nový Dvůr pro výstavbu větrných elektráren.	**Akceptováno.** Akcelerační oblast AOV85 Nový Dvůr byla vypuštěna.

Poř. č.	Připomínkové místo	Číslo jednací	Článek	AO	Připomínka	Vyhodnocení
					S navrženým záměrem zásadně nesouhlasím. Domnívám se, Že plánovaná výstavba větrných elektráren představuje nepřiměřený zásah do Života obyvatel, krajiny Podřipska, přírody i historicky významného území v okolí hory Říp. Mám pocit, že o podobě této krajiny rozhodoval někdo od stolu bez skutečné znalosti místních podmínek a života lidí v této oblasti. Lidé zde žijí celý život, budovali si zde domovy, rodiny a vztah k této krajině. Nikdo z místních obyvatel si podle mého názoru nepřeje, aby se Podřipsko změnilo v průmyslovou oblast s obřími větrnými elektrárnami vysokými až 200 metrů. Domnívám se, že tento projekt zásadně poškodí charakter krajiny, kvalitu života obyvatel i turistickou atraktivitu celého regionu. Výhledy z hory Říp, z Mělníka, z Mělnického zámku i z okolních obcí budou podle mého názoru nenávratně znehodnoceny. Hora Říp přitom neni běžné místo. Jedná se o symbol České historie a národni identity. Považuji za nepřijatelné, aby právě v okolí takto významného místa vznikla rozsáhlá průmyslová zóna větrných elektráren. Mám rovněž vážné obavy o zdraví obyvatel. Existují odborné studie upozorňující na možné negativní účinky infrazvuku a nízkofrekvenčního hluku na lidský organismus. V odborném časopise Frontiers in Behavioral Neuroscience byla publikována studie upozorňující na možné zvýšeni stresové zátěže, psychické nepohody, podrážděnosti a zvýšené hladiny stresového hormonu kortizolu při dlouhodobém působení infrazvuku. Domnívám se proto, že zdravotní dopady projektu nejsou dostatečně vyhodnoceny a Že návrh není dostatečně v souladu s Čl. 35 Listiny základních práv a svobod, podle kterého má každý právo na příznivé životní prostředí Mám také velké obavy o místní přírodu a chráněné druhy živočichů. V oblasti Podřipska se vyskytuji chráněné druhy ptáků netopýrů i dalšÍch živočichů chráněných podle § 48 a § 50 zákona č.114/1992 Sb., o ochraně přírody a krajiny, a podle vyhlásky č. 395/1992 Sb. Domnívám se, že provoz větrných elektráren výrazně naruší přirozené prostředi těchto živočichů, migračni trasy i podmínky pro jejich život. Obávám se, že část zvířat bude z této oblasti postupně vytlačena. Mám zároveň pochybnosti o samotném způsobu vymezování akceleračních oblastí podle směrnice RED III Evropské unie. Směrnice RED III v ČI. 15c stanoví, Že akcelerační oblasti mají být vymezovány pouze tam kde lze očekávat minimálni dopady na životní prostředí, zdraví obyvatel, krajinu a přírodu. Domnivám se, Že Podřipsko tyto podmínky nesplňuje. Současně mám za to, že strategické posouzení SEA nedostatečně řeší konkrétní dopady projektu na tuto oblast. Podle mého názoru nebyly dostatečně posouzeny · kumulativní vlivy celé plánované oblasti, · dopady na zdraví obyvatel, · vliv na chráněné druhy, · dopady na krajinný ráz, · ani vliv na historicky významné území Podřipska. Požaduji proto doplnění nových nezávislých odborných studií a biologických průzkumů přímo pro tuto lokalitu. Z výše uvedených důvodů žádám o zamítnuti návrhu akcelerační oblasti AOV85 Nový Dvůr. Současně nesouhlasím s navrženým způsobem vymezování akceleračnich oblastí pro výstavbu větrných elektráren na území celé České republiky, pokud mají být podobné oblasti vymezovány bez důsledného respektováni ochrany zdraví obyvatel, krajiny, přírody a historicky významných území.	
10898.	Žáček František	MMR-48876-2026-81	99czzs	AOV98	Věc: Připomínka obce k návrhu Změny č. 2 ÚRP Text připomínky Podatel nesouhlasí s vymezením akcelerační oblasti AOV98 a žádá, aby tato akcelerační oblast nebyla ve Změně č. 2 Územního rozvojového plánu vymezena a aby nebylo vydáno územní opátřeniAOV98. Odůvodnění uplatněné připomínky 1. Direktivní vymezeni AOV Podatel se domnívá, že není nezbytné (a neplyne to ani ze směrnice EU RED III), aby akcelerační oblasti pro VTE (dále jen "AOV") byly vymezeny direktivně na celostátní úrovni. Je naprosto dostačující, když by Změna č. 2 Územního rozvojového plánu (dále jen "Změna č. 2") dala obcím povinnost, aby prověřily možnosti vymezení AOV v územních plánech. Na základě tohoto pokynu by samosprávy znalé místních poměrů po dohodě s občany vymezily vhodné lokality pro VTE. Díky tomu	**Akceptováno.** Akcelerační oblast AOV98 Tetětice byla vypuštěna.

Poř. č.	Připomínkové místo	Číslo jednací	Článek	AO	Připomínka	Vyhodnocení
					by byly zohledněny s potřebnou pečlivostí a v nutné podrobnosti zásahy do veřejných zájmů, které není možné na úrovni Změny č. 2 zhodnotit, neboť to její velké měřítko neumožňuje. 2. Diskriminačni vyrnezení AOV Ve Změně č. 2 ÚRP není dostatečně vysvětleno, proč je třeba vymezit akcelerační oblasti právě tak, jak to činí Změna č. 2, jinými slovy neni pochopitelné, proč právě počet AOV, se kterým Změna č. 2 počítá, povede ke splněni klimatických a energetických citů a proč vymezení jiné oblasti již není zapotřebí nebo proč by klimatické a energetické cíle nemohly být plněny i bez AOV98, když není ke splnění těchto CItů (které ani nejsou ve Změně č. 2 specifikovány) zapotřebí ani o jednu AOV více. Lokalita, kde je AOV98 přitom není nijak výjimečná z hlediska potenciálu pro VTE (nebo alespoň není ve Změně č. 2 přesvědčivě popsáno, proč se AOV98 svým větrným potenciálem tak výrazně odlišuje od dalších oblastí, kde AOV vymezeny nebyly). Lze tedy předpokládat, že existuji i jiné shodné oblasti, kde však z nejasných důvodů AOV nebyly vymezeny. To považuje podatel za diskriminační. Diskriminovány jsou i samosprávy, na jejichž území jsou AOV vymezeny. Vymezení AOV totiž představuje jakousi stavební uzávěru, kdy obec nemůže v dotčeném území měnit územní plán podle svých potřeb, ale musí respektovat vymezenou AOV. Vedle toho pak nebudou investoři VTE motivováni, aby s obcí uzavřeli férovou plánovací smlouvu a poskytli obci a jejím občanům dostatečné kompenzace za negativní dopady provozu VTE. Záměry VTE povolované v AOV totiž budou protežovány a jejich výstavba výrazně usnadněna. Tato diskriminace přímo ovlivňuje i občany samospráv. 3. Nedostatečné posouzení vlivů Vymezení AOV s největší pravděpodobností povede k tomu, že záměry VTE v nich umisťované budou upřednostňovány a nedojde už nikdy k řádnému posouzení jejich negativních dopadů na životní prostředí, na zdraví a životy lidí. Proto by mělo být vyhodnoceni vlivů Změny č. 2 a územního opatření pro AOV98 extrémně podrobné a kvalitní, prakticky na úrovni EIA. Překážkou pro takové podrobné posouzení je ale fakt, že je měřítko Územního rozvojového plánu příliš velké a neumožňuje skutečně posoudit dopady vymezení AOV (jiné by to bylo na úrovni územního plánu, resp. v procesu EIA se znalosti konkrétního záměru). Vzhledem k tomu, že na vymezení akceleračních oblasti naváže zrychlené a zjednodušené povolovací řízení před Dopravním a energetickým stavebním úřadem (DESÚ), v rámci kterého bude úřad prakticky pouze ověřovat, zda jsou záměry v souladu s vágními a nicneřikajicimi podmínkami územního opatření AOV98. V souladu s těmito obecnými podmínkami ale budou téměř jakékoliv záměry, což znamená, že vlivy VTE realizovaných v AOV98 nebudou nikdy reálně posouzeny. Vágní posouzeni Změny č. 2 nebo územního opatření AOV98 je naprosto nedostatečné. Podatel se domnívá, že je nezbytné, aby všechny vlivy VTE byly skutečně a podrobně posouzeny, neboť vadné posouzeni dopadů VTE může mít nejen přímý vliv na jeho zdravi včetně psychické pohody, ale také to může ovlivnit socioekonomický rozvoj obce, ve které žije. 4. Zanedbatelné pozitivní vlivy vymezeni AO V odůvodněni Změny č. 2 ani územního opatření není možné dohledat vyčísleni přínosu AOV98 pro snížení energetické závislosti anebo snIžení produkce CO2. ve vyhodnocení vlivů územního opatřeníAOV98 se ale uvádí k pozitivním vlivům (přínosům) vymezení AOV a realizace VTE: "Zanedbatelný až mírně pozitivní vliv k ochraně klimatu uplatnění AO se uplatní v globálním měřítku, tedy i z hlediska přeshraničního působení" V dokumentaci Změny č. 2 a územního opatření je tedy přiznáno, že přínosy VTE realizovaných v AOV98 budou zanedbatelné, byt' chybí konkrétní čísla, V takové situaci není pochopitelné, jak mohl zájem na vymezeni AOV98 převážit nad ostatními konkrétně specifikovanými veřejnými zájmy, které naopak výstavba VTE ovlivní výrazně (byť to nekvalitně zpracované vyhodnocení Změny č. 2 a územního opatření nepřiznává)- Dále se ve vyhodnoceni územního opatření AOV98 uvádí: "Vlivy na ovzduší v době výstavby zanedbatelné (prašnost při přesunu zemin, emise ze spalování PHM, sekundární prašnost), v době provozu mírně pozitivní z důvodu náhrady spalovacích zdrojů při výrobě el. energie." Vzhledem k tomu, že se ve vyhodnoceni uvádí, že vliv AOV98 na ochranu klimatu bude zanedbatelný, bude logicky	

Poř. č.	Připomínkové místo	Číslo jednací	Článek	AO	Připomínka	Vyhodnocení
					zanedbatelný rozsah, ve kterém VTE realizované v AOV98 nahradí spalovaci zdroje. Změna č. 2 ani územní opatření tento závěr nevyvrací, neobsahují totiž vyčíslení toho, v jak velkém rozsahu VTE realizované v AOV98 nahradí spalovací zdroje a jaký přesně vliv bude mít tato náhrada na cíle sledované Změnou č. 2, tedy sníženi energetické závislosti ČR a snížení produkce CO2. je také třeba řádně vyhodnotit, proč těchto cílů nelze dosáhnout jinými způsoby (zvýšeni počtu bloků JEDU, popř. JETE, rozvoj vodíkové infrastruktury v souladu s Vodíkovou strategii ČR, větší důraz na rozvoj FVE). Proto ani blíže nespecifikovaná náhrada spalovacích zdrojŮ není důvod, proč by měl zájem na vymezení AOV98 převážit nad jinými zájmy v území. 5. Výška VTE a rozloha AO Ve Změně č. 2 ani v územním opatření pro AOV98 není vysvětleno, proč byla zvolena právě tato rozloha AO a proč má AOV právě tyto konkrétní hranice a proč právě toto vymezení AOV povede ke splnění cílů Změny č. 2. jinými slovy není vysvětleno, proč nemůže být AO vymezena jiným způsobem tak, aby kupř. byly VTE umisťovány v dostatečné vzdálenosti od zastavěného území a zastavitelných ploch podle územních plánů (min 1,5 km) a není porovnáno, zda by toto jiné vymezení AOV třeba také nevedlo ke splnění cílů Změny č. 2. Podatel se domnívá, že to ale vzhledem k nespecifičnosti cílů Změny č. 2 není ani možné, proto by také vůbec neměla být AOV98 vymezena. 6. Hluková zátěž, vibrace a stroboskopický efekt Podatel zásadně nesouhlasí s tím, že Změna č. 2 ani příslušné územní opatření vůbec neřeší negativní dopady hluku. Hluk totiž Změna č. 2 chápe jako normální integrálnÍ součást VTE, bez které to prostě nejde a je třeba se s tím smířit. Tento přistup nejlépe demonstruje přirovnání hluku z VTE k "šumění lesa", které zřejmě mohou vnímat jako nepříjemné jen neurotické osoby. Podatel se proto domnívá, že hlukové vlivy nebyly zhodnoceny a ve skutečnosti to ani není možné bez znalosti konkrétního projektu. Podatel zdůrazňuje, že nepovažuje za dostatečné, aby byla hluková zátěž řešena až v hlukové studii zpracované investorem. Takový přistup není schopný zajistit reálnou ochranu lidského zdraví. Podatel dále nesouhlasí s tím, že vůbec nedošlo k posouzeni vlivů infrazvuku, nízkofrekvenčního hluku a vibrací, ačkoliv odborné studie upozorňuji na rizika spojená s těmito doprovodnými jevy provozu VTE. Podatel se domnívá, že nebyl ani řádně zhodnocen vliv vibrací na nemovitosti. Stejně tak nebyl řádně posouzen z hlediska vlivů tzv. stroboskopický efekt, kdy se posouzení zejména nezaměřilo na obtěžující dopady stroboskopického efektu. 7. Viivy na krajinný ráz Větrné elektrárny mají zásadní vlivy na krajinný ráz. Ve Vyhodnocení vlivů územního opatření AOV98 se mjl. uvádí: ‚AO dle ZÚR Zlínského kraje spadá do krajiny zemědělské intenzivní AO se nachází v krajinném celku Kroměřížsko. Pro krajinu intenzivní zemědělskou jsou typické rovinaté oblasti až ploché pahorkatiny na spraších a intenzivní zemědělství jako kulturní prvky uváděny větrolamy, selské statky, sakrální architektura, dochované architektonické a urbanistické znaky sídel. Krajinná scéna je otevřená, rozlehlost a přehlednost území dominance horizontály v krajině, dominance sakrální architektury a siluety historických měst. Za hlavní potenciálně ovlivněné přírodní hodnoty lze považovat EVL Troják, který se nachází v sousedství a přírodní park (EVL) Chřiby (cca 4 km). Z kulturních hodnot v okruhu do 10 km se jedná primárně o MRP Kroměříž s NKP Zámek Kroměříž s Květnou a Podzámeckou zahradou, které jsou součástí UNESCO. výstavbou větrných elektráren lze předpokládat narušeni krajinných hodnot území Větrné elektrárny jsou stavební dominantou, která bude vizuálně patrná v širokém okruhu a ovlivní krajinné scenérie v území S ohledem na charakter předpokládaných záměrů v AO se tomuto působení nelze vyhnout." Jak je možné, že všechny tyto vlivy jsou hodnoceny jako zanedbatelné, když přitom VTE budou představovat novou dominantu, která jednoznačně výrazně ovlivní krajinu, to neni ve Změně č. 2 ani v územním opatření vysvětleno. Vliv VTE na krajinný ráz bude mít ještě další dopady - již napořád bude hodnota krajinného rázu snížena, takže bude možné do území umisťovat i další záměry, které by jinak kvůli ochraně krajinného rázu nebyly přípustné.	

Poř. č.	Připomínkové místo	Číslo jednací	Článek	AO	Připomínka	Vyhodnocení
					8. Další negativni vlivy AOV98 - Prostor pro individuální připomínky: lze doplnit např. obavy z negativního vlivu vymezení AOV na zvířata, na ekosystémy, na vodní poměry v území, na zemědělský půdni fond, na ekosystémy...	
10899.	Klimková Kristýna	MMR-48877-2026-81	99cm 99cn 99co	AOV29 AOV30 AOV31	PŘIPOMÍNKY K: I. návrhu Změny č. 2 Územního rozvojového plánu ČR (ÚRP ČR) II. Vyhodnoceni vlivů návrhu Změny č. 2 ÚRP na udržitelný rozvoj území (SEA) III. návrhům jednotlivých územních opatření pro akcelerační oblasti (AO) vymezeným v návrhu Změny č. 2 ÚRP Připomínky podávám: jako osoba žijící v dotčeném území - jako osoba, která může být dotčena dopady návrhu (z hlediska krajiny, životního prostředí či kvality života) Tímto podávám připomínky k návrhu vymezení akceleračních oblastí pro větrné elektrárny (VTE). Na základě níže uvedených důvodů nesouhlasím s návrhem změny č. 2 ÚRP ČR, Vyhodnoceni vlivů návrhu Změny č. 2 ÚRP na udržitelný rozvoj území (SEA) a návrhům jednotlivých územních opatření pro akcelerační oblasti (AO) vymezeným v návrhu Změny č. 2 ÚRP. Veškeré níže uvedené připomínky se vztahuji současně ke všem výše uvedeným projednávaným část2m veřejné vyhlášky. NÁZEV ZÁMĚRU Akcelerační oblasti na území Olomouckého kraje (okres Přerov) a Kraje Zlínského (okres Kroměříž): AOV29 Býškovice, AOV30 Kunovice, AOV31 Kelč DOTČENÉ ÚZEMÍ:	**Akceptováno částečně.** Akcelerační oblast AOV31 Kelč byla zmenšena. Akcelerační oblasti AOV29 Býškovice a AOV30 Kunovice jsou v návrhu Z2 ÚRP ponechány. Vymezení akceleračních oblastí proběhlo na základě biologického posouzení konkrétních území podle § 11 odst. 3 resp. 4 ZOZE, jehož výsledky spolu s výsledky vyhodnocení vlivů na životní prostředí (SEA, Příloha č. 5 k odůvodnění Z2 ÚRP) byly zapracovány do návrhu Z2 ÚRP. Návrh Z2 ÚRP a jeho odůvodnění, návrh souvisejících územních opatření a jejich odůvodnění obsahují náležitosti v souladu s příslušnými právními předpisy, včetně správního řádu, stavebního zákona a dalších. Zpracování VVURÚ odpovídá obsahem i strukturou požadavkům obsaženým v příloze č. 4 stavebního zákona, včetně posouzení kumulativních a synergických vlivů, vlivů na zdraví a hodnocení nulové varianty (platné znění ÚRP) vůči variantě navrhované (Z2 ÚRP). Zadání Z2 ÚRP schválené Vládou ČR nepožadovalo jiná variantní řešení. Ustanovení § 4 odst. 3 ZOZE a čl. 15c směrnice RED III sice upřednostňují brownfieldy a degradované plochy, avšak nevylučují vymezení akcelerační oblasti na jiných pozemcích. Vymezení výhradně na degradovaných plochách nebylo s ohledem na prostorové nároky technologie větrných elektráren proveditelné. Samotný způsob vymezení akceleračních oblastí na základě podkladů (biologická posouzení, mapy citlivosti ptáků vůči výstavbě VTE zpracované ČSO, území významná pro netopýry dle podkladů ČESON, biotopy zvláště chráněných druhů velkých savců a další) a nařízení vlády č. 507/2025 Sb. minimalizuje vliv na složky životního prostředí. Pro všechny akcelerační oblasti jsou současně pořizována územní opatření, která obsahují opatření stanovená na základě biologických posouzení. Tato opatření dále zmírňují negativní vlivy, které nebylo možné vyloučit vymezením akcelerační oblasti. Podmínky v územních opatřeních zahrnují ochranu prvků lokálního ÚSES a všech biokoridorů, ochranu biotopů, ZPF a PUPFL, dále povinnost biologického dozoru, monitoring mortality ptáků a netopýrů, detekční systémy a další podmínky specifické vzhledem ke konkrétní akcelerační oblasti. Jedním z podkladů pro zpracování Z2 ÚRP byl dokument Akcelerační oblasti, předvýběr ploch k výstavbě VTE, Screening území ČR z hlediska ochrany krajinného rázu (Roman Bukáček, Simona Vondráčková, 2025). Při vymezování akceleračních oblastí byl krajinný ráz dále prověřován, a to s ohledem na hodnoty území a dálkové pohledy na dominanty. Vlivy na krajinný

Poř. č.	Připomínkové místo	Číslo jednací	Článek	AO	Připomínka	Vyhodnocení
					Obec Býškovice katastrální území Býškovice kraj Olomoucký Obec Dolní Nětčice katastrální území Dolní Nětčice kraj Olomoucký Obec Dolní Těšice katastrální území Dolní Těšice kraj Olomoucký Obec Horní Nětčice katastrální území Horní Nětčice kraj Olomoucký Obec Horní Těšice katastrální území Horní Těšice kraj Olomoucký Obec Horní Újezd katastrální území Horní Újezd kraj Olomoucký Obec Malhotice katastrální území Malhotice kraj Olomoucký Obec Opatovice katastrální území Opatovice u Hranic kraj Olomoucký Obec Rakov katastrální území Rakov u Hranic kraj Olomoucký Obec Rouské katastrální území Rouské kraj Olomoucký Obec Skalička katastrální území Skalička u Hranic kraj Olomoucký Obec Všechovice katastrální území Všechovice kraj Olomoucký Obec Zámrsky katastrální území Zámrsky kraj Olomoucký Obec Kelč katastrální území Babice u Kelče kraj Zlínský Obec Kelč katastrální území Kelč – Staré Město kraj Zlínský Obec Kelč katastrální území Kelč - Nové Město kraj Zlínský Obec Kelč katastrální území Komárovice kraj Zlínský Obec Kelč katastrální území Lhota u Kelče kraj Zlínský Obec Kelč katastrální území Němetice kraj Zlínský Obec Loukov katastrální území Libosváry u Bystřice pod Hostýnem kraj Zlínský Obec Loukov katastrální území Loukov u Bystřice pod Hostýnem kraj Zlínský Obec Vítonice katastrální území Vítonice u Bystřice pod Hostýnem kraj Zlínský Obec Osíčko katastrální území Osíčko kraj Zlínský Obec Osíčko katastrální území Příkazy u Osíčka kraj Zlínský Obec Komárno katastrální území Komárno kraj Zlínský Obec Kunovice katastrální území Kunovice kraj Zlínský Obec Provodovice katastrální území Provodovice kraj Zlínský Obec Police katastrální území Police u Valašského Meziříčí kraj Zlínský Obec Podhradní Lhota katastrální území Podhradní Lhota kraj Zlínský Obec Podolí katastrální území Podolí u Valašského Meziříčí kraj Zlínský STANOVISKO S návrhem Územního opatření k AOV29 Býškovice, AOV30 Kunovice, AOV31 Kelč zásadně nesouhlasím a požaduji jejich vyřazení ze Změny č. 2 Územního rozvojového plánu ČR, případně jejich zásadní přepracováni. Návrh vykazuje závažné nedostatky z hlediska zákonnosti, ochrany životního prostředí, ochrany veřejného zdraví i ochrany práv obyvatel dotčeného území. Návrh akceleračních oblastí AOV29 Býškovice, AOV30 Kunovice, AOV31 Kelč je v rozporu s principem předběžné opatrnosti, požadavky na ochranu veřejného zdraví, ochranu přírody a krajiny, ochranu vodních zdrojů i se zásadou proporcionality zásahu do území. Současně nebyly dostatečně vyhodnoceny kumulativní a synergické vlivy souběhu akceleračních oblasti AOV29 Býškovice, AOV30 Kunovice, AOV31 Kelč a zamýšlené stavby větrných elektráren (VTE) při naplnění stanovených limitů (zejména výška a množství). Dokumentace SEA (SEA) a UO v předložené podobě není dostatečně odůvodněná, neobsahuje konkrétní odborné podklady a v řadě oblasti neoprávněně odkládá podstatné posouzeni vlivů až do budoucích navazujících řízení. Návrh je proto nepřezkoumatelný a v rozporu s právními předpisy České republiky i Evropské unie. Současně může mít závažné dopady na krajinný ráz, biodiverzitu, vodní poměry, kulturně-historické hodnoty území i kvalitu života obyvatel. Navrhuji proto zejména vyřazeni akceleračních oblasti AOV29 Býškovice, AOV30 Kunovice, AOV31 · '" Kelč a souvisejícího územního opatření z návrhu Změny č. 2 Uzemniho rozvojového plánu ČR. Pro V případ, že tomuto požadavku nebude vyhověno, navrhuji zásadní přepracováni návrhu, zejména o doplněni plného vyhodnocení kumulativních vlivů, ochrany veřejného zdraví, ochrany PUPFL, vlivů na	ráz pak byly dále vyhodnoceny v rámci VVURÚ, a to jak z hlediska navrhovaného souboru akceleračních oblastí jako celku, tak pro jednotlivá území v kartách akceleračních oblastí. Podmínky v územních opatřeních pak dále omezují barevné řešení doprovodných staveb a rozsah trvalých terénních úprav. Podmínky stanovené v příslušných územních opatřeních limitují rozsah terénních úprav u větrných elektráren na maximální hodnotu ± 5 m. Konkrétní vliv základových konstrukcí na puklinové systémy a kolektory podzemních vod bude předmětem podrobného hydrogeologického posouzení, které bude zpracováno jako součást dokumentace záměru a bude řešeno v rámci navazujícího řízení o povolení záměru dle stavebního zákona. Narušení systému podzemních vod se s ohledem na mělké založení naprosto převažující většiny VTE (do cca 5 m) a malou plochu narušení podloží (cca 20x20m) nepředpokládá. Ochrana ZPF je řešena v souvisejících územních opatřeních. Podmínkami je zajištěno, že nebudou vznikat neobhospodařovatelné zbytkové zemědělské pozemky ani pozemky bez přístupu k veřejně přístupné pozemní komunikaci. Dále je v nich požadavek na upřednostní nižších tříd ochrany ZPF při realizaci záměrů OZE a je stanovena maximální plocha dlouhodobého nebo trvalého odnětí ZPF pro záměry OZE v celé akcelerační oblasti. Souhlas s odnětím ze ZPF bude vydán v navazujícím řízení dle stavebního zákona. V souvisejících územních opatření jsou stanoveny podmínky, které zajišťují ochranu protierozních opatření, funkčních melioračních zařízení, vodních toků a ploch a rovněž omezující možné terénní úpravy. Vzhledem k charakteru a rozsahu potenciálních záměrů se při naplnění podmínek nepředpokládá realizace zpevněných ploch v takovém rozsahu, který by mohl významně ovlivnit vodní režim v rámci akceleračních oblastí. V souladu s požadavky vodního zákona se v rámci procesu povolování záměru bude vyjadřovat vodoprávní úřad. Při vymezení akceleračních oblastí nelze předjímat konkrétní technické parametry či přesné umístění záměrů OZE. Bezpečnost leteckého provozu je pak řešena při povolování konkrétního záměru, kdy se vyjadřují Úřad pro civilní letectví, Řízení letového provozu i Armáda ČR a upřesňují umístění či požadavky na denní i noční osvětlení definované v leteckém předpisu L-14. Obavy z negativních vlivů hluku a stroboskopického efektu řeší podmínky stanovené ve všech územních opatřeních pro akcelerační oblasti pro VTE, které ukládají zpracování hlukové studie, studie působení stroboskopického efektu, včetně minimalizace shadow flicker efektu. V případě, že by záměr nesplňoval zákonné hygienické limity (nařízení vlády č. 272/2011 Sb., o ochraně zdraví před nepříznivými účinky hluku a vibrací) a současně podmínky v územním opatření, nemůže být povolen.

Poř. č.	Připomínkové místo	Číslo jednací	Článek	AO	Připomínka	Vyhodnocení
					soustavu Natura 2000, chráněné živočichy, krajinný ráz, vodní zdroje a majetková práva obyvatel. Současně žádám, aby všechny připomínky byly řádně a individuálně vypořádány v souladu se zákonem, včetně konkrétního a přezkoumatelného odůvodněni způsobu jejich vypořádáni. A. Nedostatky návrhu · návrh není dostatečně odůvodněn a chybí konkrétní podklady (zákon č. 500/2004 Sb.) · nebyly dostatečně posouzeny dopady na životní prostředí (zákon č. 100/2001 Sb.) · hrozí narušeni krajiny a přírody (zákon č. 114/1992 Sb.) · návrh nerespektuje ochranu hodnot území a kvalitu bydlení (zákon č. 283/2021 Sb.) · nebyly posouzeny jiné varianty řešeni, zejména využiti brownfieldů (opuštěných a již narušených ploch) a návrh tak nezákonně zasahuje do volné krajiny · vychází pouze z expertních odhadů (počet věži, výkon, rozmístěni, vzdálenost od zástavby. obci) · návrh odkládá řešení problému do dalších fázi (např. měřéni hluku až po dostavbě zařízeni), místo aby jim předcházel · nejsou dostatečně vyhodnoceny kumulativní dopady více záměrů v území nebo toto vyhodnocení zcela chybí B. Příroda, krajina a životní prostředí 1. Nedostatečné posouzeni vlivů na životní prostředí · výskyt chráněných druhů (ptáci, netopýři) a zásah do migraCí"leh tras · narušeni prvků ÚSES (biokoridory) · zásadní změna krajiny a její industrializace · dominantní stavby (až cca 200 m vysoké) viditelné na velké vzdálenosti · chybí posouzeni nočního osvětlení · nedostatečně řešen kumulativní vliv více větrných elektráren 2. Nedostatečné posouzení vlivů na vodu a klima · hrozí narušeni vsakováni vody do půdy a změna odtokových poměrů · neúměrné riziko pro podzemní vody a narušeni režimu puklinových vod · může dojit ke zhoršeni schopnosti krajiny zadržovat vodu a riziko vysychání krajiny · chybí posouzeni vlivu na mikroklima, · nejsou dostatečně řešeny dopady na vodní režim území. 3. Zemědělská půda · zábor a znehodnoceni kvalitní půdy a půdy zemědělsky obdělávané · možné zásahy do půd I. a II. třídy ochrany (nejcennější půdy · zhutněni půdy a zvýšení eroze a fragmentace pozemků · nejasný stav a poškozeni melioraci 4. Nedostatečné posouzeni vlivů na obyvatele · hluk a jeho dlouhodobý vliv nejsou dostatečně vyhodnoceny, · není dostatečně řešen stroboskopický efekt, · není zhodnocena změna charakteru bydlení vlivem navrhované výstavby VTE · reálný vliv na cenu nemovitosti - tím, že akcelerační oblasti jsou většinově vymezeny mimo brownfield, jsou tímto dotčeny nemovitosti v klidných lokalitách, rekreačních lokalitách a přírodně cenných lokalitách, dojde zcela zákonitě ke znehodnoceni majetku občanů · není dostatečně vysvětlen způsob stanoveni vzdálenosti od obytné zástavby, · nebyly dostatečně posouzeny dopady na hodnotu nemovitosti a kvalitu bydlení. C. Technická a bezpečnostní rizika 1. Nedostatečnost navržených zmirňujicích opatření · navržená opatření pouze částečně zmirňuji dopady, ale neřeší samotný střet, · řada opatření je formulována neurčitě a bez jasné kontroly jejich plněni, · významné problémy jsou odkládány až do navazujících řízeni. 2. Technická a bezpečnostní rizika · odlet ledu z rotorů v zimě, · pád části konstrukce, únik provozních kapalin, · kontaminace půdy a vody, · požáry zařízeni (obtížně zvládnutelné zásahy, se kterými nemá hasičský záchranný sbor žádné zkušenosti ani odpovidající techniku, zásah bleskem, šířeni požáru do krajiny, omezeni možnosti hašení, otázka dostupnosti zařízení v terénu pro HZS · v ČR dosud neexistuje právní ani metodická úprava	Akcelerační oblasti byly vymezeny na celostátní úrovni v Z2 ÚRP na základě Zadání Z2 ÚRP schváleného Vládou ČR.

Poř. č.	Připomínkové místo	Číslo jednací	Článek	AO	Připomínka	Vyhodnocení
					požární bezpečnosti týkající se VTE a nejsou legislativně stanoveny konkrétní odstupové vzdálenosti VTE a ostatních zařízeni (např. úložiště baterii) od lesů či obytné zástavby z hlediska požárního rizika, · Ministerstvo dopravy připustilo existenci bezpečnostních rizik spojených s VTE, zejména vizuální distrakce řidičů, stínových efektů, nočního překážkového osvětlení, odletu ledu či havárii a odletu části konstrukci. Není jasně stanoveno, kdo ponese odpovědnost za případné škody na zdraví, majetku a životním prostředí. Není jasně stanovena likvidace dosloužívšího zařízeni VTE a souvisejících zařízeni z hlediska odpadového hospodářství. D. PŘIPOMÍNKY K AKCELERAČNÍM OBLASTEM AOV29, AOV30, AOV 31 Uvedená akcelerační oblast vykazuje následujicí možné střety a rizika: d.1. připomínky k akcelerační oblasti AOV29 - Býškovice 1. Krajinný ráz a vizuální dominance VTE v AOV 29 mají vizuální dopad, kdy se stávají nepřehlédnutelnou technickou dominantou viditelnou ze širokého okolí, včetně památkově exponovaných míst. Došlo by k narušení krajinného rámce a dálkových pohledů na Hostýnskou magistrálu a poutní místo svatý Hostýn, což je v rozporu se zájmy NPÚ. Instalace věži o výšce cca 200 m (včetně listů) by představovala brutální zásah do horizontu a měřítka krajiny Záhoří. Viz Mapové podklady Návrhu ÚRP, zejména Příloha 5-SEA, Hodnoceni karet pro AOV29, Mapa hodnoceného návrhu AO a Analýza nárůstu viditelnosti. To má za následek a) Brutální narušeni horizontu Moravské brány a vizuální degradace Hostýnských vrchů, a celé podhostýnské oblasti b) Znehodnoceni poutního místa svatý Hostýn a sakrárni dominanty Baziliky na sv. Hostýně i,·, c) Kelč je historicky významné sídlo s dominantou kostela sv. Petra a Pavla. Instalace 200 m stožárů by vytvořila agresivní vertikální dominantu, která by devalvovala dálkové pohledy na Hostýnské vrchy a narušila integritu historického panoramatu d) Znehodnoceni lázeňské a rekreační oblasti lázně Teplice, Zbrašovské aragonitové jeskyně a oblast Hranické propasti URP je z výše uvedených důvodů nepřezkoumatelný Navrhuje se: a) dopracovat posouzení z hlediska vlivu na vizuální integritu kulturních památek v okolí. protože hodnoceni v návrhu je nedostatečné a jedná se o zásah nadregionálniho významu. b) zohlednit památkovou ochranu dotčené oblasti a s ohledem na výše uvedené se tedy navrhuje vyřazení AOV29, AOV30 a AOV31 z návrhu Změny č. 2 Územního rozvojového plánu ČR 2. Vymezeni návrhu AO ve vzdálenosti 500 m od obytné zástavby V URP je vymezena AO ve vzdálenosti 500 m od obytné zástavby, viz. Příloha Č.1: Základní charakteristiky a jevy životního prostředí v jednotlivých AO, str. č. 51 - 52. V k.ú. Býškovice (viz. Strana 51) se pod hranici 500 m nachází rodinný dům s a řada rekreačních objektů. Vzdálenost 500 m je uvedena i v dokumentech Příloha 5-SEA, Hodnocení karet pro AOV29. Vzdálenost 500 m stanovená od občanské zástavby která vychází z tzv. kvalifikovaného odhadu zpracovatele, nikoliv z legislativy, je nedostatečnou vzdálenosti od souvislé zástavby obci a rozptýlených usedlostí. Z dostupných studii a posouzení již předkládaných záměrů výstavby na DESŮ je zřejmé, že vzdálenost 500 m je nedostačující. Metodické pokyny doporučuji orientační vzdálenosti 600-1000 metrů. Vzdálenost 500 m považujeme za nepřípustnou z hlediska zákonnosti a nedostačeného posouzeni hlukové zátěže. Opatření obecné povahy pro AO a Odůvodněni Opatření obecné povahy pro AO považujeme za nedostatečné, je zde absence posouzeni hluku, navrhujeme podrobné posouzeni. URP vykazuje procesní vady, nedostatečné vyhodnoceni vlivů, chybějici kumulace. Návrh je v rozporu s ochranou zdraví podle zákona č. 258/2000 Sb. neboť neobsahuje dostatečné vyhodnoceni vlivů hlukové zátěže na danou oblast. Dokumentace URP je v tomto bodě nepřezkoumatelná.	

Poř. č.	Připomínkové místo	Číslo jednací	Článek	AO	Připomínka	Vyhodnocení
					Navrhuje se: Legislativni stanoveni závazné minimální odstupové vzdálenosti od obytné zástavby, případně její navázání na výšku zařízení, tak aby byla zajištěna ochrana obytného prostředí a zdraví obyvatel. 3. Rozpor s ochranou zemědělského půdního fondu (ZPF) V AOV 29 je dotčen Zemědělský půdní fond. Dokumentace připouští zábor půd I. třídy ochrany v rozsahu 0,69 ha a II. třídy ochrany v rozsahu 0,89 ha, přesto vliv označuje pouze za “mírně negativní". Návrh bagatelizuje rozsah výstavby VTE a ostatních zařízeni a její dopady, neřeší nebezpečí eroze půd, nedostatečně hodnotí možnost poškozeni melioraci včetně nezjištěni jejich rozsahu. Návrh je v rozporu se zákonem č. 334/1992 Sb., o ochraně zemědělského půdniho fondu, který stanovi zvýšenou ochranu nejbonitnějších půd. Navrhuje se: vyřazení akcelerační oblasti AOV29 Býškovice a souvisejícího územního opatření z návrhu Změny č. 2 Územního rozvojového plánu ČR 4. Nedostatečná ochrana přírody a biodiverzity SEA sama uvádí výskyt citlivých druhů ptáků a předpokládá výskyt netopýrů. Nebyly však dostatečně vyhodnoceny migrační trasy ani možné dopady na PP Těšice, PR Doubek, biotopy a biokoridory, ÚSES a migrační koridory vybraných zvláště chráněných druhů velkých savců. V oblasti nebyl vyhotoven ornitologický výzkum. Posouzeni pro SEA trvalo jen 3 měsíce a není proto dostatečné. SEA a UO stanovi zcela nedostatečná opatření na ochranu netopýrů a ptáků. Postup je v rozporu se zákonem č. 114/1992 Sb., o ochraně přírody a krajiny. Navrhuje se: a) vyhotoveni celoročního ornitologického a chiropterologického průzkumu, včetně vyhodnoceni migračních tras ptáků a netopýrů, kumulativních vlivů a dopadů na ptáky, živočichy a floru. Pro případ, že uvedené nedostatky nebudou řádně odstraněny b) vyřazení akcelerační oblasti AOV29 Býškovice a souvisejícího územního opatření z návrhu Změny č. 2 Územního rozvojového plánu ČR 5. Rizika pro bezpečnost, letectví a IZS Do území zasahuje ochranné pásmo sportovního letiště, která provozuje Letecký sportovní klub Záhoři, z.s.. Dokumentace současně nehodnotí dopady souvislého pásu VTE na zásahy vrtulníků integrovaného záchranného systému. Postup je v rozporu se zákonem č. 49/1997 Sb., o civilním letectví, a se zákonem č. 239/2000 Sb., o integrovaném záchranném systému- Navrhuje se: doplnění odborného posouzeni vlivů akcelerační oblasti AOV29 - Býškovice na bezpečnost leteckého provozu, obranu státu a fungováni integrovaného záchranného systému. Současně požaduji zpracováni vyhodnocení dopadů souvislého pásu větrných elektráren na zásahy vrtulníků IZS, letecké hašeni lesních požárů, zdravotnické záchranné služby a policejních vrtulníků, včetně posouzení bezpečnosti letových koridorů a posouzení omezení manévrovacích možnosti v lesním území. Navrhuje se: doplnit podklady pro návrh Změny č. 2 Územního rozvojového plánu ČR o stanoviska Ministerstva obrany, Úřadu pro civilní letectví, Řízení letového provozu ČR a složek IZS k ·umístěni větrných elektráren v daném území. Pro případ, že uvedené bezpečnostní a letecké vlivy nebudou spolehlivě vyloučeny, navrhuji vyřazeni akcelerační oblasti AOV29 Býškovice a souvisejícího územního opatření z návrhu Změny č. 2 Územního rozvojového plánu ČR 6. Rybniky přímo v zóně - biotop vodních ptáků Rybnik Vrbčák (v k. ú Býškovice) a rybník Rouské (v k. ú Rouské) tvoří cenný mokřadní biotop s výskytem vodních a mokřadních druhů ptáků. Vědecké studie opakovaně prokázaly, že vrubozobí ptáci (kachny, husy, labutě), bahňáci a jeřábi si od větrných elektráren dlouhodobě udržuji odstup až 800 metrů a na turbíny si nezvykají. Umístění větrných elektráren přímo v AOV 29 by proto znamenalo	

Poř. č.	Připomínkové místo	Číslo jednací	Článek	AO	Připomínka	Vyhodnocení
					trvalé opuštěni rybníků těmito druhy a zánik jejich funkce jako mokřadního biotopu. výstavba by rovněž narušovala hnízděni ptáků hlukem a vibracemi přímo na lokalitě. V podzimním období slouží rybníky jako významné shromaždiště tažných ptáků, kdy se zde před odletem na zimoviště koncentrují velká hejna kachen, hus, čápů a volavek. Shromaždiště jsou z hlediska větrných elektráren nejrizikovější lokalitou - vysoká koncentrace ptáků zvyšuje pravděpodobnost kolizi s rotujícími lopatkami. Čápi a volavky jsou přitom druhy s plachtivým letem, u nichž je riziko přímé kolize statisticky nejvyšší." Navrhuje se: vyřazeni akcelerační oblasti AOV29 Býškovice a souvisejícího územního opatřeni z návrhu Změny č. 2 Územního rozvojového plánu CR. Rybniky Vrbčák a Rouské leží přímo v navrhované zóně a jejich mokřadní biotop je neslučitelný s provozem větrných elektráren. Zóna navíc leží v blízkosti ekologicky citlivém území mezi Ptačí oblasti Hostýnské vrchy a EVL Bečva - Žebračka, jejichž ochrana má přednost před zjednodušeným povolováním obnovitelných zdrojů energie. 7. Blízkost EVL Bečva - Žebračka a nivy řeky Bečvy Do 5 km od navrhované zóny AOV 29 se nachází niva řeky Bečvy a Evropsky významná lokalita Bečva - Žebračka (soustava Nátura 200á), zahrnující lužní lesy a říční biotopy od Hranic na Moravě po Lipník nad Bečvou. východně se v této nivě nacházejí rovněž rybníky v okolí Hustopeče nad Bečvou. Větrné elektrárny představuji pro tažné a migrujici ptáky bariéru. V kombinaci s výskytem dalších chráněných lokalit v okolí vytváří AOV 29 nepřijatelný tlak na celý ekologický koridor podél Bečvy. Kumulativní vliv záměrů na soustavu Natura 2000 v Širším území nebyl dle dostupných podkladů dostatečně posouzen. Navrhuje se: vyřazení akcelerační oblasti AOV29 Býškovice a souvisejícího územního opatřeni z návrhu Změny č. 2 Územního rozvojového plánu ČR 8. Ptačí oblast Hostýnské vrchy (Natura 2000) se nachází na jižní hranici AOV 29 v nezanedbatelné vzdálenosti z hlediska pohybu ptáků. Navíc zde může dojit ke kumulaci škodlivých vlivů spolu s AOV 30 a AOV 31. Negativní dopady větrných elektráren na ptáky nepůsobí pouze v místě instalace turbín, ale zasahuji i do funkčního zázemí ptačích oblasti formou fragmentace biotopů a bariérového efektu. Navrhuje se: zpracováni posouzení, zda vymezeni AOV 29 není v rozporu $ povinnosti zachovat příznivý stav předmětu ochrany Opatřeni obecné povahy tyto skutečnosti nezohledňují. Tímto upozorňujeme na rozsudek Soudního dvora EU ve věci C-127/02 (Waddenzee) a navazující judikatury - hodnoceni vlivu na lokalitu Natura 2000 dle par. 45i ZOPK je povinné vždy, když nelze s jistotou vyloučit významný vliv na chráněné druhy nebo stanoviště - bez ohledu na to, zda se záměr nachází přímo v lokalitě. Navrhuje se: vyřazení akcelerační oblasti AOV29 Býškovice a souvisejícího územního opatřeni z návrhu Změny č. 2 Územního rozvojového plánu ČR D.2. PŘIPOMÍNKY K AKCELERAČNÍ OBLASTI AOV30 - Kunovice 9. Krajinný ráz a vizuální dominance VTE v AOV 30 mají vizuální dopad, kdy se stávají nepřehlédnutelnou technickou dominantou viditelnou ze širokého okolí, včetně památkově exponovaných míst. Došlo by k narušení krajinného rámce a dálkových pohledů na Hostýnskou magistrálu a poutní místo svatý Hostýn, což je v rozporu se zájmy NPÚ. Instalace věži o výšce cca 200 m (včetně listů) by představovala brutální zásah do horizontu a měřítka krajiny Záhoří. Viz. Mapové podklady Návrhu ÚRP, zejména Příloha 5-SEA, Hodnoceni karet pro AOV30, Mapa hodnoceného návrhu AO a Analýza nárůstu viditelnosti. To má za následek a) Brutální narušeni horizontu Moravské brány a vizuální degradace Hostýnských vrchů, a celé podhostýnské oblasti b) Znehodnoceni poutního místa Svatý Hostýn a sakrárni dominanty Baziliky na sv. Hostýně c)Kelč je historicky významné sídlo s dominantou kostela sv. Petra a Pavla. Instalace 200 m stožárů by vytvořila agresivní vertikální dominantu, která by devalvovala dálkové pohledy na Hostýnské vrchy a narušila integritu historického panoramatu. d) znehodnoceni sakrárni stavby kostelu v Loučce	

Poř. č.	Připomínkové místo	Číslo jednací	Článek	AO	Připomínka	Vyhodnocení
					URP je z výše uvedených důvodů nepřezkoumatelný Navrhuje se: a) dopracovat posouzení z hlediska vlivu na vizuální integritu kulturních památek v okolí. protože hodnoceni v návrhu je nedostatečné a jedná se o zásah nadregionálního významu. b) zohlednit památkovou ochranu dotčené oblasti a s ohledem na výše uvedené se tedy navrhuje vyřazeni AOV30 z návrhu Změny č. 2 Územního rozvojového plánu ČR 10. Rozpor s ochranou zemědělského půdního fondu (ZPF) V AOV 30 je dotčen Zemědělský půdní fond. Dokumentace připouští zábor půd II. třídy ochrany v rozsahu 0,01 ha. Veškeré zemědělské plochy v AO jsou plnohodnotně využívány k zemědělské výrobě. Přesto vliv označuje pouze za "mírně negativní". Návrh bagatelizuje rozsah výstavby VTE a její dopady, neřeší nebezpečí eroze půd, a nedostatečně hodnotí možnost poškozeni melioraci včetně nezjištění jejich rozsahu. Návrh je v rozporu se zákonem č. 334/1992 Sb., o ochraně zemědělského půdního fondu, který stanovi zvýšenou ochranu nejbonitnějších půd. Navrhuje se: vyřazení akcelerační oblasti AOV30 Kunovice a souvisejícího územního opatření z návrhu Změny č. 2 Územního rozvojového plánu ČR 11. Nedostatečná ochrana přírody a biodiverzity SEA sama uvádí výskyt citlivých druhů živočichů , ptáků a více druhů motýlů, zvláště chráněných druhů rostlin a předpokládá výskyt netopýrů. Nebyly však dostatečně vyhodnoceny migrační trasy ani možné dopady na PP Skalka-Polomsko, PO Hostýnské vrchy, RP Kelčský Javorník, NPP Zbrašovské aragonitové jeskyně; areál lázně Teplice, biokoridory a biotopy. V oblasti nebyl vyhotoven ornitologický výzkum. Posouzení pro SEA trvalo jen 3 měsíce a není proto dostatečné. SEA a UO stanovi zcela nedostatečná opatření na ochranu netopýrů a ptáků. Postup je v rozporu se zákonem č. 114/1992 Sb., o ochraně přírody a krajiny. Navrhuje se: a) vyhotoveni celoročního ornitologického a chiropterologického průzkumu, včetně vyhodnoceni migračních tras ptáků a netopýrů, kumulativních vlivů a dopadů na ptáky, živočichy a floru. Pro případ, že uvedené nedostatky nebudou řádně odstraněny b) vyřazeni akcelerační oblasti AOV30 Kunovice a souvisejícího územního opatření z návrhu Změny č. 2 Územního rozvojového plánu ČR D.3. PŘIPOMÍNKY K AKCELERAČNÍ OBLASTI AOV31 - Kelč 12. Krajinný ráz a vizuální dominance VTE v AOV 31 mají vizuální dopad, kdy se stávají nepřehlédnutelnou technickou dominantou viditelnou ze širokého okolí, včetně památkově exponovaných míst. Došlo by k narušení krajinného rámce a dálkových pohledů na Hostýnskou magistrálu a poutní místo svatý Hostýn, což je v rozporu se zájmy NPÚ. Instalace věži o výšce cca 200 m (včetně listů) by představovala brutální zásah do horizontu a měřítka krajiny Záhoři. Viz. Mapové podklady Návrhu ÚRP, zejména Příloha 5-SEA, Hodnocení karet pro AOV31, Mapa hodnoceného návrhu AO a Analýza nárůstu viditelnosti. a) Brutální narušeni horizontu Moravské brány a vizuální degradace Hostýnských vrchů, a celé podhostýnské oblasti b) Znehodnoceni poutního místa svátý Hostýn a sakrárni dominanty Baziliky na sv. Hostýně c) Kelč je historicky významné sídlo, se zámeckým areálem, s dominantou kostela sv. Petra a Pavla. Instalace 200 m stožárů by vytvořila agresivní vertikální dominantu, která by devalvovala dálkové pohledy na Hostýnské vrchy a narušila integritu historického panoramatu. URP je z výše uvedených důvodů nepřezkoumatelný d) znehodnocení přírodní-technické dominanty vrch Kelčský Javorník s rozhlednou e) znehodnoceni hmotných statků v blízkosti AO: Rozhledna Kunovická hůrka a Na vodojemu Kunovice Navrhuje se:	

Poř. č.	Připomínkové místo	Číslo jednací	Článek	AO	Připomínka	Vyhodnocení
					a) dopracovat posouzení z hlediska vlivu na vizuální integritu kulturních památek v okolí, protože hodnocení v návrhu je nedostatečné a jedná se o zásah nadregionálního významu. b) zohlednit památkovou ochranu dotčené oblasti a s ohledem na výše uvedené se tedy navrhuje vyřazeni AOV31 Kelč a souvisejícího územního opatřeni z návrhu Změny č. 2 Územního rozvojového plánu ČR 13. Rozpor s ochranou zemědělského půdního fondu (ZPF) V AOV 31 je dotčen Zemědělský půdní fond. Dokumentace připouští zábor půd I. třídy ochrany v rozsahu 0,04 ha a II. třídy ochrany v rozsahu 0,27 ha, přesto vliv označuje pouze za .mírně negativní". Návrh bagatelizuje rozsah výstavby VTE a její dopady, neřeší nebezpečí eroze půd, a nedostatečně hodnotí možnost poškozeni melioraci včetně nezjištěni jejich rozsahu. Návrh je v rozporu se zákonem č. 334/1992 Sb., o ochraně zámědělského půdního fondu, který stanovi zvýšenou ochranu nejbonitnějších půd. Navrhuje se: vyřazeni AOV31 Kelč a souvisejícího územního opatření z návrhu Změny č. 2 Územního rozvojového plánu ČR. 14. Nedostatečná ochrana přírody a biodiverzity SEA sama uvádí výskyt citlivých druhů živočichů, zvláště chráněných druhů hmyzu, zvláště chráněných druhů rostlin a předpokládá výskyt řetopýrů. Nebyly však dostatečně vyhodnoceny migrační trasy ani možné dopady na PP Vřesoviště Bilová, PO Hostýnské vrchy, NPP Zbrašovské aragonitové jeskyně; areál lázně Teplice, habitaty-91EO, biokoridory, RBC a biotopy -mokřadní lesní okraje a lesní loučky, ÚSES a migrační koridory vybraných zvláště chráněných druhů velkých savců. V oblasti nebyl vyhotoven ornitologický výzkum. Posouzeni pro SEA trvalo jen 3 měsíce a není proto dostatečné, SEA a UO stanoví zcela nedostatečná opatření na ochranu netopýrů a ptáků. Postup je v rozporu se zákonem č. 114/1992 Sb., o ochraně přírody a krajiny. Navrhuje se: a) vyhotoveni celoročního ornitologického a chiropterologického průzkumu, včetně vyhodnoceni migračních tras ptáků a netopýrů, kumulativních vlivů a dopadů na ptáky, živočichy a floru. Pro případ, že uvedené nedostatky nebudou řádně odstraněny b) vyřazeni akcelerační oblasti AOV31 Kelč a souvisejícího územního opatření z návrhu Změny č. 2 Územního rozvojového plánu ČR D.4. připomínky k akcelerační oblasti AOV 29-Býškovice, AOV 30 - Kunovice a AOV31 - Kelč 15. Hlukové emise z více parků Hluk z více parků v různých směrech znemožňuje regeneraci obyvatel, hluk se v údolích Bečvy a Záhoři sčítá. Jedná se o akustický součet, v členitém terénu se nesčítají lineárně, ale díky odrazům od svahů Hostýnských vrchů vytvářejí permanentní akustický smog, který nelze eliminovat útlumem jednotlivých strojů. Navrhuje se: vyřazení akcelerační oblasti AOV29 Býškovice, AOV30 Kunovice a AOV31 Kelč a souvisejícího územního opatření z návrhu Změny č. 2 Územního rozvojového plánu ČR 16. Kumulativní vlivy Návrh změny č. 2 URP ČR neřeší souběh více projektů a celkové zatížení území, což je zásadní metodická chyba. S ohledem na stanovenou AOV29, AOV30 a AOV31 je maximalistické riziko “Obklíčení” obci umístěním VTE. Pokud by se realizovaly záměry v jednotlivých katastrech odděleně, dojde k dominovému efektu a ve výsledku k obklíčení obci. Obce by ztratily kontakt s volnou krajinou. Obyvatelé by žili v "průmyslové kleci". Obce vizuálně a akusticky budou uzavřeny větrnými parky ze všech světových stran. Návrhem je porušen zákon č. 249/2025 Sb, § 4 odst. 2. Zákon zakazuje vymezeni AO tam, kde by dopad na životní prostředí (zejména vodu a krajinný ráz) byl tak významný. V tomto případě se negativní vlivy jednotlivých katastrů obcí vzájemně zesilují	

Poř. č.	Připomínkové místo	Číslo jednací	Článek	AO	Připomínka	Vyhodnocení
					Hrozí nevratná degradace území. Navrhuje se: vyřazení akcelerační oblasti AOV29 Býškovice, AOV30 Kunovice a AOV31 Kelč a souvisejícího územního opatřeni z návrhu Změny č. 2 Územního rozvojového plánu ČR 17. Ochrana sídel a veřejného zdraví Vzhledem k rozdrobenosti okolní zástavby a vzdálenostech mezi obcemi cca od 1 km do 3 km je v dokumentaci URP stanovena vzdálenost AOV od intravilánu obci cca 500 m. viz, Příloha Č.1: Základní charakteristiky a jevy životního prostředí v jednotlivých AO, str. č. 51 - 56. Vzdálenost 500 m je v URP nedostatečně posouzena a je nedostatečně stanovena vzdálenost AOV od intravilánu obci. Členitý terén navíc může způsobovat specifické šířeni hluku a infrazvuku. stroboskopický efekt: Riziko periodického stínění (mihotání stínů) na obytné části obci. Při kumulaci VTE a obklíčenosti obcí se stroboskopický efekt projeví v celé dotčené oblasti. Souběh kmitání stínů z vice stran během dne vytváří neúnosnou psychickou zátěž. Požadujeme doplněni podrobného posouzeni. Dokumentace URP je v této části nepřezkoumatelná Navrhuje se: doplnit podklady pro návrh Zrněny Č. 2 Územního rozvojového plánu ČR o podrobné posouzení stroboskopického efektu v dané oblasti, s ohledem na jeho dopad v celé dotčené oblasti Pro případ, že uvedené posouzeni spolehlivě nevyloučí nastíněné jevy, navrhuji vyřazení akcelerační oblasti AOV29 Býškovice, AOV30 Kunovice a AOV31 Kelč a souvisejícího územního opatřeni z návrhu Změny č. 2 Územního rozvojového plánu ČR 18. Nepřiměřenost zásahu do území Navržené řešení představuje brutální zásah do charakteru krajiny, kvality života obyvatel i majetkových práv a narušení jejich legitimního Očekáváni, že tyto hodnoty budou zachovány. Nebylo prokázáno (dokumentace se tím ani nezabývá), že negativní dopady nelze dosáhnout jiným, méně konfliktním řešením. Návrh tak nesplňuje princip proporcionality vyžadovaný správním právem i judikaturou správních soudů. Navrhuje se: Doplnění řádného posouzeni proporcionality zásahu do území, včetně vyhodnoceni dopadů na krajinný ráz, kvalitu života obyvatel, veřejné zdraví, majetková práva a charakter venkovského prostředí. Dále se navrhuje prokázáni, že sledovaného veřejného zájmu nelze dosáhnout jiným, méně konfliktním řešením S nižšími dopady na obyvatele a životní prostředí. Současně se navrhuje doplněni variantního řešeni a vyhodnocení méně zatěžujících alternativ v souladu s principem proporcionality a minimalizace zásahu do práv obyvatel. Pro případ, že uvedené posouzeni Spolehlivě nevyloučí nastíněné jevy, tedy že proporcionalita zásahu a nezbytnost navrženého řešeni nebudou spolehlivě prokázány, navrhuji vyřazení akcelerační oblasti AOV29 Býškovice, AOV30 Kunovice a AOV31 Kelč a souvisejícího územního opatřeni z návrhu Změny č. 2 Územního rozvojového plánu ČR 19. Absence variantního řešeni Dokumentace neposuzuje alternativní lokality ani modely a varianty rozmístěni, počtu či výšky VTE. Není prokázáno, že navržená varianta představuje řešení s nejmenšími dopady na životní prostředí a obyvatele. Není ani tvrzen a prokazován veřejný zájem zřízení AOV. Postup je v rozporu se směrnicí 2001/42/ES a zákonem č. 100/2001 Sb. Navrhuje se: doplněni variantního 3osouzení akcelerační oblasti, včetně alternativních lokalit, jiného rozmístění větrných elektráren, nižšího počtu staveb a variant s menši výškou větrných elektráren. Dále navrhuji vyhodnocení méně konfliktních řešení, zejména využiti brownfieldů, narušených území a lokalit s nižším střetem s ochranou přírod' ', krajinného rázu, veřejného zdraví a obytné zástavby. Současně navrhuji doplnění srovnávací analýzy jednotlivých variant z hlediska dopadů na životní prostředí, veřejné zdraví, biodiverzitu, krajinný ráz a majetková práva obyvatel.	

Poř. č.	Připomínkové místo	Číslo jednací	Článek	AO	Připomínka	Vyhodnocení
					Pro případ, že uvedené posouzeni spo|eh|ivě nevyloučí nastíněné jevy, tedy že nebude prokázáno, že navržená varianta představuje řešení s nejmenšími dopady na životní prostředí a obyvatele v dané lokalitě, navrhuji vyřazení akcelerační oblasti AOV29 Býškovice, AOV30 Kunovice a AOV31 Kelč a souvisejícího územního opatření z návrhu Změny č. 2 Územního rozvojového plánu ČR Navrhuji důsledné přehodnocení navržených akceleračních oblasti AOV 29, AOV 30 a AOV 31 a souvisejících územních opatřeni a jejich vyřazeni z návrhu Změny č. 2 Územního rozvojového plánu ČR E. Rozpor se zákony a právními předpisy ČR a EU Návrh může být v rozporu zejména s: · zákonem č. 500/2004 Sb., správní řád, · zákonem č. 100/2001 Sb., o posuzováni vlivů na životní prostředí (EIA), · zákonem č. 114/1992 Sb., o ochraně přírody a krajiny, · zákonem č. 334/1992 Sb., o ochraně zemědělského půdního fondu, · zákonem č. 283/2021 Sb., stavební zákon, · podmínkami směrnice EU RED lll (nevhodně zvolená lokalita, nevyřešené dopady) · principem předběžné opatrnosti dle ČI. 191 SFEU, · právem na příznivé životní prostředí dle ČI. 35 Listiny základních práv a svobod, · právem na ochranu zdraví dle ČI. 31 Listiny základních práv a svobod, · právem na ochranu vlastnictví dle ČI. 11 Listiny základních práv a svobod. Závěr Navržená akcelerační oblast má zásadní střety s přírodou, krajinou, vodou i kvalitou života obyvatel. Tyto problémy nejsou řešeny, ale pouze částečně zmirňovány. Návrh nemá dostatečné podklady, neřeší varianty řešení a nedostatečně hodnotí kumulativní dopady. Z uvedených důvodů navrhuji vyřazení uvedených akceleračních oblasti AOV29 Býškovice, AOV30 Kunovice, AOV31 Kelč a souvisejlcích územních opatření z návrhu Změny č. 2 Uzemního rozvojového plánu ČR.	
10900.	Kowalczyk Josef	MMR-48878-2026-81	99czz 99czza 99czzb 99czzza	AOV73 AOV74 AOV75 AOV106	Věc: PŘIPOMÍNKA K NÁVRHU ZMĚNY Č. 2 ÚZEMNÍHO ROZVOJOVÉHO PLÁNU ČR (§ 97 zák. č. 283/2021 Sb., stavební zákon) PŘIPOMÍNKY K VYHODNOCENÍ VLIVŮ NÁVRHU ZMĚNY Č. 2 ŮZEMN HO ROZVOJOVÉHO PLÁNU NA UDRŽITELNÝ ROZVOJ ÚZEMÍ PŘIPOMÍNKY K NÁVRHUM JEDNOTLIVÝCH ÚZEMNÍCH OPATŘENÍ K AKCELERAČNÍM OBLASTEM VYMEZENÝM V NÁVRHU ZMĚNY Č. 2 ÚZEMNÍHO ROZVOJOVÉHO PLÁNU I. Úvod V souladu s možnosti uplatnit připomínky k návrhu Změny č. 2 Územního rozvojového plánu ČR (ÚRP ČR) podávám připomínku k vymezeni akcelerační oblasti pro rozvoj výroby energie z větrné energie a rozvoj výroby energie z energie slunečního záření. Vymezeni území dotčeného připomínkami: Obec Komárovice, katastrální území Komárovice, kraj Vysočina Územní opatření k AOV73, AOV74, AOV75, AOV106 a současně na širší území, které může být navrženým řešením přímo či nepřímo ovlivněno. Připomínku podávám: jako osoba žijící v dotčeném území - jako vlastník nemovitosti v dotčeném území jako osoba, která může být dotčena dopady návrhu (např. z hlediska krajiny, životního prostředí či kvality života) - hospodařím na půdě jiné: jedná se o území s významnými krajinnými, přírodními a obytnými hodnotami, které nejsou návrhem dostatečně respektovány. Dopad návrhu na mou osobu spočívá v tom, že: · § 4 odst. 3) zákona 249/2025 Sb. definuje upřednostňované typy ploch pro akcelerační zóny. V zadáni změny Č.2 NRP požadavek na tvůrce není uveden. V samotné vyhlášce a jejích podpůrných	**Akceptováno částečně.** Akcelerační oblasti AOV73 Jemnice, AOV75 Jiratice a AOV106 Dešov byly zmenšeny. Akcelerační oblast AOV74 Lomy je v návrhu Z2 ÚRP zachována v původním rozsahu. Akcelerační oblasti byly vymezeny na celostátní úrovni v Z2 ÚRP na základě Zadání Z2 ÚRP schváleného Vládou ČR. Vymezení akceleračních oblastí proběhlo na základě biologického posouzení konkrétních území podle § 11 odst. 3 resp. 4 ZOZE, jehož výsledky spolu s výsledky vyhodnocení vlivů na životní prostředí (SEA, Příloha č. 5 k odůvodnění Z2 ÚRP) byly zapracovány do návrhu Změny č. 2 ÚRP. Návrh Z2 ÚRP a jeho odůvodnění, návrh souvisejících územních opatření a jejich odůvodnění, i vyhodnocení vlivů na udržitelný rozvoj území (VVURÚ) obsahují náležitosti v souladu s příslušnými právními předpisy, včetně správního řádu, stavebního zákona, zákona č. 249/2025 Sb. (ZOZE), zákona č. 114/1992 Sb. (ZOPK), směrnice o ochraně volně žijících ptáků a směrnice o stanovištích.

Poř. č.	Připomínkové místo	Číslo jednací	Článek	AO	Připomínka	Vyhodnocení
					dokumentech tento zákonný požadavek tvůrci změny Č.2 nenaplnili. Z těchto důvodů mám za to, že vyhláška není v souladu se zákonem a měla by být zrušena nebo vypracována znovu v souladu s platnými zákony. · Mám strach o výrazný propad tržní ceny mých nemovitosti z důvodu jejich umístěni blízko VE. · Mám obavy z přílišného hluku VE a negativního dopadu na mně a mé blízké. " Mám obavy z negativního vlivu VE na flóru a faunu · Mám obavy z negativního vlivu VE na podzemní vodu S návrhem týkajícím se Územního opatření k AOV74 nesouhlasím a požaduji jeho vyřazeni nebo zásadní přepracování, neboť" vykazuje závažné nedostatky z hlediska zákonnosti, ochrany životního prostředí i dopadů na obyvatele v dané oblasti. II. Zákonnost a nesoulad s právními předpisy ČR I) Rozpor se zákonem č. 500/2004 Sb., správní řád " § 3 - nebyl zjištěn stav bez důvodných pochybnosti " § 68 - nedostatečné odůvodněni Návrh je nepřezkoumatelný, protože neobsahuje konkrétní podklady pro dané území. 2) Rozpor se zákonem č. 100/2001 Sb. (EIA/SEA), chybí posouzeni: kumulativních vlivů · variantního řešeni · konkrétních dopadů na území Dokumentace SEA je neúplná a věcně nedostatečná. 3) Rozpor se zákonem č. 114/1992 Sb. (ochrana přírody a kraiiny) · ohroženi krajinného rázu (§ 12) · narušeni ekologické stability · zásah do biotopů a migračních tras 4) Rozpor se stavebním zákonem § 18 a § 19 - ochrana hodnot území · požadavek na udržitelný rozvoj Návrh představuje industrializaci volné krajiny bez dostatečného odůvodněni. III. Nesoulad s právem Evropské unie I) Směrnice o ptácích (2009/147/ES) a o stanovištích (92/43/EHS) · nelze vyloučit negativní vliv na chráněné druhy · chybí dostatečné biologické podklady Rozpor s požadavkem vyloučeni významného vlivu. 2) Směrnice EIA (2011/92/EU) nedostatečné zapojeni veřejnosti " nedostatečné vyhodnoceni vlivu 3) Směrnice RED III (2023/2413) nebyla doložena priorita využiti: · zastavěných ploch · brownfieldů · technicky narušených území Vymezeni ve volné krajině je v rozporu s principem minimalizace dopadů. 4) Princip předběžné opatrnosti (ČI. 191 SFEU) Politika Unie v oblasti životního prostředí přispívá k sledováni následujících cílů: " zachováni, ochrana a zlepšováni kvality životniho " · ochrana lidského zdraví, " · uvážlivé a racionální využívání přírodních zdrojů 5) Evropská úmluva o krajině (European Landscape Convention), ETS No. 176 " nedostatečná ochrana krajiny jako základní složky životního prostředí " ignorováni charakteru území " nedostatečné zapojeni veřejnosti do rozhodováni o zásazích do krajiny 6) Aarhuská úmluva (Convention on Access to Information, Public Participation in Decision-making and Access to Justice in Environmental Matters), 1998	Ustanovení § 4 odst. 3 ZOZE a čl. 15c směrnice RED III sice upřednostňují brownfieldy a degradované plochy, avšak nevylučují vymezení akcelerační oblasti na jiných pozemcích. Vymezení výhradně na degradovaných plochách nebylo s ohledem na prostorové nároky technologie větrných elektráren proveditelné. Návrh Z2 ÚRP byl projednán s obcemi a veřejností v rámci veřejného projednání. Procesy územního plánování, které byly při pořizování Z2 ÚRP respektovány, jsou dlouhodobě nastaveny stavebním zákonem tak, aby byly v souladu s legislativou EU, včetně Aarhuské úmluvy atd. Do návrhu Změny č. 2 ÚRP byly zapracovány výsledky vyhodnocení vlivů na životní prostředí (SEA, Příloha č. 5 k odůvodnění Z2 ÚRP). Oblasti, u nichž autorizované osoby identifikovaly významné negativní nebo kumulativní vlivy, byly ze Z2 ÚRP vyloučeny (odůvodnění Z2 ÚRP, odst. 32). Zpracování VVURÚ odpovídá obsahem i strukturou požadavkům obsaženým v příloze č. 4 stavebního zákona, včetně posouzení kumulativních a synergických vlivů, vlivů na zdraví a hodnocení nulové varianty (platné znění ÚRP) vůči variantě navrhované (Změna č. 2 ÚRP). Zadání Z2 ÚRP schválené Vládou ČR nepožadovalo jiná variantní řešení. Posouzení vlivů na lokality NATURA 2000 je součástí VVURÚ. Pro všechny akcelerační oblasti jsou současně pořizována územní opatření, která obsahují opatření stanovená na základě biologických posouzení. Tato opatření dále zmírňují negativní vlivy, které nebylo možné vyloučit vymezením akcelerační oblasti. Podmínky v územních opatřeních zahrnují ochranu prvků lokálního ÚSES a všech biokoridorů, ochranu biotopů, ZPF a PUPFL, dále povinnost biologického dozoru, monitoring mortality ptáků a netopýrů, detekční systémy a další podmínky specifické vzhledem ke konkrétní akcelerační oblasti. Při vymezení akceleračních oblastí nelze předjímat konkrétní technické parametry či přesné umístění záměrů OZE. Obavy z negativních vlivů hluku a stroboskopického efektu řeší podmínky stanovené ve všech územních opatřeních pro akcelerační oblasti pro VTE, které ukládají zpracování hlukové studie, studie působení stroboskopického efektu, včetně minimalizace shadow flicker efektu, a také omezují světelné zatížení. V případě, že by záměr nesplňoval zákonné hygienické limity (nařízení vlády č. 272/2011 Sb., o ochraně zdraví před nepříznivými účinky hluku a vibrací) a další požadavky vyplývající z příslušných právních předpisů (např. požární bezpečnost) a současně podmínky v územním opatření, nemůže být povolen. Vymezení akcelerační oblasti v ÚRP nezakládá možnost vyvlastnění ani právo na výstavbu VTE a nevylučuje jiné využití území. Nebylo prokázáno, že by instalace VTE měla významný negativní vliv na cenu nemovitostí či provádění investic. Lokální

Poř. č.	Připomínkové místo	Číslo jednací	Článek	AO	Připomínka	Vyhodnocení
					" omezeni práva veřejnosti na informace " omezení účasti veřejnosti na rozhodovacích procesech (pouze formální zapojeni) · omezeni práva veřejnosti na přistup k právní ochraně v záležitostech životního prostředí IV. Nedostatky SEA a podkladů · absence terénních biologických průzkumů · práce pouze s mapovými podklady (nedostatečné) · chybí reálná data o výskytu druhu · variantní řešeni " posouzeni vlivu na zdraví Bez těchto podkladů nelze učinit kvalifikovaný závěr. V. Narušeni kraiiny a životního prostředí Navržené řešeni povede k: · zásadní změně krajinného rázu · narušeni horizontů a dálkových pohledů · vzniku bariér v krajině · narušeni ekologické konektivity · znehodnocení zemědělské půdy · zničeni migračních tras živočichu výška staveb (180 m a vyšší) znamená nadregionální dopad VI. Dopady na obyvatele Návrh nedostatečně řeší negativní vliv na: · hluk a nízkofrekvenční hluk · stroboskopický efekt " světelné zatíženi · kvalitu bydlení · hodnotu nemovitosti Tyto vlivy nejsou řádně vyhodnoceny. VII. Kumulativni a systémové dopady Není řešeno: " souběžné působeni více projektů · celkové zatíženi území · únosnost krajiny Hrozí nevratná degradace území, VIII. Absence variantního řešeni Není doloženo, že byly posuzovány jiné lokality a méně konfliktní varianty, jedná se o porušeni základního principu plánováni. Nebyla rovněž posouzena tzv. nulová varianta (varianta 0), tedy stav území před realizaci záměru, což znemožňuje objektivní hodnocení dopadů, IX. Vyloučeni EIA a nedostatečné posouzeni vlivů Navržené vymezeni akceleračních oblastí má zásadní dopad i z hlediska následného povolováni záměrů, neboť v těchto oblastech dochází k omezeni, resp. vyloučeni standardního posuzováni vlivu na životní prostředí (EIA). O to vyšší nároky musí být kladeny na kvalitu, úplnost a konkrétnost podkladů a vyhodnoceni vlivů na životní prostředí již na úrovni tohoto návrhu, neboť územní opatření dle ZOZE něm úže plnohodnotně nahradit individuální posouzeni konkrétních záměrů. Předložený návrh však tyto požadavky nenaplňuje, zejména postrádá dostatečné vyhodnoceni konkrétních lokálních dopadů, kumulativních vlivů více záměrů v území a jejich dopadů na krajinný ráz, obytné prostředí a veřejné zdraví. X. Hlavni požadavek Navrhuji: 1) Vyřazeni výše uvedené akcelerační oblasti z návrhu nebo 2) Zároveň (pro případ. že nebude tomuto požadavku vyhověno) požaduji, aby návrh změny č. 2 ÚRP ČR nebyl v této části schválen a byl vrácen k zásadnímu přepracováni, a to zejména po doplněni: · posouzeni vlivu na lokality Natura 2000 dle či. 6 odst, 3 směrnice 92/43/EHS · dostatečný biologický průzkumu odpovídající metodikám MŽP v různých ročních obdobích " hodnoceni vlivu na populace netopýrů " posouzeni kumulativnich vlivu v širším území · hodnoceni dopadu na krajinný ráz · hodnoceni dopadu na využiti nemovitosti vlastníků v dosahu navrhovaných 500 m od obytné zástavby a přímý dopad	dopady na cenu nemovitostí konkrétních záměrů nelze posuzovat na koncepční úrovni při vymezování akceleračních oblastí v ÚRP.

Poř. č.	Připomínkové místo	Číslo jednací	Článek	AO	Připomínka	Vyhodnocení
					vymezeni AO na výkon vlastnických práv těchto vlastníků, včetně uvedeni metodiky, podle které se určuje vzdálenost od zastavěného území · zdůvodněni nevyužiti brownfieldú a narušených území uvedených v Národní databázi brownfieidů Do doby doplněni těchto podkladů nelze území považovat za způsobilé pro vymezeni akcelerační oblasti. Podané připomínky jsou blanketní, podatel si vymezuje právo připomínky doplnit ve lhůtě 15 dnů ode dne veřejného projednáni. XI. Závěr Návrh v předložené podobě není dostatečně odůvodněný, není podložen odbornými daty, je v rozporu s právními předpisy ČR i EU a může mít závažné dopady na krajinu, životní prostředí i obyvatele, proto požaduji především vyřazeni Územního S k I opatření k AOV74 z návrhu Změny č. 2 Územního rozvojového plánu ČR. Pro případ, že tomuto požadavku nebude vyhověno, požaduji zásadní přepracováni Návrhu Změny č. 2 ÚRP ČR tak, aby byl v souladu s právními předpisy a byly řádně vyhodnoceny jeho dopady. Žádám, aby tato připomínka byla řádně vypořádána v souladu se zákonem a aby bylo uvedeno konkrétní odůvodnění přijatého řešeni.	
10901.	Klimek Lukáš	MMR-48879-2026-81	99cm 99cn 99co	AOV29 AOV30 AOV31	PŘIPOMÍNKY K: I. návrhu Změny č. 2 Územního rozvojového plánu ČR (ÚRP ČR) II. Vyhodnoceni vlivů návrhu Změny č. 2 ÚRP na udržitelný rozvoj území (SEA) III. návrhům jednotlivých územních opatření pro akcelerační oblasti (AO) vymezeným v návrhu Změny č. 2 ÚRP Připomínky podávám: jako osoba žijící v dotčeném území jako osoba, která může být dotčena dopady návrhu (z hlediska krajiny, životního prostředí či kvality života) jako vlastník nemovitosti v dotčeném území jiné ('podnikáni v území, hospodařeni na půdě nebo v lese, myslivost, rekreace) Tímto podávám připomínky k návrhu vymezení akceleračních oblasti pro větrné elektrárny (VTE). Na základě níže uvedených důvodů nesouhlasím s návrhem změny č. 2 ÚRP ČR, Vyhodnoceni vlivů návrhu Změny č. 2 ÚRP na udržitelný rozvoj území (SEA) a návrhům jednotlivých územních opatření pro akcelerační oblasti (AO) vymezeným v návrhu Změny č. 2 ÚRP . Veškeré níže uvedené připomínky se vztahuji současně ke všem výše uvedeným projednávaným část2ří) veřejné vyhlášky. NÁZEV ZÁMĚRU Akcelerační oblasti na území Olomouckého kraje (okres Přerov) a Kraje Zlínského (okres Kroměříž): AOV29 Býškovice, AOV30 Kunovice, AOV31 Kelč DOTČENÉ ÚZEMÍ: Obec Býškovice katastrální území Býškovice kraj Olomoucký Obec Dolní Nětčice katastrální území Dolní Nětčice kraj olomoucký Obec Dolní Těšice katastrální území Dolní Těšice kraj Olomoucký Obec Horní Nětčice katastrální území Horní Nětčice kraj Olomoucký Obec Horní Těšice katastrální území Horní Těšice kraj Olomoucký Obec Horní Újezd katastrální území Horní Újezd kraj Olomoucký Obec Malhotice katastrální území Malhotice kraj Olomoucký Obec Opatovice katastrální území Opatovice u Hranic kraj Olomoucký Obec Rakov katastrální území Rakov u Hranic kraj Olomoucký Obec Rouské katastrální území Rouské kraj Olomoucký Obec Skalička katastrální území Skalička u Hranic kraj Olomoucký Obec Všechovice katastrální území Všechovice kraj Olomoucký Obec Zámrsky katastrální území Zámrsky kraj Olomoucký Obec Kelč katastrální území Babice u Kelče kraj Zlínský Obec Kelč katastrální území Kelč - Staré Město kraj zlínský Obec Kelč katastrální území Kelč - Nové Město kraj zlínský Obec Kelč katastrální území Komárovice kraj zlínský Obec Kelč katastrální území Lhota u Kelče kraj zlínský Obec Kelč katastrální území Němetice kraj zlínský Obec Loukov katastrální území	**Akceptováno částečně.** Akcelerační oblast AOV31 Kelč byla zmenšena. Akcelerační oblasti AOV29 Býškovice a AOV30 Kunovice jsou v návrhu Z2 ÚRP ponechány. Vymezení akceleračních oblastí proběhlo na základě biologického posouzení konkrétních území podle § 11 odst. 3 resp. 4 ZOZE, jehož výsledky spolu s výsledky vyhodnocení vlivů na životní prostředí (SEA, Příloha č. 5 k odůvodnění Z2 ÚRP) byly zapracovány do návrhu Z2 ÚRP. Návrh Z2 ÚRP a jeho odůvodnění, návrh souvisejících územních opatření a jejich odůvodnění obsahují náležitosti v souladu s příslušnými právními předpisy, včetně správního řádu, stavebního zákona a dalších. Zpracování VVURÚ odpovídá obsahem i strukturou požadavkům obsaženým v příloze č. 4 stavebního zákona, včetně posouzení kumulativních a synergických vlivů, vlivů na zdraví a hodnocení nulové varianty (platné znění ÚRP) vůči variantě navrhované (Z2 ÚRP). Zadání Z2 ÚRP schválené Vládou ČR nepožadovalo jiná variantní řešení. Ustanovení § 4 odst. 3 ZOZE a čl. 15c směrnice RED III sice upřednostňují brownfieldy a degradované plochy, avšak nevylučují vymezení akcelerační oblasti na jiných pozemcích. Vymezení výhradně na degradovaných plochách nebylo s ohledem na prostorové nároky technologie větrných elektráren proveditelné. Samotný způsob vymezení akceleračních oblastí na základě podkladů (biologická posouzení, mapy citlivosti ptáků vůči výstavbě VTE zpracované ČSO, území významná pro netopýry dle podkladů ČESON, biotopy zvláště chráněných druhů velkých savců a další) a nařízení vlády č. 507/2025 Sb. minimalizuje vliv na složky životního prostředí. Pro všechny akcelerační oblasti jsou současně pořizována územní opatření, která obsahují opatření stanovená na základě biologických posouzení. Tato opatření dále zmírňují negativní vlivy, které nebylo možné vyloučit vymezením akcelerační oblasti. Podmínky v územních

Poř. č.	Připomínkové místo	Číslo jednací	Článek	AO	Připomínka	Vyhodnocení
					Libosváry u Bystřice pod Hostýnem kraj zlínský Obec Loukov katastrální území Loukov u Bystřice pod Hostýnem kraj Zlínský Obec Vltonice katastrální území Vltonice u Bystřice pod Hostýnem kraj zlínský Obec Osíčko katastrální území Oslčko kraj zlínský Obec Osičko katastrální území Příkazy u Oslčka kraj zlínský Obec Komárno katastrální území Komárno kraj zlínský Obec Kunovice katastrální území Kunovice kraj zlínský Obec Provodovice katastrální území Provodovice kraj zlínský Obec Police katastrální území Police u Valašského Meziříči kraj zlínský Obec Podhradní Lhota katastrální území Podhradní Lhota kraj zlínský Obec Podolí katastrální území Podolí u Valašského Meziříčí kraj zlínský STANOVISKO S návrhem Územního opatření k AOV29 Býškovice, AOV30 Kunovice, AOV31 Kelč zásadně nesouhlasím a požaduji jejich vyřazení ze Změny č. 2 Územního rozvojového plánu ČR, případně jejich zásadní přepracováni. Návrh vykazuje závažné nedostatky z hlediska zákonnosti, ochrany životního prostředí, ochrany veřejného zdraví i ochrany práv obyvatel dotčeného území. Návrh akceleračních oblasti AOV29 Býškovice, AOV30 Kunovice, AOV31 Kelč je v rozporu s principem předběžné opatrnosti, požadavky na ochranu veřejného zdraví, ochranu přírody a krajiny, ochranu vodních zdrojů i se zásadou proporcionality zásahu do území. Současně nebyly dostatečně vyhodnoceny kumulativní a synergické vlivy souběhu akceleračních oblasti AOV29 Býškovice, AOV30 Kunovice, AOV31 Kelč a zamýšlené stavby větrných elektráren (VTE) při naplněni stanovených limitů (zejména výška a množství). Dokumentace SEA (SEA) a UO v předložené podobě není dostatečně odůvodněná, neobsahuje konkrétní odborné podklady a v řadě oblasti neoprávněně odkládá podstatné posouzeni vlivů až do budoucích navazujících řízeni. Návrh je proto nepřezkoumatelný a v rozporu s právními předpisy České republiky i Evropské unie. Současně může mít závažné dopady na krajinný ráz, biodiverzitu, vodní poměry, kulturně-historické hodnoty území i kvalitu života obyvatel. Navrhuji proto zejména vyřazení akceleračních oblasti AOV29 Býškovice, AOV30 Kunovice, AOV31 F. Z'l Kelč a souvisejícího územního opatření z návrhu Změny č. 2 Územního rozvojového plánu ČR. Pro Y případ, že tomuto požadavku nebude vyhověno, navrhuji zásadní přepracováni návrhu, zejména o doplněni plného vyhodnocení kumulativních vlivů, ochrany veřejného zdraví, ochrany PUPFL, vlivů na soustavu Natura 2000, chráněné živočichy, krajinný ráz, vodní zdroje a majetková práva obyvatel. Současně žádám, aby všechny připomínky byly řádně a individuálně vypořádány v souladu se zákonem, včetně konkrétního a přezkoumatelného odůvodněni způsobu jejich vypořádáni. A. Nedostatky návrhu · návrh není dostatečně odůvodněn a chybí konkrétní podklady (zákon č. 500/2004 Sb.) · nebyly dostatečně posouzeny dopady na životní prostředí (zákon č. 100/2001 Sb.) · hrozí narušeni krajiny a přírody (zákon č. 114/1992 Sb.) · návrh nerespektuje ochranu hodnot území a kvalitu bydlení (zákon č. 283/2021 Sb.) · nebyly posouzeny jiné varianty řešeni, zejména využiti bro"jnfieldů (opuštěných a již narušených ploch) a návrh tak nezákonně zasahuje do volné (rajiny · vychází pouze z expertních odhadů (počet věži, výkon, rozmístěni, vzdálenost od zástavby obci) · návrh odkládá řešení problému do dalších fázi (např. měřěni hluku až po dostavbě zařízeni), místo aby jim předcházel · nejsou dostatečně vyhodnoceny kumulativní dopady vice záměrů v území nebo toto vyhodnocení zcela chybí B. Příroda, krajina a životní prostředí 1. Nedostatečné posouzení vlivů na životní prostředí · výskyt chráněných druhů (ptáci, netopýři) a zásah do migračních tras · narušeni prvků ÚSES (biokoridory) · zásadní změna krajiny a její industrializace · dominantní stavby (až cca 200 m vysoké) viditelné na velké vzdálenosti · chybí posouzeni nočního osvětleni · nedostatečně řešen kumulativní vliv více větrných elektráren 2. Nedostatečné posouzeni vlivů na vodu a klima · hrozí narušeni vsakováni vody do půdy a změna odtokových poměrů · neúměrné riziko pro podzemní vody a narušeni režimu puklinových vod · může dojit ke zhoršeni schopnosti krajiny zadržovat vodu a	opatřeních zahrnují ochranu prvků lokálního ÚSES a všech biokoridorů, ochranu biotopů, ZPF a PUPFL, dále povinnost biologického dozoru, monitoring mortality ptáků a netopýrů, detekční systémy a další podmínky specifické vzhledem ke konkrétní akcelerační oblasti. Jedním z podkladů pro zpracování Z2 ÚRP byl dokument Akcelerační oblasti, předvýběr ploch k výstavbě VTE, Screening území ČR z hlediska ochrany krajinného rázu (Roman Bukáček, Simona Vondráčková, 2025). Při vymezování akceleračních oblastí byl krajinný ráz dále prověřován, a to s ohledem na hodnoty území a dálkové pohledy na dominanty. Vlivy na krajinný ráz pak byly dále vyhodnoceny v rámci VVURÚ, a to jak z hlediska navrhovaného souboru akceleračních oblastí jako celku, tak pro jednotlivá území v kartách akceleračních oblastí. Podmínky v územních opatřeních pak dále omezují barevné řešení doprovodných staveb a rozsah trvalých terénních úprav. Podmínky stanovené v příslušných územních opatřeních limitují rozsah terénních úprav u větrných elektráren na maximální hodnotu ± 5 m. Konkrétní vliv základových konstrukcí na puklinové systémy a kolektory podzemních vod bude předmětem podrobného hydrogeologického posouzení, které bude zpracováno jako součást dokumentace záměru a bude řešeno v rámci navazujícího řízení o povolení záměru dle stavebního zákona. Narušení systému podzemních vod se s ohledem na mělké založení naprosto převažující většiny VTE (do cca 5 m) a malou plochu narušení podloží (cca 20x20m) nepředpokládá. Ochrana ZPF je řešena v souvisejících územních opatřeních. Podmínkami je zajištěno, že nebudou vznikat neobhospodařovatelné zbytkové zemědělské pozemky ani pozemky bez přístupu k veřejně přístupné pozemní komunikaci. Dále je v nich požadavek na upřednostní nižších tříd ochrany ZPF při realizaci záměrů OZE a je stanovena maximální plocha dlouhodobého nebo trvalého odnětí ZPF pro záměry OZE v celé akcelerační oblasti. Souhlas s odnětím ze ZPF bude vydán v navazujícím řízení dle stavebního zákona. V souvisejících územních opatření jsou stanoveny podmínky, které zajišťují ochranu protierozních opatření, funkčních meliorační zařízení, vodních toků a ploch a rovněž omezující možné terénní úpravy. Vzhledem k charakteru a rozsahu potenciálních záměrů se při naplnění podmínek nepředpokládá realizace zpevněných ploch v takovém rozsahu, který by mohl významně ovlivnit vodní režim v rámci akceleračních oblastí. V souladu s požadavky vodního zákona se v rámci procesu povolování záměru bude vyjadřovat vodoprávní úřad. Při vymezení akceleračních oblastí nelze předjímat konkrétní technické parametry či přesné umístění záměrů OZE. Bezpečnost leteckého provozu je pak řešena při povolování konkrétního záměru, kdy se vyjadřují Úřad pro civilní letectví, Řízení letového provozu i Armáda ČR a upřesňují umístění či

Poř. č.	Připomínkové místo	Číslo jednací	Článek	AO	Připomínka	Vyhodnocení
					riziko vysychání krajiny · chybí posouzeni vlivu na mikroklima, · nejsou dostatečně řešeny dopady na vodní režim území. 3. Zemědělská půda · zábor a znehodnoceni kvalitní půdy a půdy zemědělsky obdělávané · možné zásahy do půd I. a ||. třídy ochrany (nejcennější půdy · zhutněni půdy a zvýšeni eroze a fragmentace pozemků · nejasný stav a poškozeni meliorací 4. Nedostatečné posouzeni vlivů na obyvatele · hluk a jeho dlouhodobý vliv nejsou dostatečně vyhodnoceny, · není dostatečně řešen stroboskopický efekt, · není zhodnocena změna charakteru bydlení vlivem navrhované výstavby VTE · reálný vliv na cenu nemovitosti - tím, že akcelerační oblasti jsou většinově vymezeny mimo brownfield, jsou tímto dotčeny nemovitosti v klidných lokalitách, rekreačn leh lokalitách a přírodně cenných lokalitách, dojde zcela zákonitě ke znehodnocení majetku občanů · není dostatečně vysvětlen způsob stanoveni vzdálenosti od obytné zástavby, · nebyly dostatečně posouzeny dopady na hodnotu nemovitosti a kvalitu bydlení. C. Technická a bezpečnostní rizika 1. Nedostatečnost navržených zmírňujicích opatření · navržená opatření pouze částečně zmirňují dopady, ale neřeší samotný střet, · řada opatření je formulována neurčitě a bez jasné kontroly jejich plnění, · významné problémy jsou odkládány až do navazujících řízeni. 2. Technická a bezpečnostní rizika · odlet ledu z rotorů v zimě, · pád části konstrukce, únik provozních kapalin, · kontaminace půdy a vody, · požáry zařízení (obtížně zvládnutelné zásahy, se kterými nemá hasičský záchranný sbor žádné zkušenosti ani odpovídající techniku), zásah bleskem, šířeni požáru do krajiny, omezení možnosti hašeni, otázka dostupnosti zařízeni v terénu pro HZS · v ČR dosud neexistuje právní ani metodická úprava požární bezpečnosti týkající se VTE a nejsou legislativně stanoveny konkrétní odstupové vzdálenosti VTE a ostatních zařízení (např. úložiště baterii) od lesů či obytné zástavby z hlediska požárního rizika, · Ministerstvo dopravy připustilo existenci bezpečnostních rizik spojených s VTE, zejména vizuální distrakce řidičů, stínových efektů, nočního překážkového osvětleni, odletu ledu či havárii a odletu částí konstrukcí. Není jasně stanoveno, kdo ponese odpovědnost za případné škody na zdraví, majetku a životním prostředí. Není jasně stanovena likvidace dosloužívšího zařízení VTE a souvisejících zařízeni z hlediska odpadového hospodářství. D. PŘIPOMÍNKY K AKCELERAČNÍM OBLASTEM AOV29, AOV30, AOV 31 Uvedená akcelerační oblast vykazuje následujici možné střety a rizika: D.1. připomínky k akcelerační oblasti AOV29 - Býškovice 1. Krajinný ráz a vizuální dominance VTE v AOV 29 mají vizuální dopad, kdy se stávají nepřehlédnutelnou technickou dominantou viditelnou ze širokého okolí, včetně památkově exponovaných míst. Došlo by k narušeni krajinného rámce a dálkových pohledů na Hostýnskou magistrálu a poutní místo svatý Hostýn, což je v rozporu se zájmy NPÚ. Instalace věži o výšce cca 200 m (včetně listů) by představovala brutální zásah do horizontu a měřítka krajiny Záhoří. Viz Mapové podklady Návrhu ÚRP, zejména Příloha 5-SEA, Hodnoceni karet pro AOV29, Mapa hodnoceného návrhu AO a Analýza nárůstu viditelnosti. To má za následek a) Brutální narušeni horizontu Moravské brány a vizuální degradace Hostýnských vrchů, a celé podhostýnské oblasti b) Znehodnoceni poutního místa svatý Hostýn a sakrárni dominanty Baziliky na sv. Hostýně % .'	požadavky na denní i noční osvětlení definované v leteckém předpisu L-14. Obavy z negativních vlivů hluku a stroboskopického efektu řeší podmínky stanovené ve všech územních opatřeních pro akcelerační oblasti pro VTE, které ukládají zpracování hlukové studie, studie působení stroboskopického efektu, včetně minimalizace shadow flicker efektu. V případě, že by záměr nesplňoval zákonné hygienické limity (nařízení vlády č. 272/2011 Sb., o ochraně zdraví před nepříznivými účinky hluku a vibrací) a současně podmínky v územním opatření, nemůže být povolen. Akcelerační oblasti byly vymezeny na celostátní úrovni v Z2 ÚRP na základě Zadání Z2 ÚRP schváleného Vládou ČR.

Poř. č.	Připomínkové místo	Číslo jednací	Článek	AO	Připomínka	Vyhodnocení
					c) Kelč je historicky významné sídlo s dominantou kostela sv. Petra a Pavla. Instalace 200 m stožárů Ý by vytvořila agresivní vertikální dominantu, která by devalvovala dálkové pohledy na Hostýnské vrchy a narušila integritu historického panoramatu d) Znehodnoceni lázeňské a rekreační oblasti lázně teplice, Zbrašovské aragonitové jeskyně a oblast Hranické propasti URP je z výše uvedených důvodů nepřezkoumatelný Navrhuje se: a) dopracovat posouzeni z hlediska vlivu na vizuální integritu kulturních památek v okolí. protože hodnoceni v návrhu je nedostatečné a jedná se o zásah nadregionálního významu. b) zohlednit památkovou ochranu dotčené oblasti a s ohledem na výše uvedené se tedy navrhuje vyřazeni AOV29, AOV30 a AOV31 z návrhu Změny č. 2 Územního rozvojového plánu ČR 2. Vymezeni návrhu AO ve vzdálenosti 500 m od obytné zástavby V URP je vymezena AO ve vzdálenosti 500 m od obytné zástavby, viz. Příloha Č.1: Základní charakteristiky a jevy životního prostředí v jednotlivých AO, str. č. 51 - 52. V k.ú. Býškovice (viz. Strana 51) se pod hranici 500 m nachází rodinný dům s a řada rekreačních objektů. Vzdálenost 500 m je uvedena i v dokumentech Příloha 5-SEA, Hodnoceni karet pro AOV29. Vzdálenost 500 m stanovená od občanské zástavby která vychází z tzv. kvalifikovaného odhadu zpracovatele, nikoliv z legislativy, je nedostatečnou vzdálenosti od souvislé zástavby obci a rozptýlených usedlostí. Z dostupných studii a posouzení již předkládaných záměrů výstavby na DESŮ je zřejmé, že vzdálenost 500 m je nedostačující. Metodické pokyny doporučuji orientační vzdálenosti 600-1000 metrů. Vzdálenost 500 m považujeme za nepřipustnou z hlediska zákonnosti a nedostačeného posouzeni hlukové zátěže. Opatření obecné povahy pro AO a Odůvodněni Opatření obecné povahy pro AO považujeme za nedostatečné, je zde absence posouzeni hluku, navrhujeme podrobné posouzeni. URP vykazuje procesní vady, nedostatečné vyhodnoceni vlivů, chybějíci kumulace. Návrh je v rozporu s ochranou zdraví podle zákona č. 258/20COSb. neboť neobsahuje dostatečné vyhodnoceni vlivů hlukové zátěže na danou oblast. Dokumentace URP je v tomto bodě nepřezkoumatelná. Navrhuje se: legislativni stanoveni závazné minimální odstupové vzdálenosti od obytné zástavby, případně její navázáni na výšku zařízeni, tak aby byla zajištěna ochrana obytného prostředí a zdraví obyvatel. 3. Rozpor s ochranou zemědělského půdního fondu (ZPF) V AOV 29 je dotčen Zemědělský půdní fond. Dokumentace připouEti zábor půd l. třídy ochrany v rozsahu 0,69 ha a ||. třídy ochrany v rozsahu 0,89 ha, přesto vliv označuje pouze za jnirně negativní". Návrh bagatelizuje rozsah výstavby VTE a ostatních zařízeni a její dopady, neřeší nebezpečí eroze půd, nedostatečně hodnotí možnost poškozeni melioraci včetně nezjištění jejich rozsahu. Návrh je v rozporu se zákonem č. 334/1992 Sb., o ochraně zemědělského půdního fondu, který stanovi zvýšenou ochranu nejbonitnějších půd. Navrhuje se: vyřazeni akcelerační oblasti AOV29 Býškovice a souvisejícího územního opatření z návrhu Změny č. 2 Územního rozvojového plánu ČR. 4. Nedostatečná ochrana přírody a biodiverzity SEA sama uvádí výskyt citlivých druhů ptáků a předpokládá výskyt netopýrů. Nebyly však dostatečně vyhodnoceny migrační trasy ani možné dopady na PP Těšice, PR Doubek, biotopy a biokoridory, ÚSES a migrační koridory vybraných zvláště chráněných druhů velkých savců. V oblasti nebyl vyhotoven ornitologický výzkum. Posouzeni pro SEA trvalo jen 3 měsíce a není proto dostatečné. SEA a UO stanovi zcela nedostatečná opatření na ochranu netopýrů a ptáků. Postup je v rozporu se zákonem č. 114/1992 Sb., o ochraně přírody a krajiny. Navrhuje se:	

Poř. č.	Připomínkové místo	Číslo jednací	Článek	AO	Připomínka	Vyhodnocení
					a) vyhotovení celoročního ornitologického a chiropterologického průzkumu, včetně vyhodnoceni migračních tras ptáků a netopýrů, kumulativních vlivů a dopadů na ptáky, živočichy a floru. Pro případ, že uvedené nedostatky nebudou řádně odstraněny b) vyřazeni akcelerační oblasti AOV29 Býškovice a souvisejícího územního opatření z návrhu Změny č. 2 Uzemniho rozvojového plánu ČR 5. Rizika pro bezpečnost, letectví a IZS Do území zasahuje ochranné pásmo sportovního letiště, která provozuje Letecký sportovní klub Záhoři, z.s.. Dokumentace současně nehodnotí dopady souvislého pásu VTE na zásahy vrtulníků integrovaného záchranného systému. Postup je v rozporu se zákonem č. 49/1997 Sb., o civilním letectví, a se zákonem č. 239/2000 Sb., o integrovaném záchranném systému- Navrhuje se: doplnění odborného posouzeni vlivů akcelerační oblasti AOV29 - Býškovice na bezpečnost leteckého provozu, obranu státu a fungováni integrovaného záchranného systému. Současně požaduji zpracováni vyhodnocení dopadů souvislého pásu větrných elektráren na zásahy vrtulníků IZS, letecké hašeni lesních požárů, zdravotnické záchranné služby a policejních vrtulníků, včetně posouzení bezpečnosti letových koridorů a posouzení omezení manévrovacích možnosti v lesním území. Navrhuje se: doplnit podklady pro návrh Změny č. 2 Územního rozvojového plánu ČR o stanoviska Ministerstva obrany, Úřadu pro civilní letectví, Řízení letového provozu ČR a složek IZS k ·umístěni větrných elektráren v daném území. Pro případ, že uvedené bezpečnostní a letecké vlivy nebudou spolehlivě vyloučeny, navrhuji vyřazeni akcelerační oblasti AOV29 Býškovice a souvisejícího územního opatření z návrhu Změny č. 2 Územního rozvojového plánu ČR 6. Rybniky přímo v zóně - biotop vodních ptáků Rybnik Vrbčák (v k. ú Býškovice) a rybník Rouské (v k. ú Rouské) tvoří cenný mokřadní biotop s výskytem vodních a mokřadních druhů ptáků. Vědecké studie opakovaně prokázaly, že vrubozobí ptáci (kachny, husy, labutě), bahňáci a jeřábi si od větrných elektráren dlouhodobě udržuji odstup až 800 metrů a na turbíny si nezvykají. Umístění větrných elektráren přímo v AOV 29 by proto znamenalo trvalé opuštěni rybníků těmito druhy a zánik jejich funkce jako mokřadního biotopu. výstavba by rovněž narušovala hnízděni ptáků hlukem a vibracemi přímo na lokalitě. V podzimním období slouží rybníky jako významné shromaždiště tažných ptáků, kdy se zde před odletem na zimoviště koncentrují velká hejna kachen, hus, čápů a volavek. Shromaždiště jsou z hlediska větrných elektráren nejrizikovější lokalitou - vysoká koncentrace ptáků zvyšuje pravděpodobnost kolizi s rotujícími lopatkami. Čápi a volavky jsou přitom druhy s plachtivým letem, u nichž je riziko přímé kolize statisticky nejvyšší." Navrhuje se: vyřazeni akcelerační oblasti AOV29 Býškovice a souvisejícího územního opatřeni z návrhu Změny č. 2 Územního rozvojového plánu CR. Rybniky Vrbčák a Rouské leží přímo v navrhované zóně a jejich mokřadní biotop je neslučitelný s provozem větrných elektráren. Zóna navíc leží v blízkosti ekologicky citlivém území mezi Ptačí oblasti Hostýnské vrchy a EVL Bečva - Žebračka, jejichž ochrana má přednost před zjednodušeným povolováním obnovitelných zdrojů energie. 7. Blízkost EVL Bečva - Žebračka a nivy řeky Bečvy Do 5 km od navrhované zóny AOV 29 se nachází niva řeky Bečvy a Evropsky významná lokalita Bečva - Žebračka (soustava Nátura 200á), zahrnující lužní lesy a říční biotopy od Hranic na Moravě po Lipník nad Bečvou. východně se v této nivě nacházejí rovněž rybníky v okolí Hustopeče nad Bečvou. Větrné elektrárny představuji pro tažné a migrujici ptáky bariéru. V kombinaci s výskytem dalších chráněných lokalit v okolí vytváří AOV 29 nepřijatelný tlak na celý ekologický koridor podél Bečvy. Kumulativní vliv záměrů na soustavu Natura 2000 v Širším území nebyl dle dostupných podkladů dostatečně posouzen. Navrhuje se: vyřazení akcelerační oblasti AOV29 Býškovice a souvisejícího územního opatřeni	

Poř. č.	Připomínkové místo	Číslo jednací	Článek	AO	Připomínka	Vyhodnocení
					z návrhu Změny č. 2 Územního rozvojového plánu ČR 8. Ptačí oblast Hostýnské vrchy (Natura 2000) se nachází na jižní hranici AOV 29 v nezanedbatelné vzdálenosti z hlediska pohybu ptáků. Navíc zde může dojit ke kumulaci škodlivých vlivů spolu s AOV 30 a AOV 31. Negativní dopady větrných elektráren na ptáky nepůsobí pouze v místě instalace turbín, ale zasahuji i do funkčního zázemí ptačích oblasti formou fragmentace biotopů a bariérového efektu. Navrhuje se: zpracováni posouzení, zda vymezeni AOV 29 není v rozporu $ povinnosti zachovat příznivý stav předmětu ochrany Opatřeni obecné povahy tyto skutečnosti nezohledňují. Tímto upozorňujeme na rozsudek Soudního dvora EU ve věci C-127/02 (Waddenzee) a navazující judikatury - hodnoceni vlivu na lokalitu Natura 2000 dle par. 45i ZOPK je povinné vždy, když nelze s jistotou vyloučit významný vliv na chráněné druhy nebo stanoviště - bez ohledu na to, zda se záměr nachází přímo v lokalitě. Navrhuje se: vyřazení akcelerační oblasti AOV29 Býškovice a souvisejícího územního opatřeni z návrhu Změny č. 2 Územního rozvojového plánu ČR D.2. PŘIPOMÍNKY K AKCELERAČNÍ OBLASTI AOV30 - Kunovice 9. Krajinný ráz a vizuální dominance VTE v AOV 30 mají vizuální dopad, kdy se stávají nepřehlédnutelnou technickou dominantou viditelnou ze širokého okolí, včetně památkově exponovaných míst. Došlo by k narušení krajinného rámce a dálkových pohledů na Hostýnskou magistrálu a poutní místo svatý Hostýn, což je v rozporu se zájmy NPÚ. Instalace věži o výšce cca 200 m (včetně listů) by představovala brutální zásah do horizontu a měřítka krajiny Záhoří. Viz. Mapové podklady Návrhu ÚRP, zejména Příloha 5-SEA, Hodnoceni karet pro AOV30, Mapa hodnoceného návrhu AO a Analýza nárůstu viditelnosti. To má za následek a) Brutální narušeni horizontu Moravské brány a vizuální degradace Hostýnských vrchů, a celé podhostýnské oblasti b) Znehodnoceni poutního místa Svatý Hostýn a sakrárni dominanty Baziliky na sv. Hostýně c)Kelč je historicky významné sídlo s dominantou kostela sv. Petra a Pavla. Instalace 200 m stožárů by vytvořila agresivní vertikální dominantu, která by devalvovala dálkové pohledy na Hostýnské vrchy a narušila integritu historického panoramatu. d) znehodnoceni sakrárni stavby kostelu v Loučce URP je z výše uvedených důvodů nepřezkoumatelný Navrhuje se: a) dopracovat posouzení z hlediska vlivu na vizuální integritu kulturních památek v okolí. protože hodnoceni v návrhu je nedostatečné a jedná se o zásah nadregionálního významu. b) zohlednit památkovou ochranu dotčené oblasti a s ohledem na výše uvedené se tedy navrhuje vyřazeni AOV30 z návrhu Změny č. 2 Územního rozvojového plánu ČR 10. Rozpor s ochranou zemědělského půdního fondu (ZPF) V AOV 30 je dotčen Zemědělský půdní fond. Dokumentace připouští zábor půd II. třídy ochrany v rozsahu 0,01 ha. Veškeré zemědělské plochy v AO jsou plnohodnotně využívány k zemědělské výrobě. Přesto vliv označuje pouze za "mírně negativní". Návrh bagatelizuje rozsah výstavby VTE a její dopady, neřeší nebezpečí eroze půd, a nedostatečně hodnotí možnost poškozeni melioraci včetně nezjištění jejich rozsahu. Návrh je v rozporu se zákonem č. 334/1992 Sb., o ochraně zemědělského půdního fondu, který stanovi zvýšenou ochranu nejbonitnějších půd. Navrhuje se: vyřazení akcelerační oblasti AOV30 Kunovice a souvisejícího územního opatření z návrhu Změny č. 2 Územního rozvojového plánu ČR 11. Nedostatečná ochrana přírody a biodiverzity	

Poř. č.	Připomínkové místo	Číslo jednací	Článek	AO	Připomínka	Vyhodnocení
					SEA sama uvádí výskyt citlivých druhů živočichů , ptáků a více druhů motýlů, zvláště chráněných druhů rostlin a předpokládá výskyt netopýrů. Nebyly však dostatečně vyhodnoceny migrační trasy ani možné dopady na PP Skalka-Polomsko, PO Hostýnské vrchy, RP Kelčský Javorník, NPP Zbrašovské aragonitové jeskyně; areál lázně Teplice, biokoridory a biotopy. V oblasti nebyl vyhotoven ornitologický výzkum. Posouzení pro SEA trvalo jen 3 měsíce a není proto dostatečné. SEA a UO stanovi zcela nedostatečná opatření na ochranu netopýrů a ptáků. Postup je v rozporu se zákonem č. 114/1992 Sb., o ochraně přírody a krajiny. Navrhuje se: a) vyhotoveni celoročního ornitologického a chiropterologického průzkumu, včetně vyhodnoceni migračních tras ptáků a netopýrů, kumulativních vlivů a dopadů na ptáky, živočichy a floru. Pro případ, že uvedené nedostatky nebudou řádně odstraněny b) vyřazeni akcelerační oblasti AOV30 Kunovice a souvisejícího územního opatření z návrhu Změny č. 2 Územního rozvojového plánu ČR D.3. PŘIPOMÍNKY K AKCELERAČNÍ OBLASTI AOV31 - Kelč 12. Krajinný ráz a vizuální dominance VTE v AOV 31 mají vizuální dopad, kdy se stávají nepřehlédnutelnou technickou dominantou viditelnou ze širokého okolí, včetně památkově exponovaných míst. Došlo by k narušení krajinného rámce a dálkových pohledů na Hostýnskou magistrálu a poutní místo svatý Hostýn, což je v rozporu se zájmy NPÚ. Instalace věži o výšce cca 200 m (včetně listů) by představovala brutální zásah do horizontu a měřítka krajiny Záhoři. Viz. Mapové podklady Návrhu ÚRP, zejména Příloha 5-SEA, Hodnocení karet pro AOV31, Mapa hodnoceného návrhu AO a Analýza nárůstu viditelnosti. a) Brutální narušeni horizontu Moravské brány a vizuální degradace Hostýnských vrchů, a celé podhostýnské oblasti b) Znehodnoceni poutního místa svátý Hostýn a sakrárni dominanty Baziliky na sv. Hostýně c) Kelč je historicky významné sídlo, se zámeckým areálem, s dominantou kostela sv. Petra a Pavla. Instalace 200 m stožárů by vytvořila agresivní vertikální dominantu, která by devalvovala dálkové pohledy na Hostýnské vrchy a narušila integritu historického panoramatu. URP je z výše uvedených důvodů nepřezkoumatelný d) znehodnocení přírodní-technické dominanty vrch Kelčský Javorník s rozhlednou e) znehodnoceni hmotných statků v blízkosti AO: Rozhledna Kunovická hůrka a Na vodojemu Kunovice Navrhuje se: a) dopracovat posouzení z hlediska vlivu na vizuální integritu kulturních památek v okolí, protože hodnocení v návrhu je nedostatečné a jedná se o zásah nadregionálního významu. b) zohlednit památkovou ochranu dotčené oblasti a s ohledem na výše uvedené se tedy navrhuje vyřazeni AOV31 Kelč a souvisejícího územního opatřeni z návrhu Změny č. 2 Územního rozvojového plánu ČR 13. Rozpor s ochranou zemědělského půdního fondu (ZPF) V AOV 31 je dotčen Zemědělský půdní fond. Dokumentace připouští zábor půd I. třídy ochrany v rozsahu 0,04 ha a II. třídy ochrany v rozsahu 0,27 ha, přesto vliv označuje pouze za .mírně negativní". Návrh bagatelizuje rozsah výstavby VTE a její dopady, neřeší nebezpečí eroze půd, a nedostatečně hodnotí možnost poškozeni melioraci včetně nezjištěni jejich rozsahu. Návrh je v rozporu se zákonem č. 334/1992 Sb., o ochraně zámědělského půdního fondu, který stanovi zvýšenou ochranu nejbonitnějších půd. Navrhuje se: vyřazeni AOV31 Kelč a souvisejícího územního opatření z návrhu Změny č. 2 Územního rozvojového plánu ČR. 14. Nedostatečná ochrana přírody a biodiverzity SEA sama uvádí výskyt citlivých druhů živočichů, zvláště chráněných druhů hmyzu, zvláště chráněných druhů rostlin a předpokládá výskyt ňetopýrů. Nebyly však dostatečně vyhodnoceny migrační trasy ani možné dopady na PP Vřesoviště Bilová, PO Hostýnské vrchy, NPP Zbrašovské aragonitové jeskyně;	

Poř. č.	Připomínkové místo	Číslo jednací	Článek	AO	Připomínka	Vyhodnocení
					areál lázně Teplice, habitaty-91EO, biokoridory, RBC a biotopy -mokřadní lesní okraje a lesní loučky, ÚSES a migrační koridory vybraných zvláště chráněných druhů velkých savců. V oblasti nebyl vyhotoven ornitologický výzkum. Posouzeni pro SEA trvalo jen 3 měsíce a není proto dostatečné, SEA a UO stanoví zcela nedostatečná opatření na ochranu netopýrů a ptáků. Postup je v rozporu se zákonem č. 114/1992 Sb., o ochraně přírody a krajiny. Navrhuje se: a) vyhotoveni celoročního ornitologického a chiropterologického průzkumu, včetně vyhodnoceni migračních tras ptáků a netopýrů, kumulativních vlivů a dopadů na ptáky, živočichy a floru. Pro případ, že uvedené nedostatky nebudou řádně odstraněny b) vyřazeni akcelerační oblasti AOV31 Kelč a souvisejícího územního opatření z návrhu Změny č. 2 Územního rozvojového plánu ČR D.4. připomínky k akcelerační oblasti AOV 29-Býškovice, AOV 30 - Kunovice a AOV31 - Kelč 15. Hlukové emise z více parků Hluk z více parků v různých směrech znemožňuje regeneraci obyvatel, hluk se v údolích Bečvy a Záhoří sčítá. Jedná se o akustický součet, v členitém terénu se nesčítají lineárně, ale díky odrazům od svahů Hostýnských vrchů vytvářejí permanentní akustický smog, který nelze eliminovat útlumem jednotlivých strojů. Navrhuje se: vyřazení akcelerační oblasti AOV29 Býškovice, AOV30 Kunovice a AOV31 Kelč a souvisejícího územního opatření z návrhu Změny č. 2 Územního rozvojového plánu ČR 16. Kumulativní vlivy Návrh změny č. 2 URP ČR neřeší souběh více projektů a celkové zatížení území, což je zásadní metodická chyba. S ohledem na stanovenou AOV29, AOV30 a AOV31 je maximalistické riziko “Obklíčení” obci umístěním VTE. Pokud by se realizovaly záměry v jednotlivých katastrech odděleně, dojde k dominovému efektu a ve výsledku k obklíčení obci. Obce by ztratily kontakt s volnou krajinou. Obyvatelé by žili v "průmyslové kleci". Obce vizuálně a akusticky budou uzavřeny větrnými parky ze všech světových stran. Návrhem je porušen zákon č. 249/2025 Sb, § 4 odst. 2. Zákon zakazuje vymezeni AO tam, kde by dopad na životní prostředí (zejména vodu a krajinný ráz) byl tak významný. V tomto případě se negativní vlivy jednotlivých katastrů obcí vzájemně zesilují Hrozí nevratná degradace území. Navrhuje se: vyřazení akcelerační oblasti AOV29 Býškovice, AOV30 Kunovice a AOV31 Kelč a souvisejícího územního opatřeni z návrhu Změny č. 2 Územního rozvojového plánu ČR 17. Ochrana sídel a veřejného zdraví Vzhledem k rozdrobenosti okolní zástavby a vzdálenostech mezi obcemi cca od 1 km do 3 km je v dokumentaci URP stanovena vzdálenost AOV od intravilánu obci cca 500 m. viz, Příloha Č.1: Základní charakteristiky a jevy životního prostředí v jednotlivých AO, str. č. 51 - 56. Vzdálenost 500 m je v URP nedostatečně posouzena a je nedostatečně stanovena vzdálenost AOV od intravilánu obci. Členitý terén navíc může způsobovat specifické šířeni hluku a infrazvuku. stroboskopický efekt: Riziko periodického stínění (mihotání stínů) na obytné části obci. Při kumulaci VTE a obklíčenosti obcí se stroboskopický efekt projeví v celé dotčené oblasti. Souběh kmitání stínů z vice stran během dne vytváří neúnosnou psychickou zátěž. Požadujeme doplněni podrobného posouzeni. Dokumentace URP je v této části nepřezkoumatelná Navrhuje se: doplnit podklady pro návrh Zrněny Č. 2 Územního rozvojového plánu ČR o podrobné posouzení stroboskopického efektu v dané oblasti, s ohledem na jeho dopad v celé dotčené oblasti Pro případ, že uvedené posouzeni spolehlivě nevyloučí nastíněné jevy, navrhuji vyřazení akcelerační	

Poř. č.	Připomínkové místo	Číslo jednací	Článek	AO	Připomínka	Vyhodnocení
					oblasti AOV29 Býškovice, AOV30 Kunovice a AOV31 Kelč a souvisejícího územního opatřeni z návrhu Změny č. 2 Územního rozvojového plánu ČR 18. Nepřiměřenost zásahu do území Navržené řešení představuje brutální zásah do charakteru krajiny, kvality života obyvatel i majetkových práv a narušení jejich legitimního Očekáváni, že tyto hodnoty budou zachovány. Nebylo prokázáno (dokumentace se tím ani nezabývá), že negativní dopady nelze dosáhnout jiným, méně konfliktním řešením. Návrh tak nesplňuje princip proporcionality vyžadovaný správním právem i judikaturou správních soudů. Navrhuje se: Doplnění řádného posouzeni proporcionality zásahu do území, včetně vyhodnoceni dopadů na krajinný ráz, kvalitu života obyvatel, veřejné zdraví, majetková práva a charakter venkovského prostředí. Dále se navrhuje prokázáni, že sledovaného veřejného zájmu nelze dosáhnout jiným, méně konfliktním řešením S nižšími dopady na obyvatele a životní prostředí. Současně se navrhuje doplněni variantního řešeni a vyhodnocení méně zatěžujících alternativ v souladu s principem proporcionality a minimalizace zásahu do práv obyvatel. Pro případ, že uvedené posouzeni Spolehlivě nevyloučí nastíněné jevy, tedy že proporcionalita zásahu a nezbytnost navrženého řešeni nebudou spolehlivě prokázány, navrhuji vyřazení akcelerační oblasti AOV29 Býškovice, AOV30 Kunovice a AOV31 Kelč a souvisejícího územního opatřeni z návrhu Změny č. 2 Územního rozvojového plánu ČR 19. Absence variantního řešeni Dokumentace neposuzuje alternativní lokality ani modely a varianty rozmístěni, počtu či výšky VTE. Není prokázáno, že navržená varianta představuje řešení s nejmenšími dopady na životní prostředí a obyvatele. Není ani tvrzen a prokazován veřejný zájem zřízení AOV. Postup je v rozporu se směrnicí 2001/42/ES a zákonem č. 100/2001 Sb. Navrhuje se: doplněni variantního 3osouzení akcelerační oblasti, včetně alternativních lokalit, jiného rozmístění větrných elektráren, nižšího počtu staveb a variant s menši výškou větrných elektráren. Dále navrhuji vyhodnocení méně konfliktních řešení, zejména využiti brownfieldů, narušených území a lokalit s nižším střetem s ochranou přírod' ', krajinného rázu, veřejného zdraví a obytné zástavby. Současně navrhuji doplnění srovnávací analýzy jednotlivých variant z hlediska dopadů na životní prostředí, veřejné zdraví, biodiverzitu, krajinný ráz a majetková práva obyvatel. Pro případ, že uvedené posouzeni spo|eh|ivě nevyloučí nastíněné jevy, tedy že nebude prokázáno, že navržená varianta představuje řešení s nejmenšími dopady na životní prostředí a obyvatele v dané lokalitě, navrhuji vyřazení akcelerační oblasti AOV29 Býškovice, AOV30 Kunovice a AOV31 Kelč a souvisejícího územního opatření z návrhu Změny č. 2 Územního rozvojového plánu ČR Navrhuji důsledné přehodnocení navržených akceleračních oblasti AOV 29, AOV 30 a AOV 31 a souvisejících územních opatřeni a jejich vyřazeni z návrhu Změny č. 2 Územního rozvojového plánu ČR E. Rozpor se zákony a právními předpisy ČR a EU Návrh může být v rozporu zejména s: · zákonem č. 500/2004 Sb., správní řád, · zákonem č. 100/2001 Sb., o posuzování vlivů na životní prostředí (EIA), · zákonem č. 114/1992 Sb., o ochraně přírody a krajiny, · zákonem č, 334/1992 Sb., o ochraně zemědělského půdního fondu, · zákonem č 283/2021 Sb , stavební zákon, · podmínkami směrnice EU RED lll (nevhodně zvolená lokalita, nevyřešené dopady) · principem předběžné opatrnosti dle čl. 191 SFEU, · právem na příznivé životní prostředí dle Čl. 35 Listiny základních práv a svobod, · právem na ochranu zdraví dle Čl. 31 Listiny základních práv a svobod, · právem na ochranu vlastnictvi dle čl. 11 Listiny základních práv a svobod,	

Poř. č.	Připomínkové místo	Číslo jednací	Článek	AO	Připomínka	Vyhodnocení
					Závěr Navržená akcelerační oblast má zásadní střety s přírodou, krajinou, vodou i kvalitou života obyvatel. Tyto problémy nejsou řešeny, ale pouze částečně zmirňovány, Návrh nemá dostatečné podklady, neřeší varianty řešeni a nedostatečně hodnotí kumulativní dopady. Z uvedených důvodů navrhuji vyřazení uvedených akceleračních oblastí AOV29 Býškovice, AOV30 Kunovice, AOV31 Kelč a souvisejících územních opatření z návrhu Změny č. 2 Územního rozvojového plánu.	
10902.	Hruška Jaroslav	MMR-48880-2026-81	99cm 99cn 99co	AOV29 AOV30 AOV31	PŘIPOMÍNKY K: I. návrhu Změny č. 2 Územního rozvojového plánu ČR (ÚRP ČR) II. Vyhodnoceni vlivů návrhu Změny č. 2 ÚRP na udržitelný rozvoj území (SEA) III. návrhům jednotlivých územních opatření pro akcelerační oblasti (AO) vymezeným v návrhu Změny č. 2 ÚRP Připomínky podávám k záměru Akcelerační oblasti na území Olomouckého kraje (okres Přerov) a Kraje Zlínského (okres Kroměříž): AOV29 Býškovice, AOV30 Kunovice, AOV31 Kelč Tímto podávám připomínku k návrhu vymezeni akceleračních oblasti pro větrné elektrárny (VTE). Na základě níže uvedených důvodů nesouhlasím s návrhem změny č. 2 ÚRP ČR, Vyhodnoceni vlivů návrhu Změny č. 2 ÚRP na udržitelný rozvoj území (SEA) a návrhům jednotlivých územních opatření pro akcelerační oblasti (AO) vymezeným v návrhu Změny č. 2 ÚRP. Veškeré níže uvedené připomínky se vztahuji současně ke všem výše uvedeným projednávaným částem veřejné vyhlášky. A. Nedostatky návrhu · návrh není dostatečně odůvodněn a chybí konkrétní podklady (zákon č. 500/2004 Sb.) · nebyly dostatečně posouzeny dopady na životní prostředí (zákon č. 100/2001 Sb.) · hrozí narušeni krajiny a přírody (zákon č. 114/1992 Sb.) · návrh nerespektuje ochranu hodnot území a kvalitu bydlení (zákon č. 283/2021 Sb.) · nebyly posouzeny jiné varianty řešeni, zejména využití brownfieldů (opuštěných a již narušených ploch) a návrh tak neodůvodněně zasahuje do volné krajiny · vychází pouze z expertních odhadů (počet věži, výkon, rozmístěni) · návrh řeší problémy až dodatečně, místo aby jim předešel · nejsou dostatečně vyhodnoceny kumulativní dopady vice záměrů v území B. Příroda, krajina a životní prostředí 1. Nedostatečné posouzení vlivů na životní prostředí · výskyt chráněných druhů (ptáci. netopýři) a zásah do migračních tras (vlk, rys apod.) · narušeni prvků ÚSES (biokoridory) · zásadní změna krajiny a její industrializace · dominantní stavby (až cca 250 m vysoké) viditelné na velké vzdálenosti · chybí posouzeni nočního osvětleni · nedostatečně řešen kumulativní vliv vice větrných elektráren 2. Nedostatečné posouzeni vlivů na vodu a klima · hrozí narušeni vsakováni vody do p dy a změna odtokových poměrů, · může dojit ke zhoršeni schopnosti krajiny zadržovat vodu a riziko vysychání krajiny · chybí posouzeni vlivu na mikroklima, · nejsou dostatečně řešeny dopady na vodní režim území. 3. Zemědělská půda · zábor a znehodnoceni kvalitní půdy · možné zásahy do půd I. a ||. třídy ochrany (nejcennější půdy) · zhutněni půdy a zvýšeni eroze a fragmentace pozemků · nejasný stav a poškozeni melioraci 4. Nedostatečné posouzení vlivů na obyvatele	**Akceptováno částečně.** Akcelerační oblast AOV31 Kelč byla zmenšena. Akcelerační oblasti AOV29 Býškovice a AOV30 Kunovice jsou v návrhu Z2 ÚRP ponechány. Vymezení akceleračních oblastí proběhlo na základě biologického posouzení konkrétních území podle § 11 odst. 3 resp. 4 ZOZE, jehož výsledky spolu s výsledky vyhodnocení vlivů na životní prostředí (SEA, Příloha č. 5 k odůvodnění Z2 ÚRP) byly zapracovány do návrhu Z2 ÚRP. Návrh Z2 ÚRP a jeho odůvodnění, návrh souvisejících územních opatření a jejich odůvodnění obsahují náležitosti v souladu s příslušnými právními předpisy, včetně správního řádu, stavebního zákona a dalších. Zpracování VVURÚ odpovídá obsahem i strukturou požadavkům obsaženým v příloze č. 4 stavebního zákona, včetně posouzení kumulativních a synergických vlivů, vlivů na zdraví a hodnocení nulové varianty (platné znění ÚRP) vůči variantě navrhované (Z2 ÚRP). Zadání Z2 ÚRP schválené Vládou ČR nepožadovalo jiná variantní řešení. Ustanovení § 4 odst. 3 ZOZE a čl. 15c směrnice RED III sice upřednostňují brownfieldy a degradované plochy, avšak nevylučují vymezení akcelerační oblasti na jiných pozemcích. Vymezení výhradně na degradovaných plochách nebylo s ohledem na prostorové nároky technologie větrných elektráren proveditelné. Samotný způsob vymezení akceleračních oblastí na základě podkladů (biologická posouzení, mapy citlivosti ptáků vůči výstavbě VTE zpracované ČSO, území významná pro netopýry dle podkladů ČESON, biotopy zvláště chráněných druhů velkých savců a další) a nařízení vlády č. 507/2025 Sb. minimalizuje vliv na složky životního prostředí. Pro všechny akcelerační oblasti jsou současně pořizována územní opatření, která obsahují opatření stanovená na základě biologických posouzení. Tato opatření dále zmírňují negativní vlivy, které nebylo možné vyloučit vymezením akcelerační oblasti. Podmínky v územních opatřeních zahrnují ochranu prvků lokálního ÚSES a všech biokoridorů, ochranu biotopů, ZPF a PUPFL, dále povinnost biologického dozoru, monitoring mortality ptáků a netopýrů, detekční systémy a další podmínky specifické vzhledem ke konkrétní akcelerační oblasti.

Poř. č.	Připomínkové místo	Číslo jednací	Článek	AO	Připomínka	Vyhodnocení
					· hluk a jeho dlouhodobý vliv nejsou dostatečně vyhodnoceny, · není dostatečně řešen stroboskopický efekt, · změna charakteru bydlení, · není dostatečně vysvětlen způsob stanoveni vzdálenosti od obytné zástavby, · nebyly dostatečně posouzeny dopady na hodnotu nemovitostí a kvalitu bydlení, C. Technická a bezpečnostní rizika 1. Nedostatečnost navržených zmírňujících opatření · navržená opatření pouze částečně zmirňují dopady, ale neřeší samotný střet, · řada opatření je formulována neurčitě a bez jasné kontroly jejich plněni, · významné problémy jsou odkládány až do navazujících řízeni. 2. Technická a bezpečnostní rizika · odlet ledu z rotorů v zimě, požáry zařízení (obtížně zvládnutelné zásahy) a zásah bleskem, · pád části konstrukce, únik provozních kapalin, · kontaminace půdy a vody, · šíření požáru do krajiny, · v ČR dosud neexistuje právní ani metodická úprava požární bezpečnosti VTE a nejsou stanoveny konkrétní odstupové vzdálenosti od lesů či obytné zástavby z hlediska požárního rizika, · Ministerstvo dopravy připustilo existenci bezpečnostních rizik spojených s VTE, zejména vizuální distrakce řidičů, stínových efektů, nočního překážkového osvětlení, odletu ledu či havárii a odletu části konstrukci. Není jasně stanoveno, kdo ponese odpovědnost za případné škody na zdraví, majetku a životním prostředí. D. Rozpor se zákony a právními předpisy ČR a EU Návrh může být v rozporu zejména s: · zákonem č. 500/2004 Sb., správní řád, · zákonem č. 100/2001 Sb., o posuzování vlivů na životní prostředí (EIA), · zákonem č. 114/1992 Sb., o ochraně přírody a krajiny, · zákonem č, 334/1992 Sb., o ochraně zemědělského půdního fondu, · zákonem č 283/2021 Sb , stavební zákon, · podmínkami směrnice EU RED lll (nevhodně zvolená lokalita, nevyřešené dopady) · principem předběžné opatrnosti dle čl. 191 SFEU, · právem na příznivé životní prostředí dle Čl. 35 Listiny základních práv a svobod, · právem na ochranu zdraví dle Čl. 31 Listiny základních práv a svobod, · právem na ochranu vlastnictvi dle či. 11 Listiny základních práv a svobod, Závěr Navržené akcelerační oblasti mají zásadní střety s přírodou, krajinou, vodou i kvalitou života obyvatel. Tyto problémy nejsou řešeny, ale pouze částečně zmirňovány, Návrh nemá dostatečné podklady, neřeší varianty řešeni a nedostatečně hodnotí kumulativní dopady. Z uvedených důvodů požaduji zásadní přepracováni návrhu Změny č. 2 ÚRP, které bude respektovat vše výše uvedené.	Jedním z podkladů pro zpracování Z2 ÚRP byl dokument Akcelerační oblasti, předvýběr ploch k výstavbě VTE, Screening území ČR z hlediska ochrany krajinného rázu (Roman Bukáček, Simona Vondráčková, 2025). Při vymezování akceleračních oblastí byl krajinný ráz dále prověřován, a to s ohledem na hodnoty území a dálkové pohledy na dominanty. Vlivy na krajinný ráz pak byly dále vyhodnoceny v rámci VVURÚ, a to jak z hlediska navrhovaného souboru akceleračních oblastí jako celku, tak pro jednotlivá území v kartách akceleračních oblastí. Podmínky v územních opatřeních pak dále omezují barevné řešení doprovodných staveb a rozsah trvalých terénních úprav. Podmínky stanovené v příslušných územních opatřeních limitují rozsah terénních úprav u větrných elektráren na maximální hodnotu ± 5 m. Konkrétní vliv základových konstrukcí na puklinové systémy a kolektory podzemních vod bude předmětem podrobného hydrogeologického posouzení, které bude zpracováno jako součást dokumentace záměru a bude řešeno v rámci navazujícího řízení o povolení záměru dle stavebního zákona. Narušení systému podzemních vod se s ohledem na mělké založení naprosto převažující většiny VTE (do cca 5 m) a malou plochu narušení podloží (cca 20x20m) nepředpokládá. Ochrana ZPF je řešena v souvisejících územních opatřeních. Podmínkami je zajištěno, že nebudou vznikat neobhospodařovatelné zbytkové zemědělské pozemky ani pozemky bez přístupu k veřejně přístupné pozemní komunikaci. Dále je v nich požadavek na upřednostní nižších tříd ochrany ZPF při realizaci záměrů OZE a je stanovena maximální plocha dlouhodobého nebo trvalého odnětí ZPF pro záměry OZE v celé akcelerační oblasti. Souhlas s odnětím ze ZPF bude vydán v navazujícím řízení dle stavebního zákona. V souvisejících územních opatření jsou stanoveny podmínky, které zajišťují ochranu protierozních opatření, funkčních melioračních zařízení, vodních toků a ploch a rovněž omezující možné terénní úpravy. Vzhledem k charakteru a rozsahu potenciálních záměrů se při naplnění podmínek nepředpokládá realizace zpevněných ploch v takovém rozsahu, který by mohl významně ovlivnit vodní režim v rámci akceleračních oblastí. V souladu s požadavky vodního zákona se v rámci procesu povolování záměru bude vyjadřovat vodoprávní úřad. Při vymezení akceleračních oblastí nelze předjímat konkrétní technické parametry či přesné umístění záměrů OZE. Bezpečnost leteckého provozu je pak řešena při povolování konkrétního záměru, kdy se vyjadřují Úřad pro civilní letectví, Řízení letového provozu i Armáda ČR a upřesňují umístění či požadavky na denní i noční osvětlení definované v leteckém předpisu L-14. Obavy z negativních vlivů hluku a stroboskopického efektu řeší podmínky stanovené ve všech územních opatřeních pro akcelerační oblasti pro VTE, které ukládají zpracování hlukové

Poř. č.	Připomínkové místo	Číslo jednací	Článek	AO	Připomínka	Vyhodnocení
						studie, studie působení stroboskopického efektu, včetně minimalizace shadow flicker efektu. V případě, že by záměr nesplňoval zákonné hygienické limity (nařízení vlády č. 272/2011 Sb., o ochraně zdraví před nepříznivými účinky hluku a vibrací) a současně podmínky v územním opatření, nemůže být povolen. Akcelerační oblasti byly vymezeny na celostátní úrovni v Z2 ÚRP na základě Zadání Z2 ÚRP schváleného Vládou ČR.
10903.	Říhová Věra	MMR-48881-2026-81	99czzi	AOV85	Věc: Připomínka ke Změně č. 2 územního rozvojového plánu - akcelerační oblast AOV85 Nový Dvůr Podávám podle § 39 stavebního zákona připomínku k návrhu vymezeni akcelerační oblasti AOV85 Nový Dvůr pro výstavbu větrných elektráren. Zásadně nesouhlasím s navrženým záměrem. Domnívám se, že plánovaná výstavba větrných elektráren v oblasti Podřipska představuje nepřiměřený zásah do zdraví obyvatel, krajiny, přírody i historicky významného území spojeného s horou Říp. Mám vážné obavy především o zdraví lidi žijících v okolních obcích. Větrné elektrárny o výšce až 200 metrů mají být umístěny v malé vzdálenosti od obytné zástavby a jejich provoz bude podle mého názoru nevyhnutelně spojen s dlouhodobým hlukem, vibracemi, infrazvukem, nízkofrekvenčním hlukem, blikáním překážkového osvětleni a stroboskopickým efektem. Existují odborné studie upozorňujícl na možné negativní biologické účinky infrazvuku na lidský organismus. V odborném recenzovaném časopise Frontiets in Behavioral Neuroscience byla publikována studie "Infrasound exposure is linked to aversive responding, negative appraisal, and elevated salivary cortisol in humans", která upozorňuje na možné zvýšení hladiny stresového hormonu kortizolu, psychickou zátěž, podrážděnost, stresové reakce organismu a negativní vliv na psychickou pohodu člověka i při podprahovém vnímáni infrazvuku. Domnivám se proto, že zdravotní dopady projektu nejsou dostatečně vyhodnoceny a že návrh není dostatečně v souladu s Čl. 35 Listiny základních práv a svobod, podle kterého má každý právo na příznivé životní prostředí. Požaduji proto zpracováni nových nezávislých odborných studií a posudků zaměřených zejména na: · dlouhodobé dopady infrazvuku a nízkofrekvenčního hluku na zdraví obyvatel, · psychickou zátěž obyvatel, · vliv nočního osvětlení a stroboskopického efektu, · kumulativní vlivy celé plánované akcelerační oblasti, · dopady na děti, seniory a citlivější osoby, · a vliv projektu na kvalitu bydlení v okolních obcích. Za velmi problematický považuji také zásah do krajinného rázu Podřipska. Hora Říp je symbolem české historie, národní identity a významným kulturním místem celé České republiky. Podle mého názoru je nepřijatelné, aby v jejím okolí vznikl rozsáhlý průmyslový komplex větrných elektráren viditelný na desítky kilometrů daleko. Domnívám se, že návrh dostatečně nerespektuje § 12 zákona Č. 114/1992 Sb., o ochraně přírody a krajiny, který chrání krajinný ráz a přírodní hodnoty území. Výstavba takto vysokých staveb podle mého názoru výrazně poškodí pohledy z hory Říp, z Mělníka, z Mě|nického zámku i z dalších turisticky významných míst v okolí. Obávám se také negativního dopadu na turistický ruch a celkovou atraktivitu tohoto historického regionu. Mám zároveň pochybnosti o samotném procesu vymezování této akcelerační oblasti podle směrnice RED III. Podle Čl. 15c směrnice RED III mají být akcelerační oblasti vymezovány pouze v lokalitách, kde lze očekávat minimální dopady na Životní prostředí, krajinu, zdraví obyvatel a přírodu. Domnívám se, že oblast Podřipska tyto podmínky nesplňuje. Současně mám za to, že strategické posouzení SEA nedostatečně řeší konkrétní dopady projektu na tuto oblast. Podle mého názoru nejsou dostatečně vyhodnoceny: · kumulativní vlivy celé plánované zóny, · dopady na krajinný ráz, · zdravotní dopady na obyvatele, · ani skutečný vliv projektu na historicky významné území Podřipska. Z výše uvedených důvodů žádám o zamítnuti návrhu akcelerační oblasti AOV85 Nový Dvůr.	**Akceptováno.** Akcelerační oblast AOV85 Nový Dvůr byla vypuštěna.

Poř. č.	Připomínkové místo	Číslo jednací	Článek	AO	Připomínka	Vyhodnocení
					Současně nesouhlasím s navrženým způsobem vymezování akceleračních oblastí pro výstavbu větrných elektráren na území celé České republiky, pokud mají být podobné oblasti vymezovány bez důsledného respektováni ochrany zdraví obyvatel, krajiny, přírody a historicky významných území.	
10904.	Žáčková Světlana	MMR-48882-2026-81	99czzs	AOV98	Věc: Připomínka obce k návrhu Změny č. 2 ÚRP Text připomínky Podatel nesouhlasí s vymezením akcelerační oblasti AOV98 a žádá, aby tato akcelerační oblast nebyla ve Změně č. 2 Územního rozvojového plánu vymezena a aby nebylo vydáno územní opatřeníAOV98. Odůvodnění uplatněné připomínky 1. Direktivní vymezeni AOV Podatel se domnívá, že není nezbytné (a neplyne to ani ze směrnice EU RED III), aby akcelerační oblasti pro VTE (dále jen »AOV") byly vymezeny direktivně na celostátní úrovni. je naprosto dostačující, když by Změna č. 2 Územního rozvojového plánu (dále jen "Změna č. 2") dala obcím povinnost, aby prověřily možnosti vymezení AOV v územních plánech. Na základě tohoto pokynu by samosprávy znalé místních poměrů po dohodě s občany vymezily vhodné lokality pro VTE. Díky tomu by byly zohledněny s potřebnou pečlivostí a v nutné podrobnosti t zásahy do veřejných zájmů, které není možné na úrovni Změny č. 2 zhodnotit, neboť to její velké měřítko neumožňuje. 2. Diskriminační vymezení AOV Ve Změně č. 2 ÚRP není dostatečně vysvětleno, proč je třeba vymezit akcelerační oblasti právě tak, jak to činí Změna č. 2, jinými slovy není pochopitelné, proč právě počet AOV, se kterým Změna č. 2 počítá, povede ke splněni klimatických a energetických cílů a proč vymezeni jiné oblasti již není zapotřebí nebo proč by klimatické a energetické cíle nemohly být plněny i bez AOV98, když není ke splněni těchto cílů (které ani nejsou ve Změně č. 2 specifikovány) zapotřebí ani o jednu AOV více. Lokalita, kde je AOV98 přitom není nijak výjimečná z hlediska potenciálu pro VTE (nebo alespoň není ve Změně č. 2 přesvědčivě popsáno, proč se AOV98 svým větrným potenciálem tak výrazně odlišuje od dalších oblasti, kde AOV vymezeny nebyly). Lze tedy předpokládat, že existuji i jiné shodné oblasti, kde však z nejasných důvodů AOV nebyly vymezeny. To považuje podatel za diskriminační. Diskriminovány jsou i samosprávy, na jejichž území jsou AOV vymezeny. Vymezení AOV totiž představuje jakousi stavební uzávěru, kdy obec nemůže v dotčeném území měnit územní plán podle svých potřeb, ale musí respektovat vymezenou AOV. Vedle toho pak nebudou investoři VTE motivováni, aby s obci uzavřeli férovou plánovací smlouvu a poskytli obci a jejím občanům dostatečné kompenzace za negativní dopady provozu VTE. Záměry VTE povolované v AOV totiž budou protežovány a jejich výstavba výrazně usnadněna. Tato diskriminace přímo ovlivňuje i občany samospráv. 3. Nedostatečné posouzeni vlivů Vymezení AOV s největší pravděpodobnosti povede k tomu, že záměry VTE v nich umisťované budou upřednostňovány a nedojde už nikdy k řádnému posouzení jejich negativních dopadů na životní prostředí, na zdraví a životy lidi. Proto by mělo být vyhodnoceni vlivů Změny č. 2 a územního opatření pro AOV98 extrémně podrobné a kvalitní, prakticky na úrovni EIA. Překážkou pro takové podrobné posouzení je ale fakt, že je měřítko Územního rozvojového plánu příliš velké a neumožňuje skutečně posoudit dopady vymezeni AOV (jiné by to bylo na úrovni územního plánu, resp. v procesu EIA se znalosti konkrétního záměru). Vzhledem k tomu, že na vymezení akceleračních oblasti naváže zrychlené a zjednodušené povolovací řízeni před Dopravním a energetickým stavebním úřadem {DESÚ), v rámci kterého bude úřad prakticky pouze ověřovat, zda jsou záměry v souladu s vágními a nicneříkajícími podmínkami územního opatření AOV98. V souladu s těmito obecnými podmínkami ale budou téměř jakékoliv záměry, což znamená, že vlivy VTE realizovaných v AOV98 nebudou nikdy reálně posouzeny. Vágní posouzeni Změny č. 2 nebo územního opatření AOV98 je naprosto nedostatečné. Podatel se domnívá, že je nezbytné, aby všechny vlivy VTE byly skutečně a podrobně posouzeny, neboť vadné	**Akceptováno.** Akcelerační oblast AOV98 Tetětice byla vypuštěna.

Poř. č.	Připomínkové místo	Číslo jednací	Článek	AO	Připomínka	Vyhodnocení
					posouzeni dopadů VTE může mít nejen přímý vliv na jeho zdravi včetně psychické pohody, ale také to může ovlivnit socioekonomický rozvoj obce, ve které žije. 4. Zanedbatelné pozitivní vlivy vymezeni AO V odůvodněni Změny č. 2 ani územního opatření není možné dohledat vyčísleni přínosu AOV98 pro sníženi energetické závislosti anebo sníženi produkce CO2. Ve vyhodnoceni vlivů územního opatřeníAOV98 se ale uvádí k pozitivním vlivům (přínosům) vymezení AOV a realizace VTE: ‚Zanedbatelný až mírně pozitivní vliv k ochraně klimatu uplatněn/AO se uplatní v globálním měřítku, tedy i z hlediska přeshraničního působení" V dokumentaci Změny č. 2 a územního opatření je tedy přiznáno, že přínosy VTE realizovaných v AOV98 budou zanedbatelné, byť chybí konkrétní čísla. V takové situaci není pochopitelné, jak mohl zájem na vymezeni AOV98 převážit nad ostatními konkrétně specifikovanými veřejnými zájmy, které naopak výstavba VTE ovlivni výrazně (byť to nekvalitně zpracované vyhodnocení Změny č. 2 a územního opatření nepřiznává). Dále se ve vyhodnocení územního opatření AOV98 uvádí: "Vlivy na ovzduší v době výstavby zanedbatelné (prašnost při přesunu zemin, emise ze spalování PHM, sekundární prašnost), v době provozu mírně pozitivní z důvodu náhrady spalovacích zdrojů při výrobě el. energie." Vzhledem k tomu, že se ve vyhodnoceni uvádí, že vliv AOV98 na ochranu klimatu bude zanedbatelný, bude logicky zanedbatelný rozsah, ve kterém VTE realizované v AOV98 nahradí spalovací zdroje. Změna č. 2 ani územní opatření tento závěr nevyvrací, neobsahují totiž vyčísleni toho, v jak velkém rozsahu VTE realizované v AOV98 nahradí spalovací zdroje a jaký přesně vliv bude mít tato náhrada na cíle sledované Změnou č. 2, tedy sníženi energetické závislosti ČR a sníženi produkce CO2. je také třeba řádně vyhodnotit, proč těchto cílů nelze dosáhnout jinými způsoby (zvýšeni počtu bloků JEDU, popř. JETE, rozvoj vodíkové infrastruktury v souladu s Vodíkovou strategií ČR, větší Uraz na rozvoj FVE). Proto ani blíže nespecifikovaná náhrada spalovacích zdrojů neni důvod, proč by měl zájem na vymezení AOV98 převážit nad jinými zájmy v území. 5. Výška VTE a rozloha AO Ve Změně č. 2 ani v územním opatření pro AOV98 neni vysvětleno, proč byla zvolena právě tato rozloha AO a proč má AOV právě tyto konkrétní hranice a proč právě toto vymezení AOV povede ke splnění cílů Změny č. 2, jinými slovy není vysvětleno, proč nemůže být AO vymezena jiným způsobem tak, aby kupř. byly VTE umisťovány v dostatečné vzdálenosti od zastavěného území a zastavitelných ploch podle územních plánů (min 1,5 km) a není porovnáno, zda by toto jiné vymezení AOV třeba také nevedlo ke splněni cílů Změny č. 2. Podatel se domnívá, že to ale vzhledem k nespecifičnosti cílů Změny č. 2 není ani možné, proto by také vůbec neměla být AOV98 vymezena. 6. Hluková zátěž vibrace a stroboskopický efekt Podatel zásadně nesouhlasí s tím, že Změna č. 2 ani příslušné územní opatření vůbec neřeší negativní dopady hluku. Hluk totiž Změna č. 2 chápe jako normální integrální součást VTE, bez které to prostě nejde a je třeba se s tím smířit. Tento přístup nejlépe demonstruje přirovnáni hluku z VTE k “šumění lesa", které zřejmě mohou vnímat jako nepříjemné jen neurotické osoby. Podatel se proto domnívá, že hlukové vlivy nebyly zhodnoceny a ve skutečnosti to ani není možné bez znalosti konkrétního projektu. Podatel zdůrazňuje, že nepovažuje za dostatečné, aby byla hluková zátěž řešena až v hlukové studii zpracované investorem. Takový přistup není schopný zajistit reálnou ochranu lidského zdraví. Podatel dále nesouhlasí s tím, že vůbec nedošlo k posouzení vlivů infrazvuku, nízkofrekvenčního hluku a vibrací, ačkoliv odborné studie upozorňují na rizika spojená s těmito doprovodnými jevy provozu VTE. Podatel se domnívá, že nebyl ani řádně zhodnocen vliv vibraci na nemovitosti. Stejně tak nebyl řádně posouzen z hlediska vlivů tzv. stroboskopický efekt, kdy se posouzení zejména nezaměřilo na obtěžujici dopady stroboskopického efektu. 7. Vlivy na krajinný ráz Větrné elektrárny maji zásadni vlivy na krajinný ráz. Ve Vyhodnocení vlivů územního opatřeníAOV98 se mjl. uvádí: "AO dle ŽÚR Zlínského kraje spadá do krajiny zemědělské intenzivní AO se nachází v	

Poř. č.	Připomínkové místo	Číslo jednací	Článek	AO	Připomínka	Vyhodnocení
					krajinném celku Kroměřížsko. Pro krajinu intenzivní zemědělskou jsou typické rovinaté oblasti až ploché pahorkatiny na spraších a intenzivni zemědělství jako kulturní prvky uváděny větrolamy, selské statky, sakrální architektura, dochované architektonické a urbanistické znaky sídel. Krajinná scéna je otevřená, rozlehlost a přehlednost území: dominance horizontály v krajině, dominance sakrální architektury a siluety historických měst. Za hlavni potenciálně ovlivněné přírodní hodnoty lze považovat EVL Troják, který se nachází v sousedství a přírodní park (EVL) Chřiby (cca 4 km). Z kulturních hodnot v okruhu do 10 km se jedná primárně o MRP Kroměříž s NKP Zámek Kroměříž s Květnou a podzámeckou zahradou, které jsou součástí UNESCO. výstavbou větrných elektráren lze předpokládat narušeni krajinných hodnot území Větrné elektrárny jsou stavební dominantou, která bude vizuálně patrná v širokém okruhu a ovlivní krajinné scenérie v území S ohledem na charakter předpokládaných záměrů v AO se tomuto působení nelze vyhnout." Jak je možné, že všechny tyto vlivy jsou hodnoceny jako zanedbatelné, když přitom VTE budou představovat novou dominantu, která jednoznačně výrazně ovlivní krajinu, to neni ve Změně č. 2 ani v územním opatření vysvětleno. Vliv VTE na krajinný ráz bude mít ještě další dopady - již napořád bude hodnota krajinného rázu snížena, takže bude možné do území umisťovat i další záměry, které by jinak kvůli ochraně krajinného rázu nebyly přípustné. 8. Další negativní vlivy AOV98 - Prostor pro individuální připomínky: lze doplnit např. obavy z negativního vlivu vymezení AOV na zvířata, na ekosystémy, na vodní poměry v území, na zemědělský půdní fond, na ekosystémy...	
10905.	Stržínková Miluše	MMR-48883-2026-81	99cm 99cn 99co	AOV29 AOV30 AOV31	PŘIPOMÍNKY K: I. návrhu Změny č. 2 Územního rozvojového plánu ČR (ÚRP ČR) II. Vyhodnocení vlivů návrhu Změny č. 2 ÚRP na udržitelný rozvoj území (SEA) I III. návrhům jednotlivých územních opatření pro akcelerační oblasti (AO) vymezeným v návrhu Změny č. 2 ÚRP Připomínky podávám: jako osoba žijící v dotčeném území jako osoba, která může být dotčena dopady návrhu (z hlediska krajiny, životního prostředí či kvality života) jako vlastník nemovitosti v dotčeném území Tímto podávám připomínky k návrhu vymezeni akceleračních oblasti pro větrné elektrárny (VTE). Na základě níže uvedených důvodů nesouhlasím s návrhem změny č. 2 ÚRP ČR, Vyhodnoceni vlivů návrhu Změny č. 2 ÚRP na udržitelný rozvoj území (SEA) a návrhům jednotlivých územních opatření pro akcelerační oblasti (AO) vymezeným v návrhu Změny č. 2 ÚRE. Veškeré níže uvedené připomínky se vztahuji současně ke všem výše uvedeným projednávaným část2řň veřejné vyhlášky. NÁZEV ZÁMĚRU Akcelerační oblasti na území Olomouckého kraje (okres Přerov) a Kraje Zlínského (okres Kroměříž): AOV29 Býškovice, AOV30 Kunovice, AOV31 Kelč DOTČENÉ ÚZEMÍ: Obec Býškovice katastrální území Býškovice kraj Olomoucký Obec Dolní Nětčice katastrální území Dolní Nětčice kraj Olomoucký Obec Dolní Těšice katastrální území Dolní Těšice kraj Olomoucký Obec Horní Nětčice katastrální území Horní Nětčice kraj Olomoucký Obec Horní Těšice katastrální území Horní Těšice kraj Olomoucký Obec Horní Újezd katastrální území Horní Újezd kraj Olomoucký Obec Malhotice katastrální území Malhotice kraj Olomoucký Obec Opatovice katastrální území Opatovice u Hranic kraj Olomoucký Obec Rakov katastrální území Rakov u Hranic kraj Olomoucký Obec Rouské katastrální území Rouské kraj Olomoucký Obec Skalička katastrální území Skalička u Hranic kraj Olomoucký Obec	**Akceptováno částečně.** Akcelerační oblast AOV31 Kelč byla zmenšena. Akcelerační oblasti AOV29 Býškovice a AOV30 Kunovice jsou v návrhu Z2 ÚRP ponechány. Vymezení akceleračních oblastí proběhlo na základě biologického posouzení konkrétních území podle § 11 odst. 3 resp. 4 ZOZE, jehož výsledky spolu s výsledky vyhodnocení vlivů na životní prostředí (SEA, Příloha č. 5 k odůvodnění Z2 ÚRP) byly zapracovány do návrhu Z2 ÚRP. Návrh Z2 ÚRP a jeho odůvodnění, návrh souvisejících územních opatření a jejich odůvodnění obsahují náležitosti v souladu s příslušnými právními předpisy, včetně správního řádu, stavebního zákona a dalších. Zpracování VVURÚ odpovídá obsahem i strukturou požadavkům obsaženým v příloze č. 4 stavebního zákona, včetně posouzení kumulativních a synergických vlivů, vlivů na zdraví a hodnocení nulové varianty (platné znění ÚRP) vůči variantě navrhované (Z2 ÚRP). Zadání Z2 ÚRP schválené Vládou ČR nepožadovalo jiná variantní řešení. Ustanovení § 4 odst. 3 ZOZE a čl. 15c směrnice RED III sice upřednostňují brownfieldy a degradované plochy, avšak nevylučují vymezení akcelerační oblasti na jiných pozemcích. Vymezení výhradně na degradovaných plochách nebylo s ohledem na prostorové nároky technologie větrných elektráren proveditelné. Samotný způsob vymezení akceleračních oblastí na základě podkladů (biologická posouzení, mapy citlivosti ptáků vůči výstavbě VTE zpracované ČSO, území významná pro netopýry dle podkladů ČESON, biotopy zvláště chráněných druhů velkých savců a další) a nařízení vlády č. 507/2025 Sb. minimalizuje vliv

Poř. č.	Připomínkové místo	Číslo jednací	Článek	AO	Připomínka	Vyhodnocení
					Všechovice katastrální území Všechovice kraj olomoucký Obec Zámrsky katastrální území Zámrsky kraj Olomoucký Obec Kelč katastrální území Babice u Kelče kraj zlínský Obec Kelč katastrální území Kelč - Staré Město kraj zlínský Obec Kelč katastrální území Kelč - Nové Město kraj zlínský Obec Kelč katastrální území Komárovice kraj zlínský Obec Kelč katastrální území Lhota u Kelče kraj zlínský Obec Kelč katastrální území Němetice kraj zlínský Obec Loukov katastrální území Libosváry u Bystřice pod Hostýnem kraj zlínský Obec Loukov katastrální území Loukov u Bystřice pod Hostýnem kraj zlínský Obec Vitonice katastrální území Vitonice u Bystřice pod Hostýnem kraj zlínský Obec Osičko katastrální území Osičko kraj zlínský Obec Oslčko katastrální území Příkazy u Osička kraj Zlínský Obec Komárno katastrální území Komárno kraj zlínský Obec Kunovice katastrální území Kunovice kraj zlínský Obec Provodovice katastrální území Provodovice kraj zlínský Obec Police katastrální území Police u Valašského Meziříči kraj zlínský Obec Podhradní Lhota katastrální území Podhradní Lhota kraj zlínský Obec Podolí katastrální území Podolí u Valašského Meziříčí kraj zlínský STANOVISKO S návrhem Územního opatření k AOV29 Býškovice, AOV30 Kunovice, AOV31 Kelč zásadně nesouhlasím a požaduji jejich vyřazeni ze Změny č. 2 Územního rozvojového plánu ČR, případně jejich zásadní přepracováni. Návrh vykazuje závažné nedostatky z hlediska zákonnosti, ochrany životního prostředí, ochrany veřejného zdraví i ochrany práv obyvatel dotčeného území. Návrh akceleračních oblasti AOV29 Býškovice, AOV30 Kunovice, AOV31 Kelč je v rozporu s principem předběžné opatrnosti, požadavky na ochranu veřejného zdraví, ochranu přírody a krajiny, ochranu vodních zdrojů i se zásadou proporcionality zásahu do území. Současně nebyly dostatečně vyhodnoceny kumulativní a synergické vlivy souběhu akceleračních oblastí AOV29 Býškovice, AOV30 Kunovice, AOV31 Kelč a zamýšlené stavby větrných elektráren (VTE) při naplněni stanovených limitů (zejména výška a množství). Dokumentace SEA (SEA) a UO v předložené podobě není dostatečně odůvodněná, neobsahuje konkrétní odborné podklady a v řadě oblasti neoprávněně odkládá podstatné posouzeni vlivů až do budoucích navazujících řízeni. Návrh je proto nepřezkoumatelný a v rozporu s právními předpisy České republiky i Evropské unie. Současně může mít závažné dopady na krajinný ráz, biodiverzitu, vodní poměry, kulturně-historické hodnoty území i kvalitu života obyvatel. Navrhuji proto zejména vyřazeni akceleračních oblasti AOV29 býškovice, AOV30 Kunovice, AOV31 Kelč a souvisejícího územního opatření z návrhu Změny č. 2 Územního rozvojového plánu ČR. Pro případ, že tomuto požadavku nebude vyhověno, navrhuji zásadní přepracováni návrhu, zejména o doplněni plného vyhodnoceni kumulativních vlivů, ochrany veřejného zdraví, ochrany PUPFL, vlivů na soustavu Natura 2000, chráněné živočichy, krajinný ráz, vodní zdroje a majetková práva obyvatel. Současně žádám, aby všechny připomínky byly řádně a individuálně vypořádány v souladu se zákonem, včetně konkrétního a přezkoumatelného odůvodněni způsobu jejich vypořádáni. A. Nedostatky návrhu · návrh není dostatečně odůvodněn a chybí konkrétní podklady (zákon Č. 500/2004 Sb.) · nebyly dostatečně posouzeny dopady na životní prostředí (zákon č. 100/2001 Sb.) · hrozí narušeni krajiny a přírody (zákon č. 114/1992 Sb.) · návrh nerespektuje ochranu hodnot území a kvalitu bydlení (zákon č. 283/2021 Sb.) · nebyly posouzeny jiné varianty řešení, zejména využiti brownfieldů (opuštěných a již narušených ploch) a návrh tak nezákonně zasahuje do volné krajiny · vychází pouze z expertních odhadů (počet věží, výkon, rozmístěni, vzdálenost od zástavby obci) · návrh odkládá řešeni problému do dalších fázi (např. měřeni hluku až po dostavbě zařízeni), místo aby jim předcházel · nejsou dostatečně vyhodnoceny kumulativní dopady vice záměrů v území nebo toto vyhodnoceni zcela chybí B. Příroda, krajina a životní prostředí 1. Nedostatečné posouzení vlivů na životní prostředí · výskyt chráněných druhů (ptáci, netopýři) a zásah do migraCi"leh tras · narušeni prvků ÚSES (biokoridory) · zásadní změna krajiny a její industrializace · dominantní stavby (až cca 200 m vysoké)	na složky životního prostředí. Pro všechny akcelerační oblasti jsou současně pořizována územní opatření, která obsahují opatření stanovená na základě biologických posouzení. Tato opatření dále zmírňují negativní vlivy, které nebylo možné vyloučit vymezením akcelerační oblasti. Podmínky v územních opatřeních zahrnují ochranu prvků lokálního ÚSES a všech biokoridorů, ochranu biotopů, ZPF a PUPFL, dále povinnost biologického dozoru, monitoring mortality ptáků a netopýrů, detekční systémy a další podmínky specifické vzhledem ke konkrétní akcelerační oblasti. Jedním z podkladů pro zpracování Z2 ÚRP byl dokument Akcelerační oblasti, předvýběr ploch k výstavbě VTE, Screening území ČR z hlediska ochrany krajinného rázu (Roman Bukáček, Simona Vondráčková, 2025). Při vymezování akceleračních oblastí byl krajinný ráz dále prověřován, a to s ohledem na hodnoty území a dálkové pohledy na dominanty. Vlivy na krajinný ráz pak byly dále vyhodnoceny v rámci VVURÚ, a to jak z hlediska navrhovaného souboru akceleračních oblastí jako celku, tak pro jednotlivá území v kartách akceleračních oblastí. Podmínky v územních opatřeních pak dále omezují barevné řešení doprovodných staveb a rozsah trvalých terénních úprav. Podmínky stanovené v příslušných územních opatřeních limitují rozsah terénních úprav u větrných elektráren na maximální hodnotu ± 5 m. Konkrétní vliv základových konstrukcí na puklinové systémy a kolektory podzemních vod bude předmětem podrobného hydrogeologického posouzení, které bude zpracováno jako součást dokumentace záměru a bude řešeno v rámci navazujícího řízení o povolení záměru dle stavebního zákona. Narušení systému podzemních vod se s ohledem na mělké založení naprosto převažující většiny VTE (do cca 5 m) a malou plochu narušení podloží (cca 20x20m) nepředpokládá. Ochrana ZPF je řešena v souvisejících územních opatřeních. Podmínkami je zajištěno, že nebudou vznikat neobhospodařovatelné zbytkové zemědělské pozemky ani pozemky bez přístupu k veřejně přístupné pozemní komunikaci. Dále je v nich požadavek na upřednostní nižších tříd ochrany ZPF při realizaci záměrů OZE a je stanovena maximální plocha dlouhodobého nebo trvalého odnětí ZPF pro záměry OZE v celé akcelerační oblasti. Souhlas s odnětím ze ZPF bude vydán v navazujícím řízení dle stavebního zákona. V souvisejících územních opatření jsou stanoveny podmínky, které zajišťují ochranu protierozních opatření, funkčních meliorační zařízení, vodních toků a ploch a rovněž omezující možné terénní úpravy. Vzhledem k charakteru a rozsahu potenciálních záměrů se při naplnění podmínek nepředpokládá realizace zpevněných ploch v takovém rozsahu, který by mohl významně ovlivnit vodní režim v rámci akceleračních oblastí. V souladu s požadavky vodního zákona se v rámci procesu povolování záměru bude vyjadřovat vodoprávní úřad.

Poř. č.	Připomínkové místo	Číslo jednací	Článek	AO	Připomínka	Vyhodnocení
					viditelné na velké vzdálenosti · chybí posouzeni nočního osvětleni · nedostatečně řešen kumulativní vliv více větrných elektráren 2. Nedostatečné posouzení vlivů na vodu a klima · hrozí narušeni vsakováni vody do půdy a změna odtokových ooměrů · neúměrné riziko pro podzemní vody a narušeni režimu puklin ových vod · může dojit ke zhoršeni schopnosti krajiny zadržovat vodu a riziko vysychání krajiny · chybí posouzeni vlivu na mikroklima, · nejsou dostatečně řešeny dopady na vodní režim území. 3. Zemědělská půda · zábor a znehodnoceni kvalitní půdy a půdy zemědělsky obdělávané · možné zásahy do půd l. a ||. třídy ochrany (nejcennější půdy) · zhutněni půdy a zvýšeni eroze a fragmentace pozemků · nejasný stav a poškození melioraci 4. Nedostatečné posouzeni vlivů na obyvatele · hluk a jeho dlouhodobý vliv nejsou dostatečně vyhodnoceny, · není dostatečně řešen stroboskopický efekt, · není zhodnocena změna charakteru bydlení vlivem navrhované výstavby VTE · reálný vliv na cenu nemovitosti - tím, že akcelerační oblasti jsou většinově vymezeny mimo brownfield, jsou tímto dotčeny nemovitosti v klidných lokalitách, rekreačních lokalitách a přírodně cenných lokalitách, dojde zcela zákonitě ke znehodnoceni majetku občanů · není dostatečně vysvětlen způsob stanoveni vzdálenosti od obytné zástavby, · nebyly dostatečně posouzeny dopady na hodnotu nemovitosti a kvalitu bydlení. C. Technická a bezpečnostní rizika 1. Nedostatečnost navržených zmírňujících opatření · navržená opatření pouze částečně zmírňuji dopady, ale neřeší samotný střet, · řada opatření je formulována neurčitě a bez jasné kontroly jejich plněni, · významné problémy jsou odkládány až do navazujících řízení. 2. Technická a bezpečnostní rizika · odlet ledu z rotorů v zimě, · pád části konstrukce, únik provozních kapalin, · kontaminace půdy a vody, · požáry zařízeni (obtížně zvládnutelné zásahy, se kterými nemá hasičský záchranný sbor žádné zkušenosti ani odpovídající techniku), zásah bleskem, šířeni požáru do krajiny, omezeni možnosti hašení, otázka dostupnosti zařízeni v terénu pro HZS · v ČR dosud neexistuje právní ani metodická úprava požární bezpečnosti týkající se VTE a nejsou legislativně stanoveny konkrétní odstupové vzdálenosti VTE a ostatních zařízeni (např. úložiště baterii) od lesů či obytné zástavby z hlediska požárního rizika, · Ministerstvo dopravy připustilo existenci bezpečnostních rizik spojených s VTE, zejména vizuální distrakce řidičů, stínových efektů, nočního překážkového osvětleni, odletu ledu či havárii a odletu části konstrukci. Není jasně stanoveno, kdo ponese odpovědnost za případné škody na zdraví, majetku a životním prostředí. Není jasně stanovena likvidace doslouživiho zařízeni VTE a souvisejících zařízeni z hlediska odpadového hospodářství. D. PŘIPOMÍNKY K AKCELERAČNÍM OBLASTEM AOV29, AOV30, AOV 31 Uvedená akcelerační oblast vykazuje následující možné střety a rizika: D.1. připomínky k akcelerační oblasti AOV29 - Býškovice 1. Krajinný ráz a vizuální dominance VTE v AOV 29 mají vizuální dopad, kdy se stávají nepřehlédnutelnou technickou dominantou viditelnou ze širokého okolí, včetně památkově exponovaných míst. Došlo by k narušeni krajinného rámce a dálkových	Při vymezení akceleračních oblastí nelze předjímat konkrétní technické parametry či přesné umístění záměrů OZE. Bezpečnost leteckého provozu je pak řešena při povolování konkrétního záměru, kdy se vyjadřují Úřad pro civilní letectví, Řízení letového provozu i Armáda ČR a upřesňují umístění či požadavky na denní i noční osvětlení definované v leteckém předpisu L-14. Obavy z negativních vlivů hluku a stroboskopického efektu řeší podmínky stanovené ve všech územních opatřeních pro akcelerační oblasti pro VTE, které ukládají zpracování hlukové studie, studie působení stroboskopického efektu, včetně minimalizace shadow flicker efektu. V případě, že by záměr nesplňoval zákonné hygienické limity (nařízení vlády č. 272/2011 Sb., o ochraně zdraví před nepříznivými účinky hluku a vibrací) a současně podmínky v územním opatření, nemůže být povolen. Akcelerační oblasti byly vymezeny na celostátní úrovni v Z2 ÚRP na základě Zadání Z2 ÚRP schváleného Vládou ČR.

Poř. č.	Připomínkové místo	Číslo jednací	Článek	AO	Připomínka	Vyhodnocení
					pohledů na Hostýnskou magistrálu a poutní místo svatý Hostýn, což je v rozporu se zájmy NPÚ. Instalace věži o výšce cca 200 m (včetně listů) by představovala brutální zásah do horizontu a měřítka krajiny Záhoři. Viz Mapové podklady Návrhu ÚRP, zejména Příloha 5-SEA, Hodnoceni karet pro AOV29, Mapa hodnoceného návrhu AO a Analýza nárůstu viditelnosti. To má za následek a) Brutální narušeni horizontu Moravské brány a vizuální degradace Hostýnských vrchů, a celé podhostýnské oblasti b) Znehodnoceni poutního místa svatý Hostýn a sakrárni dominanty Baziliky na sv. Hostýně c) Kelč je historicky významné sídlo s dominantou kostela sv. Pet_a a Pavla. Instalace 200 m stožárů by vytvořila agresivní vertikální dominantu, která by devalvovala dá kové pohledy na Hostýnské vrchy a narušila integritu historického panoramatu d) Znehodnoceni lázeňské a rekreační oblasti lázně teplice, Zbrašovské aragonitové jeskyně a oblast Hranické propasti URP je z výše uvedených důvodů nepřezkoumatelný Navrhuje se: a) dopracovat posouzeni z hlediska vlivu na vizuální integritu k ulturnich památek v okolí. protože hodnoceni v návrhu je nedostatečné a jedná se o zásah nadregionáního významu. b) zohlednit památkovou ochranu dotčené oblasti a s ohledem na výše uvedené se tedy navrhuje vyřazeni AOV29, A DV30 a AOV31 z návrhu Změny č. 2 Územního rozvojového plánu ČR 2. Vymezení návrhu AO ve vzdálenosti 500 m od obytné zástavby V URP je vymezena AO ve vzdálenosti 500 m od obytné zástavby, viz. Příloha Č.1: Základní charakteristiky a jevy životního prostředí v jednotlivých AO, str č. 51 - 52. V k.ú. Býškovice (viz. Strana 51) se pod hranici 500 m nachází rodinný dům s a řada rekreačních objektů. Vzdálenost 500 m je uvedena i v dokumentech Příloha 5-SEA, Hodnoceni karet pro AOV29. Vzdálenost 500 m stanovená od občanské zástavby, která vychází z tzv. kvalifikovaného odhadu zpracovatele, nikoliv z legislativy, je nedostatečnou vzdálenosti od souvislé zástavby obci a rozptýlených usedlosti. Z dostupných studii a posouzeni již předkl-Maných záměrů výstavby na DESŮ je zřejmé, že vzdálenost 500 m je nedostačující. Metodické pokyry doporučuji orientační vzdálenosti 600-1000 metrů. Vzdálenost 500 m považujeme za nepřiFustnou z hlediska zákonnosti a nedostačeného posouzeni hlukové zátěže. Opatření obecné povahy pro AO a Odůvodněni Opatření obecné povahy pro AO považujeme za nedostatečné, je zde absence posouzeni hluku, navrhujeme podrobné posouzeni. URP vykazuje procesní vady, nedostatečné vyhodnoceni vlivů, chybějící kumulace. Návrh je v rozporu s ochranou zdraví podle zákona č. 258/2000Sb. neboť neobsahuje dostatečné vyhodnoceni vlivů hlukové zátěže na danou oblast. Dokumentace URP je v tomto bodě nepřezkoumatelná. Navrhuje se: legislativní stanoveni závazné minimální odstupové vzdálenosti od obytné zástavby, případně její navázáni na výšku zařízeni, tak aby byla zajištěna cichrana obytného prostředí a zdraví obyvatel. 3. Rozpor s ochranou zemědělského půdního fondu (ZPF) V AOV 29 je dotčen Zemědělský půdní fond. Dokumentace připouš i zábor půd I. třídy ochrany v rozsahu 0,69 ha a II. třídy ochrany v rozsahu 0,89 ha, přesto vliv oz_iačujě pouze za ‚mírně negativní". Návrh bagatelizuje rozsah výstavby VTE a ostatních zařízení a její Uopady, neřeší nebezpečí eroze půd, nedostatečně hodnotí možnost poškozeni melioraci včetně nezjištěni jejich rozsahu. Návrh je v rozporu se zákonem č. 334/1992 Sb., o ochraně zemědělského pih niho fondu, který stanovi zvýšenou ochranu nejbonitnějších půd. Navrhuje se: vyřazeni akcelerační oblasti AOV29 Býškovice souvisejícího územního opatření z návrhu Zrněny č. 2 Územního rozvojového plánu ČR 4. Nedostatečná ochrana přírody a biodiverzity	

Poř. č.	Připomínkové místo	Číslo jednací	Článek	AO	Připomínka	Vyhodnocení
					SEA sama uvádí výskyt citlivých druhů ptáků a předpokládá výskyt netopýrů. Nebyly však dostatečně vyhodnoceny migrační trasy ani možné dopady na PP Těšice, PR Doubek, biotopy a biokoridory, USES a migrační koridory vybraných zvláště chráněných druhů velkých savců. V oblasti nebyl vyhotoven ornitologický výzkum. Posouzeni pro SEA trvalo jen 3 měsíce a není proto dostatečné. SEA a UO stanovi zcela nedostatečná opatření na ochranu netopýrů a ptáků. Postup je v rozporu se zákonem č. 114/1992 Sb., o ochraně přírody a krajiny. Navrhuje se: a) vyhotoveni celoročního ornitologického a chiropterologického průzkumu, včetně vyhodnoceni migračních tras ptáků a netopýrů, kumulativních vlivů a dopadů na ptáky, živočichy a floru. Pro případ, že uvedené nedostatky nebudou řádně odstraněny b) vyřazení akcelerační oblasti AOV29 Býškovice a souvisejícího územního opatření z návrhu Změny č. 2 Územního rozvojového plánu ČR 5. Rizika pro bezpečnost, letectví a IZS Do území zasahuje ochranné pásmo sportovního letiště, která provozuje Letecký sportovní klub Záhoři, z.s.. Dokumentace současně nehodnotí dopady souvislého pásu VTE na zásahy vrtulníků integrovaného záchranného systému. Postup je v rozporu se zákonem č. 49/1997 Sb., o civilním letectví, a se zákonem č. 239/2000 Sb., o integrovaném záchranném systému- Navrhuje se: doplnění odborného posouzeni vlivů akcelerační oblasti AOV29 - Býškovice na bezpečnost leteckého provozu, obranu státu a fungováni integrovaného záchranného systému. Současně požaduji zpracováni vyhodnocení dopadů souvislého pásu větrných elektráren na zásahy vrtulníků IZS, letecké hašeni lesních požárů, zdravotnické záchranné služby a policejních vrtulníků, včetně posouzení bezpečnosti letových koridorů a posouzení omezení manévrovacích možnosti v lesním území. Navrhuje se: doplnit podklady pro návrh Změny č. 2 Územního rozvojového plánu ČR o stanoviska Ministerstva obrany, Úřadu pro civilní letectví, Řízení letového provozu ČR a složek IZS k ·umístěni větrných elektráren v daném území. Pro případ, že uvedené bezpečnostní a letecké vlivy nebudou spolehlivě vyloučeny, navrhuji vyřazeni akcelerační oblasti AOV29 Býškovice a souvisejícího územního opatření z návrhu Změny č. 2 Územního rozvojového plánu ČR 6. Rybniky přímo v zóně - biotop vodních ptáků Rybnik Vrbčák (v k. ú Býškovice) a rybník Rouské (v k. ú Rouské) tvoří cenný mokřadní biotop s výskytem vodních a mokřadních druhů ptáků. Vědecké studie opakovaně prokázaly, že vrubozobí ptáci (kachny, husy, labutě), bahňáci a jeřábi si od větrných elektráren dlouhodobě udržuji odstup až 800 metrů a na turbíny si nezvykají. Umístění větrných elektráren přímo v AOV 29 by proto znamenalo trvalé opuštěni rybníků těmito druhy a zánik jejich funkce jako mokřadního biotopu. výstavba by rovněž narušovala hnízděni ptáků hlukem a vibracemi přímo na lokalitě. V podzimním období slouží rybníky jako významné shromaždiště tažných ptáků, kdy se zde před odletem na zimoviště koncentrují velká hejna kachen, hus, čápů a volavek. Shromaždiště jsou z hlediska větrných elektráren nejrizikovější lokalitou - vysoká koncentrace ptáků zvyšuje pravděpodobnost kolizi s rotujícími lopatkami. Čápi a volavky jsou přitom druhy s plachtivým letem, u nichž je riziko přímé kolize statisticky nejvyšší." Navrhuje se: vyřazeni akcelerační oblasti AOV29 Býškovice a souvisejícího územního opatřeni z návrhu Změny č. 2 Územního rozvojového plánu CR. Rybniky Vrbčák a Rouské leží přímo v navrhované zóně a jejich mokřadní biotop je neslučitelný s provozem větrných elektráren. Zóna navíc leží v blízkosti ekologicky citlivém území mezi Ptačí oblasti Hostýnské vrchy a EVL Bečva - Žebračka, jejichž ochrana má přednost před zjednodušeným povolováním obnovitelných zdrojů energie. 7. Blízkost EVL Bečva - Žebračka a nivy řeky Bečvy Do 5 km od navrhované zóny AOV 29 se nachází niva řeky Bečvy a Evropsky významná lokalita Bečva - Žebračka (soustava Nátura 200á), zahrnující lužní lesy a říční biotopy od Hranic na Moravě po Lipník nad Bečvou. východně se v této nivě nacházejí rovněž rybníky v okolí Hustopeče nad Bečvou. Větrné	

Poř. č.	Připomínkové místo	Číslo jednací	Článek	AO	Připomínka	Vyhodnocení
					elektrárny představuji pro tažné a migrujici ptáky bariéru. V kombinaci s výskytem dalších chráněných lokalit v okolí vytváří AOV 29 nepřijatelný tlak na celý ekologický koridor podél Bečvy. Kumulativní vliv záměrů na soustavu Natura 2000 v Širším území nebyl dle dostupných podkladů dostatečně posouzen. Navrhuje se: vyřazení akcelerační oblasti AOV29 Býškovice a souvisejícího územního opatřeni z návrhu Změny č. 2 Územního rozvojového plánu ČR 8. Ptačí oblast Hostýnské vrchy (Natura 2000) se nachází na jižní hranici AOV 29 v nezanedbatelné vzdálenosti z hlediska pohybu ptáků. Navíc zde může dojit ke kumulaci škodlivých vlivů spolu s AOV 30 a AOV 31. Negativní dopady větrných elektráren na ptáky nepůsobí pouze v místě instalace turbín, ale zasahuji i do funkčního zázemí ptačích oblasti formou fragmentace biotopů a bariérového efektu. Navrhuje se: zpracováni posouzení, zda vymezeni AOV 29 není v rozporu $ povinnosti zachovat příznivý stav předmětu ochrany Opatřeni obecné povahy tyto skutečnosti nezohledňují. Tímto upozorňujeme na rozsudek Soudního dvora EU ve věci C-127/02 (Waddenzee) a navazující judikatury - hodnoceni vlivu na lokalitu Natura 2000 dle par. 45i ZOPK je povinné vždy, když nelze s jistotou vyloučit významný vliv na chráněné druhy nebo stanoviště - bez ohledu na to, zda se záměr nachází přímo v lokalitě. Navrhuje se: vyřazení akcelerační oblasti AOV29 Býškovice a souvisejícího územního opatřeni z návrhu Změny č. 2 Územního rozvojového plánu ČR D.2. PŘIPOMÍNKY K AKCELERAČNÍ OBLASTI AOV30 - Kunovice 9. Krajinný ráz a vizuální dominance VTE v AOV 30 mají vizuální dopad, kdy se stávají nepřehlédnutelnou technickou dominantou viditelnou ze širokého okolí, včetně památkově exponovaných míst. Došlo by k narušení krajinného rámce a dálkových pohledů na Hostýnskou magistrálu a poutní místo svatý Hostýn, což je v rozporu se zájmy NPÚ. Instalace věži o výšce cca 200 m (včetně listů) by představovala brutální zásah do horizontu a měřítka krajiny Záhoří. Viz. Mapové podklady Návrhu ÚRP, zejména Příloha 5-SEA, Hodnoceni karet pro AOV30, Mapa hodnoceného návrhu AO a Analýza nárůstu viditelnosti. To má za následek a) Brutální narušeni horizontu Moravské brány a vizuální degradace Hostýnských vrchů, a celé podhostýnské oblasti b) Znehodnoceni poutního místa Svatý Hostýn a sakrárni dominanty Baziliky na sv. Hostýně c)Kelč je historicky významné sídlo s dominantou kostela sv. Petra a Pavla. Instalace 200 m stožárů by vytvořila agresivní vertikální dominantu, která by devalvovala dálkové pohledy na Hostýnské vrchy a narušila integritu historického panoramatu. d) znehodnoceni sakrárni stavby kostelu v Loučce URP je z výše uvedených důvodů nepřezkoumatelný Navrhuje se: a) dopracovat posouzení z hlediska vlivu na vizuální integritu kulturních památek v okolí. protože hodnoceni v návrhu je nedostatečné a jedná se o zásah nadregionálního významu. b) zohlednit památkovou ochranu dotčené oblasti a s ohledem na výše uvedené se tedy navrhuje vyřazeni AOV30 z návrhu Změny č. 2 Územního rozvojového plánu ČR 10. Rozpor s ochranou zemědělského půdního fondu (ZPF) V AOV 30 je dotčen Zemědělský půdní fond. Dokumentace připouští zábor půd II. třídy ochrany v rozsahu 0,01 ha. Veškeré zemědělské plochy v AO jsou plnohodnotně využívány k zemědělské výrobě. Přesto vliv označuje pouze za "mírně negativní". Návrh bagatelizuje rozsah výstavby VTE a její dopady, neřeší nebezpečí eroze půd, a nedostatečně hodnotí možnost poškozeni melioraci včetně nezjištění jejich rozsahu. Návrh je v rozporu se zákonem č. 334/1992 Sb., o ochraně zemědělského půdního fondu, který stanovi zvýšenou ochranu nejbonitnějších půd.	

Poř. č.	Připomínkové místo	Číslo jednací	Článek	AO	Připomínka	Vyhodnocení
					Navrhuje se: vyřazení akcelerační oblasti AOV30 Kunovice a souvisejícího územního opatření z návrhu Změny č. 2 Územního rozvojového plánu ČR 11. Nedostatečná ochrana přírody a biodiverzity SEA sama uvádí výskyt citlivých druhů živočichů , ptáků a více druhů motýlů, zvláště chráněných druhů rostlin a předpokládá výskyt netopýrů. Nebyly však dostatečně vyhodnoceny migrační trasy ani možné dopady na PP Skalka-Polomsko, PO Hostýnské vrchy, RP Kelčský Javorník, NPP Zbrašovské aragonitové jeskyně; areál lázně Teplice, biokoridory a biotopy. V oblasti nebyl vyhotoven ornitologický výzkum. Posouzení pro SEA trvalo jen 3 měsíce a není proto dostatečné. SEA a UO stanovi zcela nedostatečná opatření na ochranu netopýrů a ptáků. Postup je v rozporu se zákonem č. 114/1992 Sb., o ochraně přírody a krajiny. Navrhuje se: a) vyhotoveni celoročního ornitologického a chiropterologického průzkumu, včetně vyhodnoceni migračních tras ptáků a netopýrů, kumulativních vlivů a dopadů na ptáky, živočichy a floru. Pro případ, že uvedené nedostatky nebudou řádně odstraněny b) vyřazeni akcelerační oblasti AOV30 Kunovice a souvisejícího územního opatření z návrhu Změny č. 2 Územního rozvojového plánu ČR D.3. PŘIPOMÍNKY K AKCELERAČNÍ OBLASTI AOV31 - Kelč 12. Krajinný ráz a vizuální dominance VTE v AOV 31 mají vizuální dopad, kdy se stávají nepřehlédnutelnou technickou dominantou viditelnou ze širokého okolí, včetně památkově exponovaných míst. Došlo by k narušení krajinného rámce a dálkových pohledů na Hostýnskou magistrálu a poutní místo svatý Hostýn, což je v rozporu se zájmy NPÚ. Instalace věži o výšce cca 200 m (včetně listů) by představovala brutální zásah do horizontu a měřítka krajiny Záhoři. Viz. Mapové podklady Návrhu ÚRP, zejména Příloha 5-SEA, Hodnocení karet pro AOV31, Mapa hodnoceného návrhu AO a Analýza nárůstu viditelnosti. a) Brutální narušeni horizontu Moravské brány a vizuální degradace Hostýnských vrchů, a celé podhostýnské oblasti b) Znehodnoceni poutního místa svátý Hostýn a sakrárni dominanty Baziliky na sv. Hostýně c) Kelč je historicky významné sídlo, se zámeckým areálem, s dominantou kostela sv. Petra a Pavla. Instalace 200 m stožárů by vytvořila agresivní vertikální dominantu, která by devalvovala dálkové pohledy na Hostýnské vrchy a narušila integritu historického panoramatu. URP je z výše uvedených důvodů nepřezkoumatelný d) znehodnocení přírodní-technické dominanty vrch Kelčský Javorník s rozhlednou e) znehodnoceni hmotných statků v blízkosti AO: Rozhledna Kunovická hůrka a Na vodojemu Kunovice Navrhuje se: a) dopracovat posouzení z hlediska vlivu na vizuální integritu kulturních památek v okolí, protože hodnocení v návrhu je nedostatečné a jedná se o zásah nadregionálního významu. b) zohlednit památkovou ochranu dotčené oblasti a s ohledem na výše uvedené se tedy navrhuje vyřazeni AOV31 Kelč a souvisejícího územního opatřeni z návrhu Změny č. 2 Územního rozvojového plánu ČR 13. Rozpor s ochranou zemědělského půdního fondu (ZPF) V AOV 31 je dotčen Zemědělský půdní fond. Dokumentace připouští zábor půd I. třídy ochrany v rozsahu 0,04 ha a II. třídy ochrany v rozsahu 0,27 ha, přesto vliv označuje pouze za .mírně negativní". Návrh bagatelizuje rozsah výstavby VTE a její dopady, neřeší nebezpečí eroze půd, a nedostatečně hodnotí možnost poškozeni melioraci včetně nezjištěni jejich rozsahu. Návrh je v rozporu se zákonem č. 334/1992 Sb., o ochraně zemědělského půdního fondu, který stanovi zvýšenou ochranu nejbonitnějších půd. Navrhuje se: vyřazeni AOV31 Kelč a souvisejícího územního opatření z návrhu Změny č. 2 Územního rozvojového plánu ČR.	

Poř. č.	Připomínkové místo	Číslo jednací	Článek	AO	Připomínka	Vyhodnocení
					14. Nedostatečná ochrana přírody a biodiverzity SEA sama uvádí výskyt citlivých druhů živočichů, zvláště chráněných druhů hmyzu, zvláště chráněných druhů rostlin a předpokládá výskyt ňetopýrů. Nebyly však dostatečně vyhodnoceny migrační trasy ani možné dopady na PP Vřesoviště Bilová, PO Hostýnské vrchy, NPP Zbrašovské aragonitové jeskyně; areál lázně Teplice, habitaty-91EO, biokoridory, RBC a biotopy -mokřadní lesní okraje a lesní loučky, ÚSES a migrační koridory vybraných zvláště chráněných druhů velkých savců. V oblasti nebyl vyhotoven ornitologický výzkum. Posouzeni pro SEA trvalo jen 3 měsíce a není proto dostatečné, SEA a UO stanoví zcela nedostatečná opatření na ochranu netopýrů a ptáků. Postup je v rozporu se zákonem č. 114/1992 Sb., o ochraně přírody a krajiny. Navrhuje se: a) vyhotoveni celoročního ornitologického a chiropterologického průzkumu, včetně vyhodnoceni migračních tras ptáků a netopýrů, kumulativních vlivů a dopadů na ptáky, živočichy a floru. Pro případ, že uvedené nedostatky nebudou řádně odstraněny b) vyřazeni akcelerační oblasti AOV31 Kelč a souvisejícího územního opatření z návrhu Změny č. 2 Územního rozvojového plánu ČR D.4. připomínky k akcelerační oblasti AOV 29-Býškovice, AOV 30 - Kunovice a AOV31 - Kelč 15. Hlukové emise z více parků Hluk z více parků v různých směrech znemožňuje regeneraci obyvatel, hluk se v údolích Bečvy a Záhoři sčítá. Jedná se o akustický součet, v členitém terénu se nesčítají lineárně, ale díky odrazům od svahů Hostýnských vrchů vytvářejí permanentní akustický smog, který nelze eliminovat útlumem jednotlivých strojů. Navrhuje se: vyřazení akcelerační oblasti AOV29 Býškovice, AOV30 Kunovice a AOV31 Kelč a souvisejícího územního opatření z návrhu Změny č. 2 Územního rozvojového plánu ČR 16. Kumulativní vlivy Návrh změny č. 2 URP ČR neřeší souběh více projektů a celkové zatížení území, což je zásadní metodická chyba. S ohledem na stanovenou AOV29, AOV30 a AOV31 je maximalistické riziko “Obklíčení” obci umístěním VTE. Pokud by se realizovaly záměry v jednotlivých katastrech odděleně, dojde k dominovému efektu a ve výsledku k obklíčení obci. Obce by ztratily kontakt s volnou krajinou. Obyvatelé by žili v "průmyslové kleci". Obce vizuálně a akusticky budou uzavřeny větrnými parky ze všech světových stran. Návrhem je porušen zákon č. 249/2025 Sb, § 4 odst. 2. Zákon zakazuje vymezeni AO tam, kde by dopad na životní prostředí (zejména vodu a krajinný ráz) byl tak významný. V tomto případě se negativní vlivy jednotlivých katastrů obcí vzájemně zesilují Hrozí nevratná degradace území. Navrhuje se: vyřazení akcelerační oblasti AOV29 Býškovice, AOV30 Kunovice a AOV31 Kelč a souvisejícího územního opatřeni z návrhu Změny č. 2 Územního rozvojového plánu ČR 17. Ochrana sídel a veřejného zdraví Vzhledem k rozdrobenosti okolní zástavby a vzdálenostech mezi obcemi cca od 1 km do 3 km je v dokumentaci URP stanovena vzdálenost AOV od intravilánu obci cca 500 m. viz, Příloha Č.1: Základní charakteristiky a jevy životního prostředí v jednotlivých AO, str. č. 51 - 56. Vzdálenost 500 m je v URP nedostatečně posouzena a je nedostatečně stanovena vzdálenost AOV od intravilánu obci. Členitý terén navíc může způsobovat specifické šířeni hluku a infrazvuku. stroboskopický efekt: Riziko periodického stínění (mihotání stínů) na obytné části obci. Při kumulaci VTE a obklíčenosti obcí se stroboskopický efekt projeví v celé dotčené oblasti. Souběh kmitání stínů z vice stran během dne vytváří neúnosnou psychickou zátěž. Požadujeme doplněni podrobného posouzeni. Dokumentace URP je v této části nepřezkoumatelná	

Poř. č.	Připomínkové místo	Číslo jednací	Článek	AO	Připomínka	Vyhodnocení
					Navrhuje se: doplnit podklady pro návrh Zrněny Č. 2 Územního rozvojového plánu ČR o podrobné posouzení stroboskopického efektu v dané oblasti, s ohledem na jeho dopad v celé dotčené oblasti Pro případ, že uvedené posouzeni spolehlivě nevyloučí nastíněné jevy, navrhuji vyřazení akcelerační oblasti AOV29 Býškovice, AOV30 Kunovice a AOV31 Kelč a souvisejícího územního opatřeni z návrhu Změny č. 2 Územního rozvojového plánu ČR 18. Nepřiměřenost zásahu do území Navržené řešení představuje brutální zásah do charakteru krajiny, kvality života obyvatel i majetkových práv a narušení jejich legitimního Očekáváni, že tyto hodnoty budou zachovány. Nebylo prokázáno (dokumentace se tím ani nezabývá), že negativní dopady nelze dosáhnout jiným, méně konfliktním řešením. Návrh tak nesplňuje princip proporcionality vyžadovaný správním právem i judikaturou správních soudů. Navrhuje se: Doplnění řádného posouzeni proporcionality zásahu do území, včetně vyhodnoceni dopadů na krajinný ráz, kvalitu života obyvatel, veřejné zdraví, majetková práva a charakter venkovského prostředí. Dále se navrhuje prokázáni, že sledovaného veřejného zájmu nelze dosáhnout jiným, méně konfliktním řešením S nižšími dopady na obyvatele a životní prostředí. Současně se navrhuje doplněni variantního řešeni a vyhodnocení méně zatěžujících alternativ v souladu s principem proporcionality a minimalizace zásahu do práv obyvatel. Pro případ, že uvedené posouzeni Spolehlivě nevyloučí nastíněné jevy, tedy že proporcionalita zásahu a nezbytnost navrženého řešeni nebudou spolehlivě prokázány, navrhuji vyřazení akcelerační oblasti AOV29 Býškovice, AOV30 Kunovice a AOV31 Kelč a souvisejícího územního opatřeni z návrhu Změny č. 2 Územního rozvojového plánu ČR 19. Absence variantního řešeni Dokumentace neposuzuje alternativní lokality ani modely a varianty rozmístěni, počtu či výšky VTE. Není prokázáno, že navržená varianta představuje řešení s nejmenšími dopady na životní prostředí a obyvatele. Není ani tvrzen a prokazován veřejný zájem zřízení AOV. Postup je v rozporu se směrnicí 2001/42/ES a zákonem č. 100/2001 Sb. Navrhuje se: doplněni variantního posouzení akcelerační oblasti, včetně alternativních lokalit, jiného rozmístění větrných elektráren, nižšího počtu staveb a variant s menši výškou větrných elektráren. Dále navrhuji vyhodnocení méně konfliktních řešení, zejména využiti brownfieldů, narušených území a lokalit s nižším střetem s ochranou přírod' ', krajinného rázu, veřejného zdraví a obytné zástavby. Současně navrhuji doplnění srovnávací analýzy jednotlivých variant z hlediska dopadů na životní prostředí, veřejné zdraví, biodiverzitu, krajinný ráz a majetková práva obyvatel. Pro případ, že uvedené posouzeni spo|eh|ivě nevyloučí nastíněné jevy, tedy že nebude prokázáno, že navržená varianta představuje řešení s nejmenšími dopady na životní prostředí a obyvatele v dané lokalitě, navrhuji vyřazení akcelerační oblasti AOV29 Býškovice, AOV30 Kunovice a AOV31 Kelč a souvisejícího územního opatření z návrhu Změny č. 2 Územního rozvojového plánu ČR Navrhuji důsledné přehodnocení navržených akceleračních oblasti AOV 29, AOV 30 a AOV 31 a souvisejících územních opatřeni a jejich vyřazeni z návrhu Změny č. 2 Územního rozvojového plánu ČR E. Rozpor se zákony a právními předpisy ČR a EU Návrh může být v rozporu zejména s: · zákonem č. 500/2004 Sb., správní řád, · zákonem č. 100/2001 Sb., o posuzování vlivů na životní prostředí (EIA), · zákonem č. 114/1992 Sb., o ochraně přírody a krajiny, · zákonem č, 334/1992 Sb., o ochraně zemědělského půdního fondu, · zákonem č 283/2021 Sb , stavební zákon, · podmínkami směrnice EU RED III (nevhodně zvolená lokalita, nevyřešené dopady) · principem předběžné opatrnosti dle čl. 191 SFEU, · právem na příznivé životní prostředí dle Čl. 35 Listiny základních práv a svobod, ·	

Poř. č.	Připomínkové místo	Číslo jednací	Článek	AO	Připomínka	Vyhodnocení
					právem na ochranu zdraví dle Čl. 31 Listiny základních práv a svobod, · právem na ochranu vlastnictvi dle čl. 11 Listiny základních práv a svobod, Závěr Navržená akcelerační oblast má zásadní střety s přírodou, krajinou, vodou i kvalitou života obyvatel. Tyto problémy nejsou řešeny, ale pouze částečně zmirňovány, Návrh nemá dostatečné podklady, neřeší varianty řešeni a nedostatečně hodnotí kumulativní dopady. Z uvedených důvodů navrhuji vyřazení uvedených akceleračních oblastí AOV29 Býškovice, AOV30 Kunovice, AOV31 Kelč a souvisejících územních opatření z návrhu Změny č. 2 Územního rozvojového plánu.	
10906.	Perutkova Ludmila	MMR-48884-2026-81	99cm 99cn 99co	AOV29 AOV30 AOV31	PŘIPOMÍNKY K: I. návrhu Změny č. 2 Územního rozvojového plánu ČR (ÚRP ČR) II. Vyhodnocení vlivů návrhu Změny č. 2 ÚRP na udržitelný rozvoj území (SEA) I III. návrhům jednotlivých územních opatření pro akcelerační oblasti (AO) vymezeným v návrhu Změny č. 2 ÚRP Připomínky podávám: jako osoba žijící v dotčeném území jako osoba, která může být dotčena dopady návrhu (z hlediska krajiny, životního prostředí či kvality života) jako vlastník nemovitosti v dotčeném území jiné (podnikáni v území, hospodařeni na půdě nebo v lese, myslivost, rekreace) Tímto podávám připomínky k návrhu vymezeni akceleračních oblasti pro větrné elektrárny (VTE). Na základě níže uvedených důvodů nesouhlasím s návrhem změny č. 2 ÚRP ČR, Vyhodnoceni vlivů návrhu Změny č. 2 ÚRP na udržitelný rozvoj území (SEA) a návrhům jednotlivých územních opatření pro akcelerační oblasti (AO) vymezeným v návrhu Změny č. 2 ÚRE. Veškeré níže uvedené připomínky se vztahuji současně ke všem výše uvedeným projednávaným část2řň veřejné vyhlášky. NÁZEV ZÁMĚRU Akcelerační oblasti na území Olomouckého kraje (okres Přerov) a Kraje Zlínského (okres Kroměříž): AOV29 Býškovice, AOV30 Kunovice, AOV31 Kelč DOTČENÉ ÚZEMÍ:	**Akceptováno částečně.** Akcelerační oblast AOV31 Kelč byla zmenšena. Akcelerační oblasti AOV29 Býškovice a AOV30 Kunovice jsou v návrhu Z2 ÚRP ponechány. Vymezení akceleračních oblastí proběhlo na základě biologického posouzení konkrétních území podle § 11 odst. 3 resp. 4 ZOZE, jehož výsledky spolu s výsledky vyhodnocení vlivů na životní prostředí (SEA, Příloha č. 5 k odůvodnění Z2 ÚRP) byly zapracovány do návrhu Z2 ÚRP. Návrh Z2 ÚRP a jeho odůvodnění, návrh souvisejících územních opatření a jejich odůvodnění obsahují náležitosti v souladu s příslušnými právními předpisy, včetně správního řádu, stavebního zákona a dalších. Zpracování VVURÚ odpovídá obsahem i strukturou požadavkům obsaženým v příloze č. 4 stavebního zákona, včetně posouzení kumulativních a synergických vlivů, vlivů na zdraví a hodnocení nulové varianty (platné znění ÚRP) vůči variantě navrhované (Z2 ÚRP). Zadání Z2 ÚRP schválené Vládou ČR nepožadovalo jiná variantní řešení. Ustanovení § 4 odst. 3 ZOZE a čl. 15c směrnice RED III sice upřednostňují brownfieldy a degradované plochy, avšak nevylučují vymezení akcelerační oblasti na jiných pozemcích. Vymezení výhradně na degradovaných plochách nebylo s ohledem na prostorové nároky technologie větrných elektráren proveditelné. Samotný způsob vymezení akceleračních oblastí na základě podkladů (biologická posouzení, mapy citlivosti ptáků vůči výstavbě VTE zpracované ČSO, území významná pro netopýry dle podkladů ČESON, biotopy zvláště chráněných druhů velkých savců a další) a nařízení vlády č. 507/2025 Sb. minimalizuje vliv na složky životního prostředí. Pro všechny akcelerační oblasti jsou současně pořizována územní opatření, která obsahují opatření stanovená na základě biologických posouzení. Tato opatření dále zmírňují negativní vlivy, které nebylo možné vyloučit vymezením akcelerační oblasti. Podmínky v územních opatřeních zahrnují ochranu prvků lokálního ÚSES a všech biokoridorů, ochranu biotopů, ZPF a PUPFL, dále povinnost biologického dozoru, monitoring mortality ptáků a netopýrů,

Poř. č.	Připomínkové místo	Číslo jednací	Článek	AO	Připomínka	Vyhodnocení
					 STANOVISKO S návrhem Územního opatření k AOV29 Býškovice, AOV30 Kunovice, AOV31 Kelč zásadně nesouhlasím a požaduji jejich vyřazeni ze Změny č. 2 Územního rozvojového plánu ČR, případně jejich zásadní přepracováni. Návrh vykazuje závažné nedostatky z hlediska zákonnosti, ochrany životního prostředí, ochrany veřejného zdraví i ochrany práv obyvatel dotčeného území. Návrh akceleračních oblasti AOV29 Býškovice, AOV30 Kunovice, AOV31 Kelč je v rozporu s principem předběžné opatrnosti, požadavky na ochranu veřejného zdraví, ochranu přírody a krajiny, ochranu vodních zdrojů i se zásadou proporcionality zásahu do území. Současně nebyly dostatečně vyhodnoceny kumulativní a synergické vlivy souběhu akceleračních oblastí AOV29 Býškovice, AOV30 Kunovice, AOV31 Kelč a zamýšlené stavby větrných elektráren (VTE) při naplněni stanovených limitů (zejména výška a množství). Dokumentace SEA (SEA) a UO v předložené podobě není dostatečně odůvodněná, neobsahuje konkrétní odborné podklady a v řadě oblasti neoprávněně odkládá podstatné posouzeni vlivů až do budoucích navazujících řízeni. Návrh je proto nepřezkoumatelný a v rozporu s právními předpisy České republiky i Evropské unie. Současně může mít závažné dopady na krajinný ráz, biodiverzitu, vodní poměry, kulturně-historické hodnoty území i kvalitu života obyvatel. Navrhuji proto zejména vyřazeni akceleračních oblasti AOV29 býškovice, AOV30 Kunovice, AOV31 Kelč a souvisejícího územního opatření z návrhu Změny č. 2 Územního rozvojového plánu ČR. Pro případ, že tomuto požadavku nebude vyhověno, navrhuji zásadní přepracováni návrhu, zejména o doplněni plného vyhodnoceni kumulativních vlivů, ochrany veřejného zdraví, ochrany PUPFL, vlivů na soustavu Natura 2000, chráněné živočichy, krajinný ráz, vodní zdroje a majetková práva obyvatel. Současně žádám, aby všechny připomínky byly řádně a individuálně vypořádány v souladu se zákonem, včetně konkrétního a přezkoumatelného odůvodněni způsobu jejich vypořádáni.	detekční systémy a další podmínky specifické vzhledem ke konkrétní akcelerační oblasti. Jedním z podkladů pro zpracování Z2 ÚRP byl dokument Akcelerační oblasti, předvýběr ploch k výstavbě VTE, Screening území ČR z hlediska ochrany krajinného rázu (Roman Bukáček, Simona Vondráčková, 2025). Při vymezování akceleračních oblastí byl krajinný ráz dále prověřován, a to s ohledem na hodnoty území a dálkové pohledy na dominanty. Vlivy na krajinný ráz pak byly dále vyhodnoceny v rámci VVURÚ, a to jak z hlediska navrhovaného souboru akceleračních oblastí jako celku, tak pro jednotlivá území v kartách akceleračních oblastí. Podmínky v územních opatřeních pak dále omezují barevné řešení doprovodných staveb a rozsah trvalých terénních úprav. Podmínky stanovené v příslušných územních opatřeních limitují rozsah terénních úprav u větrných elektráren na maximální hodnotu ± 5 m. Konkrétní vliv základových konstrukcí na puklinové systémy a kolektory podzemních vod bude předmětem podrobného hydrogeologického posouzení, které bude zpracováno jako součást dokumentace záměru a bude řešeno v rámci navazujícího řízení o povolení záměru dle stavebního zákona. Narušení systému podzemních vod se s ohledem na mělké založení naprosto převažující většiny VTE (do cca 5 m) a malou plochu narušení podloží (cca 20x20m) nepředpokládá. Ochrana ZPF je řešena v souvisejících územních opatřeních. Podmínkami je zajištěno, že nebudou vznikat neobhospodařovatelné zbytkové zemědělské pozemky ani pozemky bez přístupu k veřejně přístupné pozemní komunikaci. Dále je v nich požadavek na upřednostní nižších tříd ochrany ZPF při realizaci záměrů OZE a je stanovena maximální plocha dlouhodobého nebo trvalého odnětí ZPF pro záměry OZE v celé akcelerační oblasti. Souhlas s odnětím ze ZPF bude vydán v navazujícím řízení dle stavebního zákona. V souvisejících územních opatření jsou stanoveny podmínky, které zajišťují ochranu protierozních opatření, funkčních melioračních zařízení, vodních toků a ploch a rovněž omezující možné terénní úpravy. Vzhledem k charakteru a rozsahu potenciálních záměrů se při naplnění podmínek nepředpokládá realizace zpevněných ploch v takovém rozsahu, který by mohl významně ovlivnit vodní režim v rámci akceleračních oblastí. V souladu s požadavky vodního zákona se v rámci procesu povolování záměru bude vyjadřovat vodoprávní úřad. Při vymezení akceleračních oblastí nelze předjímat konkrétní technické parametry či přesné umístění záměrů OZE. Bezpečnost leteckého provozu je pak řešena při povolování konkrétního záměru, kdy se vyjadřují Úřad pro civilní letectví, Řízení letového provozu i Armáda ČR a upřesňují umístění či požadavky na denní i noční osvětlení definované v leteckém předpisu L-14.

Poř. č.	Připomínkové místo	Číslo jednací	Článek	AO	Připomínka	Vyhodnocení
					A. Nedostatky návrhu · návrh není dostatečně odůvodněn a chybí konkrétní podklady (zákon Č. 500/2004 Sb.) · nebyly dostatečně posouzeny dopady na životní prostředí (zákon č. 100/2001 Sb.) · hrozí narušeni krajiny a přírody (zákon č. 114/1992 Sb.) · návrh nerespektuje ochranu hodnot území a kvalitu bydlení (zákon č. 283/2021 Sb.) · nebyly posouzeny jiné varianty řešení, zejména využiti brownfieldů (opuštěných a již narušených ploch) a návrh tak nezákonně zasahuje do volné krajiny · vychází pouze z expertních odhadů (počet věží, výkon, rozmístěni, vzdálenost od zástavby obci) · návrh odkládá řešeni problému do dalších fázi (např. měřeni hluku až po dostavbě zařízeni), místo aby jim předcházel · nejsou dostatečně vyhodnoceny kumulativní dopady vice záměrů v území nebo toto vyhodnoceni zcela chybí B. Příroda, krajina a životní prostředí 1. Nedostatečné posouzení vlivů na životní prostředí · výskyt chráněných druhů (ptáci, netopýři) a zásah do migraCi"leh tras · narušeni prvků ÚSES (biokoridory) · zásadní změna krajiny a její industrializace · dominantní stavby (až cca 200 m vysoké) viditelné na velké vzdálenosti · chybí posouzeni nočního osvětleni · nedostatečně řešen kumulativní vliv více větrných elektráren 2. Nedostatečné posouzení vlivů na vodu a klima · hrozí narušeni vsakováni vody do půdy a změna odtokových ooměrů · neúměrné riziko pro podzemní vody a narušeni režimu puklin ových vod · může dojit ke zhoršeni schopnosti krajiny zadržovat vodu a riziko vysychání krajiny · chybí posouzeni vlivu na mikroklima, · nejsou dostatečně řešeny dopady na vodní režim území. 3. Zemědělská půda · zábor a znehodnoceni kvalitní půdy a půdy zemědělsky obdělávané · možné zásahy do půd l. a ||. třídy ochrany (nejcennější půdy) · zhutněni půdy a zvýšeni eroze a fragmentace pozemků · nejasný stav a poškození melioraci 4. Nedostatečné posouzeni vlivů na obyvatele · hluk a jeho dlouhodobý vliv nejsou dostatečně vyhodnoceny, · není dostatečně řešen stroboskopický efekt, · není zhodnocena změna charakteru bydlení vlivem navrhované výstavby VTE · reálný vliv na cenu nemovitosti - tím, že akcelerační oblasti jsou většinově vymezeny mimo brownfield, jsou tímto dotčeny nemovitosti v klidných lokalitách, rekreačních lokalitách a přírodně cenných lokalitách, dojde zcela zákonitě ke znehodnoceni majetku občanů · není dostatečně vysvětlen způsob stanoveni vzdálenosti od obytné zástavby, · nebyly dostatečně posouzeny dopady na hodnotu nemovitosti a kvalitu bydlení. C. Technická a bezpečnostní rizika 1. Nedostatečnost navržených zmírňujících opatření · navržená opatření pouze částečně zmírňuji dopady, ale neřeší samotný střet, · řada opatření je formulována neurčitě a bez jasné kontroly jejich plněni, · významné problémy jsou odkládány až do navazujících řízení. 2. Technická a bezpečnostní rizika · odlet ledu z rotorů v zimě, · pád části konstrukce, únik provozních kapalin, · kontaminace půdy a vody, · požáry zařízeni (obtížně zvládnutelné zásahy, se kterými nemá hasičský záchranný sbor žádné zkušenosti ani odpovídající techniku), zásah bleskem, šířeni požáru do krajiny, omezeni možnosti hašení, otázka dostupnosti zařízeni v terénu pro HZS · v ČR dosud neexistuje právní ani metodická úprava požární bezpečnosti týkající se VTE a nejsou legislativně stanoveny konkrétní odstupové vzdálenosti VTE a ostatních zařízeni (např. úložiště baterii) od lesů či obytné zástavby z hlediska požárního rizika, · Ministerstvo dopravy připustilo existenci bezpečnostních rizik spojených s VTE, zejména vizuální distrakce řidičů, stínových efektů, nočního překážkového osvětleni, odletu ledu či havárii a odletu části konstrukci.	Obavy z negativních vlivů hluku a stroboskopického efektu řeší podmínky stanovené ve všech územních opatřeních pro akcelerační oblasti pro VTE, které ukládají zpracování hlukové studie, studie působení stroboskopického efektu, včetně minimalizace shadow flicker efektu. V případě, že by záměr nesplňoval zákonné hygienické limity (nařízení vlády č. 272/2011 Sb., o ochraně zdraví před nepříznivými účinky hluku a vibrací) a současně podmínky v územním opatření, nemůže být povolen. Akcelerační oblasti byly vymezeny na celostátní úrovni v Z2 ÚRP na základě Zadání Z2 ÚRP schváleného Vládou ČR.

Poř. č.	Připomínkové místo	Číslo jednací	Článek	AO	Připomínka	Vyhodnocení
					Není jasně stanoveno, kdo ponese odpovědnost za případné škody na zdraví, majetku a životním prostředí. Není jasně stanovena likvidace dosloužívšího zařízeni VTE a souvisejících zařízeni z hlediska odpadového hospodářství. D. PŘIPOMÍNKY K AKCELERAČNÍM OBLASTEM AOV29, AOV30, AOV 31 Uvedená akcelerační oblast vykazuje následující možné střety a rizika: D.1. připomínky k akcelerační oblasti AOV29 - Býškovice 1. Krajinný ráz a vizuální dominance VTE v AOV 29 mají vizuální dopad, kdy se stávají nepřehlédnutelnou technickou dominantou viditelnou ze širokého okolí, včetně památkově exponovaných míst. Došlo by k narušeni krajinného rámce a dálkových pohledů na Hostýnskou magistrálu a poutní místo svatý Hostýn, což je v rozporu se zájmy NPÚ. Instalace věži o výšce cca 200 m (včetně listů) by představovala brutální zásah do horizontu a měřítka krajiny Záhoři. Viz Mapové podklady Návrhu ÚRP, zejména Příloha 5-SEA, Hodnoceni karet pro AOV29, Mapa hodnoceného návrhu AO a Analýza nárůstu viditelnosti. To má za následek a) Brutální narušeni horizontu Moravské brány a vizuální degradace Hostýnských vrchů, a celé podhostýnské oblasti b) Znehodnoceni poutního místa svatý Hostýn a sakrárni dominanty Baziliky na sv. Hostýně c) Kelč je historicky významné sídlo s dominantou kostela sv. Pet_a a Pavla. Instalace 200 m stožárů by vytvořila agresivní vertikální dominantu, která by devalvovala dá kové pohledy na Hostýnské vrchy a narušila integritu historického panoramatu d) Znehodnoceni lázeňské a rekreační oblasti lázně teplice, Zbrašovské aragonitové jeskyně a oblast Hranické propasti URP je z výše uvedených důvodů nepřezkoumatelný Navrhuje se: a) dopracovat posouzeni z hlediska vlivu na vizuální integritu k ulturnich památek v okolí. protože hodnoceni v návrhu je nedostatečné a jedná se o zásah nadregionáního významu. b) zohlednit památkovou ochranu dotčené oblasti a s ohledem na výše uvedené se tedy navrhuje vyřazeni AOV29, A DV30 a AOV31 z návrhu Změny č. 2 Územního rozvojového plánu ČR 2. Vymezení návrhu AO ve vzdálenosti 500 m od obytné zástavby V URP je vymezena AO ve vzdálenosti 500 m od obytné zástavby, viz. Příloha Č.1: Základní charakteristiky a jevy životního prostředí v jednotlivých AO, str č. 51 - 52. V k.ú. Býškovice (viz. Strana 51) se pod hranici 500 m nachází rodinný dům s a řada rekreačních objektů. Vzdálenost 500 m je uvedena i v dokumentech Příloha 5-SEA, Hodnoceni karet pro AOV29. Vzdálenost 500 m stanovená od občanské zástavby, která vychází z tzv. kvalifikovaného odhadu zpracovatele, nikoliv z legislativy, je nedostatečnou vzdálenosti od souvislé zástavby obci a rozptýlených usedlosti. Z dostupných studii a posouzeni již předkládaných záměrů výstavby na DESÚ je zřejmé, že vzdálenost 500 m je nedostačující. Metodické pokyry doporučuji orientační vzdálenosti 600-1000 metrů. Vzdálenost 500 m považujeme za nepřipustnou z hlediska zákonnosti a nedostačeného posouzeni hlukové zátěže. Opatření obecné povahy pro AO a Odůvodněni Opatření obecné povahy pro AO považujeme za nedostatečné, je zde absence posouzeni hluku, navrhujeme podrobné posouzeni. URP vykazuje procesní vady, nedostatečné vyhodnoceni vlivů, chybějící kumulace. Návrh je v rozporu s ochranou zdraví podle zákona č. 258/2000Sb. neboť neobsahuje dostatečné vyhodnoceni vlivů hlukové zátěže na danou oblast. Dokumentace URP je v tomto bodě nepřezkoumatelná. Navrhuje se: legislativní stanoveni závazné minimální odstupové vzdálenosti od obytné zástavby, případně její navázáni na výšku zařízeni, tak aby byla zajištěna cichrana obytného prostředí a zdraví obyvatel. 3. Rozpor s ochranou zemědělského půdního fondu (ZPF) V AOV 29 je dotčen Zemědělský půdní fond. Dokumentace připouští zábor půd I. třídy ochrany v rozsahu 0,69 ha a II. třídy ochrany v rozsahu 0,89 ha, přesto vliv označuje pouze za ‚mírně negativní". Návrh	

Poř. č.	Připomínkové místo	Číslo jednací	Článek	AO	Připomínka	Vyhodnocení
					bagatelizuje rozsah výstavby VTE a ostatních zařízení a její Uopady, neřeší nebezpečí eroze půd, nedostatečně hodnotí možnost poškozeni melioraci včetně nezjištěni jejich rozsahu. Návrh je v rozporu se zákonem č. 334/1992 Sb., o ochraně zemědělského půdniho fondu, který stanovi zvýšenou ochranu nejbonitnějších půd. Navrhuje se: vyřazeni akcelerační oblasti AOV29 Býškovice souvisejícího územního opatření z návrhu Zrněny č. 2 Územního rozvojového plánu ČR 4. Nedostatečná ochrana přírody a biodiverzity SEA sama uvádí výskyt citlivých druhů ptáků a předpokládá výskyt netopýrů. Nebyly však dostatečně vyhodnoceny migrační trasy ani možné dopady na PP Těšice, PR Doubek, biotopy a biokoridory, USES a migrační koridory vybraných zvláště chráněných druhů velkých savců. V oblasti nebyl vyhotoven ornitologický výzkum. Posouzeni pro SEA trvalo jen 3 měsíce a není proto dostatečné. SEA a UO stanovi zcela nedostatečná opatření na ochranu netopýrů a ptáků. Postup je v rozporu se zákonem č. 114/1992 Sb., o ochraně přírody a krajiny. Navrhuje se: a) vyhotoveni celoročního ornitologického a chiropterologického průzkumu, včetně vyhodnoceni migračních tras ptáků a netopýrů, kumulativních vlivů a dopadů na ptáky, živočichy a floru. Pro případ, že uvedené nedostatky nebudou řádně odstraněny b) vyřazení akcelerační oblasti AOV29 Býškovice a souvisejícího územního opatření z návrhu Změny č. 2 Územního rozvojového plánu ČR 5. Rizika pro bezpečnost, letectví a IZS Do území zasahuje ochranné pásmo sportovního letiště, která provozuje Letecký sportovní klub Záhoři, z.s.. Dokumentace současně nehodnotí dopady souvislého pásu VTE na zásahy vrtulníků integrovaného záchranného systému. Postup je v rozporu se zákonem č. 49/1997 Sb., o civilním letectví, a se zákonem č. 239/2000 Sb., o integrovaném záchranném systému- Navrhuje se: doplnění odborného posouzeni vlivů akcelerační oblasti AOV29 - Býškovice na bezpečnost leteckého provozu, obranu státu a fungováni integrovaného záchranného systému. Současně požaduji zpracováni vyhodnocení dopadů souvislého pásu větrných elektráren na zásahy vrtulníků IZS, letecké hašeni lesních požárů, zdravotnické záchranné služby a policejních vrtulníků, včetně posouzení bezpečnosti letových koridorů a posouzení omezení manévrovacích možnosti v lesním území. Navrhuje se: doplnit podklady pro návrh Změny č. 2 Územního rozvojového plánu ČR o stanoviska Ministerstva obrany, Úřadu pro civilní letectví, Řízení letového provozu ČR a složek IZS k ·umístěni větrných elektráren v daném území. Pro případ, že uvedené bezpečnostní a letecké vlivy nebudou spolehlivě vyloučeny, navrhuji vyřazeni akcelerační oblasti AOV29 Býškovice a souvisejícího územního opatření z návrhu Změny č. 2 Územního rozvojového plánu ČR 6. Rybniky přímo v zóně - biotop vodních ptáků Rybnik Vrbčák (v k. ú Býškovice) a rybník Rouské (v k. ú Rouské) tvoří cenný mokřadní biotop s výskytem vodních a mokřadních druhů ptáků. Vědecké studie opakovaně prokázaly, že vrubozobí ptáci (kachny, husy, labutě), bahňáci a jeřábi si od větrných elektráren dlouhodobě udržuji odstup až 800 metrů a na turbíny si nezvykají. Umístění větrných elektráren přímo v AOV 29 by proto znamenalo trvalé opuštěni rybníků těmito druhy a zánik jejich funkce jako mokřadního biotopu. výstavba by rovněž narušovala hnízděni ptáků hlukem a vibracemi přímo na lokalitě. V podzimním období slouží rybníky jako významné shromaždiště tažných ptáků, kdy se zde před odletem na zimoviště koncentrují velká hejna kachen, hus, čápů a volavek. Shromaždiště jsou z hlediska větrných elektráren nejrizikovější lokalitou - vysoká koncentrace ptáků zvyšuje pravděpodobnost kolizi s rotujícími lopatkami. Čápi a volavky jsou přitom druhy s plachtivým letem, u nichž je riziko přímé kolize statisticky nejvyšší." Navrhuje se: vyřazeni akcelerační oblasti AOV29 Býškovice a souvisejícího územního opatřeni z návrhu Změny č. 2 Územního rozvojového plánu CR. Rybniky Vrbčák a Rouské leží přímo v navrhované zóně a jejich mokřadní biotop je neslučitelný s provozem větrných elektráren. Zóna navíc	

Poř. č.	Připomínkové místo	Číslo jednací	Článek	AO	Připomínka	Vyhodnocení
					leží v blízkosti ekologicky citlivém území mezi Ptačí oblasti Hostýnské vrchy a EVL Bečva - Žebračka, jejichž ochrana má přednost před zjednodušeným povolováním obnovitelných zdrojů energie. 7. Blízkost EVL Bečva - Žebračka a nivy řeky Bečvy Do 5 km od navrhované zóny AOV 29 se nachází niva řeky Bečvy a Evropsky významná lokalita Bečva - Žebračka (soustava Nátura 200á), zahrnující lužní lesy a říční biotopy od Hranic na Moravě po Lipník nad Bečvou. východně se v této nivě nacházejí rovněž rybníky v okolí Hustopeče nad Bečvou. Větrné elektrárny představuji pro tažné a migrujici ptáky bariéru. V kombinaci s výskytem dalších chráněných lokalit v okolí vytváří AOV 29 nepřijatelný tlak na celý ekologický koridor podél Bečvy. Kumulativní vliv záměrů na soustavu Natura 2000 v Širším území nebyl dle dostupných podkladů dostatečně posouzen. Navrhuje se: vyřazení akcelerační oblasti AOV29 Býškovice a souvisejícího územního opatřeni z návrhu Změny č. 2 Územního rozvojového plánu ČR 8. Ptačí oblast Hostýnské vrchy (Natura 2000) se nachází na jižní hranici AOV 29 v nezanedbatelné vzdálenosti z hlediska pohybu ptáků. Navíc zde může dojit ke kumulaci škodlivých vlivů spolu s AOV 30 a AOV 31. Negativní dopady větrných elektráren na ptáky nepůsobí pouze v místě instalace turbín, ale zasahuji i do funkčního zázemí ptačích oblasti formou fragmentace biotopů a bariérového efektu. Navrhuje se: zpracováni posouzení, zda vymezeni AOV 29 není v rozporu $ povinnosti zachovat příznivý stav předmětu ochrany Opatřeni obecné povahy tyto skutečnosti nezohledňují. Tímto upozorňujeme na rozsudek Soudního dvora EU ve věci C-127/02 (Waddenzee) a navazující judikatury - hodnoceni vlivu na lokalitu Natura 2000 dle par. 45i ZOPK je povinné vždy, když nelze s jistotou vyloučit významný vliv na chráněné druhy nebo stanoviště - bez ohledu na to, zda se záměr nachází přímo v lokalitě. Navrhuje se: vyřazení akcelerační oblasti AOV29 Býškovice a souvisejícího územního opatřeni z návrhu Změny č. 2 Územního rozvojového plánu ČR D.2. PŘIPOMÍNKY K AKCELERAČNÍ OBLASTI AOV30 - Kunovice 9. Krajinný ráz a vizuální dominance VTE v AOV 30 mají vizuální dopad, kdy se stávají nepřehlédnutelnou technickou dominantou viditelnou ze širokého okolí, včetně památkově exponovaných míst. Došlo by k narušení krajinného rámce a dálkových pohledů na Hostýnskou magistrálu a poutní místo svatý Hostýn, což je v rozporu se zájmy NPÚ. Instalace věži o výšce cca 200 m (včetně listů) by představovala brutální zásah do horizontu a měřítka krajiny Záhoří. Viz. Mapové podklady Návrhu ÚRP, zejména Příloha 5-SEA, Hodnoceni karet pro AOV30, Mapa hodnoceného návrhu AO a Analýza nárůstu viditelnosti. To má za následek a) Brutální narušeni horizontu Moravské brány a vizuální degradace Hostýnských vrchů, a celé podhostýnské oblasti b) Znehodnoceni poutního místa Svatý Hostýn a sakrárni dominanty Baziliky na sv. Hostýně c)Kelč je historicky významné sídlo s dominantou kostela sv. Petra a Pavla. Instalace 200 m stožárů by vytvořila agresivní vertikální dominantu, která by devalvovala dálkové pohledy na Hostýnské vrchy a narušila integritu historického panoramatu. d) znehodnoceni sakrárni stavby kostelu v Loučce URP je z výše uvedených důvodů nepřezkoumatelný Navrhuje se: a) dopracovat posouzení z hlediska vlivu na vizuální integritu kulturních památek v okolí. protože hodnoceni v návrhu je nedostatečné a jedná se o zásah nadregionálního významu. b) zohlednit památkovou ochranu dotčené oblasti a s ohledem na výše uvedené se tedy navrhuje vyřazeni AOV30 z návrhu Změny č. 2 Územního rozvojového plánu ČR 10. Rozpor s ochranou zemědělského půdního fondu (ZPF)	

Poř. č.	Připomínkové místo	Číslo jednací	Článek	AO	Připomínka	Vyhodnocení
					V AOV 30 je dotčen Zemědělský půdní fond. Dokumentace připouští zábor půd II. třídy ochrany v rozsahu 0,01 ha. Veškeré zemědělské plochy v AO jsou plnohodnotně využívány k zemědělské výrobě. Přesto vliv označuje pouze za "mírně negativní". Návrh bagatelizuje rozsah výstavby VTE a její dopady, neřeší nebezpečí eroze půd, a nedostatečně hodnotí možnost poškozeni melioraci včetně nezjištění jejich rozsahu. Návrh je v rozporu se zákonem č. 334/1992 Sb., o ochraně zemědělského půdního fondu, který stanovi zvýšenou ochranu nejbonitnějších půd. Navrhuje se: vyřazení akcelerační oblasti AOV30 Kunovice a souvisejícího územního opatření z návrhu Změny č. 2 Územního rozvojového plánu ČR 11. Nedostatečná ochrana přírody a biodiverzity SEA sama uvádí výskyt citlivých druhů živočichů , ptáků a více druhů motýlů, zvláště chráněných druhů rostlin a předpokládá výskyt netopýrů. Nebyly však dostatečně vyhodnoceny migrační trasy ani možné dopady na PP Skalka-Polomsko, PO Hostýnské vrchy, RP Kelčský Javorník, NPP Zbrašovské aragonitové jeskyně; areál lázně Teplice, biokoridory a biotopy. V oblasti nebyl vyhotoven ornitologický výzkum. Posouzení pro SEA trvalo jen 3 měsíce a není proto dostatečné. SEA a UO stanovi zcela nedostatečná opatření na ochranu netopýrů a ptáků. Postup je v rozporu se zákonem č. 114/1992 Sb., o ochraně přírody a krajiny. Navrhuje se: a) vyhotoveni celoročního ornitologického a chiropterologického průzkumu, včetně vyhodnoceni migračních tras ptáků a netopýrů, kumulativních vlivů a dopadů na ptáky, živočichy a floru. Pro případ, že uvedené nedostatky nebudou řádně odstraněny b) vyřazeni akcelerační oblasti AOV30 Kunovice a souvisejícího územního opatření z návrhu Změny č. 2 Územního rozvojového plánu ČR D.3. PŘIPOMÍNKY K AKCELERAČNÍ OBLASTI AOV31 - Kelč 12. Krajinný ráz a vizuální dominance VTE v AOV 31 mají vizuální dopad, kdy se stávají nepřehlédnutelnou technickou dominantou viditelnou ze širokého okolí, včetně památkově exponovaných míst. Došlo by k narušení krajinného rámce a dálkových pohledů na Hostýnskou magistrálu a poutní místo svatý Hostýn, což je v rozporu se zájmy NPÚ. Instalace věži o výšce cca 200 m (včetně listů) by představovala brutální zásah do horizontu a měřítka krajiny Záhoři. Viz. Mapové podklady Návrhu ÚRP, zejména Příloha 5-SEA, Hodnocení karet pro AOV31, Mapa hodnoceného návrhu AO a Analýza nárůstu viditelnosti. a) Brutální narušeni horizontu Moravské brány a vizuální degradace Hostýnských vrchů, a celé podhostýnské oblasti b) Znehodnoceni poutního místa svátý Hostýn a sakrárni dominanty Baziliky na sv. Hostýně c) Kelč je historicky významné sídlo, se zámeckým areálem, s dominantou kostela sv. Petra a Pavla. Instalace 200 m stožárů by vytvořila agresivní vertikální dominantu, která by devalvovala dálkové pohledy na Hostýnské vrchy a narušila integritu historického panoramatu. URP je z výše uvedených důvodů nepřezkoumatelný d) znehodnocení přírodní-technické dominanty vrch Kelčský Javorník s rozhlednou e) znehodnoceni hmotných statků v blízkosti AO: Rozhledna Kunovická hůrka a Na vodojemu Kunovice Navrhuje se: a) dopracovat posouzení z hlediska vlivu na vizuální integritu kulturních památek v okolí, protože hodnocení v návrhu je nedostatečné a jedná se o zásah nadregionálního významu. b) zohlednit památkovou ochranu dotčené oblasti a s ohledem na výše uvedené se tedy navrhuje vyřazeni AOV31 Kelč a souvisejícího územního opatřeni z návrhu Změny č. 2 Územního rozvojového plánu ČR 13. Rozpor s ochranou zemědělského půdního fondu (ZPF) V AOV 31 je dotčen Zemědělský půdní fond. Dokumentace připouští zábor půd I. třídy ochrany v rozsahu 0,04 ha a II. třídy ochrany v rozsahu 0,27 ha, přesto vliv označuje pouze za .mírně negativní". Návrh bagatelizuje rozsah výstavby VTE a její dopady, neřeší nebezpečí eroze půd, a nedostatečně	

Poř. č.	Připomínkové místo	Číslo jednací	Článek	AO	Připomínka	Vyhodnocení
					hodnotí možnost poškozeni melioraci včetně nezjištěni jejich rozsahu. Návrh je v rozporu se zákonem č. 334/1992 Sb., o ochraně zemědělského půdního fondu, který stanovi zvýšenou ochranu nejbonitnějších půd. Navrhuje se: vyřazeni AOV31 Kelč a souvisejícího územního opatření z návrhu Změny č. 2 Územního rozvojového plánu ČR. 14. Nedostatečná ochrana přírody a biodiverzity SEA sama uvádí výskyt citlivých druhů živočichů, zvláště chráněných druhů hmyzu, zvláště chráněných druhů rostlin a předpokládá výskyt řetopýrů. Nebyly však dostatečně vyhodnoceny migrační trasy ani možné dopady na PP Vřesoviště Bilová, PO Hostýnské vrchy, NPP Zbrašovské aragonitové jeskyně; areál lázně Teplice, habitaty-91EO, biokoridory, RBC a biotopy -mokřadní lesní okraje a lesní loučky, ÚSES a migrační koridory vybraných zvláště chráněných druhů velkých savců. V oblasti nebyl vyhotoven ornitologický výzkum. Posouzeni pro SEA trvalo jen 3 měsíce a není proto dostatečné, SEA a UO stanoví zcela nedostatečná opatření na ochranu netopýrů a ptáků. Postup je v rozporu se zákonem č. 114/1992 Sb., o ochraně přírody a krajiny. Navrhuje se: a) vyhotoveni celoročního ornitologického a chiropterologického průzkumu, včetně vyhodnoceni migračních tras ptáků a netopýrů, kumulativních vlivů a dopadů na ptáky, živočichy a floru. Pro případ, že uvedené nedostatky nebudou řádně odstraněny b) vyřazeni akcelerační oblasti AOV31 Kelč a souvisejícího územního opatření z návrhu Změny č. 2 Územního rozvojového plánu ČR D.4. připomínky k akcelerační oblasti AOV 29-Býškovice, AOV 30 - Kunovice a AOV31 - Kelč 15. Hlukové emise z více parků Hluk z více parků v různých směrech znemožňuje regeneraci obyvatel, hluk se v údolích Bečvy a Záhoři sčítá. Jedná se o akustický součet, v členitém terénu se nesčítají lineárně, ale díky odrazům od svahů Hostýnských vrchů vytvářejí permanentní akustický smog, který nelze eliminovat útlumem jednotlivých strojů. Navrhuje se: vyřazení akcelerační oblasti AOV29 Býškovice, AOV30 Kunovice a AOV31 Kelč a souvisejícího územního opatření z návrhu Změny č. 2 Územního rozvojového plánu ČR 16. Kumulativní vlivy Návrh změny č. 2 URP ČR neřeší souběh více projektů a celkové zatížení území, což je zásadní metodická chyba. S ohledem na stanovenou AOV29, AOV30 a AOV31 je maximalistické riziko “Obklíčení” obci umístěním VTE. Pokud by se realizovaly záměry v jednotlivých katastrech odděleně, dojde k dominovému efektu a ve výsledku k obklíčení obci. Obce by ztratily kontakt s volnou krajinou. Obyvatelé by žili v "průmyslové kleci". Obce vizuálně a akusticky budou uzavřeny větrnými parky ze všech světových stran. Návrhem je porušen zákon č. 249/2025 Sb, § 4 odst. 2. Zákon zakazuje vymezeni AO tam, kde by dopad na životní prostředí (zejména vodu a krajinný ráz) byl tak významný. V tomto případě se negativní vlivy jednotlivých katastrů obcí vzájemně zesilují Hrozí nevratná degradace území. Navrhuje se: vyřazení akcelerační oblasti AOV29 Býškovice, AOV30 Kunovice a AOV31 Kelč a souvisejícího územního opatřeni z návrhu Změny č. 2 Územního rozvojového plánu ČR 17. Ochrana sídel a veřejného zdraví Vzhledem k rozdrobenosti okolní zástavby a vzdálenostech mezi obcemi cca od 1 km do 3 km je v dokumentaci URP stanovena vzdálenost AOV od intravilánu obci cca 500 m. viz, Příloha Č.1: Základní charakteristiky a jevy životního prostředí v jednotlivých AO, str. č. 51 - 56. Vzdálenost 500 m je v URP nedostatečně posouzena a je nedostatečně stanovena vzdálenost AOV od intravilánu obci. Členitý	

Poř. č.	Připomínkové místo	Číslo jednací	Článek	AO	Připomínka	Vyhodnocení
					terén navíc může způsobovat specifické šířeni hluku a infrazvuku. stroboskopický efekt: Riziko periodického stínění (mihotání stínů) na obytné části obci. Při kumulaci VTE a obklíčenosti obcí se stroboskopický efekt projeví v celé dotčené oblasti. Souběh kmitání stínů z vice stran během dne vytváří neúnosnou psychickou zátěž. Požadujeme doplněni podrobného posouzeni. Dokumentace URP je v této části nepřezkoumatelná Navrhuje se: doplnit podklady pro návrh Zrněny Č. 2 Územního rozvojového plánu ČR o podrobné posouzení stroboskopického efektu v dané oblasti, s ohledem na jeho dopad v celé dotčené oblasti Pro případ, že uvedené posouzeni spolehlivě nevyloučí nastíněné jevy, navrhuji vyřazení akcelerační oblasti AOV29 Býškovice, AOV30 Kunovice a AOV31 Kelč a souvisejícího územního opatřeni z návrhu Změny č. 2 Územního rozvojového plánu ČR 18. Nepřiměřenost zásahu do území Navržené řešení představuje brutální zásah do charakteru krajiny, kvality života obyvatel i majetkových práv a narušení jejich legitimního Očekáváni, že tyto hodnoty budou zachovány. Nebylo prokázáno (dokumentace se tím ani nezabývá), že negativní dopady nelze dosáhnout jiným, méně konfliktním řešením. Návrh tak nesplňuje princip proporcionality vyžadovaný správním právem i judikaturou správních soudů. Navrhuje se: Doplnění řádného posouzeni proporcionality zásahu do území, včetně vyhodnoceni dopadů na krajinný ráz, kvalitu života obyvatel, veřejné zdraví, majetková práva a charakter venkovského prostředí. Dále se navrhuje prokázáni, že sledovaného veřejného zájmu nelze dosáhnout jiným, méně konfliktním řešením S nižšími dopady na obyvatele a životní prostředí. Současně se navrhuje doplněni variantního řešeni a vyhodnocení méně zatěžujících alternativ v souladu s principem proporcionality a minimalizace zásahu do práv obyvatel. Pro případ, že uvedené posouzeni Spolehlivě nevyloučí nastíněné jevy, tedy že proporcionalita zásahu a nezbytnost navrženého řešeni nebudou spolehlivě prokázány, navrhuji vyřazení akcelerační oblasti AOV29 Býškovice, AOV30 Kunovice a AOV31 Kelč a souvisejícího územního opatřeni z návrhu Změny č. 2 Územního rozvojového plánu ČR 19. Absence variantního řešeni Dokumentace neposuzuje alternativní lokality ani modely a varianty rozmístěni, počtu či výšky VTE. Není prokázáno, že navržená varianta představuje řešení s nejmenšími dopady na životní prostředí a obyvatele. Není ani tvrzen a prokazován veřejný zájem zřízení AOV. Postup je v rozporu se směrnicí 2001/42/ES a zákonem č. 100/2001 Sb. Navrhuje se: doplněni variantního posouzení akcelerační oblasti, včetně alternativních lokalit, jiného rozmístění větrných elektráren, nižšího počtu staveb a variant s menši výškou větrných elektráren. Dále navrhuji vyhodnocení méně konfliktních řešení, zejména využiti brownfieldů, narušených území a lokalit s nižším střetem s ochranou přírod' ', krajinného rázu, veřejného zdraví a obytné zástavby. Současně navrhuji doplnění srovnávací analýzy jednotlivých variant z hlediska dopadů na životní prostředí, veřejné zdraví, biodiverzitu, krajinný ráz a majetková práva obyvatel. Pro případ, že uvedené posouzeni spo|eh|ivě nevyloučí nastíněné jevy, tedy že nebude prokázáno, že navržená varianta představuje řešení s nejmenšími dopady na životní prostředí a obyvatele v dané lokalitě, navrhuji vyřazení akcelerační oblasti AOV29 Býškovice, AOV30 Kunovice a AOV31 Kelč a souvisejícího územního opatření z návrhu Změny č. 2 Územního rozvojového plánu ČR Navrhuji důsledné přehodnocení navržených akceleračních oblasti AOV 29, AOV 30 a AOV 31 a souvisejících územních opatřeni a jejich vyřazeni z návrhu Změny č. 2 Územního rozvojového plánu ČR E. Rozpor se zákony a právními předpisy ČR a EU	

Poř. č.	Připomínkové místo	Číslo jednací	Článek	AO	Připomínka	Vyhodnocení
					Návrh může být v rozporu zejména s: · zákonem č. 500/2004 Sb., správní řád, · zákonem č. 100/2001 Sb., o posuzování vlivů na životní prostředí (EIA), · zákonem č. 114/1992 Sb., o ochraně přírody a krajiny, · zákonem č, 334/1992 Sb., o ochraně zemědělského půdního fondu, · zákonem č 283/2021 Sb , stavební zákon, · podmínkami směrnice EU RED III (nevhodně zvolená lokalita, nevyřešené dopady) · principem předběžné opatrnosti dle čl. 191 SFEU, · právem na příznivé životní prostředí dle ČI. 35 Listiny základních práv a svobod, · právem na ochranu zdraví dle ČI. 31 Listiny základních práv a svobod, · právem na ochranu vlastnictvi dle čl. 11 Listiny základních práv a svobod, Závěr Navržená akcelerační oblast má zásadní střety s přírodou, krajinou, vodou i kvalitou života obyvatel. Tyto problémy nejsou řešeny, ale pouze částečně zmirňovány, Návrh nemá dostatečné podklady, neřeší varianty řešeni a nedostatečně hodnotí kumulativní dopady. Z uvedených důvodů navrhuji vyřazení uvedených akceleračních oblastí AOV29 Býškovice, AOV30 Kunovice, AOV31 Kelč a souvisejících územních opatření z návrhu Změny č. 2 Územního rozvojového plánu.	
10907.	Střílková Lucie	MMR-48885-2026-81	99cm 99cn 99co	AOV29 AOV30 AOV31	PŘIPOMÍNKY K: I. návrhu Změny č. 2 Územního rozvojového plánu ČR (ÚRP ČR) II. Vyhodnocení vlivů návrhu Změny č. 2 ÚRP na udržitelný rozvoj území (SEA) III. návrhům jednotlivých územních opatření pro akcelerační oblasti (AO) vymezeným v návrhu Změny č. 2 ÚRP Připomínky podávám k záměru Akcelerační oblasti na území Olomouckého kraje (okres Přerov) a Kraje Zlínského (okres Kroměříž): AOV29 Býškovice, AOV30 Kunovice, AOV31 Kelč Tímto podávám připomínku k návrhu vymezeni akceleračních oblasti pro větrné elektrárny (VTE). Na základě níže uvedených důvodů nesouhlasím s návrhem změny č. 2 ÚRP ČR, Vyhodnoceni vlivů návrhu Změny č. 2 ÚRP na udržitelný rozvoj území (SEA) a návrhům jednotlivých územních opatření pro akcelerační oblasti (AO) vymezeným v návrhu Změny č. 2 ÚRP. Veškeré níže uvedené připomínky se vztahují současně ke všem výše uvedeným projednávaným částem veřejné vyhlášky. A. Nedostatky návrhu · návrh není dostatečně odůvodněn a chybí konkrétní podklady (zákon č. 500/2004 Sb.) · nebyly dostatečně posouzeny dopady na životní prostředí (zákon č. 100/2001 Sb.) · hrozí narušeni krajiny a přírody (zákon č. 114/1992 Sb.) · návrh nerespektuje ochranu hodnot území a kvalitu bydlení (zákon č, 283/2021 Sb.) · nebyly posouzeny jiné varianty řešeni, zejména využiti brownfieldů (opuštěných a již narušených ploch) a návrh tak neodůvodněně zasahuje do volné krajiny · vychází pouze z expertních odhadů (počet věži, výkon, rozmístěni) · · návrh řeší problémy až dodatečně, místo aby jim předešel · nejsou dostatečně vyhodnoceny kumulativní dopady vice záměrů v území B. Příroda, krajina a životní prostředí 1, Nedostatečné posouzeni vlivů na životni prostředí · výskyt chráněných druhů (ptáci, netopýři) a zásah do migračních tras (vlk, rys apod.) · narušeni prvků ÚSES (biokoridory) · zásadní změna krajiny a její industrializace · dominantní stavby (až cca 250 m vysoké) viditelné na velké vzdálenosti · chybí posouzeni nočního osvětleni · nedostatečně řešen kumulativní vliv více větrných elektráren 2. Nedostatečné posouzení vlivů na vodu a klima · hrozí narušeni vsakování vody do půdy a změna odtokových poměrů, · může dojit ke zhoršeni schopnosti krajiny zadržovat vodu a riziko vysychání krajiny · chybí posouzeni vlivu na mikroklima, · nejsou dostatečně řešeny dopady na vodní režim území.	**Akceptováno částečně.** Akcelerační oblast AOV31 Kelč byla zmenšena. Akcelerační oblasti AOV29 Býškovice a AOV30 Kunovice jsou v návrhu Z2 ÚRP ponechány. Vymezení akceleračních oblastí proběhlo na základě biologického posouzení konkrétních území podle § 11 odst. 3 resp. 4 ZOZE, jehož výsledky spolu s výsledky vyhodnocení vlivů na životní prostředí (SEA, Příloha č. 5 k odůvodnění Z2 ÚRP) byly zapracovány do návrhu Z2 ÚRP. Návrh Z2 ÚRP a jeho odůvodnění, návrh souvisejících územních opatření a jejich odůvodnění obsahují náležitosti v souladu s příslušnými právními předpisy, včetně správního řádu, stavebního zákona a dalších. Zpracování VVURÚ odpovídá obsahem i strukturou požadavkům obsaženým v příloze č. 4 stavebního zákona, včetně posouzení kumulativních a synergických vlivů, vlivů na zdraví a hodnocení nulové varianty (platné znění ÚRP) vůči variantě navrhované (Z2 ÚRP). Zadání Z2 ÚRP schválené Vládou ČR nepožadovalo jiná variantní řešení. Ustanovení § 4 odst. 3 ZOZE a čl. 15c směrnice RED III sice upřednostňují brownfieldy a degradované plochy, avšak nevylučují vymezení akcelerační oblasti na jiných pozemcích. Vymezení výhradně na degradovaných plochách nebylo s ohledem na prostorové nároky technologie větrných elektráren proveditelné. Samotný způsob vymezení akceleračních oblastí na základě podkladů (biologická posouzení, mapy citlivosti ptáků vůči výstavbě VTE zpracované ČSO, území významná pro netopýry dle podkladů ČESON, biotopy zvláště chráněných druhů velkých savců a další) a nařízení vlády č. 507/2025 Sb. minimalizuje vliv na složky životního prostředí. Pro všechny akcelerační oblasti jsou současně pořizována územní opatření, která obsahují opatření stanovená na základě biologických posouzení. Tato opatření dále zmírňují negativní vlivy, které nebylo možné vyloučit vymezením akcelerační oblasti. Podmínky v územních opatřeních zahrnují ochranu prvků lokálního ÚSES a všech

Poř. č.	Připomínkové místo	Číslo jednací	Článek	AO	Připomínka	Vyhodnocení
					3. Zemědělská půda zábor a znehodnoceni kvalitní půdy · možné zásahy do půd I. a II. třídy ochrany (nejcennější půdy) · zhutněni půdy a zvýšení eroze a fragmentace pozemků · nejasný stav a poškozeni meliorací 4. Nedostatečné posouzení vlivů na obyvatele · hluk a jeho dlouhodobý vliv nejsou dostatečně vyhodnoceny, · není dostatečně řešen stroboskopický efekt, · změna charakteru bydlení, · není dostatečně vysvětlen způsob stanoveni vzdálenosti od obytné zástavby, · nebyly dostatečně posouzeny dopady na hodnotu nemovitosti a kvalitu bydlení. C. Technická a bezpečnostní rizika 1. Nedostatečnost navržených zmírňujicích opatření · navržená opatření pouze částečně zmirňují dopady, ale neřeší samotný střet, · řada opatření je formulována neurčitě a bez jasné kontroly jejich plnění, · významné problémy jsou odkládány až do navazujících řízeni. 2. Technická a bezpečnostní rizika · odlet ledu z rotorů v zimě, požáry zařízeni (obtížně zvládnutelné zásahy) a zásah bleskem, · pád částí konstrukce, únik provozních kapalin, · kontaminace půdy a vody, · šíření požáru do krajiny, · v ČR dosud neexistuje právní ani metodická úprava požární bezpečnosti VTE a nejsou stanoveny konkrétní odstupové vzdálenosti od lesů či obytné zástavby z hlediska požárního rizika, · Ministerstvo dopravy připustilo existenci bezpečnostních rizik spojených s VTE, zejména vizuální distrakce řidičů, stínových efektů, nočního překážkového osvětleni, odletu ledu či havárii a odletu částí konstrukcí. Není jasně stanoveno, kdo ponese odpovědnost za případné škody na zdraví, majetku a životním prostředí. D. Rozpor se zákony a právními předpisy ČR a EU Návrh může být v rozporu zejména s: · zákonem č. 500/2004 Sb. správní řád, · zákonem č. 100/2001 Sb., o posuzováni vlivů na životní prostředí (EIA), · zákonem č. 114/1992 Sb., o ochraně přírody a krajiný, · zákonem č. 334/1992 Sb., o ochraně zemědělského půdního fondu, · zákonem č. 283/2021 Sb., stavební zákon, · podmínkami směrnice EU RED III (nevhodně zvolená lokalita, nevyřešené dopady) · principem předběžné opatrnosti dle ČI. 191 SFEU, · právem na příznivé životní prostředí dle ČI. 35 Listiny základních práv a svobod, · právem na ochranu zdraví dle ČI. 31 Listiny základních práv a svobod, · právem na ochranu vlastnictví dle ČI. 11 Listiny základních práv a svobod, Závěr Navržené akcelerační oblasti mají zásadní střety s přírodou, krajinou, vodou i kvalitou života obyvatel. Tyto problémy nejsou řešeny, ale pouze částečně zmirňovány. Návrh nemá dostatečné podklady, neřeší varianty řešeni a nedostatečně hodnotí kumulativní dopady. Z uvedených důvodů požaduji zásadní přepracování návrhu Změny č. 2 ÚRP, které bude respektovat vše výše uvedené.	biokoridorů, ochranu biotopů, ZPF a PUPFL, dále povinnost biologického dozoru, monitoring mortality ptáků a netopýrů, detekční systémy a další podmínky specifické vzhledem ke konkrétní akcelerační oblasti. Jedním z podkladů pro zpracování Z2 ÚRP byl dokument Akcelerační oblasti, předvýběr ploch k výstavbě VTE, Screening území ČR z hlediska ochrany krajinného rázu (Roman Bukáček, Simona Vondráčková, 2025). Při vymezování akceleračních oblastí byl krajinný ráz dále prověřován, a to s ohledem na hodnoty území a dálkové pohledy na dominanty. Vlivy na krajinný ráz pak byly dále vyhodnoceny v rámci VVURÚ, a to jak z hlediska navrhovaného souboru akceleračních oblastí jako celku, tak pro jednotlivá území v kartách akceleračních oblastí. Podmínky v územních opatřeních pak dále omezují barevné řešení doprovodných staveb a rozsah trvalých terénních úprav. Podmínky stanovené v příslušných územních opatřeních limitují rozsah terénních úprav u větrných elektráren na maximální hodnotu ± 5 m. Konkrétní vliv základových konstrukcí na puklinové systémy a kolektory podzemních vod bude předmětem podrobného hydrogeologického posouzení, které bude zpracováno jako součást dokumentace záměru a bude řešeno v rámci navazujícího řízení o povolení záměru dle stavebního zákona. Narušení systému podzemních vod se s ohledem na mělké založení naprosto převažující většiny VTE (do cca 5 m) a malou plochu narušení podloží (cca 20x20m) nepředpokládá. Ochrana ZPF je řešena v souvisejících územních opatřeních. Podmínkami je zajištěno, že nebudou vznikat neobhospodařovatelné zbytkové zemědělské pozemky ani pozemky bez přístupu k veřejně přístupné pozemní komunikaci. Dále je v nich požadavek na upřednostní nižších tříd ochrany ZPF při realizaci záměrů OZE a je stanovena maximální plocha dlouhodobého nebo trvalého odnětí ZPF pro záměry OZE v celé akcelerační oblasti. Souhlas s odnětím ze ZPF bude vydán v navazujícím řízení dle stavebního zákona. V souvisejících územních opatření jsou stanoveny podmínky, které zajišťují ochranu protierozních opatření, funkčních meliorační zařízení, vodních toků a ploch a rovněž omezující možné terénní úpravy. Vzhledem k charakteru a rozsahu potenciálních záměrů se při naplnění podmínek nepředpokládá realizace zpevněných ploch v takovém rozsahu, který by mohl významně ovlivnit vodní režim v rámci akceleračních oblastí. V souladu s požadavky vodního zákona se v rámci procesu povolování záměru bude vyjadřovat vodoprávní úřad. Při vymezení akceleračních oblastí nelze předjímat konkrétní technické parametry či přesné umístění záměrů OZE. Bezpečnost leteckého provozu je pak řešena při povolování konkrétního záměru, kdy se vyjadřují Úřad pro civilní letectví, Řízení letového provozu i Armáda ČR a upřesňují umístění či

Poř. č.	Připomínkové místo	Číslo jednací	Článek	AO	Připomínka	Vyhodnocení
						požadavky na denní i noční osvětlení definované v leteckém předpisu L-14. Obavy z negativních vlivů hluku a stroboskopického efektu řeší podmínky stanovené ve všech územních opatřeních pro akcelerační oblasti pro VTE, které ukládají zpracování hlukové studie, studie působení stroboskopického efektu, včetně minimalizace shadow flicker efektu. V případě, že by záměr nesplňoval zákonné hygienické limity (nařízení vlády č. 272/2011 Sb., o ochraně zdraví před nepříznivými účinky hluku a vibrací) a současně podmínky v územním opatření, nemůže být povolen. Akcelerační oblasti byly vymezeny na celostátní úrovni v Z2 ÚRP na základě Zadání Z2 ÚRP schváleného Vládou ČR.
10908.	Hanák Richard	MMR-48886-2026-81	99czzs	AOV98	Věc: Připomínka obce k návrhu Změny č. 2 ÚRP Text_připomínky Podatel nesouhlasí s vymezením akcelerační oblasti AOV98 a žádá, aby tato akcelerační oblast nebyla ve Změně č. 2 Územního rozvojového plánu vymezena a aby nebylo vydáno územní opatření AOV98. Odůvodněni uplatněné připomínky 1. Direktivní vymezeni AOV Podatel se domnívá, že není nezbytné (a neplyne to ani ze směrnice EU RED III), aby akcelerační oblasti pro VTE (dále jen "AOV") byly vymezeny direktivně na celostátní úrovni. je naprosto dostačující, když by Změna č. 2 Územního rozvojového plánu (dále jen "Změna č. 2") dala obcím povinnost, aby prověřily možnosti vymezeni AOV v územních plánech. Na základě tohoto pokynu by samosprávy znalé místních poměrů po dohodě s občany vymezily vhodné lokality pro VTE. Díky tomu by byly zohledněny s potřebnou pečlivosti a v nutné podrobnosti zásahy do veřejných zájmů, které není možné na úrovni Zrněny č. 2 zhodnotit, neboť to její velké měřítko neumožňuje. 2. Diskriminační vymezení AOV Ve Změně č. 2 ÚRP není dostatečně vysvětleno, proč je třeba vymezit akcelerační oblasti právě tak, jak to činí Změna č. 2, jinými slovy neni pochopitelné, proč právě počet AOV, se kterým Změna č. 2 počítá, povede ke splněni klimatických a energetických cíiů a proč vymezení jiné oblasti již není zapotřebí nebo proč by klimatické a energetické cíle nemohly být plněny i bez AOV98, když není ke splněni těchto cílů (které ani nejsou ve Změně č. 2 specifikovány) zapotřebí ani o jednu AOV více. Lokalita, kde je AOV98 přitom není nijak výjimečná z hlediska potenciálu pro VTE (nebo alespoň není ve Změně č. 2 přesvědčivě popsáno, proč se AOV98 svým větrným potenciálem tak výrazně odlišuje od dalších oblasti, kde AOV vymezeny nebyly). Lze tedy předpokládat, že existují i jiné shodné oblasti, kde však z nejasných důvodů AOV nebyly vymezeny. To považuje podatel za diskriminační. Diskriminovány jsou i samosprávy, na jejichž území jsou AOV vymezeny. Vymezeni AOV totiž představuje jakousi stavební uzávěru, kdy obec nemůže v dotčeném území měnit územní plán podle svých potřeb, ale musí respektovat vymezenou AOV. Vedle toho pak nebudou investoři VTE motivováni, aby s obcí uzavřeli férovou plánovací smlouvu a poskytli obci a jejirn občanům dostatečné kompenzace za negativní dopady provozu VTE. Záměry VTE povolované v AOV totiž budou protežovány a jejich výstavba výrazně usnadněna. Tato diskriminace přímo ovlivňuje i občany samospráv. 3. Nedostatečné posouzení vlivů Vymezení AOV s největší pravděpodobností povede k tomu, že záměry VTE v nich umisťované budou upřednostňovány a nedojde už nikdy k řádnému posouzeni jejich negativních dopadů na životní prostředí, na zdraví a životy lidí. Proto by mělo být vyhodnoceni vlivů Změny č. 2 a územního opatření pro AOV98 extrémně podrobné a kvalitní, prakticky na úrovni EIA.	**Akceptováno.** Akcelerační oblast AOV98 Tetětice byla vypuštěna.

Poř. č.	Připomínkové místo	Číslo jednací	Článek	AO	Připomínka	Vyhodnocení
					Překážkou pro takové podrobné posouzení je ale fakt, že je měřítko Územního rozvojového plánu příliš velké a neumožňuje skutečně posoudit dopady vymezeni AOV (jiné by to bylo na úrovni územního plánu, resp. v procesu EIA se znalosti konkrétního záměru). Vzhledem k tomu, že na vymezení akceleračních oblastí naváže zrychlené a zjednodušené povolovací řízení před Dopravním a energetickým stavebním úřadem (DESÚ), v rámci kterého bude úřad prakticky pouze ověřovat, zda jsou záměry v souladu s vágními a nicneříkajicími podmínkami územního opatření AOV98. V souladu s těmito obecnými podmínkami ale budou téměř jakékoliv záměry, což znamená, že vlivy VTE realizovaných v AOV98 nebudou nikdy reálně posouzeny. Vágní posouzeni Změny č. 2 nebo územního opatření AOV98 je naprosto nedostatečné. Podatel se domnívá, že je nezbytné, aby všechny vlivy VTE byly skutečně a podrobně posouzeny, neboť vadné posouzeni dopadů VTE může mít nejen přímý vliv na jeho zdravi včetně psychické pohody, ale také to může ovlivnit socioekonomický rozvoj obce, ve které žije. 4. Zanedbatelné pozitivní vlivy vymezeni AO V odůvodnění Změny č. 2 ani územního opatřenínení možné dohledat vyčíslení přínosu AOV98 pro snížení energetické závislosti anebo sníženi produkce CO2. Ve vyhodnocení vlivů územního opatřeníAOV98 se ale uvádí k pozitivním vlivům (přínosům) vymezeni AOV a realizace VTE: "Zanedbatelný až mírně pozitivní vliv k ochraně klimatu uplatněn/AO se uplatní v globálním měřítku, tedy i z hlediska přeshraničního působení" V dokumentaci Změny č. 2 a územního opatření je tedy přiznáno, že přínosy VTE realizovaných v AOV98 budou zanedbatelné, byť chybí konkrétní čísla. V takové situaci není pochopitelné, jak mohl zájem na vymezeni AOV98 převážit nad ostatními konkrétně specifikovanými veřejnými zájmy, které naopak výstavba VTE ovlivni výrazně (byť to nekvalitně zpracované vyhodnoceni Změny č. 2 a územního opatření nepřiznává). Dále se ve vyhodnoceni územního opatření AOV98 uvádí: “Vlivy na ovzduší v době výstavby zanedbatelné (prašnost při přesunu zemin, emise ze spalování PHM, sekundární prašnost), v době provozu mírně pozitivní z důvodu náhrady spalovacích zdrojů při výrobě el. energie." Vzhledem k tomu, že se ve vyhodnoceni uvádí, že vliv AOV98 na ochranu klimatu bude zanedbatelný, bude logicky zanedbatelný rozsah, ve kterém VTE realizované v AOV98 nahradí spalovací zdroje. Změna č. 2 ani územní opatření tento závěr nevyvrací, neobsahuji totiž vyčísleni toho, v jak velkém rozsahu VTE realizované v AOV98 nahradí spalovací zdroje a jaký přesně vliv bude mít tato náhrada na cíle sledované Změnou č. 2, tedy snížení energetické závislosti ČR a sníženi produkce CO2. je také třeba řádně vyhodnotit, proč těchto cílů nelze dosáhnout jinými způsoby (zvýšení počtu bloků JEDU, popř. JETE, rozvoj vodíkové infrastruktury v souladu s Vodíkovou strategií ČR, větší důraz na rozvoj FVE). Proto ani blíže nespecifikovaná náhrada spalovacích zdrojů není důvod, proč by měl zájem na vymezení AOV98 převážit nad jinými zájmy v území. 5. Výška_VTE a rozloha AO Ve Změně č. 2 ani v územním opatření pro AOV98 není vysvětleno, proč byla zvolena právě tato rozloha AO a proč má AOV právě tyto konkrétní hranice a proč právě toto vymezení AOV povede ke splnění cílů Změny č. 2. jinými slovy není vysvětleno, proč nemůže být AO vymezena jiným způsobem tak, aby kupř. byly VTE umisťovány v dostatečné vzdálenosti od zastavěného území a zastavitelných ploch podle územních plánů (min 1,5 km) a není porovnáno, zda by toto jiné vymezení AOV třeba také nevedlo ke splněni cílů Změny č. 2. Podatel se domnívá, že to ale vzhledem k nespecifičnosti cílů Změny č. 2 není ani možné, proto by také vůbec neměla být AOV98 vymezena. 6. Hluková zátěž, vibrace a stroboskopický efekt Podatel zásadně nesouhlasí s tím, že Změna č. 2 ani příslušné územní opatření vůbec neřeší negativní dopady hluku. Hluk totiž Změna č. 2 chápe jako normální integrální součást VTE, bez které to prostě nejde a je třeba se s tím smířit. Tento přistup nejlépe demonstruje přirovnáni hluku z VTE k "šumění lesa", které zřejmě mohou vnímat jako nepříjemné jen neurotické osoby. Podatel se proto domnívá, že hlukové vlivy nebyly zhodnoceny a ve skutečnosti to ani není možné bez znalosti konkrétního projektu.	

Poř. č.	Připomínkové místo	Číslo jednací	Článek	AO	Připomínka	Vyhodnocení
					Podatel zdůrazňuje, že nepovažuje za dostatečné, aby byla hluková zátěž řešena až v hlukové studii zpracované investorem. Takový přístup není schopný zajistit reálnou ochranu lidského zdraví. Podatel dále nesouhlasí s tím, že vůbec nedošlo k posouzeni vlivů infrazvuku, nízkofrekvenčního hluku a vibrací, ačkoliv odborné studie upozorňují na rizika spojená s těmito doprovodnými jevy provozu VTE. Podatel se domnívá, že nebyl ani řádně zhodnocen vliv vibraci na nemovitosti. Stejně tak nebyl řádně posouzen z hlediska vlivů tzv. stroboskopický efekt, kdy se posouzeni zejména nezaměřilo na obtěžující dopady stroboskopického efektu. 7. Vlivy na krajinný ráz Větrné elektrárny maji zásadní vlivy na krajinný ráz. Ve Vyhodnoceni vlivů územního opatřeníAOV98 se mjl. uvádí: ‚AO dle ZÚR Zlínského kraje spadá do krajiny zemědělské intenzivní AO se nachází v krajinném celku Kroměřížsko. Pro krajinu intenzivní zemědělskou jsou typické rovinaté oblasti až ploché pahorkatiny na spraších a intenzivní zemědělství jako kulturní prvky uváděny větrolamy, selské statky, sakrální architektura, dochované architektonické a urbanistické znaky sídel. Krajinná scéna je otevřená, rozlehlost a přehlednost území dominance horizontály v krajině, dominance sakrální architektury a siluety historických měst. Za hlavni potenciálně ovlivněné přírodní hodnoty lze považovat EVL Troják, který se nachází v sousedství a přlrodní park (EVL) Chřiby (cca 4 km). Z kulturních hodnot v okruhu do 10 km se jedná primárně o MRP Kroměříž s NKP Zámek Kroměříž s Květnou a Podzámeckou zahradou, které jsou součásti UNESCO. výstavbou větrných elektráren lze předpokládat narušeni krajinných hodnot území Větrné elektrárny jsou stavební dominantou, která bude vizuálně patrná v širokém okruhu a ovlivní krajinné scenérie v území S ohledem na charakter předpokládaných záměrů v AO se tomuto působení nelze vyhnout." Jak je možné, že všechny tyto vlivy jsou hodnoceny jako zanedbatelné, když přitom VTE budou představovat novou dominantu, která jednoznačně výrazně ovlivni krajinu, to neníve Změně č. 2 ani v územním opatření vysvětleno. Vliv VTE na krajinný ráz bude mít ještě další dopady - již napořád bude hodnota krajinného rázu snížena, takže bude možné do území umisťovat i další záměry, které by jinak kvůli ochraně krajinného rázu nebyly přípustné. 8. Další negativní vlivy AOV98 - Prostor pro individuální připominky: lze doplnit např. obavy z negativního vlivu vymezení AOV na zvířata, na ekosystémy, na vodní poměry v území, na zemědělský půdní fond, na ekosystémy...	
10909.	Žáčková Věra	MMR-48887-2026-81	99czzs	AOV98	Věc: Připomínka obce k návrhu Změny č. 2 ÚRP Text připomínky Podatel nesouhlasí s vymezením akcelerační oblasti AOV98 a žádá, aby tato akcelerační oblast nebyla ve Změně č. 2 Územního rozvojového plánu vymezena a aby nebylo vydáno územniopatřeníAOV98. Odůvodnění uplatněné připomínky 1. Direktivní vymezeni AOV Podatel se domnívá, že není nezbytné (a neplyne to ani ze směrnice EU RED III), aby akcelerační oblasti pro VTE I (dále jen "AOV") byly vymezeny direktivně na celostátní úrovni. Je naprosto dostačující, když by Změna č. 2 , Územního rozvojového plánu (dále jen "Změna č. 2") dala obcím povinnost, aby prověřily možnosti vymezení AOV v územních plánech. Na základě tohoto pokynu by samosprávy znalé místních poměrů po dohodě s občany vymezily vhodné lokality pro VTE. Díky tomu by byly zohledněny s potřebnou pečlivosti a v nutné podrobnosti zásahy do veřejných zájmů, které není možné na úrovni Změny č. 2 zhodnotit, neboť to její velké měřítko neumožňuje. 2. Diskriminační vymezení AOV Ve Změně č. 2 ÚRP není dostatečně vysvětleno, proč je třeba vymezit akcelerační oblasti právě tak, jak to činí Změna č. 2, jinými slovy není pochopitelné, proč právě počet AOV, se kterým Změna č. 2 počítá,	**Akceptováno.** Akcelerační oblast AOV98 Tetětice byla vypuštěna.

Poř. č.	Připomínkové místo	Číslo jednací	Článek	AO	Připomínka	Vyhodnocení
					povede ke splnění klimatických a energetických citů a proč vymezeni jiné oblasti již není zapotřebí nebo proč by klimatické a energetické cíle nemohly být plněny i bez AOV98, když není ke splnění těchto cílů (které ani nejsou ve Změně č. 2 specifikovány) zapotřebí ani o jednu AOV více. Lokalita, kde je AOV98 přitom není nijak výjimečná z hlediska potenciálu pro VTE (nebo alespoň není ve Změně č. 2 přesvědčivě popsáno, proč se AOV98 svým větrným potenciálem tak výrazně odlišuje od dalších oblasti, kde AOV vymezeny nebyly). Lze tedy předpokládat, že existují i jiné shodné oblasti, kde však z nejasných důvodů AOV nebyly vymezeny. To považuje podatel za diskriminační. Diskriminovány jsou i samosprávy, na jejichž území jsou AOV vymezeny. Vymezení AOV totiž představuje jakousi stavební uzávěru, kdy obec nemůže v dotčeném území měnit územní plán podle svých potřeb, ale musí respektovat vymezenou AOV. Vedle toho pak nebudou investoři VTE motivováni, aby s obci uzavřeli férovou plánovací smlouvu a poskytli obci a jejím občanům dostatečné kompenzace za negativní dopady provozu VTE. Záměry VTE povolované v AOV totiž budou protežovány a jejich výstavba výrazně usnadněna. Tato diskriminace přímo ovlivňuje i občany samospráv. 3. Nedostatečné posouzeni vlivů Vymezeni AOV s největší pravděpodobnosti povede k tomu, že záměry VTE v nich umisťované budou upřednostňovány a nedojde už nikdy k řádnému posouzeni jejich negativních dopadů na životní prostředí, na zdraví a životy lidi. Proto by mělo být vyhodnocení vlivů Změny č. 2 a územního opatření pro AOV98 extrémně podrobné a kvalitní, prakticky na úrovni EIA. Překážkou pro takové podrobné posouzení je ale fakt, že je měřítko Územního rozvojového plánu příliš velké a neumožňuje skutečně posoudit dopady vymezení AOV (jiné by to bylo na úrovni územního plánu, resp. v procesu EIA se znalosti konkrétního záměru). Vzhledem k tomu, že na vymezení akceleračních oblastí naváže zrychlené a zjednodušené povolovací řízení před Dopravním a energetickým stavebním úřadem (DESÚ), v rámci kterého bude úřad prakticky pouze ověřovat, zda jsou záměry v souladu s vágními a nicneříkajicimi podmínkami územního opatření AOV98. V souladu s těmito obecnými podmínkami ale budou téměř jakékoliv záměry, což znamená, že vlivy VTE realizovaných v AOV98 nebudou nikdy reálně posouzeny. Vágní posouzeni Změny č. 2 nebo územního opatření AOV98 je naprosto nedostatečné. podatel se domnívá, že je nezbytné, aby všechny vlivy VTE byly skutečně a podrobně posouzeny, neboť vadné posouzeni dopadů VTE může mít nejen přímý vliv na jeho zdraví včetně psychické pohody, ale také to může ovlivnit socioekonomický rozvoj obce, ve které žije. 4. Zanedbatelné pozitivní vlivy vymezeni AO V odůvodnění Změny č. 2 ani územního opatření není možné dohledat vyčíslení přínosu AOV98 pro sníženi energetické závislosti anebo sníženi produkce CO2. Ve vyhodnocení vlivů územního opatřeníAOV98 se ale uvádí k pozitivním vlivům (přínosům) vymezeni AOV a realizace VTE: "Zanedbatelný až mírně pozitivní vliv k ochraně klimatu uplatněn/AO se uplatni v globálním měřítku, tedy i z hlediska přeshraničního působení" V dokumentaci Změny č. 2 a územního opatření je tedy přiznáno, že přínosy VTE realizovaných v AOV98 budou zanedbatelné, byť chybí konkrétní čísla. V takové situaci není pochopitelné, jak mohl zájem na vymezeni AOV98 převážit nad ostatními konkrétně specifikovanými veřejnými zájmy, které naopak výstavba VTE ovlivni výrazně (byt' to nekvalitně zpracované vyhodnoceni Změny č. 2 a územního opatření nepřiznává). Dále se ve vyhodnoceni územního opatření AOV98 uvádí: "Vlivy na ovzduší v době výstavby zanedbatelné (prašnost při přesunu zemin, emise ze spalování PHM, sekundární prašnost), v době provozu mírně pozitivní z důvodu náhrady spalovacích zdrojů při výrobě cl. energie." Vzhledem k tomu, že se ve vyhodnocení uvádí, že vliv AOV98 na ochranu klimatu bude zanedbatelný, bude logicky zanedbatelný rozsah, ve kterém VTE realizované v AOV98 nahradí spalovací zdroje. Změna č. 2 ani územní opatření tento závěr nevyvrací, neobsahuji totiž vyčísleni toho, v jak velkém rozsahu VTE realizované v AOV98 nahradí spalovací zdroje a jaký přesně vliv bude mít tato náhrada na cíle sledované Změnou č. 2, tedy snížení energetické závislosti ČR a sníženi produkce CO2. Je také třeba řádně vyhodnotit, proč těchto cílů nelze dosáhnout jinými způsoby (zvýšeni počtu bloků JEDU, popř. JETE, rozvoj vodíkové infrastruktury v souladu s Vodíkovou strategii ČR, větší důraz na rozvoj FVE). Proto ani	

Poř. č.	Připomínkové místo	Číslo jednací	Článek	AO	Připomínka	Vyhodnocení
					blíže nespecifikovaná náhrada spalovacích zdrojů není důvod, proč by měl zájem na vymezení AOV98 převážit nad jinými zájmy v území. 5- Výška VTE a rozloha AO Ve Změně č. 2 ani v územním opatření pro AOV98 není vysvětleno, proč byla zvolena právě tato rozloha AO a proč má AOV právě tyto konkrétní hranice a proč právě toto vymezeni AOV povede ke splnění cílů Změny č. 2. jinými slovy není vysvětleno, proč nemůže být AO vymezena jiným způsobem tak, aby kupř. byly VTE umisťovány v dostatečné vzdálenosti od zastavěného území a zastavitelných ploch podle územních plánů (min 1,5 km) a není porovnáno, zda by toto jiné vymezeni AOV třeba také nevedlo ke splněni cílů Změny č. 2. Podatel se domnívá, že to ale vzhledem k nespecifičnosti cílů Změny č. 2 není ani možné, proto by také vůbec neměla být AOV98 vymezena. 6. Hluková zátěž, vibrace a stroboskopický efekt Podatel zásadně nesouhlasí s tím, že Změna č. 2 ani příslušné územní opatření vůbec neřeší negativní dopady hluku. Hluk totiž Změna č. 2 chápe jako normální integrální součást VTE, bez které to prostě nejde a je třeba se s tím smířit. Tento přistup nejlépe demonstruje přirovnání hluku z VTE k "šumění lesa", které zřejmě mohou vnímat jako nepříjemné jen neurotické osoby. Podatel se proto domnívá, že hlukové vlivy nebyly zhodnoceny a ve skutečnosti to ani není možné bez znalosti konkrétního projektu. Podatel zdůrazňuje, že nepovažuje za dostatečné, aby byla hluková zátěž řešena až v hlukové studii zpracované investorem. Takový přistup není schopný zajistit reálnou ochranu lidského zdraví. Podatel dále nesouhlasí s tím, že vůbec nedošlo k posouzeni vlivů infrazvuku, nízkofrekvenčního hluku a vibrací, ačkoliv odborné studie upozorňuji na rizika spojená s těmito doprovodnými jevy provozu VTE. Podatel se domnívá, že nebyl ani řádně zhodnocen vliv vibrací na nemovitosti. Stejně tak nebyl řádně posouzen z hlediska vlivů tzv. stroboskopický efekt, kdy se posouzeni zejména nezaměřilo na obtěžující dopady stroboskopického efektu. 7. Vlivy na krajinný ráz Větrné elektrárny mají zásadni vlivy na krajinný ráz. Ve Vyhodnocení vlivů územního opatřeníAOV98 se mjl. uvádí: "AO dle ZÚR Zlínského kraje spadá do krajiny zemědělské intenzivní AO se nachází v krajinném celku Kroměřížsko. Pro krajinu intenzivní zemědělskou jsou typické rovinaté oblasti až ploché pahorkatiny na spraších a intenzivni zemědělství jako kulturní prvky uváděny větrolamy, selské statky sakrální architektura, dochované architektonické a urbanistické znaky sídel. Krajinná scéna je otevřená, rozlehlost a přehlednost území dominance horizontály v krajině, dominance sakrální architektury a siluety historických měst. Za hlavní potenciálně ovlivněné přírodní hodnoty lze považovat EVL Troják, který se nachází v sousedství a přírodní park (EVL) Chřiby (cca 4 km). Z kulturních hodnot v okruhu do 10 km se jedná primárně o MRP Kroměříž s NKP Zámek Kroměříž s Květnou a Podzámeckou zahradou, které jsou součásti UNESCO. výstavbou větrných elektráren lze předpokládat narušeni krajinných hodnot území Větrné elektrárny jsou stavební dominantou, která bude vizuálně patrná v širokém okruhu a ovlivní krajinné scenérie v území S ohledem na charakter předpokládaných záměrů v AO se tomuto působení nelze vyhnout." Jak je možné, že všechny tyto vlivy jsou hodnoceny jako zanedbatelné, když přitom VTE budou představovat novou dominantu, která jednoznačně výrazně ovlivni krajinu, to neni ve Změně č. 2 ani v územním opatření vysvětleno. Vliv VTE na krajinný ráz bude mít ještě další dopady - již napořád bude hodnota krajinného rázu snížena, takže bude možné do území umisťovat i dalši záměry, které by jinak kvůli ochraně krajinného rázu nebyly přípustné. 8. Další negativní vlivy AOV98 - Prostor pro individuální připomínky: lze doplnit např. obavy z negativního vlivu vymezení AOV na zvířata, na ekosystémy, na vodní poměry v území, na zemědělský půdní fond, na ekosystémy...	
10910.	Rýdl Zdeněk	MMR-48888-2026-81	99cm	AOV29	PŘIPOMÍNKY K: I. návrhu Změny č. 2 Územního rozvojového plánu ČR (ÚRP ČR)	**Akceptováno částečně.**

Poř. č.	Připomínkové místo	Číslo jednací	Článek	AO	Připomínka	Vyhodnocení
			99cn 99co	AOV30 AOV31	II. Vyhodnocení vlivů návrhu Změny č. 2 ÚRP na udržitelný rozvoj území (SEA) I III. návrhům jednotlivých územních opatření pro akcelerační oblasti (AO) vymezeným v návrhu Změny č. 2 ÚRP Připomínky podávám: jako osoba, která může být dotčena dopady návrhu (z hlediska krajiny, životního prostředí či kvality života) Tímto podávám připomínky k návrhu vymezeni akceleračních oblasti pro větrné elektrárny (VTE). Na základě níže uvedených důvodů nesouhlasím s návrhem změny č. 2 ÚRP ČR, Vyhodnoceni vlivů návrhu Změny č. 2 ÚRP na udržitelný rozvoj území (SEA) a návrhům jednotlivých územních opatření pro akcelerační oblasti (AO) vymezeným v návrhu Změny č. 2 ÚRE. Veškeré níže uvedené připomínky se vztahuji současně ke všem výše uvedeným projednávaným část2řň veřejné vyhlášky. NÁZEV ZÁMĚRU Akcelerační oblasti na území Olomouckého kraje (okres Přerov) a Kraje Zlínského (okres Kroměříž): AOV29 Býškovice, AOV30 Kunovice, AOV31 Kelč DOTČENÉ ÚZEMÍ: Býškovice katastrální území Býškovice kraj Olomoucký Dolní Nětčice katastrální území Dolní Nětčice kraj Olomoucký Obec Dolní Těšice katastrální území Dolní Těšice kraj Olomoucký Obec Horní Nětčice katastrální území Horní Nětčice kraj Olomoucký Obec Horní Těšice katastrální území Horní Těšice kraj Olomoucký Obec Horní Újezd katastrální území Horní Újezd kraj Olomoucký Obec Malhotice katastrální území Malhotice kraj Olomoucký Obec Opatovice katastrální území Opatovice u Hranic kraj Olomoucký Obec Rakov katastrální území Rakov u Hranic kraj Olomoucký Obec Rouské katastrální území Rouské kraj Olomoucký Obec Skalička katastrální území Skalička u Hranic kraj Olomoucký Obec Všechovice katastrální území Všechovice kraj Olomoucký Obec Zámrsky katastrální území Zámrsky kraj Olomoucký Obec Kelč katastrální území Babice u Kelče kraj Zlínský Obec Kelč katastrální území Kelč – Staré Město kraj Zlínský Obec Kelč katastrální území Kelč - Nové Město kraj Zlínský Obec Kelč katastrální území Komárovice kraj Zlínský Obec Kelč katastrální území Lhota u Kelče kraj Zlínský Obec Kelč katastrální území Němetice kraj Zlínský Obec Loukov katastrální území Libosváry u Bystřice pod Hostýnem kraj Zlínský Obec Loukov katastrální území Loukov u Bystřice pod Hostýnem kraj Zlínský Obec Vítonice katastrální území Vítonice u Bystřice pod Hostýnem kraj Zlínský Obec Osičko katastrální území Osičko kraj Zlínský Obec Osičko katastrální území Příkazy u Osička kraj Zlínský Obec Komárno katastrální území Komárno kraj Zlínský Obec Kunovice katastrální území Kunovice kraj Zlínský Obec Provodovice katastrální území Provodovice kraj Zlínský Obec Police katastrální území Police u Valašského Meziříčí kraj Zlínský Obec Podhradní Lhota katastrální území Podhradní Lhota kraj Zlínský Obec Podolí katastrální území Podolí u Valašského Meziříčí kraj Zlínský STANOVISKO S návrhem Územního opatření k AOV29 Býškovice, AOV30 Kunovice, AOV31 Kelč zásadně nesouhlasím a požaduji jejich vyřazeni ze Změny č. 2 Územního rozvojového plánu ČR, případně jejich	Akcelerační oblast AOV31 Kelč byla zmenšena. Akcelerační oblasti AOV29 Býškovice a AOV30 Kunovice jsou v návrhu Z2 ÚRP ponechány. Vymezení akceleračních oblastí proběhlo na základě biologického posouzení konkrétních území podle § 11 odst. 3 resp. 4 ZOZE, jehož výsledky spolu s výsledky vyhodnocení vlivů na životní prostředí (SEA, Příloha č. 5 k odůvodnění Z2 ÚRP) byly zapracovány do návrhu Z2 ÚRP. Návrh Z2 ÚRP a jeho odůvodnění, návrh souvisejících územních opatření a jejich odůvodnění obsahují náležitosti v souladu s příslušnými právními předpisy, včetně správního řádu, stavebního zákona a dalších. Zpracování VVURÚ odpovídá obsahem i strukturou požadavkům obsaženým v příloze č. 4 stavebního zákona, včetně posouzení kumulativních a synergických vlivů, vlivů na zdraví a hodnocení nulové varianty (platné znění ÚRP) vůči variantě navrhované (Z2 ÚRP). Zadání Z2 ÚRP schválené Vládou ČR nepožadovalo jiná variantní řešení. Ustanovení § 4 odst. 3 ZOZE a čl. 15c směrnice RED III sice upřednostňují brownfieldy a degradované plochy, avšak nevylučují vymezení akcelerační oblasti na jiných pozemcích. Vymezení výhradně na degradovaných plochách nebylo s ohledem na prostorové nároky technologie větrných elektráren proveditelné. Samotný způsob vymezení akceleračních oblastí na základě podkladů (biologická posouzení, mapy citlivosti ptáků vůči výstavbě VTE zpracované ČSO, území významná pro netopýry dle podkladů ČESON, biotopy zvláště chráněných druhů velkých savců a další) a nařízení vlády č. 507/2025 Sb. minimalizuje vliv na složky životního prostředí. Pro všechny akcelerační oblasti jsou současně pořizována územní opatření, která obsahují opatření stanovená na základě biologických posouzení. Tato opatření dále zmírňují negativní vlivy, které nebylo možné vyloučit vymezením akcelerační oblasti. Podmínky v územních opatřeních zahrnují ochranu prvků lokálního ÚSES a všech biokoridorů, ochranu biotopů, ZPF a PUPFL, dále povinnost biologického dozoru, monitoring mortality ptáků a netopýrů, detekční systémy a další podmínky specifické vzhledem ke konkrétní akcelerační oblasti. Jedním z podkladů pro zpracování Z2 ÚRP byl dokument Akcelerační oblasti, předvýběr ploch k výstavbě VTE, Screening území ČR z hlediska ochrany krajinného rázu (Roman Bukáček, Simona Vondráčková, 2025). Při vymezování akceleračních oblastí byl krajinný ráz dále prověřován, a to s ohledem na hodnoty území a dálkové pohledy na dominanty. Vlivy na krajinný ráz pak byly dále vyhodnoceny v rámci VVURÚ, a to jak z hlediska navrhovaného souboru akceleračních oblastí jako celku, tak pro jednotlivá území v kartách akceleračních oblastí. Podmínky v územních opatřeních pak dále omezují barevné řešení doprovodných staveb a rozsah trvalých terénních úprav.

Poř. č.	Připomínkové místo	Číslo jednací	Článek	AO	Připomínka	Vyhodnocení
					zásadní přepracováni. Návrh vykazuje závažné nedostatky z hlediska zákonnosti, ochrany životního prostředí, ochrany veřejného zdraví i ochrany práv obyvatel dotčeného území. Návrh akceleračních oblasti AOV29 Býškovice, AOV30 Kunovice, AOV31 Kelč je v rozporu s principem předběžné opatrnosti, požadavky na ochranu veřejného zdraví, ochranu přírody a krajiny, ochranu vodních zdrojů i se zásadou proporcionality zásahu do území. Současně nebyly dostatečně vyhodnoceny kumulativní a synergické vlivy souběhu akceleračních oblastí AOV29 Býškovice, AOV30 Kunovice, AOV31 Kelč a zamýšlené stavby větrných elektráren (VTE) při naplněni stanovených limitů (zejména výška a množství). Dokumentace SEA (SEA) a UO v předložené podobě není dostatečně odůvodněná, neobsahuje konkrétní odborné podklady a v řadě oblasti neoprávněně odkládá podstatné posouzeni vlivů až do budoucích navazujících řízeni. Návrh je proto nepřezkoumatelný a v rozporu s právními předpisy České republiky i Evropské unie. Současně může mít závažné dopady na krajinný ráz, biodiverzitu, vodní poměry, kulturně-historické hodnoty území i kvalitu života obyvatel. Navrhuji proto zejména vyřazeni akceleračních oblasti AOV29 býškovice, AOV30 Kunovice, AOV31 Kelč a souvisejícího územního opatření z návrhu Změny č. 2 Územního rozvojového plánu ČR. Pro případ, že tomuto požadavku nebude vyhověno, navrhuji zásadní přepracováni návrhu, zejména o doplněni plného vyhodnoceni kumulativních vlivů, ochrany veřejného zdraví, ochrany PUPFL, vlivů na soustavu Natura 2000, chráněné živočichy, krajinný ráz, vodní zdroje a majetková práva obyvatel. Současně žádám, aby všechny připomínky byly řádně a individuálně vypořádány v souladu se zákonem, včetně konkrétního a přezkoumatelného odůvodněni způsobu jejich vypořádáni. A. Nedostatky návrhu · návrh není dostatečně odůvodněn a chybí konkrétní podklady (zákon Č. 500/2004 Sb.) · nebyly dostatečně posouzeny dopady na životní prostředí (zákon č. 100/2001 Sb.) · hrozí narušeni krajiny a přírody (zákon č. 114/1992 Sb.) · návrh nerespektuje ochranu hodnot území a kvalitu bydlení (zákon č. 283/2021 Sb.) · nebyly posouzeny jiné varianty řešení, zejména využiti brownfieldů (opuštěných a již narušených ploch) a návrh tak nezákonně zasahuje do volné krajiny · vychází pouze z expertních odhadů (počet věží, výkon, rozmístěni, vzdálenost od zástavby obci) · návrh odkládá řešeni problému do dalších fázi (např. měřeni hluku až po dostavbě zařízeni), místo aby jim předcházel · nejsou dostatečně vyhodnoceny kumulativní dopady vice záměrů v území nebo toto vyhodnoceni zcela chybí B. Příroda, krajina a životní prostředí 1. Nedostatečné posouzení vlivů na životní prostředí · výskyt chráněných druhů (ptáci, netopýři) a zásah do migraCi"leh tras · narušeni prvků ÚSES (biokoridory) · zásadní změna krajiny a její industrializace · dominantní stavby (až cca 200 m vysoké) viditelné na velké vzdálenosti · chybí posouzeni nočního osvětleni · nedostatečně řešen kumulativní vliv více větrných elektráren 2. Nedostatečné posouzení vlivů na vodu a klima · hrozí narušeni vsakováni vody do půdy a změna odtokových ooměrů · neúměrné riziko pro podzemní vody a narušeni režimu puklin ových vod · může dojit ke zhoršeni schopnosti krajiny zadržovat vodu a riziko vysychání krajiny · chybí posouzeni vlivu na mikroklima, · nejsou dostatečně řešeny dopady na vodní režim území. 3. Zemědělská půda · zábor a znehodnoceni kvalitní půdy a půdy zemědělsky obdělávané · možné zásahy do půd l. a ||. třídy ochrany (nejcennější půdy) · zhutněni půdy a zvýšeni eroze a fragmentace pozemků · nejasný stav a poškození melioraci 4. Nedostatečné posouzeni vlivů na obyvatele · hluk a jeho dlouhodobý vliv nejsou dostatečně vyhodnoceny, · není dostatečně řešen stroboskopický efekt, · není zhodnocena změna charakteru bydlení vlivem navrhované výstavby VTE · reálný vliv na cenu nemovitosti - tím, že akcelerační oblasti jsou většinově vymezeny mimo brownfield, jsou tímto dotčeny nemovitosti v klidných lokalitách, rekreačních lokalitách a přírodně cenných lokalitách, dojde zcela zákonitě ke znehodnoceni majetku občanů · není dostatečně vysvětlen způsob stanoveni	Podmínky stanovené v příslušných územních opatřeních limitují rozsah terénních úprav u větrných elektráren na maximální hodnotu ± 5 m. Konkrétní vliv základových konstrukcí na puklinové systémy a kolektory podzemních vod bude předmětem podrobného hydrogeologického posouzení, které bude zpracováno jako součást dokumentace záměru a bude řešeno v rámci navazujícího řízení o povolení záměru dle stavebního zákona. Narušení systému podzemních vod se s ohledem na mělké založení naprosto převažující většiny VTE (do cca 5 m) a malou plochu narušení podloží (cca 20x20m) nepředpokládá. Ochrana ZPF je řešena v souvisejících územních opatřeních. Podmínkami je zajištěno, že nebudou vznikat neobhospodařovatelné zbytkové zemědělské pozemky ani pozemky bez přístupu k veřejně přístupné pozemní komunikaci. Dále je v nich požadavek na upřednostní nižších tříd ochrany ZPF při realizaci záměrů OZE a je stanovena maximální plocha dlouhodobého nebo trvalého odnětí ZPF pro záměry OZE v celé akcelerační oblasti. Souhlas s odnětím ze ZPF bude vydán v navazujícím řízení dle stavebního zákona. V souvisejících územních opatření jsou stanoveny podmínky, které zajišťují ochranu protierozních opatření, funkčních melioračních zařízení, vodních toků a ploch a rovněž omezující možné terénní úpravy. Vzhledem k charakteru a rozsahu potenciálních záměrů se při naplnění podmínek nepředpokládá realizace zpevněných ploch v takovém rozsahu, který by mohl významně ovlivnit vodní režim v rámci akceleračních oblastí. V souladu s požadavky vodního zákona se v rámci procesu povolování záměru bude vyjadřovat vodoprávní úřad. Při vymezení akceleračních oblastí nelze předjímat konkrétní technické parametry či přesné umístění záměrů OZE. Bezpečnost leteckého provozu je pak řešena při povolování konkrétního záměru, kdy se vyjadřují Úřad pro civilní letectví, Řízení letového provozu i Armáda ČR a upřesňují umístění či požadavky na denní i noční osvětlení definované v leteckém předpisu L-14. Obavy z negativních vlivů hluku a stroboskopického efektu řeší podmínky stanovené ve všech územních opatřeních pro akcelerační oblasti pro VTE, které ukládají zpracování hlukové studie, studie působení stroboskopického efektu, včetně minimalizace shadow flicker efektu. V případě, že by záměr nesplňoval zákonné hygienické limity (nařízení vlády č. 272/2011 Sb., o ochraně zdraví před nepříznivými účinky hluku a vibrací) a současně podmínky v územním opatření, nemůže být povolen. Akcelerační oblasti byly vymezeny na celostátní úrovni v Z2 ÚRP na základě Zadání Z2 ÚRP schváleného Vládou ČR.

Poř. č.	Připomínkové místo	Číslo jednací	Článek	AO	Připomínka	Vyhodnocení
					vzdálenosti od obytné zástavby, · nebyly dostatečně posouzeny dopady na hodnotu nemovitosti a kvalitu bydlení. C. Technická a bezpečnostní rizika 1. Nedostatečnost navržených zmírňujících opatření · navržená opatření pouze částečně zmírňuji dopady, ale neřeší samotný střet, · řada opatření je formulována neurčitě a bez jasné kontroly jejich plněni, · významné problémy jsou odkládány až do navazujících řízení. 2. Technická a bezpečnostní rizika · odlet ledu z rotorů v zimě, · pád části konstrukce, únik provozních kapalin, · kontaminace půdy a vody, · požáry zařízeni (obtížně zvládnutelné zásahy, se kterými nemá hasičský záchranný sbor žádné zkušenosti ani odpovídající techniku), zásah bleskem, šířeni požáru do krajiny, omezeni možnosti hašení, otázka dostupnosti zařízeni v terénu pro HZS · v ČR dosud neexistuje právní ani metodická úprava požární bezpečnosti týkající se VTE a nejsou legislativně stanoveny konkrétní odstupové vzdálenosti VTE a ostatních zařízeni (např. úložiště baterii) od lesů či obytné zástavby z hlediska požárního rizika, · Ministerstvo dopravy připustilo existenci bezpečnostních rizik spojených s VTE, zejména vizuální distrakce řidičů, stínových efektů, nočního překážkového osvětleni, odletu ledu či havárii a odletu části konstrukci. Není jasně stanoveno, kdo ponese odpovědnost za případné škody na zdraví, majetku a životním prostředí. Není jasně stanovena likvidace doslouživiho zařízeni VTE a souvisejících zařízeni z hlediska odpadového hospodářství. D. PŘIPOMÍNKY K AKCELERAČNÍM OBLASTEM AOV29, AOV30, AOV 31 Uvedená akcelerační oblast vykazuje následující možné střety a rizika: D.1. připomínky k akcelerační oblasti AOV29 - Býškovice 1. Krajinný ráz a vizuální dominance VTE v AOV 29 mají vizuální dopad, kdy se stávají nepřehlédnutelnou technickou dominantou viditelnou ze širokého okolí, včetně památkově exponovaných míst. Došlo by k narušeni krajinného rámce a dálkových pohledů na Hostýnskou magistrálu a poutní místo svatý Hostýn, což je v rozporu se zájmy NPÚ. Instalace věži o výšce cca 200 m (včetně listů) by představovala brutální zásah do horizontu a měřítka krajiny Záhoři. Viz Mapové podklady Návrhu ÚRP, zejména Příloha 5-SEA, Hodnoceni karet pro AOV29, Mapa hodnoceného návrhu AO a Analýza nárůstu viditelnosti. To má za následek a) Brutální narušeni horizontu Moravské brány a vizuální degradace Hostýnských vrchů, a celé podhostýnské oblasti b) Znehodnoceni poutního místa svatý Hostýn a sakrárni dominanty Baziliky na sv. Hostýně c) Kelč je historicky významné sídlo s dominantou kostela sv. Pet_a a Pavla. Instalace 200 m stožárů by vytvořila agresivní vertikální dominantu, která by devalvovala dá kové pohledy na Hostýnské vrchy a narušila integritu historického panoramatu d) Znehodnoceni lázeňské a rekreační oblasti lázně teplice, Zbrašovské aragonitové jeskyně a oblast Hranické propasti URP je z výše uvedených důvodů nepřezkoumatelný Navrhuje se: a) dopracovat posouzeni z hlediska vlivu na vizuální integritu k ulturnich památek v okolí. protože hodnoceni v návrhu je nedostatečné a jedná se o zásah nadregionáního významu. b) zohlednit památkovou ochranu dotčené oblasti a s ohledem na výše uvedené se tedy navrhuje vyřazeni AOV29, A DV30 a AOV31 z návrhu Změny č. 2 Územního rozvojového plánu ČR 2. Vymezení návrhu AO ve vzdálenosti 500 m od obytné zástavby V URP je vymezena AO ve vzdálenosti 500 m od obytné zástavby, viz. Příloha Č.1: Základní charakteristiky a jevy životního prostředí v jednotlivých AO, str č. 51 - 52.	

Poř. č.	Připomínkové místo	Číslo jednací	Článek	AO	Připomínka	Vyhodnocení
					V k.ú. Býškovice (viz. Strana 51) se pod hranici 500 m nachází rodinný dům s a řada rekreačních objektů. Vzdálenost 500 m je uvedena i v dokumentech Příloha 5-SEA, Hodnoceni karet pro AOV29. Vzdálenost 500 m stanovená od občanské zástavby, která vychází z tzv. kvalifikovaného odhadu zpracovatele, nikoliv z legislativy, je nedostatečnou vzdálenosti od souvislé zástavby obci a rozptýlených usedlosti. Z dostupných studii a posouzeni již předkládaných záměrů výstavby na DESŮ je zřejmé, že vzdálenost 500 m je nedostačující. Metodické pokyny doporučuji orientační vzdálenosti 600-1000 metrů. Vzdálenost 500 m považujeme za nepřipustnou z hlediska zákonnosti a nedostačeného posouzeni hlukové zátěže. Opatření obecné povahy pro AO a Odůvodněni Opatření obecné povahy pro AO považujeme za nedostatečné, je zde absence posouzeni hluku, navrhujeme podrobné posouzeni. URP vykazuje procesní vady, nedostatečné vyhodnoceni vlivů, chybějící kumulace. Návrh je v rozporu s ochranou zdraví podle zákona č. 258/2000Sb. nebot" neobsahuje dostatečné vyhodnoceni vlivů hlukové zátěže na danou oblast. Dokumentace URP je v tomto bodě nepřezkoumatelná. Navrhuje se: legislativní stanoveni závazné minimální odstupové vzdálenosti od obytné zástavby, případně její navázáni na výšku zařízeni, tak aby byla zajištěna cichrana obytného prostředí a zdraví obyvatel. 3. Rozpor s ochranou zemědělského půdního fondu (ZPF) V AOV 29 je dotčen Zemědělský půdní fond. Dokumentace připouští zábor půd I. třídy ochrany v rozsahu 0,69 ha a II. třídy ochrany v rozsahu 0,89 ha, přesto vliv označuje pouze za ‚mírně negativní". Návrh bagatelizuje rozsah výstavby VTE a ostatních zařízení a její Uopady, neřeší nebezpečí eroze půd, nedostatečně hodnotí možnost poškozeni melioraci včetně nezjištěni jejich rozsahu. Návrh je v rozporu se zákonem č. 334/1992 Sb., o ochraně zemědělského půdniho fondu, který stanovi zvýšenou ochranu nejbonitnějších půd. Navrhuje se: vyřazeni akcelerační oblasti AOV29 Býškovice souvisejícího územního opatření z návrhu Zrněny č. 2 Územního rozvojového plánu ČR 4. Nedostatečná ochrana přírody a biodiverzity SEA sama uvádí výskyt citlivých druhů ptáků a předpokládá výskyt netopýrů. Nebyly však dostatečně vyhodnoceny migrační trasy ani možné dopady na PP Těšice, PR Doubek, biotopy a biokoridory, USES a migrační koridory vybraných zvláště chráněných druhů velkých savců. V oblasti nebyl vyhotoven ornitologický výzkum. Posouzeni pro SEA trvalo jen 3 měsíce a není proto dostatečné. SEA a UO stanovi zcela nedostatečná opatření na ochranu netopýrů a ptáků. Postup je v rozporu se zákonem č. 114/1992 Sb., o ochraně přírody a krajiny. Navrhuje se: a) vyhotoveni celoročního ornitologického a chiropterologického průzkumu, včetně vyhodnoceni migračních tras ptáků a netopýrů, kumulativních vlivů a dopadů na ptáky, živočichy a floru. Pro případ, že uvedené nedostatky nebudou řádně odstraněny b) vyřazení akcelerační oblasti AOV29 Býškovice a souvisejícího územního opatření z návrhu Změny č. 2 Územního rozvojového plánu ČR 5. Rizika pro bezpečnost, letectví a IZS Do území zasahuje ochranné pásmo sportovního letiště, která provozuje Letecký sportovní klub Záhoři, z.s.. Dokumentace současně nehodnotí dopady souvislého pásu VTE na zásahy vrtulníků integrovaného záchranného systému. Postup je v rozporu se zákonem č. 49/1997 Sb., o civilním letectví, a se zákonem č. 239/2000 Sb., o integrovaném záchranném systému- Navrhuje se: doplnění odborného posouzeni vlivů akcelerační oblasti AOV29 - Býškovice na bezpečnost leteckého provozu, obranu státu a fungováni integrovaného záchranného systému. Současně požaduji zpracováni vyhodnocení dopadů souvislého pásu větrných elektráren na zásahy vrtulníků IZS, letecké hašeni lesních požárů, zdravotnické záchranné služby a policejních vrtulníků, včetně posouzení bezpečnosti letových koridorů a posouzení omezení manévrovacích možnosti v lesním území. Navrhuje se: doplnit podklady pro návrh Změny č. 2 Územního rozvojového plánu ČR o stanoviska Ministerstva obrany, Úřadu pro civilní letectví, Řízení letového provozu ČR a složek IZS k ·umístěni	

Poř. č.	Připomínkové místo	Číslo jednací	Článek	AO	Připomínka	Vyhodnocení
					větrných elektráren v daném území. Pro případ, že uvedené bezpečnostní a letecké vlivy nebudou spolehlivě vyloučeny, navrhuji vyřazeni akcelerační oblasti AOV29 Býškovice a souvisejícího územního opatření z návrhu Změny č. 2 Územního rozvojového plánu ČR 6. Rybniky přímo v zóně - biotop vodních ptáků Rybnik Vrbčák (v k. ú Býškovice) a rybník Rouské (v k. ú Rouské) tvoří cenný mokřadní biotop s výskytem vodních a mokřadních druhů ptáků. Vědecké studie opakovaně prokázaly, že vrubozobí ptáci (kachny, husy, labutě), bahňáci a jeřábi si od větrných elektráren dlouhodobě udržuji odstup až 800 metrů a na turbíny si nezvykají. Umístění větrných elektráren přímo v AOV 29 by proto znamenalo trvalé opuštěni rybníků těmito druhy a zánik jejich funkce jako mokřadního biotopu. výstavba by rovněž narušovala hnízděni ptáků hlukem a vibracemi přímo na lokalitě. V podzimním období slouží rybníky jako významné shromaždiště tažných ptáků, kdy se zde před odletem na zimoviště koncentrují velká hejna kachen, hus, čápů a volavek. Shromaždiště jsou z hlediska větrných elektráren nejrizikovější lokalitou - vysoká koncentrace ptáků zvyšuje pravděpodobnost kolizi s rotujícími lopatkami. Čápi a volavky jsou přitom druhy s plachtivým letem, u nichž je riziko přímé kolize statisticky nejvyšší." Navrhuje se: vyřazeni akcelerační oblasti AOV29 Býškovice a souvisejícího územního opatřeni z návrhu Změny č. 2 Územního rozvojového plánu CR. Rybniky Vrbčák a Rouské leží přímo v navrhované zóně a jejich mokřadní biotop je neslučitelný s provozem větrných elektráren. Zóna navíc leží v blízkosti ekologicky citlivém území mezi Ptačí oblasti Hostýnské vrchy a EVL Bečva - Žebračka, jejichž ochrana má přednost před zjednodušeným povolováním obnovitelných zdrojů energie. 7. Blízkost EVL Bečva - Žebračka a nivy řeky Bečvy Do 5 km od navrhované zóny AOV 29 se nachází niva řeky Bečvy a Evropsky významná lokalita Bečva - Žebračka (soustava Nátura 200á), zahrnující lužní lesy a říční biotopy od Hranic na Moravě po Lipník nad Bečvou. východně se v této nivě nacházejí rovněž rybníky v okolí Hustopeče nad Bečvou. Větrné elektrárny představuji pro tažné a migrujici ptáky bariéru. V kombinaci s výskytem dalších chráněných lokalit v okolí vytváří AOV 29 nepřijatelný tlak na celý ekologický koridor podél Bečvy. Kumulativní vliv záměrů na soustavu Natura 2000 v Širším území nebyl dle dostupných podkladů dostatečně posouzen. Navrhuje se: vyřazení akcelerační oblasti AOV29 Býškovice a souvisejícího územního opatřeni z návrhu Změny č. 2 Územního rozvojového plánu ČR 8. Ptačí oblast Hostýnské vrchy (Natura 2000) se nachází na jižní hranici AOV 29 v nezanedbatelné vzdálenosti z hlediska pohybu ptáků. Navíc zde může dojit ke kumulaci škodlivých vlivů spolu s AOV 30 a AOV 31. Negativní dopady větrných elektráren na ptáky nepůsobí pouze v místě instalace turbín, ale zasahuji i do funkčního zázemí ptačích oblasti formou fragmentace biotopů a bariérového efektu. Navrhuje se: zpracováni posouzení, zda vymezeni AOV 29 není v rozporu $ povinnosti zachovat příznivý stav předmětu ochrany Opatřeni obecné povahy tyto skutečnosti nezohledňují. Tímto upozorňujeme na rozsudek Soudního dvora EU ve věci C-127/02 (Waddenzee) a navazující judikatury - hodnoceni vlivu na lokalitu Natura 2000 dle par. 45i ZOPK je povinné vždy, když nelze s jistotou vyloučit významný vliv na chráněné druhy nebo stanoviště - bez ohledu na to, zda se záměr nachází přímo v lokalitě. Navrhuje se: vyřazení akcelerační oblasti AOV29 Býškovice a souvisejícího územního opatřeni z návrhu Změny č. 2 Územního rozvojového plánu ČR D.2. PŘIPOMÍNKY K AKCELERAČNÍ OBLASTI AOV30 - Kunovice 9. Krajinný ráz a vizuální dominance VTE v AOV 30 mají vizuální dopad, kdy se stávají nepřehlédnutelnou technickou dominantou viditelnou ze širokého okolí, včetně památkově exponovaných míst. Došlo by k narušení krajinného rámce a	

Poř. č.	Připomínkové místo	Číslo jednací	Článek	AO	Připomínka	Vyhodnocení
					dálkových pohledů na Hostýnskou magistrálu a poutní místo svatý Hostýn, což je v rozporu se zájmy NPÚ. Instalace věži o výšce cca 200 m (včetně listů) by představovala brutální zásah do horizontu a měřítka krajiny Záhoří. Viz. Mapové podklady Návrhu ÚRP, zejména Příloha 5-SEA, Hodnoceni karet pro AOV30, Mapa hodnoceného návrhu AO a Analýza nárůstu viditelnosti. To má za následek a) Brutální narušeni horizontu Moravské brány a vizuální degradace Hostýnských vrchů, a celé podhostýnské oblasti b) Znehodnoceni poutního místa Svatý Hostýn a sakrárni dominanty Baziliky na sv. Hostýně c)Kelč je historicky významné sídlo s dominantou kostela sv. Petra a Pavla. Instalace 200 m stožárů by vytvořila agresivní vertikální dominantu, která by devalvovala dálkové pohledy na Hostýnské vrchy a narušila integritu historického panoramatu. d) znehodnoceni sakrárni stavby kostelu v Loučce URP je z výše uvedených důvodů nepřezkoumatelný Navrhuje se: a) dopracovat posouzení z hlediska vlivu na vizuální integritu kulturních památek v okolí. protože hodnoceni v návrhu je nedostatečné a jedná se o zásah nadregionálního významu. b) zohlednit památkovou ochranu dotčené oblasti a s ohledem na výše uvedené se tedy navrhuje vyřazeni AOV30 z návrhu Změny č. 2 Územního rozvojového plánu ČR 10. Rozpor s ochranou zemědělského půdního fondu (ZPF) V AOV 30 je dotčen Zemědělský půdní fond. Dokumentace připouští zábor půd II. třídy ochrany v rozsahu 0,01 ha. Veškeré zemědělské plochy v AO jsou plnohodnotně využívány k zemědělské výrobě. Přesto vliv označuje pouze za "mírně negativní". Návrh bagatelizuje rozsah výstavby VTE a její dopady, neřeší nebezpečí eroze půd, a nedostatečně hodnotí možnost poškozeni melioraci včetně nezjištění jejich rozsahu. Návrh je v rozporu se zákonem č. 334/1992 Sb., o ochraně zemědělského půdního fondu, který stanovi zvýšenou ochranu nejbonitnějších půd. Navrhuje se: vyřazení akcelerační oblasti AOV30 Kunovice a souvisejícího územního opatření z návrhu Změny č. 2 Územního rozvojového plánu ČR 11. Nedostatečná ochrana přírody a biodiverzity SEA sama uvádí výskyt citlivých druhů živočichů , ptáků a více druhů motýlů, zvláště chráněných druhů rostlin a předpokládá výskyt netopýrů. Nebyly však dostatečně vyhodnoceny migrační trasy ani možné dopady na PP Skalka-Polomsko, PO Hostýnské vrchy, RP Kelčský Javorník, NPP Zbrašovské aragonitové jeskyně; areál lázně Teplice, biokoridory a biotopy. V oblasti nebyl vyhotoven ornitologický výzkum. Posouzení pro SEA trvalo jen 3 měsíce a není proto dostatečné. SEA a UO stanovi zcela nedostatečná opatření na ochranu netopýrů a ptáků. Postup je v rozporu se zákonem č. 114/1992 Sb., o ochraně přírody a krajiny. Navrhuje se: a) vyhotoveni celoročního ornitologického a chiropterologického průzkumu, včetně vyhodnoceni migračních tras ptáků a netopýrů, kumulativních vlivů a dopadů na ptáky, živočichy a floru. Pro případ, že uvedené nedostatky nebudou řádně odstraněny b) vyřazeni akcelerační oblasti AOV30 Kunovice a souvisejícího územního opatření z návrhu Změny č. 2 Územního rozvojového plánu ČR D.3. PŘIPOMÍNKY K AKCELERAČNÍ OBLASTI AOV31 - Kelč 12. Krajinný ráz a vizuální dominance VTE v AOV 31 mají vizuální dopad, kdy se stávají nepřehlédnutelnou technickou dominantou viditelnou ze širokého okolí, včetně památkově exponovaných míst. Došlo by k narušení krajinného rámce a dálkových pohledů na Hostýnskou magistrálu a poutní místo svatý Hostýn, což je v rozporu se zájmy NPÚ. Instalace věži o výšce cca 200 m (včetně listů) by představovala brutální zásah do horizontu a měřítka krajiny Záhoři. Viz. Mapové podklady Návrhu ÚRP, zejména Příloha 5-SEA, Hodnocení karet pro AOV31, Mapa hodnoceného návrhu AO a Analýza nárůstu viditelnosti.	

Poř. č.	Připomínkové místo	Číslo jednací	Článek	AO	Připomínka	Vyhodnocení
					a) Brutální narušeni horizontu Moravské brány a vizuální degradace Hostýnských vrchů, a celé podhostýnské oblasti b) Znehodnoceni poutního místa svátý Hostýn a sakrárni dominanty Baziliky na sv. Hostýně c) Kelč je historicky významné sídlo, se zámeckým areálem, s dominantou kostela sv. Petra a Pavla. Instalace 200 m stožárů by vytvořila agresivní vertikální dominantu, která by devalvovala dálkové pohledy na Hostýnské vrchy a narušila integritu historického panoramatu. URP je z výše uvedených důvodů nepřezkoumatelný d) znehodnocení přírodní-technické dominanty vrch Kelčský Javorník s rozhlednou e) znehodnoceni hmotných statků v blízkosti AO: Rozhledna Kunovická hůrka a Na vodojemu Kunovice Navrhuje se: a) dopracovat posouzení z hlediska vlivu na vizuální integritu kulturních památek v okolí, protože hodnocení v návrhu je nedostatečné a jedná se o zásah nadregionálního významu. b) zohlednit památkovou ochranu dotčené oblasti a s ohledem na výše uvedené se tedy navrhuje vyřazeni AOV31 Kelč a souvisejícího územního opatřeni z návrhu Změny č. 2 Územního rozvojového plánu ČR 13. Rozpor s ochranou zemědělského půdního fondu (ZPF) V AOV 31 je dotčen Zemědělský půdní fond. Dokumentace připouští zábor půd I. třídy ochrany v rozsahu 0,04 ha a II. třídy ochrany v rozsahu 0,27 ha, přesto vliv označuje pouze za .mírně negativní". Návrh bagatelizuje rozsah výstavby VTE a její dopady, neřeší nebezpečí eroze půd, a nedostatečně hodnotí možnost poškozeni melioraci včetně nezjištěni jejich rozsahu. Návrh je v rozporu se zákonem č. 334/1992 Sb., o ochraně zemědělského půdního fondu, který stanovi zvýšenou ochranu nejbonitnějších půd. Navrhuje se: vyřazeni AOV31 Kelč a souvisejícího územního opatření z návrhu Změny č. 2 Územního rozvojového plánu ČR. 14. Nedostatečná ochrana přírody a biodiverzity SEA sama uvádí výskyt citlivých druhů živočichů, zvláště chráněných druhů hmyzu, zvláště chráněných druhů rostlin a předpokládá výskyt řetopýrů. Nebyly však dostatečně vyhodnoceny migrační trasy ani možné dopady na PP Vřesoviště Bilová, PO Hostýnské vrchy, NPP Zbrašovské aragonitové jeskyně; areál lázně Teplice, habitaty-91EO, biokoridory, RBC a biotopy -mokřadní lesní okraje a lesní loučky, ÚSES a migrační koridory vybraných zvláště chráněných druhů velkých savců. V oblasti nebyl vyhotoven ornitologický výzkum. Posouzeni pro SEA trvalo jen 3 měsíce a není proto dostatečné, SEA a UO stanoví zcela nedostatečná opatření na ochranu netopýrů a ptáků. Postup je v rozporu se zákonem č. 114/1992 Sb., o ochraně přírody a krajiny. Navrhuje se: a) vyhotoveni celoročního ornitologického a chiropterologického průzkumu, včetně vyhodnoceni migračních tras ptáků a netopýrů, kumulativních vlivů a dopadů na ptáky, živočichy a floru. Pro případ, že uvedené nedostatky nebudou řádně odstraněny b) vyřazeni akcelerační oblasti AOV31 Kelč a souvisejícího územního opatření z návrhu Změny č. 2 Územního rozvojového plánu ČR D.4. připomínky k akcelerační oblasti AOV 29-Býškovice, AOV 30 - Kunovice a AOV31 - Kelč 15. Hlukové emise z více parků Hluk z více parků v různých směrech znemožňuje regeneraci obyvatel, hluk se v údolích Bečvy a Záhoři sčítá. Jedná se o akustický součet, v členitém terénu se nesčítají lineárně, ale díky odrazům od svahů Hostýnských vrchů vytvářejí permanentní akustický smog, který nelze eliminovat útlumem jednotlivých strojů. Navrhuje se: vyřazení akcelerační oblasti AOV29 Býškovice, AOV30 Kunovice a AOV31 Kelč a souvisejícího územního opatření z návrhu Změny č. 2 Územního rozvojového plánu ČR	

Poř. č.	Připomínkové místo	Číslo jednací	Článek	AO	Připomínka	Vyhodnocení
					16. Kumulativní vlivy Návrh změny č. 2 URP ČR neřeší souběh více projektů a celkové zatížení území, což je zásadní metodická chyba. S ohledem na stanovenou AOV29, AOV30 a AOV31 je maximalistické riziko "Obklíčení" obci umístěním VTE. Pokud by se realizovaly záměry v jednotlivých katastrech odděleně, dojde k dominovému efektu a ve výsledku k obklíčení obci. Obce by ztratily kontakt s volnou krajinou. Obyvatelé by žili v "průmyslové kleci". Obce vizuálně a akusticky budou uzavřeny větrnými parky ze všech světových stran. Návrhem je porušen zákon č. 249/2025 Sb, § 4 odst. 2. Zákon zakazuje vymezeni AO tam, kde by dopad na životní prostředí (zejména vodu a krajinný ráz) byl tak významný. V tomto případě se negativní vlivy jednotlivých katastrů obcí vzájemně zesilují Hrozí nevratná degradace území. Navrhuje se: vyřazení akcelerační oblasti AOV29 Býškovice, AOV30 Kunovice a AOV31 Kelč a souvisejícího územního opatřeni z návrhu Změny č. 2 Územního rozvojového plánu ČR 17. Ochrana sídel a veřejného zdraví Vzhledem k rozdrobenosti okolní zástavby a vzdálenostech mezi obcemi cca od 1 km do 3 km je v dokumentaci URP stanovena vzdálenost AOV od intravilánu obci cca 500 m. viz, Příloha Č.1: Základní charakteristiky a jevy životního prostředí v jednotlivých AO, str. č. 51 - 56. Vzdálenost 500 m je v URP nedostatečně posouzena a je nedostatečně stanovena vzdálenost AOV od intravilánu obci. Členitý terén navíc může způsobovat specifické šířeni hluku a infrazvuku. stroboskopický efekt: Riziko periodického stínění (mihotání stínů) na obytné části obci. Při kumulaci VTE a obklíčenosti obcí se stroboskopický efekt projeví v celé dotčené oblasti. Souběh kmitání stínů z vice stran během dne vytváří neúnosnou psychickou zátěž. Požadujeme doplněni podrobného posouzeni. Dokumentace URP je v této části nepřezkoumatelná Navrhuje se: doplnit podklady pro návrh Zrněny Č. 2 Územního rozvojového plánu ČR o podrobné posouzení stroboskopického efektu v dané oblasti, s ohledem na jeho dopad v celé dotčené oblasti Pro případ, že uvedené posouzeni spolehlivě nevyloučí nastíněné jevy, navrhuji vyřazení akcelerační oblasti AOV29 Býškovice, AOV30 Kunovice a AOV31 Kelč a souvisejícího územního opatřeni z návrhu Změny č. 2 Územního rozvojového plánu ČR 18. Nepřiměřenost zásahu do území Navržené řešení představuje brutální zásah do charakteru krajiny, kvality života obyvatel i majetkových práv a narušení jejich legitimního Očekáváni, že tyto hodnoty budou zachovány. Nebylo prokázáno (dokumentace se tím ani nezabývá), že negativní dopady nelze dosáhnout jiným, méně konfliktním řešením. Návrh tak nesplňuje princip proporcionality vyžadovaný správním právem i judikaturou správních soudů. Navrhuje se: Doplnění řádného posouzeni proporcionality zásahu do území, včetně vyhodnoceni dopadů na krajinný ráz, kvalitu života obyvatel, veřejné zdraví, majetková práva a charakter venkovského prostředí. Dále se navrhuje prokázáni, že sledovaného veřejného zájmu nelze dosáhnout jiným, méně konfliktním řešením S nižšími dopady na obyvatele a životní prostředí. Současně se navrhuje doplněni variantního řešeni a vyhodnocení méně zatěžujících alternativ v souladu s principem proporcionality a minimalizace zásahu do práv obyvatel. Pro případ, že uvedené posouzeni Spolehlivě nevyloučí nastíněné jevy, tedy že proporcionalita zásahu a nezbytnost navrženého řešeni nebudou spolehlivě prokázány, navrhuji vyřazení akcelerační oblasti AOV29 Býškovice, AOV30 Kunovice a AOV31 Kelč a souvisejícího územního opatřeni z návrhu Změny č. 2 Územního rozvojového plánu ČR 19. Absence variantního řešeni Dokumentace neposuzuje alternativní lokality ani modely a varianty rozmístěni, počtu či výšky VTE.	

Poř. č.	Připomínkové místo	Číslo jednací	Článek	AO	Připomínka	Vyhodnocení
					Není prokázáno, že navržená varianta představuje řešení s nejmenšími dopady na životní prostředí a obyvatele. Není ani tvrzen a prokazován veřejný zájem zřízení AOV. Postup je v rozporu se směrnicí 2001/42/ES a zákonem č. 100/2001 Sb. Navrhuje se: doplněni variantního posouzení akcelerační oblasti, včetně alternativních lokalit, jiného rozmístění větrných elektráren, nižšího počtu staveb a variant s menši výškou větrných elektráren. Dále navrhuji vyhodnocení méně konfliktních řešení, zejména využiti brownfieldů, narušených území a lokalit s nižším střetem s ochranou přírod' ', krajinného rázu, veřejného zdraví a obytné zástavby. Současně navrhuji doplnění srovnávací analýzy jednotlivých variant z hlediska dopadů na životní prostředí, veřejné zdraví, biodiverzitu, krajinný ráz a majetková práva obyvatel. Pro případ, že uvedené posouzeni spo|eh|ivě nevyloučí nastíněné jevy, tedy že nebude prokázáno, že navržená varianta představuje řešení s nejmenšími dopady na životní prostředí a obyvatele v dané lokalitě, navrhuji vyřazení akcelerační oblasti AOV29 Býškovice, AOV30 Kunovice a AOV31 Kelč a souvisejícího územního opatření z návrhu Změny č. 2 Územního rozvojového plánu ČR Navrhuji důsledné přehodnocení navržených akceleračních oblasti AOV 29, AOV 30 a AOV 31 a souvisejících územních opatřeni a jejich vyřazeni z návrhu Změny č. 2 Územního rozvojového plánu ČR E. Rozpor se zákony a právními předpisy ČR a EU Návrh může být v rozporu zejména s: · zákonem č. 500/2004 Sb., správní řád, · zákonem č. 100/2001 Sb., o posuzování vlivů na životní prostředí (EIA), · zákonem č. 114/1992 Sb., o ochraně přírody a krajiny, · zákonem č, 334/1992 Sb., o ochraně zemědělského půdního fondu, · zákonem č 283/2021 Sb , stavební zákon, · podmínkami směrnice EU RED lll (nevhodně zvolená lokalita, nevyřešené dopady) · principem předběžné opatrnosti dle čl. 191 SFEU, · právem na příznivé životní prostředí dle Čl. 35 Listiny základních práv a svobod, · právem na ochranu zdraví dle Čl. 31 Listiny základních práv a svobod, · právem na ochranu vlastnictvi dle čl. 11 Listiny základních práv a svobod, Závěr Navržená akcelerační oblast má zásadní střety s přírodou, krajinou, vodou i kvalitou života obyvatel. Tyto problémy nejsou řešeny, ale pouze částečně zmirňovány, Návrh nemá dostatečné podklady, neřeší varianty řešeni a nedostatečně hodnotí kumulativní dopady. Z uvedených důvodů navrhuji vyřazení uvedených akceleračních oblastí AOV29 Býškovice, AOV30 Kunovice, AOV31 Kelč a souvisejících územních opatření z návrhu Změny č. 2 Územního rozvojového plánu.	
10911.	Říhová Kateřina	MMR-48889-2026-81	99czzi	AOV85	Věc: Připomínka ke Změně č. 2 územního rozvojového plánu - akcelerační oblast AOV85 Nový Dvůr Podávám podle § 39 stavebního zákona zásadní nesouhlas s návrhem vymezení akcelerační oblasti AOV85 Nový Dvůr pro výstavbu větrných elektráren. Domnívám se, že celý návrh je odtržený od reality života místních obyvatel a nereflektuje skutečný stav oblasti Podřipska. Mám za to, že někdo rozhodl o této lokalitě pouze administrativně, bez skutečné znalosti místních podmínek, krajiny, přírody i života lidí, kteří zde žiji. Podřipsko není žádná prázdná průmyslová zóna. Je to historicky významné území s mimořádnou kulturní, přírodní a krajinářskou hodnotou. Přesto zde má vzniknout rozsáhlý průmyslový komplex s větrnými elektrárnami vysokými až 200 metrů, které budou viditelné na desítky kilometrů daleko a nenávratně poškodí charakter celé oblasti. Podle Čl. 15C směrnice Evropského parlamentu a Rady (EU) 2023/2413 (red lll) mají být akcelerační oblasti vymezovány pouze tam, kde lze očekávat minimální dopady na životní prostředí, zdraví obyvatel, krajinu a přírodu. Domnívám se, že oblast Podřipska tyto podmínky zjevně nesplňuje. Nechápu, jak může být za "nízkorizikovou lokalitu" označeno území: · s obytnou zástavbou, · s chráněnými druhy živočichů, · s historicky významnou krajinou, · se zemědělskou půdou, · a s dlouhodobými problémy se suchem a vodním režimem krajiny.	**Akceptováno.** Akcelerační oblast AOV85 Nový Dvůr byla vypuštěna.

Poř. č.	Připomínkové místo	Číslo jednací	Článek	AO	Připomínka	Vyhodnocení
					Mám vážné pochybnosti i o samotné efektivitě projektu. Obyvatelé Cítova dlouhodobě upozorňuji na to, že v oblasti Cítova nejsou stabilní větrné podmínky pro efektivní provoz tak rozsáhlého projektu. Přesto má dojít k obrovskému zásahu do krajiny, přírody i života obyvatel. Domnívám se, že se zcela ignoruje skutečný ekologický dopad celé výstavby. Nestačí hodnotit pouze samotný provoz větrných elektráren. Je nutné posoudit také výrobu zařízení, těžkou dopravu, výstavbu infrastruktury, betonové základy, pravidelné opravy, budoucí likvidaci zařízeni a nutnost záložních energetických zdrojů při nedostatku větru. Mám za to, že skutečná uhlíková stopa a celková energetická efektivita projektu nejsou dostatečně vyhodnoceny. Další zásadní obavy mám o zdraví obyvatel. Existuji odborné studie upozorňujlcí na možné negativní účinky infrazvuku a nízkofrekvenčního hluku na lidský organismus. Studie publikovaná v odborném časopise Frontiers in Behavioral Neuroscience upozorňuje na možné zvýšeni stresové zátěže, psychické nepohody, podrážděnosti a zvýšené hladiny stresového hormonu kortizolu při dlouhodobém působeni infrazvuku. Přesto mají být větrné elektrárny umístěny v malé vzdálenosti od obytných domů. Domnívám se, že zdravotní dopady projektu nejsou dostatečně prověřeny a že návrh není dostatečně v souladu s Čl. 35 Listiny základních práv a svobod, podle kterého má každý právo na příznivé životní prostředí. Mám rovněž vážné obavy z možných technických poruch a požárů větrných elektráren. Oblast Podřipska je dlouhodobě sužována suchem a v okolí plánované lokality se nachází pole, lesy i zemědělská půda. V případě požáru nebo technické závady může podle mého názoru dojit k rozsáhlým Škodám na krajině, majetku i životním prostředí. Není mi jasné: · kdo bude nést odpovědnost za případné škody, · kdo bude financovat následky havárií, · ani jak bude možné efektivně řešit požár u staveb vysokých až 200 metrů. Mám zároveň za to, že strategické posouzeni SEA nedostatečně řeší konkrétní dopady projektu na tuto oblast. Podle mého názoru nejsou dostatečně posouzeny: · kumulativní vlivy celé plánované oblasti, · dopady na zdraví obyvatel, · skutečné dopady na krajinný ráz, · ani vliv na chráněné druhy živočichů a rostlin. Domnívám se, že návrh není dostatečně v souladu: · s § 12 zákona č. 114/1992 Sb., o ochraně přírody a krajiny, · s § 5 a § 50 zákona č. 114/1992 Sb., · ani s Čl. 35 Listiny základních práv a svobod. Z výše uvedených důvodů žádám o zamítnuti návrhu akcelerační oblasti AOV85 Nový Dvůr. Současně nesouhlasím s navrženým způsobem vymezováni akceleračních oblasti pro výstavbu větrných elektráren na území celé České republiky, pokud mají být podobné oblasti vymezovány bez důsledného zohlednění ochrany zdraví obyvatel, krajiny, přírody a skutečné efektivity těchto projektů.	
10912.	Kantová Miluše	MMR-48890-2026-81	99czzi	AOV85	Věc: Připomínka ke Změně č. 2 územního rozvojového plánu - akcelerační oblast AOV85 Nový Dvůr Tímto podávám zásadní nesouhlas s návrhem akcelerační oblasti AOV85 Nový Dvůr určené pro výstavbu větrných elektráren. Domnívám se, že plánovaná výstavba až 10 větrných elektráren o možné výšce až 200 metrů je pro oblast Podřipska zcela nevhodná a představuje nepřiměřený zásah do krajiny, života obyvatel i charakteru tohoto historicky významného území. Takto obrovské stavby budou působit jako dominantní technické objekty viditelné na desítky kilometrů daleko. Podle mého názoru dojde k naprostému znehodnoceni výhledů z hory Říp, z Mělnického zámku i z dalších míst v okolí. Místo přirozené krajiny vznikne pohled na soustavu obřích průmyslových staveb s pohybujícími se lopatkami a blikajícímni světly. Domnívám se, že takové monstrózní stavby do této krajiny nepatři a zcela zničí charakter Podřipska. výhledy, které dnes lidé vyhledávají kvůli klidu, přírodě a historické hodnotě krajiny, budou podle mého názoru nenávratně poškozeny. Mám rovněž obavy z dopadů na zdraví obyvatel okolních obcí. Provoz větrných elektráren je spojován s dlouhodobým hlukem, vibracemi, infrazvukem, stroboskopickým efektem a blikáním překážkového osvětleni. Tyto vlivy mohou výrazně zhoršit kvalitu života lidí v okolí.	**Akceptováno.** Akcelerační oblast AOV85 Nový Dvůr byla vypuštěna.

Poř. č.	Připomínkové místo	Číslo jednací	Článek	AO	Připomínka	Vyhodnocení
					Existuji odborné studie upozorňující na možné biologické účinky dlouhodobého působeni infrazvuku na lidský organismus. Studie publikovaná v odborném časopise Frontiers in Behavioral Neuroscience upozorňuje například na zvýšenou stresovou zátěž organismu, psychickou nepohodu, poruchy spánku a zvýšenou hladinu stresového hormonu kortizolu při dlouhodobém působeni infrazvuku. Za velmi problematické považuji skutečnost, že zdravotní dopady projektu nejsou dostatečně posouzeny, přestože plánovaná oblast se nachází v blízkosti obytné zástavby. Další pochybnosti mám o dopadech projektu na bezpečnost leteckého provozu vzhledem k blízkosti nouzové přistávací plochy v Kostomlatech pod Řípem. Mám také obavy z rozsáhlých zásahů do krajiny spojených s budováním infrastruktury, přístupových komunikaci a technického zázemí. Jako rodič vnímám velmi negativně i psychologický dopad těchto staveb na děti. Obři blikající větrné elektrárny v těsné blízkosti obci působí na některé děti rušivě a vyvolávají u nich strach a obavy. Domnívám se, že návrh v této podobě nerespektuje charakter krajiny ani právo obyvatel na kvalitní a klidné životní prostředí. Mám za to, že návrh není dostatečně v souladu: - s § 5 zákona č. 114/1992 Sb., o ochraně přírody a krajiny, který ukládá ochranu ekologické stability krajiny, - s § 12 zákona č. 114/1992 Sb., který chrání krajinný ráz a významné krajinné hodnoty, - ani s čl. 35 Listiny základních práv a svobod, který garantuje právo občanů na příznivé životní prostředí. Současně mám za to, že strategické posouzeni SEA nedostatečně vyhodnotilo: - kumulativní dopady celé akcelerační oblasti, - zdravotní dopady dlouhodobého hluku a infrazvuku, - dopady na krajinný ráz Podřipska, - vliv projektu na kvalitu života obyvatel, - ani bezpečnostní rizika spojená s blízkosti leteckého provozu. Domnívám se rovněž, že nejsou splněny ani podmínky směrnice Evropského parlamentu a Rady (EU) 2023/2413 (RED lll). Podle ČI. 15c mají být akcelerační oblasti vymezovány pouze v lokalitách, kde lze očekávat minimální významné dopady na zdraví obyvatel, životní prostředí, přírodu a krajinu. Podřipsko podle mého názoru tyto podmínky nesplňuje. Požaduji proto vypracováni nových nezávislých odborných studii zaměřených zejména na: - dlouhodobé zdravotní dopady infrazvuku a nlzkofřekvenčniho hluku, - vliv stroboskopického efektu a nočního osvětleni na obyvatele, - dopady projektu na krajinný ráz Podřipska a okolí hory Říp, - bezpečnost leteckého provozu v okolí Kostomlat pod Řípem, - a kumulativní dopady celé akcelerační oblasti na kvalitu života obyvatel Z výše uvedených důvodů žádám o zamítnuti návrhu akcelerační oblasti AOV85 Nový Dvůr. Současně nesouhlasím s navrženým způsobem vymezováni akceleračních oblasti pro výstavbu větrných elektráren na území České republiky, neboť mám za to, že dochází k upřednostňováni energetických zájmů před ochranou zdraví obyvatel, krajiny a charakteru obci.	
10913.	Barnet Jiří	MMR-48891-2026-81	99czzs	AOV98	Věc: Připomínka k návrhu Změny č. 2 Územního rozvojového plánu ČR Podávám tímto připomínku k návrhu vymezeni akcelerační oblasti určené pro umístěni větrných elektráren (VTE) v oblasti AOV98 Tetětice. Na základě níže uvedených skutečnosti vyjadřuji nesouhlas s navrženým řešením v rámci Změny č. 2 ÚRP ČR, které se týká akceleračních oblasti pro obnovitelné zdroje energie. Uvádím hlavni okruhy problémů: 1) Nedostatky návrhu · návrh postrádá dostatečné zdůvodněni a konkrétní podklady dle zákona č. 500/2004 Sb. · nebyly řádně posouzeny dopady na životní prostředí podle zákona č. 100/2001 Sb. · hrozí zásah do krajiny a přírodních hodnot chráněných zákonem č. 114/1992 Sb. · návrh nerespektuje ochranu kvality života a charakteru území dle zákona č. 283/2021 Sb. · chybí vyhodnocení alternativ, zejména využiti brownfieldů; návrh neodůvodněně zasahuje do volné krajiny · pracuje pouze s expertními odhady (počet věži, výkon,	**Akceptováno.** Akcelerační oblast AOV98 Tetětice byla vypuštěna.

Poř. č.	Připomínkové místo	Číslo jednací	Článek	AO	Připomínka	Vyhodnocení
					rozmístěni) · řeší rizika až následně, nikoli preventivně · nejsou zhodnoceny kumulativní dopady více záměrů v území 2) Příroda a krajina · výskyt chráněných druhů (ptáci, netopýři) a zásah do migračních tras velkých šelem · narušeni prvků ÚSES a biokoridorů · výrazná proměna krajinného rázu a jeho industrializace · extrémně vysoké stavby (cca 200 m) viditelné na velké vzdálenosti · chybí posouzení vlivu nočního osvětleni · nedostatečné vyhodnoceni kumulace více větrných elektráren q . 3) Voda a klimatické souvislosti · omezeni vsakováni vody a změna odtokových poměrů · sníženi retenční schopnosti krajiny a riziko jejího vysychání · nedostatečné odstupy od vodních toků · chybí posouzeni dopadů na mikroklima 4) Zemědělská půda · zábor a znehodnocení kvalitních půd · možné dotčení půd l. a ||. třídy ochrany · zhutněni půdy, zvýšeni eroze a fragmentace pozemků · nejasný stav melioračních systémů a riziko jejich poškození 5) Dopady na obyvatele · dlouhodobé působeni hluku · stroboskopický efekt (blikání stínů) · změna charakteru bydlení a prostředí · pokles tržní hodnoty nemovitostí · nejasný způsob stanovení minimální vzdálenosti od obytné zástavby 6) Technická a bezpečnostní rizika · odlet ledu z rotorů · riziko zásahu bleskem · požáry zařízeni a obtížná dostupnost pro zásah · pád části konstrukce · únik provozních kapalin · šířeni požáru do okolní krajiny · riziko kontaminace půdy a vody · nejasné určeni odpovědnosti za škody na zdraví a majetku 7) Kumulace vlivů · sčítáni hluku, vizuální zátěže a zásahů do krajiny · chybí společné vyhodnoceni dopadů více elektráren · výsledný vliv na životní prostředí i obyvatele může být výrazně vyšší než u jednotlivých záměrů l l 8) Rozpor s právními předpisy ČR a EU · správní řád (zákon č. 500/2004 Sb.) · zákon o ochraně přírody (C. 114/1992 Sb.) · zákon EIA (C. 100/2001 Sb.) · zákon o ochraně ZPF (C. 334/1992 Sb.) · stavební zákon (C. 283/2021 Sb.) · nesplněni požadavků směrnice RED lll (nevhodná lokalita, nevyřešené dopady) · možné dotčení práv podle Listiny základních práv a svobod (ČI. 31, 35, 11) · porušení principu předběžné opatrnosti (ČI. 191 SFEU) při absenci dostatečných podkladů a existenci důvodných pochybnosti o dopadech Navržená akcelerační oblast vykazuje zásadní střet s ochranou přírody, krajiny, vodního režimu i s kvalitou života obyvatel. Uvedené nedostatky nejsou odstraněny, pouze dílčím způsobem zmirňovány. Návrh neobsahuje potřebné podklady, nehodnotí varianty řešeni a opomíjí kumulativní dopady. Z těchto důvodů požaduji vyřazeni uvedené akcelerační oblasti AOV98 Tetětice z návrhu Změny Č. 2 ÚRP ČR.	
10914.	Střílková Adéla	MMR-48892-2026-81	99cm 99cn 99co	AOV29 AOV30 AOV31	PŘIPOMÍNKY K: I. návrhu Změny č. 2 Územního rozvojového plánu ČR (ÚRP ČR) II. Vyhodnocení vlivů návrhu Změny č. 2 ÚRP na udržitelný rozvoj území (SEA) III. návrhům jednotlivých územních opatření pro akcelerační oblasti (AO) vymezeným v návrhu Změny č. 2 ÚRP Připomínky podávám k záměru Akcelerační oblasti na území Olomouckého kraje (okres Přerov) a Kraje Zlínského (okres Kroměříž). AOV29 Býškovice, AOV30 Kunovice, AOV31 Kelč	**Akceptováno částečně.** Akcelerační oblast AOV31 Kelč byla zmenšena. Akcelerační oblasti AOV29 Býškovice a AOV30 Kunovice jsou v návrhu Z2 ÚRP ponechány. Vymezení akceleračních oblastí proběhlo na základě biologického posouzení konkrétních území podle § 11 odst. 3 resp. 4 ZOZE, jehož výsledky spolu s výsledky vyhodnocení vlivů

Poř. č.	Připomínkové místo	Číslo jednací	Článek	AO	Připomínka	Vyhodnocení
					Tímto podávám připomínku k návrhu vymezeni akceleračních oblasti pro větrné elektrárny (VTE). Na základě níže uvedených důvodu nesouhlasim s návrhem změny č- 2 ÚRP ČR, Vyhodnoceni vlivů návrhu Změny č, 2 ÚRP na udržitelný rozvoj území (SEA) a návrhům jednotlivých územních opatření pro akcelerační oblasti (AO) vymezeným v návrhu Změny č. 2 ÚRP. Veškeré níže uvedené připomínky se vztahuji současně ke všem výše uvedeným projednávaným částem veřejné vyhlášky. A. Nedostatky návrhu · návrh není dostatečně odůvodněn a chybí konkrétní podklady (zákon č- 500/2004 Sb.) · nebyly dostatečně posouzeny dopady na životní prostředí (zákon č. 100/2001 Sb.) · hrozí narušeni krajiny a přírody (zákon č, 114/1992 Sb.) · návrh nerespektuje ochranu hodnot území a kvalitu bydlení (zákon č. 283/2021 Sb.) · nebyly posouzeny jiné varianty řešeni, zejména využiti brownfieldů (opuštěných a již narušených ploch) a návrh tak neodůvodněně zasahuje do volné krajiny · vychází pouze z expertních odhadů (počet věži, výkon, rozmístěni) · návrh řeší problémy až dodatečně, místo aby jim předešel · nejsou dostatečně vyhodnoceny kumulativní dopady více záměrů v území B. Příroda, krajina a životní prostředí 1. Nedostatečné posouzeni vlivů na životní prostředí · výskyt chráněných druhů (ptáci, netopýři) a zásah do migračních tras (vlk, rys apod.) · narušeni prvků ÚSES (biokoridory) · zásadní změna krajiny a její industrializace · dominantní stavby (až cca 250 m vysoké) viditelné na velké vzdálenosti · chybí posouzeni nočního osvětleni · nedostatečně řešen kumulativní vliv vice větrných elektráren 2. Nedostatečné posouzeni vlivů na vodu a klima · hrozí narušeni vsakováni vody do pĺkjy a změna odtokových poměrů, · může dojit ke zhoršeni schopnosti křajiny zadržovat vodu a riziko vysychání krajiny · chybí posouzeni vlivu na mikroklima, · nejsou dostatečně řešeny dopady ná vodní režim území. 3. Zemědělská půda · zábor a znehodnoceni kvalitní půdy · možné zásahy do půd I. a ||. třídy ochrany (nejcennější půdy) · zhutněni půdy a zvýšení eroze a fragmentace pozemků · nejasný stav a poškozeni meliorací 4. Nedostatečné posouzeni vlivů na obyvatele · hluk a jeho dlouhodobý vliv nejsou dostatečně vyhodnoceny, · není dostatečně řešen stroboskopický efekt, · změna charakteru bydlení, · není dostatečně vysvětlen způsob stanoveni vzdálenosti od obytné zástavby, · nebyly dostatečně posouzeny dopady na hodnotu nemovitosti a kvalitu bydlení. C. Technická a bezpečnostní rizika 1. Nedostatečnost navržených zmirňujíích opatření · navržená opatření pouze částečně zmirňují dopady, ale neřeší samotný střet, · řada opatření je formulována neurčitě a bez jasné kontroly jejich plněni, · významné problémy jsou odkládány až do navazujicich řízení. 2. Technická a bezpečnostní rizika · odlet ledu z rotorů v zimě, požáry zařízeni (obtížně zvládnutelné zásahy) a zásah bleskem, · pád části konstrukce, únik provozních kapalin, · kontaminace půdy a vody, · šíření požáru do krajiny, · v ČR dosud neexistuje právní ani metodická úprava požární bezpečnosti VTE a nejsou stanoveny konkrétní odstupové vzdálenosti od lesů či obytné zástavby z hlediska požárního rizika, · Ministerstvo dopravy připustilo existenci bezpečnostních rizik spojených s VTE, zejména vizuální distrakce řidičů, stínových efektů, nočního překážkového osvětleni, odletu ledu či havárii a odletu části konstrukci. Není jasně stanoveno, kdo ponese odpovědnost za případné škody na zdraví, majetku a životním prostředí.	na životní prostředí (SEA, Příloha č. 5 k odůvodnění Z2 ÚRP) byly zapracovány do návrhu Z2 ÚRP. Návrh Z2 ÚRP a jeho odůvodnění, návrh souvisejících územních opatření a jejich odůvodnění obsahují náležitosti v souladu s příslušnými právními předpisy, včetně správního řádu, stavebního zákona a dalších. Zpracování VVURÚ odpovídá obsahem i strukturou požadavkům obsaženým v příloze č. 4 stavebního zákona, včetně posouzení kumulativních a synergických vlivů, vlivů na zdraví a hodnocení nulové varianty (platné znění ÚRP) vůči variantě navrhované (Z2 ÚRP). Zadání Z2 ÚRP schválené Vládou ČR nepožadovalo jiná variantní řešení. Ustanovení § 4 odst. 3 ZOZE a čl. 15c směrnice RED III sice upřednostňují brownfieldy a degradované plochy, avšak nevylučují vymezení akcelerační oblasti na jiných pozemcích. Vymezení výhradně na degradovaných plochách nebylo s ohledem na prostorové nároky technologie větrných elektráren proveditelné. Samotný způsob vymezení akceleračních oblastí na základě podkladů (biologická posouzení, mapy citlivosti ptáků vůči výstavbě VTE zpracované ČSO, území významná pro netopýry dle podkladů ČESON, biotopy zvláště chráněných druhů velkých savců a další) a nařízení vlády č. 507/2025 Sb. minimalizuje vliv na složky životního prostředí. Pro všechny akcelerační oblasti jsou současně pořizována územní opatření, která obsahují opatření stanovená na základě biologických posouzení. Tato opatření dále zmírňují negativní vlivy, které nebylo možné vyloučit vymezením akcelerační oblasti. Podmínky v územních opatřeních zahrnují ochranu prvků lokálního ÚSES a všech biokoridorů, ochranu biotopů, ZPF a PUPFL, dále povinnost biologického dozoru, monitoring mortality ptáků a netopýrů, detekční systémy a další podmínky specifické vzhledem ke konkrétní akcelerační oblasti. Jedním z podkladů pro zpracování Z2 ÚRP byl dokument Akcelerační oblasti, předvýběr ploch k výstavbě VTE, Screening území ČR z hlediska ochrany krajinného rázu (Roman Bukáček, Simona Vondráčková, 2025). Při vymezování akceleračních oblastí byl krajinný ráz dále prověřován, a to s ohledem na hodnoty území a dálkové pohledy na dominanty. Vlivy na krajinný ráz pak byly dále vyhodnoceny v rámci VVURÚ, a to jak z hlediska navrhovaného souboru akceleračních oblastí jako celku, tak pro jednotlivá území v kartách akceleračních oblastí. Podmínky v územních opatřeních pak dále omezují barevné řešení doprovodných staveb a rozsah trvalých terénních úprav. Podmínky stanovené v příslušných územních opatřeních limitují rozsah terénních úprav u větrných elektráren na maximální hodnotu ± 5 m. Konkrétní vliv základových konstrukcí na puklinové systémy a kolektory podzemních vod bude předmětem podrobného hydrogeologického posouzení, které bude zpracováno jako součást dokumentace záměru a bude řešeno v rámci navazujícího řízení o povolení záměru dle stavebního zákona. Narušení systému podzemních vod se s ohledem na

Poř. č.	Připomínkové místo	Číslo jednací	Článek	AO	Připomínka	Vyhodnocení
					D. Rozpor se zákony a právními předpisy ČR a EU Návrh může být v rozporu zejména s: · zákonem č. 500/2004 Sb., správní řád, · zákonem č. 100/2001 Sb., o posuzováni vlivů na životní prostředí (EIA), · zákonem č. 114/1992 Sb., o ochraně přírody a krajiny, · zákonem č 334/1992 Sb., o ochraně zemědělského půdního fondu, · zákonem č. 283/2021 Sb., stavební zákon, · podmínkami směrnice EU RED lll (nevhodně zvolená lokalita, nevyřešené dopady) · principem předběžné opatrnosti dle ČI. 191 SFEU, · právem na příznivé životní prostředí dle ČI. 35 Listiny základních práv a svobod, · právem na ochranu zdraví dle ČI. 31 Listiny základních práv a svobod, · právem na ochranu vlastnictví dle ČI. 11 Listiny základních práv a svobod. Závěr Navržené akcelerační oblasti mají zásadní střety s přírodou, krajinou, vodou i kvalitou života obyvatel. Tyto problémy nejsou řešeny, ale pouze částečně zmirňovány. Návrh nemá dostatečné podklady, neřeší varianty řešení a nedostatečně hodnotí kumulativní dopady. Z uvedených důvodů požaduji zásadní přepracováni návrhu Změny č. 2 ÚRP, které bude respektovat vše výše uvedené.	mělké založení naprosto převažující většiny VTE (do cca 5 m) a malou plochu narušení podloží (cca 20x20m) nepředpokládá. Ochrana ZPF je řešena v souvisejících územních opatřeních. Podmínkami je zajištěno, že nebudou vznikat neobhospodařovatelné zbytkové zemědělské pozemky ani pozemky bez přístupu k veřejně přístupné pozemní komunikaci. Dále je v nich požadavek na upřednostní nižších tříd ochrany ZPF při realizaci záměrů OZE a je stanovena maximální plocha dlouhodobého nebo trvalého odnětí ZPF pro záměry OZE v celé akcelerační oblasti. Souhlas s odnětím ze ZPF bude vydán v navazujícím řízení dle stavebního zákona. V souvisejících územních opatření jsou stanoveny podmínky, které zajišťují ochranu protierozních opatření, funkčních melioračních zařízení, vodních toků a ploch a rovněž omezující možné terénní úpravy. Vzhledem k charakteru a rozsahu potenciálních záměrů se při naplnění podmínek nepředpokládá realizace zpevněných ploch v takovém rozsahu, který by mohl významně ovlivnit vodní režim v rámci akceleračních oblastí. V souladu s požadavky vodního zákona se v rámci procesu povolování záměru bude vyjadřovat vodoprávní úřad. Při vymezení akceleračních oblastí nelze předjímat konkrétní technické parametry či přesné umístění záměrů OZE. Bezpečnost leteckého provozu je pak řešena při povolování konkrétního záměru, kdy se vyjadřují Úřad pro civilní letectví, Řízení letového provozu i Armáda ČR a upřesňují umístění či požadavky na denní i noční osvětlení definované v leteckém předpisu L-14. Obavy z negativních vlivů hluku a stroboskopického efektu řeší podmínky stanovené ve všech územních opatřeních pro akcelerační oblasti pro VTE, které ukládají zpracování hlukové studie, studie působení stroboskopického efektu, včetně minimalizace shadow flicker efektu. V případě, že by záměr nesplňoval zákonné hygienické limity (nařízení vlády č. 272/2011 Sb., o ochraně zdraví před nepříznivými účinky hluku a vibrací) a současně podmínky v územním opatření, nemůže být povolen. Akcelerační oblasti byly vymezeny na celostátní úrovni v Z2 ÚRP na základě Zadání Z2 ÚRP schváleného Vládou ČR.
10915.	Musil Tomáš	MMR-48893-2026-81	99czzs	AOV98	Věc: Připomínka obce k návrhu Změny č. 2 ÚRP Text připomínky Podatel nesouhlasí s vymezením akcelerační oblasti AOV98 a žádá, aby tato akcelerační oblast nebyla ve Změně č. 2 Územního rozvojového plánu vymezena a aby nebylo vydáno územní opatření AOV98. Odůvodnění_uplatněné připomínky 1. Direktivní vymezeni AOV Podatel se domnívá, že není nezbytné (a neplyne to ani ze směrnice EU RED lll), aby akcelerační oblasti pro VTE (dále jen "AOV") byly vymezeny direktivně na celostátní úrovni. je naprosto dostačujlcl, když by Změna č. 2 Územního rozvojového plánu (dále jen "Změna č. 2") dala obcím povinnost, aby	**Akceptováno.** Akcelerační oblast AOV98 Tetětice byla vypuštěna.

Poř. č.	Připomínkové místo	Číslo jednací	Článek	AO	Připomínka	Vyhodnocení
					prověřily možnosti vymezení AOV v územních plánech. Na základě tohoto pokynu by samosprávy znalé místních poměrů po dohodě s občany vymezily vhodné lokality pro VTE. Díky tomu by byly zohledněny s potřebnou pečlivosti a v nutné podrobnosti I zásahy do veřejných zájmů, které není možné na úrovni Změny č. 2 zhodnotit, neboť to její velké měřítko neumožňuje. 2. Diskriminační vymezení AOV Ve Změně č. 2 ÚRP není dostatečně vysvětleno, proč je třeba vymezit akcelerační oblasti právě tak, jak to činí Změna č. 2, jinými slovy není pochopitelné, proč právě počet AOV, se kterým Změna č. 2 počítá, povede ke splnění klimatických a energetických cílů a proč vymezeni jiné oblasti již není zapotřebí nebo proč by klimatické a energetické cíle nemohly být plněny i bez AOV98, když není ke splnění těchto cílů (které ani nejsou ve Změně č. 2 specifikovány) zapotřebí ani o jednu AOV více. Lokalita, kde je AOV98 přitom není nijak výjimečná z hlediska potenciálu pro VTE (nebo alespoň není ve Změně č. 2 přesvědčivě popsáno, proč se AOV98 svým větrným potenciálem tak výrazně odlišuje od dalších oblasti, kde AOV vymezeny nebyly). Lze tedy předpokládat, že existují i jiné shodné oblasti, kde však z nejasných důvodů AOV nebyly vymezeny. To považuje podatel za diskriminační. Diskriminovány jsou i samosprávy. na jejichž území jsou AOV vymezeny. Vymezení AOV totiž představuje jakousi stavební uzávěru, kdy obec nemůže v dotčeném území měnit územní plán podle svých potřeb, ale musí respektovat vymezenou AOV. Vedle toho pak nebudou investoři VTE motivováni, aby s obci uzavřeli férovou plánovací smlouvu a poskytli obci a jejím občanům dostatečné kompenzace za negativní dopady provozu VTE. Záměry VTE povolované v AOV totiž budou protežovány a jejich výstavba výrazně usnadněna. Tato diskriminace přímo ovlivňuje i občany samospráv. 3. Nedostatečné posouzení vlivů Vymezení AOV s největší pravděpodobností povede k tomu, že záměry VTE v nich umisťované budou upřednostňovány a nedojde už nikdy k řádnému posouzeni jejich negativních dopadů na životní prostředí, na zdraví a životy lidi. Proto by mělo být vyhodnoceni vlivů Změny č. 2 a územního opatření pro AOV98 extrémně podrobné a kvalitní, prakticky na úrovni EIA. Překážkou pro takové podrobné posouzení je ale fakt, že je měřítko Územního rozvojového plánu příliš velké a neumožňuje skutečně posoudit dopady vymezeni AOV (jirié by to bylo na úrovni územního plánu, resp. v procesu EIA se znalosti konkrétního záměru). Vzhledem k tomu, že na vymezeni akceleračních oblastí naváže zrychlené a zjednodušené povolovací řízeni před Dopravním a energetickým stavebním úřadem (DESÚ), v rámci kterého bude úřad prakticky pouze ověřovat, zda jsou záměry v souladu s vágními a nicneříkajicími podmínkami územního opatření AOV98. V souladu s těmito oběenými podmínkami ale budou téměř jakékoliv záměry, což znamená, že vlivy VTE realizovaných v AOV98 nebudou nikdy reálně posouzeny. Vágní posouzení Změny č. 2 nebo územního opatření AOV98 je naprosto nedostatečné. Podatel se domnívá, že je nezbytné, aby všechny vlivy VTE byly skutečně a podrobně posouzeny, neboť vadné posouzeni dopadů VTE může mít nejen přímý vliv na jeho zdravi včetně psychické pohody, ale také to může ovlivnit socioekonomický rozvoj obce, ve které žije. 4. Zanedbatelné pozitivní vlivy vymezeni AO V odůvodněni Změny č. 2 ani územního opatření není možné dohledat vyčísleni přínosu AOV98 pro sníženi energetické závislosti anebo sníženi produkce CO2. Ve vyhodnocení vlivů územního opatření AOV98 se ale uvádí k pozitivním vlivům (přínosům) vymezeni AOV a realizace VTE: "Zanedbatelný až mírně pozitivní vliv k ochraně klimatu uplatnění AO se uplatní v globálním měřítku, tedy i z hlediska přeshraničního působení" V dokumentaci Změny č. 2 a územního opatření je tedy přiznáno, že přínosy VTE realizovaných v AOV98 budou zanedbatelné, byť chybí konkrétní čísla. V takové situaci není pochopitelné, jak mohl zájem na vymezení AOV98 převážit nad ostatními konkrétně specifikovanými veřejnými zájmy, které naopak výstavba VTE ovlivní výrazně (byť to nekvalitně zpracované vyhodnoceni Změny č. 2 a územního opatření nepřiznává).	

Poř. č.	Připomínkové místo	Číslo jednací	Článek	AO	Připomínka	Vyhodnocení
					Dále se ve vyhodnoceni územního opatření AOV98 uvádí: "Vlivy na ovzduší v době výstavby zanedbatelné (prašnost při přesunu zemin, emise ze spalováni PHM, sekundární prašnost), v době provozu mírně pozitivní z důvodu náhrady spalovacích zdrojů při výrobě el. energie." Vzhledem k tomu, že se ve vyhodnoceni uvádí, že vliv AOV98 na ochranu klimatu bude zanedbatelný, bude logicky zanedbatelný rozsah, ve kterém VTE realizované v AOV98 nahradí spalovací zdroje. Změna č. 2 ani územní opatření tento závěr nevyvrací, neobsahuji totiž vyčísleni toho, v jak velkém rozsahu VTE realizované v AOV98 nahradí spalovací zdroje a jaký přesně vliv bude mít tato náhrada na cíle sledované Změnou č. 2, tedy snížení energetické závislosti ČR a sníženi produkce CO2. je také třeba řádně vyhodnotit, proč těchto cílů nelze dosáhnout jinými způsoby (zvýšeni počtu bloků JEDU, popř. JETE, rozvoj vodíkové infrastruktury v souladu s Vodíkovou strategií ČR, větší důraz na rozvoj FVE). Proto ani blíže nespecifikovaná náhrada spalovacích zdrojů není d úvod, proč by měl zájem na vymezeni AOV98 převážit nad jinými zájmy v území. 5. výška VTE a rozloha AČ) Ve Změně č. 2 ani v územním opatření pro AOV98 není vysvětleno, proč byla zvolena právě tato rozloha AO a proč má AOV právě tyto konkrétní hranice a proč právě toto vymezení AOV povede ke splnění cílů Změny č. 2. jinými slovy není vysvětleno, proč nemůže být AO vymezena jiným způsobem tak, aby kupř. byly VTE umisťovány v dostatečné vzdálenosti od zastavěného území a zastavitelných ploch podle územních plánů (min 1,5 km) a není porovnáno, zda by toto jiné vymezeni AOV třeba také nevedlo ke splněni cílů Změny č. 2. Podatel se domnívá, že to ale vzhledem k nespecifičnosti cílů Změny č. 2 není ani možné, proto by také vůbec neměla být AOV98 vymezena. 6. Hluková zátěž, vibrace a stroboskopický efekt Podatel zásadně nesouhlasí s tím, že Změna č. 2 ani příslušné územní opatření vůbec neřeší negativní dopady hluku. Hluk totiž Změna č. 2 chápe jako normální integrální součást VTE, bez které to prostě nejde a je třeba se s tím smířit. Tento přistup nejlépe demonstruje přirovnáni hluku z VTE k "šumění lesa", které zřejmě mohou vnímat jako nepříjemné jen neurotické osoby. Podatel se proto domnívá, že hlukové vlivy nebyly zhodnoceny a ve skutečnosti to ani není možné bez znalosti konkrétního projektu. podatel zdůrazňuje, že nepovažuje za dostatečné, aby byla hluková zátěž řešena až v hlukové studii zpracované investorem. Takový přistup není schopný zajistit reálnou ochranu lidského zdraví. Podatel dále nesouhlasí s tím, že vůbec nedošlo k posouzeni vlivů infrazvuku, nízkofrekvenčního hluku a vibrací, ačkoliv odborné studie upozorňují na rizika spojená s těmito doprovodnými jevy provozu VTE. Podatel se domnívá, že nebyl ani řádně zhodnocen vliv vibrací na nemovitosti. Stejně tak nebyl řádně posouzen z hlediska vlivů tzv. stroboskopický efekt, kdy se posouzeni zejména nezaměřilo na obtěžující dopady stroboskopického efektu. 7. Vlivy na krajinný ráz Větrné elektrárny mají zásadní vlivy na krajinný ráz. Ve Vyhodnocení vlivů územního opatřeníAOV98 se mjl. uvádí: ‚AO dle ZÚR Zlínského kraje spadá do krajiny zemědělské intenzivní AO se nachází v krajinném celku Kroměřížsko. Pro krajinu intenzivní zemědělskou jsou typické rovinaté oblasti až ploché pahorkatiny na spraších a intenzivní zemědělství jako kulturní prvky uváděny větrolamy, selské statky sakrální architektura, dochované architektonické a urbanistické znaky sídel. Krajinná scéna je otevřená, rozlehlost a přehlednost území dominance horizontály v krajině, dominance sakrální architektury a siluety historických měst. Za hlavni potenciálně ovlivněné přírodní hodnoty lze považovat EVL Troják, který se D b nachází v sousedství a přírodní park (EVL) Chřiby (cca 4 km). Z kulturních hodnot v okruhu do 10 km se jedná primárně o MRP Kroměříž s NKP Zámek Kroměříž s Květnou a Podzámeckou zahradou, které jsou součástí UNESCO. výstavbou větrných elektráren lze předpokládat narušeni krajinných hodnot území Větrné eiektrárny jsou stavební dominantou, která bude vizuálně patrná v širokém okruhu a ovlivní krajinné scenérie v území S ohledem na charakter předpokládaných záměrů v AO se tomuto působeni nelze vyhnout."	

Poř. č.	Připomínkové místo	Číslo jednací	Článek	AO	Připomínka	Vyhodnocení
					Jak je možné, že všechny tyto vlivy jsou hod noceny jako zanedbatelné, když přitom VTE budou představovat novou dominantu, která jednoznačně výrazně ovlivni krajinu, to není ve Změně č. 2 ani v územním opatření vysvětleno. Vliv VTE na krajinný ráz bude mít ještě další dopady - již napořád bude hodnota krajinného rázu snížena, takže bude možné do území umisťovat i další záměry, které by jinak kvůli ochraně krajinného rázu nebyly přípustné. 8. Další negativní vlivy AOV98 - Prostor pro individuálni připomínky: lze doplnit např. obavy z negativního vlivu vymezeni AOV na zvířata, na ekosystémy, na vodní poměry v území, na zemědělský půdní fond, na ekosystémy...	
10916.	Doskočil Jan	MMR-48894-2026-81	99cm 99cn 99co	AOV29 AOV30 AOV31	PŘIPOMÍNKY K: I. návrhu Změny č. 2 Územního rozvojového plánu ČR (ÚRP ČR) II. Vyhodnocení vlivů návrhu Změny č. 2 ÚRP na udržitelný rozvoj území (SEA) I III. návrhům jednotlivých územních opatření pro akcelerační oblasti (AO) vymezeným v návrhu Změny č. 2 ÚRP Připomínky podávám: jako osoba žijící v dotčeném území jako osoba, která může být dotčena dopady návrhu (z hlediska krajiny, životního prostředí či kvality života) Jako vlastník nemovitostí v dotčeném území Tímto podávám připomínky k návrhu vymezeni akceleračních oblasti pro větrné elektrárny (VTE). Na základě níže uvedených důvodů nesouhlasím s návrhem změny č. 2 ÚRP ČR, Vyhodnoceni vlivů návrhu Změny č. 2 ÚRP na udržitelný rozvoj území (SEA) a návrhům jednotlivých územních opatření pro akcelerační oblasti (AO) vymezeným v návrhu Změny č. 2 ÚRE. Veškeré níže uvedené připomínky se vztahuji současně ke všem výše uvedeným projednávaným část2řň veřejné vyhlášky. NÁZEV ZÁMĚRU Akcelerační oblasti na území Olomouckého kraje (okres Přerov) a Kraje Zlínského (okres Kroměříž): AOV29 Býškovice, AOV30 Kunovice, AOV31 Kelč DOTČENÉ ÚZEMÍ:	**Akceptováno částečně.** Akcelerační oblast AOV31 Kelč byla zmenšena. Akcelerační oblasti AOV29 Býškovice a AOV30 Kunovice jsou v návrhu Z2 ÚRP ponechány. Vymezení akceleračních oblastí proběhlo na základě biologického posouzení konkrétních území podle § 11 odst. 3 resp. 4 ZOZE, jehož výsledky spolu s výsledky vyhodnocení vlivů na životní prostředí (SEA, Příloha č. 5 k odůvodnění Z2 ÚRP) byly zapracovány do návrhu Z2 ÚRP. Návrh Z2 ÚRP a jeho odůvodnění, návrh souvisejících územních opatření a jejich odůvodnění obsahují náležitosti v souladu s příslušnými právními předpisy, včetně správního řádu, stavebního zákona a dalších. Zpracování VVURÚ odpovídá obsahem i strukturou požadavkům obsaženým v příloze č. 4 stavebního zákona, včetně posouzení kumulativních a synergických vlivů, vlivů na zdraví a hodnocení nulové varianty (platné znění ÚRP) vůči variantě navrhované (Z2 ÚRP). Zadání Z2 ÚRP schválené Vládou ČR nepožadovalo jiná variantní řešení. Ustanovení § 4 odst. 3 ZOZE a čl. 15c směrnice RED III sice upřednostňují brownfieldy a degradované plochy, avšak nevylučují vymezení akcelerační oblasti na jiných pozemcích. Vymezení výhradně na degradovaných plochách nebylo s ohledem na prostorové nároky technologie větrných elektráren proveditelné. Samotný způsob vymezení akceleračních oblastí na základě podkladů (biologická posouzení, mapy citlivosti ptáků vůči výstavbě VTE zpracované ČSO, území významná pro netopýry dle podkladů ČESON, biotopy zvláště chráněných druhů velkých savců a další) a nařízení vlády č. 507/2025 Sb. minimalizuje vliv na složky životního prostředí. Pro všechny akcelerační oblasti jsou současně pořizována územní opatření, která obsahují opatření stanovená na základě biologických posouzení. Tato opatření dále zmírňují negativní vlivy, které nebylo možné vyloučit vymezením akcelerační oblasti. Podmínky v územních opatřeních zahrnují ochranu prvků lokálního ÚSES a všech biokoridorů, ochranu biotopů, ZPF a PUPFL, dále povinnost biologického dozoru, monitoring mortality ptáků a netopýrů,

Poř. č.	Připomínkové místo	Číslo jednací	Článek	AO	Připomínka	Vyhodnocení
					Býškovice katastrální území Býškovice kraj Olomoucký Dolní Nětčice katastrální území Dolní Nětčice kraj Olomoucký Obec Dolní Těšice katastrální území Dolní Těšice kraj Olomoucký Obec Horní Nětčice katastrální území Horní Nětčice kraj Olomoucký Obec Horní Těšice katastrální území Horní Těšice kraj Olomoucký Obec Horní Újezd katastrální území Horní Újezd kraj Olomoucký Obec Malhotice katastrální území Malhotice kraj Olomoucký Obec Opatovice katastrální území Opatovice u Hranic kraj Olomoucký Obec Rakov katastrální území Rakov u Hranic kraj Olomoucký Obec Rouské katastrální území Rouské kraj Olomoucký Obec Skalička katastrální území Skalička u Hranic kraj Olomoucký Obec Všechovice katastrální území Všechovice kraj Olomoucký Obec Zámrsky katastrální území Zámrsky kraj Olomoucký Obec Kelč katastrální území Babice u Kelče kraj Zlínský Obec Kelč katastrální území Kelč – Staré Město kraj Zlínský Obec Kelč katastrální území Kelč - Nové Město kraj Zlínský Obec Kelč katastrální území Komárovice kraj Zlínský Obec Kelč katastrální území Lhota u Kelče kraj Zlínský Obec Kelč katastrální území Němetice kraj Zlínský Obec Loukov katastrální území Libosváry u Bystřice pod Hostýnem kraj Zlínský Obec Loukov katastrální území Loukov u Bystřice pod Hostýnem kraj Zlínský Obec Vítonice katastrální území Vítonice u Bystřice pod Hostýnem kraj Zlínský Obec Osíčko katastrální území Osíčko kraj Zlínský Obec Osíčko katastrální území Příkazy u Osíčka kraj Zlínský Obec Komárno katastrální území Komárno kraj Zlínský Obec Kunovice katastrální území Kunovice kraj Zlínský Obec Provodovice katastrální území Provodovice kraj Zlínský Obec Police katastrální území Police u Valašského Meziříčí kraj Zlínský Obec Podhradní Lhota katastrální území Podhradní Lhota kraj Zlínský Obec Podolí katastrální území Podolí u Valašského Meziříčí kraj Zlínský STANOVISKO S návrhem Územního opatření k AOV29 Býškovice, AOV30 Kunovice, AOV31 Kelč zásadně nesouhlasím a požaduji jejich vyřazeni ze Změny č. 2 Územního rozvojového plánu ČR, případně jejich zásadní přepracováni. Návrh vykazuje závažné nedostatky z hlediska zákonnosti, ochrany životního prostředí, ochrany veřejného zdraví i ochrany práv obyvatel dotčeného území. Návrh akceleračních oblasti AOV29 Býškovice, AOV30 Kunovice, AOV31 Kelč je v rozporu s principem předběžné opatrnosti, požadavky na ochranu veřejného zdraví, ochranu přírody a krajiny, ochranu vodních zdrojů i se zásadou proporcionality zásahu do území. Současně nebyly dostatečně vyhodnoceny kumulativní a synergické vlivy souběhu akceleračních oblastí AOV29 Býškovice, AOV30 Kunovice, AOV31 Kelč a zamýšlené stavby větrných elektráren (VTE) při naplněni stanovených limitů (zejména výška a množství). Dokumentace SEA (SEA) a UO v předložené podobě není dostatečně odůvodněná, neobsahuje konkrétní odborné podklady a v řadě oblasti neoprávněně odkládá podstatné posouzeni vlivů až do budoucích navazujících řízeni. Návrh je proto nepřezkoumatelný a v rozporu s právními předpisy České republiky i Evropské unie. Současně může mít závažné dopady na krajinný ráz, biodiverzitu, vodní poměry, kulturně-historické hodnoty území i kvalitu života obyvatel. Navrhuji proto zejména vyřazeni akceleračních oblasti AOV29 býškovice, AOV30 Kunovice, AOV31 Kelč a souvisejícího územního opatření z návrhu Změny č. 2 Územního rozvojového plánu ČR. Pro případ, že tomuto požadavku nebude vyhověno, navrhuji zásadní přepracováni návrhu, zejména o doplněni plného vyhodnoceni kumulativních vlivů, ochrany veřejného zdraví, ochrany PUPFL, vlivů na soustavu Natura 2000, chráněné živočichy, krajinný ráz, vodní zdroje a majetková práva obyvatel. Současně žádám, aby všechny připomínky byly řádně a individuálně vypořádány v souladu se zákonem, včetně konkrétního a přezkoumatelného odůvodněni způsobu jejich vypořádáni.	detekční systémy a další podmínky specifické vzhledem ke konkrétní akcelerační oblasti. Jedním z podkladů pro zpracování Z2 ÚRP byl dokument Akcelerační oblasti, předvýběr ploch k výstavbě VTE, Screening území ČR z hlediska ochrany krajinného rázu (Roman Bukáček, Simona Vondráčková, 2025). Při vymezování akceleračních oblastí byl krajinný ráz dále prověřován, a to s ohledem na hodnoty území a dálkové pohledy na dominanty. Vlivy na krajinný ráz pak byly dále vyhodnoceny v rámci VVURÚ, a to jak z hlediska navrhovaného souboru akceleračních oblastí jako celku, tak pro jednotlivá území v kartách akceleračních oblastí. Podmínky v územních opatřeních pak dále omezují barevné řešení doprovodných staveb a rozsah trvalých terénních úprav. Podmínky stanovené v příslušných územních opatřeních limitují rozsah terénních úprav u větrných elektráren na maximální hodnotu ± 5 m. Konkrétní vliv základových konstrukcí na puklinové systémy a kolektory podzemních vod bude předmětem podrobného hydrogeologického posouzení, které bude zpracováno jako součást dokumentace záměru a bude řešeno v rámci navazujícího řízení o povolení záměru dle stavebního zákona. Narušení systému podzemních vod se s ohledem na mělké založení naprosto převažující většiny VTE (do cca 5 m) a malou plochu narušení podloží (cca 20x20m) nepředpokládá. Ochrana ZPF je řešena v souvisejících územních opatřeních. Podmínkami je zajištěno, že nebudou vznikat neobhospodařovatelné zbytkové zemědělské pozemky ani pozemky bez přístupu k veřejně přístupné pozemní komunikaci. Dále je v nich požadavek na upřednostní nižších tříd ochrany ZPF při realizaci záměrů OZE a je stanovena maximální plocha dlouhodobého nebo trvalého odnětí ZPF pro záměry OZE v celé akcelerační oblasti. Souhlas s odnětím ze ZPF bude vydán v navazujícím řízení dle stavebního zákona. V souvisejících územních opatření jsou stanoveny podmínky, které zajišťují ochranu protierozních opatření, funkčních melioračních zařízení, vodních toků a ploch a rovněž omezující možné terénní úpravy. Vzhledem k charakteru a rozsahu potenciálních záměrů se při naplnění podmínek nepředpokládá realizace zpevněných ploch v takovém rozsahu, který by mohl významně ovlivnit vodní režim v rámci akceleračních oblastí. V souladu s požadavky vodního zákona se v rámci procesu povolování záměru bude vyjadřovat vodoprávní úřad. Při vymezení akceleračních oblastí nelze předjímat konkrétní technické parametry či přesné umístění záměrů OZE. Bezpečnost leteckého provozu je pak řešena při povolování konkrétního záměru, kdy se vyjadřují Úřad pro civilní letectví, Řízení letového provozu i Armáda ČR a upřesňují umístění či požadavky na denní i noční osvětlení definované v leteckém předpisu L-14.

Poř. č.	Připomínkové místo	Číslo jednací	Článek	AO	Připomínka	Vyhodnocení
					A. Nedostatky návrhu · návrh není dostatečně odůvodněn a chybí konkrétní podklady (zákon Č. 500/2004 Sb.) · nebyly dostatečně posouzeny dopady na životní prostředí (zákon č. 100/2001 Sb.) · hrozí narušeni krajiny a přírody (zákon č. 114/1992 Sb.) · návrh nerespektuje ochranu hodnot území a kvalitu bydlení (zákon č. 283/2021 Sb.) · nebyly posouzeny jiné varianty řešení, zejména využiti brownfieldů (opuštěných a již narušených ploch) a návrh tak nezákonně zasahuje do volné krajiny · vychází pouze z expertních odhadů (počet věží, výkon, rozmístěni, vzdálenost od zástavby obci) · návrh odkládá řešeni problému do dalších fázi (např. měřeni hluku až po dostavbě zařízeni), místo aby jim předcházel · nejsou dostatečně vyhodnoceny kumulativní dopady vice záměrů v území nebo toto vyhodnoceni zcela chybí B. Příroda, krajina a životní prostředí 1. Nedostatečné posouzení vlivů na životní prostředí · výskyt chráněných druhů (ptáci, netopýři) a zásah do migraCi"leh tras · narušeni prvků ÚSES (biokoridory) · zásadní změna krajiny a její industrializace · dominantní stavby (až cca 200 m vysoké) viditelné na velké vzdálenosti · chybí posouzeni nočního osvětleni · nedostatečně řešen kumulativní vliv více větrných elektráren 2. Nedostatečné posouzení vlivů na vodu a klima · hrozí narušeni vsakováni vody do půdy a změna odtokových ooměrů · neúměrné riziko pro podzemní vody a narušeni režimu puklin ových vod · může dojit ke zhoršeni schopnosti krajiny zadržovat vodu a riziko vysychání krajiny · chybí posouzeni vlivu na mikroklima, · nejsou dostatečně řešeny dopady na vodní režim území. 3. Zemědělská půda · zábor a znehodnoceni kvalitní půdy a půdy zemědělsky obdělávané · možné zásahy do půd l. a ||. třídy ochrany (nejcennější půdy) · zhutněni půdy a zvýšeni eroze a fragmentace pozemků · nejasný stav a poškození melioraci 4. Nedostatečné posouzeni vlivů na obyvatele · hluk a jeho dlouhodobý vliv nejsou dostatečně vyhodnoceny, · není dostatečně řešen stroboskopický efekt, · není zhodnocena změna charakteru bydlení vlivem navrhované výstavby VTE · reálný vliv na cenu nemovitosti - tím, že akcelerační oblasti jsou většinově vymezeny mimo brownfield, jsou tímto dotčeny nemovitosti v klidných lokalitách, rekreačních lokalitách a přírodně cenných lokalitách, dojde zcela zákonitě ke znehodnoceni majetku občanů · není dostatečně vysvětlen způsob stanoveni vzdálenosti od obytné zástavby, · nebyly dostatečně posouzeny dopady na hodnotu nemovitosti a kvalitu bydlení. C. Technická a bezpečnostní rizika 1. Nedostatečnost navržených zmírňujících opatření · navržená opatření pouze částečně zmírňuji dopady, ale neřeší samotný střet, · řada opatření je formulována neurčitě a bez jasné kontroly jejich plněni, · významné problémy jsou odkládány až do navazujících řízení. 2. Technická a bezpečnostní rizika · odlet ledu z rotorů v zimě, · pád části konstrukce, únik provozních kapalin, · kontaminace půdy a vody, · požáry zařízeni (obtížně zvládnutelné zásahy, se kterými nemá hasičský záchranný sbor žádné zkušenosti ani odpovídající techniku), zásah bleskem, šířeni požáru do krajiny, omezeni možnosti hašení, otázka dostupnosti zařízeni v terénu pro HZS · v ČR dosud neexistuje právní ani metodická úprava požární bezpečnosti týkající se VTE a nejsou legislativně stanoveny konkrétní odstupové vzdálenosti VTE a ostatních zařízeni (např. úložiště baterii) od lesů či obytné zástavby z hlediska požárního rizika, · Ministerstvo dopravy připustilo existenci bezpečnostních rizik spojených s VTE, zejména vizuální distrakce řidičů, stínových efektů, nočního překážkového osvětleni, odletu ledu či havárii a odletu části konstrukci.	Obavy z negativních vlivů hluku a stroboskopického efektu řeší podmínky stanovené ve všech územních opatřeních pro akcelerační oblasti pro VTE, které ukládají zpracování hlukové studie, studie působení stroboskopického efektu, včetně minimalizace shadow flicker efektu. V případě, že by záměr nesplňoval zákonné hygienické limity (nařízení vlády č. 272/2011 Sb., o ochraně zdraví před nepříznivými účinky hluku a vibrací) a současně podmínky v územním opatření, nemůže být povolen. Akcelerační oblasti byly vymezeny na celostátní úrovni v Z2 ÚRP na základě Zadání Z2 ÚRP schváleného Vládou ČR.

Poř. č.	Připomínkové místo	Číslo jednací	Článek	AO	Připomínka	Vyhodnocení
					Není jasně stanoveno, kdo ponese odpovědnost za případné škody na zdraví, majetku a životním prostředí. Není jasně stanovena likvidace dosloužívšího zařízeni VTE a souvisejících zařízeni z hlediska odpadového hospodářství. D. PŘIPOMÍNKY K AKCELERAČNÍM OBLASTEM AOV29, AOV30, AOV 31 Uvedená akcelerační oblast vykazuje následující možné střety a rizika: D.1. připomínky k akcelerační oblasti AOV29 - Býškovice 1. Krajinný ráz a vizuální dominance VTE v AOV 29 mají vizuální dopad, kdy se stávají nepřehlédnutelnou technickou dominantou viditelnou ze širokého okolí, včetně památkově exponovaných míst. Došlo by k narušeni krajinného rámce a dálkových pohledů na Hostýnskou magistrálu a poutní místo svatý Hostýn, což je v rozporu se zájmy NPÚ. Instalace věži o výšce cca 200 m (včetně listů) by představovala brutální zásah do horizontu a měřítka krajiny Záhoři. Viz Mapové podklady Návrhu ÚRP, zejména Příloha 5-SEA, Hodnoceni karet pro AOV29, Mapa hodnoceného návrhu AO a Analýza nárůstu viditelnosti. To má za následek a) Brutální narušeni horizontu Moravské brány a vizuální degradace Hostýnských vrchů, a celé podhostýnské oblasti b) Znehodnoceni poutního místa svatý Hostýn a sakrárni dominanty Baziliky na sv. Hostýně c) Kelč je historicky významné sídlo s dominantou kostela sv. Pet_a a Pavla. Instalace 200 m stožárů by vytvořila agresivní vertikální dominantu, která by devalvovala dá kové pohledy na Hostýnské vrchy a narušila integritu historického panoramatu d) Znehodnoceni lázeňské a rekreační oblasti lázně teplice, Zbrašovské aragonitové jeskyně a oblast Hranické propasti URP je z výše uvedených důvodů nepřezkoumatelný Navrhuje se: a) dopracovat posouzeni z hlediska vlivu na vizuální integritu k ulturnich památek v okolí. protože hodnoceni v návrhu je nedostatečné a jedná se o zásah nadregionáního významu. b) zohlednit památkovou ochranu dotčené oblasti a s ohledem na výše uvedené se tedy navrhuje vyřazeni AOV29, A DV30 a AOV31 z návrhu Změny č. 2 Územního rozvojového plánu ČR 2. Vymezení návrhu AO ve vzdálenosti 500 m od obytné zástavby V URP je vymezena AO ve vzdálenosti 500 m od obytné zástavby, viz. Příloha Č.1: Základní charakteristiky a jevy životního prostředí v jednotlivých AO, str č. 51 - 52. V k.ú. Býškovice (viz. Strana 51) se pod hranici 500 m nachází rodinný dům s a řada rekreačních objektů. Vzdálenost 500 m je uvedena i v dokumentech Příloha 5-SEA, Hodnoceni karet pro AOV29. Vzdálenost 500 m stanovená od občanské zástavby, která vychází z tzv. kvalifikovaného odhadu zpracovatele, nikoliv z legislativy, je nedostatečnou vzdálenosti od souvislé zástavby obci a rozptýlených usedlosti. Z dostupných studii a posouzeni již předkládaných záměrů výstavby na DESÚ je zřejmé, že vzdálenost 500 m je nedostačující. Metodické pokyny doporučuji orientační vzdálenosti 600-1000 metrů. Vzdálenost 500 m považujeme za nepřipustnou z hlediska zákonnosti a nedostačeného posouzeni hlukové zátěže. Opatření obecné povahy pro AO a Odůvodněni Opatření obecné povahy pro AO považujeme za nedostatečné, je zde absence posouzeni hluku, navrhujeme podrobné posouzeni. URP vykazuje procesní vady, nedostatečné vyhodnoceni vlivů, chybějící kumulace. Návrh je v rozporu s ochranou zdraví podle zákona č. 258/2000Sb. neboť neobsahuje dostatečné vyhodnoceni vlivů hlukové zátěže na danou oblast. Dokumentace URP je v tomto bodě nepřezkoumatelná. Navrhuje se: legislativní stanoveni závazné minimální odstupové vzdálenosti od obytné zástavby, případně její navázáni na výšku zařízeni, tak aby byla zajištěna cichrana obytného prostředí a zdraví obyvatel. 3. Rozpor s ochranou zemědělského půdního fondu (ZPF) V AOV 29 je dotčen Zemědělský půdní fond. Dokumentace připouští zábor půd I. třídy ochrany v rozsahu 0,69 ha a II. třídy ochrany v rozsahu 0,89 ha, přesto vliv označuje pouze za ‚mírně negativní". Návrh	

Poř. č.	Připomínkové místo	Číslo jednací	Článek	AO	Připomínka	Vyhodnocení
					bagatelizuje rozsah výstavby VTE a ostatních zařízení a její Uopady, neřeší nebezpečí eroze půd, nedostatečně hodnotí možnost poškozeni melioraci včetně nezjištěni jejich rozsahu. Návrh je v rozporu se zákonem č. 334/1992 Sb., o ochraně zemědělského půdniho fondu, který stanovi zvýšenou ochranu nejbonitnějších půd. Navrhuje se: vyřazeni akcelerační oblasti AOV29 Býškovice souvisejícího územního opatření z návrhu Zrněny č. 2 Územního rozvojového plánu ČR 4. Nedostatečná ochrana přírody a biodiverzity SEA sama uvádí výskyt citlivých druhů ptáků a předpokládá výskyt netopýrů. Nebyly však dostatečně vyhodnoceny migrační trasy ani možné dopady na PP Těšice, PR Doubek, biotopy a biokoridory, USES a migrační koridory vybraných zvláště chráněných druhů velkých savců. V oblasti nebyl vyhotoven ornitologický výzkum. Posouzeni pro SEA trvalo jen 3 měsíce a není proto dostatečné. SEA a UO stanovi zcela nedostatečná opatření na ochranu netopýrů a ptáků. Postup je v rozporu se zákonem č. 114/1992 Sb., o ochraně přírody a krajiny. Navrhuje se: a) vyhotoveni celoročního ornitologického a chiropterologického průzkumu, včetně vyhodnoceni migračních tras ptáků a netopýrů, kumulativních vlivů a dopadů na ptáky, živočichy a floru. Pro případ, že uvedené nedostatky nebudou řádně odstraněny b) vyřazení akcelerační oblasti AOV29 Býškovice a souvisejícího územního opatření z návrhu Změny č. 2 Územního rozvojového plánu ČR 5. Rizika pro bezpečnost, letectví a IZS Do území zasahuje ochranné pásmo sportovního letiště, která provozuje Letecký sportovní klub Záhoři, z.s.. Dokumentace současně nehodnotí dopady souvislého pásu VTE na zásahy vrtulníků integrovaného záchranného systému. Postup je v rozporu se zákonem č. 49/1997 Sb., o civilním letectví, a se zákonem č. 239/2000 Sb., o integrovaném záchranném systému- Navrhuje se: doplnění odborného posouzeni vlivů akcelerační oblasti AOV29 - Býškovice na bezpečnost leteckého provozu, obranu státu a fungováni integrovaného záchranného systému. Současně požaduji zpracováni vyhodnocení dopadů souvislého pásu větrných elektráren na zásahy vrtulníků IZS, letecké hašeni lesních požárů, zdravotnické záchranné služby a policejních vrtulníků, včetně posouzení bezpečnosti letových koridorů a posouzení omezení manévrovacích možnosti v lesním území. Navrhuje se: doplnit podklady pro návrh Změny č. 2 Územního rozvojového plánu ČR o stanoviska Ministerstva obrany, Úřadu pro civilní letectví, Řízení letového provozu ČR a složek IZS k ·umístěni větrných elektráren v daném území. Pro případ, že uvedené bezpečnostní a letecké vlivy nebudou spolehlivě vyloučeny, navrhuji vyřazeni akcelerační oblasti AOV29 Býškovice a souvisejícího územního opatření z návrhu Změny č. 2 Územního rozvojového plánu ČR 6. Rybniky přímo v zóně - biotop vodních ptáků Rybnik Vrbčák (v k. ú Býškovice) a rybník Rouské (v k. ú Rouské) tvoří cenný mokřadní biotop s výskytem vodních a mokřadních druhů ptáků. Vědecké studie opakovaně prokázaly, že vrubozobí ptáci (kachny, husy, labutě), bahňáci a jeřábi si od větrných elektráren dlouhodobě udržuji odstup až 800 metrů a na turbíny si nezvykají. Umístění větrných elektráren přímo v AOV 29 by proto znamenalo trvalé opuštěni rybníků těmito druhy a zánik jejich funkce jako mokřadního biotopu. výstavba by rovněž narušovala hnízděni ptáků hlukem a vibracemi přímo na lokalitě. V podzimním období slouží rybníky jako významné shromaždiště tažných ptáků, kdy se zde před odletem na zimoviště koncentrují velká hejna kachen, hus, čápů a volavek. Shromaždiště jsou z hlediska větrných elektráren nejrizikovější lokalitou - vysoká koncentrace ptáků zvyšuje pravděpodobnost kolizi s rotujícími lopatkami. Čápi a volavky jsou přitom druhy s plachtivým letem, u nichž je riziko přímé kolize statisticky nejvyšší." Navrhuje se: vyřazeni akcelerační oblasti AOV29 Býškovice a souvisejícího územního opatřeni z návrhu Změny č. 2 Územního rozvojového plánu CR. Rybniky Vrbčák a Rouské leží přímo v navrhované zóně a jejich mokřadní biotop je neslučitelný s provozem větrných elektráren. Zóna navíc	

Poř. č.	Připomínkové místo	Číslo jednací	Článek	AO	Připomínka	Vyhodnocení
					leží v blízkosti ekologicky citlivém území mezi Ptačí oblasti Hostýnské vrchy a EVL Bečva - Žebračka, jejichž ochrana má přednost před zjednodušeným povolováním obnovitelných zdrojů energie. 7. Blízkost EVL Bečva - Žebračka a nivy řeky Bečvy Do 5 km od navrhované zóny AOV 29 se nachází niva řeky Bečvy a Evropsky významná lokalita Bečva - Žebračka (soustava Nátura 200á), zahrnující lužní lesy a říční biotopy od Hranic na Moravě po Lipník nad Bečvou. východně se v této nivě nacházejí rovněž rybníky v okolí Hustopeče nad Bečvou. Větrné elektrárny představuji pro tažné a migrujici ptáky bariéru. V kombinaci s výskytem dalších chráněných lokalit v okolí vytváří AOV 29 nepřijatelný tlak na celý ekologický koridor podél Bečvy. Kumulativní vliv záměrů na soustavu Natura 2000 v Širším území nebyl dle dostupných podkladů dostatečně posouzen. Navrhuje se: vyřazení akcelerační oblasti AOV29 Býškovice a souvisejícího územního opatřeni z návrhu Změny č. 2 Územního rozvojového plánu ČR 8. Ptačí oblast Hostýnské vrchy (Natura 2000) se nachází na jižní hranici AOV 29 v nezanedbatelné vzdálenosti z hlediska pohybu ptáků. Navíc zde může dojit ke kumulaci škodlivých vlivů spolu s AOV 30 a AOV 31. Negativní dopady větrných elektráren na ptáky nepůsobí pouze v místě instalace turbín, ale zasahuji i do funkčního zázemí ptačích oblasti formou fragmentace biotopů a bariérového efektu. Navrhuje se: zpracováni posouzení, zda vymezeni AOV 29 není v rozporu $ povinnosti zachovat příznivý stav předmětu ochrany Opatřeni obecné povahy tyto skutečnosti nezohledňují. Tímto upozorňujeme na rozsudek Soudního dvora EU ve věci C-127/02 (Waddenzee) a navazující judikatury - hodnoceni vlivu na lokalitu Natura 2000 dle par. 45i ZOPK je povinné vždy, když nelze s jistotou vyloučit významný vliv na chráněné druhy nebo stanoviště - bez ohledu na to, zda se záměr nachází přímo v lokalitě. Navrhuje se: vyřazení akcelerační oblasti AOV29 Býškovice a souvisejícího územního opatřeni z návrhu Změny č. 2 Územního rozvojového plánu ČR D.2. PŘIPOMÍNKY K AKCELERAČNÍ OBLASTI AOV30 - Kunovice 9. Krajinný ráz a vizuální dominance VTE v AOV 30 mají vizuální dopad, kdy se stávají nepřehlédnutelnou technickou dominantou viditelnou ze širokého okolí, včetně památkově exponovaných míst. Došlo by k narušení krajinného rámce a dálkových pohledů na Hostýnskou magistrálu a poutní místo svatý Hostýn, což je v rozporu se zájmy NPÚ. Instalace věži o výšce cca 200 m (včetně listů) by představovala brutální zásah do horizontu a měřítka krajiny Záhoří. Viz. Mapové podklady Návrhu ÚRP, zejména Příloha 5-SEA, Hodnoceni karet pro AOV30, Mapa hodnoceného návrhu AO a Analýza nárůstu viditelnosti. To má za následek a) Brutální narušeni horizontu Moravské brány a vizuální degradace Hostýnských vrchů, a celé podhostýnské oblasti b) Znehodnoceni poutního místa Svatý Hostýn a sakrárni dominanty Baziliky na sv. Hostýně c)Kelč je historicky významné sídlo s dominantou kostela sv. Petra a Pavla. Instalace 200 m stožárů by vytvořila agresivní vertikální dominantu, která by devalvovala dálkové pohledy na Hostýnské vrchy a narušila integritu historického panoramatu. d) znehodnoceni sakrárni stavby kostelu v Loučce URP je z výše uvedených důvodů nepřezkoumatelný Navrhuje se: a) dopracovat posouzení z hlediska vlivu na vizuální integritu kulturních památek v okolí. protože hodnoceni v návrhu je nedostatečné a jedná se o zásah nadregionálního významu. b) zohlednit památkovou ochranu dotčené oblasti a s ohledem na výše uvedené se tedy navrhuje vyřazeni AOV30 z návrhu Změny č. 2 Územního rozvojového plánu ČR 10. Rozpor s ochranou zemědělského půdního fondu (ZPF)	

Poř. č.	Připomínkové místo	Číslo jednací	Článek	AO	Připomínka	Vyhodnocení
					V AOV 30 je dotčen Zemědělský půdní fond. Dokumentace připouští zábor půd II. třídy ochrany v rozsahu 0,01 ha. Veškeré zemědělské plochy v AO jsou plnohodnotně využívány k zemědělské výrobě. Přesto vliv označuje pouze za "mírně negativní". Návrh bagatelizuje rozsah výstavby VTE a její dopady, neřeší nebezpečí eroze půd, a nedostatečně hodnotí možnost poškozeni melioraci včetně nezjištění jejich rozsahu. Návrh je v rozporu se zákonem č. 334/1992 Sb., o ochraně zemědělského půdního fondu, který stanovi zvýšenou ochranu nejbonitnějších půd. Navrhuje se: vyřazení akcelerační oblasti AOV30 Kunovice a souvisejícího územního opatření z návrhu Změny č. 2 Územního rozvojového plánu ČR 11. Nedostatečná ochrana přírody a biodiverzity SEA sama uvádí výskyt citlivých druhů živočichů , ptáků a více druhů motýlů, zvláště chráněných druhů rostlin a předpokládá výskyt netopýrů. Nebyly však dostatečně vyhodnoceny migrační trasy ani možné dopady na PP Skalka-Polomsko, PO Hostýnské vrchy, RP Kelčský Javorník, NPP Zbrašovské aragonitové jeskyně; areál lázně Teplice, biokoridory a biotopy. V oblasti nebyl vyhotoven ornitologický výzkum. Posouzení pro SEA trvalo jen 3 měsíce a není proto dostatečné. SEA a UO stanovi zcela nedostatečná opatření na ochranu netopýrů a ptáků. Postup je v rozporu se zákonem č. 114/1992 Sb., o ochraně přírody a krajiny. Navrhuje se: a) vyhotoveni celoročního ornitologického a chiropterologického průzkumu, včetně vyhodnoceni migračních tras ptáků a netopýrů, kumulativních vlivů a dopadů na ptáky, živočichy a floru. Pro případ, že uvedené nedostatky nebudou řádně odstraněny b) vyřazeni akcelerační oblasti AOV30 Kunovice a souvisejícího územního opatření z návrhu Změny č. 2 Územního rozvojového plánu ČR D.3. PŘIPOMÍNKY K AKCELERAČNÍ OBLASTI AOV31 - Kelč 12. Krajinný ráz a vizuální dominance VTE v AOV 31 mají vizuální dopad, kdy se stávají nepřehlédnutelnou technickou dominantou viditelnou ze širokého okolí, včetně památkově exponovaných míst. Došlo by k narušení krajinného rámce a dálkových pohledů na Hostýnskou magistrálu a poutní místo svatý Hostýn, což je v rozporu se zájmy NPÚ. Instalace věži o výšce cca 200 m (včetně listů) by představovala brutální zásah do horizontu a měřítka krajiny Záhoři. Viz. Mapové podklady Návrhu ÚRP, zejména Příloha 5-SEA, Hodnocení karet pro AOV31, Mapa hodnoceného návrhu AO a Analýza nárůstu viditelnosti. a) Brutální narušeni horizontu Moravské brány a vizuální degradace Hostýnských vrchů, a celé podhostýnské oblasti b) Znehodnoceni poutního místa svátý Hostýn a sakrárni dominanty Baziliky na sv. Hostýně c) Kelč je historicky významné sídlo, se zámeckým areálem, s dominantou kostela sv. Petra a Pavla. Instalace 200 m stožárů by vytvořila agresivní vertikální dominantu, která by devalvovala dálkové pohledy na Hostýnské vrchy a narušila integritu historického panoramatu. URP je z výše uvedených důvodů nepřezkoumatelný d) znehodnocení přírodní-technické dominanty vrch Kelčský Javorník s rozhlednou e) znehodnoceni hmotných statků v blízkosti AO: Rozhledna Kunovická hůrka a Na vodojemu Kunovice Navrhuje se: a) dopracovat posouzení z hlediska vlivu na vizuální integritu kulturních památek v okolí, protože hodnocení v návrhu je nedostatečné a jedná se o zásah nadregionálního významu. b) zohlednit památkovou ochranu dotčené oblasti a s ohledem na výše uvedené se tedy navrhuje vyřazeni AOV31 Kelč a souvisejícího územního opatřeni z návrhu Změny č. 2 Územního rozvojového plánu ČR 13. Rozpor s ochranou zemědělského půdního fondu (ZPF) V AOV 31 je dotčen Zemědělský půdní fond. Dokumentace připouští zábor půd I. třídy ochrany v rozsahu 0,04 ha a II. třídy ochrany v rozsahu 0,27 ha, přesto vliv označuje pouze za .mírně negativní". Návrh bagatelizuje rozsah výstavby VTE a její dopady, neřeší nebezpečí eroze půd, a nedostatečně	

Poř. č.	Připomínkové místo	Číslo jednací	Článek	AO	Připomínka	Vyhodnocení
					hodnotí možnost poškozeni melioraci včetně nezjištěni jejich rozsahu. Návrh je v rozporu se zákonem č. 334/1992 Sb., o ochraně zemědělského půdního fondu, který stanovi zvýšenou ochranu nejbonitnějších půd. Navrhuje se: vyřazeni AOV31 Kelč a souvisejícího územního opatření z návrhu Změny č. 2 Územního rozvojového plánu ČR. 14. Nedostatečná ochrana přírody a biodiverzity SEA sama uvádí výskyt citlivých druhů živočichů, zvláště chráněných druhů hmyzu, zvláště chráněných druhů rostlin a předpokládá výskyt řetopýrů. Nebyly však dostatečně vyhodnoceny migrační trasy ani možné dopady na PP Vřesoviště Bilová, PO Hostýnské vrchy, NPP Zbrašovské aragonitové jeskyně; areál lázně Teplice, habitaty-91EO, biokoridory, RBC a biotopy -mokřadní lesní okraje a lesní loučky, ÚSES a migrační koridory vybraných zvláště chráněných druhů velkých savců. V oblasti nebyl vyhotoven ornitologický výzkum. Posouzeni pro SEA trvalo jen 3 měsíce a není proto dostatečné, SEA a UO stanoví zcela nedostatečná opatření na ochranu netopýrů a ptáků. Postup je v rozporu se zákonem č. 114/1992 Sb., o ochraně přírody a krajiny. Navrhuje se: a) vyhotoveni celoročního ornitologického a chiropterologického průzkumu, včetně vyhodnoceni migračních tras ptáků a netopýrů, kumulativních vlivů a dopadů na ptáky, živočichy a floru. Pro případ, že uvedené nedostatky nebudou řádně odstraněny b) vyřazeni akcelerační oblasti AOV31 Kelč a souvisejícího územního opatření z návrhu Změny č. 2 Územního rozvojového plánu ČR D.4. připomínky k akcelerační oblasti AOV 29-Býškovice, AOV 30 - Kunovice a AOV31 - Kelč 15. Hlukové emise z více parků Hluk z více parků v různých směrech znemožňuje regeneraci obyvatel, hluk se v údolích Bečvy a Záhoři sčítá. Jedná se o akustický součet, v členitém terénu se nesčítají lineárně, ale díky odrazům od svahů Hostýnských vrchů vytvářejí permanentní akustický smog, který nelze eliminovat útlumem jednotlivých strojů. Navrhuje se: vyřazení akcelerační oblasti AOV29 Býškovice, AOV30 Kunovice a AOV31 Kelč a souvisejícího územního opatření z návrhu Změny č. 2 Územního rozvojového plánu ČR 16. Kumulativní vlivy Návrh změny č. 2 URP ČR neřeší souběh více projektů a celkové zatížení území, což je zásadní metodická chyba. S ohledem na stanovenou AOV29, AOV30 a AOV31 je maximalistické riziko “Obklíčení” obci umístěním VTE. Pokud by se realizovaly záměry v jednotlivých katastrech odděleně, dojde k dominovému efektu a ve výsledku k obklíčení obci. Obce by ztratily kontakt s volnou krajinou. Obyvatelé by žili v "průmyslové kleci". Obce vizuálně a akusticky budou uzavřeny větrnými parky ze všech světových stran. Návrhem je porušen zákon č. 249/2025 Sb, § 4 odst. 2. Zákon zakazuje vymezeni AO tam, kde by dopad na životní prostředí (zejména vodu a krajinný ráz) byl tak významný. V tomto případě se negativní vlivy jednotlivých katastrů obcí vzájemně zesilují Hrozí nevratná degradace území. Navrhuje se: vyřazení akcelerační oblasti AOV29 Býškovice, AOV30 Kunovice a AOV31 Kelč a souvisejícího územního opatřeni z návrhu Změny č. 2 Územního rozvojového plánu ČR 17. Ochrana sídel a veřejného zdraví Vzhledem k rozdrobenosti okolní zástavby a vzdálenostech mezi obcemi cca od 1 km do 3 km je v dokumentaci URP stanovena vzdálenost AOV od intravilánu obci cca 500 m. viz, Příloha Č.1: Základní charakteristiky a jevy životního prostředí v jednotlivých AO, str. č. 51 - 56. Vzdálenost 500 m je v URP nedostatečně posouzena a je nedostatečně stanovena vzdálenost AOV od intravilánu obci. Členitý	

Poř. č.	Připomínkové místo	Číslo jednací	Článek	AO	Připomínka	Vyhodnocení
					terén navíc může způsobovat specifické šířeni hluku a infrazvuku. stroboskopický efekt: Riziko periodického stínění (mihotání stínů) na obytné části obci. Při kumulaci VTE a obklíčenosti obcí se stroboskopický efekt projeví v celé dotčené oblasti. Souběh kmitání stínů z vice stran během dne vytváří neúnosnou psychickou zátěž. Požadujeme doplněni podrobného posouzeni. Dokumentace URP je v této části nepřezkoumatelná Navrhuje se: doplnit podklady pro návrh Zrněny Č. 2 Územního rozvojového plánu ČR o podrobné posouzení stroboskopického efektu v dané oblasti, s ohledem na jeho dopad v celé dotčené oblasti Pro případ, že uvedené posouzeni spolehlivě nevyloučí nastíněné jevy, navrhuji vyřazení akcelerační oblasti AOV29 Býškovice, AOV30 Kunovice a AOV31 Kelč a souvisejícího územního opatřeni z návrhu Změny č. 2 Územního rozvojového plánu ČR 18. Nepřiměřenost zásahu do území Navržené řešení představuje brutální zásah do charakteru krajiny, kvality života obyvatel i majetkových práv a narušení jejich legitimního Očekáváni, že tyto hodnoty budou zachovány. Nebylo prokázáno (dokumentace se tím ani nezabývá), že negativní dopady nelze dosáhnout jiným, méně konfliktním řešením. Návrh tak nesplňuje princip proporcionality vyžadovaný správním právem i judikaturou správních soudů. Navrhuje se: Doplnění řádného posouzeni proporcionality zásahu do území, včetně vyhodnoceni dopadů na krajinný ráz, kvalitu života obyvatel, veřejné zdraví, majetková práva a charakter venkovského prostředí. Dále se navrhuje prokázáni, že sledovaného veřejného zájmu nelze dosáhnout jiným, méně konfliktním řešením S nižšími dopady na obyvatele a životní prostředí. Současně se navrhuje doplněni variantního řešeni a vyhodnocení méně zatěžujících alternativ v souladu s principem proporcionality a minimalizace zásahu do práv obyvatel. Pro případ, že uvedené posouzeni Spolehlivě nevyloučí nastíněné jevy, tedy že proporcionalita zásahu a nezbytnost navrženého řešeni nebudou spolehlivě prokázány, navrhuji vyřazení akcelerační oblasti AOV29 Býškovice, AOV30 Kunovice a AOV31 Kelč a souvisejícího územního opatřeni z návrhu Změny č. 2 Územního rozvojového plánu ČR 19. Absence variantního řešeni Dokumentace neposuzuje alternativní lokality ani modely a varianty rozmístěni, počtu či výšky VTE. Není prokázáno, že navržená varianta představuje řešení s nejmenšími dopady na životní prostředí a obyvatele. Není ani tvrzen a prokazován veřejný zájem zřízení AOV. Postup je v rozporu se směrnicí 2001/42/ES a zákonem č. 100/2001 Sb. Navrhuje se: doplněni variantního posouzení akcelerační oblasti, včetně alternativních lokalit, jiného rozmístění větrných elektráren, nižšího počtu staveb a variant s menši výškou větrných elektráren. Dále navrhuji vyhodnocení méně konfliktních řešení, zejména využiti brownfieldů, narušených území a lokalit s nižším střetem s ochranou přírod' ', krajinného rázu, veřejného zdraví a obytné zástavby. Současně navrhuji doplnění srovnávací analýzy jednotlivých variant z hlediska dopadů na životní prostředí, veřejné zdraví, biodiverzitu, krajinný ráz a majetková práva obyvatel. Pro případ, že uvedené posouzeni spo|eh|ivě nevyloučí nastíněné jevy, tedy že nebude prokázáno, že navržená varianta představuje řešení s nejmenšími dopady na životní prostředí a obyvatele v dané lokalitě, navrhuji vyřazení akcelerační oblasti AOV29 Býškovice, AOV30 Kunovice a AOV31 Kelč a souvisejícího územního opatření z návrhu Změny č. 2 Územního rozvojového plánu ČR Navrhuji důsledné přehodnocení navržených akceleračních oblasti AOV 29, AOV 30 a AOV 31 a souvisejících územních opatřeni a jejich vyřazeni z návrhu Změny č. 2 Územního rozvojového plánu ČR E. Rozpor se zákony a právními předpisy ČR a EU	

Poř. č.	Připomínkové místo	Číslo jednací	Článek	AO	Připomínka	Vyhodnocení
					Návrh může být v rozporu zejména s: · zákonem č. 500/2004 Sb., správní řád, · zákonem č. 100/2001 Sb., o posuzování vlivů na životní prostředí (EIA), · zákonem č. 114/1992 Sb., o ochraně přírody a krajiny, · zákonem č, 334/1992 Sb., o ochraně zemědělského půdního fondu, · zákonem č 283/2021 Sb , stavební zákon, · podmínkami směrnice EU RED III (nevhodně zvolená lokalita, nevyřešené dopady) · principem předběžné opatrnosti dle čl. 191 SFEU, · právem na příznivé životní prostředí dle ČI. 35 Listiny základních práv a svobod, · právem na ochranu zdraví dle ČI. 31 Listiny základních práv a svobod, · právem na ochranu vlastnictvi dle čl. 11 Listiny základních práv a svobod, Závěr Navržená akcelerační oblast má zásadní střety s přírodou, krajinou, vodou i kvalitou života obyvatel. Tyto problémy nejsou řešeny, ale pouze částečně zmirňovány, Návrh nemá dostatečné podklady, neřeší varianty řešeni a nedostatečně hodnotí kumulativní dopady. Z uvedených důvodů navrhuji vyřazení uvedených akceleračních oblastí AOV29 Býškovice, AOV30 Kunovice, AOV31 Kelč a souvisejících územních opatření z návrhu Změny č. 2 Územního rozvojového plánu.	
10917.	František Kanta	MMR-48895-2026-81	99czzi	AOV85	Věc: Připomínka ke Změně č. 2 územního rozvojového plánu - akcelerační oblast AOV85 Nový Dvůr Tímto podávám podle § 39 stavebního zákona zásadní nesouhlas s návrhem akcelerační oblasti AOV85 Nový Dvůr pro výstavbu větrných elektráren. Jako člověk, který se dlouhodobě pohybuje kolem stavebnictví a technických oborů, považuji návrh této akcelerační oblasti za technicky, stavebně i územně velmi problematický. Mám za to, že pň vymezováni oblasti nebyly dostatečně zohledněny skutečné podmínky území, geologie podloži, kumulace dalších plánovaných zásahů ani reálné možnosti bezpečného umístěni až 10 větrných elektráren o výšce okolo 200 metrů. Zásadní problém vidim především v tom, že část akcelerační oblasti zasahuje do prostoru popílkoviště souvisejícího s provozem elektrárny společnosti ČEZ. Popílkoviště není standardní stabilní stavební podloži. jedná se o území dlouhodobě zatížené ukládáním energetického odpadu a současně existuji informace o možném budoucím zpětném vytěženi uloženého materiálu. považuji za velmi problematické, aby právě na takovém území měly vznikat extrémně vysoké stavby vyžadující masivní železobetonové základy a dlouhodobou stabilitu podloži. Další část akcelerační oblasti současně zasahuje do prostoru plánované těžby štěrkopísku, která má v území probíhat řadu let. Těžba štěrkopísku znamená zásahy do podloži, vibrace a pohyb těžké techniky, významné zvýšeni prašnosti, narušeni hydrogeologických poměrů, a dlouhodobou destabilizaci části území. Nerozumím tomu, jak může být stejné území současně považováno: - za vhodné pro dlouhodobou těžbu, - za vhodné pro budoucí využiti popílkoviště, - a zároveň za vhodné pro výstavbu obřích větrných elektráren. Mám také za to, že návrh nedostatečně řeší odstupové vzdálenosti od obytné zástavby. V některých částech se akcelerační oblast přibližuje velmi blízko obytným domům, včetně domu na adrese Citov 332, parcela č. 1440/4, kde se hranice akcelerační oblasti nachází přibližně okolo 150 metrů od obytného objektu. Taková vzdálenost je podle mého názoru naprosto nedostatečná vzhledem k plánované výšce staveb, hluku, vibracím, stroboskopickému efektu a dalším vlivům na okolni obyvatele. Další zásadní problém představuje samotná velikost plánovaných staveb. V materiálech se uvádí výška až 200 metrů, avšak reálná celková výška včetně lopatek může být ještě vyšší Takové stavby budou viditelné desítky kilometrů daleko a zásadně naruší krajinný ráz Podlipská i okolí hory Říp. Současně mám pochybnosti o samotné realizovatelnosti projektu. Pokud: - část území odpadá kvůli ochrannému pásmu Podřipska, - část zasahuje do popílkoviště, - část do plánované těžby štěrkopísku, - a další část je problematická kvůli blízkosti obytné zástavby,	**Akceptováno.** Akcelerační oblast AOV85 Nový Dvůr byla vypuštěna.

<table>
<tr><th>Poř. č.</th><th>Připomínkové místo</th><th>Číslo jednací</th><th>Článek</th><th>AO</th><th>Připomínka</th><th>Vyhodnocení</th></tr>
<tr><td></td><td></td><td></td><td></td><td></td><td>- pak vzniká zásadní otázka, zda je vůbec možné do této lokality umístit až 10 větrných ekktráren pii dodrženi běžných technických a bezpečnostních parametrů.
Běžně se přitom uvádí minimální rozestupy mezi jednotlivými větrnými elektrárnami okolo 700-750 metrů
Mám rovněž za to, že strategické posouzeni SEA nedostatečně vyhodnotilo:
- geotechnická rizika a stabilitu podloži,
- kumulativní dopady celé akcelerační oblasti,
- dopady na podzemní vody a krajinu postiženou suchem,
- hlukovou a vibrační zátěž,
- ani skutečnou technickou realizovatelnost projektu.
Domnívám se rovněž, že nejsou splněny podmínky směrnice Evropského parlamentu a Rady (EU) 2023/2413 (RED III). Podle ČI. 15c mají být akcelerační oblasti vymezovány pouze v lokalitách s minimálními konflikty a minimálními dopady na obyvatele, krajinu, přírodu a životní prostředí. Podřipsko podle mého názoru tyto podmínky nesplňuje.
Návrh podle mého názoru současně není dostatečně v souladu:
- s § 5 zákona č. 114/1992 Sb., o ochraně přírody a krajiny,
- s § 12 zákona č. 114/1992 Sb., který chrání krajinný ráz,
- ani s ČI. 35 Listiny základních práv a svobod.
Požaduji proto vypracováni nových nezávislých odborných studii zaměřených zejména na:
- geotechnické posouzeni stability podloži,
- vliv plánované těžby štěrkopísku na stabilitu území,
- hydrogeologické dopady projektu,
- hlukovou a vibrační zátěž okolních otci,
- skutečné odstupové vzdálenosti od obytné zástavby,
- a reálnou technickou realizovatelnost celé akcelerační oblasti.
Pro ilustraci považuji za důležité uvést i základní technické a ekonomické srovnáni:
<table><tr><th>Parametr</th><th>VTE Nový Dvůr</th><th>Jaderná elektrárna</th></tr><tr><td>Počet staveb</td><td>až 10 VTE</td><td>1 areál</td></tr><tr><td>Výška staveb</td><td>až 200+ m</td><td>výrazně menší vizuální zásah mimo areál</td></tr><tr><td>Životnost</td><td>cca 20–25 let</td><td>60–80 let</td></tr><tr><td>Nutnost záložních zdrojů</td><td>ano</td><td>ne</td></tr><tr><td>Stabilita výroby</td><td>závislá na větru</td><td>stabilní nepřetržitý provoz</td></tr><tr><td>Zásah do krajiny</td><td>velmi vysoký</td><td>soustředěný do jednoho území</td></tr><tr><td>Potřeba rozsáhlých základů a komunikací</td><td>ano</td><td>omezeno na jeden areál</td></tr></table>
Z výše uvedených důvodů žádám o zamítnuti návrhu akcelerační oblasti AOV85 Nový Dvůr.
Současně nesouhlasím s navrženým způsobem vymezováni akceleračních oblastí pro výstavbu větrných elektráren na území České republiky, pokud mají být podobné oblasti vymezovány bez důsledného zohlednění technických limitů území, ochrany zdraví obyvatel, krajiny a životního prostředí.</td><td></td></tr>
<tr><td>10918.</td><td>Helena Barnetová</td><td>MMR-48896-2026-81</td><td>99czzs</td><td>AOV98</td><td>Věc: Připomínka obce k návrhu Změny č. 2 ÚRP</td><td>Akceptováno.</td></tr>
</table>

Poř. č.	Připomínkové místo	Číslo jednací	Článek	AO	Připomínka	Vyhodnocení
					Text připomínky Podatel nesouhlasí s vymezením akcelerační oblasti AOV98 a žádá, aby tato akcelerační oblast nebyla ve Změně č. 2 Územního rozvojového plánu vymezena a aby nebylo vydáno územní opatřeníAOV98. Odůvodnění uplatněné připomínky 1. Direktivní vymezení AOV Podatel se domnívá, že není nezbytné (a neplyne to ani ze směrnice EU RED lll), aby akcelerační oblasti pro VTE (dále jen "AOV") byly vymezeny direktivně na celostátní úrovni. Je naprosto dostačujIcl, když by Změna č. 2 Územního rozvojového plánu (dále jen "Změna č. 2") dala obcím povinnost, aby prověřily možnosti vymezení AOV v územních plánech. Na základě tohoto pokynu by samosprávy znalé místních poměrů po dohodě s občany vymezily vhodné lokality pro VTE. Díky tomu by byly zohledněny s potřebnou pečlivostí a v nutné podrobnosti b zásahy do veřejných zájmů, které není možné na úrovni Změny č. 2 zhodnotit, neboť to její velké měřítko neumožňuje. 2. Diskriminační vymezení AOV Ve Změně č. 2 ÚRP není dostatečně vysvětleno, proč je třeba vymezit akcelerační oblasti právě tak, jak to činí Změna č. 2, jinými slovy není pochopitelné, proč právě počet AOV, se kterým Změna č. 2 počítá, povede ke splněni klimatických a energetických cílů a proč vymezení jiné oblasti již není zapotřebí nebo proč by klimatické a energetické cíle nemohly být plněny i bez AOV98, když není ke splněni těchto citů (které ani nejsou ve Změně č. 2 specifikovány) zapotřebí ani o jednu AOV více. Lokalita, kde je AOV98 přitom není nijak výjimečná z hlediska potenciálu pro VTE (nebo alespoň není ve Změně č. 2 přesvědčivě popsáno, proč se AOV98 svým větrným potenciálem tak výrazně odlišuje od dalších oblastí, kde AOV vymezeny nebyly). Lze tedy předpokládat, že existuji i jiné shodné oblasti, kde však z nejasných důvodů AOV nebyly vymezeny. To považuje podatel za diskriminační. Diskriminovány jsou i samosprávy, na jejichž území jsou AOV vymezeny. Vymezeni AOV totiž představuje jakousi stavební uzávěru, kdy obec nemůže v dotčeném území měnit územní plán podle svých potřeb, ale musí respektovat vymezenou AOV. Vedle toho pak nebudou investoři VTE motivováni, aby s obci uzavřeli férovou plánovací smlouvu a poskytli obci a jejím občanŮm dostatečné kompenzace za negativní dopady provozu VTE. Záměry VTE povolované v AOV totiž budou protežovány a jejich výstavba výrazně usnadněna. Tato diskriminace přímo ovlivňuje i občany samospráv. 3. Nedostatečné posouzení vlivů Vymezení AOV s největší pravděpodobností povede k tomu, že záměry VTE v nich umisťované budou upřednostňovány a nedojde už nikdy k řádnému posouzení jejich negativních dopadů na životní prostředí, na zdraví a životy lidi. Proto by mělo být vyhodnocení vlivů Změny č. 2 a územního opatření pro AOV98 extrémně podrobné a kvalitní, prakticky na úrovni EIA. Překážkou pro takové podrobné posouzení je ale fakt, že je měřítko Územního rozvojového plánu příliš velké a neumožňuje skutečně posoudit dopady vymezeni AOV (jiné by to bylo na úrovni územního plánu, resp. v procesu EIA se znalostí konkrétního záměru). Vzhledem k tomu, že na vymezeni akceleračních oblastí naváže zrychlené a zjednodušené povolovací řízeni před Dopravním a energetickým stavebním úřadem (DESÚ), v rámci kterého bude úřad prakticky pouze ověřovat, zda jsou záměry v souladu s vágními a nicneříkajícími podmínkami územního opatření AOV98. V souladu s těmito obecnými podmínkami ale budou téměř jakékoliv záměry, což znamená, že vlivy VTE realizovaných v AOV98 nebudou nikdy reálně posouzeny. Vágní posouzení Změny č. 2 nebo územního opatření AOV98 je naprosto nedostatečné. Podatel se domnívá, že je nezbytné, aby všechny vlivy VTE byly skutečně a podrobně posouzeny, neboť vadné posouzení dopadů VTE může mít nejen přímý vliv na jeho zdraví včetně psychické pohody, ale také to může ovlivnit socioekonomický rozvoj obce, ve které žije. 4. Zanedbatelné pozitivní vlivy vymezení AO V odůvodnění Změny č. 2 ani územního opatření není možné dohledat vyčísleni přínosu AOV98 pro sníženi energetické závislosti anebo sníženi produkce CO2. Ve vyhodnocení vlivů územního opatřeníAOV98 se ale uvádí k pozitivním vlivům (přínosům)	Akcelerační oblast AOV98 Tetětice byla vypuštěna.

Poř. č.	Připomínkové místo	Číslo jednací	Článek	AO	Připomínka	Vyhodnocení
					vymezeni AOV a realizace VTE: "Zanedbatelný až mírně pozitivní vliv k ochraně klimatu uplatněn/AO se uplatní v globálním měřítku, tedy i z hlediska přeshraničního působení" V dokumentaci Změny č. 2 a územního opatření je tedy přiznáno, že přínosy VTE realizovaných v AOV98 budou zanedbatelné, byť chybí konkrétní čísla. V takové situaci není pochopitelné, jak mohl zájem na vymezení AOV98 převážit nad ostatními konkrétně specifikovanými veřejnými zájmy, které naopak výstavba VTE ovlivni výrazně (být to nekvalitně zpracované vyhodnocení Změny č. 2 a územního opatření nepřiznává). Dále se ve vyhodnoceni územního opatření AOV98 uvádí: "Vlivy na ovzduší v době výstavby zanedbatelné (prašnost při přesunu zemin, emise ze spalování PHM, sekundární prašnost), v době provozu mírně pozitivní z důvodu náhrady spalovacích zdrojů při výrobě el. energie." Vzhledem k tomu, že se ve vyhodnoceni uvádí, že vliv AOV98 na ochranu klimatu bude zanedbatelný, bude logicky zanedbatelný rozsah, ve kterém VTE realizované v AOV98 nahradí spalovaci zdroje. Změna č. 2 ani územní opatření tento závěr nevyvrací, neobsahuji totiž vyčísleni toho, v jak velkém rozsahu VTE realizované v AOV98 nahradí spalovací zdroje a jaký přesně vliv bude mít tato náhrada na cíle sledované Změnou č. 2, tedy sníženi energetické závislosti ČR a snížení produkce CO2. je také třeba řádně vyhodnotit, proč těchto citů nelze dosáhnout jinými způsoby (zvýšení počtu bloků JEDU, popř. JETE, rozvoj vodíkové infrastruktury v souladu s Vodíkovou strategii ČR, větší důraz na rozvoj FVE). Proto ani blíže nespecifikovaná náhrada spalovacích zdrojů není důvod, proč by měl zájem na vymezení AOV98 převážit nad jinými zájmy v území. 5. Výška VTE a rozloha AO Ve Změně č. 2 ani v územním opatření pro AOV98 není vysvětleno, proč byla zvolena právě tato rozloha AO a proč má AOV právě tyto konkrétní hranice a proč právě toto vymezení AOV povede ke splněni citů Změny č. 2. jinými slovy není vysvětleno, proč nemůže být AO vymezena jiným způsobem tak, aby kupř. byly VTE umisťovány v dostatečné vzdálenosti od zastavěného území a zastavitelných ploch podle územních plánů (min 1,5 km) a není porovnáno, zda by toto jiné vymezení AOV třeba také nevedlo ke splněni citů Změny č. 2. Podatel se domnívá, že to ale vzhledem k nespecifičnosti cItů Změny č. 2 není ani možné, proto by také vůbec neměla být AOV98 vymezena. 6. Hluková zátěž, vibrace a stroboskopický efekt Podatel zásadně nesouhlasí s tím, že Změna č. 2 ani příslušné územní opatření vůbec neřeší negativní dopady hluku. Hluk totiž Změna č. 2 chápe jako normální integrální součást VTE, bez které to prostě nejde a je třeba se s tím smířit. Tento při'stup nejlépe demonstruje přirovnáni hluku z VTE k "šumění lesa", které zřejmě mohou vnímat jako nepříjemné jen neurotické osoby. Podatel se proto domnívá, že hlukové vlivy nebyly zhodnoceny a ve skutečnosti to ani není možné bez znalosti konkrétního projektu. Podatel zdůrazňuje, že nepovažuje za dostatečné, aby byla hluková zátěž řešena až v hlukové studii zpracované investorem. Takový přístup není schopný zajistit reálnou ochranu lidského zdraví. Podatel dále nesouhlasí s tím, že vůbec nedošlo k posouzeni vlivů infrazvuku, nízkofrekvenčního hluku a vibraci, ačkoliv odborné studie upozorňuji na rizika spojená s těmito doprovodnými jevy provozu VTE. Podatel se domni'vá, že nebyl ani řádně zhodnocen vliv vibrací na nemovitosti. Stejně tak nebyl řádně posouzen z hlediska vlivů tzv. stroboskopický efekt, kdy se posouzení zejména nezaměřilo na obtěžující dopady stroboskopického efektu. 7. Vlivy na krajinný ráz Větrné elektrárny mají zásadní vlivy na krajinný ráz. Ve Vyhodnocení vlivů územního opatřeníAOV98 se mjl. uvádí: "AO dle ZÚR Zlínského kraje spadá do krajiny zemědělské intenzivní AO se nachází v krajinném celku Kroměřížsko. Pro krajinu intenzivní zemědělskou jsou typické rovinaté oblasti až ploché pahorkatiny na spraších a intenzivni zemědělství Jako kulturní prvky uváděny větrolamy, selské statky sakrální architektura, dochované architektonické a urbanistické znaky sídel. Krajinná scéna je otevřená, rozlehlost a přehlednost území, dominance horizontály v krajině, dominance sakrální architektury a siluety historických měst. Za hlavní potenciálně ovlivněné přírodní hodnoty lze považovat EVL Troják, který se P nachází v sousedství a přírodní park (EVL) Chřiby (cca 4 km). Z kulturních hodnot v okruhu do 10 km se jedná primárně o MRP Kroměříž s NKP Zámek Kroměříž s Květnou a Podzámeckou	

Poř. č.	Připomínkové místo	Číslo jednací	Článek	AO	Připomínka	Vyhodnocení
					zahradou, které jsou součástí UNESCO. výstavbou větrných elektráren lze předpokládat narušení krajinných hodnot území Větrné elektrárny jsou stavební dominantou, která bude vizuálně patrná v širokém okruhu a ovlivní krajinné scenérie v území S ohledem na charakter předpokládaných záměrů v AO se tomuto působení nelze vyhnout. Jak je možné, že všechny tyto vlivy jsou hodnoceny jako zanedbatelné, když přitom VTE budou představovat novou dominantu, která jednoznačně výrazně ovlivní krajinu, to není ve Změně č. 2 ani v územním opatření vysvětleno. Vliv VTE na krajinný ráz bude mít ještě další dopady - již napořád bude hodnota krajinného rázu snížena, takže bude možné do území umisťovat i další záměry, které by jinak kvůli ochraně krajinného rázu nebyly přípustné. 8. Další negativní vlivy AOV98 - Prostor pro individuální připomínky: lze doplnit např. obavy z negativního vlivu vymezení AOV na zvířata, na ekosystémy, na vodní poměry v území, na zemědělský půdní fond, na ekosystémy...	
10919.	Miroslav Mendlík	MMR-48897-2026-81	99czzs	AOV98	Věc: Připomínka obce k návrhu Změny č. 2 ÚRP Text připomínky Podatel nesouhlasí s vymezením akcelerační oblasti AOV98 a žádá, aby tato akcelerační oblast nebyla ve Změně č. 2 Územního rozvojového plánu vymezena a aby nebylo vydáno územní opatřeníAOV98. ' Odůvodněni uplatněné připomínky 1. Direktivní vymezeni AOV Podatel se domniva, že není nezbytné (a neplyne to ani ze směrnice EU RED III), aby akcelerační oblasti pro VTE (dále jen "AOV") byly vymezeny direktivně na celostátní úrovni. je naprosto dostačující, když by Změna č. 2 Územního rozvojového plánu (dále jen "Změna č. 2") dala obcím povinnost, aby prověřily možnosti vymezení AOV v územních plánech. Na základě tohoto pokynu by samosprávy znalé místních poměrů po dohodě s občany vymezily vhodné lokality pro VTE. Díky tomu by byly zohledněny s potřebnou pečlivosti a v nutné podrobnosti zásahy do veřejných zájmů, které není možné na úrovni Změny č. 2 zhodnotit, neboť to její velké měřítko neumožňuje. 2. Diskriminační vymezení AOV Ve Změně č. 2 ÚRP není dostatečně vysvětleno, proč je třeba vymezit akcelerační oblasti právě tak, jak to činí Změna č. 2, jinými slovy není pochopitelné, proč právě počet AOV, se kterým Změna č. 2 počítá, povede ke splnění klimatických a energetických cílů a proč vymezeni jiné oblasti již není zapotřebí nebo proč by klimatické a energetické cíle nemohly být plněny i bez AOV98, když není ke splnění těchto cílů (které ani nejsou ve Změně č. 2 specifikovány) zapotřebí ani o jednu AOV více. Lokalita, kde je AOV98 přitom není nijak výjimečná z hlediska potenciálu pro VTE (nebo alespoň není ve Změně č. 2 přesvědčivě popsáno, proč se AOV98 svým větrným potenciálem tak výrazně odlišuje od dalších oblastí, kde AOV vymezeny nebyly). Lze tedy předpokládat, že existují i jiné shodné oblasti, kde však z nejasných důvodů AOV nebyly vymezeny. To považuje podatel za diskriminační. Diskriminovány jsou i samosprávy, na jejichž území jsou AOV vymezeny. Vymezení AOV totiž představuje jakousi stavební uzávěru, kdy obec nemůže v dotčeném území měnit územní plán podle svých potřeb, ale musí respektovat vymezenou AOV. Vedle toho pak nebudou investoři VTE motivováni, aby s obci uzavřeli férovou plánovací smlouvu a poskytli obci a jejím občanům dostatečné kompenzace za negativní dopady provozu VTE. Záměry VTE povolované v AOV totiž budou protežovány a jejich výstavba výrazně usnadněna. Tato diskriminace přímo ovlivňuje i občany samospráv. 1. Nedostatečné posouzení vlivů Vymezení AOV s největší pravděpodobnosti povede k tomu, že záměry VTE v nich umisťované budou upřednostňovány a nedojde už nikdy k řádnému posouzení jejich negativních dopadů na životní prostředi, na zdraví a životy lidi. Proto by mělo být vyhodnocení vlivů Změny č. 2 a územního opatření pro AOV98 extrémně podrobné a kvalitní, prakticky na úrovni EIA. Překážkou pro takové podrobné posouzení je ale fakt, že je měřítko Územního rozvojového plánu příliš velké a neumožňuje skutečně posoudit dopady vymezení AOV (jiné by to bylo na úrovni územního plánu,	**Akceptováno.** Akcelerační oblast AOV98 Tetětice byla vypuštěna.

Poř. č.	Připomínkové místo	Číslo jednací	Článek	AO	Připomínka	Vyhodnocení
					resp. v procesu EIA se znalostí konkrétního záměru). Vzhledem k tomu, že na vymezení akceleračních oblastí naváže zrychlené a zjednodušené povolovací řízení před Dopravním a energetickým stavebním úřadem {DESÚ), v rámci kterého bude úřad prakticky pouze ověřovat, zda jsou záměry v souladu s vágními a nicneříkajíclmi podmínkami územního opatření AOV98. V souladu s těmito obecnými podmínkami ale budou téměř jakékoliv záměry, což znamená, že vlivy VTE realizovaných v AOV98 nebudou nikdy reálně posouzeny. Vágní posouzeni Změny č. 2 nebo územního opatření AOV98 je naprosto nedostatečné. Podatel se domnívá, že je nezbytné, aby všechny vlivy VTE byly skutečně a podrobně posouzeny, neboť vadné posouzení dopadů VTE může mít nejen přímý vliv na jeho zdraví včetně psychické pohody, ale také to může ovlivnit socioekonomický rozvoj obce, ve které žije. 2. Zanedbatelné pozitivní vlivy vymezeni AO V odůvodnění Změny č. 2 ani územního opatření není možné dohledat vyčíslení přínosu AOV98 pro snížení energetické závislosti anebo sníženi produkce CO2. Ve vyhodnocení vlivů územního opatřeníAOV98 se ale uvádí k pozitivním vlivům (přínosům) vymezeni AOV a realizace VTE: "Zanedbatelný až mírně pozitivní vliv k ochraně klimatu uplatnění AO se uplatní v globálnlm měřítku, tedy i z hlediska přeshraničního působení" V dokumentaci Změny č. 2 a územního opatření je tedy přiznáno, že přínosy VTE realizovaných v AOV98 budou zanedbatelné, byt' chybí konkrétní čísla. V takové situaci není pochopitelné, jak mohl zájem na vymezení AOV98 převážit nad ostatními konkrétně specifikovanými veřejnými zájmy, které naopak výstavba VTE ovlivní výrazně (byť to nekvalitně zpracované vyhodnocení Změny Č. 2 a územního opatření nepřiznává). Dáte se ve vyhodnocení územního opatřeníAOV98 uvádí: "Vlivy na ovzduší v době výstavby zanedbatelné (prašnost při přesunu zemin, emise ze spalování PHM, sekundární prašnost), v době provozu mírně pozitivní z důvodu náhrady spalovacích zdrojů při výrobě el. energie." Vzhledem k tomu, že se ve vyhodnoceni uvádí, že vliv AOV98 na ochranu klimatu bude zanedbatelný, bude logicky zanedbatelný rozsah, ve kterém VTE realizované v AOV98 nahradí spalovací zdroje. Změna č. 2 ani územní opatření tento závěr nevyvrací, neobsahují totiž vyčísleni toho, v jak velkém rozsahu VTE realizované v AOV98 nahradí spalovací zdroje a jáký přesně vliv bude mít tato náhrada na cíle sledované Změnou č. 2, tedy snížení energetické závislosti ČR a snížení produkce CO2. je také třeba řádně vyhodnotit, proč těchto cílů nelze dosáhnout jinými způsoby (zvýšení počtu bloků JEDU, popř. JETE, rozvoj vodíkové infrastruktury v souladu s Vodíkovou strategií ČR, větší důraz na rozvoj FVE). Proto ani blíže nespecifikovaná náhrada spalovacích zdrojů není důvod, proč by měl zájem na vymezení AOV98 převážit nad jinými zájmy v území. 3. Výška VTE a rozloha AO Ve Změně č. 2 ani v územním opatření pro AOV98 není vysvětleno, proč byla zvolena právě tato rozloha AO a proč má AOV právě tyto konkrétní hranice a proč právě toto vymezení AOV povede ke splněni cílů Změny č. 2. jinými slovy není vysvětleno, proč nemůže být AO vymezena jiným způsobem tak, aby kupř. byly VTE umisťovány v dostatečné vzdálenosti od zastavěného území a zastavitelných ploch podle územních plánů (min 1,5 km) a není porovnáno, zda by toto jiné vymezení AOV třeba také nevedlo ke splnění citů Změny č. 2. Podatel se domnívá, že to ale vzhledem k nespecifičnosti cílů Změny č. 2 není ani možné, proto by také vůbec neměla být AOV98 vymezena. 4. Hluková zátěž, vibrace a stroboskopický efekt Podatel zásadně nesouhlasí s tím, že Změna č. 2 ani příslušné územní opatření vůbec neřeší negativní dopady hluku. Hluk totiž Změna č. 2 chápe jako normální integrální součást VTE, bez které to prostě nejde a je třeba se s tím smířit. Tento přistup nejlépe demonstruje přirovnání hluku z VTE k "šumění lesa", které zřejmě mohou vnímat jako nepříjemné jen neurotické osoby. Podatel se proto domnívá, že hlukové vlivy nebyly zhodnoceny a ve skutečnosti to ani není možné bez znalosti konkrétního projektu. Podatel zdůrazňuje, že nepovažuje za dostatečné, aby byla hluková zátěž řešena až v hlukové studii zpracované investorem. Takový přistup není schopný zajistit reálnou ochranu lidského zdraví.	

Poř. č.	Připomínkové místo	Číslo jednací	Článek	AO	Připomínka	Vyhodnocení
					Podatel dále nesouhlasí s tím, že vůbec nedošlo k posouzení vlivů infrazvuku, nízkofrekvenčnIho hluku a vibraci, ačkoliv odborné studie upozorňují na rizika spojená s těmito doprovodnými jevy provozu VTE. Podatel se domnívá, že nebyl ani řádně zhodnocen vliv vibrací na nemovitosti. Stejně tak nebyl řádně posouzen z hlediska vlivů tzv. stroboskopický efekt, kdy se posouzení zejména nezaměřilo na obtěžujicí dopady stroboskopického efektu. 5. Vlivy na krajinný ráz Větrné elektrárny mají zásadní vlivy na krajinný ráz. Ve Vyhodnocení vlivů územního opatřeníAOV98 se mjl. uvádí: "AO dle ZÚR Zlínského kraje spadá do krajiny zemědělské intenzivní AO se nachází v krajinném celku Kroměřížsko. Pro krajinu intenzivní zemědělskou jsou typické rovinaté oblasti až ploché pahorkatiny na spraších a intenzivní zemědělství jako kulturní prvky uváděny větrolamy selské statky, sakrální architektura, dochované architektonické a urbanistické znaky sídel. Krajinná scéna je otevřená, rozlehlost a přehlednost území: dominance horizontály v krajině, dominance sakrální architektury a siluety historických měst. Za hlavní potenciálně ovlivněné přírodní hodnoty lze považovat EVL Troják, který se nachází v sousedství a přírodní park (EVL) Chřiby (cca 4 km). Z kulturních hodnot v okruhu do 10 km se jedná primárně o MRP Kroměříž s NKP Zámek Kroměříž s Květnou a Podzámeckou zahradou, které jsou součástí UNESCO. výstavbou větrných elektráren lze předpokládat narušeni krajinných hodnot území Větrné elektrárny jsou stavební dominantou, která bude vizuálně patrná v širokém okruhu a ovlivní krajinné scenérie v území S ohledem na charakter předpokládaných záměrů v AO se tomuto působení nelze vyhnout." Jak je možné, že všechny tyto vlivy jsou hodnoceny jako zanedbatelné, když přitom VTE budou představovat novou dominantu, která jednoznačně výrazně ovlivni krajinu, to neníve Změně č. 2 ani v územním opatření vysvětleno. Vliv VTE na krajinný ráz bude mít ještě další dopady - již napořád bude hodnota krajinného rázu snížena, takže bude možné do území umisťovat i další záměry, které by jinak kvůii ochraně krajinného rázu nebyly přípustné. 6. Vlivy na zvířata VTE velmi silně ovlivňuji jak ptáky a letouny, tak savce a hmyz, dokonce i obojživelníky aj. Vyhodnoceni územního opatření AOV98 však všechny tyto vlivy zlehčuje. Vyhodnoceni proto nelze považovat za dostatečné. V území, kde má být AOV vymezena se nachází řada ptáků i letounů. jejich úmrti ale Změna č. 2 chápe jako integrální a v podstatě běžnou součást provozu VTE, kterou je třeba akceptovat a příliš ji neřešit. Ve vztahu k ptákům územní opatření neobsahuje žádná reálná a funkční kompenzační opatření. V podstatě jen počítá s tím, že pro ochranu ptáků bude použito "vhodné technické řešeni". Tím se zřejmě myslí odpuzovače, ale není vůbec vysvětleno, v jaké míře tyto odpuzovače zamezí střetům ptáků s lopatkami VTE. jiným opatřením má být zařízení, které zastaví roztočený rotor, ale ani zde není blíže popsáno, jak přesně bude zajištěno, aby tento mechanismus byl skutečně funkční. Jde-li o letouny, pak je opatřením k jejich ochraně monitoring prováděni provozovatelem VTE. Takové opatření není vůbec schopno netopýry ochránit, ačkoliv právě netopýři jsou extrémně ohroženi VTE. Pro savce představuji VTE především vizuální bariéru v území, čímž omezují jich migraci, a vedle toho je nepříznivě ovlivňují hlukové dopady provozu VTE a vibrace. Kromě toho VTE mohou poškoditi jejich biotopy, neboť ovlivňuji lokální klima a tím i ekosystémy. Odůvodnění Změny č. 2 ani územního opatření nevysvětluje, proč dostala AOV98 přednost před ochranou zvířat. 7. Vlivy na vodní poměry a lokální klima Ve vyhodnocení vlivů Změny č. 2 ani územního opatření AOV98 není popsáno, jak byly hodnoceny vlivy VTE na spodní vody a celkově na vodní poměry a na jejich možné změny v důsledku výstavby a provozu VTE. V době, kdy se celá ČR potýká s extrémními suchy a vody je stále méně, je třeba tuto otázku brát velmi vážně a rozhodně nelze pouze stroze konstatovat, že VTE mají přednost, "protože mají prostě přednost".	

<table>
<tr><th>Poř. č.</th><th>Připomínkové místo</th><th>Číslo jednací</th><th>Článek</th><th>AO</th><th>Připomínka</th><th>Vyhodnocení</th></tr>
<tr><td></td><td></td><td></td><td></td><td></td><td>Je totiž faktem, že VTE, zejména ty extrémně vysoké, mají železobetonové základy, které jsou schopny vodní poměry v krajině narušit. Pro VTE se také buduje infrastruktura, která také může narušit tok podzemní vody anebo snížit množství vody proudící do blízkých vodních toků nebo vodních zdrojů. výstavba VTE také odstraňuje ochranné vrstvy půdy a podloži, čÍmž činí podzemní vodu pod nimi zranitelnější vůči znečištěni z úniků nebo rozlitých látek z vozidel nebo zařízeni použitých k jejich výstavbě a vůči únikům a látkám z turbín a související infrastruktury během provozu.
Je také známo, že VTE velmi výrazně ovlivňují klima ve svém okolí (negativně). jedná se především o dopady na teplotu zemského povrchu, fyzikálně-chemické vlastnosti půdy, rychlost větru, vlhkost a srážky. Větrné elektrárny na pevnině mají významný oteplovací vliv na teplotu zemského povrchu v noci. V důsledku zhoršování fyzikálně- chemických vlastností půdy dochází k vysušování lokalit nacházejících se u VTE. PÚdní vlhkost navíc ovlivňuje rovnováhu ekosystému, což ohrožuje ekologickou stabilitu krajiny a některé druhy zvířat.
Z vyhodnoceni územního opatření AOV98 ani Změny Č. 2 jako celku ani z jejich odůvodněni nenívůbec zřejmé, jak bylo s těmito fakty naloženo.

8. Vlivy na zemědělský půdní fond
Ve vyhodnoceni územního opatření se uvádí: "Přítomnost ZPF také v I. a //. třídě ochrany. předpokládaný zábor je vyšší než u jiných AO, největší (cca 5 ha) u //. třídy ochrany S ohledem na velmi nízký rozsah záborů ve vyšší třídě ochrany dále neřešeno. Zábor se týká také III., /\L tř. ochrany V případě VTE a doprovodných staveb (rozvoden, úložišť el. energie, komunikaci apod.) v AO je zábor pro zajištění bezpečnosti hodnocení považován za trvalý. Uplatnění AO nebude mít vliv na ekologické funkce půdy. Zábor půdy je s ohledem na relativně malou výměru a na rozlohu zemědělské půdy VAO a jejím okoli považován za mírně negativní vliv."
Rozsah záborů je přitom následující:
<table><tr><th rowspan="2">Označení plochy / koridoru</th><th rowspan="2">Rozloha plochy / koridoru (ha)</th><th rowspan="2">Navržené využití</th><th rowspan="2">Odhad záboru (ha)</th><th colspan="5">Odhad záboru podle tříd ochrany (ha)</th><th rowspan="2">Odhad výměry záboru, na které bude provedena rekultivace na zemědělskou půdu (ha)</th></tr><tr><th>I.</th><th>II.</th><th>III.</th><th>IV.</th><th>V.</th></tr><tr><td>% zastoupení</td><td>100</td><td></td><td>92,72</td><td>11,22</td><td>56,44</td><td>14,94</td><td>10,12</td><td>0,00</td><td>0%</td></tr><tr><td>AOV98</td><td>1374,6</td><td>VTE</td><td>8,92</td><td>1,08</td><td>5,43</td><td>1,44</td><td>0,97</td><td>0,00</td><td>0,00</td></tr></table>Podle názoru podatele nelze považovat trvalé zničeni 6,5 hektarů cenné půdy (tento odhad rnůže byt navíc podhodnocen) za něco co není třeba řešit. Takové zdůvodněni záborů je bizarní a nedostačuje požadavkům v § 4 odst. 3 zákona č. 334/1992 Sb., o ochraně ZPF, kde se mj. uvádí, že zemědělskou půdu I. a ||. třídy ochrany lze v územně plánovací dokumentaci určit k jinému než zemědělskému účelu nebo odejmout pouze v případech, kdy jiný veřejný zájem výrazně převažuje nad veřejným zájmem ochrany zemědělského půdního fondu. Podatel se ze Změny č. 2 ani územního opatření AOV98 a jejich odůvodněni nedozvěděl, jak bylo doloženo, že výrazně převažuje veřejný zájem na realizaci VTE nad zájmem na ochraně cenných části ZPF. Nezjistil ani to, jak zábor ZPF přispěje k tomu, aby byly zmírněny dopady změny klimatu nebo aby byla zvýšena energetická soběstačnosti ČR (a v jakém rozsahu se tak stane). Podatel také neví, proč není možné VTE realizovat jinde, kde by k záborům cenných půd nedošlo. Na uvedené otázky by měla Změna č. 2 odpovědět velmi přesně nebo akcelerační oblast nevymezovat a ponechat vše na územní plány a povolovací řízeni, kde budou moct být zábory skutečně podrobně posouzeny a vyhodnoceny.

9. Další připomínky podatele:</td><td></td></tr>
<tr><td>10920.</td><td>Miloslav Panuška</td><td>MMR-48898-2026-81</td><td>99czzg</td><td>AOV83</td><td>Věc: Připomínka ke Změně č. 2 územního rozvojového plánu - akcelerační oblast AOV83 Chorušice Připomínka k vymezeni akceleračních oblasti pro výstavbu větrných elektráren na území České republiky</td><td>Akceptováno částečně.</td></tr>
</table>

Poř. č.	Připomínkové místo	Číslo jednací	Článek	AO	Připomínka	Vyhodnocení
					Podávám podle § 39 stavebního zákona připomínku k návrhu vymezeni akcelerační oblasti AOV83 Chorušice pro umístění větrných elektráren. S navrženým vymezením zásadně nesouhlasím. Domnívám se, že návrh není ve své podobě dostatečně odůvodněn a že neobsahuje dostatečné vyhodnocení všech dopadů na obyvatele, krajinu a životní prostředí v dotčeném území. 1. Vzdálenost od zástavby a dopady na zdraví: Navržená akcelerační oblast se nachází v bezprostřední blízkosti obytné zástavby obce Chorušice a jejích místních části Choroušky, velký Újezd a zahájí. Vzhledem k plošnému rozsahu zóny (přes 1 200 hektarů) a plánovanému výkonu je těsná blízkost obytných objektů zcela nepřiměřená. Takto rozsáhlý projekt průmyslové energetiky významně ovlivni kvalitu nejen bydlení, ale celkového zdraví obyvatel. Negativní dopady na fyzické a psychické zdraví lidi i zvÍřat jsou z provozovaných větrných elektráren obecně známé - permanentní hluk, infrazvuk, stroboskopický efekt a noční zábleskové překážkové osvětleni prokazatelně zvyšuji hladinu stresu, zhoršují spánek a vedou k celkovému chřadnutí živé přírody v bezprostředním okolí. 2. Nedostatečné posouzení a hlukové studie: Skutečnost, že dokumentace sama potvrzuje potřebu následného zpracováni detailních hlukových studil a dalších odborných posouzeni, jasně dokládá, že reálné negativní vlivy nebyly v této fázi dostatečně a odpovědně vyhodnoceny. Stát zde schvaluje zónu bez předchozí znalosti reálných dopadů na dotčené občany. 3. Rozpor s ochranou krajinného rázu a blízkost CHKO: Domnívám se, že návrh není dostatečně posouzen v souladu s ochranou krajinného rázu podle § 12 zákona č. 114/1992 Sb., o ochraně přírody a krajiny. Plánovaná výstavba desítek větrných elektráren o výšce až 200 metrů vytvoří agresivní průmyslovou hradbu, která přímo sousedi s Chráněnou krajinnou oblasti (CHKO) Kokořínsko - Máchův kraj. Záměr fatálně naruší panorama otevřené venkovské krajiny Mělnicka a pohledové vazby na turisticky frekventované a chráněné Kokořínsko. Takto drastický zásah je s charakterem a posláním tohoto území naprosto neslučitelný. 4. Ohroženi podzemních a hlubinných zdrojů pitné vody: Katastrální území Chorušic a okolních obci je hydrogeologicky mimořádně citlivou oblastí, přičemž místní obyvatelé jsou plně závislí na podzemních zdrojích vody. Masivní betonové- základy pro desítky těžkých stožárů vyžadují hlubinné zakládáni. Tyto invazivní práce mohou nevratně narušit, odklonit nebo kontaminovat podzemní prameny a zvodně. V době dlouhodobého sucha v regionu považuji toto riziko za kritické a hazardující s vodní stabilitou obce. 5. Dopady na faunu a infrastrukturu: Mám vážné obavy z dopadů na chráněné druhy ptáků a netopýrů, jejichž výskyt a migrační trasy jsou v této oblasti na pomezí Kokořínska dokumentovány. Navržená zmírňující opatření považuji za formální a neúčinná. Za zcela nedostatečně posouzené považuji rovněž vlivy doprovodné infrastruktury - nových přístupových komunikaci pro těžkou techniku, kabelových tras a technického zázemí, které protnou dosud celistvé zemědělské plochy. 6. Střet veřejných zájmů: Návrh dostatečně nevypořádává střet veřejného zájmu na rozvoji obnovitelných zdrojů energie s ústavním právem obyvatel na příznivé životní prostředí podle ČI. 35 Listiny základních práv a svobod. Z výše uvedených důvodů žádám o přehodnoceni návrhu akcelerační oblasti AOV83 Chorušice a její úplné vyřazeni ze Změny č. 2 ÚRP. Nesouhlasím zároveň se samotným způsobem vymezování akceleračních oblastí pro výstavbu větrných elektráren na území České republiky, protože mám za to, že dochází k jednostrannému upřednostňování komerčních energetických zájmů před ochranou zdraví obyvatel, krajiny a svébytného charakteru českého venkova.	Akcelerační oblast AOV83 Chorušice byla zmenšena. Akcelerační oblasti byly vymezeny na celostátní úrovni v Z2 ÚRP na základě Zadání Z2 ÚRP schváleného Vládou ČR. Vymezení akceleračních oblastí proběhlo na základě biologického posouzení konkrétních území podle § 11 odst. 3 resp. 4 ZOZE, jehož výsledky spolu s výsledky vyhodnocení vlivů na životní prostředí (SEA, Příloha č. 5 k odůvodnění Z2 ÚRP) byly zapracovány do návrhu Změny č. 2 ÚRP. Oblasti, u nichž autorizované osoby identifikovaly významné negativní nebo kumulativní vlivy, byly ze Z2 ÚRP vyloučeny (odůvodnění Z2 ÚRP, odst. 32). Zpracování VVURÚ odpovídá obsahem i strukturou požadavkům obsaženým v příloze č. 4 stavebního zákona, včetně posouzení kumulativních a synergických vlivů. Ve VVURÚ (včetně SEA) byly posuzovány akcelerační oblastí, nikoliv konkrétní záměry, a podrobnost odpovídá měřítku ÚRP a územních opatření. Vymezení akcelerační oblasti v ÚRP nezakládá právo na výstavbu VTE ani nevylučuje jiné využití území. Při vymezení akceleračních oblastí nelze předjímat konkrétní technické parametry či přesné umístění záměrů OZE. Obavy z negativních vlivů hluku a stroboskopického efektu řeší podmínky stanovené ve všech územních opatřeních pro akcelerační oblasti pro VTE, které ukládají zpracování hlukové studie, studie působení stroboskopického efektu, včetně minimalizace shadow flicker efektu. V případě, že by záměr nesplňoval zákonné hygienické limity (nařízení vlády č. 272/2011 Sb., o ochraně zdraví před nepříznivými účinky hluku a vibrací) a současně podmínky v územním opatření, nemůže být povolen. Jedním z podkladů pro zpracování Z2 ÚRP byl dokument Akcelerační oblasti, předvýběr ploch k výstavbě VTE, Screening území ČR z hlediska ochrany krajinného rázu (Roman Bukáček, Simona Vondráčková, 2025). Při vymezování akceleračních oblastí byl krajinný ráz dále prověřován, a to s ohledem na hodnoty území. Vlivy na krajinný ráz pak byly dále vyhodnoceny v rámci VVURÚ, a to jak z hlediska navrhovaného souboru akceleračních oblastí jako celku, tak pro jednotlivá území v kartách akceleračních oblastí, které obsahují i mapy viditelnosti (Příloha SEA). Podmínky v územních opatřeních pak dále omezují barevné řešení doprovodných staveb a rozsah trvalých terénních úprav. Samotný způsob vymezení akceleračních oblastí na základě podkladů (biologická posouzení, mapy citlivosti ptáků vůči výstavbě VTE zpracované ČSO, území významná pro netopýry

Poř. č.	Připomínkové místo	Číslo jednací	Článek	AO	Připomínka	Vyhodnocení
						dle podkladů ČESON, biotopy zvláště chráněných druhů velkých savců a další) a nařízení vlády č. 507/2025 Sb. minimalizuje vliv na složky životního prostředí. Pro všechny akcelerační oblasti jsou současně pořizována územní opatření, která obsahují opatření stanovená na základě biologických posouzení. Tato opatření dále zmírňují negativní vlivy, které nebylo možné vyloučit vymezením akcelerační oblasti. Podmínky v územních opatřeních zahrnují ochranu prvků lokálního ÚSES a všech biokoridorů, ochranu biotopů, ZPF a PUPFL, dále povinnost biologického dozoru, monitoring mortality ptáků a netopýrů, detekční systémy a další podmínky specifické vzhledem ke konkrétní akcelerační oblasti. V souvisejících územních opatření jsou stanoveny podmínky, které zajišťují ochranu protierozních opatření, funkčních melioračních zařízení, vodních toků a ploch a rovněž omezující možné terénní úpravy. Vzhledem k charakteru a rozsahu potenciálních záměrů se při naplnění podmínek nepředpokládá realizace zpevněných ploch v takovém rozsahu, který by mohl významně ovlivnit vodní režim v rámci akceleračních oblastí. V souladu s požadavky vodního zákona se v rámci procesu povolování záměru bude vyjadřovat vodoprávní úřad. Významné ovlivnění mikroklimatu se u akceleračních oblastí pro VTE ani FVE nepředpokládá. Ochrana ZPF je řešena v souvisejících územních opatřeních. Podmínkami je zajištěno, že nebudou vznikat neobhospodařovatelné zbytkové zemědělské pozemky ani pozemky bez přístupu k veřejně přístupné pozemní komunikaci. Dále je v nich požadavek na upřednostní nižších tříd ochrany ZPF při realizaci záměrů OZE a je stanovena maximální plocha dlouhodobého nebo trvalého odnětí ZPF pro záměry OZE v celé akcelerační oblasti. Souhlas s odnětím ze ZPF bude vydán v navazujícím řízení dle stavebního zákona.
10921.	Miroslav Brož	MMR-48899-2026-81	99czzg	AOV83	Věc: Připomínka ke Změně č. 2 územního rozvojového plánu - akcelerační oblast AOV83 Chorušice Podávám podle § 39 stavebního zákona připomínku k návrhu akcelerační oblasti AOV83 Chorušice určené pro výstavbu větrných elektráren. S návrhem nesouhlasím, protože mám hluboké obavy o budoucnost zdejší krajiny, přírody a klidného venkovského prostředí, které je pro tuto oblast typické. V okolí Chorušic žiji mnoho let a krajina Podřipska a Kokořínska je pro mě místem, které má mimořádnou přírodní a kulturní hodnotu. Jsou zde pole, lesy, cesty, klid a příroda, které vytvářejí jedinečný charakter tohoto kraje. Domnívám se, že výstavba rozsáhlých větrných elektráren o výšce kolem 200 metrů tuto krajinu nenávratně změní. Mám rovněž obavy o přírodu a volně žijící živočichy. V této oblasti se běžně vyskytují ptáci, netopýři a další druhy zvířat, které mohou být provozem větrných elektráren negativně ovlivněny. Podle mého názoru dokumentace nedostatečně hodnotí skutečné dopady na biologickou rozmanitost a okolní ekosystémy.	**Akceptováno částečně.** Akcelerační oblast AOV83 Chorušice byla zmenšena. Akcelerační oblasti byly vymezeny na celostátní úrovni v Z2 ÚRP na základě Zadání Z2 ÚRP schváleného Vládou ČR. Vymezení akceleračních oblastí proběhlo na základě biologického posouzení konkrétních území podle § 11 odst. 3 resp. 4 ZOZE, jehož výsledky spolu s výsledky vyhodnocení vlivů na životní prostředí (SEA, Příloha č. 5 k odůvodnění Z2 ÚRP) byly zapracovány do návrhu Změny č. 2 ÚRP. Oblasti, u nichž autorizované osoby identifikovaly významné negativní nebo

Poř. č.	Připomínkové místo	Číslo jednací	Článek	AO	Připomínka	Vyhodnocení
					Současně mám obavy i o zdraví a kvalitu života obyvatel. Hluk, vibrace, infrazvuk a noční blikajici osvětleni mohou výrazně narušit klid venkovského prostředí a negativně ovlivnit každodenní život lidi žijících v okolních obcích. Domnívám se také, že strategické posouzeni SEA dostatečně nevyhodnotilo dlouhodobé dopady projektu na krajinu, zdraví obyvatel, přírodu a podzemní vody. Současně mám za to, že návrh není plně v souladu se směrnici Evropského parlamentu a Rady (EU) 2023/2413 (RED III), podle které mají být akcelerační oblasti vymezovány především v lokalitách s minimálními dopady na obyvatele, přírodu a krajinu. Požaduji proto vypracováni nových nezávislých odborných studii zaměřených zejména na dopady projektu na přírodu, zdraví obyvatel, krajinný ráz a kvalitu života v okolních obcích. Z výše uvedených důvodů žádám o přehodnoceni návrhu a vyřazení oblasti AOV83 Chorušice ze Změny č. 2 územního rozvojového plánu.	kumulativní vlivy, byly ze Z2 ÚRP vyloučeny (odůvodnění Z2 ÚRP, odst. 32). Zpracování VVURÚ odpovídá obsahem i strukturou požadavkům obsaženým v příloze č. 4 stavebního zákona, včetně posouzení kumulativních a synergických vlivů. Ve VVURÚ (včetně SEA) byly posuzovány akcelerační oblastí, nikoliv konkrétní záměry, a podrobnost odpovídá měřítku ÚRP a územních opatření. Vymezení akcelerační oblasti v ÚRP nezakládá právo na výstavbu VTE ani nevylučuje jiné využití území. Při vymezení akceleračních oblastí nelze předjímat konkrétní technické parametry či přesné umístění záměrů OZE. Obavy z negativních vlivů hluku a stroboskopického efektu řeší podmínky stanovené ve všech územních opatřeních pro akcelerační oblasti pro VTE, které ukládají zpracování hlukové studie, studie působení stroboskopického efektu, včetně minimalizace shadow flicker efektu. V případě, že by záměr nesplňoval zákonné hygienické limity (nařízení vlády č. 272/2011 Sb., o ochraně zdraví před nepříznivými účinky hluku a vibrací) a současně podmínky v územním opatření, nemůže být povolen. Jedním z podkladů pro zpracování Z2 ÚRP byl dokument Akcelerační oblasti, předvýběr ploch k výstavbě VTE, Screening území ČR z hlediska ochrany krajinného rázu (Roman Bukáček, Simona Vondráčková, 2025). Při vymezování akceleračních oblastí byl krajinný ráz dále prověřován, a to s ohledem na hodnoty území. Vlivy na krajinný ráz pak byly dále vyhodnoceny v rámci VVURÚ, a to jak z hlediska navrhovaného souboru akceleračních oblastí jako celku, tak pro jednotlivá území v kartách akceleračních oblastí, které obsahují i mapy viditelnosti (Příloha SEA). Podmínky v územních opatřeních pak dále omezují barevné řešení doprovodných staveb a rozsah trvalých terénních úprav. Samotný způsob vymezení akceleračních oblastí na základě podkladů (biologická posouzení, mapy citlivosti ptáků vůči výstavbě VTE zpracované ČSO, území významná pro netopýry dle podkladů ČESON, biotopy zvláště chráněných druhů velkých savců a další) a nařízení vlády č. 507/2025 Sb. minimalizuje vliv na složky životního prostředí. Pro všechny akcelerační oblasti jsou současně pořizována územní opatření, která obsahují opatření stanovená na základě biologických posouzení. Tato opatření dále zmírňují negativní vlivy, které nebylo možné vyloučit vymezením akcelerační oblasti. Podmínky v územních opatřeních zahrnují ochranu prvků lokálního ÚSES a všech biokoridorů, ochranu biotopů, ZPF a PUPFL, dále povinnost biologického dozoru, monitoring mortality ptáků a netopýrů, detekční systémy a další podmínky specifické vzhledem ke konkrétní akcelerační oblasti.

Poř. č.	Připomínkové místo	Číslo jednací	Článek	AO	Připomínka	Vyhodnocení
						V souvisejících územních opatření jsou stanoveny podmínky, které zajišťují ochranu protierozních opatření, funkčních melioračních zařízení, vodních toků a ploch a rovněž omezující možné terénní úpravy. Vzhledem k charakteru a rozsahu potenciálních záměrů se při naplnění podmínek nepředpokládá realizace zpevněných ploch v takovém rozsahu, který by mohl významně ovlivnit vodní režim v rámci akceleračních oblastí. V souladu s požadavky vodního zákona se v rámci procesu povolování záměru bude vyjadřovat vodoprávní úřad. Významné ovlivnění mikroklimatu se u akceleračních oblastí pro VTE ani FVE nepředpokládá. Ochrana ZPF je řešena v souvisejících územních opatřeních. Podmínkami je zajištěno, že nebudou vznikat neobhospodařovatelné zbytkové zemědělské pozemky ani pozemky bez přístupu k veřejně přístupné pozemní komunikaci. Dále je v nich požadavek na upřednostní nižších tříd ochrany ZPF při realizaci záměrů OZE a je stanovena maximální plocha dlouhodobého nebo trvalého odnětí ZPF pro záměry OZE v celé akcelerační oblasti. Souhlas s odnětím ze ZPF bude vydán v navazujícím řízení dle stavebního zákona.
10922.	Martin Střílka	MMR-48900-2026-81	99cm 99cn 99co	AOV29 AOV30 AOV31	PŘIPOMÍNKY K: I. návrhu Změny č. 2 Územního rozvojového plánu ČR (ÚRP ČR) I. Vyhodnocení vlivů návrhu Změny č. 2 ÚRP na udržitelný rozvoj území (SEA) III. návrhům jednotlivých územních opatření pro akcelerační oblasti (AO) vymezeným v návrhu Změny č. 2 ÚRP Připomínky podávám k záměru Akcelerační oblash na území Olomouckého kraje (okres Přerov) a Kraje Zlínského (okres Kroměříž): AOV29 Býškovice, AOV30 Ku novice, AOV31 Kelč Tímto podávám připomínku k návrhu vymezeni akceleračních oblasti pro větrné elektrárny (VTE). Na základě níže uvedených důvodů nesouhlásim s návrhem změny č. 2 ÚRP ČR, Vyhodnocení vlivů návrhu Změny č. 2 ÚRP na udržitelný rozvoj území (SEA) a návrhům jednotlivých územních opatření pro akcelerační oblasti (AO) vymezeným v návrhu Změny č. 2 ÚRP. Veškeré níže uvedené připomínky se vztahují současně ke všem výše uvedeným projednávaným částem veřejné vyhlášky A. Nedostatky návrhu · návrh není dostatečně odůvodněn a chybí konkrétní podklady (zákon č. 50012004 Sb.) · nebyly dostatečně posouzeny dopady na životní prostředí (zákon č. 100/2001 Sb.) · hrozí narušeni krajiny a přírody (zákon č 114/1992 Sb.) · návrh nerespektuje ochranu hodnot území a kvalitu bydlení (zákon č. 283/2021 Sb.) · nebyly posouzeny jiné varianty řešeni, zejména využiti brownfieldů (opuštěných a již narušených ploch) a návrh tak neodůvodněně zasahuje do volné krajiny · vychází pouze z expertních odhadů (počet věži, výkon, rozmístěni) · návrh řeší problémy až dodatečně, místo aby jim předešel · nejsou dostatečně vyhodnoceny kwňujativni dopady více záměrů v území B. Příroda, krajina a životní prostředí 1. Nedostatečné posouzeni vlivů na životní prostředí	**Akceptováno částečně.** Akcelerační oblast AOV31 Kelč byla zmenšena. Akcelerační oblasti AOV29 Býškovice a AOV30 Kunovice jsou v návrhu Z2 ÚRP ponechány. Vymezení akceleračních oblastí proběhlo na základě biologického posouzení konkrétních území podle § 11 odst. 3 resp. 4 ZOZE, jehož výsledky spolu s výsledky vyhodnocení vlivů na životní prostředí (SEA, Příloha č. 5 k odůvodnění Z2 ÚRP) byly zapracovány do návrhu Z2 ÚRP. Návrh Z2 ÚRP a jeho odůvodnění, návrh souvisejících územních opatření a jejich odůvodnění obsahují náležitosti v souladu s příslušnými právními předpisy, včetně správního řádu, stavebního zákona a dalších. Zpracování VVURÚ odpovídá obsahem i strukturou požadavkům obsaženým v příloze č. 4 stavebního zákona, včetně posouzení kumulativních a synergických vlivů, vlivů na zdraví a hodnocení nulové varianty (platné znění ÚRP) vůči variantě navrhované (Z2 ÚRP). Zadání Z2 ÚRP schválené Vládou ČR nepožadovalo jiná variantní řešení. Ustanovení § 4 odst. 3 ZOZE a čl. 15c směrnice RED III sice upřednostňují brownfieldy a degradované plochy, avšak nevylučují vymezení akcelerační oblasti na jiných pozemcích. Vymezení výhradně na degradovaných plochách nebylo s ohledem na prostorové nároky technologie větrných elektráren proveditelné.

Poř. č.	Připomínkové místo	Číslo jednací	Článek	AO	Připomínka	Vyhodnocení
					· výskyt chráněných druhů (ptáci, netopýří) a zásah do migračních tras (vlk, rys apod.) · narušeni prvků ÚSES (biokoridory) · zásadní změna krajiny a její industrializace · dominantní stavby (až cca 250 m vysoké) viditelné na velké vzdálenosti · chybí posouzeni nočního osvětleni · nedostatečně řešen kumulativní vliv Vice větrných elektráren 2. Nedostatečné posouzeni vlivů na vodu a klima · hrozí narušeni vsakováni vody do půdy a změna odtokových poměrů, · může dojit ke zhoršeni schopnosti krajiny zadržovat vodu a riziko vysychání krajiny , · chybí posouzení vlivu na mikroklima, P · nejsou dostatečně řešeny dopady na vodní režim území. 3. Zemědělská půda · zábor a znehodnocení kvalitní půdy · možné zásahy do půd I. a II. třídy ochrany (nejcennější půdy) · zhutněni půdy a zvýšeni eroze a fragmentace pozemků · nejasný stav a poškozeni melioraci 4. Nedostatečné posouzení vlivů na obyvatele · hluk a jeho dlouhodobý vliv nejsou dostatečně vyhodnoceny, · není dostatečně řešen stroboskopický efekt, · změna charakteru bydlení, · není dostatečně vysvětlen způsob stanovení vzdálenosti od obytné zástavby, · nebyly dostatečně posouzeny dopady na hodnotu nemovitostí a kvalitu bydlení. C. Technická a bezpečnostní rizika 1. Nedostatečnost navržených zmírňujících opatření · navržená opatření pouze částečně zmírňuji dopady, ale neřeší samotný střet, · řada opatření je formulována neurčitě a bez jasné kontroly jejich plněni, · významné problémy jsou odkládány až do navazujících řízeni. 2. Technická a bezpečnostní rizika · odlet ledu z rotorů v zimě, požáry zařízení (obtížně zvládnutelné zásahy) a zásah bleskem, · pád části konstrukce, únik provozních kapalin, · kontaminace půdy a vody, , · šíření požáru do krajiny, · v ČR dosud neexistuje právní ani metodická úprava požární bezpečnosti VTE a nejsou stanoveny konkrétní odstupové vzdálenosti od lesů či obytné zástavby z hlediska požárního rizika, · Ministerstvo dopravy připustilo existenci bezpečnostních rizik spojených s VTE, zejména vizuální distrakce řidičů, stínových efektů, nočního překážkového osvětleni, odletu ledu či havárii a odletu částí konstrukci. Není jasně stanoveno, kdo ponese odpovědnost za případné škody na zdraví, majetku a životním prostředí. D. Rozpor se zákony a právními předpisy ČR a EU Návrh může být v rozporu zejména s: · zákonem č. 500/2004 Sb., správní řád, · zákonem č. 100/2001 Sb., o posuzování vlivů na životní prostředí (EIA), · zákonem č. 114/1992 Sb., o ochraně přírody a krajiny, , · zákonem č, 334/1992 Sb., o ochraně zemědělského půdního fondu, · zákonem č. 283/2021 Sb., stavební zákon, · podmínkami směrnice EU RED III (nevhodně zvolená lokalita, nevyřešené dopady) · principem předběžné opatrnosti dle ČI. 191 SFEU, . · právem na příznivé životní prostředí dle ČI. 35 Listiny základních práv a svobod, · právem na ochranu zdraví dle ČI. 31 Listiny základních práv a svobod, · právem na ochranu vlastnictví dle ČI. 11 Listiny základních práv a svobod Závěr Navržené akcelerační oblasti mají zásadní střety s přírodou, krajinou, vodou i kvalitou života obyvatel. Tyto problémy nejsou řešeny, ale pouze částečně zmirňovány. Návrh nemá dostatečné podklady, neřeší varknty řešení a nedostatečně hodnotí kumulativní dopady. Z uvedených důvodů požaduji zásadní přepracování návrhu Změny č. 2 ÚRP, které bude respektovat vše výše uvedené.	Samotný způsob vymezení akceleračních oblastí na základě podkladů (biologická posouzení, mapy citlivosti ptáků vůči výstavbě VTE zpracované ČSO, území významná pro netopýry dle podkladů ČESON, biotopy zvláště chráněných druhů velkých savců a další) a nařízení vlády č. 507/2025 Sb. minimalizuje vliv na složky životního prostředí. Pro všechny akcelerační oblasti jsou současně pořizována územní opatření, která obsahují opatření stanovená na základě biologických posouzení. Tato opatření dále zmírňují negativní vlivy, které nebylo možné vyloučit vymezením akcelerační oblasti. Podmínky v územních opatřeních zahrnují ochranu prvků lokálního ÚSES a všech biokoridorů, ochranu biotopů, ZPF a PUPFL, dále povinnost biologického dozoru, monitoring mortality ptáků a netopýrů, detekční systémy a další podmínky specifické vzhledem ke konkrétní akcelerační oblasti. Jedním z podkladů pro zpracování Z2 ÚRP byl dokument Akcelerační oblasti, předvýběr ploch k výstavbě VTE, Screening území ČR z hlediska ochrany krajinného rázu (Roman Bukáček, Simona Vondráčková, 2025). Při vymezování akceleračních oblastí byl krajinný ráz dále prověřován, a to s ohledem na hodnoty území a dálkové pohledy na dominanty. Vlivy na krajinný ráz pak byly dále vyhodnoceny v rámci VVURÚ, a to jak z hlediska navrhovaného souboru akceleračních oblastí jako celku, tak pro jednotlivá území v kartách akceleračních oblastí. Podmínky v územních opatřeních pak dále omezují barevné řešení doprovodných staveb a rozsah trvalých terénních úprav. Podmínky stanovené v příslušných územních opatřeních limitují rozsah terénních úprav u větrných elektráren na maximální hodnotu ± 5 m. Konkrétní vliv základových konstrukcí na puklinové systémy a kolektory podzemních vod bude předmětem podrobného hydrogeologického posouzení, které bude zpracováno jako součást dokumentace záměru a bude řešeno v rámci navazujícího řízení o povolení záměru dle stavebního zákona. Narušení systému podzemních vod se s ohledem na mělké založení naprosto převažující většiny VTE (do cca 5 m) a malou plochu narušení podloží (cca 20x20m) nepředpokládá. Ochrana ZPF je řešena v souvisejících územních opatřeních. Podmínkami je zajištěno, že nebudou vznikat neobhospodařovatelné zbytkové zemědělské pozemky ani pozemky bez přístupu k veřejně přístupné pozemní komunikaci. Dále je v nich požadavek na upřednostní nižších tříd ochrany ZPF při realizaci záměrů OZE a je stanovena maximální plocha dlouhodobého nebo trvalého odnětí ZPF pro záměry OZE v celé akcelerační oblasti. Souhlas s odnětím ze ZPF bude vydán v navazujícím řízení dle stavebního zákona. V souvisejících územních opatření jsou stanoveny podmínky, které zajišťují ochranu protierozních opatření, funkčních melioračních zařízení, vodních toků a ploch a rovněž omezující možné terénní úpravy. Vzhledem k charakteru a rozsahu potenciálních záměrů se při naplnění podmínek nepředpokládá

Poř. č.	Připomínkové místo	Číslo jednací	Článek	AO	Připomínka	Vyhodnocení
						realizace zpevněných ploch v takovém rozsahu, který by mohl významně ovlivnit vodní režim v rámci akceleračních oblastí. V souladu s požadavky vodního zákona se v rámci procesu povolování záměru bude vyjadřovat vodoprávní úřad. Při vymezení akceleračních oblastí nelze předjímat konkrétní technické parametry či přesné umístění záměrů OZE. Bezpečnost leteckého provozu je pak řešena při povolování konkrétního záměru, kdy se vyjadřují Úřad pro civilní letectví, Řízení letového provozu i Armáda ČR a upřesňují umístění či požadavky na denní i noční osvětlení definované v leteckém předpisu L-14. Obavy z negativních vlivů hluku a stroboskopického efektu řeší podmínky stanovené ve všech územních opatřeních pro akcelerační oblasti pro VTE, které ukládají zpracování hlukové studie, studie působení stroboskopického efektu, včetně minimalizace shadow flicker efektu. V případě, že by záměr nesplňoval zákonné hygienické limity (nařízení vlády č. 272/2011 Sb., o ochraně zdraví před nepříznivými účinky hluku a vibrací) a současně podmínky v územním opatření, nemůže být povolen. Akcelerační oblasti byly vymezeny na celostátní úrovni v Z2 ÚRP na základě Zadání Z2 ÚRP schváleného Vládou ČR.
10923.	Dana Horáčková	MMR-48901-2026-81	99czzg	AOV83	Věc: Připomínka ke Změně č. 2 územního rozvojového plánu - akcelerační oblast AOV83 Chorušice Podávám podle § 39 stavebního zákona připomínku k návrhu akcelerační oblasti AOV83 Chorušice určené pro výstavbu větrných elektráren. S navrženým vymezením nesouhlasím, protože mám za to, že návrh dostatečně nezohledňuje dopady na zdraví obyvatel, krajinu a životní prostředí. Plánované větrné elektrárny o výšce kolem 200 metrů představují podle mého názoru mimořádně výrazný zásah do krajinného rázu celé oblasti. Současně mám obavy z dlouhodobých dopadů hluku, infrazvuku, vibrací, stroboskopického efektu a nočního překážkového osvětlení na obyvatele okolních obcí. Domnívám se rovněž, že strategické posouzeni SEA dostatečně nevyhodnotilo kumulativní dopady projektu na zdraví obyvatel, biologickou rozmanitost, podzemní vody a krajinu. Za nedostatečně posouzené považuji také dopady na ptactvo, netopýry a další chráněné druhy živočichů v krajině navazujícím CHKO Kokořínsko - Máchův kraj. Současně mám za to, že návrh není plně v souladu se směrnici Evropského parlamentu a Rady (EU) 2023/2413 (RED III), podle které mají být akcelerační oblasti vymezovány především v lokalitách s minimálními environmentálními konflikty a minimálními dopady na obyvatele a přírodu. Požaduji proto vypracování nových nezávislých odborných studií zaměřených zejména na hlukovou a vibrační zátěž, dopady na zdraví obyvatel, vliv na krajinný ráz, biologickou rozmanitost a skutečné environmentální dopady celé akcelerační oblasti. Do doby zpracováni těchto odborných podkladů považuji schváleni oblasti AOV83 Chorušice za předčasné a nedostatečně odůvodněné. Z výše uvedených důvodů žádám o přehodnocení návrhu a vyřazeni oblasti AOV83 Chorušice ze Změny č. 2 územního rozvojového plánu.	**Akceptováno částečně.** Akcelerační oblast AOV83 Chorušice byla zmenšena. Akcelerační oblasti byly vymezeny na celostátní úrovni v Z2 ÚRP na základě Zadání Z2 ÚRP schváleného Vládou ČR. Vymezení akceleračních oblastí proběhlo na základě biologického posouzení konkrétních území podle § 11 odst. 3 resp. 4 ZOZE, jehož výsledky spolu s výsledky vyhodnocení vlivů na životní prostředí (SEA, Příloha č. 5 k odůvodnění Z2 ÚRP) byly zapracovány do návrhu Změny č. 2 ÚRP. Oblasti, u nichž autorizované osoby identifikovaly významné negativní nebo kumulativní vlivy, byly ze Z2 ÚRP vyloučeny (odůvodnění Z2 ÚRP, odst. 32). Zpracování VVURÚ odpovídá obsahem i strukturou požadavkům obsaženým v příloze č. 4 stavebního zákona, včetně posouzení kumulativních a synergických vlivů. Ve VVURÚ (včetně SEA) byly posuzovány akcelerační oblastí, nikoliv konkrétní záměry, a podrobnost odpovídá měřítku ÚRP a územních opatření. Vymezení akcelerační oblasti v ÚRP nezakládá právo na výstavbu VTE ani nevylučuje jiné využití území. Při vymezení akceleračních oblastí nelze předjímat konkrétní technické parametry či přesné umístění záměrů OZE. Obavy z negativních vlivů hluku a stroboskopického efektu řeší podmínky

Poř. č.	Připomínkové místo	Číslo jednací	Článek	AO	Připomínka	Vyhodnocení
						stanovené ve všech územních opatřeních pro akcelerační oblasti pro VTE, které ukládají zpracování hlukové studie, studie působení stroboskopického efektu, včetně minimalizace shadow flicker efektu. V případě, že by záměr nesplňoval zákonné hygienické limity (nařízení vlády č. 272/2011 Sb., o ochraně zdraví před nepříznivými účinky hluku a vibrací) a současně podmínky v územním opatření, nemůže být povolen. Jedním z podkladů pro zpracování Z2 ÚRP byl dokument Akcelerační oblasti, předvýběr ploch k výstavbě VTE, Screening území ČR z hlediska ochrany krajinného rázu (Roman Bukáček, Simona Vondráčková, 2025). Při vymezování akceleračních oblastí byl krajinný ráz dále prověřován, a to s ohledem na hodnoty území. Vlivy na krajinný ráz pak byly dále vyhodnoceny v rámci VVURÚ, a to jak z hlediska navrhovaného souboru akceleračních oblastí jako celku, tak pro jednotlivá území v kartách akceleračních oblastí, které obsahují i mapy viditelnosti (Příloha SEA). Podmínky v územních opatřeních pak dále omezují barevné řešení doprovodných staveb a rozsah trvalých terénních úprav. Samotný způsob vymezení akceleračních oblastí na základě podkladů (biologická posouzení, mapy citlivosti ptáků vůči výstavbě VTE zpracované ČSO, území významná pro netopýry dle podkladů ČESON, biotopy zvláště chráněných druhů velkých savců a další) a nařízení vlády č. 507/2025 Sb. minimalizuje vliv na složky životního prostředí. Pro všechny akcelerační oblasti jsou současně pořizována územní opatření, která obsahují opatření stanovená na základě biologických posouzení. Tato opatření dále zmírňují negativní vlivy, které nebylo možné vyloučit vymezením akcelerační oblasti. Podmínky v územních opatřeních zahrnují ochranu prvků lokálního ÚSES a všech biokoridorů, ochranu biotopů, ZPF a PUPFL, dále povinnost biologického dozoru, monitoring mortality ptáků a netopýrů, detekční systémy a další podmínky specifické vzhledem ke konkrétní akcelerační oblasti. V souvisejících územních opatření jsou stanoveny podmínky, které zajišťují ochranu protierozních opatření, funkčních melioračních zařízení, vodních toků a ploch a rovněž omezující možné terénní úpravy. Vzhledem k charakteru a rozsahu potenciálních záměrů se při naplnění podmínek nepředpokládá realizace zpevněných ploch v takovém rozsahu, který by mohl významně ovlivnit vodní režim v rámci akceleračních oblastí. V souladu s požadavky vodního zákona se v rámci procesu povolování záměru bude vyjadřovat vodoprávní úřad. Významné ovlivnění mikroklimatu se u akceleračních oblastí pro VTE ani FVE nepředpokládá.

Poř. č.	Připomínkové místo	Číslo jednací	Článek	AO	Připomínka	Vyhodnocení
						Ochrana ZPF je řešena v souvisejících územních opatřeních. Podmínkami je zajištěno, že nebudou vznikat neobhospodařovatelné zbytkové zemědělské pozemky ani pozemky bez přístupu k veřejně přístupné pozemní komunikaci. Dále je v nich požadavek na upřednostní nižších tříd ochrany ZPF při realizaci záměrů OZE a je stanovena maximální plocha dlouhodobého nebo trvalého odnětí ZPF pro záměry OZE v celé akcelerační oblasti. Souhlas s odnětím ze ZPF bude vydán v navazujícím řízení dle stavebního zákona.
10924.	Otakar Lamač	MMR-48902-2026-81	99czzs	AOV98	Věc: Připomínka obce k návrhu Změny č. 2 ÚRP Text připomínky Podatel nesouhlasí s vymezením akcelerační oblasti AOV98 a žádá, aby tato akcelerační oblast nebyla ve Změně č. 2 Územního rozvojového plánu vymezena a aby nebylo vydáno územníopatřeníAOV98. Odůvodnění uplatněné připomínky 1. Direktivní vymezeni AOV Podatel se domnívá, že není nezbytné (a neplyne to ani ze směrnice EU RED III), aby akcelerační oblasti pro VTE (dále jen "AOV") byly vymezeny direktivně na celostátní úrovni. je naprosto dostačující, když by Změna č. 2 Územního rozvojového plánu (dále jen "Změna č. 2") dala obcím povinnost, aby prověřily možnosti vymezeni AOV v územních plánech. Na základě tohoto pokynu by samosprávy znalé místních poměrů po dohodě s občany vymezily vhodné lokality pro VTE. Díky tomu by byly zohledněny s potřebnou pečlivostí a v nutné podrobnosti i zásahy do veřejných zájmů, které není možné na úrovni změny č. 2 zhodnotit, neboť to její velké měřítko neumožňuje. 2. Diskriminační vymezení AOV Ve Změně č. 2 ÚRP není dostatečně vysvětleno, proč je třeba vymezit akcelerační oblasti právě tak, jak to činí Změna č. 2, jinými slovy není pochopitelné, proč právě početA OV, se kterým Změna č. 2 počítá, povede ke splněni klimatických a energetických cílů a proč vymezeni jiné oblasti již není zapotřebí nebo proč by klimatické a energetické cíle nemohly být plněny i bez AOV98, když není ke splněni těchto cílů (které ani nejsou ve Změně č. 2 specifikovány) zapotřebí ani o jednu AOV více. Lokalita, kde je AOV98 přitom není nijak výjimečná z hlediska potenciálu pro VTE (nebo alespoň není ve Změně č. 2 přesvědčivě popsáno, proč se AOV98 svým větrným potenciálem tak výrazně odlišuje od dalších oblastí, kde AOV vymezeny nebyly). Lze tedy předpokládat, že existuji i jiné shodné oblasti, kde však z nejasných důvodů AOV nebyly vymezeny. To považuje podatel za diskriminační. Diskriminovány jsou i samosprávy, na jejichž území jsou AOV vymezeny. Vymezení AOV totiž představuje jakousi stavební uzávěru, kdy obec nemůže v dotčeném území měnit územní plán podle svých potřeb, ale musí respektovat vymezenou AOV. Vedle toho pak nebudou investoři VTE motivováni, aby s obci uzavřeli férovou plánovací smlouvu a poskytli obci a jejím občanům dostatečné kompenzace za negativní dopady provozu VTE. Záměry VTE povolované v AOV totiž budou protežovány a jejich výstavba výrazně usnadněna. Tato diskriminace přímo ovlivňuje i občany samospráv. 3. Nedostatečné posouzeni vlivů Vymezení AOV s největší pravděpodobností povede k tomu, že záměry VTE v nich umisťované budou upřednostňovány a nedojde už nikdy k řádnému posouzeni jejich negativních dopadů na životní prostředí, na zdraví a životy lidí. Proto by mělo být vyhodnocení vlivů Změny č. 2 a územního opatření pro AOV98 extrémně podrobné a kvalitní, prakticky na úrovni EIA. Překážkou pro takové podrobné posouzeni je ale fakt, že je měřítko Územního rozvojového plánu příliš velké a neumožňuje skutečně posoudit dopady vymezeni AOV (jiné by to bylo na úrovni územního plánu, resp. v procesu EIA se znalostí konkrétního záměru). Vzhledem k tomu, že na vymezeni akceleračních oblasti naváže zrychlené a zjednodušené povolovací řízeni před Dopravním a energetickým stavebním	**Akceptováno.** Akcelerační oblast AOV98 Tetětice byla vypuštěna.

Poř. č.	Připomínkové místo	Číslo jednací	Článek	AO	Připomínka	Vyhodnocení
					úřadem (DESÚ), v rámci kterého bude úřad prakticky pouze ověřovat, zda jsou záměry v souladu s vágními a nicneříkajicimi podmínkami územního opatření AOV98. V souladu s těmito obecnými podmínkami ale budou téměř jakékoliv záměry, což znamená, že vlivy VTE realizovaných vAOV98 nebudou nikdy reálně posouzeny. Vágní posouzeni Změny č. 2 nebo územního opatření AOV98 je naprosto nedostatečné. Podatel se domnívá, že je nezbytné, aby všechny vlivy VTE byly skutečně a podrobně posouzeny, neboť vadné posouzení dopadů VTE může mít nejen přímý vliv na jeho zdraví včetně psychické pohody, ale takéto může ovlivnit socioekonomický rozvoj obce, ve které žije. 4. Zanedbatelné pozitivní vlivy vymezeni AO V odůvodnění Změny č. 2 ani územního opatření není možné dohledat vyčísleni přínosu AOV98 pro sníženi energetické závislosti anebo sníženi produkce CO2. Ve vyhodnocení vlivů územního opatřeníAOV98 se ale uvádí k pozitivním vlivům (přínosům) vymezeni AOV a realizace VTE: "Zanedbatelný až mírně pozitivní vliv k ochraně klimatu uplatněn/AO se uplatní v globálním měřítku, tedy i z hlediska přeshraničního působení." V dokumentaci Změny č. 2 a územního opatření je tedy přiznáno, že přínosy VTE realizovaných v AOV98 budou zanedbatelné, byť chybí konkrétní čísla. V takové situaci není pochopitelné, jak mohl zájem na K vymezení AOV98 převážit nad ostatními konkrétně specifikovanými veřejnými zájmy, které naopak výstavba VTE ovlivní výrazně (byť to nekvalitně zpracované vyhodnoceni Změny č. 2 a územního opatření nepřiznává). Dále se ve vyhodnocení územního opatření AOV98 uvádí: "Vlivy na ovzduší v době výstavby zanedbatelné (prašnost při přesunu zemin, emise ze spalování PHM, sekundární prašnost), v době provozu mírně pozitivní z důvodu náhrady spalovacích zdrojů při výrobě el. energie." Vzhledem k tomu, že se ve vyhodnoceni uvádí, že vliv AOV98 na ochranu klimatu bude zanedbatelný, bude loýcky zanedbatelný rozsah, ve kterém VTE realizované v AOV98 nahradí spalovací zdroje. Změna č. 2 ani územní opatření tento závěr nevyvrací, neobsahují totiž vyčíslení toho, v jak velkém rozsahu VTE realizované v AOV98 nahradí spalovací zdroje a jaký přesně vliv bude mít tato náhrada na cíle sledované Změnou č. 2, tedy sníženi energetické závislosti ČR a snížení produkce CO2. je také třeba řádně vyhodnotit, proč těchto cílů nelze dosáhnout jinými způsoby (zvýšeni počtu bloků JEDU, popř. JETE, rozvoj vodíkové infrastruktury v souladu s Vodíkovou strategii ČR, větší důraz na rozvoj FVE). Proto ani blíže nespecifikovaná náhrada spalovacích zdrojů není důvod, proč by měl zájem na vymezení AOV98 převážit nad jinými zájmy v území. 5. výška VTE a rozloha AO Ve Změně č. 2 ani v územním opatření pro AOV98 není vysvětleno, proč byla zvolena právě tato rozloha AO a proč má AOV právě tyto konkrétní hranice a proč právě toto vymezeni AOV povede ke splnění cílů Změny č. 2. jinými slovy není vysvětleno, proč nemůže být AO vymezena jiným způsobem tak, aby kupř. byly VTE umisťovány v dostatečné vzdálenosti od zastavěného území a zastavitelných ploch podle územních plánů (min 1,5 km) a není porovnáno, zda by toto jiné vymezeni AOV třeba také nevedlo ke splněni cílů Změny č. 2. Podatel se domnívá, že to ale vzhledem k nespecifičnosti cílů Změny č. 2 není ani možné, proto by také vůbec neměla být AOV98 vymezena. 6. Hluková zátěž, vibrace a stroboskopický efekt Podatel zásadně nesouhlasí s tím, že Změna č. 2 ani příslušné územní opatření vůbec neřeší negativní dopady hluku. Hluk totiž Změna č. 2 chápe jako normální integrální součást VTE, bez které to prostě nejde a je třeba se s tím smířit. Tento přistup nejlépe demonstruje přirovnáni hluku z VTE k "šumění lesa", které zřejmě mohou vnímat jako nepříjemné jen neurotické osoby. Podatel se proto domnívá, že hlukové vlivy nebyly zhodnoceny a ve skutečnosti to ani není možné bez znalosti konkrétního projektu. Podatel zdůrazňuje, že nepovažuje za dostatečné, aby byla hluková zátěž řešena až v hlukové studii zpracované investorem. Takový přístup není schopný zajistit reálnou ochranu lidského zdraví. Podatel dále nesouhlasí s tím, že vůbec nedošlo k posouzení vlivů infrazvuku, nízkofrekvenčního hluku a vibraci, ačkoliv odborné studie upozorňuji na rizika spojená s těmito doprovodnými jevy provozu VTE. Podatel se domnívá, že nebyl ani řádně zhodnocen vliv vibraci na nemovitosti.	

Poř. č.	Připomínkové místo	Číslo jednací	Článek	AO	Připomínka	Vyhodnocení
					Stejně tak nebyl řádně posouzen z hlediska vlivů tzv. stroboskopický efekt, kdy se posouzeni zejména nezaměřilo na obtěžující dopady stroboskopického efektu. 7. Vlivy na krajinný ráz Větrné elektrárny mají zásadní vlivy na krajinný ráz. Ve Vyhodnocení vlivů územního opatřeníAOV98 se mjl. uvádí: "AO dle ZÚR Zlínského kraje spadá do krajiny zemědělské intenzivní AO se nachází v krajinném celku Kroměřížsko. Pro krajinu intenzivní zemědělskou jsou typické rovinaté oblasti až ploché pahorkatiny na spraších a intenzivní zemědělství jako kulturní prvky uváděny větrolamy, selské statky, sakrální architektura, dochované architektonické a urbanistické znaky sídel. Krajinná scéna je otevřená, rozlehlost a přehlednost území: dominance horizontály v krajině, dominance sakrální architektury a siluety historických měst. Za hlavní potenciálně ovlivněné přírodní hodnoty lze považovat EVL Troják, který se nachází v sousedství a přírodní park (EVL) Chřiby (cca 4 km). Z kulturních hodnot v okruhu do 10 km se jedná primárně o MRP Kroměříž s NKP Zámek Kroměříž s Květnou a Podzámeckou zahradou, které jsou součástí UNESCO. výstavbou větrných elektráren lze předpokládat narušení krajinných hodnot území Větrné elektrárny jsou stavební dominantou, která bude vizuálně patrná v širokém okruhu a ovlivní krajinné scenérie v území S ohledem na charakter předpokládaných záměrů v AO se tomuto působeni nelze vyhnout." Jak je možné, že všechny tyto vlivy jsou hodnoceny jako zanedbatelné, když přitom VTE budou představovat novou dominantu, která jednoznačně výrazně ovlivni krajinu, to není ve Změně č. 2 ani v územním opatření vysvětleno. Vliv VTE na krajinný ráz bude mít ještě další dopady - již napořád bude hodnota krajinného rázu snížena, takže bude možné do území umisťovat i další záměry, které by jinak kvůli ochraně krajinného rázu nebyly přípustné. 8. Další negativní vlivy AOV98 - Prostor pro individuální připomínky: lze doplnit např. obavy z negativního vlivu vymezení AOV na zvířata, na ekosystémy, na vodní poměry v území, na zemědělský pŮdní fond, na ekosystémy...	
10925.	Vendula Horáková	MMR-48903-2026-81	99czzs	AOV98	Věc: Připomínka obce k návrhu Změny č. 2 ÚRP Text připomínky Podatel nesouhlasí s vymezením akcelerační oblasti AOV98 a žádá, aby tato akcelerační oblast nebyla ve Změně č. 2 Územního rozvojového plánu vymezena a aby nebylo vydáno územní opatření AOV98. Odůvodněni uplatněné připomínky 1. Direktivni vymezeni AOV Podatel se domnívá, že není nezbytné (a neplyne to ani ze směrnice EU RED III), aby akcelerační oblasti pro VTE (dále jen "AOV") byly vymezeny direktivně na celostátní úrovni. je naprosto dostačujlcI, když by Změna č. 2 Územního rozvojového plánu (dále jen "Změna č. 2") dala obcím povinnost, aby prověřily možnosti vymezení AOV v územních plánech. Na základě tohoto pokynu by samosprávy znalé místních poměrů po dohodě s občany vymezily vhodné lokality pro VTE. Díky tomu by byly zohledněny s potřebnou pečlivosti a v nutné podrobnosti zásahy do veřejných zájmů, které není možné na úrovni Změny č. 2 zhodnotit, neboť to její velké měřítko neumožňuje- 2. Diskriminační vymezení AOV Ve Změně č. 2 ÚRP není dostatečně vysvětleno, proč je třeba vymezit akcelerační oblasti právě tak, jak to činí Změna č. 2, jinými slovy není pochopitelné, proč právě počet AOV, se kterým Změna č. 2 počítá, povede ke splněni klimatických a energetických cílů a proč vymezení jiné oblasti již není zapotřebí nebo proč by klimatické a energetické cíle nemohly být plněny i bez AOV98, když není ke splnění těchto cílů (které ani nejsou ve Změně č. 2 specifikovány) zapotřebí ani o jednu AOV více. Lokalita, kde je AOV98 přitom není nijak výjimečná z hlediska potenciálu pro VTE (nebo alespoň není ve Změně č. 2 přesvědčivě popsáno, proč se AOV98 svým větrným potenciálem tak výrazně odlišuje od	**Akceptováno.** Akcelerační oblast AOV98 Tetětice byla vypuštěna.

Poř. č.	Připomínkové místo	Číslo jednací	Článek	AO	Připomínka	Vyhodnocení
					dalších oblastí, kde AOV vymezeny nebyly). Lze tedy předpokládat, že existují i jiné shodné oblasti, kde však z nejasných důvodů AOV nebyly vymezeny. To považuje podatel za diskriminační. Diskriminovány jsou i samosprávy, na jejichž území jsou AOV vymezeny. Vymezeni AOV totiž představuje jakousi stavební uzávěru, kdy obec nemůže v dotčeném území měnit územní plán podle svých potřeb, ale musí respektovat vymezenou AOV. Vedle toho pak nebudou investoři VTE motivováni, aby s obcí uzavřeli férovou plánovací smlouvu a poskytli obci a jejím občanům dostatečné kompenzace za negativní dopady provozu VTE. Záměry VTE povolované v AOV totiž budou protežovány a jejich výstavba výrazně usnadněna. Tato diskriminace přímo ovlivňuje iobčany samospráv. 3. Nedostatečné posouzení vlivů Vymezeni AOV s největší pravděpodobnosti povede k tomu, že záměry VTE v nich umisťované budou · upřednostňovány a nedojde už nikdy k řádnému posouzeni jejich negativních dopadů na životní prostředí, na zdraví a životy lidi. Proto by mělo být vyhodnoceni vlivů Změny č. 2 a územního opatření pro AOV98 extrémně podrobné a kvalitní, prakticky na úrovni EIA. Překážkou pro takové podrobné posouzeni je ale fakt, že je měřítko Územního rozvojového plánu příliš velké a neumožňuje skutečně posoudit dopady vymezeni AOV (jiné by to bylo na úrovni územního plánu, resp. v procesu EIA se znalostí konkrétního záměru). Vzhledem k tomu, že na vymezení akceleračních oblasti naváže zrychlené a zjednodušené povolovací řízeni před Dopravním a energetickým stavebním úřadem (DESÚ), v rámci kterého bude úřad prakticky pouze ověřovat, zda jsou záměry v souladu s vágními a nicneřikajicimi podmínkami územního opatření AOV98. V souladu s těmito obecnými podmínkami ale budou téměř jakékoliv záměry, což znamená, že vlivy VTE realizovaných v AOV98 nebudou nikdy reálně posouzeny. Vágní posouzeni Změny č. 2 nebo územního opatření AOV98 je naprosto nedostatečné. Podatel se domnívá, že je nezbytné, aby všechny vlivy VTE byly skutečně a podrobně posouzeny, neboť vadné posouzeni dopadů VTE může mít nejen při'mý vliv na jeho zdraví včetně psychické pohody, ale také to může ovlivnit socioekonomický rozvoj obce, ve které žije. 4. Zánedbatelné pozitivní vlivy vymezení AO V odůvodnění Změny č. 2 ani územního opatření není možné dohledat vyčísleni přínosu AOV98 pro snížení energetické závislosti anebo sníženi produkce CO2. Ve vyhodnocení vlivů územního opatřeníAOV98 se ale uvádí k pozitivním vlivům (přínosům) vymezení AOV a realizace VTE: "zanedbatelný až mírně pozitivní vliv k ochraně klimatu uplatněn/AO se uplatní v globálnlím měřítku, tedy i z hlediska přeshraničního působeni " V dokumentaci Změny č. 2 a územního opatření je tedy přiznáno, že přínosy VTE realizovaných v AOV98 budou zanedbatelné, byť chybí konkrétní čísla. V takové situaci není pochopitelné, jak mohl zájem na vymezeni AOV98 převážit nad ostatními konkrétně specifikovanými veřejnými zájmy, které naopak výstavba VTE ovlivni výrazně (byť to nekvalitně zpracované vyhodnoceni Změny č. 2 a územního opatření nepřiznává). Dále se ve vyhodnocení územního opatření AOV98 uvádí: "Vlivy na ovzduší v době výstavby zanedbatelné (prašnost při přesunu zemin, emise ze spalování PHM, sekundární prašnost), v době provozu mírně pozitivní z důvodu náhrady spalovacích zdrojů při výrobě el. energie." Vzhledem k tomu, že se ve vyhodnoceni uvádí, že vliv AOV98 na ochranu klimatu bude zanedbatelný, bude logicky zanedbatelný rozsah, ve kterém VTE realizované v AOV98 nahradí spalovací zdroje. Změna č. 2 ani územní opatření tento závěr nevyvrací, neobsahuji totiž vyčísleni toho, v jak velkém rozsahu VTE realizované v AOV98 nahradí spalovací zdroje a jaký přesně vliv bude mít tato náhrada na cíle sledované Změnou č. 2, tedy sníženi energetické závislosti ČR a sníženi produkce CO2. Je také třeba řádně vyhodnotit, proč těchto cílů nelze dosáhnout jinými způsoby (zvýšeni počtu bloků JEDU, popř. JETE, rozvoj vodíkové infrastruktury v souladu s Vodíkovou strategii ČR, větší dŮraz na rozvoj FVE). Proto ani blíže nespecifikovaná náhrada spalovacích zdrojů není důvod, proč by měl zájem na vymezení AOV98 převážit nad jinými zájmy v území. 5. Výška VTE a rozloha AO	

Poř. č.	Připomínkové místo	Číslo jednací	Článek	AO	Připomínka	Vyhodnocení
					Ve Změně č. 2 ani v územním opatření pro AOV98 není vysvětleno, proč byla zvolena právě tato rozloha AO a proč má AOV právě tyto konkrétní hranice a proč právě toto vymezení AOV povede ke splnění cílů Změny č. 2. jinými slovy není vysvětleno, proč nemůže být AO vymezena jiným způsobem tak, aby kupř. byly VTE umisťovány v dostatečné vzdálenosti od zastavěného území a zastavitelných ploch podle územních plánů (min 1,5 km) a není porovnáno, zda by toto jiné vymezeni AOV třeba také nevedlo ke splnění cílů Změny č. 2. Podatel se domnívá, že to ale vzhledem k nespecifičnosti cílů Změny č. 2 není ani možné, proto by také vůbec neměla být AOV98 vymezena. 6. Hluková zátěž, vibrace a stroboskopický efekt Podatel zásadně nesouhlasí s tím, že Změna č. 2 ani příslušné územní opatření vůbec neřeší negativní dopady hluku. Hluk totiž Změna č. 2 chápe jako normálni integrální součást VTE, bez které to prostě nejde a je třeba se s tím smířit. Tento přistup nejlépe demonstruje přirovnáni hluku z VTE k "šumění lesa", které zřejmě mohou vnímat jako nepříjemné jen neurotické osoby. Podatel se proto domnívá, že hlukové vlivy nebyly zhodnoceny a ve skutečnosti to ani není možné bez znalosti konkrétního projektu. Podatel zdůrazňuje, že nepovažuje za dostatečné, aby byla hluková zátěž řešena až v hlukové studii zpracované investorem. Takový přistup není schopný zajistit reálnou ochranu lidského zdraví. Podatel dále nesouhlasí s tím, že vůbec nedošlo k posouzení vlivů infrazvuku, nízkofrekvenčního hluku a vibrací, ačkoliv odborné studie upozorňuji na rizika spojená s těmito doprovodnými jevy provozu VTE. Podatel se domnívá, že nebyl ani řádně zhodnocen vliv vibrací na nemovitosti. Stejně tak nebyl řádně posouzen z hlediska vlivů tzv. stroboskopický efekt, kdy se posouzení zejména nezaměřilo na obtěžujlcl dopady stroboskopického efektu. 7. Vlivy na krajinný ráz Větrné elektrárny mají zásadní vlivy na krajinný ráz. ve Vyhodnocení vlivů územního opatřeníAOV98 se mjl. uvádí: ‚AO dle ZÚR Zlínského kraje spadá do krajiny zemědělské intenzivní AO se nachází v krajinném celku Kroměřížsko. Pro krajinu intenzivní zemědělskou jsou typické rovinaté oblasti až ploché pahorkatiny na spraších a intenzivni zemědělství jako kulturní prvky uváděny větrolamy, selské statky sakrální architektura, dochované architektonické a urbanistické znaky sídel. Krajinná scéna je otevřená, rozlehlost a přehlednost území: dominance horizontály v krajině, dominance sakrální architektury a siluety historických měst. Za hlavní potenciálně ovlivněné přírodní hodnoty lze považovat EVL Troják, který se nachází v sousedství a přírodní park (EVL) Chřiby (cca 4 km). Z kulturních hodnot v okruhu do 10 km se jedná primárně o MRP Kroměříž s NKP Zámek Kroměříž s Květnou a Podzámeckou zahradou, které jsou součástí UNESCO. výstavbou větrných elektráren Lze předpokládat narušení krajinných hodnot území Větrné elektrárny jsou stavební dominantou, která bude vizuálně patrná v širokém okruhu a ovlivní krajinné scenérie v území S ohledem na charakter předpokládaných záměrů v AO se tomuto působeni nelze vyhnout." Jak je možné, že všechny tyto vlivy jsou hodnoceny jako zanedbatelné, když přitom VTE budou představovat novou dominantu, která jednoznačně výrazně ovlivni krajinu, to neníve Změně č. 2 ani v územním opatření vysvětleno. Vliv VTE na krajinný ráz bude mít ještě další dopady - již napořád bude hodnota krajinného rázu snížena, takže bude možné do území umisťovat i další záměry, které by jinak kvůli ochraně krajinného rázu nebyly přípustné. 8. Další negativní vlivy AOV98 - Prostor pro individuální připomínky: lze doplnit např. obavy z negativního vlivu vymezení AOV na zvířata, na ekosystémy, na vodní poměry v území, na zemědělský půdní fond, na ekosystémy...	
10926.	Vít Popelka	MMR-48904-2026-81	99czzg	AOV83	Věc: Připomínka ke Změně č. 2 územního rozvojového plánu - akcelerační oblast AOV83 Chorušice Podávám podle § 39 stavebního zákona připomínku k návrhu akcelerační oblasti AOV83 Chorušice určené pro výstavbu větrných elektráren.	**Akceptováno částečně.** Akcelerační oblast AOV83 Chorušice byla zmenšena.

Poř. č.	Připomínkové místo	Číslo jednací	Článek	AO	Připomínka	Vyhodnocení
					S navrženým vymezením nesouhlasím, protože mám za to, že návrh dostatečně nezohledňuje dlouhodobé dopady na zdraví obyvatel, krajinu, životní prostředí ani kvalitu života v okolních obcích. Jako člověk, který se věnuje sportu a práci s mladými lidmi, považuji zdravé životní prostředí, klidné venkovské prostředí a ochranu přírody za zásadní hodnoty. Domnívám se, že výstavba rozsáhlé akcelerační oblasti s větrnými elektrárnami o výšce kolem 200 metrů může výrazně negativně ovlivnit charakter celé oblasti i každodenní život místních obyvatel. Obavy mám zejména z dlouhodobé hlukové zátěže, vibrací, infrazvuku a nočního překážkového osvětleni. Tyto vlivy mohou podle mého názoru negativně působit na psychickou pohodu, kvalitu spánku a celkovou kvalitu Života lidi žijících v okolních obcích. Současně považuji za velmi problematické umístěni takto rozsáhlého projektu v krajině navazující na CHKO Kokořínsko - Máchův kraj. výstavba vysokých větrných elektráren zásadním způsobem změní krajinný ráz a naruší charakter otevřené venkovské krajiny, která je významnou součástí místního prostředí i rekreačního využití oblasti, Domnívám se rovněž, že dokumentace nedostatečně vyhodnocuje dopady projektu na přírodu, zejména na ptactvo, netopýry a další živočichy. Za nedostatečně posouzené považuji také dopady souvisejIcl infrastruktury, například výstavby nových komunikaci a technického zázemí celé akcelerační oblasti. Mám rovněž za to, že strategické posouzeni SEA dostatečně nevyhodnotilo kumulativní dopady projektu na zdraví obyvatel, biologickou rozmanitost, krajinu a podzemní vody. Současně se domnívám, že návrh není plně v souladu se směrnici Evropského parlamentu a Rady (EU) 2023/2413 (RED III), podle které mají být akcelerační oblasti O vymezovány především v lokalitách s minimálními dopady na obyvatele, přírodu a krajinu. Požaduji proto vypracováni nových nezávislých odborných studii zaměřených zejména na: · hlukovou a vibrační zátěž okolních obci, · dopady infrazvuku na zdraví obyvatel, · vliv projektu na psychickou pohodu a kvalitu života obyvatel, · dopady na krajinný ráz a rekreační charakter oblasti, · vliv na ptactvo, netopýry a biologickou rozmanitost, · kumulativní dopady celé akcelerační oblasti na životní prostředí, · a skutečné environmentální a zdravotní dopady projektu. Do doby zpracování těchto odborných podkladů považuji schváleni oblasti AOV83 Chorušice za předčasné a nedostatečně odůvodněné. Z výše uvedených důvodů Žádám o přehodnoceni návrhu a vyřazeni oblasti AOV83 Chorušice ze Změny č. 2 územního rozvojového plánu.	Akcelerační oblasti byly vymezeny na celostátní úrovni v Z2 ÚRP na základě Zadání Z2 ÚRP schváleného Vládou ČR. Vymezení akceleračních oblastí proběhlo na základě biologického posouzení konkrétních území podle § 11 odst. 3 resp. 4 ZOZE, jehož výsledky spolu s výsledky vyhodnocení vlivů na životní prostředí (SEA, Příloha č. 5 k odůvodnění Z2 ÚRP) byly zapracovány do návrhu Změny č. 2 ÚRP. Oblasti, u nichž autorizované osoby identifikovaly významné negativní nebo kumulativní vlivy, byly ze Z2 ÚRP vyloučeny (odůvodnění Z2 ÚRP, odst. 32). Zpracování VVURÚ odpovídá obsahem i strukturou požadavkům obsaženým v příloze č. 4 stavebního zákona, včetně posouzení kumulativních a synergických vlivů. Ve VVURÚ (včetně SEA) byly posuzovány akcelerační oblastí, nikoliv konkrétní záměry, a podrobnost odpovídá měřítku ÚRP a územních opatření. Vymezení akcelerační oblasti v ÚRP nezakládá právo na výstavbu VTE ani nevylučuje jiné využití území. Při vymezení akceleračních oblastí nelze předjímat konkrétní technické parametry či přesné umístění záměrů OZE. Obavy z negativních vlivů hluku a stroboskopického efektu řeší podmínky stanovené ve všech územních opatřeních pro akcelerační oblasti pro VTE, které ukládají zpracování hlukové studie, studie působení stroboskopického efektu, včetně minimalizace shadow flicker efektu. V případě, že by záměr nesplňoval zákonné hygienické limity (nařízení vlády č. 272/2011 Sb., o ochraně zdraví před nepříznivými účinky hluku a vibrací) a současně podmínky v územním opatření, nemůže být povolen. Jedním z podkladů pro zpracování Z2 ÚRP byl dokument Akcelerační oblasti, předvýběr ploch k výstavbě VTE, Screening území ČR z hlediska ochrany krajinného rázu (Roman Bukáček, Simona Vondráčková, 2025). Při vymezování akceleračních oblastí byl krajinný ráz dále prověřován, a to s ohledem na hodnoty území. Vlivy na krajinný ráz pak byly dále vyhodnoceny v rámci VVURÚ, a to jak z hlediska navrhovaného souboru akceleračních oblastí jako celku, tak pro jednotlivá území v kartách akceleračních oblastí, které obsahují i mapy viditelnosti (Příloha SEA). Podmínky v územních opatřeních pak dále omezují barevné řešení doprovodných staveb a rozsah trvalých terénních úprav. Samotný způsob vymezení akceleračních oblastí na základě podkladů (biologická posouzení, mapy citlivosti ptáků vůči výstavbě VTE zpracované ČSO, území významná pro netopýry dle podkladů ČESON, biotopy zvláště chráněných druhů velkých savců a další) a nařízení vlády č. 507/2025 Sb. minimalizuje vliv

Poř. č.	Připomínkové místo	Číslo jednací	Článek	AO	Připomínka	Vyhodnocení
						na složky životního prostředí. Pro všechny akcelerační oblasti jsou současně pořizována územní opatření, která obsahují opatření stanovená na základě biologických posouzení. Tato opatření dále zmírňují negativní vlivy, které nebylo možné vyloučit vymezením akcelerační oblasti. Podmínky v územních opatřeních zahrnují ochranu prvků lokálního ÚSES a všech biokoridorů, ochranu biotopů, ZPF a PUPFL, dále povinnost biologického dozoru, monitoring mortality ptáků a netopýrů, detekční systémy a další podmínky specifické vzhledem ke konkrétní akcelerační oblasti. V souvisejících územních opatření jsou stanoveny podmínky, které zajišťují ochranu protierozních opatření, funkčních melioračních zařízení, vodních toků a ploch a rovněž omezující možné terénní úpravy. Vzhledem k charakteru a rozsahu potenciálních záměrů se při naplnění podmínek nepředpokládá realizace zpevněných ploch v takovém rozsahu, který by mohl významně ovlivnit vodní režim v rámci akceleračních oblastí. V souladu s požadavky vodního zákona se v rámci procesu povolování záměru bude vyjadřovat vodoprávní úřad. Významné ovlivnění mikroklimatu se u akceleračních oblastí pro VTE ani FVE nepředpokládá. Ochrana ZPF je řešena v souvisejících územních opatřeních. Podmínkami je zajištěno, že nebudou vznikat neobhospodařovatelné zbytkové zemědělské pozemky ani pozemky bez přístupu k veřejně přístupné pozemní komunikaci. Dále je v nich požadavek na upřednostní nižších tříd ochrany ZPF při realizaci záměrů OZE a je stanovena maximální plocha dlouhodobého nebo trvalého odnětí ZPF pro záměry OZE v celé akcelerační oblasti. Souhlas s odnětím ze ZPF bude vydán v navazujícím řízení dle stavebního zákona.
10927.	Světlana Gregorová	MMR-48905-2026-81	99czzg	AOV83	Věc: Připomínka ke Změně č. 2 územního rozvojového plánu - akcelerační oblast AOV83 Chorušice Podávám tímto podle § 39 zákona č. 283/2021 Sb., stavebni zákon, připomínku k návrhu vymezeni akcelerační oblasti AOV83 Chorušice určené pro výstavbu větrných elektráren. S navrženým vymezením nesouhlasím, protože mám za to, že návrh dostatečně nezohledňuje technické limity území, ochranu zdraví obyvatel ani ochranu krajiný a životního prostředí. Domnívám se, že předložené podklady neobsahují dostatečně podrobné vyhodnoceni skutečných dopadů plánované výstavby větrných elektráren o výšce kolem 200 metrů na okolní obce a krajinu. Především považuji za nedostatečně řešené dopady hluku, infrazvuku, vibrací, stroboskopického efektu a nočního překážkového osvětleni na obyvatele okolních sídel. Mám rovněž za to, že návrh není dostatečně v souladu s § 19 odst. 1 stavebního zákona, podle kterého má územní plánováni vytvářet předpoklady pro udržitelný rozvoj území a chránit podmínky pro příznivé životní prostředí a soudržnost obyvatel území. Současně se domnívám, že návrh dostatečně nerespektuje § 12 zákona č. 114/1992 Sb., o ochraně přírody a krajiny, který chrání krajinný ráz území. výstavba rozsáhlé soustavy větrných elektráren v	**Akceptováno částečně.** Akcelerační oblast AOV83 Chorušice byla zmenšena. Akcelerační oblasti byly vymezeny na celostátní úrovni v Z2 ÚRP na základě Zadání Z2 ÚRP schváleného Vládou ČR. Vymezení akceleračních oblastí proběhlo na základě biologického posouzení konkrétních území podle § 11 odst. 3 resp. 4 ZOZE, jehož výsledky spolu s výsledky vyhodnocení vlivů na životní prostředí (SEA, Příloha č. 5 k odůvodnění Z2 ÚRP) byly zapracovány do návrhu Změny č. 2 ÚRP. Oblasti, u nichž autorizované osoby identifikovaly významné negativní nebo kumulativní vlivy, byly ze Z2 ÚRP vyloučeny (odůvodnění Z2 ÚRP, odst. 32). Zpracování VVURÚ odpovídá obsahem i

Poř. č.	Připomínkové místo	Číslo jednací	Článek	AO	Připomínka	Vyhodnocení
					krajině navazující na CHKO Kokořínsko - Máchův kraj bude podle mého názoru znamenat zásadni a dlouhodobý zásah do charakteru otevřené venkovské krajiny i pohledových vztahů v širším okolí. Za nedostatečně vyhodnocené považuji také dopady projektu na biologickou rozmanitost, zejména na chráněné druhy ptáků a netopýrů. Dokumentace podle mého názoru neobsahuje dostatečně podrobné biologické posouzení ani vyhodnocení migračních tras živočichů v dotčeném území. Mám rovněž za to, že strategické posouzeni SEA nedostatečně vyhodnotilo kumulativní dopady celé akcelerační oblasti na zdraví obyvatel, krajinný ráz, podzemni vody a životní prostředí. Samotná dokumentace navíc předpokládá potřebu dalších odborných studii v navazujících řízeních, což podle mého názoru potvrzuje, že současné podklady nejsou pro schválení akcelerační oblasti dostatečné. P Současně se domnívám, že návrh není plně v souladu se směrnici Evropského parlamentu a Rady (EU) 2023/2413 (red III). Podle či. 15c mají být akcelerační oblasti vymezovány především v lokalitách s minimálními environmentálními konflikty a minimálními dopady na obyvatele, přírodu a krajinu. V případě oblasti Chorušice mám zato, že tyto podmínky splněny nejsou. Požaduji proto vypracováni nových nezávislých odborných studila posudků zaměřených zejména na: · hlukovou, vibrační a světelnou zátěž okolních obcí, · vliv infrazvu ku na zdraví obyvatel, · dopady na krajinný ráz a pohledové vztahy, · biologické hodnoceni vlivů na ptactvo a netopýry, · hydrogeologické dopady projektu na podzemní vody, · kumulativní dopady celé akcelerační oblasti na životní prostředí, · a skutečnou technickou vhodnost území pro podobně rozsáhlý projekt. Do doby zpracování těchto odborných podkladů považuji schválení akcelerační oblasti AOV83 Chorušice za předčasné a nedostatečně odůvodněné. Z výše uvedených důvodů žádám o přehodnoceni návrhu a vyřazení oblasti AOV83 Chorušice ze Změny č. 2 územního rozvojového plánu.	strukturou požadavkům obsaženým v příloze č. 4 stavebního zákona, včetně posouzení kumulativních a synergických vlivů. Ve VVURÚ (včetně SEA) byly posuzovány akcelerační oblastí, nikoliv konkrétní záměry, a podrobnost odpovídá měřítku ÚRP a územních opatření. Vymezení akcelerační oblasti v ÚRP nezakládá právo na výstavbu VTE ani nevylučuje jiné využití území. Při vymezení akceleračních oblastí nelze předjímat konkrétní technické parametry či přesné umístění záměrů OZE. Obavy z negativních vlivů hluku a stroboskopického efektu řeší podmínky stanovené ve všech územních opatřeních pro akcelerační oblasti pro VTE, které ukládají zpracování hlukové studie, studie působení stroboskopického efektu, včetně minimalizace shadow flicker efektu. V případě, že by záměr nesplňoval zákonné hygienické limity (nařízení vlády č. 272/2011 Sb., o ochraně zdraví před nepříznivými účinky hluku a vibrací) a současně podmínky v územním opatření, nemůže být povolen. Jedním z podkladů pro zpracování Z2 ÚRP byl dokument Akcelerační oblasti, předvýběr ploch k výstavbě VTE, Screening území ČR z hlediska ochrany krajinného rázu (Roman Bukáček, Simona Vondráčková, 2025). Při vymezování akceleračních oblastí byl krajinný ráz dále prověřován, a to s ohledem na hodnoty území. Vlivy na krajinný ráz pak byly dále vyhodnoceny v rámci VVURÚ, a to jak z hlediska navrhovaného souboru akceleračních oblastí jako celku, tak pro jednotlivá území v kartách akceleračních oblastí, které obsahují i mapy viditelnosti (Příloha SEA). Podmínky v územních opatřeních pak dále omezují barevné řešení doprovodných staveb a rozsah trvalých terénních úprav. Samotný způsob vymezení akceleračních oblastí na základě podkladů (biologická posouzení, mapy citlivosti ptáků vůči výstavbě VTE zpracované ČSO, území významná pro netopýry dle podkladů ČESON, biotopy zvláště chráněných druhů velkých savců a další) a nařízení vlády č. 507/2025 Sb. minimalizuje vliv na složky životního prostředí. Pro všechny akcelerační oblasti jsou současně pořizována územní opatření, která obsahují opatření stanovená na základě biologických posouzení. Tato opatření dále zmírňují negativní vlivy, které nebylo možné vyloučit vymezením akcelerační oblasti. Podmínky v územních opatřeních zahrnují ochranu prvků lokálního ÚSES a všech biokoridorů, ochranu biotopů, ZPF a PUPFL, dále povinnost biologického dozoru, monitoring mortality ptáků a netopýrů, detekční systémy a další podmínky specifické vzhledem ke konkrétní akcelerační oblasti.

Poř. č.	Připomínkové místo	Číslo jednací	Článek	AO	Připomínka	Vyhodnocení
						V souvisejících územních opatření jsou stanoveny podmínky, které zajišťují ochranu protierozních opatření, funkčních melioračních zařízení, vodních toků a ploch a rovněž omezující možné terénní úpravy. Vzhledem k charakteru a rozsahu potenciálních záměrů se při naplnění podmínek nepředpokládá realizace zpevněných ploch v takovém rozsahu, který by mohl významně ovlivnit vodní režim v rámci akceleračních oblastí. V souladu s požadavky vodního zákona se v rámci procesu povolování záměru bude vyjadřovat vodoprávní úřad. Významné ovlivnění mikroklimatu se u akceleračních oblastí pro VTE ani FVE nepředpokládá. Ochrana ZPF je řešena v souvisejících územních opatřeních. Podmínkami je zajištěno, že nebudou vznikat neobhospodařovatelné zbytkové zemědělské pozemky ani pozemky bez přístupu k veřejně přístupné pozemní komunikaci. Dále je v nich požadavek na upřednostní nižších tříd ochrany ZPF při realizaci záměrů OZE a je stanovena maximální plocha dlouhodobého nebo trvalého odnětí ZPF pro záměry OZE v celé akcelerační oblasti. Souhlas s odnětím ze ZPF bude vydán v navazujícím řízení dle stavebního zákona.
10928.	Štěpánka Suchá	MMR-48906-2026-81	99czzi	AOV85	Věc Připomínka ke Změně č. 2 územního rozvojového plánu - akcelerační oblast AOV85 Nový Dvůr Podávám podle § 39 stavebního zákona zásadní nesouhlas s návrhem vymezeni akcelerační oblasti AOV85 Nový Dvůr určené pro výstavbu větrných elektráren. Mám za to, že akcelerační oblast AOV85 byla vymezena bez důsledného posouzení územních podmínek v území a bez respektování zásadních technických, bezpečnostních, krajinných a environmentálních limitů. Za mimořádně závažný problém považuji skutečnost, že část akcelerační oblasti zasahuje do prostoru popílkoviště souvisejícího s provozem místní elektrárny společnosti ČEZ. Popílkoviště představuje úložiště energetického odpadu s nestabilním podložím, které není vhodné pro zakládání extrémně vysokých a těžkých staveb, jakými jsou větrné elektrárny o výšce až 200 metrů. Větrné elektrárny vyžaduji masivní železobetonové základy a dlouhodobě stabilní geologické podmínky. V případě území využívaného jako popílkoviště existuji zásadní pochybnosti o stabilitě podloží, o únosnosti terénu i o dlouhodobé bezpečnosti takových staveb. Situaci dále komplikuje skutečnost, že uložený popílek má být podle dostupných informaci v budoucnu zpětně těžen. Není proto jasné, jak může být území současně určeno jako prostor pro těžbu uloženého odpadu, a zároveň jako vhodná lokalita pro výstavbu obřích větrných elektráren. Požaduji proto vypracováni nezávislého geotechnického a geologického posouzeni zaměřeného zejména na: stabilitu podloži, · únosnost území, riziko sedání terénu, vliv budoucí těžby popílku, · a dlouhodobou bezpečnost staveb v této části akcelerační oblasti. Dalši zásadní problém představuje skutečnost, že část akcelerační oblasti zasahuje do ochranného pásma národní kulturní památky Říp. Hora Říp je symbolem české státnosti, jednÍm z nejvýznamnějších historických míst České republiky a dominantou celého Podřipska. Umístěni průmyslových staveb o výšce až 200 metrů do bezprostředního okolí této národní kulturní památky považuji za naprosto nevhodné. Takový zásah zásadně poškodí krajinný ráz, historickou hodnotu území, dálkové pohledy, turistickou atraktivitu oblasti i charakter krajiny spojené s horou Říp. Návrh podle mého názoru neni dostatečně v souladu:	**Akceptováno.** Akcelerační oblast AOV85 Nový Dvůr byla vypuštěna.

Poř. č.	Připomínkové místo	Číslo jednací	Článek	AO	Připomínka	Vyhodnocení
					·s § 12 zákona Č. 114|1992 Sb., o ochraně přírody a krajiny, · ani se zákonem Č. 2011987 Sb., o státnj památkové péči. Současně požaduji vypracováni: podrobné vizualizační studie, · studie dálkových pohledů · a posouzení dopadů na ochranné pásmo národní kulturní památky Říp. Další část akcelerační oblasti zasahuje do prostoru plánované budoucí těžby štěrkopísku, kdy dobýváni by mělo trvat zhruba přes 20 let. To vyvolává další zásadní pochybnosti o logice a realizovatelnosti celé akcelerační oblasti. Těžba Štěrkopísku znamená zásahy do podloži, těžkou techniku, vibrace, změny hydrogeologických poměrů a dlouhodobé narušování stability území. Není jasné, jak může být stejné území současně považováno za vhodné pro těžbu a zároveň za vhodné pro výstavbu VTE, které vyžaduji stabilní podloží. Další zásadní problém představuje blízkost obytné Zástavby. Konkrétně se jedná například o nemovitost na adrese Cítov 332, parcela Č. 1440/4, kde se podle dostupných podkladů hranice akcelerační oblasti přibližuje přibližně až na cca 150 metrů od obytného domu. V některých dalších částech obce Cítov se akcelerační oblast rovněž přibližuje k obytným domŮm na zcela nepřiměřenou vzdálenost, přestože samotné odborné metodiky běžně doporučují odstupy minimálně okolo 500-800 metrů od obytné zástavby. Pokud: · část akcelerační oblasti odpadá kvůli ochrannému pásmu Řípu, část kvůli nestabilnímu podloži popílkoviště, část kvůli budoucií ěžbě Štěrkopísku, · a další část kvůli nedostatečným odstupům od obydli, pak vzniká zásadní otázka, zda je vůbec možné v této lokalitě umístit větrné eiektrárny v souladu s technickými, bezpečnostnimi a hygienickými požadavky. Podle Čl. 15C směrnice Evropská o parlamentu a Rady (EU) 2023/2413 (REO III) mají být akcelerační oblasti vymezovány pouze v lokalitách s minimálními konflikty a minimálními dopady na obyvatele, krajinu, životní prostředi a kulturnÍ hodnoty území. AOV85 podle mého názoru tyto podmínky zjevně nesplňuje. Domnívám se rovněž, že strategické posouzeni SEA nedostatečně vyhodnotilo: · kumulativní střet všech uvedených limitů, technickou realizovatelnost projektu, · geologická rizika, · dopady na kulturní krajinu, · ani skutečné možnosti bezpečného umístění větrných elektráren v daném území. Z výše uvedených důvodů žádám o zamítnutí návrhu akcelerační oblasti AOV85 Nový Dvůr. Současně nesouhlasím s navrženým způsobem vymezování akceleračních oblasti pro výstavbu větrných elektráren na území celé České republiky, pokud mají být podobné oblasti vymezovány bez důsledného zohledněni ochrany zdraví obyvatel, krajiny, přírody a historicky významných území.	
10929.	Petr Horák	MMR-48907-2026-81	99czzs	AOV98	Věc: Připomínka obce k návrhu Změny č. 2 ÚRP Text připomínky Podatel nesouhlasí s vymezením akcelerační oblasti AOV98 a žádá, aby tato akcelerační oblast nebyla ve Změně č. 2 Územního rozvojového plánu vymezena a aby nebylo vydáno územní opatření AOV98. Odůvodněni uplatněné připomínky 1. Direktivní vymezeni AOV Podatel se domniva, že není nezbytne (a neplyne to ani ze směrnice EU RED III), aby akcelerační oblasti pro VTE (dále jen »AOV") byly vymezeny direktivně na celostátní úrovni. je naprosto dostačující, když by Změna č. 2 Územního rozvojového plánu (dále jen "Změna č. 2") dala obcím povinnost, aby prověřily možnosti vymezeni AOV v územních plánech. Na základě tohoto pokynu by samosprávy znalé místních poměrů po dohodě s občany vymezily vhodné lokality pro VTE. Díky tomu by byly zohledněny s potřebnou pečlivosti a v nutné podrobnosti b i zásahy do veřejných zájmů, které není možné na úrovni Změny č. 2 zhodnotit, neboť to její velké měřítko neumožňuje. 2. Diskriminační vymezeni AOV Ve Změně č. 2 ÚRP není dostatečně vysvětleno, proč je třeba vymezit akcelerační oblasti právě tak, jak to činí Změna č. 2, jinými slovy není pochopitelné, proč právě počet AOV, se kterým Změna č. 2 počítá,	**Akceptováno.** Akcelerační oblast AOV98 Tetětice byla vypuštěna.

Poř. č.	Připomínkové místo	Číslo jednací	Článek	AO	Připomínka	Vyhodnocení
					povede ke splnění klimatických a energetických cílů a proč vymezeni jiné oblasti již není zapotřebí nebo proč tjý klimatické a energetické cíle nemohly být plněny i bez AOV98, když není ke splnění těchto citů (které ani nejsou ve Změně č. 2 specifikovány) zapotřebí ani o jednu AOV více. Lokalita, kde je AOV98 přitom není nijak výjimečná z hlediska potenciálu pro VTE (nebo alespoň není ve Změně č. 2 přesvědčivě popsáno, proč se AOV98 svým větrným potenciálem tak výrazně odlišuje od dalších oblastí, kde AOV vymezeny nebyly). Lze tedy předpokládat, že existují i jiné shodné oblasti, kde však z nejasných důvodů AOV nebyly vymezeny. To považuje podatel za diskriminační. Diskriminovány jsou i samosprávy, na jejichž území jsou AOV vymezeny. Vymezeni AOV totiž představuje jakousi stavební uzávěru, kdy obec nemůže v dotčeném území měnit územní plán podle svých potřeb, ale musí respektovat vymezenou AOV. vedle toho pak nebudou investoři VTE motivováni, aby s obci uzavřeli férovou plánovací smlouvu a poskytli obci a jejím občanům dostatečné kompenzace za negativní dopady provozu VTE. Záměry VTE povolované v AOV totiž budou protežovány a jejich výstavba výrazně usnadněna. Tato diskriminace přímo ovlivňuje i občany samospráv. 3. Nedostatečné posouzení vlivů Vymezení AOV s největší pravděpodobností povede k tomu, že záměry VTE v nich umisťované budou upřednostňovány a nedojde už nikdy k řádnému posouzení jejich negativních dopadů na životní prostředí, na zdraví a životy lidí. Proto by mělo být vyhodnoceni vlivů Změny č. 2 a územního opatření pro AOV98 extrémně podrobné a kvalitní, prakticky na úrovni EIA. Překážkou pro takové podrobné posouzení je ale fakt, že je měřítko Územního rozvojového plánu příliš velké a neumožňuje skutečně posoudit dopady vymezení AOV (jiné by to bylo na úrovni územního plánu, resp. v procesu EIA se znalosti konkrétního záměru). Vzhledem k tomu, že na vymezeni akceleračních oblasti naváže zrychlené a zjednodušené povolovací řízení před Dopravním a energetickým stavebním úřadem (DESÚ), v rámci kterého bude úřad prakticky pouze ověřovat, zda jsou záměry v souladu s vágními a nicneříkajícími podmínkami územního opatření AOV98. V souladu s těmito obecnými podmínkami ale budou téměř jakékoliv záměry, což znamená, že vlivy VTE realizovaných v AOV98 nebudou nikdy reálně posouzeny. Vágní posouzeni Změny č. 2 nebo územního opatření AOV98 je naprosto nedostatečné. Podatel se domnívá, že je nezbytné, aby všechny vlivy VTE byly skutečně a podrobně posouzeny, neboť vadné posouzeni dopadů VTE může mít nejen přímý vliv na jeho zdraví včetně psychické pohody, ale také to může ovlivnit socioekonomický rozvoj obce, ve které žije. 4. Zanedbatelné pozitivní vlivy vymezeni AO V odůvodnění Změny č. 2 ani územního opatření není možné dohledat vyčíslení přínosu AOV98 pro snížení energetické závislosti anebo sníženi produkce CO2. Ve vyhodnocení vlivů územního opatření AOV98 se ale uvádí k pozitivním vlivům (přinosům) vymezení AOV a realizace VTE: "Zanedbatelný až mírně pozitivní vliv k ochraně klimatu uplatněn/AO se uplatní v globálním měřítku, tedy i z hlediska přeshraničního působení" V dokumentaci Změny č. 2 a územního opatření je tedy přiznáno, že přínosy VTE realizovaných v AOV98 budou zanedbatelné, byť chybí konkrétní čísla. V takové situaci není pochopitelné, jak mohl zájem na I vymezení AOV98 převážit nad ostatními konkrétně specifikovanými veřejnými zájmy, které naopak výstavba VTE ovlivní výrazně (byť to nekvalitně zpracované vyhodnocení Změny č. 2 a územního opatření nepřiznává). Dále se ve vyhodnoceni územního opatření AOV98 uvádí: "Vlivy na ovzduší v době výstavby zanedbatelné (prašnost při přesunu zemin, emise ze spalování PHM, sekundární prašnost), v době provozu mírně pozitivní z důvodu náhrady spalovacích zdrojů při výrobě el. energie."' Vzhledem k tomu, že se ve vyhodnoceni uvádí, že vliv AOV98 na ochranu klimatu bude zanedbatelný, bude logicky zanedbatelný rozsah, ve kterém VTE realizované v AOV98 nahradí spalovací zdroje. Změna č. 2 ani územní opatření tento závěr nevyvrací, neobsahují totiž vyčíslení toho, v jak velkém rozsahu VTE realizované v AOV98 nahradí spalovací zdroje a jaký přesně vliv bude mít tato náhrada na cíle sledované Změnou č. 2, tedy snížení energetické závislosti ČR a sníženi produkce CO2. je také třeba řádně vyhodnotit, proč těchto cílů nelze dosáhnout jinými způsoby (zvýšeni počtu bloků JEDU, popř. JETE, rozvoj vodíkové infrastruktury v souladu s Vodíkovou strategii ČR, větší důraz na rozvoj FVE). Proto ani	

Poř. č.	Připomínkové místo	Číslo jednací	Článek	AO	Připomínka	Vyhodnocení
					blíže nespecifikovaná náhrada spalovacích zdrojů není důvod, proč by měl zájem na vymezení AOV98 převážit nad jinými zájmy v území. 5. výška VTE a rozloha AO Ve Změně č. 2 ani v územním opatření pro AOV98 není vysvětleno, proč byla zvolena právě tato rozloha AO a proč má AOV právě tyto konkrétní hranice a proč právě toto vymezení AOV povede ke splněni cílů Změny č. 2. jinými slovy není vysvětleno, proč nemůže být AO vymezena jiným způsobem tak, aby kupř. byly VTE umisťovány v dostatečné vzdálenosti od zastavěného území a zastavitelných ploch podle územních plánů (min 1,5 km) a není porovnáno, zda by toto jiné vymezeni AOV třeba také nevedlo ke splněni cílů Změny č. 2. Podatel se domnívá, že to ale vzhledem k nespecifičnosti cílů Změny č. 2 není ani možné, proto bytaké vůbec neměla být AOV98 vymezena. 6. Hluková zátěž, vibrace a stroboskopický efekt Podatel zásadně nesouhlasí s tím, že Změna č. 2 ani příslušné územní opatření vůbec neřeší negativní dopady hluku. Hluk totiž Změna č. 2 chápe jako normální integrální součást VTE, bez které to prostě nejde a je třeba se s tim smířit. Tento přistup nejlépe demonstruje přirovnáni hluku z VTE k "šumění lesa", které zřejmě mohou vnímat jako nepříjemné jen neurotické osoby. Podatel se proto domnívá, že hlukové vlivy nebyly zhodnoceny a ve skutečnosti to ani není možné bez znalosti konkrétního projektu. Podatel zdůrazňuje, že nepovažuje za dostatečné, aby byla hluková zátěž řešena až v hlukové studii zpracované investorem. Takový přístup není schopný zajistit reálnou ochranu lidského zdraví. Podatel dále nesouhlasí s tím, že vůbec nedošlo k posouzení vlivů infrazvuku, nízkofrekvenčního hluku a vibrací, ačkoliv odborné studie upozorňuji na rizika spojená s těmito doprovodnými jevy provozu VTE. Podatel se domnívá, že nebylani řádně zhodnocen vlivvibracina nemovitosti. Stejně tak nebyl řádně posouzen z hlediska vlivů tzv. stroboskopický efekt, kdy se posouzení zejména nezaměřilo na obtěžující dopady stroboskopického efektu. 7. Vlivy na krajinný ráz Větrné elektrárny mají zásadni vlivy na krajinný ráz. Ve Vyhodnocení vlivů územního opatřeníAOV98 se mjl. uvádí: "AO dle ZÚR Zlínského kraje spadá do krajiny zemědělské intenzivní. AO se nachází v krajinném celku Kroměřížsko, Pro krajinu intenzivní zemědělskou jsou typické rovinaté oblasti až ploché pahorkatiny na spraších a intenzivní zemědělství Jako kulturní prvky uváděny větrolamy selské statky, sakrální architektura, dochované architektonické a urbanistické znaky sídel. Krajinná scéna je otevřená, rozlehlost a přehlednost území dominance horizontály v krajině, dominance sakrální architektury a siluety historických měst. Za hlavní potenciálně ovlivněné přírodní hodnoty lze považovat EVL Troják, který se A l nachází v sousedství a přírodní park (EVL) Chřiby (cca 4 km). Z kulturních hodnot v okruhu do 10 km se jedná primárně o MRP Kroměříž s NKP Zámek Kroměříž s Květnou a Podzámeckou zahradou, které jsou součástí UNESCO. výstavbou větrných elektráren lze předpokládat narušení krajinných hodnot území Větrné elektrárny jsou stavební dominantou, která bude vizuálně patrná v širokém okruhu a ovlivní krajinné scenérie v území S ohledem na charakter předpokládaných záměrů v AO se tomuto působeni nelze vyhnout." Jak je možné, že všechny tyto vlivy jsou hodnoceny jako zanedbatelné, když přitom VTE budou představovat novou dominantu, která jednoznačně výrazně ovlivní krajinu, to není ve Změně č. 2 ani v územním opatření vysvětleno. Vliv VTE na krajinný ráz bude mít ještě další dopady - již napořád bude hodnota krajinného rázu snížena, takže bude možné do území umisťovat i další záměry, které by jinak kvůli ochraně krajinného rázu nebyly přípustné. 8. Další negativní vlivy AOV98 - Prostor pro individuálni připominky: lze doplnit např. obavy z negativního vlivu vymezení AOV na zvířata, na ekosystémy, na vodní poměry v území, na zemědělský půdní fond, na ekosystémy...	
10930.	Pavla Suchá	MMR-48908-2026-81	99czzi	AOV85	Věc Připomínka ke Změně i 2 územního rozvojového plánu - akcelerační oblast AOV85 Nový Dvůr	**Akceptováno.**

Poř. č.	Připomínkové místo	Číslo jednací	Článek	AO	Připomínka	Vyhodnocení
					Podávám podle § 39 stavebního zákona zásadní nesouhlas s návrhem vymezeni akceleračnI oblasti ADV85 Nový DOvůr určené pro výstavbu větrných elektráren. Za naprosto nepřijatelné považuji především skutečnost, že akcelerační oblast byla v některých místech vymezena v extrémní blÍzkosti obytné zástavby obce Cítov. Konkrétně se jedná o nemovitost na adrese CItov 332, parcela č. 1440/4, kde se podle dostupných podkladů hranice akcelerační oblasti přibližuje přibližně až na cca 150 metrů od obytného domu. Taková vzdálenost je zcela absurdní a odporuje základním principům ochrany zdraví obyvatel i běžné praxi při umisťováni větrných elekráren. Samotné odborné materiály a metodiky pro větrné elektrárny přitom běžně UvádějÍdoporljčené odstupy minimáině okolo 500-800 metrů od obytné zástavby z důvodu hluku, infrazvuku, vibraci, stroboskopického efektu a omezení kvality života obyvatel. Není možné tvrdit, že oblast vymezená pouhých několik stovek či dokonce desítek metrů od domů představuje lokalitu s minimálními dopady na obyvatele. Podle ČI. 15c směrnice Evropského parlamentu a Rady (EU) 2023/2413 (RED III) máji být akcelerační oblasti vymezovány pouze v lokalitách, kde lze očekávat minimální negativní vlivy na zdraví obyvatel. životní prostředí, krajinu a kulturní hodnoty území. Tato podmínka podle mého názoru v případě Podřipska a obce CItov evidentně splněna není. Mám zároveň vážné pochybnosti o správnosti samotného vymezení akcelerační oblastí. Z dostupných připomínek vyplývá podezřeni', že při zpracováni nebylo správně zohledněno skutečné zastavěné území obce podle územního plánu a že zpracovateté pracovali pouze s katastrálnimi podklady bez odpovídajícího posouzenÍ reálného stavu území. Pokud byla akcelerační oblast skutečně vymezena bez důsledného zohlednění obytné zástavby a trvale obydlených objektů, považuji to za zásadní procesní pochybeni. Velké obavy mám z dopadů na zdraví obyvatel. Větrné elektrárny nejsou tiché zařízeni. jejich provoz je spojen s dlouhodobým hlukem, vibracemi, infrazvukem, nízkofrekvenčním hlukem, blikáním překážkového osvětleni a stroboskopickým efektem způsobeným rotaci lopatek Tyto vlivy budou obyvatelé nucen snášet nepřetržitě každý den i noc v bezprostřední blIzkosti svých domovů. Existuji odborné studie Upozorňující na možné biologické účinky dlouhodobého působeni' infrazvuku. Studie publikovaná v odborném časopise Frontiers in Behavioral Neuroscience upozorňuje na zvýšenou stresovou zátěž organismu, psychickou nepohodu, podrážděnost a zvýšenou hladinu stresového hormonu kortizolu při dlouhodobém působeni infrazvuku. Přesto nejsou zdravotni dopady projektu dostatečně vyhodnoceny. Domnívám se rovněž, že strategické posouzení SEA nedostatečně posoudilo: kumulativní dopady četě akcelerační oblasti, · reálné dopady na hustě osídlené území, · zdravotní dopady nizkofrekvenčního hluku, ·vliv stroboskopického efektu, · ani psychickou zátěž obyvatel žijících v bezprostřední blízkosti plánované lokality. Návrh zároveň není dostatečně v souladu: ·s §12 zákona č. 114/1992 Sb.,o ochraně přirody a krajiny, ·S ČI. 11 Listiny základních práv a svobod, ani s ČI. 35 Listiny základních práv a svobod. Požaduji proto vypracováni nových nezávislých odborných studii zaměřených zejména na: ·skutečné odstupové vzdálenosti od obytné zástavby, · hlukovou zátěž včetně nízkofrekvenčniho hluku a infrazvuku, · vliv stroboskopického efektu a nočního osvětleni, ·dopady na psychické a fyzické zdravi obyvatel, · kumulativní vlivy celé akcelerační oblasti, a správnost samotného vymezení akcelerační oblasti vůči zastavěnému území obce. Z výše uvedených důvodů žádám o zamítnutí návrhu akcelerační oblasti AOV85 Nový Dvůr. Současně nesouhlasím s navrženým způsobem vymezováni akceleračních oblasti pro výstavbu větrných elektráren na území celé České republiky, pokud mají být podobné oblasti vymezovány bez důsledného zohledněni ochrany zdraví obyvatel krajiny, přírody a historicky významných území.	Akcelerační oblast AOV85 Nový Dvůr byla vypuštěna.
10931.	Marie Kowalczyková	MMR-48909-2026-81	99czz 99czza	AOV73 AOV74	Věc: PŘIPOMÍNKA K NÁVRHU ZMĚNY Č. 2 ÚZEMNÍHO ROZVOJOVÉHO PLÁNU ČR (§ 97 zák. č. 283/2021 Sb., stavební zákon)	**Akceptováno částečně.**

Poř. č.	Připomínkové místo	Číslo jednací	Článek	AO	Připomínka	Vyhodnocení
			99czzb 99czzza	AOV75 AOV106	PŘIPOMÍNKY K VYHODNOCENÍ VLIVŮ NÁVRHU ZMĚNY Č. 2 ÚZEMNÍHO ROZVOJOVÉHO PLÁNU NA UDRŽITELNÝ ROZVOJ ÚZEMÍ PŘIPOMÍNKY K NÁVRHUM JEDNOTLIVÝCH ÚZEMNÍCH OPATŘENÍ K AKCELERAČNÍM OBLASTEM VYMEZENÝM V NÁVRHU ZMĚNY Č. 2 ÚZEMNÍHO ROZVOJOVÉHO PLÁNU I. Úvod V souladu s možnosti uplatnit připomínky k návrhu Změny č. 2 Územního rozvojového plánu ČR (ÚRP ČR) podávám připomínku k vymezeni akcelerační oblasti pro rozvoj výroby energie z větrné energie a rozvoj výroby energie z energie slunečního záření. Vymezeni území dotčeného připomínkami: Obec Komárovice, katastrální území Komárovice, kraj Vysočina Územní opatření k AOV73, AOV74, AOV75, AOV106 a současně na širší území, které může být navrženým řešením přímo či nepímo ovlivněno. Připomínku podávám: jako osoba žijící v dotčeném území jako vlastník nemovitosti v dotčeném území jako osoba, která může být dotčena dopady návrhu (např. z hlediska krajiny, životního prostředí či kvality života) hospodařím na půdě jiné: Jedná se o území s významnými krajinnými, přírodními a obytnými hodnotami, které nejsou návrhem dostatečně respektovány. Dopad návrhu na mou osobu spočívá v tom, že: · § 4 odst. 3) zákona 249/2025 Sb. definuje upřednostňované typy ploch pro akcelerační zóny. V zadáni změny Č.2 NRP požadavek na tvůrce není uveden. V samotné vyhlášce a jejich podpůrných dokumentech tento zákonný požadavek tvůrci změny Č.2 nenaplnili. Z těchto důvodů mám za to, že vyhláška není v souladu se zákonem a měla by být zrušena nebo vypracována znovu v souladu s platnými zákony. · Mám strach o výrazný propad tržní ceny mých nemovitostí z důvodu jejich umístěni blízko VE. · Mám obavy z přílišného hluku VE a negativního dopadu na mně a mé blízké. · Mám obavy z negativního vlivu VE na flóru a faunu · Mám obavy z negativního vlivu VE na podzemní vodu S návrhem týkajícím se Územního opatření k AOV74 nesouhlasím a požaduji jeho vyřazeni nebo zásadní přepracováni, neboť vykazuje závažné nedostatky z hlediska zákonnosti, ochrany životního prostředí i dopadů na obyvatele v dané oblasti. II. Zákonnost a nesoulad s právními předpisy ČR I) Rozpor se zákonem č. 500/2004 Sb., správní řád · § 3 - nebyl zjištěn stav bez důvodných pochybnosti · § 68 - nedostatečné odůvodněni Návrh je nepřezkoumatelný, protože neobsahuje konkrétní podklady pro dané území. 2) Rozpor se zákonem č. 100/2001 Sb. (EIA/SEA), chybí posouzeni: kumulativních vlivů " variantního řešeni · konkrétních dopadů na území Dokumentace SEA je neúplná a věcně nedostatečná. 3) Rozpor se zákonem č. 114/1992 Sb. (ochrana přířoďy a krajiny) · ohrožení krajinného rázu (§ 12) · narušeni ekologické stability · zásah do biotopů a migračních tras	Akcelerační oblasti AOV73 Jemnice, AOV75 Jiratice a AOV106 Dešov byly zmenšeny. Akcelerační oblast AOV74 Lomy je v návrhu Z2 ÚRP zachována v původním rozsahu. Akcelerační oblasti byly vymezeny na celostátní úrovni v Z2 ÚRP na základě Zadání Z2 ÚRP schváleného Vládou ČR. Vymezení akceleračních oblastí proběhlo na základě biologického posouzení konkrétních území podle § 11 odst. 3 resp. 4 ZOZE, jehož výsledky spolu s výsledky vyhodnocení vlivů na životní prostředí (SEA, Příloha č. 5 k odůvodnění Z2 ÚRP) byly zapracovány do návrhu Změny č. 2 ÚRP. Návrh Z2 ÚRP a jeho odůvodnění, návrh souvisejících územních opatření a jejich odůvodnění, i vyhodnocení vlivů na udržitelný rozvoj území (VVURÚ) obsahují náležitosti v souladu s příslušnými právními předpisy, včetně správního řádu, stavebního zákona, zákona č. 249/2025 Sb. (ZOZE), zákona č. 114/1992 Sb. (ZOPK), směrnice o ochraně volně žijících ptáků a směrnice o stanovištích. Ustanovení § 4 odst. 3 ZOZE a čl. 15c směrnice RED III sice upřednostňují brownfieldy a degradované plochy, avšak nevylučují vymezení akcelerační oblasti na jiných pozemcích. Vymezení výhradně na degradovaných plochách nebylo s ohledem na prostorové nároky technologie větrných elektráren proveditelné. Návrh Z2 ÚRP byl projednán s obcemi a veřejností v rámci veřejného projednání. Procesy územního plánování, které byly při pořizování Z2 ÚRP respektovány, jsou dlouhodobě nastaveny stavebním zákonem tak, aby byly v souladu s legislativou EU, včetně Aarhuské úmluvy atd. Do návrhu Změny č. 2 ÚRP byly zapracovány výsledky vyhodnocení vlivů na životní prostředí (SEA, Příloha č. 5 k odůvodnění Z2 ÚRP). Oblasti, u nichž autorizované osoby identifikovaly významné negativní nebo kumulativní vlivy, byly ze Z2 ÚRP vyloučeny (odůvodnění Z2 ÚRP, odst. 32). Zpracování VVURÚ odpovídá obsahem i strukturou požadavkům obsaženým v příloze č. 4 stavebního zákona, včetně posouzení kumulativních a synergických vlivů, vlivů na zdraví a hodnocení nulové varianty (platné znění ÚRP) vůči variantě navrhované (Změna č. 2 ÚRP). Zadání Z2 ÚRP schválené Vládou ČR nepožadovalo jiná variantní řešení. Posouzení vlivů na lokality NATURA 2000 je součástí VVURÚ. Pro všechny akcelerační oblasti jsou současně pořizována územní opatření, která obsahují opatření stanovená na základě biologických posouzení. Tato opatření dále zmírňují negativní vlivy, které nebylo možné vyloučit vymezením akcelerační oblasti. Podmínky v územních opatřeních zahrnují ochranu prvků lokálního ÚSES a všech biokoridorů, ochranu biotopů, ZPF a

Poř. č.	Připomínkové místo	Číslo jednací	Článek	AO	Připomínka	Vyhodnocení
					4) Rozpor se stavebním zákonem § 18 a § 19 - ochrana hodnot území · požadavek na udržitelný rozvoj Návrh představuje industrializaci volné krajiny bez dostatečného odůvodněni. III. Nesoulad s právem Evropské unie I) Směrnice o ptácích (2009/147/ES) a o stanovištích (92143/EHS) " nelze vyloučit negativní vliv na chráněné druhy ° chybí dostatečné bio|og|cké podklady Rozpor s požadavkem vyloučeni významného vlivu. 2) Směrnice EIA (2011/92/EU) nedostatečné zapojeni veřejnosti · nedostatečné vyhodnoceni vlivu 3) Směrnice RED III (2023/2413) nebyla doložena priorita využiti' · zastavěných ploch · brownfieldů · technicky narušených území Vymezeni ve volné krajině je v rozporu s principem minimalizace dopadů. 4) Princip předběžné opatrnosti (ČI. 191 SFEU) Politika Unie v oblasti životního prostředí přispívá k sledováni následujících cílů: · zachováni, ochrana a zlepšováni kvality životnit " · ochrana lidského zdraví, " · uvážlivé a racionální využíváni přírodních zdroji 5) Evropská úmluva o krajině (European Landscape Convention), ETS No. 176 · nedostatečná ochrana krajiny jako základní složky životního prostředí " ignorováni charakteru území · nedostatečné zapojeni veřejnosti do rozhodováni o zásazích do krajiny 6) Aarhuská úmluva (Convention on Access to Information, Public Participation in Decision-making and Access to Justice in Environmental Matters), 1998 omezení práva veřejnosti na informace " omezení účasti veřejnosti na rozhodovacích procesech (pouze formální zapojení) " omezeni práva veřejnosti na přistup k právní ochraně v záležitostech životního prostředí IV. Nedostatky SEA a podkladů · absence terénních b|o|ogických průzkumů · práce pouze s mapovými podklady (nedostatečné) · chybí reálná data o výskytu druhů b · variantní řešeni " posouzeni vlivu na zdraví Bez těchto podkladů nelze učinit kvalifikovaný závěr. V. Narušeni krajiny a životního prostředí Navržené řešeni povede k: · zásadní změně krajinného rázu · narušeni horizontů a dálkových pohledů · vzniku bariér v krajině · narušeni ekologické konektivity · znehodnoceni zemědělské půdy · zničeni migračních tras živočichů Výška staveb (180 m a vyšší) znamená nadregionální dopad VI. Dopaddy na obyvatele Návrh nedostatečně řeší negativní vliv na · hluk a nízkofrekvenční hluk · stroboskopický efekt " světelné zatíženi · kvalitu bydlení " hodnotu nemovitosti Tyto vlivy nejsou řádně vyhodnoceny. VII. Kumulativni a systémové dopady Není řešeno:	PUPFL, dále povinnost biologického dozoru, monitoring mortality ptáků a netopýrů, detekční systémy a další podmínky specifické vzhledem ke konkrétní akcelerační oblasti. Při vymezení akceleračních oblastí nelze předjímat konkrétní technické parametry či přesné umístění záměrů OZE. Obavy z negativních vlivů hluku a stroboskopického efektu řeší podmínky stanovené ve všech územních opatřeních pro akcelerační oblasti pro VTE, které ukládají zpracování hlukové studie, studie působení stroboskopického efektu, včetně minimalizace shadow flicker efektu, a také omezují světelné zatížení. V případě, že by záměr nesplňoval zákonné hygienické limity (nařízení vlády č. 272/2011 Sb., o ochraně zdraví před nepříznivými účinky hluku a vibrací) a další požadavky vyplývající z příslušných právních předpisů (např. požární bezpečnost) a současně podmínky v územním opatření, nemůže být povolen. Vymezení akcelerační oblasti v ÚRP nezakládá možnost vyvlastnění ani právo na výstavbu VTE a nevylučuje jiné využití území. Nebylo prokázáno, že by instalace VTE měla významný negativní vliv na cenu nemovitostí či provádění investic. Lokální dopady na cenu nemovitostí konkrétních záměrů nelze posuzovat na koncepční úrovni při vymezování akceleračních oblastí v ÚRP.

Poř. č.	Připomínkové místo	Číslo jednací	Článek	AO	Připomínka	Vyhodnocení
					souběžné působeni více projektů " celkové zatíženi území · únosnost krajiny Hrozí nevratná degradace území. VIII. Absence variantního řešení Není doloženo, že byly posuzovány jiné lokality a méně konfliktní varianty, jedná se o porušeni základního principu plánováni. Nebyla rovněž posouzena tzv. nulová varianta (varianta O), tedy stav území před realizaci záměru, což znemožňuje objektivní hodnoceni dopadů. IX. Vyloučeni EIA a nedostatečné posouzeni vlivů Navržené vymezeni akceleračních oblasti má zásadní dopad i z hlediska následného povolováni záměrů, neboť v těchto oblastech dochází k omezení, resp. vyloučení standardního posuzováni vlivu na životní prostředí (EIA). O to vyšší nároky musí být kladeny na kvalitu, úplnost a konkrétnost podkladů a vyhodnoceni vlivů na životní prostředí již na úrovni tohoto návrhu, neboť územní opatření dle ZOZE něm úže plnohodnotně nahradit individuální posouzeni konkrétních záměrů. Předložený návrh však tyto požadavky nenaplňuje, zejména postrádá dostatečné vyhodnocení konkrétních lokálních dopadů, kumulativních vlivů více záměrů v území a jejich dopadů na krajinný' ráz, obytné prostředí a veřejné zdraví. X. Hlavni požadavek Navrhuji: I) Vyřazeni výše uvedené akcelerační oblasti z návrhu nebo 2) Zároveň (pro případ. že nebude tomuto požadavku vyhověno) požaduji, aby návrh změny č. 2 ÚRP ČR nebyl v této části schválen a byl vrácen k zásadnímu přepracováni, a to zejména po doplněni: · posouzení vlivu na lokality Natura 2000 dle ČI. 6 odst. 3 směrnice 92/43/EHS · dostatečný biologický průzkumu odpovídající metodikám MŽP v různých ročních obdobích ° hodnoceni vlivu na populace netopýrů " posouzeni kumulativních vlivů v širším území · hodnoceni dopadů na krajinný ráz " hodnoceni dopadu na využití nemovitosti vlastníků v dosahu navrhovaných 500 m od obytné zástavby a přímý dopad vymezení AO na výkon vlastnických práv těchto vlastníků, včetně uvedeni metodiky, podle které se určuje vzdálenost ad zastavěného území · zdůvodněni nevyužiti brownfieldu a narušených území uvedených v Národní databázi brownfieldu Do doby doplněni těchto podkladu nelze území považovat za způsobilé pro vymezeni akcelerační oblasti. Podané připomínky jsou blanketní, podatel si vymezuje právo připomínky doplnit ve lhůtě 15 dnů ode dne veřejného projednáni. XI. Závěr Návrh v předložené podobě není dostatečně odůvodněný, není podložen odbornými daty, je v rozporu s právními předpisy ČR i EU a může mít závažné dopady na krajinu, životní prostředí i obyvatele, proto požaduji především vyřazení Územního P opatření k AOV74 z návrhu Změny č. 2 Územního rozvojového plánu ČR. Pro případ, že tomuto požadavku nebude vyhověno, požaduji zásadní přepracováni Návrhu Změny č. 2 ÚRP ČR tak, aby byl v souladu s právními předpisy a byly řádně vyhodnoceny jeho dopady. Žádám, aby tato připomínka byla řádně vypořádána v souladu se zákonem a aby bylo uvedeno konkrétní odůvodněni přijatého řešeni.	
10932.	Pavla Hrušková	MMR-48910-2026-81	99cm 99cn 99co	AOV29 AOV30 AOV31	PŘIPOMÍNKY K: I. návrhu Změny č. 2 Územního rozvojového plánu ČR (ÚRP ČR) II. Vyhodnocení vlivů návrhu Změny č. 2 ÚRP na udržitelný rozvoj území (SEA) III. návrhům jednotlivých územních opatření pro akcelerační oblasti (AO) vymezeným v návrhu Změny č. 2 ÚRP	**Akceptováno částečně.** Akcelerační oblast AOV31 Kelč byla zmenšena. Akcelerační oblasti AOV29 Býškovice a AOV30 Kunovice jsou v návrhu Z2 ÚRP ponechány.

Poř. č.	Připomínkové místo	Číslo jednací	Článek	AO	Připomínka	Vyhodnocení
					Připomínky podávám k záměru Akcelerační oblasti na území Olomouckého kraje (okres Přerov) a Kraje Zlínského (okres Kroměříž): AOV29 Býškovice, AOV30 Kunovice, AOV31 Kelč Tímto podávám připomínku k návrhu vymezeni akceleračních oblasti pro větrné elektrárny (VTE). Na základě níže uvedených důvodů nesouhlasím s návrhem změny č. 2 ÚRP ČR, Vyhodnoceni vlivů návrhu Změny č. 2 ÚRP na udržitelný rozvoj území (SEA) a návrhům jednotlivých územních opatření pro akcelerační oblasti (AO) vymezeným v návrhu Změny č. 2 ÚRP Veškeré níže uvedené připomínky se vztahuji současně ke všem výše uvedeným projednávaným částem veřejné vyhlášky A. Nedostatky návrhu · návrh není dostatečně odůvodněn a chybí konkrétní podklady (zákon č. 500/2004 Sb.) · nebyly dostatečně posouzeny dopady na životní prostředí (zákon č. 100/2001 Sb.) · hrozí narušení krajiny a přírody (zákon č 114/1992 Sb.) · návrh nerespektuje ochranu hodnot území a kvalitu bydlení (zákon č. 283/2021 Sb.) · nebyly posouzeny jiné varianty řešení, zejména využiti brownfieldů (opuštěných a již narušených ploch) a návrh tak neodůvodněně zasahuje do volné krajiny · vychází pouze z expertních odhadů (počet věži, výkon, rozmístěni) · návrh řeší problémy až dodatečně, místo aby jim předešel · nejsou dostatečně vyhodnoceny kumulativní dopady více záměrů v území B. Příroda, krajina a životní prostředí 1. Nedostatečné posouzeni vlivů na životní prostředí · výskyt chráněných druhů (ptáci, netopýři) a zásah do migračních tras (vlk, rys apod.) · narušeni prvků ÚSES (biokorido'y) · zásadní změna krajiny a její industrializace · dominantní stavby (až cca 250 m vysoké) viditelné na velké vzdálenosti · chybí posouzeni nočního osvětleni · nedostatečně řešen kumulativní vliv vice větrných elektráren 2. Nedostatečné posouzení vlivů na vodu a klima · hrozí narušeni vsakováni vody do půdy a změna odtokových poměrů, · může dojit ke zhoršeni schopnosti krajiny zadržovat vodu a riziko vysychání krajiny · chybí posouzeni vlivu na mikroklima, · nejsou dostatečně řešeny dopady na vodní režim území. 3. Zemědělská půda · zábor a znehodnoceni kvalitní půdy · možné zásahy do půd I. a II. třídy ochrany (nejcennější půdy) · zhutněni půdy a zvýšeni eroze a fragmentace pozemků · nejasný stav a poškozeni melioraci 4. Nedostatečné posouzeni vlivů na obyvatele · hluk a jeho dlouhodobý vliv nejsou dostatečně vyhodnoceny, · není dostatečně řešen stroboskopický efekt, · změna charakteru bydlení, · není dostatečně vysvětlen způsob stanoveni vzdálenosti od obytné zástavby, · nebyly dostatečně posouzeny dopady na hodnotu nemovitosti a kvalitu bydlení. C. Technická a bezpečnostní rizika 1. Nedostatečnost navržených zmírňujících opatření · navržená opatření pouze částečně zmírňuji dopady, ale neřeší samotný střet, · řada opatření je formulována neurčitě a bez jasné kontroly jejich plněni, · významné problémy jsou odkládány až do navazujicich řízeni. 2. Technická a bezpečnostní rizika · odlet ledu z rotorů v zimě, požáry zařízeni (obtížně zvládnutelné zásahy) a zásah bleskem, · pád části konstrukce, únik provozních kapalin, · kontaminace půdy a vody, · šířeni požáru do krajiny, · v ČR dosud neexistuje právní ani metodická úprava požární bezpečnosti VTE a nejsou stanoveny konkrétní odstupové vzdálenosti od lesů či obytné zástavby z hlediska požárního rizika, · Ministerstvo dopravy připustilo existenci bezpečnostních rizik spojených s VTE, zejména vizuální distrakce řidičů, stínových efektů, nočního překážkového osvětleni, odletu ledu či havárii a odletu části konstrukci.	Vymezení akceleračních oblastí proběhlo na základě biologického posouzení konkrétních území podle § 11 odst. 3 resp. 4 ZOZE, jehož výsledky spolu s výsledky vyhodnocení vlivů na životní prostředí (SEA, Příloha č. 5 k odůvodnění Z2 ÚRP) byly zapracovány do návrhu Z2 ÚRP. Návrh Z2 ÚRP a jeho odůvodnění, návrh souvisejících územních opatření a jejich odůvodnění obsahují náležitosti v souladu s příslušnými právními předpisy, včetně správního řádu, stavebního zákona a dalších. Zpracování VVURÚ odpovídá obsahem i strukturou požadavkům obsaženým v příloze č. 4 stavebního zákona, včetně posouzení kumulativních a synergických vlivů, vlivů na zdraví a hodnocení nulové varianty (platné znění ÚRP) vůči variantě navrhované (Z2 ÚRP). Zadání Z2 ÚRP schválené Vládou ČR nepožadovalo jiná variantní řešení. Ustanovení § 4 odst. 3 ZOZE a čl. 15c směrnice RED III sice upřednostňují brownfieldy a degradované plochy, avšak nevylučují vymezení akcelerační oblasti na jiných pozemcích. Vymezení výhradně na degradovaných plochách nebylo s ohledem na prostorové nároky technologie větrných elektráren proveditelné. Samotný způsob vymezení akceleračních oblastí na základě podkladů (biologická posouzení, mapy citlivosti ptáků vůči výstavbě VTE zpracované ČSO, území významná pro netopýry dle podkladů ČESON, biotopy zvláště chráněných druhů velkých savců a další) a nařízení vlády č. 507/2025 Sb. minimalizuje vliv na složky životního prostředí. Pro všechny akcelerační oblasti jsou současně pořizována územní opatření, která obsahují opatření stanovená na základě biologických posouzení. Tato opatření dále zmírňují negativní vlivy, které nebylo možné vyloučit vymezením akcelerační oblasti. Podmínky v územních opatřeních zahrnují ochranu prvků lokálního ÚSES a všech biokoridorů, ochranu biotopů, ZPF a PUPFL, dále povinnost biologického dozoru, monitoring mortality ptáků a netopýrů, detekční systémy a další podmínky specifické vzhledem ke konkrétní akcelerační oblasti. Jedním z podkladů pro zpracování Z2 ÚRP byl dokument Akcelerační oblasti, předvýběr ploch k výstavbě VTE, Screening území ČR z hlediska ochrany krajinného rázu (Roman Bukáček, Simona Vondráčková, 2025). Při vymezování akceleračních oblastí byl krajinný ráz dále prověřován, a to s ohledem na hodnoty území a dálkové pohledy na dominanty. Vlivy na krajinný ráz pak byly dále vyhodnoceny v rámci VVURÚ, a to jak z hlediska navrhovaného souboru akceleračních oblastí jako celku, tak pro jednotlivá území v kartách akceleračních oblastí. Podmínky v územních opatřeních pak dále omezují barevné řešení doprovodných staveb a rozsah trvalých terénních úprav. Podmínky stanovené v příslušných územních opatřeních limitují rozsah terénních úprav u větrných elektráren na maximální hodnotu ± 5 m. Konkrétní vliv základových konstrukcí na puklinové systémy a kolektory podzemních vod bude předmětem podrobného hydrogeologického posouzení, které bude

Poř. č.	Připomínkové místo	Číslo jednací	Článek	AO	Připomínka	Vyhodnocení
					Není jasně stanoveno, kdo ponese odpovědnost za případné škody na zdraví, majetku a životním prostředí. D. Rozpor se zákony a právními předpisy' ČR a EU Návrh může být v rozporu zejména s: · zákonem č. 500/2004 Sb., správní řád, · zákonem č. 100/2001 Sb., o posuzováni vlivů na životní prostředí (EIA), · zákonem č. 114/1992 Sb., o ochraně přírody a krajiny, · zákonem č. 334/1992 Sb., o ochraně zemědělského půdního fondu, · zákonem č. 283/2021 Sb., stavební zákon, · podmínkami směrnice EU RED lll (nevhodně zvolená lokalita, nevyřešené dopady) · principem předběžné opatrnosti dle ČI. 191 SFEU, · právem na příznivé životní prostředí dle ČI. 35 Listiny základních práv a svobod, · právem na ochranu zdraví dle ČI. 31 Listiny základních práv a svobod, · právem na ochranu vlastnictví dle ČI. 11 Listiny základních práv a svobod. Závěr Navržené akcelerační oblasti mají zásadní střety s přírodou, krajinou, vodou i kvalitou života obyvatel. Tyto problémy nejsou řešeny, ale pouze částečně zmirňovány. Návrh nemá dostatečné podklady, neřeší varianty řešeni a nedostatečně hodnotí kumulativní dopady. Z uvedených důvodů požaduji zásadní přepracováni návrhu Změny č. 2 ÚRP, které bude respektovat vše výše uvedené.	zpracováno jako součást dokumentace záměru a bude řešeno v rámci navazujícího řízení o povolení záměru dle stavebního zákona. Narušení systému podzemních vod se s ohledem na mělké založení naprosto převažující většiny VTE (do cca 5 m) a malou plochu narušení podloží (cca 20x20m) nepředpokládá. Ochrana ZPF je řešena v souvisejících územních opatřeních. Podmínkami je zajištěno, že nebudou vznikat neobhospodařovatelné zbytkové zemědělské pozemky ani pozemky bez přístupu k veřejně přístupné pozemní komunikaci. Dále je v nich požadavek na upřednostní nižších tříd ochrany ZPF při realizaci záměrů OZE a je stanovena maximální plocha dlouhodobého nebo trvalého odnětí ZPF pro záměry OZE v celé akcelerační oblasti. Souhlas s odnětím ze ZPF bude vydán v navazujícím řízení dle stavebního zákona. V souvisejících územních opatření jsou stanoveny podmínky, které zajišťují ochranu protierozních opatření, funkčních melioračních zařízení, vodních toků a ploch a rovněž omezující možné terénní úpravy. Vzhledem k charakteru a rozsahu potenciálních záměrů se při naplnění podmínek nepředpokládá realizace zpevněných ploch v takovém rozsahu, který by mohl významně ovlivnit vodní režim v rámci akceleračních oblastí. V souladu s požadavky vodního zákona se v rámci procesu povolování záměru bude vyjadřovat vodoprávní úřad. Při vymezení akceleračních oblastí nelze předjímat konkrétní technické parametry či přesné umístění záměrů OZE. Bezpečnost leteckého provozu je pak řešena při povolování konkrétního záměru, kdy se vyjadřují Úřad pro civilní letectví, Řízení letového provozu i Armáda ČR a upřesňují umístění či požadavky na denní i noční osvětlení definované v leteckém předpisu L-14. Obavy z negativních vlivů hluku a stroboskopického efektu řeší podmínky stanovené ve všech územních opatřeních pro akcelerační oblasti pro VTE, které ukládají zpracování hlukové studie, studie působení stroboskopického efektu, včetně minimalizace shadow flicker efektu. V případě, že by záměr nesplňoval zákonné hygienické limity (nařízení vlády č. 272/2011 Sb., o ochraně zdraví před nepříznivými účinky hluku a vibrací) a současně podmínky v územním opatření, nemůže být povolen. Akcelerační oblasti byly vymezeny na celostátní úrovni v Z2 ÚRP na základě Zadání Z2 ÚRP schváleného Vládou ČR.
10933.	Václav Suchý	MMR-48911-2026-81	99czzi	AOV85	Věc: Připomínka ke Změně č. 2 územního rozvojového plánu - akceleračnioblast AOV85 Nový Dvůr Podávám podle § 39 stavebního zákona zásadní nesouhlas s návrhem vymezeni akcelerační oblasti AOV85 Nový Dvůr určené pro výstavbu větrných elektráren. Mám za to, že akcelerační oblast AOV85 byla vymezena bez důledného posouzení reálných podminekv území a bez respektováni zásadnÍch technických, bezpečnostních, krajinných, dopravních a environmentálnich limitů.	**Akceptováno.** Akcelerační oblast AOV85 Nový Dvůr byla vypuštěna.

Poř. č.	Připomínkové místo	Číslo jednací	Článek	AO	Připomínka	Vyhodnocení
					Celá oblast Podřipska a Mělnicka je již dnes nadměrně zatížena průmyslem, energetikou a těžkou dopravou. V bezprostředním okolí se nachází elektrárna Mělník, průmyslové provozy ve Štětí plánovaná spalovna a současně i plánovaná budoucí těžba Štěrkopísku. Přesto má být do této oblasti umístěn další rozsáhlý průmyslový projekt v podobě větrných elektráren. Takový postup považuji za naprosto neúnosný. Oblast Cítova dlouhodobě trpi vysokou dopravní zátěží a stále neni dořešen obchvat obce. Veškerá těžká technika související: s výstavbou větrných elektráren, x s budováním komunikaci, · s dopravou nadrozměrných komponentů, s těžbou štěrkopísku, x i s další průmyslovou výstavbou v regionu, má být vedena přes již nyní přetížené komunikace v okolí obce. Lidé se přitom do oblasti Podřipska nestěhuji kvůli průmyslu, těžbě a energetickým stavbám. Naopak si zde pořizuji bydlení kvůli klidnému venkovskému prostředí krajině, přírodě a kvalitě života. Mám za to, že postupné soustřeďování dalšIch a dalších průmyslových projektů do jedné oblasti představuje zásadní poškození kvality života místních obyvatel. Za mimořádně závažný problém považuji také skutečnost, že část akcelerační oblasti zasahuje do prostoru popílkovště souvisejícího s provozem místní elektrárny společnosti ČEZ. Popílkoviště představuje úložiště energetického odpadu s nestabiinim podložím, které není vhodné pro zakládáni extrémně vysokých a těžkých staveb, jakými jsou větrné elektrárny o výšce až 200 metrů. Větrné elektrárny vyžadují masivní železobetonové základy a dlouhodobě stabilní geologické podmínky. V případě území využívaného jako popílkoviště existují zásadní pochybnosti o stabilitě podloží, o únosnosti terénu i o dlouhodobé bezpečnosti takových staveb. Situaci dále komplikuje skutečnost, že uložený popílek má být podle dostupných informaci v budoucnu zpětně těžen. Další část akcelerační oblasti zasahuje do prostoru plánované budoucí těžby štěrkopísku, kdy dobýváni má probíhat dlouhé roky. Není jasné, jak může být stejné území současně určeno pro těžbu, pro průmyslovou infrastrukturu a zároveň pro výstavbu větrných elektráren vyžadujících stabilní podloží. Další zásadni problém představuje blízkost obytné zástavby. Konkrétně se jedná například o nemovitost na adrese CItov 332, parcela č. 1440|4, kde se podle dostupných podkladů hranice akcelerační oblasti přibližuje přibližně až na cca 150 metrů od obytného domu. Taková vzdálenost je zcela nepřijatelná. Samotné odborné metodiky běžně doporučují odstupy minimálně okolo 500-800 metrů od obytné zástavby z důvodu: ·hluku, · infrazvuku, · vibrací, · stroboskopického efektu, · a omezeni kvality života obyvatel. Není možné tvrdit, že lokalita vymezená v těsné blízkosti obytných domů představuje oblast s minimálními dopady na obyvatele. Mám rovněž vážné obavy z dopadů na zdraví obyvatel. Větrné elektrárny nejsou tiché zařízeni. jejich provoz je spojen s dlouhodobým hlukem, vibracemi, nízkofrekvenčním hlukem, infrazvukem, blikáním překážkového osvětleni a stroboskopickým efektem způsobeným rotaci lopatek Existují odborné studie upozorňující na možné biologické účinky dlouhodobého působeni infrazvuku. Studie publikovaná v odborném časopise Frontiers in Behavioral Neuroscience upozorňuje na zvýšenou stresovou zátěž organismu, psychickou nepohodu a zvýšenou hladinu stresového hormonu kortizolu při dlouhodobém působení infrazvuku. Mám za to, že strategické posouzeni SEA nedostatečně vyhodnotilo: · kumulativní dopady celé oblasti, ·součet všech průmyslových a energetických zátěži v regionu, · dopady na dopravu a infrastrukturu, technickou realizovatelnost projektu, ·geologická rizika, ani skutečné dopady na zdravi obyvatel. Podle ČI. 15C směrnice Evropského parlamentu a Rady (EU) 202¶2413 (REED III) mají být akcelerační oblasti vymezovány pouze v lokalitách s minimálními konflikty a minimáiními dopady na obyvatele, krajinu a životní prostředí. AOV85 podle mého názoru tyto podmínky zjevně nesplňuje. Návrh zároveň není dostatečně v souladu: s § 12 zákona č. 114/1992 Sb.,o ochraně přírody a krajiny. s § 5a § 50 ÚkonaČ.114/1992 Sb., s čl. 11 Listiny základních práv a svobod, ani s ČI. 35 Listiny základních práv a svobod. Požaduji proto vypracování nezávislých odborných studií zaměřených zejména na: x kumulativní zatížení celé oblasti Podřipska a Mělnicka, x dopravní zatížení a dopady těžké techniky na obec Cítov, x geotechnickou stabilitu podloži, x dopady těžby štěrkopísku, x hlukovou zátě včetně	

Poř. č.	Připomínkové místo	Číslo jednací	Článek	AO	Připomínka	Vyhodnocení
					infrazvuku a nizkofrekvenčnho hluku, x dopady na zdravi obyvatel, x a skutečnou technickou realizovatelnost celé akcelerační oblasti. Z výše uvedených důdodů žádám o zamitnuti návrhu akcelerační oblasti AOV85 Nový Dvůr. Současně nesouhlasím s navrženým způsobem vymezování akceleračních oblastí pro výstavbu větrných elektráren na území celé České republiky, pokud mají být podobné oblasti vymezovány bez důsledného zohlednění ochrany zdravi obyvatel, krajiny, přírody a historicky významných území.	
10934.	Pavla Vošmerová	MMR-48912-2026-81	99czzs	AOV98	Věc: Připomínka obce k návrhu Změny Č. 2 ÚRP Text připomínky Podatel nesouhlasí s vymezením akcelerační oblasti AOV98 a žádá, aby tato akcelerační oblast nebyla ve Změně č. 2 Územního rozvojového plánu vymezena a aby nebylo vydáno územní opatřeníAOV98. Odůvodněni uplatněné připomínky 1. Direktivní vymezeni AOV Podatel se domnívá, že neni nezbytné (a neplyne to ani ze směrnice EU RED III), aby akcelerační oblasti pro VTE (dále jen "AOV") byly vymezeny direktivně na celostátní úrovni. je naprosto dostačující, když by Změna č. 2 Územního rozvojového plánu (dále jen "Změna č. 2") dala obcím povinnost, aby prověřily možnosti vymezení AOV v územních plánech, Na základě tohoto pokynu by samosprávy znalé místních poměrů po dohodě s občany vymezily vhodné lokality pro VTE. Díky tomu by byly zohledněny s potřebnou pečlivosti a v nutné podrobnosti_ zásahy do veřejných zájmů, které není možné na úrovni zrněny č. 2 zhodnotit, neboť to její velké měřítko neumožňuje. 2. Diskriminační vymezení AOV Ve Změně č. 2 ÚRP není dostatečně vysvětleno, proč je třeba vymezit akcelerační oblasti právě tak, jak to činí Změna č. 2, jinými slovy není pochopitelné, proč právě početAOV, se kterým Změna č. 2 počítá, povede ke splněni klimatických a energetických cílů a proč vymězení jiné oblasti již není zapotřebí nebo proč by klimatické a energetické cíle nemohly být plněny i bez AOV98, když není ke splněnitěchto cílů (které ani nejsou ve Změně č. 2 specifikovány) zapotřebí ani o jednu AOV více. Lokalita, kde je AOV98 přitom není nijak výjimečná z hlediska potenciálu pro VTE (nebo alespoň není ve Změně č. 2 přesvědčivě popsáno, proč se AOV98 svým větrným potenciálem tak výrazně odlišuje od dalších oblastí, kde AOV vymezeny nebyly). Lze tedy předpokládat, že existují i jiné shodné oblasti, kde však z nejasných důvodů AOV nebyly vymezeny. To považuje podatel za diskriminační. Diskriminovány jsou i samosprávy, na jejichž území jsou AOV vymezeny. Vymezení AOV totiž představuje jakousi stavební uzávěru, kdy obec nemůže v dotčeném území měnit územní plán podle svých potřeb, ale musí respektovat vymezenou AOV. Vedle toho pak nebudou investoři VTE motivováni, aby s obci uzavřeli férovou plánovací smlouvu a poskytli obci a jejím občanům dostatečné kompenzace za negativní dopady provozu VTE. Záměry VTE povolované v AOV totiž budou protežovány a jejich výstavba výrazně usnadněna. Tato diskriminace přímo ovlivňuje i občany samospráv. 3. Nedostatečné posouzeni vtivů Vymezeni AOV s největší pravděpodobnosti povede k tomu, že záměry VTE v nich umisťované budou upřednostňovány a nedojde už nikdy k řádnému posouzeni jejich negativních dopadů na životní prostředí, na zdraví a životy lidi. Proto by mělo být vyhodnocení vlivů Změny č. 2 a územního opatření pro AOV98 extrémně podrobné a kvalitní, prakticky na úrovni EIA. Překážkou pro takové podrobné posouzeni je ale fakt, že je měřítko Územního rozvojového plánu příliš velké a neumožňuje skutečně posoudit dopady vymezení AOV (jiné by to bylo na úrovni územního plánu, resp. v procesu EIA se znalostí konkrétního záměru). Vzhledem k tomu, že na vymezeni akceleračních oblasti naváže zrychlené a zjednodušené povolovací řízeni před Dopravním a energetickým stavebním úřadem (DESÚ), v rámci kterého bude úřad prakticky pouze ověřovat, zda jsou záměry v souladu s vágními a nicneříkajícími podmínkami územního opatření AOV98. V souladu s těmito obecnými	**Akceptováno.** Akcelerační oblast AOV98 Tetětice byla vypuštěna.

Poř. č.	Připomínkové místo	Číslo jednací	Článek	AO	Připomínka	Vyhodnocení
					podmínkami ale budou téměř jakékoliv záměry, což znamená, že vlivy VTE realizovaných v AOV98 nebudou nikdy reálně posouzeny. Vágní posouzeni Změny č. 2 nebo územního opatření AOV98 je naprosto nedostatečné. Podatel se domnívá, že je nezbytné, aby všechny vlivy VTE byly skutečně a podrobně posouzeny, neboť vadné posouzeni dopadů VTE může mít nejen přímý vliv na jeho zdraví včetně psychické pohody, ale také to může ovlivnit socioekonomický rozvoj obce, ve které žije. 4. Zanedbatelné pozitivní vlivy vymezeni AO V odůvodnění Změny č. 2 ani územního opatření není možné dohledat vyčísleni přínosu AOV98 pro sníženi energetické závislosti anebo sníženi produkce CO2. Ve vyhodnocení vlivů územního opatření AOV98 se ale uvádí k pozitivním vlivům (přínosům) vymezeni AOV a realizace VTE: "Zanedbatelný až mírně pozitivní vliv k ochraně klimatu uplatněn/AO se uplatni v globálním měřítku, tedy i z hlediska přeshraničního působení" V dokumentaci Změny č. 2 a územního opatření je tedy přiznáno, že přínosy VTE realizovaných v AOV98 budou zanedbatelné, byt' chybí konkrétní čísla. V takové situaci není pochopitelné, jak mohl zájem na vymezeni AOV98 převážit nad ostatními konkrétně specifikovanými veřejnými zájmy, které naopak výstavba VTE ovlivni výrazně (byť to nekvalitně zpracované vyhodnoceni Změny č. 2 a územního opatření nepřiznává). Dále se ve vyhodnocení územního opatření AOV98 uvádí: "Vlivy na ovzduší v době výstavby zanedbatelné (prašnost při přesunu zemin, emise ze spalování PHM, sekundární prašnost), v době provozu mírně pozitivní z důvodu náhrady spalovacích zdrojů při výrobě el. energie." Vzhledem k tomu, že se ve vyhodnocení uvádí, že vliv AOV98 na ochranu klimatu bude zanedbatelný, bude logicky zanedbatelný rozsah, ve kterém VTE rěalizované v AOV98 nahradí spalovací zdroje. Změna č. 2 ani územní opatření tento závěr nevyvrací, neobsahuji totiž vyčísleni toho, v jak velkém rozsahu VTE realizované v AOV98 nahradí spalovací zdroje a jaký přesně vliv bude mít tato náhrada na cíle sledované Změnou č. 2, tedy sníženi energetické závislosti ČR a snížení produkce CO2. je také třeba řádně vyhodnotit, proč těchto cItů nelze dosáhnout jinými způsoby (zvýšení počtu blokŮ JEDU, popř. JETE, rozvoj vodíkové infrastruktury v souladu s Vodíkovou strategií ČR, větší důraz na rozvoj FVE). Proto ani blíže nespecifikovaná náhrada spalovacích zdrojů není důvod, proč by měl zájem na vymezení AOV98 převážit nad jinými zájmy v území. 5. Výška VTE a rozloha AO Ve Změně č. 2 ani v územním opatření pro AOV98 není vysvětleno, proč byla zvolena právě tato rozloha AO a proč má AOV právě tyto konkrétní hranice a proč právě toto vymezení AOV povede ke splněni cílů Změny č. 2. jinými slovy není vysvětleno, proč nemůže být AO vymezena jiným způsobem tak, aby kupř. byly VTE umisťovány v dostatečné vzdálenosti od zastavěného území a zastavitelných ploch podle územních plánů (min 1,5 km) a není porovnáno, zda by toto jiné vymezení AOV třeba také nevedlo ke splnění cílů Změny č. 2. podatel se domnívá, že to ale vzhledem k nespecifičnosti cílů Změny č. 2 není ani možné, proto by také vůbec neměla být AOV98 vymezena. 6. Hluková zátěž, vibrace a stroboskopický efekt Podatel zásadně nesouhlasí s tím, že Změna č. 2 ani příslušné územní opatření vůbec neřeší negativní dopady hluku. Hluk totiž Změna č. 2 chápe jako normální integrální součást VTE, bez které to prostě nejde a je třeba se s tím smířit. Tento přistup nejlépe demonstruje přirovnáni hluku z VTE k "šumění lesa", které zřejmě mohou vnímat jako nepříjemné jen neurotické osoby. podatel se proto domnívá, že hlukové vlivy nebyly zhodnoceny a ve skutečnosti to ani není možné bez znalosti konkrétního projektu. Podatel zdůrazňuje, že nepovažuje za dostatečné, aby byla hluková zátěž řešena až v hlukové studii zpracované investorem. Takový přístup není schopný zajistit reálnou ochranu lidského zdraví. Podatel dále nesouhlasí s tím, že vůbec nedošlo k posouzeni vlivů infrazvuku, nízkofrekvenčního hluku a vibrací, ačkoliv odborné studie upozorňuji na rizika spojená s těmito doprovodnými jevy provozu VTE. Podatel se domnívá, že nebyl ani řádně zhodnocen vliv vibraci na nemovitosti. Stejně tak nebyl řádně posouzen z hlediska vlivů tzv. stroboskopický efekt, kdy se posouzení zejména nezaměřilo na obtěžující dopady stroboskopického efektu.	

Poř. č.	Připomínkové místo	Číslo jednací	Článek	AO	Připomínka	Vyhodnocení
					7. Vlivy na krajinný ráz Větrné elektrárny mají zásadní vlivy na krajinný ráz. Ve Vyhodnocení vlivů územního opatřeníAOV98 se mjl. uvádí: "AO dle ZÚR Zlínského kraje spadá do krajiny zemědělské intenzivní AO se nachází v krajinném celku Kroměřížsko. Pro krajinu intenzivní zemědělskou jsou typické rovinaté oblasti až ploché pahorkatiny na spraších a intenzivní zemědělství Jako kulturní prvky uváděny větrolamy selské statky sakrální architektura, dochované architektonické a urbanistické znaky sídel. Krajinná scéna je otevřená, rozlehlost a přehlednost území, dominance horizontály v krajině, dominance sakrální architektury a siluety historických měst. Za hlavni potenciálně ovlivněné přírodní hodnoty lze považovat EVL Troják, který se nachází v sousedství a přírodní park (EVL) Chřiby (cca 4 km). Z kulturních hodnot v okruhu do 10 km se jedná primárně o MRP Kroměříž s NKP Zámek Kroměříž s Květnou a Podzámeckou zahradou, které jsou součástí UNESCO. výstavbou větrných elektráren lze předpokládat narušení krajinných hodnot území Větrné elektrárny jsou stavební dominantou, která bude vizuálně patrná v širokém okruhu a ovlivní krajinné scenérie v území S ohledem na charakter předpokládaných záměrů v AO se tomuto působení nelze vyhnout. Jak je možné, že všechny tyto vlivy jsou hodnoceny jako zanedbatelné, když přitom VTE budou představovat novou dominantu, která jednoznačně výrazně ovlivní krajinu, to neníve Změně č. 2 ani v územním opatření vysvětleno. Vliv VTE na krajinný ráz bude mít ještě další dopady - již napořád bude hodnota krajinného rázu snížena, takže bude možné do území umisťovat i další záměry, které by jinak kvůli ochraně krajinného rázu nebyly přípustné. 8. Další negativní vlivy AOV98 - Prostor pro individuální připomínky: lze doplnit např. obavy z negativního vlivu vymezeni AOV na zvířata, na ekosystémy, na vodní poměry v území, na zemědělský půdní fond, na ekosystémy...	
10935.	Ludmila Randusová	MMR-48913-2026-81	99cm 99cn 99co	AOV29 AOV30 AOV31	PŘIPOMÍNKY K: I. návrhu Změny č. 2 Územního rozvojového plánu ČR (ÚRP ČR) II. Vyhodnocení vlivů návrhu Změny č. 2 ÚRP na udržitelný rozvoj území (SEA) III, návrhům jednotlivých územních opatření pro akcelerační oblasti (AO) vymezeným v návrhu Změny č. 2 ÚRP Připomínky podávám k záměru Akcelerační oblasti na území Olomouckého kraje (okres Přerov) a Kraje Zlínského (okres Kroměříž): AOV29 Býškovice, AOV30 Kunovice, AOV31 Kelč Tímto podávám připomínku k návrhu vymezení akceleračních oblastí pro větrné elektrárny (VTE)o Na základě níže uvedených důvodů nesouhlasím s návrhem změny č. 2 ÚRP ČR, Vyhodnoceni vlivů návrhu Změny C 2 ÚRP na udržitelný rozvoj území (SEA) a návrhům jednotlivých územních opatření pro akcelerační oblasti (AO) vymezeným v návrhu Změny č. 2 ÚRP. Veškeré níže uvedené připomínky se vztahují současně ke všem výše uvedeným projednávaným částem veřejné vyhlášky. A. Nedostatky návrhu · návrh není dostatečně odůvodněn a chybí konkrétní podklady (zákon č. 500/2004 Sb.) · nebyly dostatečně posouzeny dopady na životní prostředí (zákon č. 100/2001 Sb.) · hrozí narušení krajiny a přírody (zákon č. 114/1992 Sb.) · návrh nerespektuje ochranu hodnot území a kvalitu bydlení (zákon č. 283/2021 Sb.) · nebyly posouzeny jiné varianty řešeni, zejména využití brownfieldů (opuštěných a již narušených ploch) a návrh tak neodůvodněně zasahuje do volné krajiny · vychází pouze z expertních odhadů (počet věži, výkon, rozmístěn i) · návrh řeší problémy až dodatečně, místo aby jim předešel · nejsou dostatečně vyhodnoceny kumulativní dopady více záměrů v území B. Příroda, krajina a životní prostředí 1. Nedostatečné posouzeni vlivů na životní prostředí	**Akceptováno částečně.** Akcelerační oblast AOV31 Kelč byla zmenšena. Akcelerační oblasti AOV29 Býškovice a AOV30 Kunovice jsou v návrhu Z2 ÚRP ponechány. Vymezení akceleračních oblastí proběhlo na základě biologického posouzení konkrétních území podle § 11 odst. 3 resp. 4 ZOZE, jehož výsledky spolu s výsledky vyhodnocení vlivů na životní prostředí (SEA, Příloha č. 5 k odůvodnění Z2 ÚRP) byly zapracovány do návrhu Z2 ÚRP. Návrh Z2 ÚRP a jeho odůvodnění, návrh souvisejících územních opatření a jejich odůvodnění obsahují náležitosti v souladu s příslušnými právními předpisy, včetně správního řádu, stavebního zákona a dalších. Zpracování VVURÚ odpovídá obsahem i strukturou požadavkům obsaženým v příloze č. 4 stavebního zákona, včetně posouzení kumulativních a synergických vlivů, vlivů na zdraví a hodnocení nulové varianty (platné znění ÚRP) vůči variantě navrhované (Z2 ÚRP). Zadání Z2 ÚRP schválené Vládou ČR nepožadovalo jiná variantní řešení. Ustanovení § 4 odst. 3 ZOZE a čl. 15c směrnice RED III sice upřednostňují brownfieldy a degradované plochy, avšak nevylučují vymezení akcelerační oblasti na jiných pozemcích. Vymezení výhradně na degradovaných plochách nebylo s ohledem na prostorové nároky technologie větrných elektráren proveditelné.

Poř. č.	Připomínkové místo	Číslo jednací	Článek	AO	Připomínka	Vyhodnocení
					· výskyt chráněných druhů (ptáci, netopýři) a zásah do migračních tras (vlk, rys apod.) · narušeni prvků ÚSES (biokorido'y) · zásadní změna krajiny a její industrializace · dominantní stavby (až cca 250 m vysoké) viditelné na velké vzdálenosti · chybí posouzení nočního osvětleni · nedostatečně řešen kumulativní vliv více větrných elektráren 2. Nedostatečné posouzení vlivů na vodu a klima · hrozí narušeni vsakováni vody do půdy a změna odtokových poměrů, · může dojit ke zhoršcni schopnosti krajiny zadržovat vodu a riziko vysychání křajiny · chybí posouzeni vlivu na mikroklima, · nejsou dostatečně řešeny dopady na vodinl režim území. 3. Zemědělská půda · zábor a znehodnoceni kvalitní půdy · možné zásahy do půd l. a ||. třídy ochrany (nejcennější půdy) · zhutněni půdy a zvýšení eroze a fragmentace pozemků · nejasný stav a poškozeni melioraci 4. Nedostatečné posouzení vlivů na obyvatele · hluk a jeho dlouhodobý vliv nejsou dostatečně vyhodnoceny, · není dostatečně řešen stroboskopický efekt, · změna charakteru bydlení, · není dostatečně vysvětlen způsob stanoveni vzdálenosti od obytné zástavby, · nebyly dostatečně posouzeny dopady na hodnotu nemovitosti a kvalitu bydlenf. C. Technická a bezpečnostní rizika 1. Nedostatečnost navržených zmírňujících opatření · navržená opatření pouze částečně zmírňuji dopady, ale neřeší samotný střet, · řada opatření je formulována neurčitě a bez jasné kontroly jejich plněni, · významné problémy jsou odkládány až do navazujících řízeni. 2. Technická a bezpečnostní rizika · odlet ledu z rotorů v zimě, požáry zařízeni (obtížně zvládnutelné zásahy) a zásah bleskem, · pád částí konstrukce, únik provozních kapalin, · kontaminace půdy a vody, · šíření požáru do krajiny, · v ČR dosud neexistuje právní ani metodická úprava požární bezpečnosti VTE a nejsou stanoveny konkrétní odstupové vzdálenosti od lesů či obytné zástavby z hlediska požárního rizika, · Ministerstvo dopravy připustilo existenci bezpečnostních rizik spojených s VTE, zejména vizuální distrakce řidičů, stínových efektů, nočního překážkového osvětlení, odletu ledu či havárií a odletu částí konstrukcí. Není jasně stanoveno, kdo ponese odpovědnost za případné škody na zdraví, majetku a životním prostředí. D. Rozpor se zákony a právními předpisy ČR a EU Návrh může být v rozporu zejména s: · zákonem č. 500/2004 Sb., správní řád, · zákonem č. 100/2001 Sb., o posuzováni vlivů na životní prostředí (EIA), · zákonem č. 114/1992 Sb., o ochraně přírody a krajiny, · zákonem č. 334/1992 Sb., o ochraně zemědělského půdního fondu, · zákonem č. 283/2021 Sb" stavební zákon, · podmínkami směrnice EU RED lll (nevhodně zvolená lokalita, nevyřešené dopady) · principem předběžné opatrnosti dle ČI. 191 SFEU, · právem na příznivé životní přostředi dle či. 35 Listiny základních práv a svobod, · právem na ochranu zdraví dle ČI, 31 Listiny základních práv a svobod, · právem na ochranu vlastnictví dle ČI. 11 Listiny základních práv a svobod. Závěr Navržené akcelerační oblasti mají zásadní 8třety s přírodou, krajinou, vodou i kvalitou života obyvatel. Tyto problémy nejsou řešeny, ale pouze částečně zmírňovány. Návrh nemá dostatečné podklady, neřeší varianty řešení a nedostatečně hodnotí kumulativní dopady. Z uvedených důvodů požaduji zásadní přepracováni návrhu Změny č. 2 ÚRP, které bude respektovat vše výše uvedené	Samotný způsob vymezení akceleračních oblastí na základě podkladů (biologická posouzení, mapy citlivosti ptáků vůči výstavbě VTE zpracované ČSO, území významná pro netopýry dle podkladů ČESON, biotopy zvláště chráněných druhů velkých savců a další) a nařízení vlády č. 507/2025 Sb. minimalizuje vliv na složky životního prostředí. Pro všechny akcelerační oblasti jsou současně pořizována územní opatření, která obsahují opatření stanovená na základě biologických posouzení. Tato opatření dále zmírňují negativní vlivy, které nebylo možné vyloučit vymezením akcelerační oblasti. Podmínky v územních opatřeních zahrnují ochranu prvků lokálního ÚSES a všech biokoridorů, ochranu biotopů, ZPF a PUPFL, dále povinnost biologického dozoru, monitoring mortality ptáků a netopýrů, detekční systémy a další podmínky specifické vzhledem ke konkrétní akcelerační oblasti. Jedním z podkladů pro zpracování Z2 ÚRP byl dokument Akcelerační oblasti, předvýběr ploch k výstavbě VTE, Screening území ČR z hlediska ochrany krajinného rázu (Roman Bukáček, Simona Vondráčková, 2025). Při vymezování akceleračních oblastí byl krajinný ráz dále prověřován, a to s ohledem na hodnoty území a dálkové pohledy na dominanty. Vlivy na krajinný ráz pak byly dále vyhodnoceny v rámci VVURÚ, a to jak z hlediska navrhovaného souboru akceleračních oblastí jako celku, tak pro jednotlivá území v kartách akceleračních oblastí. Podmínky v územních opatřeních pak dále omezují barevné řešení doprovodných staveb a rozsah trvalých terénních úprav. Podmínky stanovené v příslušných územních opatřeních limitují rozsah terénních úprav u větrných elektráren na maximální hodnotu ± 5 m. Konkrétní vliv základových konstrukcí na puklinové systémy a kolektory podzemních vod bude předmětem podrobného hydrogeologického posouzení, které bude zpracováno jako součást dokumentace záměru a bude řešeno v rámci navazujícího řízení o povolení záměru dle stavebního zákona. Narušení systému podzemních vod se s ohledem na mělké založení naprosto převažující většiny VTE (do cca 5 m) a malou plochu narušení podloží (cca 20x20m) nepředpokládá. Ochrana ZPF je řešena v souvisejících územních opatřeních. Podmínkami je zajištěno, že nebudou vznikat neobhospodařovatelné zbytkové zemědělské pozemky ani pozemky bez přístupu k veřejně přístupné pozemní komunikaci. Dále je v nich požadavek na upřednostní nižších tříd ochrany ZPF při realizaci záměrů OZE a je stanovena maximální plocha dlouhodobého nebo trvalého odnětí ZPF pro záměry OZE v celé akcelerační oblasti. Souhlas s odnětím ze ZPF bude vydán v navazujícím řízení dle stavebního zákona. V souvisejících územních opatření jsou stanoveny podmínky, které zajišťují ochranu protierozních opatření, funkčních melioračních zařízení, vodních toků a ploch a rovněž omezující možné terénní úpravy. Vzhledem k charakteru a rozsahu potenciálních záměrů se při naplnění podmínek nepředpokládá

Poř. č.	Připomínkové místo	Číslo jednací	Článek	AO	Připomínka	Vyhodnocení
						realizace zpevněných ploch v takovém rozsahu, který by mohl významně ovlivnit vodní režim v rámci akceleračních oblastí. V souladu s požadavky vodního zákona se v rámci procesu povolování záměru bude vyjadřovat vodoprávní úřad. Při vymezení akceleračních oblastí nelze předjímat konkrétní technické parametry či přesné umístění záměrů OZE. Bezpečnost leteckého provozu je pak řešena při povolování konkrétního záměru, kdy se vyjadřují Úřad pro civilní letectví, Řízení letového provozu i Armáda ČR a upřesňují umístění či požadavky na denní i noční osvětlení definované v leteckém předpisu L-14. Obavy z negativních vlivů hluku a stroboskopického efektu řeší podmínky stanovené ve všech územních opatřeních pro akcelerační oblasti pro VTE, které ukládají zpracování hlukové studie, studie působení stroboskopického efektu, včetně minimalizace shadow flicker efektu. V případě, že by záměr nesplňoval zákonné hygienické limity (nařízení vlády č. 272/2011 Sb., o ochraně zdraví před nepříznivými účinky hluku a vibrací) a současně podmínky v územním opatření, nemůže být povolen. Akcelerační oblasti byly vymezeny na celostátní úrovni v Z2 ÚRP na základě Zadání Z2 ÚRP schváleného Vládou ČR.
10936.	Michal Vošmera	MMR-48914-2026-81	99czzs	AOV98	Věc: Připomínka obce k návrhu Změny č. 2 ÚRP Text připomínky Podatel nesouhlasí s vymezením akcelerační oblasti AOV98 a žádá, aby tato akcelerační oblast nebyla ve Změně č. 2 Územního rozvojového plánu vymezena a aby nebylo vydáno územní opatřeníAOV98. Odůvodněni uplatněné připomínky 1. Direktivní vymezeni AOV Podatel se domnívá, že není nezbytné (a neplyne to ani ze směrnice EU RED III), aby akcelerační oblasti pro VTE (dále jen "AOV") byly vymezeny direktivně na celostátní úrovni. je naprosto dostačující, když by Změna č. 2 Územního rozvojového plánu (dále jen "Změna č. 2") dala obcím povinnost, aby prověřily možnosti vymezení AOV v územních plánech. Na základě tohoto pokynu by samosprávy znalé místních poměrů po dohodě s občany vymezily vhodné lokality pro VTE. Díky tomu by byly zohledněny s potřebnou pečlivostí a v nutné podrobnosti k L zásahy do veřejných zájmů, které není možné na úrovni Změny č. 2 zhodnotit, neboť to její velké měřítko neumožňuje. 2. Diskriminační vymezení AOV Ve Změně č. 2 ÚRP není dostatečně vysvětleno, proč je třeba vymezit akcelerační oblasti právě tak, jak to činí Změna č. 2, jinými slovy není pochopitelné, proč právě počet AOV, se kterým Změna č. 2 počítá, povede ke splněni klimatických a energetických cílů a proč vymezeni jiné oblasti již není zapotřebí nebo proč by klimatické a energetické cíle nemohly být plněny i bez AOV98, když není ke splnění těchto cltů (které ani nejsou ve Změně č. 2 specifikovány) zapotřebíani o jednu AOV vice. Lokalita, kde je AOV98 přitom není nijak výjimečná z hlediska potenciálu pro VTE (nebo alespoň není ve Změně č. 2 přesvědčivě popsáno, proč se AOV98 svým větrným potenciálem tak výrazně odlišuje od dalších oblastí, kde AOV vymezeny nebyly). Lze tedy předpokládat, že existuji i jiné shodné oblasti, kde však z nejasných důvodů AOV nebyly vymezeny. To považuje podatel za diskriminační. Diskriminovány jsou i samosprávy, na jejichž území jsou AOV vymezeny. Vymezení AOV totiž představuje jakousi stavební uzávěru, kdy obec nemůže v dotčeném území měnit územní plán podle	**Akceptováno.** Akcelerační oblast AOV98 Tetětice byla vypuštěna.

Poř. č.	Připomínkové místo	Číslo jednací	Článek	AO	Připomínka	Vyhodnocení
					svých potřeb, ale musí respektovat vymezenou AOV. Vedle toho pak nebudou investoři VTE motivováni, aby s obcí uzavřeli férovou plánovací smlouvu a poskytli obci a jejím občanům dostatečné kompenzace za negativní dopady provozu VTE. Záměry VTE povolované v AOV totiž budou protežovány a jejich výstavba výrazně usnadněna. Tato diskriminace přímo ovlivňuje i občany sa mospráv. 3. Nedostatečné posouzení vlivů Vymezeni AOV s největší pravděpodobností povede k tomu, že záměry VTE v nich umisťované budou upřednostňovány a nedojde už nikdy k řádnému posouzeni jejich negativních dopadů na životní prostředí, na zdraví a životy lidi. Proto by mělo být vyhodnocení vlivů Změny č. 2 a územního opatření pro AOV98 extrémně podrobné a kvalitní, prakticky na úrovni EIA. Překážkou pro takové podrobné posouzení je ale fakt, že je měřítko Územního rozvojového plánu příliš velké a neumožňuje skutečně posoudit dopady vymezení AOV (jiné by to bylo na úrovni územního plánu, resp. v procesu EIA se znalostí konkrétního záměru). Vzhledem k tomu, že na vymezeni akceleračních oblasti naváže zrychlené a zjednodušené povolovací řízení před Dopravním a energetickým stavebním úřadem (DESÚ), v rámci kterého bude úřad prakticky pouze ověřovat, zda jsou záměry v souladu s vágními a nicneřikajIcmi podmínkami územního opatření AOV98. V souladu s těmito obecnými podmínkami ale budou téměř jakékoliv záměry, což znamená, že vlivy VTE realizovaných v AOV98 nebudou nikdy reálně posouzeny. Vágní posouzeni Změny č. 2 nebo územního opatření AOV98 je naprosto nedostatečné. Podatel se domnívá, že je nezbytné, aby všechny vlivy VTE byly skutečně a podrobně posouzeny, neboť vadné posouzení dopadů VTE může mít nejen přímý vliv na jeho zdraví včetně psychické pohody, ale také to může ovlivnit socioekonomický rozvoj obce, ve které žije. 4. Zanedbatelné pozitivní vlivy vymezeni AO V odůvodnění Změny č. 2 ani územního opatření není možné dohledat vyčísleni přínosu AOV98 pro sníženi energetické závislosti anebo sníženi produkce CO2. Ve vyhodnocení vlivů územního opatřeníAOV98 se ale uvádí k pozitivním vlivům (přínosům) vymezeni AOV a realizace VTE: "Zanedbatelný až mírně pozitivní vliv k ochraně klimatu uplatnění AO se uplatnil v globálním měřítku, tedy i z hlediska přeshraničního působení" V dokumentaci Změny č. 2 a územního opatření je tedy přiznáno, že přínosy VTE realizovaných v AOV98 budou zanedbatelné, byť chybí konkrétní čísla. V takové situaci není pochopitelné, jak mohl zájem na vymezeni AOV98 převážit nad ostatními konkrétně specifikovanými veřejnými zájmy, které naopak výstavba VTE ovlivni výrazně (byť to nekvalitně zpracované vyhodnoceni Změny č. 2 a územního opatření nepřiznává). Dále se ve vyhodnoceni územního opatření AOV98 uvádí: "Vlivy na ovzduší v době výstavby zanedbatelné (prašnost při přesunu zemin, emise ze spalováni PHM, sekundární prašnost), v době provozu mírně pozitivní z důvodu náhrady spalovacích zdrojů při výrobě el. energie." Vzhledem k tomu, že se ve vyhodnoceni uvádí, že vliv AOV98 na ochranu klimatu bude zanedbatelný, bude logicky zanedbatelný rozsah, ve kterém VTE realizované v AOV98 nahradí spalovací zdroje. Změna č. 2 ani územní opatření tento závěr nevyvrací, neobsahují totiž vyčíslení toho, v jak velkém rozsahu VTE realizované v AOV98 nahradí spalovací zdroje a jaký přesně vliv bude mít tato náhrada na cíle sledované Změnou č. 2, tedy snížení energetické závislosti ČR a snížení produkce CO2. Je také třeba řádně vyhodnotit, proč těchto cílů nelze dosáhnout jinými způsoby (zvýšení počtu bloků JEDU, popř. JETE, rozvoj vodíkové infrastruktury v souladu s Vodíkovou strategii ČR, větší důraz na rozvoj FVE). Proto ani blíže nespecifikovaná náhrada spalovacích zdrojů není důvod, proč by měl zájem na vymezení AOV98 převážit nad jinými zájmy v území. 5. Výška VTE a rozloha AO Ve Změně Č. 2 ani v územním opatření pro AOV98 není vysvětleno, proč byla zvolena právě tato rozloha AO a proč má AOV právě tyto konkrétní hranice a proč právě toto vymezení AOV povede ke splnění cílů Změny č. 2. jinými slovy není vysvětleno, proč nemůže být AO vymezena jiným způsobem tak, aby kupř. byly VTE umisťovány v dostatečné vzdálenosti od zastavěného území a zastavitelných ploch podle územních plánů (min 1,5 km) a není porovnáno, zda by toto jiné vymezeni AOV třeba také nevedlo ke	

Poř. č.	Připomínkové místo	Číslo jednací	Článek	AO	Připomínka	Vyhodnocení
					splnění cílů Změny č. 2. Podatel se domnívá, že to ale vzhledem k nespecifičnosti citů Změny č. 2 není ani možné, proto by také vůbec neměla být AOV98 vymezena. 6. Hluková zátěž, vibrace a stroboskopický efekt Podatel zásadně nesouhlasí s tím, že Změna č. 2 ani příslušné územní opatření vůbec neřeší negativní dopady hluku. Hluk totiž Změna č. 2 chápe jako normální integrálni součást VTE, bez které to prostě nejde a je třeba se s tím smířit. Tento přistup nejlépe demonstruje přirovnání hluku z VTE k "šumění lesa", které zřejmě mohou vnímat jako nepříjemné jen neurotické osoby. podatel se proto domnívá, že hlukové vlivy nebyly zhodnoceny a ve skutečnosti to ani není možné bez znalosti konkrétního projektu. Podatel zdůrazňuje, že nepovažuje za dostatečné, aby byla hluková zátěž řešena až v hlukové studii zpracované ' investorem. Takový přistup není schopný zajistit reálnou ochranu lidského zdraví. Podatel dále nesouhlasí s tím, že vůbec nedošlo k posouzení vlivů infrazvuku, nízkofrekvenčniho hluku a vibraci, ačkoliv odborné studie upozorňuji na rizika spojená s těmito doprovodnými jevy provozu VTE. Podatel se domnívá, že nebyl ani řádně zhodnocen vliv vibraci na nemovitosti. Stejně tak nebyl řádně posouzen z hlediska vlivů tzv. stroboskopický efekt, kdy se posouzení zejména nezaměřilo na obtěžující dopady stroboskopického efektu. 7. Vlivy na krajinný ráz Větrné elektrárny mají zásadní vlivy na krajinný ráz. Ve Vyhodnocení vlivů územního opatřeníAOV98 se mjl. uvádí: "AO dle ZÚR Zlínského kraje spadá do krajiny zemědělské intenzivní AO se nachází v krajinném celku Kroměřížsko. Pro krajinu intenzivní zemědělskou jsou typické rovinaté oblasti až ploché pahorkatiny na spraších a Intenzivní zemědělství jako kulturní prvky uváděny větrolamy, selské statky, sakrální architektura, dochované architektonické a urbanistické znaky sídel. Krajinná scéna je otevřená, rozlehlost a přehlednost území: dominance horizontály v krajině, dominance sakrální architektury a siluety historických měst. Za hlavni potenciálně ovlivněné přírodní hodnoty lze považovat EVL Troják, který se nachází v sousedství a přírodní park (EVL) Chřiby (cca 4 km). Z kulturních hodnot v okruhu do 10 km se jedná primárně o MRP Kroměříž s NKP Zámek Kroměříž s Květnou a Podzámeckou zahradou, které jsou součástí UNESCO. výstavbou větrných elektráren lze předpokládat narušeni krajinných hodnot území Větrné elektrárny jsou stavební dominantou, která bude vizuálně patrná v širokém okruhu a ovlivní krajinné scenérie v území. S ohledem na charakter předpokládaných záměrů v AO se tomuto působení nelze vyhnout." Jak je možné, že všechny tyto vlivy jsou hodnoceny jako zanedbatelné, když přitom VTE budou představovat novou dominantu, která jednoznačně výrazně ovlivní krajinu, to není ve Změně č. 2 ani v územním opatření vysvětleno. Vliv VTE na krajinný ráz bude mít ještě další dopady - již napořád bude hodnota krajinného rázu snížena, takže bude možné do území umisťovat i další záměry, které by jinak kvůli ochraně krajinného rázu nebyly přípustné. 8. Další negativní vlivy AOV98 - Prostor pro individuální připomínky: lze doplnit např. obavy z negativního vlivu vymezení AOV na zvířata, na ekosystémy, na vodní poměry v území, na zemědělský půdní fond, na ekosystémy...	
10937.	Ing. Milan Kolář	MMR-48915-2026-81	99czzi	AOV85	Věc: Připomínka ke Změně č. 2 územního rozvojového plánu - akcelerační oblast AOV85 Nový Dvůr Podle § 39 stavebního zákona podávám zásadní nesouhlas s návrhem vymezeni akcelerační oblasti AOV85 Nový Dvůr určené pro výstavbu větrných elektráren. Nepromyšlený návrh akcelerační oblasti AOV85 by zásadně poškodil kvalitu života obyvatel, hodnotu jejich majetku, jejich zdraví, ale i charakter krajiny a jejího ekosystému. výstavba větrných elektráren v této oblasti by rovněž vedla k výraznému poklesu hodnoty nemovitostí v okolních obcích. Zóna se místy přibližuje až 100 metrů k obytné zástavbě. Zároveň prochází ochranným pásmem národní kulturní	**Akceptováno.** Akcelerační oblast AOV85 Nový Dvůr byla vypuštěna.

Poř. č.	Připomínkové místo	Číslo jednací	Článek	AO	Připomínka	Vyhodnocení
					památky Říp. Vzal někdo v potaz, jak by výstavba až 200 metrů vysokých stožárů proměnila například turisty obdivovaný výhled na Říp od mělnického zámku? Pořizovali jsme si bydlení v klidném venkovském prostředí, abychom unikli dopravnímu ruchu a znečištěnému ovzduší v Praze. Dočkali jsme se toho, že za posledních pět let výrazně stoupl počet vozidel, projíždějících obcí, včetně mnoha kamionů, které si tudy zkracuji cestu mezi Mělníkem a Roudnici n. L. K tomu se přidala již schválená výstavba druhé největší spalovny odpadů v ČR (ZEVO), kde se plánuje likvidace až 320 000 tun odpadu ročně. To nutně přinese další zvýšeni nákladní dopravy v obci. Obyvatelům Cítova bylo slibováno vybudováni obchvatu, ale ten zatím existuje jen na papíře. Další zátěž navíc představuje chystané vybudováni lomu na těžbu písku nedaleko obce. Návrh výstavby větrných elektráren v blízkosti obce proto považujeme za naprosto bezohledný. Navíc jsme přesvědčeni, že nevyhovuje řadě předpisů a zákonných norem týkajících se omezeni dopadů výstavby na obyvatele, krajinu a životní prostředí, což potvrzují již publikovaná vyjádřeni mnoha odborníků. Z uvedených důvodů žádám o zamítnuti návrhu akcelerační oblasti AOV85 Nový Dvůr.	
10938.	Anna Závorková	MMR-48916-2026-81	99cm 99cn 99co	AOV29 AOV30 AOV31	PŘIPOMÍNKY K: I. návrhu Změny č. 2 Územního rozvojového plánu ČR (ÚRP ČR) II. Vyhodnoceni vlivů návrhu Změny č. 2 ÚRP na udržitelný rozvoj území (SEA) III. návrhům jednotlivých územních opatření pro akcelerační oblasti (AO) vymezeným v návrhu Změny č. 2 ÚRP Připomínky podávám k záměru Akcelerační oblasti na území Olomouckého kraje (okres Přerov) a Kraje Zlínského (okres Kroměříž): AOV29 Býškovice, AOV30 Kunovice, AOV31 Kelč Tímto podávám připomínku k návrhu vymezeni akceleračních oblastí pro větrné elektrárny (VTE). Na základě níže uvedených důvodů nesouhlasím s návrhem změny č. 2 ÚRP ČR, Vyhodnoceni vlivů návrhu Změny č. 2 ÚRP na udržitelný rozvoj území (SEA) a návrhům jednotlivých územních opatření pro akcelerační oblasti (AO) vymezeným v návrhu Změny č. 2 ÚRP. Veškeré Mže uvedené připomínky se vztahuji současně ke všem výše uvedeným projednávaným částem veřejné vyhlášky. A. Nedostatky návrhu · návrh není dostatečně odůvodněn a chybí konkrétní podklady (zákon č. 500/2004 Sb.) · nebyly dostatečně posouzeny dopady na životní prostředí (zákon č. 100/2001 Sb.) · hrozí narušeni krajiny a přírody (zákon č. 114/1992 Sb.) · návrh nerespektuje ochranu hodnot území a kvalitu bydlení (zákon č. 283/2021 Sb.) · nebyly posouzeny jiné varianty řešeni, zejména využiti brownfieldů (opuštěných a již narušených ploch) a návrh tak neodůvodněně zasahuje do volňé krajiny · vychází pouze z expertních odhadů (počet věži, výkon, rozmístění) · návrh řeší problémy až dodatečně, místo aby jim předešel · nejsou dostatečně vyhodnoceny kumulativní dopady více záměrů v území B. Příroda, krajina a životní prostředí 1. Nedostatečné posouzení vlivů na životni prostředí · výskyt chráněných druhů (ptáci, netopýři) a zásah do migračních tras (vlk, rys apod.) · narušeni prvků ÚSES (biokoridory| · zásadní změna krajiny a její industria|izace · dominantní stavby (až cca 250 m vysoké) viditelné na velké vzdálenosti · chybí posouzeni nočního osvětleni i · nedostatečně řešen kumulativní vlivy více větrných elektráren 2. Nedostatečné posouzení vlivů na vodu a klima · hrozí narušeni vsakováni vody do :ůdy a zrněna odtokových poměrů, · může dojít ke zhoršení schopnosti krajiny zadržovat vodu a riziko vysychání krajiny · chybí posouzeni vlivu na mikrok|imi, · nejsou dostatečně řešeny dopady na vodní režim území. 3. Zemědělská půda	**Akceptováno částečně.** Akcelerační oblast AOV31 Kelč byla zmenšena. Akcelerační oblasti AOV29 Býškovice a AOV30 Kunovice jsou v návrhu Z2 ÚRP ponechány. Vymezení akceleračních oblastí proběhlo na základě biologického posouzení konkrétních území podle § 11 odst. 3 resp. 4 ZOZE, jehož výsledky spolu s výsledky vyhodnocení vlivů na životní prostředí (SEA, Příloha č. 5 k odůvodnění Z2 ÚRP) byly zapracovány do návrhu Z2 ÚRP. Návrh Z2 ÚRP a jeho odůvodnění, návrh souvisejících územních opatření a jejich odůvodnění obsahují náležitosti v souladu s příslušnými právními předpisy, včetně správního řádu, stavebního zákona a dalších. Zpracování VVURÚ odpovídá obsahem i strukturou požadavkům obsaženým v příloze č. 4 stavebního zákona, včetně posouzení kumulativních a synergických vlivů, vlivů na zdraví a hodnocení nulové varianty (platné znění ÚRP) vůči variantě navrhované (Z2 ÚRP). Zadání Z2 ÚRP schválené Vládou ČR nepožadovalo jiná variantní řešení. Ustanovení § 4 odst. 3 ZOZE a čl. 15c směrnice RED III sice upřednostňují brownfieldy a degradované plochy, avšak nevylučují vymezení akcelerační oblasti na jiných pozemcích. Vymezení výhradně na degradovaných plochách nebylo s ohledem na prostorové nároky technologie větrných elektráren proveditelné. Samotný způsob vymezení akceleračních oblastí na základě podkladů (biologická posouzení, mapy citlivosti ptáků vůči výstavbě VTE zpracované ČSO, území významná pro netopýry dle podkladů ČESON, biotopy zvláště chráněných druhů velkých savců a další) a nařízení vlády č. 507/2025 Sb. minimalizuje vliv na složky životního prostředí. Pro všechny akcelerační oblasti jsou současně pořizována územní opatření, která obsahují opatření stanovená na základě biologických posouzení. Tato opatření dále zmírňují negativní vlivy, které nebylo možné vyloučit vymezením akcelerační oblasti. Podmínky v územních opatřeních zahrnují ochranu prvků lokálního ÚSES a všech biokoridorů, ochranu biotopů, ZPF a PUPFL, dále povinnost biologického dozoru, monitoring mortality ptáků a netopýrů,

Poř. č.	Připomínkové místo	Číslo jednací	Článek	AO	Připomínka	Vyhodnocení
					· zábor a znehodnocení kvalitní půdy · možné zásahy do půd I. a II. třídy ochrany (nejcennější půdy) · zhutněni půdy a zvýšení eroze a fragmentace pozemků · nejasný stav a poškození melioraci 4. Nedostatečné posouzeni vlivů na obyvatele · hluk a jeho dlouhodobý vliv nejsou dostatečně vyhodnoceny, · není dostatečně řešen stroboskopický efekt, · změna charakteru bydlení, · není dostatečně vysvětlen způsob stanovení vzdálenosti od obytné zástavby, · nebyly dostatečně posouzeny dopady na hodnotu nemovitosti a kvalitu bydlení. C Technická a bezpečnostní rizika 1. Nedostatečnost navržených zmírňujících opatření · navržená opatření pouze částečně zmírňuji dopady, ale neřeší samotný střet, · řada opatření je formulována neurčitě a bez jasné kontroly jejich plněni, · významné problémy jsou odk|ádán!/ až do navazujících řízeni. 2. Technická a bezpečnostní rizika · odlet ledu z rotorů v zimě, požáry řízeni (obtížně zvládnutelné zásahy) a zásah bleskem, · pád části konstrukce, únik provozních kapalin, · kontaminace půdy a vody, · šířeni požáru do krajiny, · v ČR dosud neexistuje právní ani metodická úprava požární bezpečnosti VTE a nejsou stanoveny konkrétní odstupové vzdálenosti od lesů či obytné zástavby z hlediska požárního rizika, · Ministerstvo dopravy připustilo existenci bezpečnostních rizik spojených s VTE, zejména vizuální distrakce řidičů, stínových efektů, nočního překážkového osvětleni, odletu ledu či havárii a odletu části konstrukcí. Není jasně stanoveno, kdo ponese odpovědnost za případné škody na zdraví, majetku a životním prostředí. D. Rozpor se zákony a právními předpisy ČR a EU Návrh může být v rozporu zejména s · zákonem č. 500/2004 Sb., správní řád, · zákonem č. 100/2001 Sb., o posuzováni vlivů na životní prostředí (EIA), · zákonem č. 114/1992 Sb., o ochraně přírody a krajiny, · zákonem č. 334/1992 Sb., o ochraně zemědělského půdního fondu, · zákonem č. 283/2021 Sb., stavební zákon, · podmínkami směrnice EU RED III (nevhodně zvolená lokalita, nevyřešené dopady) · principem předběžné opatrnosti dle ČI. 191 SFEU, · právem na příznivé životní prostředí dle či. 35 Listiny základních práv a svobod, · právem na ochranu zdraví dle ČI. 31 Listiny základních práv a svobod, · právem na ochranu vlastnictví dle ČI. 11 Listiny základních práv a svobod. Závěr Navržené akcelerační oblasti mají zásadní střety s přírodou, krajinou, vodou i kvalitou života obyvatel. Tyto problémy nejsou řešeny, ale pouze částečně zmirňovány. Návrh nemá dostatečné podklady, neřeší'varianty řešeni a nedostatečně hodnotí kumulativní dopady. Z uvedených důvod u požaduji zásadní přepracováni návrhu Změny č. 2 ÚRP, které bude respektovat vše výše uvedené.	detekční systémy a další podmínky specifické vzhledem ke konkrétní akcelerační oblasti. Jedním z podkladů pro zpracování Z2 ÚRP byl dokument Akcelerační oblasti, předvýběr ploch k výstavbě VTE, Screening území ČR z hlediska ochrany krajinného rázu (Roman Bukáček, Simona Vondráčková, 2025). Při vymezování akceleračních oblastí byl krajinný ráz dále prověřován, a to s ohledem na hodnoty území a dálkové pohledy na dominanty. Vlivy na krajinný ráz pak byly dále vyhodnoceny v rámci VVURÚ, a to jak z hlediska navrhovaného souboru akceleračních oblastí jako celku, tak pro jednotlivá území v kartách akceleračních oblastí. Podmínky v územních opatřeních pak dále omezují barevné řešení doprovodných staveb a rozsah trvalých terénních úprav. Podmínky stanovené v příslušných územních opatřeních limitují rozsah terénních úprav u větrných elektráren na maximální hodnotu ± 5 m. Konkrétní vliv základových konstrukcí na puklinové systémy a kolektory podzemních vod bude předmětem podrobného hydrogeologického posouzení, které bude zpracováno jako součást dokumentace záměru a bude řešeno v rámci navazujícího řízení o povolení záměru dle stavebního zákona. Narušení systému podzemních vod se s ohledem na mělké založení naprosto převažující většiny VTE (do cca 5 m) a malou plochu narušení podloží (cca 20x20m) nepředpokládá. Ochrana ZPF je řešena v souvisejících územních opatřeních. Podmínkami je zajištěno, že nebudou vznikat neobhospodařovatelné zbytkové zemědělské pozemky ani pozemky bez přístupu k veřejně přístupné pozemní komunikaci. Dále je v nich požadavek na upřednostní nižších tříd ochrany ZPF při realizaci záměrů OZE a je stanovena maximální plocha dlouhodobého nebo trvalého odnětí ZPF pro záměry OZE v celé akcelerační oblasti. Souhlas s odnětím ze ZPF bude vydán v navazujícím řízení dle stavebního zákona. V souvisejících územních opatření jsou stanoveny podmínky, které zajišťují ochranu protierozních opatření, funkčních meliorační zařízení, vodních toků a ploch a rovněž omezující možné terénní úpravy. Vzhledem k charakteru a rozsahu potenciálních záměrů se při naplnění podmínek nepředpokládá realizace zpevněných ploch v takovém rozsahu, který by mohl významně ovlivnit vodní režim v rámci akceleračních oblastí. V souladu s požadavky vodního zákona se v rámci procesu povolování záměru bude vyjadřovat vodoprávní úřad. Při vymezení akceleračních oblastí nelze předjímat konkrétní technické parametry či přesné umístění záměrů OZE. Bezpečnost leteckého provozu je pak řešena při povolování konkrétního záměru, kdy se vyjadřují Úřad pro civilní letectví, Řízení letového provozu i Armáda ČR a upřesňují umístění či požadavky na denní i noční osvětlení definované v leteckém předpisu L-14.

Poř. č.	Připomínkové místo	Číslo jednací	Článek	AO	Připomínka	Vyhodnocení
						Obavy z negativních vlivů hluku a stroboskopického efektu řeší podmínky stanovené ve všech územních opatřeních pro akcelerační oblasti pro VTE, které ukládají zpracování hlukové studie, studie působení stroboskopického efektu, včetně minimalizace shadow flicker efektu. V případě, že by záměr nesplňoval zákonné hygienické limity (nařízení vlády č. 272/2011 Sb., o ochraně zdraví před nepříznivými účinky hluku a vibrací) a současně podmínky v územním opatření, nemůže být povolen. Akcelerační oblasti byly vymezeny na celostátní úrovni v Z2 ÚRP na základě Zadání Z2 ÚRP schváleného Vládou ČR.
10939.	Petr Mejsnar	MMR-48917-2026-81	99czzy 99czzz	AOV104 AOV105	Věc: PŘIPOMÍNKA K NÁVRHU ZMĚNY Č. 2 ÚZEMNÍHO ROZVOJOVÉHO PLÁNU ČR (§ 97 zák. č. 283/2021 Sb., stavební zákon) PŘIPOMÍNKY K VYHODNOCENÍ VLIVŮ NÁVRHU ZMĚNY Č. 2 ÚZEMNÍHO ROZVOJOVÉHO PLÁNU NA UDRŽITELNÝ ROZVOJ ÚZEMÍ PŘIPOMÍNKY K NÁVRHŮM JEDNOTLIVÝCH ÚZEMNÍCH OPATŘENÍ K AKCELERAČNÍM OBLASTEM VYMEZENÝM V NÁVRHU ZMĚNY Č. 2 ÚZEMNÍHO ROZVOJOVÉHO PLÁNU I. Úvod V souladu s možnosti uplatnit připomínky k návrhu Změny č. 2 Územního rozvojového plánu ČR (ÚRP ČR) podávám připomínku k vymezeni akcelerační oblasti pro rozvoj výroby energie z větrné energie a rozvoj výroby energie z energie slunečního záření. Vymezeni území dotčeného připominkami: obec: Horní Kalná,Dolni Kalná katastrální území Horní Kalná, Dolní Kalná kraj' Královéhradecký Územní opatření k AOV 104 Černý Háj , AOV 105 a současně na širší území, které může být navrženým řešením přímo či nepřímo ovlivněno. Připomínku podávám: jako osoba, která může být dotčena dopady návrhu (např. z hlediska krajiny, životního prostředí či kvality života) Jedná se o území s významnými krajinnými, přírodními a obytnými hodnotami, které nejsou návrhem dostatečně respektovány. S návrhem týkajícím se Územního opatření k AOV 104 Černý Háj, AOV 105 nesouhlasím a požaduji jeho vyřazeni nebo zásadní přepracováni, neboť vykazuje závažné nedostatky z hlediska zákonnosti, ochrany životního prostředí i dopadů na obyvatele v dané oblasti. II. Zákonnost a nesoulad s právními předpisy ČR I) Rozpor se zákonem č. 500/2004 Sb., správní řád > § 3 - nebyl zjištěn stav bez důvodných pochybnosti > § 68 - nedostatečné odůvodněni Návrh je nepřezkoumatelný, protože neobsahuje konkrétní podklady pro dané území. 2) Rozpor se zákonem č. 100/2001 Sb. (EIAJSEA), chybí posouzeni: > kumulativních vlivů > variantního řešeni > konkrétních dopadů na území Dokumentace SEA je neúplná a věcně nedostatečná. 3) Rozpor se zákonem č. 114/1992 Sb. (ochrana přírody a krajiny > ohroženi krajinného rázu (§ 12) > narušeni ekologické stability > zásah do biotopů a migračních tras	**Akceptováno.** Akcelerační oblasti AOV104 Černý háj a AOV105 Borovnice byly vypuštěny.

Poř. č.	Připomínkové místo	Číslo jednací	Článek	AO	Připomínka	Vyhodnocení
					4) Rozpor se stavebním zákonem > § 18 a § 19 - ochrana hodnot území > požadavek na udržitelný rozvoj Návrh představuje industrializaci volné krajiny bez dostatečného odůvodněni. III. Nesoulad s právem Evropské unie I) Směrnice o ptácích (2009/147/ES) a o stanovištích (92/43/EHS) nelze vyloučit negativní vliv na chráněné druhy chybí dostatečné biologické podklady Rozpor s požadavkem vyloučeni významného vlivu. 2) Směrnice EIA (2011/92/EU) > nedostatečné zapojeni veřejnosti nedostatečné vyhodnoceni vlivů 3) Směrnice RED III (2023/2413) nebyla doložena priorita využiti: > zastavěných ploch > brownfieldú > technicky narušených území Vymezeni ve volné krajině je v rozporu s principem minimalizace dopadů. 4) Princip předběžné opatrnosti (ČI. 191 SFEU) Politika Unie v oblasti životního prostředí přispívá k sledováni následujících cílů: > zachováni, ochrana a zlepšováni kvality životního prostředí, > ochrana lidského zdraví, > uvážlivé a racionální využíváni přírodních zdrojů. 5) Evropská úmluva o krajině (European Landscape Convention), ETS No. 176 nedostatečná ochrana krajiny jako základní složky životního prostředí > ignorováni charakteru území nedostatečné zapojeni veřejnosti do rozhodováni o zásazích do krajiny 6) Aarhuská úmluva (Convention on Access to Information, Public Participation in Decision- making and Access to Justice in Environmental Matters), 1998 omezeni práva veřejnosti na informace x omezeni účasti veřejnosti na rozhodovacích procesech (pouze formální zapojeni) x omezeni práva veřejnosti na přistup k právní ochraně v záležitostech životního prostředí IV. Nedostatky SEA a podkladů > Nebere se v úvahu názor KRNAP, který v minulosti VTE v dané oblasti nepovolil kvůli migraci ptáku a zničeni krajinného rázu > nedostatečný biologický monitoring daných oblasti > nebere se ohled na poddolovanou oblast v katastru obce Horní Kalná, v místě plánované AO > práce pouze s mapovými podklady (nedostatečné) > chybí reálná data o výskytu druhu > variantní řešeni > posouzeni vlivu na zdraví Bez těchto podkladů nelze učinit kvalifikovaný závěr. V. Narušeni krajiny a životního prostředí Nebere se v úvahu názor KRNAP který v minulosti VTE v dané oblasti nepovolil kvůli migraci ptáku a zničeni krajinného rázu Navržené řešeni povede k. > zásadní změně krajinného rázu - zničeni Podkrkonoší i krajinného rázu Krkonoš (daná oblast pouze 10 km od Národního parku KRNAP > narušeni horizontů a dálkových pohledu > vzniku bariér v krajině > narušeni ekologické konektivity znehodnoceni zemědělské pudy zničeni migračních tras živočichů Výška staveb (180 m a vyšší) znamená nadregionální dopad VI. Dopady na obyvatele Návrh nedostatečně řeší negativní vliv na:	

Poř. č.	Připomínkové místo	Číslo jednací	Článek	AO	Připomínka	Vyhodnocení
					> hluk a nízkofrekvenční hluk > stroboskopický efekt > světelné zatíženi > kvalitu bydlení > hodnotu nemovitosti > na místní především dopravní infrastrukturu, která není stavěna na takové zatížení, ke kterému stavba VTE povedef Tyto vlivy nejsou řádně vyhodnoceny. VII. Kumulativní a systémové dopady Není řešeno" > nebere se ohled na lom, který se nachází v dané AO 104 (lom Studence Zetka Strážník > souběžné působeni více projektů - blízkost AO Brovnice, Kundratice,Vlči Dola, Kocléřov, Staré Buky, Studenec - Kumulace vice AO v blitkosti - degradace Podkrkonoší > celkové zatíženi území > únosnost krajiny Hrozí nevratná degradace území. VIII. Absence variantního řešeni Není doloženo, že byly posuzovány jiné lokality a méně konfliktní varianty, jedná se o porušení základního principu plánování. Nebyla rovněž posouzena tzv. nulová varianta (varianta O), tedy stav území před realizaci záměru, což znemožňuje objektivní hodnoceni dopadů. IX. Vyloučeni EIA a nedostatečné posouzeni vlivů Nebere se v úvahu názor KRNAP, který v minulosti VTE v dané oblasti nepovolil kvůli migraci ptáku a zničeni krajinného rázu Navržené vymezeni akceleračních oblastí má zásadní dopad i z hlediska následného povolování záměrů, neboť v těchto oblastech dochází k omezeni, resp. vyloučeni standardního posuzováni vlivů na životní prostředí (EIA). O to vyšší nároky musí být kladeny na kvalitu, úplnost a konkrétnost podkladů a vyhodnoceni vlivů na životní prostředí již na úrovni tohoto návrhu, neboť" územní opatření dle ZOZE nemůže plnohodnotně nahradit individuální posouzeni konkrétních záměrů. Předložený návrh však tyto požadavky nenaplňuje, zejména postrádá dostatečné vyhodnoceni konkrétních lokálních dopadů, kumulativních vlivů více záměrů v území a jejich dopadů na krajinný ráz, obytné prostředí a veřejné zdraví. X. Hlavni požadavek Navrhuji: I) Vyřazeni výše uvedené akcelerační oblasti z návrhu nebo 2) Zároveň (pro případ, že nebude tomuto požadavku vyhověno) požaduji, aby návrh změny č. 2 ÚRP ČR nebyl v této části schválen a byl vrácen k zásadnímu přepracováni, a to zejména po doplněni: · posouzení vlivu na lokality Natura 2000 dle ČI. 6 odst. 3 směrnice 92/43/EHS · dostatečný biologický prúzkumu odpovidající metodikám MŽP v různých ročních obdobích · hodnoceni vlivu na populace netopýrů · posouzeni kumulativních vlivů v širším území · hodnoceni dopadů na krajinný ráz · hodnoceni dopadů na využití nemovitosti vlastníků v dosahu navrhovaných 500 m od obytné zástavby a přímý dopad vymezení AO na výkon vlastnických práv těchto vlastníků, včetně uvedeni metodiky, podle které se určuje vzdálenost od zastavěného území · zdůvodněni nevyužiti brownfieldů a narušených území uvedených v Národní databázi brownfieldů Do doby doplnění těchto podkladů nelze území považovat za způsobilé pro vymezeni akcelerační oblasti. Podané připomínky jsou blanketní, podatel si vymezuje právo připomínky doplnit ve lhůtě 15 dnů ode dne veřejného projednáni. XI. Závěr Návrh v předložené podobě není dostatečně odůvodněný, není podložen odbornými daty, je v rozporu s právními předpisy ČR i EU a může mít závažné dopady na krajinu, životní prostředí i obyvatele, proto požaduji především vyřazeni Územního opatření k AOV 104 Černý Háj a AOV 105 Borovnice z návrhu Změny č. 2 Úzjmniho rozvojového plánu ČR.	

Poř. č.	Připomínkové místo	Číslo jednací	Článek	AO	Připomínka	Vyhodnocení
					Pro případ, že tomuto požadavku řjebude vyhověno, požaduji zásadní přepracování Návrhu Změny č. 2 ÚRP ČR tak, aby byl v souladu s právními předpisy a byly řádně vyhodnoceny jeho dopady. Žádám, aby tato připomínka byla řádně vypořádána v souladu se zákonem a aby bylo uvedeno konkrétní odůvodněni přijatého řešeni.	
10940.	Milan Andrle	MMR-48918-2026-81	99czzi	AOV85	Věc: Připomínka ke Změně č. 2 územního rozvojového plánu - akcelerační oblast AOV85 Nový Dvůr Podle § 39 stavebního zákona podávám zásadní nesouhlas s návrhem vymezení akcelerační oblasti AOV85 Nový Dvůr určené pro výstavbu větrných elektráren. Nepromyšlený návrh akcelerační oblasti AOV85 by zásadně poškodil kvalitu života obyvatel, hodnotu jejich majetku, jejich zdraví, ale i charakter krajiny a jejího ekosystému. výstavba větrných elektráren v této oblasti by rovněž vedla k výraznému poklesu hodnoty nemovitostí v okolních obcích. Zóna se místy přibližuje až 100 metrů k obytné zástavbě. Zároveň prochází ochranným pásmem národní kulturní památky Říp. Vzal někdo v potaz, jak by výstavba až 200 metrů vysokých stožárů proměnila například turisty obdivovaný výhled na Říp od mělnického zámku? Pořizovali jsme si bydlení v klidném venkovském prostředí, abychom unikli dopravnímu ruchu a znečištěnému ovzduší v Praze. Dočkali jsme se toho, že za posledních pět let výrazně stoupl počet vozidel, projíždějících obcí, včetně mnoha kamionů, které si tudy zkracují cestu mezi Mělníkem a Roudnici n. L. K tomu se přidala již schválená výstavba druhé největší spalovny odpadů v ČR (ZEVO), kde se plánuje likvidace až 320 000 tun odpadu ročně. To nutně přinese další zvýšeni nákladní dopravy v obci. Obyvatelům Cítova bylo slibováno vybudování obchvatu, ale ten zatím existuje jen na papíře. Další zátěž navíc představuje chystané vybudováni lomu na těžbu písku nedaleko obce. Návrh výstavby větrných elektráren v blízkosti obce proto považujeme za naprosto bezohledný. Navíc jsme přesvědčeni, že nevyhovuje řadě předpisů a zákonných norem týkajících se omezení dopadů výstavby na obyvatele, krajinu a životní prostředí, což potvrzuji již publikovaná vyjádření mnoha odborníků. Z uvedených důvodů žádám o zamítnutí návrhu akcelerační oblasti AOV85 Nový Dvůr.	**Akceptováno.** Akcelerační oblast AOV85 Nový Dvůr byla vypuštěna.
10941.	Dagmar Ježková	MMR-48919-2026-81	99czzs	AOV98	Věc: Připomínka obce k návrhu Změny č. 2 ÚRP Text připomínky Podatel nesouhlasí s vymezením akcelerační oblasti AOV98 a žádá, aby tato akcelerační oblast nebyla ve Změně Č. 2 Územního rozvojového plánu vymezena a aby nebylo vydáno územní opatřeníAOV98. Odůvodnění uplatněné připomínky 1. Direktivní vymezeni AOV Podatel se domnívá, že není nezbytné (a neplyne to ani ze směrnice EU RED III), aby akcelerační oblasti pro VTE (dále jen "AOV") byly vymezeny direktivně na celostátní úrovni. je naprosto dostačující, když by Změna č. 2 Územního rozvojového plánu (dále jen "Změna č. 2") dala obcím povinnost, aby prověřily možnosti vymezení AOV v územních plánech. Na základě tohoto pokynu by samosprávy znalé místních poměrů po dohodě s občany vymezily vhodné lokality pro VTE. Díky tomu by byly zohledněny s potřebnou pečlivosti a v nutné podrobnosti zásahy do veřejných zájmů, které není možné na úrovni Změny č. 2 zhodnotit, neboť to její velké měřítko neumožňuje. 2. Diskriminační vymezení AOV Ve Změně č. 2 ÚRP není dostatečně vysvětleno, proč je třeba vymezit akcelerační oblasti právě tak, jak to činí Změna č. 2, jinými slovy není pochopitelné, proč právě počet AOV, se kterým Změna č. 2 počítá, povede ke splněni klimatických a energetických cílů a proč vymezeni jiné oblasti již není zapotřebí nebo proč by klimatické a energetické cíle nemohly být plněny i bez AOV98, když není ke splněni těchto cílů (které ani nejsou ve Změně č. 2 specifikovány) zapotřebí ani o jednu AOV více. Lokalita, kde je AOV98 přitom není nijak výjimečná z hlediska potenciálu pro VTE (nebo alespoň není ve Změně č. 2 přesvědčivě popsáno, proč se AOV98 svým větrným potenciálem tak výrazně odlišuje od dalších oblasti, kde AOV vymezeny nebyly). Lze tedy předpokládat, že existuji i jiné shodné oblasti, kde však z nejasných důvodů AOV nebyly vymezeny. To považuje podatel za diskriminační.	**Akceptováno.** Akcelerační oblast AOV98 Tetětice byla vypuštěna.

Poř. č.	Připomínkové místo	Číslo jednací	Článek	AO	Připomínka	Vyhodnocení
					Diskriminovány jsou i samosprávy, na jejichž území jsou AOV vymezeny. Vymezení AOV totiž představuje jakousi stavební uzávěru, kdy obec nemůže v dotčeném území měnit územní plán podle svých potřeb, ale musí respektovat vymezenou AOV. Vedle toho pak nebudou investoři VTE motivováni, aby s obcí uzavřeli férovou plánovací smlouvu a poskytli obci a jejím občanům dostatečné kompenzace za negativní dopady provozu VTE. Záměry VTE povolované v AOV totiž budou protežovány a jejich výstavba výrazně usnadněna. Tato diskriminace přímo ovlivňuje i občany samospráv. 3. Nedostatečné posouzeni vlivů Vymezeni AOV s největší pravděpodobností povede k tomu, že záměry VTE v nich umisťované budou upřednostňovány a nedojde už nikdy k řádnému posouzeni jejich negativních dopadů na životní prostředí, na zdraví a životy lidi. Proto by mělo být vyhodnocení vlivů Změny č. 2 a územního opatření pro AOV98 extrémně podrobné a kvalitní, prakticky na úrovni EIA. Překážkou pro takové podrobné posouzení je ale fakt, že je měřítko Územního rozvojového plánu příliš velké a neumožňuje skutečně posoudit dopady vymezeni AOV (jiné by to bylo na úrovni územního plánu, resp. v procesu EIA se znalosti konkrétního záměru). Vzhledem k tomu, že na vymezeni akceleračních oblastí naváže zrychlené a zjednodušené povolovací řízení před Dopravním a energetickým stavebním úřadem (DESÚ), v rámci kterého bude úřad prakticky pouze ověřovat, zda jsou záměry v souladu s vágními a nicneříkajícími podmínkami územního opatření AOV98. V souladu s těmito obecnými podmínkami ale budou téměř jakékoliv záměry, což znamená, že vlivy VTE realizovaných v AOV98 nebudou nikdy reálně posouzeny. Vágní posouzení Změny č. 2 nebo územního opatření AOV98 je naprosto nedostatečné. Podatel se domnívá, že je nezbytné, aby všechny vlivy VTE byly skutečně a podrobně posouzeny, neboť vadné posouzení dopadů VTE může mít nejen přímý vliv na jeho zdraví včetně psychické pohody, ale také to může ovlivnit socioekonomický rozvoj obce, ve které žije. 4. Zanedbatelné pozitivní vlivy vymezení AO V odůvodnění Změny č. 2 ani územního opatření neni možné dohledat vyčíslení přínosu AOV98 pro sníženi energetické závislosti anebo snižení produkce CO2. Ve vyhodnocení vlivů územního opatření AOV98 se ale uvádí k pozitivním vlivům (přínosům) vymezení AOV a realizace VTE: "zanedbatelný až mírně pozitivní vliv k ochraně klimatu uplatněn/AO se uplatní v globálním měřítku, tedy i z hlediska přeshraničního působení " V dokumentaci Změny č. 2 a územního opatření je tedy přiznáno, že přínosy VTE realizovaných v AOV98 budou zanedbatelné, byť chybí konkrétní čísla. V takové situaci není pochopitelné, jak mohl zájem na Ó 0 vymezení AOV98 převážit nad ostatními konkrétně specifikovanými veřejnými zájmy, které naopak výstavba VTE ovlivni výrazně (byť to nekvalitně zpracované vyhodnoceni Změny č. 2 a územního opatření nepřiznává). Dále se ve vyhodnoceni územního opatření AOV98 uvádí: "Vlivy na ovzduší v době výstavby zanedbatelné (prašnost při přesunu zemin, emise ze spalování PHM, sekundární prašnost), v době provozu mírně pozitivní z důvodu náhrady spalovacích zdrojů při výrobě el. energie." Vzhledem k tomu, že se ve vyhodnoceni uvádí, že vliv AOV98 na ochranu klimatu bude zanedbatelný, bude logicky zanedbatelný rozsah, ve kterém VTE realizované v AOV98 nahradí spalovací zdroje. Změna č. 2 ani územní opatření tento závěr nevyvrací, neobsahuji totiž vyčísleni toho, v jak velkém rozsahu VTE realizované v AOV98 nahradí spalovací zdroje a jaký přesně vliv bude mít tato náhrada na cíle sledované Změnou č. 2, tedy sníženi energetické závislosti ČR a sníženi produkce CO2. je také třeba řádně vyhodnotit, proč těchto cílů nelze dosáhnout jinými způsoby (zvýšení počtu bloků JEDU, popř. JETE, rozvoj vodíkové infrastruktury v souladu s Vodíkovou strategii ČR, větší důraz na rozvoj FVE). Proto ani blíže nespecifikovaná náhrada spalovacích zdrojů není důvod, proč by měl zájem na vymezení AOV98 převážit nad jinými zájmy v území. 5. Výška VTE a rozloha AO Ve Změně č. 2 ani v územním opatření pro AOV98 není vysvětleno, proč byla zvolena právě tato rozloha AO a proč má AOV právě tyto konkrétní hranice a proč právě toto vymezení AOV povede ke splnění cílů Změny č. 2. jinými slovy není vysvětleno, proč nemůže být AO vymezena jiným způsobem tak, aby kupř.	

Poř. č.	Připomínkové místo	Číslo jednací	Článek	AO	Připomínka	Vyhodnocení
					byly VTE umisťovány v dostatečné vzdálenosti od zastavěného území a zastavitelných ploch podle územních plánů (min 1,5 km) a není porovnáno, zda by toto jiné vymezení AOV třeba také nevedlo ke splnění cílů Změny č. 2. podatel se domnívá, že to ale vzhledem k nespecifičnosti cílů Změny č. 2 není ani možné, proto by také vůbec neměla být AOV98 vymezena. 6. Hluková zátěž, vibrace a stroboskopický efekt Podatel zásadně nesouhlasí s tím, že Změna č. 2 ani příslušné územní opatření vůbec neřeší negativní dopady hluku. Hluk totiž Změna č. 2 chápe jako normální integrální součást VTE, bez které to prostě nejde a je třeba se s tím smířit. Tento přistup nejlépe demonstruje přirovnáni hluku z VTE k "šumění lesa", které zřejmě mohou vnímat jako nepříjemné jen neurotické osoby. podatel se proto domnívá, že hlukové vlivy nebyly zhodnoceny a ve skutečnosti to ani není možné bez znalosti konkrétního projektu. Podatel zdůrazňuje, že nepovažuje za dostatečné, aby byla hluková zátěž řešena až v hlukové studii zpracované investorem. Takový přistup není schopný zajistit reálnou ochranu lidského zdraví. Podatel dále nesouhlasí s tím, že vůbec nedošlo k posouzení vlivů infrazvuku, nízkofrekvenčního hluku a vibraci, ačkoliv odborné studie upozorňuji na rizika spojená s těmito doprovodnými jevy provozu VTE. Podatel se domnívá, že nebyl ani řádně zhodnocen vliv vibraci na nemovitosti. Stejně tak nebyl řádně posouzen z hlediska vlivů tzv. stroboskopický efekt, kdy se posouzení zejména nezaměřilo na obtěžující dopady stroboskopického efektu. 7. Vlivy na krajinný ráz Větrné elektrárny maji zásadní vlivy na krajinný ráz. Ve Vyhodnocení vlivů územního opatřeníAOV98 se mjl. uvádí: "AO dle ZÚR Zlínského kraje spadá do krajiny zemědělské intenzivní AO se nachází v krajinném celku Kroměřížsko. Pro krajinu intenzivní zemědělskou jsou typické rovinaté oblasti až ploché pahorkatiny na spraších a intenzivní zemědělství jako kulturní prvky uváděny větrolamy, selské statky sakrální architektura, dochované architektonické a urbanistické znaky sídel. Krajinná scéna je otevřená, rozlehlost a přehlednost území/: dominance horizontály v krajině, dominance sakrální architektury a siluety historických měst. Za hlavní potenciálně ovlivněné přírodní hodnoty lze považovat EVL Troják, který se l h nachází v sousedství a přírodní park (EVL) Chřiby (cca 4 km). Z kulturních hodnot v okruhu do 10 km se jedná primárně o MRP Kroměříž s NKP Zámek Kroměříž s Květnou a Podzámeckou zahradou, které jsou součásti UNESCO. Výstavbou větrných elektráren lze předpokládat narušeni krajinných hodnot území Větrné elektrárny jsou stavební dominantou, která bude vizuálně patrná v širokém okruhu a ovlivni krajinné scenérie v území S ohledem na charakter předpokládaných záměrů v AO se tomuto působení nelze vyhnout." Jak je možné, že všechny tyto vlivy jsou hodnoceny jako zanedbatelné, když přitom VTE budou představovat novou dominantu, která jednoznačně výrazně ovlivni krajinu, to není ve Změně č. 2 ani v územním opatření vysvětleno. Vliv VTE na krajinný ráz bude mít ještě další dopady - již napořád bude hodnota krajinného rázu snížena, takže bude možné do území umisťovat i další záměry, které by jinak kvůli ochraně krajinného rázu nebyly přípustné. 8. Další negativní vlivy AOV98 - Prostor pro individuálnl připomlnky: lze doplnit např. obavy z negativního vlivu vymezení AOV na zvířata, na i ekosystémy, na vodní poměry v území, na zemědělský půdní fond, na ekosystémy...	
10942.	Zdeňka Frkalová	MMR-48920-2026-81	99czzs	AOV98	Věc: Připomínka obce k návrhu Změny č. 2 ÚRP Text připomínky Podatel nesouhlasí s vymezením akcelerační oblasti AOV98 a žádá, aby tato akcelerační oblast nebyla ve Změně č. 2 Územního rozvojového plánu vymezena a aby nebylo vydáno územní opatřeníAOV98. Odůvodněni uplatněné připomínky	**Akceptováno.** Akcelerační oblast AOV98 Tetětice byla vypuštěna.

Poř. č.	Připomínkové místo	Číslo jednací	Článek	AO	Připomínka	Vyhodnocení
					1. Direktivní vymezení AOV Podatel se domnívá, že není nezbytné (a neplyne to ani ze směrnice EU RED III), aby akcelerační oblasti pro VTE (dále jen ‚AOV") byly vymezeny direktivně na celostátní úrovni. je naprosto dostačujÍcÍ, když by Změna č. 2 Územního rozvojového plánu (dále jen "Změna č. 2") dala obcím povinnost, aby prověřily možnosti vymezeni AOV v územních plánech. Na základě tohoto pokynu by samosprávy znalé místních poměrů po dohodě s občany vymezily vhodné lokality pro VTE. Díky tomu by byly zohledněny s potřebnou pečlivosti a v nutné podrobnosti k r zásahy do veřejných zájmů, které není možné na úrovni Změny č. 2 zhodnotit, neboť to její velké měřítko neumožňuje. 2. Diskriminační vymezeni AOV Ve Změně č. 2 ÚRP není dostatečně vysvětleno, proč je třeba vymezit akcelerační oblasti právě tak, jak to činí Změna č. 2, jinými slovy není pochopitelné, proč právě počet AOV, se kterým Změna č. 2 počítá, povede ke splnění klimatických a energetických cItů a proč vymezeni jiné oblasti již není zapotřebí nebo proč by klimatické a energetické cíle nemohly být plněny i bez AOV98, když není ke splnění těchto cílů (které ani nejsou ve Změně č. 2 specifikovány) zapotřebí ani o jednu AOV více. Lokalita, kde je AOV98 přitom není nijak výjimečná z hlediska potenciálu pro VTE (nebo alespoň není ve Změně č. 2 přesvědčivě popsáno, proč se AOV98 svým větrným potenciálem tak výrazně odlišuje od dalších oblastí, kde AOV vymezeny nebyly). Lze tedy předpokládat, že existují i jiné shodné oblasti, kde však z nejasných důvodů AOV nebyly vymezeny. To považuje podatel za diskriminační. Diskriminovány jsou i samosprávy, na jejichž území jsou AOV vymezeny. Vymezení AOV totiž představuje jakousi stavební uzávěru, kdy obec nemůže v dotčeném území měnit územní plán podle svých potřeb, ale musí respektovat vymezenou AOV. vedle toho pak nebudou investoři VTE motivováni, aby s obcí uzavřeli férovou plánovací smlouvu a poskytli obci a jejím občanům dostatečné kompenzace za negativní dopady provozu VTE. Záměry VTE povolované v AOV totiž budou protežovány a jejich výstavba výrazně usnadněna. Tato diskriminace přímo ovlivňuje i občany samospráv. 3. Nedostatečné posouzení vlivů Vymezeni AOV s největší pravděpodobností povede k tomu, že záměry VTE v nich umisťované budou upřednostňovány a nedojde už nikdy k řádnému posouzeni jejich negativních dopadů na životní prostředí, na zdraví a životy lidí. Proto by mělo být vyhodnocení vlivů Změny č. 2 a územního opatření pro AOV98 extrémně podrobné a kvalitní, prakticky na úrovni EIA. Překážkou pro takové podrobné posouzeni je ale fakt, že je měřítko Územního rozvojového plánu příliš velké a neumožňuje skutečně posoudit dopady vymezeni AOV (jiné by to bylo na úrovni územního plánu, resp. v procesu EIA se znalosti konkrétního záměru). vzhledem k tomu, že na vymezeni akceleračních oblastí naváže zrychlené a zjednodušené povolovací řízeni před Dopravním a energetickým stavebním úřadem (DESÚ), v rámci kterého bude úřad prakticky pouze ověřovat, zda jsou záměry v souladu s vágními a nicneřikajicimi podminkami územního opatření AOV98. V souladu s těmito obecnými podmínkami ale budou téměř jakékoliv záměry, což znamená, že vlivy VTE realizovaných v AOV98 nebudou nikdy reálně posouzeny. Vágní posouzeni' Změny č. 2 nebo územního opatření AOV98 je naprosto nedostatečné. Podatel se domnívá, že je nezbytné, aby všechny vlivy VTE byly skutečně a podrobně posouzeny, neboť vadné posouzeni dopadů VTE může mít nejen přímý vliv na jeho zdraví včetně psychické pohody, ale také to může ovlivnit socioekonomický rozvoj obce, ve které žije. 4. Zanedbatelné pozitivni vlivy vymezeni AO V odůvodnění Změny č. 2 ani územního opatření není možné dohledat vyčísleni přínosu AOV98 pro sníženi energetické závislosti anebo snížení produkce CO2. Ve vyhodnocení vlivů územního opatřeníAOV98 se ale uvádí k pozitivním vlivům (přínosům) vymezeni AOV a realizace VTE: "Zanedbatelný až mírně pozitivní vliv k ochraně klimatu uplatněn/AO se uplatní v globálním měřítku, tedy i z hlediska přeshraničního působení" V dokumentaci Změny č. 2 a územního opatření je tedy přiznáno, že přínosy VTE realizovaných v AOV98 budou zanedbatelné, byť chybí konkrétní čísla. V takové situaci není pochopitelné, jak mohl zájem na vymezení AOV98 převážit nad ostatními konkrétně specifikovanými	

Poř. č.	Připomínkové místo	Číslo jednací	Článek	AO	Připomínka	Vyhodnocení
					veřejnými zájmy, které naopak výstavba VTE ovlivni výrazně (byť to nekvalitně zpracované vyhodnoceni Změny č. 2 a územního opatření nepřiznává). Dále se ve vyhodnoceni' územního opatření AOV98 uvádí: "Vlivy na ovzduší v době výstavby zanedbatelné (prašnost při přesunu zemin, emise ze spalování PHM, sekundární prašnost), v době provozu mírně pozitivní z důvodu náhrady spalovacích zdrojů při výrobě el. energie." Vzhledem k tomu, že se ve vyhodnocení uvádí, že vliv AOV98 na ochranu klimatu bude zanedbatelný, bude logicky zanedbatelný rozsah, ve kterém VTE realizované v AOV98 nahradí spalovaci zdroje. Změna č. 2 ani územní opatření tento závěr nevyvrací, neobsahují totiž vyčíslení toho, v jak velkém rozsahu VTE realizované v AOV98 nahradí spalovací zdroje a jaký přesně vliv bude mít tato náhrada na cíle sledované Změnou č. 2, tedy sníženi energetické závislosti ČR a snížení produkce CO2. je také třeba řádně vyhodnotit, proč těchto cílů nelze dosáhnout jinými způsoby (zvýšení počtu bloků JEDU, popř. JETE, rozvoj vodíkové infrastruktury v souladu s Vodíkovou strategií ČR, větší důraz na rozvoj FVE). Proto ani blíže nespecifikovaná náhrada spalovacích zdrojů není d úvod, proč by měl zájem na vymezení AOV98 převážit nad jinými zájmy v území. 5. Výška VTE a rozloha AO Ve Změně č. 2 ani v územním opatření pro AOV98 není vysvětleno, proč byla zvolena právě tato rozloha AO a proč má AOV právě tyto konkrétní hranice a proč právě toto vymezení AOV povede ke splnění cílů Změny č. 2. jinými slovy není vysvětleno, proč nemůže být AO vymezena jiným způsobem tak, aby kupř. byly VTE umisťovány v dostatečné vzdálenosti od zastavěného území a zastavitelných ploch podle územních plánů (min 1,5 km) a není porovnáno, zda by toto jiné vymezení AOV třeba také nevedlo ke splněni cílů Změny č. 2. Podatel se domnívá, že to ale vzhledem k nespecifičnosti cílů Změny č. 2 není ani možné, proto by také vůbec neměla být AOV98 vymezena. 6. Hluková zátěž, vibrace a stroboskopický efekt Podatel zásadně nesouhlasí s tím, že Změna č. 2 ani příslušné územní opatření vůbec neřeší negativní dopady hluku. Hluk totiž Změna č. 2 chá pc jako normální integrální součást VTE, bez které to prostě nejde a je třeba se s tím smířit. Tento přístup nejlépe demonstruje přirovnání hluku z VTE k "šumění lesa", které zřejmě mohou vnímat jako nepříjemné jen neurotické osoby. Podatel se proto domnívá, že hlukové vlivy nebyly zhodnoceny a ve skutečnosti to ani není možné bez znalosti konkrétního projektu. Podatel zdůrazňuje, že nepovažuje za dostatečné, aby byla hluková zátěž řešena až v hlukové studii zpracované investorem. Takový přistup není schopný zajistit reálnou ochranu lidského zdraví. Podatel dále nesouhlasí s tím, že vůbec nedošlo k posouzeni vlivů infrazvuku, nízkofrekvenčního hluku a vibraci, ačkoliv odborné studie upozorňují na rizika spojená s těmito doprovodnými jevy provozu VTE. Podatel se domnívá, že nebyl ani řádně zhodnocen vliv vibraci na nemovitosti. Stejně tak nebyl řádně posouzen z hlediska vlivů tzv. stroboskopický efekt, kdy se posouzení zejména nezaměřilo na obtěžující dopady stroboskopického efektu. 7. Vlivy na krajinný ráz Větrné elektrárny mají zásadní vlivy na krajinný ráz. Ve Vyhodnocení vlivů územního opatřeníAOV98 se mjl. uvádí: "AO dle ZÚR Zlínského kraje spadá do krajiny zemědělské intenzivní AO se nachází v krajinném celku Kroměřížsko. Pro krajinu intenzivní zemědělskou jsou typické rovinaté oblasti až ploché pahorkatiny na spraších a intenzivni zemědělství. Jako kulturní prvky uváděny větrolamy, selské statky, sakrální architektura, dochované architektonické a urbanistické znaky sídel. Krajinná scéna je otevřená, rozlehlost a přehlednost území dominance horizontály v krajině, dominance sakrální architektury a siluety historických měst. Za hlavní potenciálně ovlivněné přírodní hodnoty lze považovat EVL Troják, který se nachází v sousedství a přírodní park (EVL) Chřiby (cca 4 km). Z kulturních hodnot v okruhu do 10 km se jedná primárně o MRP Kroměříž s NKP Zámek Kroměříž s Květnou a Podzámeckou zahradou, které jsou součástí UNESCO. výstavbou větrných elektráren lze předpokládat narušení krajinných hodnot území. Větrné elektrárny jsou stavebn/dom/nantou, která bude vizuálně patrná v širokém okruhu a ovlivní krajinné scenérie v území S ohledem na charakter předpokládaných záměrů v AO se tomuto působeni nelze vyhnout."	

Poř. č.	Připomínkové místo	Číslo jednací	Článek	AO	Připomínka	Vyhodnocení
					Jak je možné, že všechny tyto vlivy jsou hodnoceny jako zanedbatelné, když přitom VTE budou představovat novou dominantu, která jednoznačně výrazně ovlivní krajinu, to není ve Změně č. 2 aniv územním opatření vysvětleno. Vliv VTE na krajinný ráz bude mít ještě další dopady - již napořád bude hodnota krajinného rázu snížena, takže bude možné do území umisťovat i další záměry, které by jinak kvůli ochraně krajinného rázu nebyly přípustné. 8. Další negativní vlivy AOV8 - Prostor pro individuální připomínky: lze doplnit např. obavy z negativního vlivu vymezení AOV na zvířata, na ekosystémy na vodní poměry v území, na zemědělský půdní fond, na ekosystémy...	
10943.	Josef Sázavský	MMR-48921-2026-81	99cm 99cn 99co	AOV29 AOV30 AOV31	PŘIPOMÍNKY K: I. návrhu Změny č. 2 Územního rozvojového plánu ČR (ÚRP ČR) ||. Vyhodnocení vlivů návrhu Změny č. 2 ÚRP na udržitelný rozvoj území (SEA) III. návrhům jednotlivých územních opatření pro akcelerační oblasti (AO) vymezeným v návrhu Změny č. 2 ÚRP Připomínky podávám k záměru Akcelerační oblasti na území Olomouckého kraje (okres Přerov) a Kraje Zlínského (okres Kroměříž): AOV29 Býškovice, AOV30 Kunovice, AOV31 Kelč Tímto podávám připomínku k návrhu vymezeni akceleračních oblasti pro větrné elektrárny (VTE). Na základě níže uvedených důvodů nesouhlasím s návrhem změny č. 2 ÚRP ČR, Vyhodnoceni vlivů návrhu Změny č. 2 ÚRP na udržitelný rozvoj území (SEA) a návrhům jednotlivých územních opatření pro akcelerační oblasti (AO) vymezeným v návrhu Změny č 2 ÚRP. Veškeré níže uvedené připomínky se vztahuji současně ke všem výše uvedeným projednávaným částem veřejné vyhlášky. A. Nedostatky návrhu · návrh není dostatečně odůvodněn a chybí konkrétní podklady (zákon č. 500/2004 Sb.) · nebyly dostatečně posouzeny dopady na životní prostředí (zákon č. 100/2001 Sb.) · hrozí narušeni krajiny a přírody (zákon č 114/1992 Sb.) · návrh nerespektuje ochranu hodnot území a kvalitu bydlení (zákon č-283/2021 Sb.) · nebyly posouzeny jiné varianty řešěni, zejména využiti brownfieldů (opuštěných a již narušených ploch) a návrh tak neodůvodněně zasahuje do volné krajiny · vychází pouze z expertních odhadů (počet věži, výkon, rozmístěni) · návrh řeší problémy až dodatečně, místo aby jim předešel · nejsou dostatečně vyhodnoceny kumulativní dopady vice záměrů v území B. Příroda, krajina a životní prostředí 1. Nedostatečné posouzeni vlivů na životní prostředí · výskyt chráněných druhů (ptáci, netopýři) a zásah do migračních tras (vlk, rys apod.) · narušeni prvků ÚSES (biokoridory) · zásadní změna krajiny a její industrializace · dominantní stavby (až cca 250 m vysoké) viditelné na velké vzdálenosti · chybí posouzeni nočního osvětleni · nedostatečně řešen kumulativní vliv více větrných elektráren 2. Nedostatečné posouzeni vlivů na vodu a klima · hrozí narušeni vsakováni vody do půdy a změna odtokových poměrů, · může dojit ke zhoršeni schopnosti krajiny zadržovat vodu a riziko vysychání krajiny · chybí posouzeni vlivu na mikroklima, · nejsou dostatečně řešeny dopady na vodní režim území. 3. Zemědělská půda · zábor a znehodnoceni kvalitní půdy · možné zásahy do půd I. a ||. třídy ochrany (nejcennější půdy) · zhutněni půdy a zvýšeni eroze a fragmentace pozemků · nejasný stav a poškozeni melioraci 4. Nedostatečné posouzeni vlivů na obyvatele	**Akceptováno částečně.** Akcelerační oblast AOV31 Kelč byla zmenšena. Akcelerační oblasti AOV29 Býškovice a AOV30 Kunovice jsou v návrhu Z2 ÚRP ponechány. Vymezení akceleračních oblastí proběhlo na základě biologického posouzení konkrétních území podle § 11 odst. 3 resp. 4 ZOZE, jehož výsledky spolu s výsledky vyhodnocení vlivů na životní prostředí (SEA, Příloha č. 5 k odůvodnění Z2 ÚRP) byly zapracovány do návrhu Z2 ÚRP. Návrh Z2 ÚRP a jeho odůvodnění, návrh souvisejících územních opatření a jejich odůvodnění obsahují náležitosti v souladu s příslušnými právními předpisy, včetně správního řádu, stavebního zákona a dalších. Zpracování VVURÚ odpovídá obsahem i strukturou požadavkům obsaženým v příloze č. 4 stavebního zákona, včetně posouzení kumulativních a synergických vlivů, vlivů na zdraví a hodnocení nulové varianty (platné znění ÚRP) vůči variantě navrhované (Z2 ÚRP). Zadání Z2 ÚRP schválené Vládou ČR nepožadovalo jiná variantní řešení. Ustanovení § 4 odst. 3 ZOZE a čl. 15c směrnice RED III sice upřednostňují brownfieldy a degradované plochy, avšak nevylučují vymezení akcelerační oblasti na jiných pozemcích. Vymezení výhradně na degradovaných plochách nebylo s ohledem na prostorové nároky technologie větrných elektráren proveditelné. Samotný způsob vymezení akceleračních oblastí na základě podkladů (biologická posouzení, mapy citlivosti ptáků vůči výstavbě VTE zpracované ČSO, území významná pro netopýry dle podkladů ČESON, biotopy zvláště chráněných druhů velkých savců a další) a nařízení vlády č. 507/2025 Sb. minimalizuje vliv na složky životního prostředí. Pro všechny akcelerační oblasti jsou současně pořizována územní opatření, která obsahují opatření stanovená na základě biologických posouzení. Tato opatření dále zmírňují negativní vlivy, které nebylo možné vyloučit vymezením akcelerační oblasti. Podmínky v územních opatřeních zahrnují ochranu prvků lokálního ÚSES a všech biokoridorů, ochranu biotopů, ZPF a PUPFL, dále povinnost biologického dozoru, monitoring mortality ptáků a netopýrů, detekční systémy a další podmínky specifické vzhledem ke konkrétní akcelerační oblasti.

Poř. č.	Připomínkové místo	Číslo jednací	Článek	AO	Připomínka	Vyhodnocení
					· hluk a jeho dlouhodobý vliv nejsou dostatečně vyhodnoceny, · není dostatečně řešen stroboskopický efekt, · změna charakteru bydlení, · není dostatečně vysvětlen způsob stanoveni vzdálenosti od obytné zástavby, · nebyly dostatečně posouzeny dopady na hodnotu nemovitosti a kvalitu bydlení. C. Technická a bezpečnostní rizika 1. Nedostatečnost navržených zmírňujících opatření · navržená opatření pouze částečně zmirňují dopady, ale neřeší samotný střet, · řada opatření je formulována neurčitě a bez jasné kontroly jejich plněni, · významné problémy jsou odkládány až do navazujících řízeni, 2. Technická a bezpečnostní rizika · odlet ledu z rotorů v zimě, požáry zařízeni (obtížně zvládnutelné zásahy) a zásah bleskem, · pád části konstrukce, únik provozních kapalin, · kontaminace půdy a vody, · šířeni požáru do krajiny, · v ČR dosud neexistuje právní ani metodická úprava požární bezpečnosti VTE a nejsou stanoveny konkrétní odstupové vzdálenosti od lesů či obytné zástavby z hlediska požárního rizika, · Ministerstvo dopravy připustilo existenci bezpečnostních rizik spojených s VTE, zejména vizuální distrakce řidičů, stínových efektů, nočního překážkového osvětleni, odletu ledu či havárii a odletu části konstrukci. Není jasně stanoveno, kdo ponese odpovědnost za případné škody na zdraví, majetku a životním prostředí. D. Rozpor se zákony a právními předpisy ČR a EU Návrh může být v rozporu zejména s: · zákonem č. 500/2004 Sb., správní řád, · zákonem č. 100/2001 Sb., o posuzováni vlivů na životní prostředí (EIA), · zákonem č. 114/1992 Sb., o ochraně přírody a krajiny, · zákonem č. 334/1992 Sb., o ochraně zemědělského půdního fondu, · zákonem č, 283/2021 Sb., stavební zákon, · podmínkami směrnice EU RED III (nevhodně zvolená lokalita, nevyřešené dopady) · principem předběžné opatrnosti dle ČI. 191 SFEU, · právem na příznivé životní prostředí dle ČI. 35 Listiny základních práv a svobod, · právem na ochranu zdraví dle ČI. 31 Listiny základních práv a svobod, · právem na ochranu vlastnictví dle ČI. 11 Listiny základních práv a svobod. Závěr Navržené akcelerační oblasti mají zásadní střety s přírodou, krajinou, vodou i kvalitou života obyvatel. Tyto problémy nejsou řešeny, ale pouze částečně zmirňovány. Návrh nemá dostatečné podklady, neřeší varianty řešeni a nedostatečně hodnotí kumulativní dopady. Z uvedených důvodů požaduji zásadní přepracování návrhu Změny č. 2 ÚRP, které bude respektovat vše výše uvedené.	Jedním z podkladů pro zpracování Z2 ÚRP byl dokument Akcelerační oblasti, předvýběr ploch k výstavbě VTE, Screening území ČR z hlediska ochrany krajinného rázu (Roman Bukáček, Simona Vondráčková, 2025). Při vymezování akceleračních oblastí byl krajinný ráz dále prověřován, a to s ohledem na hodnoty území a dálkové pohledy na dominanty. Vlivy na krajinný ráz pak byly dále vyhodnoceny v rámci VVURÚ, a to jak z hlediska navrhovaného souboru akceleračních oblastí jako celku, tak pro jednotlivá území v kartách akceleračních oblastí. Podmínky v územních opatřeních pak dále omezují barevné řešení doprovodných staveb a rozsah trvalých terénních úprav. Podmínky stanovené v příslušných územních opatřeních limitují rozsah terénních úprav u větrných elektráren na maximální hodnotu ± 5 m. Konkrétní vliv základových konstrukcí na puklinové systémy a kolektory podzemních vod bude předmětem podrobného hydrogeologického posouzení, které bude zpracováno jako součást dokumentace záměru a bude řešeno v rámci navazujícího řízení o povolení záměru dle stavebního zákona. Narušení systému podzemních vod se s ohledem na mělké založení naprosto převažující většiny VTE (do cca 5 m) a malou plochu narušení podloží (cca 20x20m) nepředpokládá. Ochrana ZPF je řešena v souvisejících územních opatřeních. Podmínkami je zajištěno, že nebudou vznikat neobhospodařovatelné zbytkové zemědělské pozemky ani pozemky bez přístupu k veřejně přístupné pozemní komunikaci. Dále je v nich požadavek na upřednostní nižších tříd ochrany ZPF při realizaci záměrů OZE a je stanovena maximální plocha dlouhodobého nebo trvalého odnětí ZPF pro záměry OZE v celé akcelerační oblasti. Souhlas s odnětím ze ZPF bude vydán v navazujícím řízení dle stavebního zákona. V souvisejících územních opatření jsou stanoveny podmínky, které zajišťují ochranu protierozních opatření, funkčních melioračních zařízení, vodních toků a ploch a rovněž omezující možné terénní úpravy. Vzhledem k charakteru a rozsahu potenciálních záměrů se při naplnění podmínek nepředpokládá realizace zpevněných ploch v takovém rozsahu, který by mohl významně ovlivnit vodní režim v rámci akceleračních oblastí. V souladu s požadavky vodního zákona se v rámci procesu povolování záměru bude vyjadřovat vodoprávní úřad. Při vymezení akceleračních oblastí nelze předjímat konkrétní technické parametry či přesné umístění záměrů OZE. Bezpečnost leteckého provozu je pak řešena při povolování konkrétního záměru, kdy se vyjadřují Úřad pro civilní letectví, Řízení letového provozu i Armáda ČR a upřesňují umístění či požadavky na denní i noční osvětlení definované v leteckém předpisu L-14. Obavy z negativních vlivů hluku a stroboskopického efektu řeší podmínky stanovené ve všech územních opatřeních pro akcelerační oblasti pro VTE, které ukládají zpracování hlukové

Poř. č.	Připomínkové místo	Číslo jednací	Článek	AO	Připomínka	Vyhodnocení
						studie, studie působení stroboskopického efektu, včetně minimalizace shadow flicker efektu. V případě, že by záměr nesplňoval zákonné hygienické limity (nařízení vlády č. 272/2011 Sb., o ochraně zdraví před nepříznivými účinky hluku a vibrací) a současně podmínky v územním opatření, nemůže být povolen. Akcelerační oblasti byly vymezeny na celostátní úrovni v Z2 ÚRP na základě Zadání Z2 ÚRP schváleného Vládou ČR.
10944.	Pavel Krejčíř	MMR-48922-2026-81	99czzs 99bf 99bi	AOV98 AOS6 AOS9	PŘIPOMÍNKY K: I. návrhu Změny č. 2 Územního rozvojového plánu ČR (ÚRP ČR) II. Vyhodnoceni vlivů návrhu Změny Č. 2 ÚRP na udržitelný rozvoj území (SEA) III. návrhům jednotlivých územních opatřeni pro akcelerační oblasti (AO) vymezeným v návrhu Změny č. 2 ÚRP Věc: Připomínky dotčené osoby k návrhu Změny č. 2 Územního rozvojového plánu ČR, k Vyhodnocení vlivů na udržitelný rozvoj území (SEA) a k návrhům územních opatření pro akcelerační oblasti AOV98 Tetětice, AOS6 Zborovice a AOS9 Zdounky Podatel: jakožto dotčená osoba, vlastník nemovitosti a subjekt, jehož ústavně zaručená práva, legitimní zájmy a zdravé životní podmínky jsou přímo dotčeny navrhovanou koncepční územně plánovací regulaci, podává tímto v zákonné lhůtě nás|edujícÍ PŘIPOMÍNKY: I. Vymezeni dotčeného území, věcná legitimace a disproporcionalita zásahu Předložená dokumentace Změny Č. 2 Územního rozvojového plánu ČR (ÚRP ČR) a navazujIcIch územních opatření obecné povahy navrhuje v geograficky provázaném subregionu vymezeni masivní akcelerační oblasti pro větrné elektrárny AOV98 Tetětice (zasahujícÍ katastrální území obci Dřínov, Morkovice-Sližany, Pavlovice u Kojetina, Počenice-Tetětice, Troubky-Zdislavice, Uhřice, Věžky, Zborovice) a současně akceleračních oblasti pro solární elektrárny AOS6 Zborovice a AOS9 Zdounky. Tento kumulovaný záměr představuje extrémní a disproporcionálni industriální zásah do stabilizovaného území na pomezí Zlínského a Olomouckého kraje. Navržená regulace zakládá přímý a invazivní zásah do ústavně garantovaného vlastnického práva podavatele (ve smyslu ČI. 11 Listiny základních práv a svobod) a prokazatelně devalvuje tržnii užitnou hodnotu dotčených nemovitosti. Správní orgán zcela rezignoval na zásadu proporcionality, když jednostranně nadřadil komerční zájmy budoucích provozovatelů energetických zařízeni nad práva šťávajicich vlastníků půdy a rezidentů. II. Ohroženi veřejného zdraví, hlukové faktory a stroboskopický efekt Pořizovatel dokumentace v rámci procesu vyhodnoceni vlivů na životní prostředí (SEA) i v samotných odůvodněních územních opatření zcela opomněl náležitě a objektivně posoudit kumulativní vlivy koncentrace větrných generátorů a solárních polí na veřejné zdraví (odporuje požadavkům stavebního zákona na ochranu zdravých životních podmínek). Odůvodněni napadáme pro absenci hloubkových analýz v nás|edujících oblastech: 1. Infrazvuk a nízkofrekvenční zvuk: Moderni větrné elektrárny s výškou horní úvrati přesahující 200 metrů generuji specifické nízkofrekvenční vlněni, které vykazuje schopnost Šířit se na velké vzdálenosti a prostupovat obvodovými plášti budov. Dlouhodobá expozice tomuto akustickému tlaku prokazatelně způsobuje u humánní populace chronické poruchy spánku, migrény, kardiovaskulární potíže a trvalou psychickou zátěž. 2. stroboskopický efekt a světelné znečištěni: Efekt periodického stíněni rotujících listů VTE v kombinaci s povinným zábleskovým leteckým značením vysokých věží představuje závažný neurologický a psychologický stresor pro obyvatele dotčených obci.	**Akceptováno částečně.** Akcelerační oblast AOV98 Tetětice byla vypuštěna. Akcelerační oblasti AOS6 Zdounky a AOS9 Zborovice zůstávají v návrhu Z2 ÚRP. Akcelerační oblasti byly vymezeny na celostátní úrovni v Z2 ÚRP na základě Zadání Z2 ÚRP schváleného Vládou ČR. Vymezení akceleračních oblastí proběhlo na základě biologického posouzení konkrétních území podle § 11 odst. 3 resp. 4 ZOZE, jehož výsledky spolu s výsledky vyhodnocení vlivů na životní prostředí (SEA, Příloha č. 5 k odůvodnění Z2 ÚRP) byly zapracovány do návrhu Změny č. 2 ÚRP. Oblasti, u nichž autorizované osoby identifikovaly významné negativní nebo kumulativní vlivy, byly ze Z2 ÚRP vyloučeny (odůvodnění Z2 ÚRP, odst. 32). Zpracování VVURÚ odpovídá obsahem i strukturou požadavkům přílohy č. 4 stavebního zákona, včetně vyhodnocení vlivů na lokality soustavy Natura 2000 a posouzení kumulativních a synergických vlivů. Jde o hodnocení na úrovni koncepce, nikoli na úrovni konkrétních záměrů a tomu odpovídá i míra podrobnosti použitých podkladů. Při vymezování akceleračních oblastí byly zohledněny vlivy na krajinný ráz, které byly dále posuzovány v rámci VVURÚ, a to jak z hlediska navrhovaného souboru akceleračních oblastí jako celku, tak pro jednotlivé oblasti v kartách akceleračních oblastí (Příloha SEA). S ohledem na průběžné výsledky hodnocení vlivů na krajinný ráz byly některé akcelerační oblasti plošně redukovány a také docházelo ke snížení maximální možné výšky VTE v akceleračních oblastech z původní hodnoty 250 m na hodnotu nižší (nejčastěji 200 nebo 185 m). Pro všechny akcelerační oblasti jsou současně pořizována územní opatření. Podmínky v územních opatřeních zahrnují ochranu prvků lokálního ÚSES a všech biokoridorů, ochranu biotopů, ZPF a PUPFL, dále povinnost biologického dozoru, monitoring mortality ptáků a netopýrů, detekční systémy a další podmínky specifické vzhledem ke konkrétní akcelerační oblasti. Při vymezení akceleračních oblastí nelze předjímat konkrétní technické parametry či přesné umístění záměrů OZE, proto

Poř. č.	Připomínkové místo	Číslo jednací	Článek	AO	Připomínka	Vyhodnocení
					3. HIA (Health Impact Assessment): PoZadujeme okamžité pozastaveni schvalovacího procesu do doby, než bude vypracováno komplexní nezávislé hodnocení vlivů na veřejné zdraví (HIA). III. Devastace krajinného rázu, biodiverzity a mezinárodních závazků (NATURA 2000, UNESCO) Vymezeni oblasti AOV98, AOS6 a AOS9 vykazuje zásadní metodické a věcné vady v oblasti ochrany přírody, krajiny a kulturního dědictví: 1. Soustava Natura 2000 a avifauna: Dotčené území slouží jako významný migrační koridor a hnízdiště chráněných druhů ptactva a netopýrů. výstavba větrných bariér prokazatelně generuje přímou mortalitu zvířat v důsledku kolizi, přičemž navržená "zmírňující opatření" obsažená v odůvodnění považujeme za zcela nedostatečná a akademická. 2. Krajinný ráz a OUV (výjimečná světová hodnota): výška staveb nad 200 metrů radikálně a nevratně naruší horizonty, dálkové pohledy a panoramatické hodnoty území. Dochází k degradaci historické kulturní krajiny, což je v přímém rozporu s mezinárodními závazky ČR týkajIcImi se ochrany památek světového významu (UNESCO) a zachováni integrity chráněných území. Kumulativní a synergické působeni tolika větrných a solárních parků vedle sebe překračuje únosnou kapacitu dotčeného území. IV. Absence kompenzačních schémat a destrukce zemědělského fondu (ZPF) Před|ožené návrhy znamenaji masivní, nevratný zábor vysoce bonitní půdy ze Zemědělského půdního fondu (ZPF). Textová část dokumentace zcela ignoruje ekonomické dopady na lokální hospodařeni a zcela opomíjí zakotveni závazných kompenzačních mechanismů pro dotčené subjekty v území. Kategoricky požadujeme, aby do závazné části územních opatření byl implementován transparentní systém finančních náhrad, krytý plně k tíži budoucích investorů, který bude kompenzovat: · Trvalé sníženi tržní hodnoty residenčních nemovitostí a pozemků v dotčeném perimetru. · Ztráty lokálních zemědělských subjektů způsobené fragmentací půdních bloků a omezením agrotechnických operací. V. Osobní a trestněprávní odpovědnost úředních osob Pořizovatel a schvalovatelé této koncepční dokumentace jsou tímto explicitně upozorněni na skutečnost, že schválení vymezeni oblasti AOV98, AOS6 a AOS9 v předložené, odborně nepodložené podobě, může mít za následek vznik rozsáhlých národohospodářských škod, poškození zdraví obyvatelstva a nevratnou degradaci životního prostředí. Pokud správní orgán ignoruje tato věcná a právně podložená varování a schválí regulaci zatíženou věcnými vadami, bude ze strany podavatele iniciováno podáni orgánům činným v trestním řízení. Pořizovatel pochybil, když v rámci přípravné fáze rezignoval na uplatnění principu předběžné opatrnosti (podle § 3 zákona Č. 17/1992 Sb., o životním prostředí). Vymezeni akceleračních oblasti bez předchozího exaktního modelováni kumulativní infrazvukové zátěže, stroboskopického efektu a bez vyhodnoceni vlivů na veřejné zdraví (HIA) představuje hazard s biologickou a psychosomatickou integritou dotčené populace. Odsouváni těchto měřeni až do fáze provozu je nepřípustné, neboť po schváleni územního opatření již nebude možné urbanistickou strukturu gigantického energetického komplexu efektivně korigovat. VI. Závěr a petit Z výše rozvedených důvodů podavatel navrhuje a požaduje: 1. Úplné zrušeni vymezení akcelerační oblasti AOV98 Tetětice, AOS6 Zborovice a AOS9 Zdounky. 2. Pozastaveni schvalovacího procesu do doby vypracováni nezávislých studií HIA (vliv na veřejné zdraví - nízkofrekvenčni hluk, stroboskopický efekt) a studii hodnotících kumulativní vlivy na krajinný ráz a památky UNESCO. 3. Dop|nění závazné části o explicitní stanoveni přímé odpovědnosti investorů za veškeré negativní externality a zavedeni povinných ekonomických kompenzaci pro vlastníky dotčených nemovitostí.	všechna územní opatření pro akcelerační oblasti pro VTE obsahují podmínky, které ukládají zpracování hlukové studie, studie působení stroboskopického efektu, včetně minimalizace shadow flicker efektu. V případě, že by záměr nesplňoval zákonné hygienické limity a současně podmínky v územním opatření, nemůže být povolen. Územní plánování na celostátní úrovni je výkonem státní správy; ústavou zaručená samospráva obcí (čl. 8, 100, 101 Ústavy ČR) tím není dotčena.
10945.	Jana Andrlová	MMR-48923-2026-81	99czzi	AOV85	Věc: Připomínka ke Změně č. 2 územního rozvojového plánu - akcelerační oblast AOV85 Nový Dvůr	**Akceptováno.**

Poř. č.	Připomínkové místo	Číslo jednací	Článek	AO	Připomínka	Vyhodnocení
					Podle § 39 stavebního zákona podávám zásadní nesouhlas s návrhem vymezení akcelerační oblasti AOV85 Nový Dvůr určené pro výstavbu větrných elektráren. Nepromyšlený návrh akcelerační oblasti AOV85 by zásadně poškodil kvalitu života obyvatel, hodnotu jejich majetku, jejich zdraví, ale i charakter krajiny a jejího ekosystému. výstavba větrných elektráren v této oblasti by rovněž vedla k výraznému poklesu hodnoty nemovitostí v okolních obcích. Zóna se místy přibližuje až 100 metrů k obytné zástavbě. Zároveň prochází ochranným pásmem národní kulturní památky Říp. Vzal někdo v potaz, jak by výstavba až 200 metrů vysokých stožárů proměnila například turisty obdivovaný výhled na Říp od mělnického zámku? Pořizovali jsme si bydlení v klidném venkovském prostředí, abychom unikli dopravnímu ruchu a znečištěnému ovzduší v Praze. Dočkali jsme se toho, že za posledních pět let výrazně stoupl počet vozidel, projjždějících obcí, včetně mnoha kamionů, které si tudy zkracuji cestu mezi Mělníkem a Roudnicí n. L. K tomu se přidala již schválená výstavba druhé největší spalovny odpadů v ČR (ZEVO), kde se plánuje likvidace až 320 000 tun odpadu ročně. To nutně přinese další zvýšeni nákladní dopravy v obci. Obyvatelům Cítova bylo slibováno vybudováni obchvatu, ale ten zatím existuje jen na papíře. Další zátěž navíc představuje chystané vybudováni lomu na těžbu písku nedaleko obce. Návrh výstavby větrných elektráren v blízkosti obce proto považujeme za naprosto bezohledný. Navíc jsme přesvědčeni, že nevyhovuje řadě předpisů a zákonných norem týkajících se omezení dopadů výstavby na obyvatele, krajinu a životní prostředí, což potvrzují již publikovaná vyjádřeni mnoha odborníků. Z uvedených důvodů žádám o zamítnutí návrhu akcelerační oblasti AOV85 Nový Dvůr.	Akcelerační oblast AOV85 Nový Dvůr byla vypuštěna.
10946.	Pavla Koutná	MMR-48924-2026-81	I.1.b.2.	VTE	Věc: Připomínka k návrhu Změny Č.2 Územního rozvojového plánu ČR (§ 97 zák. č. 283/2021 Sb., stavební zákon): - Připomínky k vyhodnocení vlivů návrhu Změny č. 2 Územního rozvojového plánu na udržitelný rozvoj území - Připomínky k návrhům jednotlivých územních opatření k akceleračním oblastem v České republice Připomínku podává: tímto podává výše specifikovanou připomínku proti vymezeni všech akceleračních oblasti pro větrnou energii v ČR Požadujeme úplné vypuštění akceleračních oblastí z návrhu Územního rozvojového plánu ČR. Tento požadavek je odůvodněn vším výše uvedeným, když shrnujeme: Nepřiměřeným zásahem do práva obci na samosprávu, který je v rozporu s ústavním pořádkem ČR Nepřezkoumatelnost vymezeni (nepřezkoumatelnosti daného rozhodnuti takto učinit) Nedostatečným posouzením vlivů na životní prostředí a závažnému a trvalému zásahu do krajiny bez dostatečného odůvodněni (naopak nedůvodným snížením nároků tohoto odůvodněnI vůči vybraným stavbám) Nevyvráceni námi důvodně tvrzeného vlivu na významné přírodní lokality Kumulaci vlivů v území, když s touto kumulaci materiálů vůbec nepracuje Negativní dopady na obyvatele obcí a kvalitu jejich života Zároveň upozorňujeme, že realizace souvisejícI infrastruktury, zejména kabelového vedeni k elektrárnám a navazujících přístupových komunikaci, může mít negativní dopad na okolní prostředí, když my tento vliv důvodně tvrdíme z důvodu předběžné opatrnosti. jedná se zejména · zcela určité narušeni krajinných rázů zcela určité zásahy do zemědělsky či jinak využívaných pozemků zcela určité celkové zhoršeni kvality přírodního a obytného prostředí v dotčené lokalitě. Podáváme proto se vší vážnosti tuto připomínku. Současně upozorňujeme MMR ČR, že v případě nevyhovění této připqmínce jsme připraveni využít veškeré dostupné právní prostředky k ochraně svých práv, a to včetně podání návrhu na zrušeni opatření obecné povahy u příslušného soudu, popř. u soudů vyšších, až po soud Ústavní. Nevyhovění připomínce bychom totiž museli chápat jako výrazný, trvalý a jinak neodstranitelný zásah do našich ústavně chráněných práv.	**Neakceptováno.** Akcelerační oblasti byly vymezeny na celostátní úrovni v Z2 ÚRP na základě Zadání Z2 ÚRP schváleného Vládou ČR. Vymezení akceleračních oblastí proběhlo na základě biologického posouzení konkrétních území podle § 11 odst. 3 resp. 4 ZOZE, jehož výsledky spolu s výsledky vyhodnocení vlivů na životní prostředí (SEA, Příloha č. 5 k odůvodnění Z2 ÚRP) byly zapracovány do návrhu Změny č. 2 ÚRP. Oblasti, u nichž autorizované osoby identifikovaly významné negativní nebo kumulativní vlivy, byly ze Z2 ÚRP vyloučeny (odůvodnění Z2 ÚRP, odst. 32). Zpracování VVURÚ odpovídá obsahem i strukturou požadavkům přílohy č. 4 stavebního zákona, včetně vyhodnocení vlivů na lokality soustavy Natura 2000 a posouzení kumulativních a synergických vlivů. Jde o hodnocení na úrovni koncepce, nikoli na úrovni konkrétních záměrů a tomu odpovídá i míra podrobnosti použitých podkladů. Při vymezování akceleračních oblastí byly zohledněny vlivy na krajinný ráz, které byly dále posuzovány v rámci VVURÚ, a to jak z hlediska navrhovaného souboru akceleračních oblastí jako celku, tak pro jednotlivé oblasti v kartách akceleračních oblastí (Příloha SEA). S ohledem na průběžné výsledky hodnocení vlivů na krajinný ráz byly některé akcelerační oblasti plošně redukovány a také docházelo ke snížení maximální možné výšky VTE v akceleračních oblastech z původní hodnoty 250 m na hodnotu nižší (nejčastěji 200 nebo 185 m). Pro všechny akcelerační oblasti jsou současně pořizována územní opatření. Podmínky v územních opatřeních zahrnují ochranu prvků lokálního ÚSES a všech biokoridorů, ochranu

Poř. č.	Připomínkové místo	Číslo jednací	Článek	AO	Připomínka	Vyhodnocení
						biotopů, ZPF a PUPFL, dále povinnost biologického dozoru, monitoring mortality ptáků a netopýrů, detekční systémy a další podmínky specifické vzhledem ke konkrétní akcelerační oblasti. Při vymezení akceleračních oblastí nelze předjímat konkrétní technické parametry či přesné umístění záměrů OZE, proto všechna územní opatření pro akcelerační oblasti pro VTE obsahují podmínky, které ukládají zpracování hlukové studie, studie působení stroboskopického efektu, včetně minimalizace shadow flicker efektu. V případě, že by záměr nesplňoval zákonné hygienické limity a současně podmínky v územním opatření, nemůže být povolen.
10947.	Stračánek Lukáš	MMR-48925-2026-81	99cm 99cn 99co	AOV29 AOV30 AOV31	PŘIPOMÍNKY K: I. návrhu Změny č. 2 Územního rozvojového plánu ČR (ÚRP ČR) II. Vyhodnoceni vlivů návrhu Změny č. 2 ÚRP na udržitelný rozvoj území (SEA) III. návrhům jednotlivých územních opatření pro akcelerační oblasti (AO) vymezeným v návrhu Změny č. 2 ÚRP Připomínky podávám k záměru Akcelerační oblasti na území Olomouckého kraje (okres Přerov) a Kraje Zlínského (okres Kroměříž): AOV29 Býškovice, AOV3q Kunovice, AOV31 Kelč Tímto podávám připomínku k návrhu vymezeni akceleračních oblasti pro větrné elektrárny (VTE). Na základě níže uvedených důvodů nesouhlasím s návrhem změny č. 2 ÚRP ČR, Vyhodnoceni vlivů návrhu Změny č. 2 ÚRP na udržitelný rozvoj území (SEA) a návrhům jednotlivých územních opatření pro akcelerační oblasti (AO) vymezeným v návrhu Změny č. 2 ÚRP. Veškeré níže uvedené připomínky se vztahuji současně ke všem výše uvedeným projednávaným částem veřejné vyhlášky. A. Nedostatky návrhu · návrh není dostatečně odůvodněn a chybí konkrétní podklady (zákon č. 500/2004 Sb.) · nebyly dostatečně posouzeny dopady na životní prostředí (zákon č. 100/2001 Sb.) · hrozí narušení krajiny a přírody (Zákon č. 114/1992 Sb.) · návrh nerespektuje ochranu hodnot území a kvalitu bydlení (zákon č. 283/2021 Sb.) · nebyly posouzeny jiné varianty řešeni, zejména využiti brownfieldů (opuštěných a již narušených ploch) a návrh tak neodůvodněně zasahuje do volné krajiny · vychází pouze z expertních odhadů (počet věži, výkon, rozmístěni) · návrh řeší problémy až dodatečně, místo aby jim předešel · nejsou dostatečně vyhodnoceny kumulativní dopady více záměrů v území B. Příroda, krajina a životní prostředí 1. Nedostatečné posouzeni vlivů na životní prostředí · výskyt chráněných druhů (ptáci, neFpýři) a zásah do migračních tras (vIk, rys apod) · narušeni prvků ÚSES (biokoridory) · zásadní změna krajiny a její industrjalizace · dominantní stavby (až cca 250 m vysoké) viditelné na velké vzdálenosti · chybí posouzeni nočního osvětleni · nedostatečně řešen kumulativní vliv vice větrných elektráren 2. Nedostatečné posouzení vlivů na vodu a klima · hrozí narušeni vsakováni vody do půdy a změna odtokových poměrů, · může dojit ke zhoršení schopnosti krajiny zadržovat vodu a riziko vysychání krajiny · chybí posouzeni vlivu na mikroklima, · nejsou dostatečně řešeny dopady na vodní režim území. 3. Zemědělská půda · zábor a znehodnoceni kvalitní půdy · možné zásahy do půd I. a II. třídy ochrany (nejcennější půdy) · zhutněni půdy a zvýšeni eroze a fragmentace pozemků · nejasný stav a poškozeni meliorací	**Akceptováno částečně.** Akcelerační oblast AOV31 Kelč byla zmenšena. Akcelerační oblasti AOV29 Býškovice a AOV30 Kunovice jsou v návrhu Z2 ÚRP ponechány. Vymezení akceleračních oblastí proběhlo na základě biologického posouzení konkrétních území podle § 11 odst. 3 resp. 4 ZOZE, jehož výsledky spolu s výsledky vyhodnocení vlivů na životní prostředí (SEA, Příloha č. 5 k odůvodnění Z2 ÚRP) byly zapracovány do návrhu Z2 ÚRP. Návrh Z2 ÚRP a jeho odůvodnění, návrh souvisejících územních opatření a jejich odůvodnění obsahují náležitosti v souladu s příslušnými právními předpisy, včetně správního řádu, stavebního zákona a dalších. Zpracování VVURÚ odpovídá obsahem i strukturou požadavkům obsaženým v příloze č. 4 stavebního zákona, včetně posouzení kumulativních a synergických vlivů, vlivů na zdraví a hodnocení nulové varianty (platné znění ÚRP) vůči variantě navrhované (Z2 ÚRP). Zadání Z2 ÚRP schválené Vládou ČR nepožadovalo jiná variantní řešení. Ustanovení § 4 odst. 3 ZOZE a čl. 15c směrnice RED III sice upřednostňují brownfieldy a degradované plochy, avšak nevylučují vymezení akcelerační oblasti na jiných pozemcích. Vymezení výhradně na degradovaných plochách nebylo s ohledem na prostorové nároky technologie větrných elektráren proveditelné. Samotný způsob vymezení akceleračních oblastí na základě podkladů (biologická posouzení, mapy citlivosti ptáků vůči výstavbě VTE zpracované ČSO, území významná pro netopýry dle podkladů ČESON, biotopy zvláště chráněných druhů velkých savců a další) a nařízení vlády č. 507/2025 Sb. minimalizuje vliv na složky životního prostředí. Pro všechny akcelerační oblasti jsou současně pořizována územní opatření, která obsahují opatření stanovená na základě biologických posouzení. Tato opatření dále zmírňují negativní vlivy, které nebylo možné vyloučit vymezením akcelerační oblasti. Podmínky v územních opatřeních zahrnují ochranu prvků lokálního ÚSES a všech biokoridorů, ochranu biotopů, ZPF a PUPFL, dále povinnost biologického dozoru, monitoring mortality ptáků a netopýrů,

Poř. č.	Připomínkové místo	Číslo jednací	Článek	AO	Připomínka	Vyhodnocení
					4. Nedostatečné posouzeni vlivů na obyvatele · hluk a jeho dlouhodobý vliv nejsou dostatečně vyhodnoceny, · není dostatečně řešen stroboskopický efekt, · změna charakteru bydlení, · není dostatečně vysvětlen způsob stanoveni vzdálenosti od obytné zástavby, · nebyly dostatečně posouzeny dopady na hodnotu nemovitosti a kvalitu bydlení. C. Technická a bezpečnostní rizika 1. Nedostatečnost navržených zmírňujících opatření · navržená opatření pouze částečně zmirňuji dopady, ale neřeší samotný střet, · řada opatření je formulována neurčitě a bez jasné kontroly jejich plněni, · významné problémy jsou odkládány až do navazujících řízení, 2. Technická a bezpečnostní rizika · odlet ledu z rotorů v zimě, požáry zařízení (obtížně zvládnutelné zásahy) a zásah bleskem, · pád části konstrukce, únik provozních kapalin, · kontaminace půdy a vody, · šířeni požáru do krajiny, · v ČR dosud neexistuje právní ani metodická úprava požární bezpečnosti VTE a nejsou stanoveny konkrétňl odstupové vzdálenosti od lesů či obytné zástavby z hlediska požárního rizika, · Ministerstvo dopravy připustilo existenci bezpečnostních rizik spojených s VTE, zejména vizuální distrakce řidičů, stínových efektů, nočního překážkového osvětleni, odletu ledu či havárii a odletu části konstrukcí. Není jasně stanoveno, kdo ponese odpovědnost za případné škody na zdraví, majetku a životním prostředí. D. Rozpor se zákony a právními předpisy ČR a EU Návrh může být v rozporu zejména s: · zákonem č. 500/2004 Sb., správní řád, · zákonem č. 100/2001 Sb., o posuzováni vlivů na životní prostředí (EIA), · zákonem č. 114/1992 Sb., o ochraně přírody a krajiny, · zákonem č. 334/1992 Sb., o ochraně zemědělského půdního fondu, · zákonem č. 283/2021 Sb., stavební zákon, · podmínkami směrnice EU RED lll (nevhodně zvolená lokalita, nevyřešené dopady) · principem předběžné opatrnosti dle ČI. 191 SFEU, · právem na příznivé životní prostředí dle či. 35 Listiny základních práv a svobod, · právem na ochranu zdraví dle ČI. 31 Listiny základních práv a svobod, · právem na ochranu vlastnictví dle ČI. 11 Listiny základních práv a svobod. Závěr Navržené akcelerační oblasti mají zásadní střety s přírodou, krajinou, vodou i kvalitou života obyvatel. Tyto problémy nejsou řešeny, ale pouze částečně zmirňovány. Návrh nemá dostatečné podklady, neřeší varianty řešeni a nedostatečně hodnotí kumulativní dopady, Z uvedených důvodů požaduji zásadní přepracování návrhu Změny č. 2 ÚRP, které bude respektovat vše výše uvedené.	detekční systémy a další podmínky specifické vzhledem ke konkrétní akcelerační oblasti. Jedním z podkladů pro zpracování Z2 ÚRP byl dokument Akcelerační oblasti, předvýběr ploch k výstavbě VTE, Screening území ČR z hlediska ochrany krajinného rázu (Roman Bukáček, Simona Vondráčková, 2025). Při vymezování akceleračních oblastí byl krajinný ráz dále prověřován, a to s ohledem na hodnoty území a dálkové pohledy na dominanty. Vlivy na krajinný ráz pak byly dále vyhodnoceny v rámci VVURÚ, a to jak z hlediska navrhovaného souboru akceleračních oblastí jako celku, tak pro jednotlivá území v kartách akceleračních oblastí. Podmínky v územních opatřeních pak dále omezují barevné řešení doprovodných staveb a rozsah trvalých terénních úprav. Podmínky stanovené v příslušných územních opatřeních limitují rozsah terénních úprav u větrných elektráren na maximální hodnotu ± 5 m. Konkrétní vliv základových konstrukcí na puklinové systémy a kolektory podzemních vod bude předmětem podrobného hydrogeologického posouzení, které bude zpracováno jako součást dokumentace záměru a bude řešeno v rámci navazujícího řízení o povolení záměru dle stavebního zákona. Narušení systému podzemních vod se s ohledem na mělké založení naprosto převažující většiny VTE (do cca 5 m) a malou plochu narušení podloží (cca 20x20m) nepředpokládá. Ochrana ZPF je řešena v souvisejících územních opatřeních. Podmínkami je zajištěno, že nebudou vznikat neobhospodařovatelné zbytkové zemědělské pozemky ani pozemky bez přístupu k veřejně přístupné pozemní komunikaci. Dále je v nich požadavek na upřednostní nižších tříd ochrany ZPF při realizaci záměrů OZE a je stanovena maximální plocha dlouhodobého nebo trvalého odnětí ZPF pro záměry OZE v celé akcelerační oblasti. Souhlas s odnětím ze ZPF bude vydán v navazujícím řízení dle stavebního zákona. V souvisejících územních opatření jsou stanoveny podmínky, které zajišťují ochranu protierozních opatření, funkčních melioračních zařízení, vodních toků a ploch a rovněž omezující možné terénní úpravy. Vzhledem k charakteru a rozsahu potenciálních záměrů se při naplnění podmínek nepředpokládá realizace zpevněných ploch v takovém rozsahu, který by mohl významně ovlivnit vodní režim v rámci akceleračních oblastí. V souladu s požadavky vodního zákona se v rámci procesu povolování záměru bude vyjadřovat vodoprávní úřad. Při vymezení akceleračních oblastí nelze předjímat konkrétní technické parametry či přesné umístění záměrů OZE. Bezpečnost leteckého provozu je pak řešena při povolování konkrétního záměru, kdy se vyjadřují Úřad pro civilní letectví, Řízení letového provozu i Armáda ČR a upřesňují umístění či požadavky na denní i noční osvětlení definované v leteckém předpisu L-14.

Poř. č.	Připomínkové místo	Číslo jednací	Článek	AO	Připomínka	Vyhodnocení
						Obavy z negativních vlivů hluku a stroboskopického efektu řeší podmínky stanovené ve všech územních opatřeních pro akcelerační oblasti pro VTE, které ukládají zpracování hlukové studie, studie působení stroboskopického efektu, včetně minimalizace shadow flicker efektu. V případě, že by záměr nesplňoval zákonné hygienické limity (nařízení vlády č. 272/2011 Sb., o ochraně zdraví před nepříznivými účinky hluku a vibrací) a současně podmínky v územním opatření, nemůže být povolen. Akcelerační oblasti byly vymezeny na celostátní úrovni v Z2 ÚRP na základě Zadání Z2 ÚRP schváleného Vládou ČR.
10948.	Hradilová Ludmila	MMR-48926-2026-81	99cm 99cn 99co	AOV29 AOV30 AOV31	PŘIPOMÍNKY K: I. návrhu Změny č. 2 Územního rozvojojého plánu ČR (ÚRP ČR) II. Vyhodnoceni vlivů návrhu Změny č. 2 ÚRP na udržitelný rozvoj území (SEA) III. návrhům jednotlivých územních opatření pro akcelerační oblasti (AO) vymezeným v návrhu Změny č. 2 ÚRP Připomínky podávám k záměru Akcelerační oblasti na území Olomouckého kraje (okres Přerov) a Kraje Zlínského (okres Kroměříž): AOV29 Býškovice, AOV30 Kunovice, AOV31 Kelč Tímto podávám připomínku k návrhu vymezení akceleračních oblasti pro větrné elektrárny (VTE). Na základě níže uvedených důvodů nesouhlasím s návrhem změny č. 2 ÚRP ČR, Vyhodnoceni vlivů návrhu Změny č. 2 ÚRP na udržitelný rozvoj území (SEA) a návrhům jednotlivých územních opatření pro akcelerační oblasti (AO) vymezeným v návrhu Změny č, 2 ÚRP. Veškeré níže uvedené připomínky se vztahují současně ke všem výše uvedeným projednávaným částem veřejné vyhlášky. A. Nedostatky návrhu · návrh není dostatečně odůvodněn č chybí konkrétní podklady (zákon č. 500/2004 Sb.) · nebyly dostatečně posouzeny dopady na životní prostředí (zákon č. 100/2001 Sb.) · hrozí narušeni krajiny a přírody (zákon č. 114/1992 Sb.) · návrh nerespektuje ochranu hodnot území a kvalitu bydlení (zákon č. 283/2021 Sb.) · nebyly posouzeny jiné varianty řešení, zejména využití brownfieldů (opuštěných a již narušených ploch) a návrh tak neodůvodněně zasahuje do volné krajiny · vychází pouze z expertních odhadů (počet věži, výkon, rozmístěni) · návrh řeší problémy až dodatečně, místo aby jim předešel · nejsou dostatečně vyhodnoceny kumulativní dopady více záměrů v území B. Příroda, krajina a životní prostředí 1. Nedostatečné posouzeni vlivů na životní prostředí · výskyt chráněných druhů (ptáci, netopýři) a zásah do migračních tras (vlk, rys apod.) · narušeni prvků ÚSES (biokoridory) · zásadní změna krajiny a její industrializace · dominantní stavby (až cca 250 m vysoké) viditelné na velké vzdálenosti · chybí posouzeni nočního osvětleni · nedostatečně řešen kumulativní vliv více větrných elektráren 2. Nedostatečné posouzeni vlivů na vodu a klima · hrozí narušení vsakování vody do půdy a zrněna odtokových poměrů, · může dojit ke zhoršeni schopnosti krajiny zadržovat vodu a riziko vysychání krajiny · chybí posouzeni vlivu na mikroklima, · nejsou dostatečně řešeny dopady na vodní režim území. 3. Zemědělská půda · zábor a znehodnocení kvalitní půdy · možné zásahy do půd I. a ||. třídy ochrany (nejcennější půdy) · zhutněni půdy a zvýšení eroze a fragmentace pozemků · nejasný stav a poškozeni meliorací	**Akceptováno částečně.** Akcelerační oblast AOV31 Kelč byla zmenšena. Akcelerační oblasti AOV29 Býškovice a AOV30 Kunovice jsou v návrhu Z2 ÚRP ponechány. Vymezení akceleračních oblastí proběhlo na základě biologického posouzení konkrétních území podle § 11 odst. 3 resp. 4 ZOZE, jehož výsledky spolu s výsledky vyhodnocení vlivů na životní prostředí (SEA, Příloha č. 5 k odůvodnění Z2 ÚRP) byly zapracovány do návrhu Z2 ÚRP. Návrh Z2 ÚRP a jeho odůvodnění, návrh souvisejících územních opatření a jejich odůvodnění obsahují náležitosti v souladu s příslušnými právními předpisy, včetně správního řádu, stavebního zákona a dalších. Zpracování VVURÚ odpovídá obsahem i strukturou požadavkům obsaženým v příloze č. 4 stavebního zákona, včetně posouzení kumulativních a synergických vlivů, vlivů na zdraví a hodnocení nulové varianty (platné znění ÚRP) vůči variantě navrhované (Z2 ÚRP). Zadání Z2 ÚRP schválené Vládou ČR nepožadovalo jiná variantní řešení. Ustanovení § 4 odst. 3 ZOZE a čl. 15c směrnice RED III sice upřednostňují brownfieldy a degradované plochy, avšak nevylučují vymezení akcelerační oblasti na jiných pozemcích. Vymezení výhradně na degradovaných plochách nebylo s ohledem na prostorové nároky technologie větrných elektráren proveditelné. Samotný způsob vymezení akceleračních oblastí na základě podkladů (biologická posouzení, mapy citlivosti ptáků vůči výstavbě VTE zpracované ČSO, území významná pro netopýry dle podkladů ČESON, biotopy zvláště chráněných druhů velkých savců a další) a nařízení vlády č. 507/2025 Sb. minimalizuje vliv na složky životního prostředí. Pro všechny akcelerační oblasti jsou současně pořizována územní opatření, která obsahují opatření stanovená na základě biologických posouzení. Tato opatření dále zmírňují negativní vlivy, které nebylo možné vyloučit vymezením akcelerační oblasti. Podmínky v územních opatřeních zahrnují ochranu prvků lokálního ÚSES a všech biokoridorů, ochranu biotopů, ZPF a PUPFL, dále povinnost biologického dozoru, monitoring mortality ptáků a netopýrů, detekční systémy a další podmínky specifické vzhledem ke konkrétní akcelerační oblasti.

Poř. č.	Připomínkové místo	Číslo jednací	Článek	AO	Připomínka	Vyhodnocení
					4. Nedostatečné posouzení vlivů na obyvatele · hluk a jeho dlouhodobý vliv nejsou dostatečně vyhodnoceny, · není dostatečně řešen stroboskopický efekt, · změna charakteru bydlení, · není dostatečně vysvětlen způsob stanoveni vzdálenosti od obytné zástavby, · nebyly dostatečně posouzeny dopady na hodnotu nemovitostí a kvalitu bydlení. C. Technická a bezpečnostní rizika 1. Nedostatečnost navržených zmirňujicích opatření · navržená opatření pouze částečně zmirňuji dopady, ale neřeší samotný střet, · řada opatření je formulována neurčitě a bez jasné kontroly jejich plněni, · významné problémy jsou odkládány až do navazujících řízeni. 2. Technická a bezpečnostní rizika · odlet ledu z rotorů v zimě, požáry zařízeni (obtížně zvládnutelné zásahy) a zásah bleskem, · pád části konstrukce, únik provozních kapalin, · kontaminace půdy a vody, · šířeni požáru do krajiny, · v ČR dosud neexistuje právní ani métodická úprava požární bezpečnosti VTE a nejsou stanoveny konkrétní odstupové vzdálenosti od lesů či obytné zástavby z hlediska požárního rizika, · Ministerstvo dopravy připustilo existenci bezpečnostních rizik spojených s VTE, zejména vizuální distrakce řidičů, stínových efektů, nočního překážkového osvětleni, odletu ledu či havárií a odletu části konstrukci. Není jasně stanoveno, kdo ponese odpovědnost za případné škody na zdraví, majetku a životním prostředí. D. Rozpor se zákony a právními předpisy ČR a EU Návrh může být v rozporu zejména s: · zákonem č. 500/2004 Sb., správní řád, · zákonem č. 100/2001 Sb., o posuzování vlivů na životní prostředí (EIA), · zákonem č. 114/1992 Sb., o ochraně přirody a krajiny, · zákonem č. 334/1992 Sb., o ochraně zemědělského půdního fondu, · zákonem č. 283/2021 Sb., stavební zákon, · podmínkami směrnice EU RED III (nevhodně zvolená lokalita, nevyřešené dopady) · principem předběžné opatrnosti dle ČI. 191 SFEU, · právem na příznivé životni prostředí dle ČI. 35 Listiny základních práv a svobod, · právem na ochranu zdraví dle ČI. 31 Listiny základních práv a svobod, · právem na ochranu vlastnictví dle ČI. 1f Listiny základních práv a svobod. Závěr Navržené akcelerační oblasti mají zásadní střety s přírodou, krajinou, vodou i kvalitou života obyvatel. Tyto problémy nejsou řešeny, ale pouze částečně zmirňovány. Návrh nemá dostatečné podklady, neřeší varianty řešeni a nedostatečně hodnotí kumulativní dopady. Z uvedených důvodů požaduji zásadní přepracováni návrhu Změny č. 2 ÚRP, které bude respektovat vše výše uvedené.	Jedním z podkladů pro zpracování Z2 ÚRP byl dokument Akcelerační oblasti, předvýběr ploch k výstavbě VTE, Screening území ČR z hlediska ochrany krajinného rázu (Roman Bukáček, Simona Vondráčková, 2025). Při vymezování akceleračních oblastí byl krajinný ráz dále prověřován, a to s ohledem na hodnoty území a dálkové pohledy na dominanty. Vlivy na krajinný ráz pak byly dále vyhodnoceny v rámci VVURÚ, a to jak z hlediska navrhovaného souboru akceleračních oblastí jako celku, tak pro jednotlivá území v kartách akceleračních oblastí. Podmínky v územních opatřeních pak dále omezují barevné řešení doprovodných staveb a rozsah trvalých terénních úprav. Podmínky stanovené v příslušných územních opatřeních limitují rozsah terénních úprav u větrných elektráren na maximální hodnotu ± 5 m. Konkrétní vliv základových konstrukcí na puklinové systémy a kolektory podzemních vod bude předmětem podrobného hydrogeologického posouzení, které bude zpracováno jako součást dokumentace záměru a bude řešeno v rámci navazujícího řízení o povolení záměru dle stavebního zákona. Narušení systému podzemních vod se s ohledem na mělké založení naprosto převažující většiny VTE (do cca 5 m) a malou plochu narušení podloží (cca 20x20m) nepředpokládá. Ochrana ZPF je řešena v souvisejících územních opatřeních. Podmínkami je zajištěno, že nebudou vznikat neobhospodařovatelné zbytkové zemědělské pozemky ani pozemky bez přístupu k veřejně přístupné pozemní komunikaci. Dále je v nich požadavek na upřednostní nižších tříd ochrany ZPF při realizaci záměrů OZE a je stanovena maximální plocha dlouhodobého nebo trvalého odnětí ZPF pro záměry OZE v celé akcelerační oblasti. Souhlas s odnětím ze ZPF bude vydán v navazujícím řízení dle stavebního zákona. V souvisejících územních opatření jsou stanoveny podmínky, které zajišťují ochranu protierozních opatření, funkčních melioračních zařízení, vodních toků a ploch a rovněž omezující možné terénní úpravy. Vzhledem k charakteru a rozsahu potenciálních záměrů se při naplnění podmínek nepředpokládá realizace zpevněných ploch v takovém rozsahu, který by mohl významně ovlivnit vodní režim v rámci akceleračních oblastí. V souladu s požadavky vodního zákona se v rámci procesu povolování záměru bude vyjadřovat vodoprávní úřad. Při vymezení akceleračních oblastí nelze předjímat konkrétní technické parametry či přesné umístění záměrů OZE. Bezpečnost leteckého provozu je pak řešena při povolování konkrétního záměru, kdy se vyjadřují Úřad pro civilní letectví, Řízení letového provozu i Armáda ČR a upřesňují umístění či požadavky na denní i noční osvětlení definované v leteckém předpisu L-14. Obavy z negativních vlivů hluku a stroboskopického efektu řeší podmínky stanovené ve všech územních opatřeních pro akcelerační oblasti pro VTE, které ukládají zpracování hlukové

Poř. č.	Připomínkové místo	Číslo jednací	Článek	AO	Připomínka	Vyhodnocení
						studie, studie působení stroboskopického efektu, včetně minimalizace shadow flicker efektu. V případě, že by záměr nesplňoval zákonné hygienické limity (nařízení vlády č. 272/2011 Sb., o ochraně zdraví před nepříznivými účinky hluku a vibrací) a současně podmínky v územním opatření, nemůže být povolen. Akcelerační oblasti byly vymezeny na celostátní úrovni v Z2 ÚRP na základě Zadání Z2 ÚRP schváleného Vládou ČR.
10949.	Andrle Milan	MMR-48927-2026-81	99czzi	AOV85	Věc: Připomínka ke Změně č. 2 územního rozvojového plánu - akcelerační oblast AOV85 Nový Dvůr Podle § 39 stavebního zákona podávám zásadní nesouhlas s návrhem vymezeni akcelerační oblasti AOV85 Nový Dvůr určené pro výstavbu větrných elektráren. Nepromyšlený návrh akcelerační oblasti AOV85 by zásadně poškodil kvalitu života obyvatel, hodnotu jejich majetku, jejich zdraví, ale i charakter krajiny a jejího ekosystému. výstavba větrných elektráren v této oblasti by rovněž vedla k výraznému poklesu hodnoty nemovitosti v okolních obcích. Zóna se místy přibližuje až 100 metrů k obytné zástavbě. Zároveň prochází ochranným pásmem národní kulturní památky Říp. Vzal někdo v potaz, jak by výstavba až 200 metrů vysokých stožárů proměnila například turisty obdivovaný výhled na Říp od mělnického zámku? Pořizovali jsme si bydlení v klidném venkovském prostředí, abychom unikli dopravnímu ruchu a znečištěnému ovzduší v Praze. Dočkali jsme se toho, že za posledních pět let výrazně stoupl počet vozidel, projjždějících obci, včetně mnoha kamionů, které si tudy zkracují cestu mezi Mělníkem a Roudnici n. L. K tomu se přidala již schválená výstavba druhé největší spalovny odpadů v ČR (ZEVO), kde se plánuje likvidace až 320 000 tun odpadu ročně. To nutně přinese další zvýšení nákladní dopravy v obci. Obyvatelům Cítova bylo slibováno vybudováni obchvatu, ale ten zatím existuje jen na papíře. Další zátěž navíc představuje chystané vybudováni lomu na těžbu písku nedaleko obce. Návrh výstavby větrných elektráren v blízkosti obce proto považujeme za naprosto bezohledný. Navíc jsme přesvědčeni, že nevyhovuje řadě předpisů a zákonných norem týkajících se omezení dopadů výstavby na obyvatele, krajinu a životní prostředí, což potvrzuji již publikovaná vyjádřeni mnoha odborníků. Z uvedených důvodů žádám o zamítnuti návrhu akcelerační oblasti AOV85 Nový Dvůr.	**Akceptováno.** Akcelerační oblast AOV85 Nový Dvůr byla vypuštěna.
10950.	Horáková Danuška	MMR-48928-2026-81	99czzs	AOV98	Věc: Připomínka obce k návrhu Změny č. 2 ÚRP Text_připomínky Podatel nesouhlasí s vymezením akcelerační oblasti AOV98 a žádá, aby tato akcelerační oblast nebyla ve Změně č. 2 Územního rozvojového plánu vymezena a aby nebylo vydáno územní opatřeníAOV98. Odůvodnění uplatněné připominky 1. Direktivní vymezeni AOV ' Podatel se domnívá, že neni nezbytné (a neplyne to ani ze směrnice EU RED III), aby akcelerační oblasti pro VTE (dále jen ‚AOV") byly vymezeny direktivně na celostátní úrovni. je naprosto dostačující, když by Změna č. 2 Územního rozvojového plánu (dále jen "Změna č. 2") dala obcím povinnost, aby prověřily možnosti vymezení AOV , v územních plánech. Na základě tohoto pokynu by samosprávy znalé místních poměrů po dohodě s občany , vymezily vhodné lokality pro VTE. Díky tomu by byly zohledněny s potřebnou pečlivostí a v nutné podrobnosti zásahy do veřejných zájmů, které není možné na úrovni Změny č. 2 zhodnotit, neboť to její velké měřítko neumožňuje. 2. Diskriminační vymezení AOV Ve Změně č. 2 ÚRP není dostatečně vysvětleno, proč je třeba vymezit akcelerační oblasti právě tak, jak to činí Změna č. 2, jinými slovy není pochopitelné, proč právě počet AOV, se kterým Změna č. 2 počítá, povede ke splněni klimatických a energetických cílů a proč vymezení jiné oblasti již není zapotřebí nebo proč by klimatické a energetické cíle nemohly být plněny i bez AOV98, když není ke splnění těchto cílů (které ani nejsou ve Změně č. 2 specifikovány) zapotřebi ani o jednu AOV vice.	**Akceptováno.** Akcelerační oblast AOV98 Tetětice byla vypuštěna.

Poř. č.	Připomínkové místo	Číslo jednací	Článek	AO	Připomínka	Vyhodnocení
					Lokalita, kde je AOV98 přitom není nijak výjimečná z hlediska potenciálu pro VTE (nebo alespoň není ve Změně č. 2 přesvědčivě popsáno, proč se AOV98 svým větrným potenciálem tak výrazně odlišuje od dalších oblasti, kde AOV vymezeny nebyly). Lze tedy předpokládat, že existuji i jiné shodné oblasti, kde však z nejasných důvodů AOV nebyly vymezeny. To považuje podatel za diskriminační. Diskriminovány jsou i samosprávy, na jejichž území jsou AOV vymezeny. Vymezeni AOV totiž představuje jakousi stavební uzávěru, kdy obec nemůže v dotčeném území měnit územní plán podle svých potřeb, ale musí respektovat vymezenou AOV. Vedle toho pak nebudou investoři VTE motivováni, aby s obci uzavřeli férovou plánovací smlouvu a poskytli obci a jejím občanům dostatečné kompenzace za negativní dopady provozu VTE. Záměry VTE povolované v AOV totiž budou protežovány a jejich výstavba výrazně usnadněna. Tato diskriminace přímo ovlivňuje i občany samospráv. 3. Nedostatečné posouzení vlivů Vymezení AOV s největší pravděpodobnosti povede k tomu, že záměry VTE v nich umisťované budou upřednostňovány a nedojde už nikdy k řádnému posouzeni jejich negativních dopadů na životní prostředí, na zdraví a životy lidí. Proto by mělo být vyhodnoceni vlivů Změny č. 2 a územního opatření pro AOV98 extrémně podrobné a kvalitní, prakticky na úrovni EIA. Překážkou pro takové podrobné posouzeni je ale fakt, že je měřítko Územního rozvojového plánu příliš velké a neumožňuje skutečně posoudit dopady vymezeni AOV (jiné by to bylo na úrovni územního plánu, resp. v procesu EIA se znalosti konkrétního záměru). Vzhledem k tomu, že na vymezeni akceleračních oblastí naváže zrychlené a zjednodušené povolovací řízení před Dopravním a energetickým stavebním úřadem (DESÚ), v rámci kterého bude úřad prakticky pouze ověřovat, zda jsou záměry v souladu s vágními a nicneříkajícími podmínkami územního opatření AOV98. V souladu s těmito obecnými podmínkami ale budou téměř jakékoliv záměry, což znamená, že vlivy VTE realizovaných v AOV98 nebudou nikdy reálně posouzeny. Vágní posouzeni Změny č. 2 nebo územního opatření AOV98 je naprosto nedostatečné. Podatel se domnívá, že je nezbytné, aby všechny vlivy VTE byly skutečně a podrobně posouzeny, neboť vadné posouzeni dopadů VTE může mít nejen přímý vliv na jeho zdraví včetně psychické pohody, ale také to může ovlivnit socioekonomický rozvoj obce, ve které žije. 4. Zanedbatelné pozitivní vlivy vymezení AO V odůvodnění Změny č. 2 ani územního opatření není možné dohledat vyčísleni přínosu AOV98 pro sníženi energetické závislosti anebo sníženi produkce CO2. Ve vyhodnocení vlivů územního opatřeníAOV98 se ale uvádí k pozitivním vlivům (přínosům) vymezení AOV a realizace VTE: "Zanedbatelný až mírně pozitivní vliv k ochraně klimatu uplatnění AO se uplatní v globálním měřítku, tedy i z hlediska přeshraničního působení" V dokumentaci Změny č. 2 a územního opatření je tedy přiznáno, že přínosy VTE realizovaných v AOV98 budou zanedbatelné, byť chybí konkrétní čísla. V takové situaci není pochopitelné, jak mohl zájem na , vymezeni AOV98 převážit nad ostatními konkrétně specifikovanými veřejnými zájmy, které naopak výstavba VTE ovlivni výrazně (byť to nekvalitně zpracované vyhodnocení Změny č. 2 a územního opatření nepřiznává). Dále se ve vyhodnoceni územního opatření AOV98 uvádí: "Vlivy na ovzduší v době výstavby zanedbatelné (prašnost při přesunu zemin, emise ze spalování PHM, sekundární prašnost), v době provozu mírně pozitivní z důvodu náhrady spalovacích zdrojů při výrobě el. energie." Vzhledem k tomu, že se ve vyhodnocení uvádí, že vliv AOV98 na ochranu klimatu bude zanedbatelný, bude logicky zanedbatelný rozsah, ve kterém VTE realizované v AOV98 nahradí spalovací zdroje. Změna č. 2 ani územní opatření tento závěr nevyvrací, neobsahují totiž vyčíslení toho, v jak velkém rozsahu VTE realizované v AOV98 nahradí spalovací zdroje a jaký přesně vliv bude mít tato náhrada na cíle sledované Změnou č. 2, tedy snížení energetické závislosti ČR a snížení produkce CO2. Je také třeba řádně vyhodnotit, proč těchto cílů nelze dosáhnout jinými způsoby (zvýšení počtu bloků JEDU, popř. JETE, rozvoj vodíkové infrastruktury v souladu s Vodíkovou strategii ČR, větší důraz na rozvoj FVE). Proto ani blíže nespecifikovaná náhrada spalovacích zdrojů není důvod, proč by měl zájem na vymezení AOV98 převážit nad jinými zájmy v území.	

Poř. č.	Připomínkové místo	Číslo jednací	Článek	AO	Připomínka	Vyhodnocení
					5. výška VTE a rozloha AO Ve Změně č. 2 ani v územním opatření pro AOV98 není vysvětleno, proč byla zvolena právě tato rozloha AO a proč má AOV právě tyto konkrétní hranice a proč právě toto vymezení AOV povede ke splnění cílů Změny č. 2. jinými slovy není vysvětleno, proč nemůže být AO vymezena jiným způsobem tak, aby kupř. byly VTE umisťovány v dostatečné vzdálenosti od zastavěného území a zastavitelných ploch podle územních plánů (min 1,5 km) a není porovnáno, zda by toto jiné vymezení AOV třeba také nevedlo ke splnění cílů Změny č. 2. Podatel se domnívá, že to ale vzhledem k nespecifičnosti cílů Změny č. 2 není ani možné, proto by také vůbec neměla být AOV98 vymezena. 6. Hluková zátěž, vibrace a stroboskopický efekt Podatel zásadně nesouhlasí s tím, že Změna č. 2 ani příslušné územní opatření vůbec neřeší negativní dopady hluku. Hluk totiž Změna č. 2 chápe jako normální integrální součást VTE, bez které to prostě nejde a je třeba se s tím smířit. Tento přistup nejlépe demonstruje přirovnáni hluku z VTE k "šumění lesa", které zřejmě mohou vnímat jako nepříjemné jen neurotické osoby. Podatel se proto domnívá, že hlukové vlivy nebyly zhodnoceny a ve skutečnosti to ani není možné bez znalosti konkrétního projektu. Podatel zdůrazňuje, že nepovažuje za dostatečné, aby byla hluková zátěž řešena až v hlukové studii zpracované investorem. Takový přístup není schopný zajistit reálnou ochranu lidského zdraví. Podatel dále nesouhlasí s tím, že vůbec nedošlo k posouzení vlivů infrazvuku, nízkofrekvenčního hluku a vibraci, ačkoliv odborné studie upozorňuji na rizika spojená s těmito doprovodnými jevy provozu VTE. Podatel se domnívá, že nebyl ani řádně zhodnocen vliv vibraci na nemovitosti. Stejně tak nebyl řádně posouzen z hlediska vlivů tzv. stroboskopický efekt, kdy se posouzeni zejména nezaměřilo na obtěžující dopady stroboskopického efektu. 7. Vlivy na krajinný ráz Větrné elektrárny mají zásadní vlivy na krajinný ráz. ve Vyhodnocení vlivů územního opatřeníAOV98 se mjl. uvádí: "AO dle ZÚR Zlínského kraje spadá do krajiny zemědělské intenzivní AO se nachází v krajinném celku Kroměřížsko. Pro krajinu intenzivní zemědělskou jsou typické rovinaté oblasti až ploché pahorkatiny na spraších a intenzivní zemědělství jako kulturní prvky uváděny větrolamy selské statky, sakrální architektura, dochované architektonické a urbanistické znaky sídel. Krajinná scéna je otevřená, rozlehlost a přehlednost území dominance horizontály v krajině, dominance sakrální architektury a siluety historických měst. Za hlavni potenciálně ovlivněné přírodní hodnoty lze považovat EVL Troják, který se nachází v sousedství a přírodní park (EVL) Chřiby (cca 4 km). Z kulturních hodnot v okruhu do 10 km se jedná primárně o MRP Kroměříž s NKP Zámek Kroměříž s Květnou a Podzámeckou zahradou, které jsou součástí UNESCO. Výstavbou větrných elektráren lze předpokládat narušení krajinných hodnot území. Větrné elektrárny jsou stavební dominantou, která bude vizuálně patrná v širokém okruhu a ovlivní krajinné scenérie v území. S ohledem na charakter předpokládaných záměrů v AO se tomuto působeni nelze vyhnout." Jak je možné, že všechny tyto vlivy jsou hodnoceny jako zanedbatelné, když přitom VTE budou představovat novou dominantu, která jednoznačně výrazně ovlivni krajinu, to není ve Změně č. 2 ani v územním opatření vysvětleno. Vliv VTE na krajinný ráz bude mít ještě další dopady - již napořád bude hodnota krajinného rázu snížena, takže bude možné do území umisťovat i další záměry, které by jinak kvůli ochraně krajinného rázu nebyly přípustné. 8. Další negativní vlivy AOV98 - Prostor pro individuální připomínky: lze doplnit např. obavy z negativního vlivu vymezení AOV na zvířata, na ekosystémy, na vodní poměry v území, na zemědělský půdní fond, na ekosystémy...	
10951.	Martinec Michal	MMR-48929-2026-81	99czzi	AOV85	Věc: Připomínka ke Změně č. 2 územního rozvojového plánu - akcelerační oblast AOV85 Nový Dvůr Podávám podle § 39 stavebního zákona zásadní nesouhlas s návrhem vymezeni akcelerační oblasti AOV85 Nový Dvůr určené pro výstavbu větrných elektráren.	**Akceptováno.** Akcelerační oblast AOV85 Nový Dvůr byla vypuštěna.

Poř. č.	Připomínkové místo	Číslo jednací	Článek	AO	Připomínka	Vyhodnocení
					Mám za to, že návrh akcelerační oblasti AOV85 je technicky, prostorově i environmentálně zcela nerealistický a nebyl připraven na základě skutečných podmínek v území. Podle dostupných informaci má být v lokalitě umístěno až 10 větrných elektráren o výšce až dvě stě metrů. Ve skutečnosti však celková výška staveb včetně rotoru a lopatek dosahuje ještě výrazně větších rozměrů a výškově se přibližuje samotné hoře Říp, která má přibližně 456 metrů nad mořem. Takto obři průmys|ové stavby zásadně poškodí charakter krajiny Podřipska, dálkové pohledy i historicky cenné panorama oblasti. Současně mám vážné pochybnosti, zda je vůbec možné plánovaných až 10 větrných elektráren do této akcelerační oblasti technicky umistit. Samotné odborné metodiky totiž běžně uvádějí minimální doporučené rozestupy mezi jednotlivými větrnými elektrárnami přibližně 750 metrů z důvodu bezpečnosti provozu, turbulence proudění, efektivity výroby energie, servisních přístupů a omezeni vzájemného negativního ovlivňování jednotlivých zařízeni. Pokud má být v lokalitě umístěno až 10 větrných elektráren, vyžadovalo by to rozsáhlé souvislé území, které podle mého názoru akcelerační oblast AOV85 ve skutečnosti vůbec nesplňuje. Akcelerační oblast se totiž zásadně zmenšuje a omezuje: · ochranným pásmem národní kulturní památky Říp, · prostorem budoucí těžby štěrkopísku, · popílkovištěm elektrárny s nestabilním podložím, · blízkostí obytné zástavby, · a dalšími technickými a environmentálními limity. Konkrétně se jedná například o nemovitost na adrese Cítov 332, parcela č. 1440/4, kde se hranice akcelerační oblasti přibližuje přibližně až na cca 150 metrů od obytného domu. Taková vzdálenost je naprosto nepřijatelná. Samotné odborné podklady přitom běžně doporučuji minimální odstupy větrných elektráren od obytné zástavby minimálně okolo 500 až 800 metrů. Pokud se z akcelerační oblasti odečtou všechny konfliktní části území, vzniká zásadní otázka, zda se do zbývající plochy vůbec může plánovaných 10 větrných elektráren vejít v souladu s bezpečnostními, hygienickými a technickými požadavky. Není přijatelné nenávratně poškodit krajinu, zdraví obyvatel a přírodu kvůli projektu, u kterého existuji zásadní pochybnosti o jeho reálné funkčnosti a efektivitě. Oblast Podřipska je navíc dlouhodobě zatížena suchem. výstavba rozsáhlých betonových základů, nových komunikaci a technické infrastruktury může dále negativně ovlivnit: · vodní režim krajiny, · kvalitu půdy, · i stabilitu místního ekosystému. Mám za to, že strategické posouzení SEA nedostatečně vyhodnotilo: · reálnou technickou realizovatelnost projektu, · kumulativní střet všech limitů v území, · skutečné větrné podmínky v lokalitě, · dopady na krajinu a ekosystém, · dopady na zdraví obyvatel, · ani reálnou možnost umístění až 10 větrných elektráren do takto omezeného prostoru. Podle ČI. 15C směrnice Evropského parlamentu a Rady (EU) 2023/2413 (RED III) mají být akcelerační oblasti vymezovány pouze v lokalitách s minimálními konflikty a minimálními dopady na obyvatele, krajinu, životní prostředí a kulturní hodnoty území. Mám za to, že oblast AOV85 tyto podmínky zjevně nesplňuje. Návrh zároveň není dostatečně v souladu: · s § 12 zákona č. 114/1992 Sb., o ochraně přírody a krajiny, · s § S a § 50 zákona č. 114/1992 Sb., · ani s ČI. 35 Listiny základních práv a svobod. Požaduji proto vypracováni nových nezávislých odborných studii zaměřených zejména na: · reálnou možnost umístěni 10 větrných elektráren do akcelerační oblasti, · skutečné větrné podmínky v lokalitě, " technickou realizovatelnost projektu, · dopady na vodní režim krajiny a sucho, · dopady na zdraví obyvatel, · a správnost samotného vymezení akcelerační oblasti. Z výše uvedených důvodů žádám o zamítnutí návrhu akcelerační oblasti AOV85 Nový Dvůr. Současně nesouhlasím s navrženým způsobem vymezováni akceleračních oblastí pro výstavbu větrných elektráren na území celé České republiky, pokud mají být podobné oblasti vymezovány bez důsledného zohledněni ochrany zdraví obyvatel, krajiny, přírody a historicky významných území.	
10952.	Hájek Martin	MMR-48930-2026-81	99czzs	AOV98	Věc: Připomínka obce k návrhu Změny č. 2 ÚRP J Text připomínky	**Akceptováno.** Akcelerační oblast AOV98 Tetětice byla vypuštěna.

Poř. č.	Připomínkové místo	Číslo jednací	Článek	AO	Připomínka	Vyhodnocení
					Podatel nesouhlasí s vymezením akcelerační oblasti AOV98 a žádá, aby tato akcelerační oblast nebyla ve Změně č. 2 Územního rozvojového plánu vymezena a aby nebylo vydáno územnIopatřeníAOV98. Odůvodněni uplatněné připomínky 1. Direktivní vymezeni AOV Podatel se domnívá, že není nezbytné (a neplyne to ani ze směrnice EU RED III), aby akcelerační oblasti pro VTE (dále jen "AOV") byly vymezeny direktivně na celostátní úrovni. je naprosto dostačujIcI, když by Změna č. 2 Územního rozvojového plánu (dále jen "Změna č. 2") dala obcím povinnost, aby prověřily možnosti vymezení AOV v územních plánech. Na základě tohoto pokynu by samosprávy znalé místních poměrů po dohodě s občany vymezily vhodné lokality pro VTE. Díky tomu by byly zohledněny s potřebnou pečlivosti a v nutné podrobnosti zásahy do veřejných zájmů, které není možné na úrovni Změny č. 2 zhodnotit, neboť to její velké měřítko neumožňuje. 2. Diskriminační vymezení AOV Ve Změně č. 2 ÚRP není dostatečně vysvětleno, proč je třeba vymezit akcelerační oblasti právě tak, jak to činí Změna č. 2, jinými slovy není pochopitelné, proč právě počet AOV, se kterým Změna č. 2 počítá, povede ke splnění klimatických a energetických cílů a proč vymezení jiné oblasti již není zapotřebí nebo proč by klimatické a energetické cíle nemohly být plněny i bez AOV98, když není ke splnění těchto cílů (které ani nejsou ve Změně č. 2 specifikovány) zapotřebí ani o jednu AOV více. Lokalita, kde je AOV98 přitom není nijak výjimečná z hlediska potenciálu pro VTE (nebo alespoň není ve Změně č. 2 přesvědčivě popsáno, proč se AOV98 svým větrným potenciálem tak výrazně odlišuje od dalších oblastí, kde AOV vymezeny nebyly). Lze tedy předpokládat, že existují i jiné shodné oblasti, kde však z nejasných důvodů AOV nebyly vymezeny. To považuje podatel za diskriminační. Diskriminovány jsou i samosprávy, na jejichž území jsou AOV vymezeny. Vymezení AOV totiž představuje jakousi stavební uzávěru, kdy obec nemůže v dotčeném území měnit územní plán podle svých potřeb, ale musí respektovat vymezenou AOV. Vedle toho pak nebudou investoři VTE motivováni, aby s obci uzavřeli férovou plánovací smlouvu a poskytli obci a jejím občanům dostatečné kompenzace za negativní dopady provozu VTE. Záměry VTE povolované v AOV totiž budou protežovány a jejich výstavba výrazně usnadněna. Tato diskriminace přímo ovlivňuje i občany samospráv. 1. Nedostatečné posouzení vlivů Vymezeni AOV s největší pravděpodobnosti povede k tomu, že záměry VTE v nich umisťované budou upřednostňovány a nedojde už nikdy k řádnému posouzení jejich negativních dopadů na životní prostředí, na zdraví a životy lidi. Proto by mělo být vyhodnocení vlivů Změny Č. 2 a územního opatření pro AOV98 extrémně podrobné a kvalitní, prakticky na úrovni EIA. Překážkou pro takové podrobné posouzení je ale fakt, že je měřítko Územního rozvojového plánu příliš velké a neumožňuje skutečně posoudit dopady vymezeni AOV (jiné by to bylo na úrovni územního plánu, resp. v procesu EIA se znalostí konkrétního záměru). Vzhledem k tomu, že na vymezeni akceleračních oblasti naváže zrychlené a zjednodušené povolovací řízeni před Dopravním a energetickým stavebním úřadem (DESÚ), v rámci kterého bude úřad prakticky pouze ověřovat, zda jsou záměry v souladu s vágními a nicneříkajícími podmínkami územního opatření AOV98. V souladu s těmito obecnými podmínkami ale budou téměř jakékoliv záměry, což znamená, že vlivy VTE realizovaných v AOV98 nebudou nikdy reálně posouzeny. Vágní posouzení Změny č. 2 nebo územního opatření AOV98 je naprosto nedostatečné. podatel se domnívá, že je nezbytné, aby všechny vlivy VTE byly skutečně a podrobně posouzeny, neboť vadné posouzení dopadů VTE může mít nejen přimý vliv na jeho zdraví včetně psychické pohody, ale také to může ovlivnit socioekonomický rozvoj obce, ve které žije. 2. Zanedbatelné pozitivní vlivy vymezení AO	

Poř. č.	Připomínkové místo	Číslo jednací	Článek	AO	Připomínka	Vyhodnocení
					V odůvodnění Změny č. 2 ani územního opatření není možné dohledat vyčíslení přínosu AOV98 pro sníženi energetické závislosti anebo sníženi produkce CO2. Ve vyhodnocení vlivů územního opatřeníAOV98 se ale uvádí k pozitivním vlivům (přínosům) vymezení AOV a realizace VTE: "zanedbatelný až mírně pozitivní vliv k ochraně klimatu uplatněn/AO se uplatní v globálním měřítku, tedy i z hlediska přeshraničního působení" V dokumentaci Změny č. 2 a územního opatření je tedy přiznáno, že přínosy VTE realizovaných v AOV98 budou zanedbatelné, byť chybí konkrétní čísla. V takové situaci není pochopitelné, jak mohl zájem na vymezení AOV98 převážit nad ostatními konkrétně specifikovanými veřejnými zájmy, které naopak výstavba VTE ovlivní výrazně (byť to nekvalitně zpracované vyhodnocení Změny č. 2 a územního opatření nepřiznává). Dále se ve vyhodnoceni územního opatření AOV98 uvádí: "Vlivy na ovzduší v době výstavby zanedbatelné (prašnost při přesunu zemin, emise ze spalováni PHM, sekundární prašnost), v době provozu mírně pozitivní z důvodu náhrady spalovacích zdrojů při výrobě el. energie." Vzhledem k tomu, že se ve vyhodnoceni uvádí, že vliv AOV98 na ochranu klimatu bude zanedbatelný, bude logicky zanedbatelný rozsah, ve kterém VTE realizované v AOV98 nahradí spalovací zdroje. Změna č. 2 ani územní opatření tento závěr nevyvrací, neobsahuji totiž vyčísleni toho, v jak velkém rozsahu VTE realizované v AOV98 nahradí spalovací zdroje a jaký přesně vliv bude mít tato náhrada na cíle sledované Změnou č. 2, tedy sníženi energetické závislosti ČR a sníženi produkce CO2. je také třeba řádně vyhodnotit, proč těchto cílů nelze dosáhnout jinými způsoby (zvýšení počtu bloků JEDU, popř. JETE, rozvoj vodíkové infrastruktury v souladu s Vodíkovou strategií ČR, větší důraz na rozvoj FVE). Proto ani blíže nespecifikovaná náhrada spalovacích zdrojů není důvod, proč by měl zájem na vymezení AOV98 převážit nad jinými zájmy v území. 3. Výška VTE a rozloha AO Ve Změně č. 2 ani v územním opatření pro AOV98 není vysvětleno, proč byla zvolena právě tato rozloha AO a proč má AOV právě tyto konkrétní hranice a proč právě toto vymezeni AOV povede ke splnění cílů Změny č. 2. jinými slovy není vysvětleno, proč nemůže být AO vymezena jiným způsobem tak, aby kupř. byly VTE umisťovány v dostatečné vzdálenosti od zastavěného území a zastavitelných ploch podle územních plánů (min 1,5 km) a není porovnáno, zda by toto jiné vymezení AOV třeba také nevedlo ke splněni cílů Změny č. 2. Podatel se domnívá, že to ale vzhledem k nespecifičnosti cílů Změny č. 2 není ani možné, proto by také vůbec neměla být AOV98 vymezena. 4. Hluková zátěž, vibrace a stroboskopický efekt Podatel zásadně nesouhlasí s tím, že Změna č. 2 ani příslušné územní opatření vůbec neřeší negativní dopady hluku. Hluk totiž Změna č. 2 chápe jako normální integrální součást VTE, bez které to prostě nejde a je třeba se s tím smířit. Tento přistup nejlépe demonstruje přirovnání hluku z VTE k "šumění lesa", které zřejmě mohou vnímat jako nepříjemné jen neurotické osoby. Podatel se proto domnívá, že hlukové vlivy nebyly zhodnoceny a ve skutečnosti to ani není možné bez znalosti konkrétního projektu. Podatel zdůrazňuje, že nepovažuje za dostatečné, aby byla hluková zátěž řešena až v hlukové studii zpracované investorem. Takový přistup není schopný zajistit reálnou ochranu lidského zdraví. Podatel dále nesouhlasí s tím, že vůbec nedošlo k posouzení vlivů infrazvuku, nízkofrekvenčního hluku a vibraci, ačkoliv odborné studie upozorňuji na rizika spojená s těmito doprovodnými jevy provozu VTE. Podatel se domnívá, že nebyl ani řádně zhodnocen vliv vibrací na nemovitosti. Stejně tak nebyl řádně posouzen z hlediska vlivů tzv. stroboskopický efekt, kdy se posouzeni zejména nezaměřilo na obtěžující dopady stroboskopického efektu. 5. Vlivy na krajinný ráz Větrné elektrárny mají zásadní vlivy na krajinný ráz. Ve Vyhodnocení vlivů územního opatřeníAOV98 se mjl. uvádí: "AO dle ZÚR Zlínského kraje spadá do krajiny zemědělské intenzivní AO se nachází v krajinném celku Kroměřížsko. Pro krajinu intenzivní zemědělskou jsou typické rovinaté oblasti až ploché pahorkatiny na spraších a intenzivní zemědělství Jako kulturní prvky uváděny větrolamy, selské statky, sakrální architektura, dochované architektonické a urbanistické znaky sídel. Krajinná scéna je otevřená, rozlehlost a přehlednost územ4 dominance horizontály v krajině, dominance sakrální architektury a	

Poř. č.	Připomínkové místo	Číslo jednací	Článek	AO	Připomínka	Vyhodnocení
					siluety historických měst. Za hlavní potenciálně ovlivněné přírodní hodnoty lze považovat EVL Troják, který se nachází v sousedství a přírodní park (EVL) Chřiby (cca 4 km). Z kulturních hodnot v okruhu do 10 km se jedná primárně o MRP Kroměříž s NKP Zámek Kroměříž s Květnou a Podzámeckou zahradou, které jsou součástí UNESCO. výstavbou větrných elektráren lze předpokládat narušení krajinných hodnot území Větrné elektrárny jsou stavební dominantou, která bude vizuálně patrná v širokém okruhu a ovlivní krajinné scenérie v území S ohledem na charakter předpokládaných záměrů v AO se tomuto působení nelze vyhnout." Jak je možné, že všechny tyto vlivy jsou hodnoceny jako zanedbatelné, když přitom VTE budou představovat novou dominantu, která jednoznačně výrazně ovlivni krajinu, to není ve Změně č. 2 ani v územním opatření vysvětleno. Vliv VTE na krajinný ráz bude mít ještě další dopady - již napořád bude hodnota krajinného rázu snížena, takže bude možné do území umisťovat i další záměry, které by jinak kvůli ochraně krajinného rázu nebyly přípustné. 6. Vlivy na zvířata VTE velmi silně ovlivňují jak ptáky a letouny, tak savce a hmyz, dokonce i obojživelníky aj. Vyhodnoceni územního opatření AOV98 však všechny tyto vlivy zlehčuje- Vyhodnocení proto nelze považovat za dostatečné. V území, kde má být AOV vymezena se nachází řada ptáků či letounů. jejich úmrtí ale Změna č. 2 chápe jako integrální a v podstatě běžnou součást provozu VTE, kterou je třeba akceptovat a příliš ji neřešit. Ve vztahu k ptákům územní opatření neobsahuje žádná reálná a funkční kompenzační opatření V podstatě jen počítá s tím, že pro ochranu ptáků bude použito "vhodné technické řešeni" Tím se zřejmě myslí odpuzovače, ale není vůbec vysvětleno, v jaké míře tyto odpuzovače zamezí střetům ptáků s lopatkami VTE. Jiným opatřením má být zařízeni, které zastaví roztočený rotor, ale ani zde není blíže popsáno, jak přesně bude zajištěno, aby tento mechanismus byl skutečně funkční. Jde-li o letouny, pak je opatřením k jejich ochraně monitoring provádění provozovatelem VTE. Takové opatření nenívůbec schopno netopýry ochránit, ačkoliv právě netopýři jsou extrémně ohroženi VTE. Pro savce představují VTE především vizuální bariéru v území, čímž omezují jich migraci, a vedle toho je nepříznivě ovlivňují hlukové dopady provozu VTE a vibrace. Kromě toho VTE mohou poškoditi jejich biotopy, neboť ovlivňují lokální klima a tím i ekosystémy. Odůvodnění Změny č. 2 ani územního opatření nevysvětluje, proč dostala AOV98 přednost před ochranou zvířat. 7. Vlivy na vodní poměry a lokální klima Ve vyhodnoceni vlivů Změny č. 2 ani územního opatření AOV98 není popsáno, jak byly hodnoceny vlivy VTE na spodní vody a celkově na vodní poměry a na jejich možné změny v důsledku výstavby a provozu VTE. V době, kdy se celá ČR potýká s extrémními suchy a vody je stále méně, je třeba tuto otázku brát velmi vážně a rozhodně nelze pouze stroze konstatovat, že VTE mají přednost, "protože mají prostě přednost” Je totiž faktem, že VTE, zejména ty extrémně vysoké, mají železobetonové základy, které jsou schopny vodní poměry v krajině narušit. Pro VTE se také buduje infrastruktura, která také může narušit tok podzemní vody anebo snížit množství vody proudící do blízkých vodních toků nebo vodních zdrojŮ. výstavba VTE také odstraňuje ochranné vrstvy půdy a podloží, čímž činí podzemní vodu pod nimi zranitelnější vůči znečištění z úniků nebo rozlitých látek z vozidel nebo zařízení použitých k jejich výstavbě a vůči únikům a látkám z turbín a související infrastruktury během provozu. Je také známo, že VTE velmi výrazně ovlivňují klima ve svém okolí (negativně). Jedná se především o dopady na teplotu zemského povrchu, fyzikálně-chemické vlastnosti půdy, rychlost větru, vlhkost a srážky. Větrné elektrárny na pevnině mají významný oteplovací vliv na teplotu zemského povrchu v noci. V důsledku zhoršováni fyzikálně- chemických vlastnosti půdy dochází k vysušováni lokalit nacházejících se u VTE. Půdní vlhkost navíc ovlivňuje rovnováhu ekosystému, což ohrožuje ekologickou stabilitu krajiny a některé druhy zvířat.	

<table>
<tr><th>Poř. č.</th><th>Připomínkové místo</th><th>Číslo jednací</th><th>Článek</th><th>AO</th><th>Připomínka</th><th>Vyhodnocení</th></tr>
<tr><td></td><td></td><td></td><td></td><td></td><td>Z vyhodnocení územního opatřeníAOV98 ani Změny č. 2 jako celku ani z jejich odůvodněni není vůbec zřejmé, jak bylo s těmito fakty naloženo.

8. Vlivy na zemědělský půdní fond
Ve vyhodnoceni územního opatření se uvádí: "Přítomnost ZPF také v I. a II. třídě ochrany Předpokládaný zábor je vyšší než u jiných AO, největší (cca 5 ha) u II. třídy ochrany. S ohledem na velmi nízký rozsah záborů ve vyšší třídě ochrany dále neřešeno. Zábor se týká také III., IV. tř ochrany. V případě VTE a doprovodných staveb (rozvoden, úložišť el. energie, komunikaci apod.) v AO je zábor pro zajištění bezpečnosti hodnocení považován za trvalý. Uplatněn/AO nebude mít vliv na ekologické funkce půdy. Zábor půdv je s ohledem na relativně malou výměru a na rozlohu zemědělské půdy v AO a jejím okolí považován za mírně negativní vliv."
Rozsah záborů je přitom následující:
<table><tr><th rowspan="2">Označení plochy / koridoru</th><th rowspan="2">Rozloha plochy / koridoru (ha)</th><th rowspan="2">Navržené využití</th><th rowspan="2">Odhad záboru (ha)</th><th colspan="5">Odhad záboru podle tříd ochrany (ha)</th><th rowspan="2">Odhad výměry záboru, na které bude provedena rekultivace na zemědělskou půdu (ha)</th></tr><tr><th>I.</th><th>II.</th><th>III.</th><th>IV.</th><th>V.</th></tr><tr><td>% zastoupení</td><td>100</td><td></td><td>92,72</td><td>11,22</td><td>56,44</td><td>14,94</td><td>10,12</td><td>0,00</td><td>0%</td></tr><tr><td>AOV98</td><td>1374,6</td><td>VTE</td><td>8,92</td><td>1,08</td><td>5,43</td><td>1,44</td><td>0,97</td><td>0,00</td><td>0,00</td></tr></table>Podle názoru podatele nelze považovat trvalé zničeni 6,5 hektarů cenné pudy (tento odhad múze být navíc podhodnocen) za něco, co není třeba řešit. Takové zdůvodněni záborů je bizarní a nedostačuje požadavkům v § 4 odst. 3 zákona č. 334/1992 Sb., o ochraně ZPF, kde se mj. uvádí, že zemědělskou půdu I. a II. třídy ochrany lze v územně plánovací dokumentaci určit k jinému než zemědělskému účelu nebo odejmout pouze v případech, kdy jiný veřejný zájem výrazně převažuje nad veřejným zájmem ochrany zemědělského půdního fondu.
Podatel se ze Změny č. 2 ani územního opatření AOV98 a jejich odůvodnění nedozvěděl, jak bylo doloženo, že výrazně převažuje veřejný zájem na realizaci VTE nad zájmem na ochraně cenných částí ZPF. Nezjistil ani to, jak zábor ZPF přispěje k tomu, aby byly zmírněny dopady změny klimatu nebo aby byla zvýšena energetická soběstačnosti ČR (a v jakém rozsahu se tak stane). Podatel také neví, proč není možné VTE realizovat jinde, kde by k záborům cenných půd nedošlo. Na uvedené otázky by měla Změna č. 2 odpovědět velmi přesně nebo akcelerační oblast nevymezovat a ponechat vše na územní plány a povolovací řízeni, kde budou moct být zábory skutečně podrobně posouzeny a vyhodnoceny.

9. Další připomínky podatele:</td><td></td></tr>
<tr><td>10953.</td><td>Hejzlar Jaroslav</td><td>MMR-48931-2026-81</td><td>99czzy
99czzz</td><td>AOV104
AOV105</td><td>Věc: PŘIPOMÍNKA K NÁVRHU ZMĚNY Č. 2 ÚZEMNÍHO ROZVOJOVÉHO PLÁNU ČR (§ 97 zák. Č. 283/2021 Sb., stavební zákon)
PŘIPOMÍNKY K VYHODNOCENÍ VLIVŮ NÁVRHU ZMĚNY Č. 2 ÚZEMNÍHO ROZVOJOVÉHO PLÁNU NA UDRŽITELNÝ ROZVOJ ÚZEMÍ
PŘIPOMÍNKY K NÁVRHŮM JEDNOTLIVÝCH ÚZEMNÍCH OPATŘENÍ K AKCELERAČNÍM OBLASTEM VYMEZENÝM V NÁVRHU ZMĚNY Č. 2 ÚZEMNÍHO ROZVOJOVÉHO PLÁNU

I. Úvod
V souladu s možností uplatnit připomínky k návrhu Změny č, 2 Územního rozvojového plánu ČR (ÚRP ČR) podávám připomínku k vymezeni akcelerační oblasti pro rozvoj výroby energie z větrné energie a rozvoj výroby energie z energie slunečního záření.

Vymezeni území dotčeného připomínkami: obec: Horní Kalná, Dolni Kalná katastrální území Horní Kalná, Dolní Kalná kraj: Královehradecký</td><td>Akceptováno.

Akcelerační oblasti AOV104 Černý háj a AOV105 Borovnice byly vypuštěny.</td></tr>
</table>

Poř. č.	Připomínkové místo	Číslo jednací	Článek	AO	Připomínka	Vyhodnocení
					Uzemní opatření k AOV 104 Černý Háj, AOV 105 a současně na širší území, které muže být navrženým řešením přímo či nepřímo ovlivněno. Připomínku podávám: jako osoba, která může být dotčena dopady návrhu (např. z hlediska krajiny, životního prostředí či kvality života) Jedná se o území s významnými krajinnými. přírodními a obytnými hodnotami, které nejsou návrhem dostatečně respektovány. S návrhem týkajícím se Územního opatření k AOV 104 Černý Háj. AOV 105 nesouhlasím a požaduji jeho vyřazeni nebo zásadní přepracováni, neboť" vykazuje závažné nedostatky z hlediska zákonnosti, ochrany životního prostředí i dopadů na obyvatele v dané oblasti. II. Zákonnost a nesoulad s právními předpisy ČR I) Rozpor se zákonem č. 500/2004 Sb., správní řád > § 3 - nebyl zjištěn stav bez důvodných pochybností > § 68 - nedostatečné odůvodněni Návrh je nepřezkoumatelný, protože neobsahuje konkrétní podklady pro dané území. 2) Rozpor se zákonem č. 100/2001 Sb. (EIA/SEA), chybí posouzeni: > kumulativních vlivů > variantního řešení > konkrétních dopadů na území Dokumentace SEA je neúplná a věcně nedostatečná. 3) Rozpor se zákonem č. 114/1992 Sb. (ochrana přírody a krajiny) ohroženi krajinného rázu (§ 12) ÓY narušeni ekologické stability > zásah do biotopů a migračních tras 4) Rozpor se stavebním zákonem > § 18 a § 19 - ochrana hodnot území > požadavek na udržitelný rozvoj Návrh představuje industrializaci volné krajiny bez dostatečného odůvodněni III. Nesoulad s právem Evropské unie 1) Směrnice o ptácích (2009/147/ES) a o stanovištích (92/43/EHS) > nelze vyloučit negativní vliv na chráněné druhy > chybí dostatečné biologické podklady Rozpor s požadavkem vyloučeni významného vlivu. 2) Směrnice EIA (2011/92/EU) > nedostatečné zapojeni veřejnosti > nedostatečné vyhodnoceni vlivů 3) Směrnice RED III (2023/2413) nebyla doložena priorita využiti: > zastavěných ploch > brownfieldů > technicky narušených území Vymezeni ve volné krajině je v rozporu s principem minimalizace dopadů. 4) Princip předběžné opatrnosti (ČI. 191 SFEU) Polit|ka Unie v oblasti životního prostředí přispívá k sledováni následujících cílů: > zachováni, ochrana a zlepšováni kvality životního prostředí, > ochrana lidského zdraví, > uvážlivé a racionální využíváni přírodních zdrojů, 5) Evropská úmluva o krajině (European Landscape Convention), ETS No. 176 nedostatečná ochrana krajiny jako základní složky životního prostředí x ignorováni charakteru území x nedostatečné zapojeni veřejnosti do rozhodováni o zásazích do krajiny	

Poř. č.	Připomínkové místo	Číslo jednací	Článek	AO	Připomínka	Vyhodnocení
					6) Aarhuská úmluva (Convention on Access to Information, Public Participation in Decision- making and Access to Justice in Environmental Matters), 1998 > omezeni práva veřejnosti na informace > omezeni účasti veřejnosti na rozhodovacích procesech (pouze formální zapojeni) > omezeni práva veřejnosti na přistup k právní ochraně v záležitostech životního prostředí IV. Nedostatky SEA a podkladů > Nebere se v úvahu názor KRNAP, který v minulosti VTE v dané oblasti nepovolil kvůli migraci ptáku a zničeni krajinného rázu > > nedostatečný biologický monitoring daných oblasti > nebere se ohled na poddo|ovanou oblast v katastru obce Horní Kalná, v místě plánované AO > práce pouze s mapovými podklady (nedostatečné) > chybí reálná data o výskytu druhů > variantní řešeni > posouzeni vlivu na zdraví Bez těchto podkladů nelze učinit kvalifikovaný závěr. V. Narušeni krajiny a životního prostředí Nebere se v úvahu názor KRNAP, který v minulosti VTE v dané oblasti nepovolil kvůli migraci ptáku a zničeni krajinného rázu avržené řešeni povede k > zásadní změně krajinného rázu - zničeni Podkrkonoší i krajinného rázu Krkonoš (daná oblast pouze 10 km od Národního parku KRNAP > narušeni horizontů a dálkových pohledu > vzniku bariér v krajině > narušeni ekologické konektivity > znehodnoceni zemědělské půdy > zničeni migračních tras živočichu výška staveb (180 m a vyšší) znamená nadregionální dopad. VI. Dopady na obyvatele Návrh nedostatečně řeší negativní vliv na: > hluk a nízkofrekvenční hluk > stroboskopický efekt > světelné zatíženi > kvalitu bydlení > hodnotu nemovitosti > na místní především dopravní infrastrukturu, která není stavěna na takové zatíženi, ke kterému stavba VTE povedef Tyto vlivy nejsou řádně vyhodnoceny. VII. Kumulativní a systémové dopady Není řešeno: nebere se ohled na lom, který se nachází v dané AO 104 (lom Studence Zetka Strážník > souběžné působeni více projektů - blízkost AO Brovnice, Kundratice,Vlči Dola, Kocléřov, Staré Buky, Studenec - Kumulace vice AO v blízkosti - degradace Podkrkonoší > celkové zatíženi území > únosnost krajiny Hrozí nevratná degradace území. VIII. Absence variantního řešeni Není doloženo, že byly posuzovány jiné lokality a méně konfliktní varianty, jedná se o porušeni základního principu plánováni. Nebyla rovněž posouzena tzv. nulová varianta (varianta O). tedy stav území před realizací záměru, což znemožňuje objektivní hodnocení dopadů. IX. Vyloučeni EIA a nedostatečné posouzeni vlivů Nebere se v úvahu názor KRNAP, který v minulosti VTE v dané oblasti nepovolil kvůli migraci ptáku a zničeni krajinného rázu Navržené vymezeni akceleračních oblasti má zásadní dopad i z hlediska následného povolováni záměrů, neboť v těchto oblastech dochází k omezeni, resp. vyloučeni standardního posuzováni vlivů na životní prostředí (EIA). O to vyšší nároky musí být kladeny na kvalitu, úplnost a konkrétnost podkladů a vyhodnoceni vlivů na životní prostředí již na úrovni tohoto návrhu, neboť územní opatření dle ZOZE nemůže plnohodnotně nahradit individuální posouzeni konkrétních záměrů.	

Poř. č.	Připomínkové místo	Číslo jednací	Článek	AO	Připomínka	Vyhodnocení
					Předložený návrh však tyto požadavky nenaplňuje, zejména postrádá dostatečné vyhodnoceni konkrétních lokálních dopadů, kumulativních vlivů vice záměrů v území a jejich dopadů na krajinný ráz, obytné prostředí a veřejné zdraví. X. Hlavni požadavek Navrhuji: I) Vyřazeni výše uvedené akcelerační oblasti z návrhu nebo 2) Zároveň (pro případ, že nebude tomuto požadavku vyhověno) požaduji, aby návrh změny č. 2 ÚRP ČR nebyl v této části schválen a byl vrácen k zásadnímu přepracováni, a to zejména po doplněni: · posouzeni vlivu na lokality Natura 2000 dle ČI. 6 odst. 3 směrnice 92/43/EHS · dostatečný biologický průzkumu odpovídající metodikám MŽP v různých ročních obdobích · hodnoceni vlivu na populace netopýrů · posouzeni kumulativních vlivů v širším území · hodnoceni dopadů na krajinný ráz · hodnocení dopadů na využiti nemovitosti vlastníku v dosahu navrhovaných 500 m od obytné zástavby a přímý dopad vymezeni AO na výkon vlastnických práv těchto vlastníků, včetně uvedeni metodiky, podle které se určuje vzdálenost od zastavěného území · zdůvodněni nevyužiti brownfieldů a narušených území uvedených v Národní databázi brownfieldů Do doby doplněni těchto podkladů nelze území považovat za způsobilé pro vymezeni akcelerační oblasti. Podané připomínky jsou blanketní podatel si vymezuje právo připomínky doplnit ve lhůtě 15 dnů ode dne veřejného projednáni. XI. Závěr Návrh v předložené podobě není dostatečně odůvodněný, není podložen odbornými daty, je v rozporu s právními předpisy ČR i EU a muže mít závažné dopady na krajinu, životní prostředí i obyvatele. proto požaduji především vyřazeni Územního opatření k AOV 104 Černý Háj a AOV 105 Borovnice z návrhu Změny č. 2 Územního rozvojového plánu ČR. Pro případ, že tomuto požadavku nebude vyhověno, požaduji zásadní přepracováni Návrhu Změny č. 2 ÚRP ČR tak, aby byl v souladu s právními předpisy a byly řádně vyhodnoceny jeho dopady. Žádám, aby tato připomínka byla řádně vypořádána v souladu se zákonem a aby bylo uvedeno konkrétní odůvodněni přijatého řešeni.	
10954.	Hradil Arnošt	MMR-48932-2026-81	99cm 99cn 99co	AOV29 AOV30 AOV31	PŘIPOMÍNKY K: I. návrhu Změny č. 2 Územního rozvojového plánu ČR (ÚRP ČR) II. Vyhodnoceni vlivů návrhu Změny č. 2 ÚRP na udržitelný rozvoj území (SEA) III. návrhům jednotlivých územních opatření pro akcelerační oblasti (AO) vymezeným v návrhu Změny č. 2 ÚRP Připomínky podávám k záměru Akcelerační oblasti na území Olomouckého kraje (okres Přerov) a Kraje Zlínského (okres Kroměříž): AOV29 Býškovice, AOV30 Kunovice, AOV31 Kelč Tímto podávám připomínku k návrhu vymezení akceleračních oblasti pro větrné elektrárny (VTE). Na základě níže uvedených důvodů nesouhlasím s návrhem změny č. 2 ÚRP ČR, Vyhodnocení vlivů návrhu Změny č. 2 ÚRP na udržitelný rozvoj území (SEA) a návrhům jednotlivých územních opatření pro akcelerační oblasti (AO) vymezeným v návrhu Změny č, 2 ÚRP. Veškeré níže uvedené připomínky se vztahují současně ke všem výše uvedeným projednávaným částem veřejné vyhlášky. A. Nedostatky návrhu · návrh není dostatečně odůvodněn a chybí konkrétní podklady (zákon č. 500/2004 Sb.) · nebyly dostatečně posouzeny dopady na životní prostředí (zákon č. 100/2001 Sb.) · hrozí narušeni krajiny a přírody (zákon č. 114/1992 Sb.) · návrh nerespektuje ochranu hodnot území a kvalitu bydlení (zákon č. 283/2021 Sb.) · nebyly posouzeny jiné varianty řešeni, zejména využiti brownfieldů (opuštěných a již	**Akceptováno částečně.** Akcelerační oblast AOV31 Kelč byla zmenšena. Akcelerační oblasti AOV29 Býškovice a AOV30 Kunovice jsou v návrhu Z2 ÚRP ponechány. Vymezení akceleračních oblastí proběhlo na základě biologického posouzení konkrétních území podle § 11 odst. 3 resp. 4 ZOZE, jehož výsledky spolu s výsledky vyhodnocení vlivů na životní prostředí (SEA, Příloha č. 5 k odůvodnění Z2 ÚRP) byly zapracovány do návrhu Z2 ÚRP. Návrh Z2 ÚRP a jeho odůvodnění, návrh souvisejících územních opatření a jejich odůvodnění obsahují náležitosti v souladu s příslušnými právními předpisy, včetně správního řádu, stavebního zákona a dalších. Zpracování VVURÚ odpovídá obsahem i strukturou požadavkům obsaženým v příloze č. 4 stavebního zákona, včetně posouzení kumulativních a synergických vlivů, vlivů na zdraví a hodnocení nulové varianty (platné znění ÚRP) vůči variantě navrhované (Z2 ÚRP). Zadání Z2 ÚRP schválené Vládou ČR nepožadovalo jiná variantní řešení. Ustanovení § 4 odst. 3 ZOZE a čl. 15c směrnice

Poř. č.	Připomínkové místo	Číslo jednací	Článek	AO	Připomínka	Vyhodnocení
					narušených ploch) a návrh tak neodůvodněně zasahuje do volné krajiny · vychází pouze z expertních odhadů (počet věži, výkon, rozmístěni) · návrh řeší problémy až dodatečně, místo aby jim předešel · nejsou dostatečně vyhodnoceny kumulativní dopady více záměrů v území B. Příroda, krajina a životní prostředí 1. Nedostatečné posouzeni vlivů na životní prostředí · výskyt chráněných druhů (ptáci, netopýři) a zásah do migračních tras (vlk, rys apod.) · narušení prvků ÚSES (biokoridory) · zásadní změna krajiny a její industrializace · dominantní stavby (až cca 250 m vysoké) viditelné na velké vzdálenosti · chybí posouzení nočního osvětleni · nedostatečně řešen kumulativní vliv více větrných elektráren 2. Nedostatečné posouzení vlivů na vodu a klima · hrozí narušeni vsakováni vody do půdy a zrněna odtokových poměrů, · může dojít ke zhoršeni schopnosti krajiny zadržovat vodu a riziko vysychání krajiny · chybí posouzeni vlivu na mikroklima, · nejsou dostatečně řešeny dopady na vodní režim území. 3. Zemědělská půda · zábor a znehodnoceni kvalitní p údy · možné zásahy do půd I. a II. třídy ochrany (nejcennější půdy) · zhutnění půdy a zvýšení eroze a fragmentace pozemků · nejasný stav a poškozeni melioraci 4. Nedostatečné posouzení vlivů na obyvatele · hluk a jeho dlouhodobý vliv nejsou dostatečně vyhodnoceny, · není dostatečně řešen stroboskopický efekt, · změna charakteru bydlení, · není dostatečně vysvětlen způsob stanoveni vzdálenosti od obytné zástavby, · nebyly dostatečně posouzeny dopady na hodnotu nemovitosti a kvalitu bydlení. C. Technická a bezpečnostní rizika 1. Nedostatečnost navržených zmírňujících opatření · navržená opatření pouze částečně zmírňují dopady, ale neřeší samotný střet, · řada opatření je formulována neurčitě a bez jasné kontroly jejich plnění, · významné problémy jsou odkládány až do navazujících řízeni. 2. Technická a bezpečnostní rizika · odlet ledu z rotorů v zimě, požáry zařízeni (obtížně zvládnutelné zásahy) a zásah bleskem, · pád části konstrukce, únik provozních kapalin, · kontaminace půdy a vody, · šířeni požáru do krajiny, · v ČR dosud neexistuje právní ani metodická úprava požární bezpečnosti VTE a nejsou stanoveny konkrétní odstupové vzdálenosti od lesů či obytné zástavby z hlediska požárního rizika, · Ministerstvo dopravy připustilo existenci bezpečnostních rizik spojených s VTE, zejména vizuální distrakce řidičů, stínových efektů, nočního překážkového osvětleni, odletu ledu či havárií a odletu části konstrukci. Není jasně stanoveno, kdo ponese odpovědnost za případné škody na zdraví, majetku a životním prostředí. D. Rozpor se zákony a právními předpisy ČR a EU Návrh může být v rozporu zejména s: · zákonem č. 500/2004 Sb., správní řád, · zákonem č. 100/2001 Sb., o posuzování vlivů na životní prostředí (EIA), · zákonem č. 114/1992 Sb., o ochraně přiírody a krajiny, · zákonem č. 334/1992 Sb., o ochraně zemědělského půdního fondu, · zákonem č. 283/2021 Sb., stavební zář on, · podmínkami směrnice EU RED lll (nevhodně zvolená lokalita, nevyřešené dopady) · principem předběžné opatrnosti dle ČI. 191 SFEU, · právem na příznivé životní prostředí dle ČI. 35 Listiny základních práv a svobod, · právem na ochranu zdraví dle ČI, 31 Lis tiny základních práv a svobod, · právem na ochranu vlastnictví dle ČI. 1 Listiny základních práv a svobod. Závěr	RED III sice upřednostňují brownfieldy a degradované plochy, avšak nevylučují vymezení akcelerační oblasti na jiných pozemcích. Vymezení výhradně na degradovaných plochách nebylo s ohledem na prostorové nároky technologie větrných elektráren proveditelné. Samotný způsob vymezení akceleračních oblastí na základě podkladů (biologická posouzení, mapy citlivosti ptáků vůči výstavbě VTE zpracované ČSO, území významná pro netopýry dle podkladů ČESON, biotopy zvláště chráněných druhů velkých savců a další) a nařízení vlády č. 507/2025 Sb. minimalizuje vliv na složky životního prostředí. Pro všechny akcelerační oblasti jsou současně pořizována územní opatření, která obsahují opatření stanovená na základě biologických posouzení. Tato opatření dále zmírňují negativní vlivy, které nebylo možné vyloučit vymezením akcelerační oblasti. Podmínky v územních opatřeních zahrnují ochranu prvků lokálního ÚSES a všech biokoridorů, ochranu biotopů, ZPF a PUPFL, dále povinnost biologického dozoru, monitoring mortality ptáků a netopýrů, detekční systémy a další podmínky specifické vzhledem ke konkrétní akcelerační oblasti. Jedním z podkladů pro zpracování Z2 ÚRP byl dokument Akcelerační oblasti, předvýběr ploch k výstavbě VTE, Screening území ČR z hlediska ochrany krajinného rázu (Roman Bukáček, Simona Vondráčková, 2025). Při vymezování akceleračních oblastí byl krajinný ráz dále prověřován, a to s ohledem na hodnoty území a dálkové pohledy na dominanty. Vlivy na krajinný ráz pak byly dále vyhodnoceny v rámci VVURÚ, a to jak z hlediska navrhovaného souboru akceleračních oblastí jako celku, tak pro jednotlivá území v kartách akceleračních oblastí. Podmínky v územních opatřeních pak dále omezují barevné řešení doprovodných staveb a rozsah trvalých terénních úprav. Podmínky stanovené v příslušných územních opatřeních limitují rozsah terénních úprav u větrných elektráren na maximální hodnotu ± 5 m. Konkrétní vliv základových konstrukcí na puklinové systémy a kolektory podzemních vod bude předmětem podrobného hydrogeologického posouzení, které bude zpracováno jako součást dokumentace záměru a bude řešeno v rámci navazujícího řízení o povolení záměru dle stavebního zákona. Narušení systému podzemních vod se s ohledem na mělké založení naprosto převažující většiny VTE (do cca 5 m) a malou plochu narušení podloží (cca 20x20m) nepředpokládá. Ochrana ZPF je řešena v souvisejících územních opatřeních. Podmínkami je zajištěno, že nebudou vznikat neobhospodařovatelné zbytkové zemědělské pozemky ani pozemky bez přístupu k veřejně přístupné pozemní komunikaci. Dále je v nich požadavek na upřednostní nižších tříd ochrany ZPF při realizaci záměrů OZE a je stanovena maximální plocha dlouhodobého nebo trvalého odnětí ZPF pro záměry OZE v celé

Poř. č.	Připomínkové místo	Číslo jednací	Článek	AO	Připomínka	Vyhodnocení
					Navržené akcelerační oblasti mají zásadní střety s přírodou, krajinou, vodou i kvalitou života obyvatel. Tyto problémy nejsou řešeny, ale pouze částečně zmirňovány. Návrh nemá dostatečné podklady, neřeší varianty řešeni a nedostatečně hodnotí kumulativní dopady. Z uvedených důvodů požadují zásadní přepracováni návrhu Změny č. 2 ÚRP, které bude respektovat vše výše uvedené.	akcelerační oblasti. Souhlas s odnětím ze ZPF bude vydán v navazujícím řízení dle stavebního zákona. V souvisejících územních opatření jsou stanoveny podmínky, které zajišťují ochranu protierozních opatření, funkčních melioračních zařízení, vodních toků a ploch a rovněž omezující možné terénní úpravy. Vzhledem k charakteru a rozsahu potenciálních záměrů se při naplnění podmínek nepředpokládá realizace zpevněných ploch v takovém rozsahu, který by mohl významně ovlivnit vodní režim v rámci akceleračních oblastí. V souladu s požadavky vodního zákona se v rámci procesu povolování záměru bude vyjadřovat vodoprávní úřad. Při vymezení akceleračních oblastí nelze předjímat konkrétní technické parametry či přesné umístění záměrů OZE. Bezpečnost leteckého provozu je pak řešena při povolování konkrétního záměru, kdy se vyjadřují Úřad pro civilní letectví, Řízení letového provozu i Armáda ČR a upřesňují umístění či požadavky na denní i noční osvětlení definované v leteckém předpisu L-14. Obavy z negativních vlivů hluku a stroboskopického efektu řeší podmínky stanovené ve všech územních opatřeních pro akcelerační oblasti pro VTE, které ukládají zpracování hlukové studie, studie působení stroboskopického efektu, včetně minimalizace shadow flicker efektu. V případě, že by záměr nesplňoval zákonné hygienické limity (nařízení vlády č. 272/2011 Sb., o ochraně zdraví před nepříznivými účinky hluku a vibrací) a současně podmínky v územním opatření, nemůže být povolen. Akcelerační oblasti byly vymezeny na celostátní úrovni v Z2 ÚRP na základě Zadání Z2 ÚRP schváleného Vládou ČR.
10955.	Novotný Oldřich	MMR-48933-2026-81	99czzs 99bf 99bi	AOV98 AOS6 AOS9	PŘIPOMÍNKY K: I. návrhu Změny Č. 2 Územního rozvojového plánu ČR (ÚRP ČR) II. Vyhodnocení vlivů návrhu Změny č. 2 ÚRP na udržitelný rozvoj území (SEA) III. návrhům jednotlivých územních opatřeni pro akcelerační oblasti (AO) vymezeným v návrhu Změny č. 2 ÚRP Věc: Připomínky dotčené osoby k návrhu Změny Č. 2 Územního rozvojového plánu ČR, k Vyhodnocení vlivů na udržitelný rozvoj území (SEA) a k návrhům územních opatření pro akcelerační oblasti AOV98 Tetětice, AOS6 Zborovice a AOS9 Zdounky Podatel: jakožto dotčená osoba, vlastník nemovitostí a subjekt, jehož ústavně zaručená práva, legitimní zájmy a zdravé životní podmínky jsou přímo dotčeny navrhovanou koncepční územně plánovací regulací, podává tímto v zákonné lhůtě následující PŘIPOMÍNKY: I. Vymezeni dotčeného území, věcná legitimace a disproporcionalita zásahu Předložená dokumentace Změny Č. 2 Územního rozvojového plánu ČR (ÚRP ČR) a navazujících územních opatření obecné povahy navrhuje v geograficky provázaném subregionu vymezení masivní akcelerační oblasti pro větrné elektrárny AOV98 Tetětice (zasahující katastrální území obci Dřínov, J	**Akceptováno částečně.** Akcelerační oblast AOV98 Tetětice byla vypuštěna. Akcelerační oblasti AOS6 Zdounky a AOS9 Zborovice jsou v návrhu Z2 ÚRP ponechány. Vymezení akcelerační oblasti proběhlo na základě biologického posouzení konkrétního navrhovaného území podle § 11 odst. 3 resp. 4 ZOZE, jehož výsledky spolu s výsledky vyhodnocení vlivů na životní prostředí (SEA, Příloha 5 k Z2 ÚRP) byly zapracovány do návrhu Změny č. 2 ÚRP. Oblasti, u nichž autorizované osoby identifikovaly významné negativní nebo kumulativní vlivy, byly ze Z2 ÚRP vyloučeny (odůvodnění Z2 ÚRP). Zpracování VVURÚ odpovídá obsahem i strukturou požadavkům přílohy č. 4 stavebního zákona. Akcelerační oblasti v souladu s ZOZE a nařízením vlády č. 507/2025 Sb. nelze vymezovat na území lokalit soustavy Natura 2000. Vyhodnocení vlivů na lokality soustavy Natura 2000 bylo provedeno jako součást VVURÚ v souladu s § 45i zákona č.

Poř. č.	Připomínkové místo	Číslo jednací	Článek	AO	Připomínka	Vyhodnocení
					Morkovice-Slížany, Pavlovice u Kojetína, Počenice-Tetětice, Troubky-Zdislavice, Uhřice, Věžky, Zborovice) a současně akceleračních oblasti pro solární elektrárny AOS6 Zborovice a AOS9 Zdounky. Tento kumulovaný záměr představuje extrémní a disproporcionální industriální zásah do stabilizovaného území na pomezí Zlínského a Olomouckého kraje. Navržená regulace zakládá přímý a invazivní zásah do ústavně garantovaného vlastnického práva podavatele (ve smyslu Čl. 11 Listiny základních práv a svobod) a prokazatelně devalvuje tržní i užitnou hodnotu dotčených nemovitosti. Správní orgán zcela rezignoval na zásadu proporcionality, když jednostranně nadřadil komerční zájmy budoucích provozovatelů energetických zařízeni nad práva stávajících vlastníků půdy a rezidentů. II. Ohroženi veřejného zdraví, hlukové faktory a stroboskopický efekt Pořizovatel dokumentace v rámci procesu vyhodnoceni vlivů na životní prostředí (SEA) i v samotných odůvodněních územních opatření zcela opomněl náležitě a objektivně posoudit kumulativní vlivy koncentrace větrných generátorů a solárních poli na veřejné zdraví (odporuje požadavkům stavebního zákona na ochranu zdravých životních podmínek). Odůvodněni napadáme pro absenci hloubkových analýz v následujících oblastech: 1. Infrazvuk a níkofrekvenční zvuk: Moderní větrné elektrárny s výškou horní úvrati přesahující 200 metrů generují specifické nízkofrekvenční vlnění, které vykazuje schopnost šířit se na velké vzdálenosti a prostupovat obvodovými plášti budov. Dlouhodobá expozice tomuto akustickému tlaku prokazatelně způsobuje u humánní populace chronické poruchy spánku, migrény, kardiovaskulární potíže a trvalou psychickou zátěž. 2. Stroboskopický efekt a světelné znečištění: Efekt periodického stínění rotujících listů VTE v kombinaci s povinným zábleskovým leteckým značením vysokých věži představuje závažný neurologický a psychologický stresor pro obyvatele dotčených obci. 3. HIA (Health Impact Assessment): PoZadujeme okamžité pozastaveni schvalovacího procesu do doby, než bude vypracováno komplexní nezávislé hodnoceni vlivů na veřejné zdraví (HIA). III. Devastace krajinného rázu, biodiverzity a mezinárodních závazků (NATURA 2000, UNESCO) Vymezeni oblasti AOV98, AOS6 a AOS9 výkazuje zásadní metodické a věcné vady v oblasti ochrany přírody, krajiny a kulturního dědictví: 1. Soustava Natura 2000 a avifauna: Dotčené území slouží jako významný migrační koridor a hnízdiště chráněných druhů ptactva a netopýrů. Výstavba větrných bariér prokazatelně generuje přímou mortalitu zvířat v důsledku kolizí, přičemž navržená "zmírňující opatření" obsažená v odůvodněni považujeme za zcela nedostatečná a akademická. 2. Krajinný ráz a OUV (výjimečná světová hodnota): výška staveb nad 200 metrů radikálně a nevratně naruší horizonty, dálkové pohledy a panoramatické hodnoty území. Dochází k degradaci historické kulturní krajiny, což je v přímém rozporu s mezinárodními závazky ČR týkajicími se ochrany památek světového významu (UN ESCO) a zachováni integrity chráněných území. Kumulativní a synergické působeni tolika větrných a solárních parků vedle sebe překračuje únosnou kapacitu dotčeného území. IV. Absence kompenzačních schémat a destrukce zemědělského fondu (ZPF) Předložené návrhy znamenají masivní, nevratný zábor vysoce bonitní půdy ze Zemědělského půdního fondu (ZPF). Textová část dokumentace zcela ignoruje ekonomické dopady na lokální hospodařeni a zcela opomíjí zakotveni závazných kompenzačních mechanismů pro dotčené subjekty v území. Kategoricky požadujeme, aby do závazné ústí územních opatření byl implementován transparentní systém finančních náhrad, krytý plně k tíži budoucích investorů, který bude kompenzovat: · Trvalé sníženi tržní hodnoty residenčních nemovitosti a pozemků v dotčeném perimetru. · Ztráty lokálních zemědělských subjektů způsobené fragmentaci půdních bloků a omezením agrotechnických operaci. V. Osobní a trestněprávní odpovědnost úředních osob	114/1992 Sb. a odpovídá požadavkům čl. 6 směrnice o stanovištích. Problematika krajinného rázu byla posuzována v rámci VVURÚ, a to jak z hlediska navrhovaného souboru akceleračních oblastí jako celku, tak pro jednotlivé oblasti v kartách akceleračních oblastí (viz příloha č. 2 vyhodnocení vlivů). Kumulativní a synergické vlivy byly posuzovány v rámci SEA. Jejich výsledky byly promítnuty do vymezení akceleračních oblastí a podmínek územních opatření. Při vymezování AO byly zohledněny požadavky nařízení vlády č. 507/2025 Sb. Územní opatření stanoví podmínky zajišťující ochranu zemědělského hospodaření v akceleračních oblastech. Akcelerační oblasti byly vymezeny na celostátní úrovni v Z2 ÚRP na základě Zadání Z2 ÚRP schváleného Vládou ČR.

Poř. č.	Připomínkové místo	Číslo jednací	Článek	AO	Připomínka	Vyhodnocení
					Pořizovatel a schvalovatelé této koncepční dokumentace jsou tímto explicitně upozorněni na skutečnost, že schválení vymezeni oblasti AOV98, AQS6 a AOS9 v předložené, odborně nepodložené podobě, může mít za následek vznik rozsáhlých národohospodářských škod, poškození zdraví obyvatelstva a nevratnou degradaci životního prostředí. Pokud správní orgán ignoruje tato věcná a právně podložená varováni a schválí regulaci zatíženou věcnými vadami, bude ze strany podavatele iniciováno podáni orgánům činným v trestním řízeni. Pořizovatel pochybil, když v rámci přípravné fáze rezignoval na uplatněni principu předběžné opatrnosti (podle § 3 zákona č. 17/1992 Sb., o životním prostředí). Vymezeni akceleračních oblasti bez předchozího exaktního modelováni kumulativní infrazvukové zátěže, stroboskopického efektu a bez vyhodnoceni vlivů na veřejné zdraví (HIA) představuje hazard s biologickou a psychosomatickou integritou dotčené populace. Odsouvání těchto měření až do fáze provozu je nepřípustné, neboť po schváleni územního opatření již nebude možné urbanistickou strukturu gigantického energetického komplexu efektivně korigovat. VI. Závěr a petit Z výše rozvedených důvodů podavatel navrhuje a požaduje: 1. Úplné zrušení vymezení akcelerační oblasti AOV98 Tetětice, AOS6 Zborovice a AOS9 Zdounky. 2. Pozastaveni schvalovacího procesu do doby vypracováni nezávislých studií HIA (vliv na veřejné zdraví - nízkofrekvenční hluk, stroboskopický efekt) a studií hodnotících kumulativní vlivy na krajinný ráz a památky UNESCO. 3. Doplnění závazné části o explicitní stanovení přímé odpovědnosti investorů za veškeré negativní externality a zavedeni povinných ekonomických kompenzaci pro vlastníky dotčených nemovitostí.	
10956.	Řeháková Hedvika	MMR-48934-2026-81	99czzi	AOV85	Věc: Připomínka ke Změně č. 2 územního rozvojového plánu - akcelerační oblast AOV85 Nový Dvůr Podávám podle § 39 stavebního zákona zásadní nesouhlas s návrhem vymezení akcelerační oblasti AOV85 Nový Dvůr pro výstavbu větrných elektráren. Jsem přesvědčena že návrh této akcelerační oblasti byl připraven bez dostatečného respektování reálných podmínek území Podřipska a bez důkladného posouzení všech rizik, která s sebou podobně rozsáhlý projekt přináší. Podřipsko není vhodnou lokalitou pro výstavbu obřích větrných elektráren. Jedná se o hustě osídlenou oblast s významnou historickou, kulturní a krajinnou hodnotou, kde se v krátkých vzdálenostech nachází obytné obce, zemědělská půd& lesní porosty, chráněná krajina i další technicky problematická území. Mám zásadní obavy především o zdraví obyvatel naší obce i okolních obcí. Provoz větrných elektráren je dlouhodobě spojen s hlukem, vibracemi, nízkofrekvenčním hlukem, infrazvukem, blikáním překážkového osvětlení a stroboskopickým efektem vznikajícím rotací lopatek. Tyto vlivy mají působit nepřetržitě desítky let v blízkosti míst, kde lidé bydlí, odpočívají a vychovávají děti. Existují odborné studie upozorňující na možné biologické účinky dlouhodobého působení infrazvuku na lidský organismus. Studie publikovaná v odborném časopise Frontiers in Behavioral Neuroscience upozorňuje například na zvýšenou stresovou zátěž organismu, psychickou nepohodu, podrážděnost a zvýšenou hladinu stresového hormonu kortizolu. Přesto mám za to, že zdravotní dopady projektu nebyly dostatečně vyhodnoceny. Za velmi problematické považuji také samotné umístění akcelerační oblasti. Část území zasahuje do prostoru popílkoviště souvisejícího s provozem elektrárny společnosti ČEZ. Jedná se o území s problematickým podložím, které bylo využíváno pro ukládání energetického odpadu. Takové podloží podle mého názoru není vhodné pro zakládání extrémně vysokých staveb s masivními železobetonovými základy. Další část akcelerační oblasti současně zasahuje do prostoru plánované budoucí těžby štěrkopísku. Nerozumím tomu, jak může být stejné území současně určeno: · pro těžbu štěrkopísku, · pro možné budoucí využití popílkoviště, · a zároveň pro výstavbu větrných elektráren o výšce okolo 200 metrů.	**Akceptováno.** Akcelerační oblast AOV85 Nový Dvůr byla vypuštěna.

Poř. č.	Připomínkové místo	Číslo jednací	Článek	AO	Připomínka	Vyhodnocení
					Mám rovněž za to, že návrh nedostatečně respektuje ochranu krajiny Podřipska a okolí hory Říp. Část akcelerační oblasti zasahuje do ochranného pásma Národní kulturní památky Říp. Běžní obyvatelé okolních obcí přitom musí při stavbě nebo rekonstrukci rodinných domů dodržovat přísná pravidla ochrany krajinného rázu a řešit požadavky stavebních úřadů i orgánů památkové péče. Přesto mají být do stejného území umístěny obří průmyslové stavby viditelné desítky kilometrů daleko. Další zásadní problém představuje blízkost obytné zástavby. Akcelerační oblast se v některých místech přibližuje velmi blízko obytným domům, včetně domu na adrese Cítov 332, parcela č. 1440/4, kde se hranice akcelerační oblasti nachází přibližně okolo 150 metrů od obytného objektu. Taková vzdálenost je podle mého názoru zcela nedostatečná vzhledem k plánované velikosti staveb a jejich dopadům na okolí. Mám zároveň obavy i o bezpečnost leteckého provozu vzhledem k blízkosti nouzové přistávací plochy a leteckého provozu v okolí Kostomlat pod Řípem. Domnívám se, že strategické posouzení SEA nedostatečně vyhodnotilo: · kumulativní dopady celé akcelerační oblasti, · geologická a hydrogeologická rizika, · dopady na zdraví obyvatel, · vliv hluku" vibrací a infrazvuku, · dopady na krajinný ráz Podřipska, 0 ani bezpečnostní rizika související s leteckým provozem. Současně mám za to, že nejsou splněny ani podmínky směrnice Evropského parlamentu a Rady (EU) 2023/2413 (REED III). Podle ČI. 15c mají být akcelerační oblasti vymezovány pouze v lokalitách, kde lze očekávat minimální významné dopady na zdraví obyvatel, krajinu, životní prostředí a kulturní hodnoty území. Podřipsko tyto podmínky podle mého názoru nesplňuje. Návrh podle mého názoru současně není dostatečně v souladu: · s § 5 zákona č. 114/1992 Sb., o ochraně přírody a krajiny, · s § 12 zákona č. 114/1992 Sb., který chrání krajinný ráz; · s § 50 zákona č. 114/1992 Sb., který chrání zvláště chráněné druhy živočichů, · ani s ČI. 35 Listiny základních práv a svobod. Požaduji proto vypracování nových nezávislých odborných studií zaměřených zejména · zdravotní dopady infrazvuku a nízkofrekvenčního hluku, · geotechnické posouzení stability podloží v oblasti popílkoviště, · vliv plánované těžby štěrkopísku na stabilitu území, · dopady na krajinný ráz Podřipska a ochranné pásmo Řípu · bezpečnost leteckého provozu v okolí Kostomlat pod Řípem, · a skutečnou technickou realizovatelnost celé akcelerační oblasti Z výše uvedených důvodů žádám o zamítnuti" návrhu akcelerační oblasti AOV85 Nový Dvůr. Současně nesouhlasím s navrženým způsobem vymezováni' akceleračních oblasti pro výstavbu větrných elektráren na území České republiky, pokud mají být podobné oblasti vymezovány bez důsledného zohlednění ochrany zdraví obyvatel, krajiny, přírody a historicky významných území.	
10957.	Hájková Lucie	MMR-48935-2026-81	99czzs	AOV98	Věc: Připomínka obce k návrhu Změny č. 2 ÚRP Text připomínky Podatel nesouhlasí s vymezením akcelerační oblasti AOV98 a žádá, aby tato akcelerační oblast nebyla ve Změně č. 2 Územního rozvojového plánu vymezena a aby nebylo vydáno územní opatření AOV98. Odůvodněni uplatněné připomínky 1. Direktivní vymezení AOV Podatel se domnívá, že není nezbytné (a neplyne to ani ze směrnice EU RED III), aby akcelerační oblasti pro VTE (dále jen "AOV") byly vymezeny direktivně na celostátní úrovni. Je naprosto dostačující, když by Změna č. 2 Územního rozvojového plánu (dále jen "Změna č. 2") dala obcím povinnost, aby prověřily možnosti vymezeni AOV v územních plánech. Na základě tohoto pokynu by samosprávy znalé místních poměrů po dohodě s občany vymezily vhodné lokality pro VTE. Díky tomu	**Akceptováno.** Akcelerační oblast AOV98 Tetětice byla vypuštěna.

Poř. č.	Připomínkové místo	Číslo jednací	Článek	AO	Připomínka	Vyhodnocení
					by byly zohledněny s potřebnou pečlivosti a v nutné podrobnosti zásahy do veřejných zájmů, které není možné na úrovni Změny č. 2 zhodnotit, neboť to její velké měřítko neumožňuje. 2. Diskriminační vymezení AOV Ve Změně č. 2 ÚRP není dostatečně vysvětleno, proč je třeba vymezit akcelerační oblasti právě tak, jak to činí Změna č. 2, jinými slovy není pochopitelné, proč právě počet AOV, se kterým Změna č. 2 počítá, povede ke splnění klimatických a energetických cílů a proč vymezení jiné oblasti již není zapotřebí nebo proč by klimatické a energetické cíle nemohly být plněny i bez AOV98, když není ke splnění těchto citů (které ani nejsou ve Změně č. 2 specifikovány) zapotřebí ani o jednu AOV více. Lokalita, kde je AOV98 přitom není nijak výjimečná z hlediska potenciálu pro VTE {nebo alespoň není ve Změně č. 2 přesvědčivě popsáno, proč se AOV98 svým větrným potenciálem tak výrazně odlišuje od dalších oblastí, kde AOV vymezeny nebyly). Lze tedy předpokládat, že existuji i jiné shodné oblasti, kde však z nejasných důvodů AOV nebyly vymezeny. To považuje podatel za diskriminační. Diskriminovány jsou i samosprávy, na jejichž území jsou AOV vymezeny. Vymezení AOV totiž představuje jakousi stavební uzávěru, kdy obec nemůže v dotčeném území měnit územní plán podle svých potřeb, ale musí respektovat vymezenou AOV. Vedle toho pak nebudou investoři VTE motivováni, aby s obcí uzavřeli férovou plánovací smlouvu a poskytli obci a jejím občanům dostatečné kompenzace za negativní dopady provozu VTE. Záměry VTE povolované v AOV totiž budou protežovány a jejich výstavba výrazně usnadněna. Tato diskriminace přímo ovlivňuje i občany sámospráv. 1. Nedostatečné posouzeni vlivů Vymezeni AOV s největší pravděpodobností povede k tomu, že záměry VTE v nich umisťované budou upřednostňovány a nedojde už nikdy k řádnému posouzeni jejich negativních dopadů na životní prostředí, na zdraví a životy lidí. Proto by mělo být vyhodnocení vlivů Změny č. 2 a územního opatření pro AOV98 extrémně podrobné a kvalitní, prakticky na úrovni EIA. Překážkou pro takové podrobné posouzení je ale fakt, že je měřítko Územního rozvojového plánu příliš velké a neumožňuje skutečně posoudit dopady vymezení AOV (jiné by to bylo na úrovni územního plánu, resp. v procesu EIA se znalostí konkrétního záměru). Vzhledem k tomu, že na vymezení akceleračních oblastí naváže zrychlené a zjednodušené povolovací řízeni před Dopravním a energetickým stavebním úřadem (DESÚ), v rámci kterého bude úřad prakticky pouze ověřovat, zda jsou záměry v souladu s vágními a nicneřjkajícími podmínkami územního opatření AOV98. V souladu s těmito obecnými podmínkami ale budou téměř jakékoliv záměry, což znamená, že vlivy VTE realizovaných v AOV98 nebudou nikdy reálně posouzeny. Vágní posouzení Změny č. 2 nebo územního opatření AOV98 je naprosto nedostatečné. Podatel se domnívá, že je nezbytné, aby všechny vlivy VTE byly skutečně a podrobně posouzeny, neboť vadné posouzení dopadů VTE může mít nejen přímý vliv na jeho zdraví včetně psychické pohody, ale také to může ovlivnit socioekonomický rozvoj obce, ve které žije. 2. Zanedbatelné pozitivní vlivy vymezení AO V odůvodněni Změny č. 2 ani územního opatření není možné dohledat vyčíslení přínosu AOV98 pro snížení energetické závislosti anebo sníženi produkce CO2. Ve vyhodnocení vlivů územního opatřeníAOV98 se ale uvádí k pozitivním vlivům (přínosům) vymezeni AOV a realizace VTE: "Zanedbatelný až mírně pozitivní vliv k ochraně klimatu uplatnění AO se uplatni v globálním měřítku, tedy i z hlediska přeshraničního působení" V dokumentaci Změny č. 2 a územního opatření je tedy přiznáno, že přínosy VTE realizovaných v AOV98 budou zanedbatelné, byť chybí konkrétní čísla. V takové situaci není pochopitelné, jak mohl zájem na vymezení AOV98 převážit nad ostatními konkrétně specifikovanými	

Poř. č.	Připomínkové místo	Číslo jednací	Článek	AO	Připomínka	Vyhodnocení
					veřejnými zájmy, které naopak výstavba VTE ovlivní výrazně (byť to nekvalitně zpracované vyhodnocení Změny č. 2 a územního opatření nepřiznává). Dále se ve vyhodnocení územního opatření AOV98 uvádí: "Vlivy na ovzduší v době výstavby zanedbatelné (prašnost při přesunu zemin, emise ze spalování PHM, sekundární prašnost), v době provozu mírně pozitivní z důvodu náhrady spalovacích zdrojů při výrobě el. energie." Vzhledem k tomu, že se ve vyhodnoceni uvádí, že vliv AOV98 na ochranu klimatu bude zanedbatelný, bude logicky zanedbatelný rozsah, ve kterém VTE realizované v AOV98 nahradí spalovací zdroje. Změna č. 2 ani územní opatření tento závěr nevyvrací, neobsahují totiž vyčísleni toho, v jak velkém rozsahu VTE realizované v AOV98 nahradí spalovací zdroje a jaký přesně vliv bude mít tato náhrada na cíle sledované Změnou č. 2, tedy sníženi energetické závislosti ČR a sníženi produkce CO2. je také třeba řádně vyhodnotit, proč těchto cílů nelze dosáhnout jinými způsoby (zvýšeni počtu bloků JEDU, popř. JETE, rozvoj vodíkové infrastruktury v souladu s Vodíkovou strategii ČR, větší důraz na rozvoj FVE). Proto ani blíže nespecifikovaná náhrada spalovacích zdrojů není důvod, proč by měl zájem na vymezení AOV98 převážit nad jinými zájmy v území. 3. výška VTE a rozloha AO Ve Změně č. 2 ani v územním opatření pro AOV98 není vysvětleno, proč byla zvolena právě tato rozloha AO a proč má AOV právě tyto konkrétní hranice a proč právě toto vymezení AOV povede ke splnění CItů Změny č. 2. jinými slovy není vysvětleno, proč nemůže být AO vymezena jiným způsobem tak, aby kupř. byly VTE umisťovány v dostatečné vzdálenosti od zastavěného území a zastavitelných ploch podle územních plánů (min 1,5 km) a není porovnáno, zda by toto jiné vymezení AOV třeba také nevedlo ke splnění cílů Změny č. 2. Podatel se domnívá, že to ale vzhledem k nespecifičnosti cílů Změny č. 2 není ani možné, proto by také vůbec neměla být AOV98 vymezena. 4. Hluková zátěž, vibrace a stroboskopický efekt Podatel zásadně nesouhlasí s tím, že Změna č. 2 ani příslušné územní opatření vůbec neřeší negativní dopady hluku. Hluk totiž Změna č. 2 chápe jako normálníintegrální součást VTE, bez které to prostě nejde a je třeba se s tím smířit. Tento přistup nejlépe demonstruje přirovnáni hluku z VTE k "šumění lesa", které zřejmě mohou vnímat jako nepříjemné jen neurotické osoby. Podatel se proto domnívá, že hlukové vlivy nebyly zhodnoceny a ve skutečnosti to ani není možné bez znalosti konkrétního projektu. Podatel zdůrazňuje, že nepovažuje za dostatečné, aby byla hluková zátěž řešena až v hlukové studii zpracované investorem. Takový přistup není schopný zajistit reálnou ochranu lidského zdraví. Podatel dále nesouhlasí s tím, že vůbec nedošlo k posouzeni vlivů infrazvuku, nízkofrekvenčního hluku a vibraci, ačkoliv odborné studie upozorňují na rizika spojená s těmito doprovodnými jevy provozu VTE. Podatel se domnívá, že nebyl ani řádně zhodnocen vliv vibrací na nemovitosti. Stejně tak nebyl řádně posouzen z hlediska vlivů tzv. stroboskopický efekt, kdy se posouzeni zejména nezaměřilo na obtěžující dopady stroboskopického efektu. 5. Vlivy na krajinný ráz Větrné elektrárny maji zásadní vlivy na krajinný ráz. Ve Vyhodnocení vlivů územního opatřeníAOV98 se mjl. uvádí: "AO dle ZÚR Zlínského kraje spadá do krajiny zemědělské intenzivní AO se nachází v krajinném celku Kroměřížsko. Pro krajinu intenzivní zemědělskou jsou typické rovinaté oblasti až ploché pahorkatiny na spraších a intenzivní zemědělství jako kulturní prvky uváděny větrolamy, selské statky, sakrální architektura, dochované architektonické a urbanistické znaky sídel. Krajinná scéna je otevřená, rozlehlost a přehlednost územ4 dominance horizontály v krajině, dominance sakrální architektury a siluety historických měst. Za hlavni potenciálně ovlivněné přírodní hodnoty lze považovat EVL Troják, který se nachází v sousedství a přírodní park (EVL) Chřiby (cca 4 km). Z kulturních hodnot v okruhu do 10 km se jedná primárně o MRP Kroměříž s NKP Zámek Kroměříž s Květnou a Podzámeckou zahradou,	

Poř. č.	Připomínkové místo	Číslo jednací	Článek	AO	Připomínka	Vyhodnocení
					které jsou součástí UNESCO. výstavbou větrných elektráren Lze předpokládat narušeni krajinných hodnot území Větrné elektrárny jsou stavební dominantou, která bude vizuálně patrná v širokém okruhu a ovlivní krajinné scenérie v území S ohledem na charakter předpokládaných záměrů v AO se tomuto působení nelze vyhnout." Jak je možné, že všechny tyto vlivy jsou hodnoceny jako zanedbatelné, když přitom VTE budou představovat novou dominantu, která jednoznačně výrazně ovlivni krajinu, to není ve Změně č. 2 ani v územním opatření vysvětleno. Vliv VTE na krajinný ráz bude mít ještě další dopady - již napořád bude hodnota krajinného rázu snížena, takže bude možné do území umisťovat i další záměry, které by jinak kvůli ochraně krajinného rázu nebyly přípustné. 6. Vlivy na zvířata VTE velmi silně ovlivňuji jak ptáky a letouny, tak savce a hmyz, dokonce i obojživelníky aj. Vyhodnoceni územního opatření AOV98 však všechny tyto vlivy zlehčuje. Vyhodnocení proto nelze považovat za dostatečné. V území, kde má být AOV vymezena se nachází řada ptáků i letounů. jejich úmrti ale Změna č. 2 chápe jako integrální a v podstatě běžnou součást provozu VTE, kterou je třeba akceptovat a příliš ji neřešit. Ve vztahu k ptákům územní opatření neobsahuje žádná reálná a funkčni kompenzační opatřenL V podstatě jen počítá s tím, že pro ochranu ptáků bude použito "vhodné technické řešení". Tím se zřejmě myslí odpuzovače, ale není vůbec vysvětleno, v jaké míře tyto odpuzovače zamezí střetům ptáků s lopatkami VTE. jiným opatřením má být zařízení, které zastaví roztočený rotor, ale ani zde není blíže popsáno, jak přesně bude zajištěno, aby tento mechanismus byl skutečně funkční. Jde-li o letouny, pak je opatřením k jejich ochraně monitoring prováděni provozovatelem VTE. Takové opatření není vůbec schopno netopýry ochránit, ačkoliv právě netopýři jsou extrémně ohroženi VTE. Pro savce představuji VTE především vizuální bariéru v území, čímž omezují jich migraci, a vedle toho je nepříznivě ovlivňují hlukové dopady provozu VTE a vibrace. Kromě toho VTE mohou poškoditi jejich biotopy, neboť ovlivňují lokální klima a tím i ekosystémy. Odůvodnění Změny č. 2 ani územního opatření nevysvětluje, proč dostala AOV98 přednost před ochranou zvířat. 7. Vlivy na vodní poměry a lokální klima Ve vyhodnocení vlivů Změny č. 2 ani územního opatření AOV98 není popsáno, jak byly hodnoceny vlivy VTE na spodní vody a celkově na vodní poměry a na jejich možné změny v důsledku výstavby a provozu VTE. V době, kdy se celá ČR potýká s extrémními suchy a vody je stále méně, je třeba tuto otázku brát velmi vážně a rozhodně nelze pouze stroze konstatovat, že VTE mají přednost, "protože máji prostě přednost". Je totiž faktem, že VTE, zejména ty extrémně vysoké, mají železobetonové základy, které jsou schopny vodní poměry v krajině narušit. Pro VTE se také buduje infrastruktura, která také může narušit tok podzemní vody anebo snížit množství vody proudící do blízkých vodních toků nebo vodních zdrojů. výstavba VTE také odstraňuje ochranné vrstvy půdy a podloží, čímž činí podzemní vodu pod nimi zranitelnější vůči znečištění z úniků nebo rozlitých látek z vozidel nebo zařízeni použitých k jejich výstavbě a vůči únikům a látkám z turbín a související infrastruktury během provozu. Je také známo, že VTE velmi výrazně ovlivňují klima ve svém okolí (negativně). jedná se především o dopady na teplotu zemského povrchu, fyzikálně-chemické vlastnosti půdy, rychlost větru, vlhkost a srážky. Větrné elektrárny na pevnině mají významný oteplovací vliv na teplotu zemského povrchu v noci. V důsledku zhoršováni fyzikálně- chemických vlastností půdy dochází k vysušování lokalit nacházejících se u VTE. Půdní vlhkost navíc ovlivňuje rovnováhu ekosystému, což ohrožuje ekologickou stabilitu krajiny a některé druhy zvířat. Z vyhodnoceni územního opatřeníAOV98 ani Změny č. 2 jako celku ani z jejich odůvodněni není vůbec zřejmé, jak bylo s těmito fakty naloženo. 8. Vlivy na zemědělský půdní fond	

<table>
<tr><th>Poř. č.</th><th>Připomínkové místo</th><th>Číslo jednací</th><th>Článek</th><th>AO</th><th>Připomínka</th><th>Vyhodnocení</th></tr>
<tr><td></td><td></td><td></td><td></td><td></td><td>Ve vyhodnocení územního opatření se uvádí: "Přítomnost ZPF také v I. a II. třídě ochrany předpokládaný zábor je vyšší než u jiných AO, největší (cca 5 ha) u II. třídy ochrany. S ohledem na velmi nízký rozsah záborů ve vyšší třídě ochrany dále neřešeno. Zábor se týká také III., IV. Tř. ochrany V případě VTE a doprovodných staveb (rozvoden, úložišť" el. energie, komunikaci apod.) v AO je zábor pro zajištěni bezpečnosti hodnocení považován za trvalý. Uplatnění AO nebude mít vliv na ekologické funkce půdy. Zábor půdy je s ohledem na relativně malou výměru a na rozlohu zemědělské pudy v AO a jejím okolí považován za mírně negativní vliv."
Rozsah záborů je přitom následující:
<table><tr><th rowspan="2">Označení plochy / koridoru</th><th rowspan="2">Rozloha plochy / koridoru (ha)</th><th rowspan="2">Navržené využití</th><th rowspan="2">Odhad záboru (ha)</th><th colspan="5">Odhad záboru podle tříd ochrany (ha)</th><th rowspan="2">Odhad výměry záboru, na které bude provedena rekultivace na zemědělskou půdu (ha)</th></tr><tr><th>I.</th><th>II.</th><th>III.</th><th>IV.</th><th>V.</th></tr><tr><td>% zastoupení</td><td>100</td><td></td><td>92,72</td><td>11,22</td><td>56,44</td><td>14,94</td><td>10,12</td><td>0,00</td><td>0%</td></tr><tr><td>AOV98</td><td>1374,6</td><td>VTE</td><td>8,92</td><td>1,08</td><td>5,43</td><td>1,44</td><td>0,97</td><td>0,00</td><td>0,00</td></tr></table>Podle názoru podatele nelze považovat trváte zničeni 6,5 hektarů cenné půdy (tento odhad múze být navíc podhodnocen) za něco co není třeba řešit. Takové zdůvodnění záborů je bizarní a nedostačuje požadavkům v § 4 odst. 3 zákona č. 334/1992 Sb., o ochraně ZPF, kde se mj. uvádí, že zemědělskou půdu I. a ||. třídy ochrany lze v územně plánovací dokumentaci určit k jinému než zemědělskému účelu nebo odejmout pouze v případech, kdy jiný veřejný zájem výrazně převažuje nad veřejným zájmem ochrany zemědělského půdního fondu.
Podatel se ze Změny č. 2 ani územního opatření AOV98 a jejich odůvodněni nedozvěděl, jak bylo doloženo, že výrazně převažuje veřejný zájem na realizaci VTE nad zájmem na ochraně cenných částí ZPF. Nezjistil ani to, jak zábor ZPF přispěje k tomu, aby byly zmírněny dopady změny klimatu nebo aby byla zvýšena energetická soběstačnosti ČR (a v jakém rozsahu se tak stane). Podatel také neví, proč neni možné VTE realizovat jinde, kde by k záborům cenných půd nedošlo. Na uvedené otázky by měla Změna č. 2 odpovědět velmi přesně nebo akcelerační oblast nevymezovat a ponechat vše na územní plány a povolovací řízení, kde budou moct být zábory skutečně podrobně posouzeny a vyhodnoceny. i
9. Další připomínky podatele:</td><td></td></tr>
<tr><td>10958.</td><td>Svobodová Regina</td><td>MMR-48936-2026-81</td><td>99czzi</td><td>AOV85</td><td>Věc: Připomínka ke Změně č. 2 územního rozvojového plánu - akcelerační oblast AOV85 Nový Dvůr

Podávám podle § 39 stavebního zákona zásadní nesouhlas s návrhem vymezeni akcelerační oblasti AOV85 Nový Dvůr pro výstavbu větrných elektráren.
Mám za to, že návrh akcelerační oblasti AOV85 byl připraven bez dostatečného zohlednění skutečných podmínek v území, technických omezeni, ochrany krajiny, zdraví obyvatel i dalších zásadních limitů, které činí tento projekt v oblasti Podřipska zcela nevhodným.
Za mimořádně závažný problém považuji skutečnost, že část akcelerační oblasti zasahuje do prostoru popílkoviště souvisejícího s provozem elektrárny společnosti ČEZ.
Jedná se o území sloužící jako úložiště energetického odpadu, tedy o lokalitu s problematickým a nestabilním podložím, které není vhodné pro zakládání extrémně vysokých staveb s masivními železobetonovými základy.
Větrné elektrárny o výšce až okolo 200 metrů představují obrovské zatížení podloží a vyžadují dlouhodobě stabilní geologické podmínky.
Přesto má být část akcelerační oblasti umístěna právě do území, kde existuji pochybnosti o stabilitě terénu a kde se navíc podle dostupných informací počítá s budoucím zpětným vytěžením uloženého popIlku.
Současně další část akcelerační oblasti zasahuje do území plánované budoucí těžby štěrkopísku.</td><td>Akceptováno.

Akcelerační oblast AOV85 Nový Dvůr byla vypuštěna.</td></tr>
</table>

Poř. č.	Připomínkové místo	Číslo jednací	Článek	AO	Připomínka	Vyhodnocení
					Těžba štěrkopísku má podle dostupných podkladů probíhat řadu let a bude spojena s těžkou technikou, vibracemi, zvýšenou prašností, narušením podloží a změnami hydrogeologických poměrů. Považuji za absurdní, že jedno území má být současně určeno pro budoucí těžbu štěrkopísku, pro možné využiti popílkoviště a zároveň pro výstavbu obřích větrných elektráren. Mám za to, že takový návrh postrádá technickou logiku i respekt k reálnému stavu území. Další zásadní problém představuje skutečnost, že akcelerační oblast zasahuje do krajiny Podřipska a ochranného pásma Národní kulturní památky Říp. Podřipsko přitom patří mezi historicky a kulturně nejvýznamnější oblasti České republiky. Běžní obyvatelé okolních obcí musí při stavbě nebo rekonstrukci rodinných domů dodržovat přísná pravidla ochrany krajinného rázu, řešit požadavky stavebních úřadů, orgánů památkové péče i Národního památkového ústavu, aby nenarušili charakter krajiny. Současně však mají být do stejného území umístěny průmyslové stavby vysoké téměř jako hora Říp samotná. To považuji za naprosto nepochopitelné a v přímém rozporu s ochranou krajinného rázu podle § 12 zákona č. 114/1992 Sb., o ochraně přírody a krajiny. Mám zároveň vážné obavy o zdraví obyvatel okolních obcí. V některých částech území se akcelerační oblast přibližuje velmi blízko obytné zástavbě, včetně domu na adrese Cítov 332 na parcele č. 1440/4, kde se hranice akcelerační oblasti nachází přibližně okolo 150 metrů od obytného objektu. Taková vzdálenost je podle mého názoru zcela nepřijatelná. Odborné metodiky přitom běžně doporučuji odstupy minimálně okolo 500-800 metrů od obytné zástavby právě kvůli hluku, vibracím, infrazvuku, stroboskopickému efektu a dalším negativním vlivům na kvalitu života obyvatel. Mám za to, že strategické posouzení SEA nedostatečně vyhodnotilo: · kumulativní střet všech uvedených limitů, · vliv projektu na zdraví obyvatel, · geologická a hydrogeologická rizika, · dopady na krajinný ráz Podřipska, · technickou realizovatelnost projektu, · ani skutečné možnosti bezpečného umístění větrných elektráren v dané lokalitě. Současně mám za to, že nejsou splněny ani podmínky směrnice Evropského parlamentu a Rady (EU) 2023/2413 (RED III). Podle ČI. 15c mají být akcelerační oblasti vymezovány pouze v lokalitách s minimálními významnými dopady na zdraví obyvatel, životní prostředí, krajinu a kulturní hodnoty území. Podřipsko tyto podmínky podle mého názoru jednoznačně nesplňuje. · Návrh podle mého názoru současně není dostatečně v souladu: · s § 5zákona Č.114/1992 Sb., o ochraně přírody a krajiny, · s §12 zákona č. 114/1992 Sb., který chrání krajinný ráz, · s § 50 zákona č. 114/1992 Sb., který chrání zvláště chráněné druhy živočichů, · ani s ČI. 35 Listiny základních práv a svobod. Požaduji proto vypracování nových nezávislých odborných studii zaměřených zejména na: · stabilitu podloží v oblasti popílkoviště, · vliv budoucí těžby štěrkopísku na stabilitu území, · hydrogeologické a geotechnické posouzeni lokality, · dopady na ochranné pásmo Podřipska a krajinný ráz, · vliv hluku, vibrací a infrazvuku na zdraví obyvatel, · skutečné odstupové vzdálenosti od obytné zástavby, · a kumulativní dopady celé akcelerační oblasti. Z výše uvedených důvodů žádám o zamítnuti návrhu akcelerační oblasti AOV85 Nový Dvůr. Současně nesouhlasím s navrženým způsobem vymezováni akceleračních oblastí pro výstavbu větrných elektráren na území celé České republiky, pokud mají být podobné oblasti vymezovány bez důsledného zohlednění ochrany zdraví obyvatel, krajiny, přírody a historicky významných území.	
10959.	Hradil Arnošt	MMR-48937-2026-81	99cm 99cn 99co	AOV29 AOV30 AOV31	PŘIPOMÍNKY K; I. návrhu Změny č. 2 Územního rozvojového plánu ČR (ÚRP ČR) II. Vyhodnoceni vlivů návrhu Změny č. 2 ÚRP na udržitelný rozvoj území (SEA) III. návrhům jednotlivých územních opatření pro akcelerační oblasti (AO) vymezeným v návrhu Změny č. 2 ÚRP	**Akceptováno částečně.** Akcelerační oblast AOV31 Kelč byla zmenšena.

Poř. č.	Připomínkové místo	Číslo jednací	Článek	AO	Připomínka	Vyhodnocení
					Připomínky podávám k záměru Akcelerační oblasti na území Olomouckého kraje (okres Přerov) a Kraje Zlínského (okres Kroměříž): AOV29 Býškovice, AOV30 Kunovice, AOV31 Kelč Tímto podávám připomínku k návrhu vymezeni akceleračních oblasti pro větrné elektrárny (VTE). Na základě níže uvedených důvodů nesouhlasím s návrhem změny č. 2 ÚRP ČR, Vyhodnoceni vlivů návrhu Změny č. 2 ÚRP na udržitelný rozvoj území (SEA) a návrhům jednotlivých územních opatření pro akcelerační oblasti (AO) vymezeným v návrhu Změny č. 2 ÚRP. Veškeré níže uvedené připomínky se vztahují současně ke všem výše uvedeným projednávaným částem veřejné vyhlášky. A. Nedostatky návrhu · návrh není dostatečně odůvodněn a chybí konkrétní podklady (zákon č. 500/2004 Sb.) · nebyly dostatečně posouzeny dopady na životní prostředí (zákon č. 100/2001 Sb.) · hrozí narušeni krajiny a přírody (zákon č. 114/1992 Sb.) · návrh nerespektuje ochranu hodnot území a kvalitu bydlení (zákon č. 283/2021 Sb.) · nebyly posouzeny jiné varianty řešeni, zejména využití brownfieldů (opuštěných a již narušených ploch) a návrh tak neodůvodněně zasahuje do volné krajiny · vychází pouze z expertních odhadů (počet věži, výkon, rozmístěni) · návrh řeší problémy až dodatečně, místo aby jim předešel · nejsou dostatečně vyhodnoceny kumulativní dopady vice záměrů v území B. Příroda, krajina a životní prostředí 1. Nedostatečné posouzeni vlivů na životní prostředí · výskyt chráněných druhů (ptáci, netopýři) a zásah do migračních tras (vlk, rys apod.) · narušeni prvků ÚSES (biokoridory) · zásadní změna krajiny a její ind ustriálizace · dominantní stavby (až cca 250 m vysoké) viditelné na velké vzdálenosti · chybí posouzeni nočního osvětleni · nedostatečně řešen kumulativní vliv více větrných elektráren 2. Nedostatečné posouzení vlivů na vodu a klima · hrozí narušeni vsakováni vody do půdy a zrněna odtokových poměrů, · může dojít ke zhoršení schopnosti krajiny zadržovat vodu a riziko vysychání krajiny · chybí posouzeni vlivu na mikroklima, · nejsou dostatečně řešeny dopady na vodní režim území. 3. Zemědělská půda · zábor a znehodnocení kvalitní půdy · možné zásahy do půd I. a ||. třídy ochrany (nejcennější půdy) · zhutněni půdy a zvýšeni eroze a fragmentace pozemků · nejasný stav a poškozeni meliorací 4. Nedostatečné posouzeni vlivů na obyvatele · hluk a jeho dlouhodobý vliv nejsou dostatečně vyhodnoceny, · není dostatečně řešen stroboskopický efekt, · zrněna charakteru bydlení, · není dostatečně vysvětlen způsob stanovení vzdálenosti od obytné zástavby, · nebyly dostatečně posouzeny dopady na hodnotu nemovitosti a kvalitu bydlení. C, Technická a bezpečnostní rizika 1. Nedostatečnost navržených zmirňujících opatření · navržená opatření pouze částečně zmírňuji dopady, ale neřeší samotný střet, · řada opatření je formulována neurči ě a bez jasné kontroly jejich plnění, · významné problémy jsou odkládány až do navazujících řízeni. 2. Technická a bezpečnostní rizika · odlet ledu z rotorů v zimě, požáry zařízení (obtížně zvládnutelné zásahy) a zásah bleskem, · pád části konstrukce, únik provozních kapalin, · kontaminace půdy a vody, · šířeni požáru do krajiny, · v ČR dosud neexistuje právní ani metodická úprava požární bezpečnosti VTE a nejsou stanoveny konkrétní odstupové vzdálenosti od lesů či obytné zástavby z hlediska požárního rizika, · Ministerstvo dopravy	Akcelerační oblasti AOV29 Býškovice a AOV30 Kunovice jsou v návrhu Z2 ÚRP ponechány. Vymezení akceleračních oblastí proběhlo na základě biologického posouzení konkrétních území podle § 11 odst. 3 resp. 4 ZOZE, jehož výsledky spolu s výsledky vyhodnocení vlivů na životní prostředí (SEA, Příloha č. 5 k odůvodnění Z2 ÚRP) byly zapracovány do návrhu Z2 ÚRP. Návrh Z2 ÚRP a jeho odůvodnění, návrh souvisejících územních opatření a jejich odůvodnění obsahují náležitosti v souladu s příslušnými právními předpisy, včetně správního řádu, stavebního zákona a dalších. Zpracování VVURÚ odpovídá obsahem i strukturou požadavkům obsaženým v příloze č. 4 stavebního zákona, včetně posouzení kumulativních a synergických vlivů, vlivů na zdraví a hodnocení nulové varianty (platné znění ÚRP) vůči variantě navrhované (Z2 ÚRP). Zadání Z2 ÚRP schválené Vládou ČR nepožadovalo jiná variantní řešení. Ustanovení § 4 odst. 3 ZOZE a čl. 15c směrnice RED III sice upřednostňují brownfieldy a degradované plochy, avšak nevylučují vymezení akcelerační oblasti na jiných pozemcích. Vymezení výhradně na degradovaných plochách nebylo s ohledem na prostorové nároky technologie větrných elektráren proveditelné. Samotný způsob vymezení akceleračních oblastí na základě podkladů (biologická posouzení, mapy citlivosti ptáků vůči výstavbě VTE zpracované ČSO, území významná pro netopýry dle podkladů ČESON, biotopy zvláště chráněných druhů velkých savců a další) a nařízení vlády č. 507/2025 Sb. minimalizuje vliv na složky životního prostředí. Pro všechny akcelerační oblasti jsou současně pořizována územní opatření, která obsahují opatření stanovená na základě biologických posouzení. Tato opatření dále zmírňují negativní vlivy, které nebylo možné vyloučit vymezením akcelerační oblasti. Podmínky v územních opatřeních zahrnují ochranu prvků lokálního ÚSES a všech biokoridorů, ochranu biotopů, ZPF a PUPFL, dále povinnost biologického dozoru, monitoring mortality ptáků a netopýrů, detekční systémy a další podmínky specifické vzhledem ke konkrétní akcelerační oblasti. Jedním z podkladů pro zpracování Z2 ÚRP byl dokument Akcelerační oblasti, předvýběr ploch k výstavbě VTE, Screening území ČR z hlediska ochrany krajinného rázu (Roman Bukáček, Simona Vondráčková, 2025). Při vymezování akceleračních oblastí byl krajinný ráz dále prověřován, a to s ohledem na hodnoty území a dálkové pohledy na dominanty. Vlivy na krajinný ráz pak byly dále vyhodnoceny v rámci VVURÚ, a to jak z hlediska navrhovaného souboru akceleračních oblastí jako celku, tak pro jednotlivá území v kartách akceleračních oblastí. Podmínky v územních opatřeních pak dále omezují barevné řešení doprovodných staveb a rozsah trvalých terénních úprav. Podmínky stanovené v příslušných územních opatřeních limitují rozsah terénních úprav u větrných elektráren na maximální hodnotu ± 5 m. Konkrétní vliv základových konstrukcí na

Poř. č.	Připomínkové místo	Číslo jednací	Článek	AO	Připomínka	Vyhodnocení
					připustilo existenci bezpečnostních rizik spojených s VTE, zejména vizuální distrakce řidičů, stínových efektů, nočního překážkového osvětleni, odletu ledu či havárií a odletu části konstrukci. Není jasně stanoveno, kdo ponese odpovědnost za případné škody na zdraví, majetku a životním prostředí. D. Rozpor se zákony a právními předpisy ČR a EU Návrh může být v rozporu zejména s: · zákonem č. 500/2004 Sb., správní řád, · zákonem č. 100/2001 Sb., o posuzováni vlivů na životní prostředí (EIA), · zákonem č. 114/1992 Sb., o ochraně přírody a krajiny, · zákonem č. 334/1992 Sb., o ochraně zemědělského půdního fondu, · zákonem č. 283/2021 Sb., stavební zákon, · podmínkami směrnice EU RED lll (nevhodně zvolená lokalita, nevyřešené dopady) · principem předběžné opatrnosti dle ČI. 191 SFEU, · právem na příznivé životní prostředí dle či. 35 Listiny základních práv a svobod, · právem na ochranu zdraví dle ČI. 31 Listiny základních práv a svobod, · právem na ochranu vlastnictví dle či. 11 Listiny základních práv a svobod. Závěr Navržené akcelerační oblasti mají zásadní střety s přírodou, krajinou, vodou i kvalitou života obyvatel. Tyto problémy nejsou řešeny, ale pouze částečně zmirňovány. Návrh nemá dostatečné podklady, neřeší varianty řešeni a nedostatečně hodnotí kumulativní dopady. Z uvedených důvodů požaduji zásadní přepracováni návrhu Změny č. 2 ÚRP, které bude respektovat vše výše uvedené.	puklinové systémy a kolektory podzemních vod bude předmětem podrobného hydrogeologického posouzení, které bude zpracováno jako součást dokumentace záměru a bude řešeno v rámci navazujícího řízení o povolení záměru dle stavebního zákona. Narušení systému podzemních vod se s ohledem na mělké založení naprosto převažující většiny VTE (do cca 5 m) a malou plochu narušení podloží (cca 20x20m) nepředpokládá. Ochrana ZPF je řešena v souvisejících územních opatřeních. Podmínkami je zajištěno, že nebudou vznikat neobhospodařovatelné zbytkové zemědělské pozemky ani pozemky bez přístupu k veřejně přístupné pozemní komunikaci. Dále je v nich požadavek na upřednostní nižších tříd ochrany ZPF při realizaci záměrů OZE a je stanovena maximální plocha dlouhodobého nebo trvalého odnětí ZPF pro záměry OZE v celé akcelerační oblasti. Souhlas s odnětím ze ZPF bude vydán v navazujícím řízení dle stavebního zákona. V souvisejících územních opatření jsou stanoveny podmínky, které zajišťují ochranu protierozních opatření, funkčních melioračních zařízení, vodních toků a ploch a rovněž omezující možné terénní úpravy. Vzhledem k charakteru a rozsahu potenciálních záměrů se při naplnění podmínek nepředpokládá realizace zpevněných ploch v takovém rozsahu, který by mohl významně ovlivnit vodní režim v rámci akceleračních oblastí. V souladu s požadavky vodního zákona se v rámci procesu povolování záměru bude vyjadřovat vodoprávní úřad. Při vymezení akceleračních oblastí nelze předjímat konkrétní technické parametry či přesné umístění záměrů OZE. Bezpečnost leteckého provozu je pak řešena při povolování konkrétního záměru, kdy se vyjadřují Úřad pro civilní letectví, Řízení letového provozu i Armáda ČR a upřesňují umístění či požadavky na denní i noční osvětlení definované v leteckém předpisu L-14. Obavy z negativních vlivů hluku a stroboskopického efektu řeší podmínky stanovené ve všech územních opatřeních pro akcelerační oblasti pro VTE, které ukládají zpracování hlukové studie, studie působení stroboskopického efektu, včetně minimalizace shadow flicker efektu. V případě, že by záměr nesplňoval zákonné hygienické limity (nařízení vlády č. 272/2011 Sb., o ochraně zdraví před nepříznivými účinky hluku a vibrací) a současně podmínky v územním opatření, nemůže být povolen. Akcelerační oblasti byly vymezeny na celostátní úrovni v Z2 ÚRP na základě Zadání Z2 ÚRP schváleného Vládou ČR.
10960.	Novotná Alexandra	MMR-48938-2026-81	99czzs 99bf 99bi	AOV98 AOS6 AOS9	PŘIPOMÍNKY K: I. návrhu Změny č. 2 Územního rozvojového plánu ČR (ÚRP ČR) II. Vyhodnoceni vlivů návrhu Změny č. 2 ÚRP na udržitelný rozvoj území (SEA) III. návrhům jednotlivých územních opatřeni pro akcelerační oblasti (AO) vymezeným v návrhu Změny č. 2 ÚRP	**Akceptováno částečně.** Akcelerační oblast AOV98 Tetětice byla vypuštěna. Akcelerační oblasti AOS6 Zdounky a AOS9 Zborovice jsou v návrhu Z2 ÚRP ponechány.

Poř. č.	Připomínkové místo	Číslo jednací	Článek	AO	Připomínka	Vyhodnocení
					Věc: Připomínky dotčené osoby k návrhu Změny č. 2 Územního rozvojového plánu ČR, k Vyhodnocení vlivů na udržitelný rozvoj území (SEA) a k návrhům územních opatření pro akcelerační oblasti AOV98 Tetětice, AOS6 Zborovice a AOS9 Zdounky Podatel: jakožto dotčená osoba, vlastník nemovitosti a subjekt, jehož ústavně zaručená práva, legitimní zájmy a zdravé životní podmínky jsou přímo dotčeny navrhovanou koncepční územně plánovací regulaci, podává tímto v zákonné lhůtě následující PŘIPOMÍNKY: I. Vymezení dotčeného území, věcná legitimace a disproporcionalita zásahu Předložená dokumentace Změny č. 2 Územního rozvojového plánu ČR (ÚRP ČR) a navazujících územních opatření obecné povahy navrhuje v geograficky provázaném subregionu vymezeni masivní akcelerační oblasti pro větrné elektrárny AOV98 Tetětice (zasahující katastrální území obci Dřínov, b Morkovice-Slížany, Pavlovice u Kojetína, Počenice-Tetětice, Troubky-Zdislavice, Uhřice, Věžky, Zborovice) a současně akceleračních oblastí pro solární elektrárny AOS6 Zborovice a AOS9 Zdounky. Tento kumulovaný záměr představuje extrémní a disproporcionálni industriální zásah do stabilizovaného území na pomezí Zlínského a Olomouckého kraje. Navržená regulace zakládá přímý a invazivní zásah do ústavně garantovaného vlastnického práva podavatele (ve smyslu ČI. 11 Listiny základních práv a svobod) a prokazatelně devalvuje tržní i užitnou hodnotu dotčených nemovitosti. Správní orgán zcela rezignoval na zásadu proporcionality, když jednostranně nadřadil komerční zájmy budoucích provozovatelů energetických zařízeni nad práva stávajících vlastníků půdy a rezidentů. II. Ohroženi veřejného zdraví, hlukové faktory a stroboskopický efekt Pořizovatel dokumentace v rámci procesu vyhodnoceni vlivů na životní prostředí (SEA) i v samotných odůvodněních územních opatření zcela opomněl náležitě a objektivně posoudit kumulativní vlivy koncentrace větrných generátorů a solárních polí na veřejné zdraví (odporuje požadavkům stavebního zákona na ochranu zdravých životních podmínek). Odůvodněni napadáme pro absenci hloubkových analýz v následujících oblastech: 1. Infrazvuk a nízkofrekvenční zvuk: Moderní větrné elektrárny s výškou horní úvrati přesahující 200 metrů generuji specifické nízkofrekvenční vlnění, které vykazuje schopnost šířit se na velké vzdálenosti a prostupovat obvodovými plášti budov. Dlouhodobá expozice tomuto akustickému tlaku prokazatelně způsobuje u humánní populace chronické poruchy spánku, migrény, kardiovaskulární potíže a trvalou psychickou zátěž. 2. stroboskopický efekt a světelné znečištění: Efekt periodického stíněni rotujících listů VTE v kombinaci s povinným zábleskovým leteckým značením vysokých věži představuje závažný neurologický a psychologický stresor pro obyvatele dotčených obcí. 3. HIA (Health Impact Assessment): PoZadujeme okamžité pozastaveni schvalovacího procesu do doby, než bude vypracováno komplexní nezávislé hodnoceni vlivů na veřejné zdraví (HIA). III. Devastace krajinného rázu, biodiverzity a mezinárodních závazků (NATURA 2000, UNESCO) Vymezeni oblasti AOV98, AOS6 a AOS9 vykazuje zásadní metodické a věcné vady v oblasti ochrany přirody, krajiny a kulturního dědictví: 1. Soustava Natura 2000 a avifauna: Dotčené území slouží jako významný migrační koridor a hnízdiště chráněných druhů ptactva a netopýrů. výstavba větrných bariér prokazatelně generuje přímou mortalitu zvířat v důsledku kolizí, přičemž navržená "zmírňující opatření" obsažená v odůvodněni považujeme za zcela nedostatečná a akademická. 2. Krajinný ráz a OUV (výjimečná světová hodnota): výška staveb nad 200 metrů radikálně a nevratně naruší horizonty, dálkové pohledy a panoramatické hodnoty území. Dochází k degradaci historické kulturní krajiny, což je v přímém rozporu s mezinárodními závazky ČR týkájicími se ochrany památek světového významu (UNESCO) a zachováni integrity chráněných území. Kumulativní a synergické působení tolika větrných a solárních parků vedle sebe překračuje únosnou kapacitu dotčeného území.	Vymezení akcelerační oblasti proběhlo na základě biologického posouzení konkrétního navrhovaného území podle § 11 odst. 3 resp. 4 ZOZE, jehož výsledky spolu s výsledky vyhodnocení vlivů na životní prostředí (SEA, Příloha 5 k Z2 ÚRP) byly zapracovány do návrhu Změny č. 2 ÚRP. Oblasti, u nichž autorizované osoby identifikovaly významné negativní nebo kumulativní vlivy, byly ze Z2 ÚRP vyloučeny (odůvodnění Z2 ÚRP). Zpracování VVURÚ odpovídá obsahem i strukturou požadavkům přílohy č. 4 stavebního zákona. Akcelerační oblasti v souladu s ZOZE a nařízením vlády č. 507/2025 Sb. nelze vymezovat na území lokalit soustavy Natura 2000. Vyhodnocení vlivů na lokality soustavy Natura 2000 bylo provedeno jako součást VVURÚ v souladu s § 45i zákona č. 114/1992 Sb. a odpovídá požadavkům čl. 6 směrnice o stanovištích. Problematika krajinného rázu byla posuzována v rámci VVURÚ, a to jak z hlediska navrhovaného souboru akceleračních oblastí jako celku, tak pro jednotlivé oblasti v kartách akceleračních oblastí (viz příloha č. 2 vyhodnocení vlivů). Kumulativní a synergické vlivy byly posuzovány v rámci SEA. Jejich výsledky byly promítnuty do vymezení akceleračních oblastí a podmínek územních opatření. Při vymezování AO byly zohledněny požadavky nařízení vlády č. 507/2025 Sb. Územní opatření stanoví podmínky zajišťující ochranu zemědělského hospodaření v akceleračních oblastech. Akcelerační oblasti byly vymezeny na celostátní úrovni v Z2 ÚRP na základě Zadání Z2 ÚRP schváleného Vládou ČR.

Poř. č.	Připomínkové místo	Číslo jednací	Článek	AO	Připomínka	Vyhodnocení
					IV. Absence kompenzačních schémat a destrukce zemědělského fondu (ZPF) Předložené návrhy znamenají masivní, nevratný zábor vysoce bonitní půdy ze Zemědělského půdního fondu (ZPF). Textová část dokumentace zcela ignoruje ekonomické dopady na lokální hospodařeni a zcela opomíjí zakotveni závazných kompenzačních mechanismů pro dotčené subjekty v území. Kategoricky požadujeme, aby do závazné části územních opatření byl implementován transparentní systém finančních náhrad, krytý plně k tíži budoucích investorů, který bude kompenzovat: · Trvalé sníženi tržní hodnoty residenčnich nemovitostí a pozemků v dotčeném perimetru. · Ztráty lokálních zemědělských subjektů způsobené fragmentací půdních bloků a omezením agrotechnických operaci. V. Osobní a trestněprávní odpovědnost úředních osob Pořizovatel a schvalovatelé této koncepční dokumentace jsou tímto explicitně upozorněni na skutečnost, že schváleni vymezení oblastí AOV98, AOS6 a AOS9 v předložené, odborně nepodložené podobě, může mít za následek vznik rozsáhlých národohospodářských škod, poškozeni zdraví obyvatelstva a nevratnou degradaci životního prostředí. Pokud správní orgán ignoruje tato věcná a právně podložená varování a schválí regulaci zatíženou věcnými vadami, bude ze strany podavatele iniciováno podání orgánům činným v trestním řízeni. Pořizovatel pochybil, když v rámci přípravné fáze rezignoval na uplatněni principu předběžné opatrnosti (podle § 3 zákona Č. 17/1992 Sb., o životním prostředí). Vymezeni akceleračních oblasti bez předchozího exaktního modelováni kumulativní infrazvukové zátěže, stroboskopického efektu a bez vyhodnoceni vlivů na veřejné zdraví (HIA) představuje hazard s biologickou a psychosomatickou integritou dotčené populace. Odsouvání těchto měření až do fáze provozu je nepřípustné, neboť po schváleni územního opatření již nebude možné urbanistickou strukturu gigantického energetického komplexu efektivně korigovat. VI. Závěr a petit Z výše rozvedených důvodů podavatel navrhuje a požaduje: 1. Úplné zrušení vymezeni akcelerační oblasti AOV98 Tetětice, AOS6 Zborovice a AOS9 Zdounky. 2. Pozastaveni schvalovacího procesu do doby vypracováni nezávislých studií HIA (vliv na veřejné zdraví- nizkofrekvenčnI hluk, stroboskopický efekt) a studii hodnotících kumulativní vlivy na krajinný ráz a památky UNESCO. 3. Doplněni závazné části o explicitní stanoveni přímé odpovědnosti investorů za veškeré negativní externality a zavedeni povinných ekonomických kompenzaci pro vlastníky dotčených nemovitostí.	
10961.	Hála Dominik	MMR-48939-2026-81	99czzs	AOV98	Věc: Připomínka obce k návrhu Změny č. 2 ÚRP Text připominky Podatel nesouhlasí s vymezením akcelerační oblasti AOV98 a žádá, aby tato akcelerační oblast nebyla ve Změně č. 2 Územního rozvojového plánu vymezena a aby nebylo vydáno územní opatření AOV98. Odůvodněni uplatněné připomínky 1. Direktivní vymezení AOV Podatel se domnívá, že není nezbytné (a neplyne to ani ze směrnice EU RED III), aby akcelerační oblasti pro VTE (dále jen "AOV") byly vymezeny direktivně na celostátní úrovni. je naprosto dostačující, když by Změna č. 2 Územního rozvojového plánu (dále jen "změna č. 2") dala obcím povinnost, aby prověřily možnosti vymezení AOV v územních plánech. Na základě tohoto pokynu by samosprávy znalé místních poměrů po dohodě s občany vymezily vhodné lokality pro VTE. Díky tomu by byly zohledněny s potřebnou pečlivosti a v nutné podrobnosti r zásahy do veřejných zájmů, které není možné na úrovni Změny č. 2 zhodnotit, neboť to její velké měřítko neumožňuje. 2. Diskriminační vymezení AOV	**Akceptováno.** Akcelerační oblast AOV98 Tetětice byla vypuštěna.

Poř. č.	Připomínkové místo	Číslo jednací	Článek	AO	Připomínka	Vyhodnocení
					Ve Změně č. 2 ÚRP není dostatečně vysvětleno, proč je třeba vymezit akcelerační oblasti právě tak, jak to činí Změna č. 2, jinými slovy není pochopitelné, proč právě počet AOV, se kterým Změna č. 2 počítá, povede ke splnění klimatických a energetických cílů a proč vymezení jiné oblasti již není zapotřebí nebo proč by klimatické a energetické cíle nemohly být plněny i bez AOV98, když není ke splnění těchto cílů (které ani nejsou ve Změně č. 2 specifikovány) zapotřebí ani o jednu AOV více. Lokalita, kde je AOV98 přitom není nijak výjimečná z hlediska potenciálu pro VTE (nebo alespoň není ve Změně č. 2 přesvědčivě popsáno, proč se AOV98 svým větrným potenciálem tak výrazně odlišuje od dalších oblastí, kde AOV vymezeny nebyly). Lze tedy předpokládat, že existují i jiné shodné oblasti, kde však z nejasných důvodů AOV nebyly vymezeny. To považuje podatel za diskriminační. Diskriminovány jsou i samosprávy, na jejichž území jsou AOV vymezeny. Vymezení AOV totiž představuje jakousi stavební uzávěru, kdy obec nemůže v dotčeném území měnit územní plán podle svých potřeb, ale musí respektovat vymezenou AOV. Vedle toho pak nebudou investoři VTE motivováni, aby s obci uzavřeli férovou plánovací smlouvu a poskytli obci a jejím občanům dostatečné kompenzace za negativní dopady provozu VTE. Záměry VTE povolované v AOV totiž budou protežovány a jejich výstavba výrazně usnadněna. Tato diskriminace přímo ovlivňuje i občany samospráv. 3. Nedostatečné posouzení vlivů Vymezení AOV s největší pravděpodobností povede k tomu, že záměry VTE v nich umisťované budou upřednostňovány a nedojde už nikdy k řádnému posouzení jejich negativních dopadů na životní prostředí, na zdraví a životy lidí. Proto by mělo být vyhodnocení vlivů Změny č. 2 a územního opatření pro AOV98 extrémně podrobné a kvalitní, prakticky na úrovni EIA. Překážkou pro takové podrobné posouzení je ale fakt, že je měřítko Územního rozvojového plánu příliš velké a neumožňuje skutečně posoudit dopady vymezeni AOV (jiné by to bylo na úrovni územního plánu, resp. v procesu EIA se znalosti konkrétního záměru). Vzhledem k tomu, že na vymezení akceleračních oblasti naváže zrychlené a zjednodušené povolovací řízeni před Dopravním a energetickým stavebním úřadem (DESÚ), v rámci kterého bude úřad prakticky pouze ověřovat, zda jsou záměry v souladu s vágními a nicneříkajícími podmínkami územního opatření AOV98. V souladu s těmito obecnými podmínkami ale budou téměř jakékoliv záměry, což znamená, že vlivy VTE realizovaných v AOV98 nebudou nikdy reálně posouzeny. Vágní posouzeni Změny č. 2 nebo územního opatření AOV98 je naprosto nedostatečné. Podatel se domnívá, že je nezbytné, aby všechny vlivy VTE byly skutečně a podrobně posouzeny, neboť vadné posouzeni dopadů VTE může mít nejen přímý vliv na jeho zdraví včetně psychické pohody, ale také to může ovlivnit socioekonomický rozvoj obce, ve které žije. 4. Zanedbatelné pozitivní vlivy vymezení AO V odůvodnění Změny č. 2 ani územního opatření není možné dohledat vyčíslení přínosu AOV98 pro sníženi energetické závislosti anebo sníženi produkce CO2. Ve vyhodnocení vlivů územního opatřeníAOV98 se ale uvádí k pozitivním vlivům (přínosům) vymezení AOV a realizace VTE: "Zanedbatelný až mírně pozitivní vliv k ochraně klimatu uplatnění AO se uplatnily globálním měřítku, tedy i z hlediska přeshraničního působení" V dokumentaci Změny č. 2 a územního opatření je tedy přiznáno, že přínosy VTE realizovaných v AOV98 budou zanedbatelné, byť chybí konkrétní čísla. V takové situaci není pochopitelné, jak mohl zájem na vymezení AOV98 převážit nad ostatními konkrétně specifikovanými veřejnými zájmy, které naopak výstavba VTE ovlivní výrazně (byť to nekvalitně zpracované vyhodnoceni Změny č. 2 a územního opatření nepřiznává). Dále se ve vyhodnoceni územního opatření AOV98 uvádí: "Vlivy na ovzduší v době výstavby zanedbatelné (prašnost při přesunu zemin, emise ze spalováni PHM, sekundární prašnost), v době provozu mírně pozitivní z důvodu náhrady spalovacích zdrojů při výrobě el. energie." Vzhledem k tomu, že se ve vyhodnocení uvádí, že vliv AOV98 na ochranu klimatu bude zanedbatelný, bude logicky zanedbatelný rozsah, ve kterém VTE realizované v AOV98 nahradí spalovací zdroje. Změna č. 2 ani územní opatření tento závěr nevyvrací, neobsahují totiž vyčísleni toho, v jak velkém rozsahu VTE realizované v AOV98 nahradí spalovací zdroje a jaký přesně vliv bude mít tato náhrada na cíle sledované Změnou č. 2, tedy snížení energetické závislosti ČR a sníženi produkce CO2. je také třeba řádně	

Poř. č.	Připomínkové místo	Číslo jednací	Článek	AO	Připomínka	Vyhodnocení
					vyhodnotit, proč těchto cílů nelze dosáhnout jinými způsoby (zvýšeni počtu bloků JEDU, popř. JETE, rozvoj vodíkové infrastruktury v souladu s Vodíkovou strategií ČR, větší důraz na rozvoj FVE). Proto ani blíže nespecifikovaná náhrada spalovacích zdrojů není důvod, proč by měl zájem na vymezení AOV98 převážit nad jinými zájmy v území. 5. Výška VTE a rozloha AO Ve Změně č. 2 ani v územním opatření pro AOV98 není vysvětleno, proč byla zvolena právě tato rozloha AO a proč má AOV právě tyto konkrétní hranice a proč právě toto vymezeni AOV povede ke splněni citů Změny č. 2. jinými slovy není vysvětleno, proč nemůže být AO vymezena jiným způsobem tak, aby kupř. byly VTE umisťovány v dostatečné vzdálenosti od zastavěného území a zastavitelných ploch podle územních plánů (min 1,5 km) a není porovnáno, zda by toto jiné vymezeni AOV třeba také nevedlo ke splněni cílů Změny č. 2. Podatel se domnívá, že to ale vzhledem k nespecifičnosti cílů Změny č. 2 není ani možné, proto by také vůbec neměla být AOV98 vymezena. 6. Hluková zátěž, vibrace a stroboskopický efekt Podatel zásadně nesouhlasí s tím, že Změna č. 2 ani příslušné územní opatření vůbec neřeší negativní dopady hluku. Hluk totiž Změna č. 2 chápe jako normální integrální součást VTE, bez které to prostě nejde a je třeba se s tím smířit. Tento přístup nejlépe demonstruje přirovnání hluku z VTE k "šumění lesa", které zřejmě mohou vnímat jako nepříjemné jen neurotické osoby. Podatel se proto domnívá, že hlukové vlivy nebyly zhodnoceny a ve skutečnosti to ani není možné bez znalosti konkrétního projektu. Podatel zdůrazňuje, že nepovažuje za dostatečné, aby byla hluková zátěž řešena až v hlukové studii zpracované investorem. Takový přístup není schopný zajistit reálnou ochranu lidského zdraví. Podatel dále nesouhlasí s tím, že vůbec nedošlo k posouzeni vlivů infrazvuku, nízkofrekvenčního hluku a vibraci, ačkoliv odborné studie upozorňuji na rizika spojená s těmito doprovodnými jevy provozu VTE. Podatel se domnívá, že nebyl ani řádně zhodnocen vliv vibrací na nemovitosti. Stejně tak nebyl řádně posouzen z hlediska vlivů tzv. stroboskopický efekt, kdy se posouzení zejména nezaměřilo na obtěžující dopady stroboskopického efektu. 7. Vlivy na krajinný ráz Větrné elektrárny mají zásadní vlivy na krajinný ráz. ve Vyhodnocení vlivů územního opatřeníAOV98 se mjl. uvádí: ‚AO dle ZÚR Zlínského kraje spadá do krajiny zemědělské intenzivní AO se nachází v krajinném celku Kroměřížsko. Pro krajinu intenzivní zemědělskou jsou typické rovinaté oblasti až ploché pahorkatiny na spraších a intenzivní zemědělství jako kulturní prvky uváděny větrolamy selské statky, sakrální architektura, dochované architektonické a urbanistické znaky sídel. Krajinná scéna je otevřená, rozlehlost a přehlednost území: dominance horizontály v krajině, dominance sakrální architektury a siluety historických měst. Za hlavni potenciálně ovlivněné přírodní hodnoty lze považovat EVL Troják, který se nachází v sousedství a přírodní park (EVL) Chřiby (cca 4 km). Z kulturních hodnot v okruhu do 10 km se jedná primárně o MRP Kroměříž s NKP Zámek Kroměříž s Květnou a Podzámeckou zahradou, které jsou součásti UNESCO. výstavbou větrných elektráren lze předpokládat narušeni krajinných hodnot území Větrné elektrárny jsou stavební dominantou, která bude vizuálně patrná v širokém okruhu a ovlivní krajinné scenérie v území S ohledem na charakter předpokládaných záměrů v AO se tomuto působení nelze vyhnout." Jak je možné, že všechny tyto vlivy jsou hodnoceny jako zanedbatelné, když přitom VTE budou představovat novou dominantu, která jednoznačně výrazně ovlivni krajinu, to neníve Změně č. 2 ani v územním opatření vysvětleno. Vliv VTE na krajinný ráz bude mít ještě další dopady - již napořád bude hodnota krajinného rázu snížena, takže bude možné do území umisťovat i další záměry, které by jinak kvůli ochraně krajinného rázu nebyly přípustné. 8. Další negativní vlivy AOV98 - Prostor pro individuální připomínky: lze doplnit např. obavy z negativního vlivu vymezení AOV na zvířata, na ekosystémy, na vodní poměry v území, na zemědělský půdní fond, na ekosystémy...	

Poř. č.	Připomínkové místo	Číslo jednací	Článek	AO	Připomínka	Vyhodnocení
10962.	Kolářová Alena	MMR-48940-2026-81	99czzi	AOV85	Věc: Připomínka ke Změně Č. 2 územního rozvojového plánu - akcelerační oblast AOV85 Nový Dvůr Podle § 39 stavebního zákona podávám zásadní nesouhlas s návrhem vymezení akcelerační oblasti AOV85 Nový Dvůr určené pro výstavbu větrných elektráren. Nepromyšlený návrh akcelerační oblasti AOV85 by zásadně poškodil kvalitu života obyvatel, hodnotu jejich majetku, jejich zdraví, ale i charakter krajiny a jejího ekosystému. výstavba větrných elektráren v této oblasti by rovněž vedla k výraznému poklesu hodnoty nemovitosti v okolních obcích. Zóna se místy přibližuje až 100 metrů k obytné zástavbě. Zároveň prochází ochranným pásmem národní kulturní památky Říp. Vzal někdo v potaz, jak by výstavba až 200 metrů vysokých stožárů proměnila například turisty obdivovaný výhled na Říp od mělnického zámku? Pořizovali jsme si bydlení v klidném venkovském prostředí, abychom unikli dopravnímu ruchu a znečištěnému ovzduší v Praze. Dočkali jsme se toho, že za posledních pět let výrazně stoupl počet vozidel, projíždějících obci, včetně mnoha kamionů, které si tudy zkracuji cestu mezi Mělníkem a Roudnicí n. L. K tomu se přidala již schválená výstavba druhé největší spalovny odpadů v ČR (ZEVO), kde se plánuje likvidace až 320 000 tun odpadu ročně. To nutně přinese další zvýšeni nákladní dopravy v obci. Obyvatelům Cítova bylo slibováno vybudování obchvatu, ale ten zatím existuje jen na papíře. Další zátěž navíc představuje chystané vybudování lomu na těžbu písku nedaleko obce. Návrh výstavby větrných elektráren v blízkosti obce proto považujeme za naprosto bezohledný. Navíc jsme přesvědčeni, že nevyhovuje řadě předpisů a zákonných norem týkajících se omezeni dopadů výstavby na obyvatele, krajinu a životní prostředí, což potvrzuji již publikovaná vyjádřeni mnoha odborníků. Z uvedených důvodů žádám o zamítnutí návrhu akcelerační oblasti AOV85 Nový Dvůr.	**Akceptováno.** Akcelerační oblast AOV85 Nový Dvůr byla vypuštěna.
10963.	Klabusay Tobiáš	MMR-48941-2026-81	99cc	AOV18	Připomínka k návrhu Změny č. 2 Územního rozvojového plánu Věc: Připomínka k návrhu Změny č. 2 ÚRP Text připomínky Podatel nesouhlasí s vymezením akcelerační oblasti AOV18 a žádá, aby tato akcelerační oblast nebyla ve Změně č. 2 Územního rozvojového plánu vymezena a aby nebylo vydáno územní opatření AOV18. Podatel navrhuje, aby Změna č.2 Územního rozvojového plánu (dále Změna č.2) určila obcím povinnost prověření možností vymezení AOV v územních plánech. Na základě této povinnosti samosprávy znalé místních poměrů v souladu s názory občanů vymezí vhodné lokality pro VTE. Smyslem návrhu je, aby vymezení AOV a určení lokalit pro výstavbu VTE realizovaly obce znalé místních poměrů a nebyly tyto vymezovány centrálně, kde znalost místních poměrů není. Odůvodnění uplatněné připomínky 1. Direktivní vymezení AOV Podatel namítá, že není nezbytné (a neplyne to ani ze směrnice EU RED III), aby akcelerační oblasti pro VTE (dále jen „AOV“) byly vymezeny direktivně na celostátní úrovni. Je naprosto dostačující, když by Změna č. 2 Územního rozvojového plánu (dále jen „Změna č. 2“) dala obcím povinnost, aby prověřily možnosti vymezení AOV v územních plánech. Na základě tohoto pokynu by samosprávy znalé místních poměrů po dohodě s občany vymezily vhodné lokality pro VTE. Díky tomu by byly zohledněny s potřebnou pečlivostí a v nutné podrobnosti zásahy do veřejných zájmů, které není možné na úrovni Změny č. 2 zhodnotit, neboť to její velké měřítko neumožňuje. 2. Diskriminační vymezení AOV Ve Změně č. 2 ÚRP není dostatečně vysvětleno, proč je třeba vymezit akcelerační oblasti právě tak, jak to činí Změna č. 2, jinými slovy není pochopitelné, proč právě počet AOV, se kterým Změna č. 2 počítá, povede ke splnění klimatických a energetických cílů a proč vymezení jiné oblasti již není zapotřebí nebo proč by klimatické a energetické cíle nemohly být plněny i bez AOV18, když není ke splnění těchto cílů (které ani nejsou ve Změně č. 2 specifikovány) zapotřebí ani o jednu AOV více. Lokalita, kde je AOV18 přitom není nijak výjimečná z hlediska potenciálu pro VTE (nebo alespoň není ve Změně č. 2 přesvědčivě popsáno, proč se AOV18 svým větrným potenciálem tak výrazně odlišuje od	**Neakceptováno.** Akcelerační oblasti byly vymezeny na celostátní úrovni v Z2 ÚRP na základě Zadání Z2 ÚRP schváleného Vládou ČR. Vymezení akceleračních oblastí proběhlo na základě biologického posouzení konkrétních území podle § 11 odst. 3 resp. 4 ZOZE, jehož výsledky spolu s výsledky vyhodnocení vlivů na životní prostředí (SEA, Příloha č. 5 k odůvodnění Z2 ÚRP) byly zapracovány do návrhu Změny č. 2 ÚRP. Oblasti, u nichž autorizované osoby identifikovaly významné negativní nebo kumulativní vlivy, byly ze Z2 ÚRP vyloučeny (odůvodnění Z2 ÚRP, odst. 32). Zpracování VVURÚ odpovídá obsahem i strukturou požadavkům obsaženým v příloze č. 4 stavebního zákona, včetně posouzení kumulativních a synergických vlivů. Ve VVURÚ (včetně SEA) byly posuzovány akcelerační oblastí, nikoliv konkrétní záměry, a podrobnost odpovídá měřítku ÚRP a územních opatření. Vymezení akcelerační oblasti v ÚRP nezakládá právo na výstavbu VTE ani nevylučuje jiné využití území. Při vymezení akceleračních oblastí nelze předjímat konkrétní technické parametry či přesné umístění záměrů OZE. Obavy z negativních vlivů hluku a stroboskopického efektu řeší podmínky stanovené ve všech územních opatřeních pro akcelerační oblasti pro VTE, které ukládají zpracování hlukové studie, studie působení stroboskopického efektu, včetně minimalizace shadow flicker efektu. V případě, že by záměr nesplňoval zákonné hygienické limity (nařízení vlády č. 272/2011 Sb., o ochraně zdraví před nepříznivými účinky hluku a vibrací) a současně podmínky v územním opatření, nemůže být povolen.

Poř. č.	Připomínkové místo	Číslo jednací	Článek	AO	Připomínka	Vyhodnocení
					dalších oblastí, kde AOV vymezeny nebyly). Lze tedy předpokládat, že existují i jiné shodné oblasti, kde však z nejasných důvodů AOV nebyly vymezeny. To považuje podatel za diskriminační. Diskriminovány jsou i samosprávy, na jejichž území jsou AOV vymezeny. Vymezení AOV totiž představuje jakousi stavební uzávěru, kdy obec nemůže v dotčeném území měnit územní plán podle svých potřeb, ale musí respektovat vymezenou AOV. Vedle toho pak nebudou investoři VTE motivováni, aby s obcí uzavřeli férovou plánovací smlouvu a poskytli obci a jejím občanům dostatečné kompenzace za negativní dopady provozu VTE. Záměry VTE povolované v AOV totiž budou protežovány a jejich výstavba výrazně usnadněna. Tato diskriminace přímo ovlivňuje i občany samospráv. 3. Nedostatečné posouzení vlivů Vymezení AOV s největší pravděpodobností povede k tomu, že záměry VTE v nich umisťované budou upřednostňovány a nedojde už nikdy k řádnému posouzení jejich negativních dopadů na životní prostředí, na zdraví a životy lidí. Proto by mělo být vyhodnocení vlivů Změny č. 2 a územního opatření pro AOV18 extrémně podrobné a kvalitní, prakticky na úrovni EIA. Překážkou pro takové podrobné posouzení je ale fakt, že je měřítko Územního rozvojového plánu příliš velké a neumožňuje skutečně posoudit dopady vymezení AOV (jiné by to bylo na úrovni územního plánu, resp. v procesu EIA se znalostí konkrétního záměru). Vzhledem k tomu, že na vymezení akceleračních oblastí naváže zrychlené a zjednodušené povolovací řízení před Dopravním a energetickým stavebním úřadem (DESÚ), v rámci kterého bude úřad prakticky pouze ověřovat, zda jsou záměry v souladu s vágními a nicneříkajícími podmínkami územního opatření AOV18. V souladu s těmito obecnými podmínkami ale budou téměř jakékoliv záměry, což znamená, že vlivy VTE realizovaných v AOV18 nebudou nikdy reálně posouzeny. Podatel se domnívá, že je nezbytné, aby všechny vlivy VTE byly skutečně a podrobně posouzeny. Vágní posouzení Změny č. 2 nebo územního opatření AOV18 je naprosto nedostatečné. Podatel se domnívá, že vadné posouzení dopadů VTE může mít nejen přímý vliv na jeho zdraví včetně psychické pohody, ale také to může ovlivnit socioekonomický rozvoj obce, ve které žije. 4. Zanedbatelné pozitivní vlivy vymezení AO V odůvodnění Změny č. 2 ani územního opatření není možné dohledat vyčíslení přínosu AOV18 pro snížení energetické závislosti anebo snížení produkce CO2. Ve vyhodnocení vlivů územního opatření AOV18 se ale uvádí k pozitivním vlivům (přínosům) vymezení AOV a realizace VTE: „Zanedbatelný až mírně pozitivní vliv k ochraně klimatu uplatnění AO se uplatní v globálním měřítku, tedy i z hlediska přeshraničního působení.“ V dokumentaci Změny č. 2 a územního opatření je tedy přiznáno, že přínosy VTE realizovaných v AOV18 budou zanedbatelné, byť chybí konkrétní čísla. V takové situaci není pochopitelné, jak mohl zájem na vymezení AOV18 převážit nad ostatními konkrétně specifikovanými veřejnými zájmy, které naopak výstavba VTE ovlivní výrazně (byť to nekvalitně zpracované vyhodnocení Změny č. 2 a územního opatření nepřiznává). Dále se ve vyhodnocení územního opatření AOV18 uvádí: „Vlivy na ovzduší v době výstavby zanedbatelné (prašnost při přesunu zemin, emise ze spalování PHM, sekundární prašnost), v době provozu potenciálně mírně pozitivní z důvodu náhrady spalovacích zdrojů při výrobě el. energie.“ Vzhledem k tomu, že se ve vyhodnocení uvádí, že vliv AOV18 na ochranu klimatu bude zanedbatelný, bude logicky zanedbatelný rozsah, ve kterém VTE realizované v AOV18 nahradí spalovací zdroje. Změna č. 2 ani územní opatření tento závěr nevyvrací, neobsahují totiž vyčíslení toho, v jak velkém rozsahu VTE realizované v AOV18 nahradí spalovací zdroje a jaký přesně vliv bude mít tato náhrada na cíle sledované Změnou č. 2, tedy snížení energetické závislosti ČR a snížení produkce CO2. Je také třeba řádně vyhodnotit, proč těchto cílů nelze dosáhnout jinými způsoby (zvýšení počtu bloků JEDU, popř. JETE, rozvoj vodíkové infrastruktury v souladu s Vodíkovou strategií ČR, větší důraz na rozvoj FVE). Proto ani blíže nespecifikovaná náhrada spalovacích zdrojů není důvod, proč by měl zájem na vymezení AOV18 převážit nad jinými zájmy v území. 5. Výška VTE a rozloha AO	Jedním z podkladů pro zpracování Z2 ÚRP byl dokument Akcelerační oblasti, předvýběr ploch k výstavbě VTE, Screening území ČR z hlediska ochrany krajinného rázu (Roman Bukáček, Simona Vondráčková, 2025). Při vymezování akceleračních oblastí byl krajinný ráz dále prověřován, a to s ohledem na hodnoty území. Vlivy na krajinný ráz pak byly dále vyhodnoceny v rámci VVURÚ, a to jak z hlediska navrhovaného souboru akceleračních oblastí jako celku, tak pro jednotlivá území v kartách akceleračních oblastí, které obsahují i mapy viditelnosti (Příloha SEA). Podmínky v územních opatřeních pak dále omezují barevné řešení doprovodných staveb a rozsah trvalých terénních úprav. Samotný způsob vymezení akceleračních oblastí na základě podkladů (biologická posouzení, mapy citlivosti ptáků vůči výstavbě VTE zpracované ČSO, území významná pro netopýry dle podkladů ČESON, biotopy zvláště chráněných druhů velkých savců a další) a nařízení vlády č. 507/2025 Sb. minimalizuje vliv na složky životního prostředí. Pro všechny akcelerační oblasti jsou současně pořizována územní opatření, která obsahují opatření stanovená na základě biologických posouzení. Tato opatření dále zmírňují negativní vlivy, které nebylo možné vyloučit vymezením akcelerační oblasti. Podmínky v územních opatřeních zahrnují ochranu prvků lokálního ÚSES a všech biokoridorů, ochranu biotopů, ZPF a PUPFL, dále povinnost biologického dozoru, monitoring mortality ptáků a netopýrů, detekční systémy a další podmínky specifické vzhledem ke konkrétní akcelerační oblasti. V souvisejících územních opatření jsou stanoveny podmínky, které zajišťují ochranu protierozních opatření, funkčních melioračních zařízení, vodních toků a ploch a rovněž omezující možné terénní úpravy. Vzhledem k charakteru a rozsahu potenciálních záměrů se při naplnění podmínek nepředpokládá realizace zpevněných ploch v takovém rozsahu, který by mohl významně ovlivnit vodní režim v rámci akceleračních oblastí. V souladu s požadavky vodního zákona se v rámci procesu povolování záměru bude vyjadřovat vodoprávní úřad. Významné ovlivnění mikroklimatu se u akceleračních oblastí pro VTE ani FVE nepředpokládá. Ochrana ZPF je řešena v souvisejících územních opatřeních. Podmínkami je zajištěno, že nebudou vznikat neobhospodařovatelné zbytkové zemědělské pozemky ani pozemky bez přístupu k veřejně přístupné pozemní komunikaci. Dále je v nich požadavek na upřednostní nižších tříd ochrany ZPF při realizaci záměrů OZE a je stanovena maximální plocha dlouhodobého nebo trvalého odnětí ZPF pro záměry OZE v celé akcelerační oblasti. Souhlas s odnětím ze ZPF bude vydán v navazujícím řízení dle stavebního zákona.

Poř. č.	Připomínkové místo	Číslo jednací	Článek	AO	Připomínka	Vyhodnocení
					Ve Změně č. 2 ani v územním opatření pro AOV18 není vysvětleno, proč byla zvolena právě tato rozloha AO a proč má AOV právě tyto konkrétní hranice a proč právě toto vymezení AOV povede ke splnění cílů Změny č. 2. Jinými slovy není vysvětleno, proč nemůže být AO vymezena jiným způsobem tak, aby kupř. byly VTE umisťovány v dostatečné vzdálenosti od zastavěného území a zastavitelných ploch podle územních plánů (min 1,5 km) a není porovnáno, zda by toto jiné vymezení AOV třeba také nevedlo ke splnění cílů Změny č. 2. Podatel se domnívá, že to ale vzhledem k nespecifičnosti cílů Změny č. 2 není ani možné, proto by také vůbec neměla být AOV18 vymezena. 6. Hluková zátěž, vibrace a stroboskopický efekt Podatel zásadně nesouhlasí s tím, že Změna č. 2 ani příslušné územní opatření vůbec neřeší negativní dopady hluku. Hluk totiž Změna č. 2 chápe jako normální integrální součást VTE, bez které to prostě nejde a je třeba se s tím smířit. Tento přístup nejlépe demonstruje přirovnání hluku z VTE k v podstatě příjemnému „šumění lesa“, které mohou zaregistrovat jen neurotické osoby. Podatel se proto domnívá, že hlukové vlivy nebyly zhodnoceny a ve skutečnosti to ani není možné bez znalosti konkrétního projektu. Podatel zdůrazňuje, že nepovažuje za dostatečné, aby byla hluková zátěž řešena až v hlukové studii zpracované investorem. Takový přístup není schopný zajistit reálnou ochranu lidského zdraví. Podatel dále nesouhlasí s tím, že vůbec nedošlo k posouzení vlivů infrazvuku, nízkofrekvenčního hluku a vibrací, ačkoliv odborné studie upozorňují na rizika spojená s těmito doprovodnými jevy provozu VTE. Podatel se domnívá, že nebyl ani řádně zhodnocen vliv vibrací na nemovitosti. Stejně tak nebyl řádně posouzen z hlediska vlivů tzv. stroboskopický efekt, kdy se posouzení zejména nezaměřilo na obtěžující dopady stroboskopického efektu. 7. Vlivy na krajinný ráz Větrné elektrárny mají zásadní vlivy na krajinný ráz. Ve Vyhodnocení vlivů územního opatření AOV18 se uvádí: „Z analýzy viditelnosti vyplývá, že záměr bude v okruhu 10 km (zřetelná viditelnost) viditelný z většiny okolních obcí a z okolní zemědělské krajiny... Nejvíce patrný budou VTE z obcí Moravský Beroun (a jeho místní části), Dvorce, Budišova nad Budišovkou a dalších… Lokálně se uplatňující dominanty kostelů, hodnotnější je sakrální kompozice v okraji Moravského Berouna (Křížový vrch). Požadavkem je respektovat jižní okraje prostoru Slezské Harty, respektovat lokální hodnoty a redukovat severní části– ochrana obrazu Slezské Harty, rozčlenit na menší plochy. Slezská Harta se nachází ve vzdálenosti cca 6 km od severního okraje AO, přičemž lze předpokládat, že průhledy přes Slezskou Hartu ze severu budou částečně ovlivněny… Výstavbou větrných elektráren lze předpokládat narušení krajinných hodnot území. Větrné elektrárny jsou stavební dominantou, která bude vizuálně patrná v širokém okruhu a ovlivní krajinné scenérie v území. S ohledem na charakter předpokládaných záměrů v AO se tomuto působení nelze vyhnout.“ Jak je možné, že všechny tyto vlivy jsou hodnoceny jako zanedbatelné, když přitom VTE budou představovat novou dominantu, která jednoznačně výrazně ovlivní krajinu, to není ve Změně č. 2 ani v územním opatření vysvětleno. Vliv VTE na krajinný ráz bude mít ještě další dopady – již napořád bude hodnota krajinného rázu snížena, takže bude možné do území umisťovat i další záměry, které by jinak kvůli ochraně krajinného rázu nebyly přípustné. 8. Vlivy na zvířata VTE velmi silně ovlivňují jak ptáky a letouny, tak savce a hmyz, dokonce i obojživelníky aj. Vyhodnocení územního opatření AOV18 však všechny tyto vlivy zlehčuje. Vyhodnocení proto nelze považovat za dostatečné. V území, kde má být AOV vymezena se nachází řada ptáků i letounů. Jejich úmrtí ale Změna č. 2 chápe jako integrální a v podstatě běžnou součást provozu VTE, se kterou je třeba se smířit a příliš ji neřešit. Ve vztahu k ptákům územní opatření neobsahuje žádná reálná a funkční kompenzační opatření. V podstatě jen počítá s tím, že pro ochranu ptáků bude použito „vhodné technické řešení“. Tím se zřejmě myslí odpuzovače, ale není vůbec vysvětleno, v jaké míře tyto odpuzovače zamezí střetům ptáků s	

<table>
<tr><th>Poř. č.</th><th>Připomínkové místo</th><th>Číslo jednací</th><th>Článek</th><th>AO</th><th>Připomínka</th><th>Vyhodnocení</th></tr>
<tr><td></td><td></td><td></td><td></td><td></td><td>lopatkami VTE. Jiným opatřením má být zařízení, které zastaví roztočený rotor, ale ani zde není blíže popsáno, jak přesně bude zajištěno, aby tento mechanismus byl skutečně funkční.
Jde-li o letouny, pak je opatřením k jejich ochraně monitoring provádění provozovatelem VTE. Takové opatření není vůbec schopno netopýry ochránit, ačkoliv právě netopýři jsou extrémně ohroženi VTE.
Pro savce představují VTE především vizuální bariéru v území, čímž omezují jich migraci, a vedle toho je nepříznivě ovlivňují hlukové dopady provozu VTE a vibrace. Kromě toho VTE mohou poškodit i jejich biotopy, neboť ovlivňují lokální klima a tím i ekosystémy.
Odůvodnění Změny č. 2 ani územního opatření nevysvětluje, proč dostala AOV18 přednost před ochranou zvířat. Podatel zdůrazňuje, že ve vyhodnocení není vůbec řešen výskyt jeřába popelavého, který hnízdí kousek od Moravského Berouna. Stejně tak se ve změně č. 2 ani v územním opatření AOV18 neřeší dopad VTE na orla mořského, který hnízdí u vodní nádrže Kružberk.

9. Vlivy na vodní poměry a lokální klima
Ve vyhodnocení vlivů Změny č. 2 ani územního opatření AOV18 není popsáno, jak byly hodnoceny vlivy VTE na spodní vody a celkově na vodní poměry a na jejich možné změny v důsledku výstavby a provozu VTE. V době, kdy se celá ČR potýká s extrémními suchy a vody je stále méně, je třeba tuto otázku brát velmi vážně a rozhodně nelze pouze stroze konstatovat, že VTE mají přednost, „protože mají prostě přednost“.
Je totiž faktem, že VTE, zejména ty extrémně vysoké, mají železobetonové základy, které jsou schopny vodní poměry v krajině narušit. Pro VTE se také buduje infrastruktura, která také může narušit tok podzemní vody anebo snížit množství vody proudící do blízkých vodních toků nebo vodních zdrojů. Výstavba VTE také odstraňuje ochranné vrstvy půdy a podloží, čímž činí podzemní vodu pod nimi zranitelnější vůči znečištění z úniků nebo rozlitých látek z vozidel nebo zařízení použitých k jejich výstavbě a vůči únikům a látkám z turbín a související infrastruktury během provozu.
Je také známo, že VTE velmi výrazně ovlivňují klima ve svém okolí (negativně). Jedná se především o dopady na teplotu zemského povrchu, fyzikálně-chemické vlastnosti půdy, rychlost větru, vlhkost a srážky. Větrné elektrárny na pevnině mají významný oteplovací vliv na teplotu zemského povrchu v noci. V důsledku zhoršování fyzikálně- chemických vlastností půdy dochází k vysušování lokalit nacházejících se u VTE. Půdní vlhkost navíc ovlivňuje rovnováhu ekosystému, což ohrožuje ekologickou stabilitu krajiny a některé druhy zvířat.
Z vyhodnocení územního opatření AOV18 ani Změny č. 2 jako celku ani z jejich odůvodnění není vůbec zřejmé, jak bylo s těmito fakty naloženo.

10. Vlivy na zemědělský půdní fond
Ve vyhodnocení územního opatření se uvádí: „Přítomnost ZPF v I. a II. třídě ochrany. Zábory jsou také v III., IV., a V. třídě ochrany, převažuje zábor ve II. tř. ochrany ZPF. S ohledem na velmi nízký rozsah záborů ve vyšší třídě ochrany dále neřešeno. V případě VTE a doprovodných staveb (rozvoden, úložišť el. energie, komunikací apod.) v AO je zábor pro zajištění bezpečnosti hodnocení považován za trvalý. Uplatnění AO nebude mít vliv na ekologické funkce půdy.“
Rozsah záborů je přitom následující:
<table>
<tr><th rowspan="2">Označení plochy / koridoru</th><th rowspan="2">Rozloha plochy / koridoru (ha)</th><th rowspan="2">Navržené využití</th><th rowspan="2">Odhad záboru (ha)</th><th colspan="5">Odhad záboru podle tříd ochrany (ha)</th><th rowspan="2">Odhad výměry záboru, na které bude provedena rekultivace na zemědělskou půdu (ha)</th></tr>
<tr><th>I.</th><th>II.</th><th>III.</th><th>IV.</th><th>V.</th></tr>
<tr><td>% zastoupení</td><td>100</td><td></td><td>85,63</td><td>10,24</td><td>14,06</td><td>17,77</td><td>13,94</td><td>29,62</td><td>0%</td></tr>
<tr><td>AOV18</td><td>2234,1</td><td>VTE</td><td>13,39</td><td>1,60</td><td>2,20</td><td>2,78</td><td>2,18</td><td>4,63</td><td>0,00</td></tr>
</table>
</td><td></td></tr>
</table>

Poř. č.	Připomínkové místo	Číslo jednací	Článek	AO	Připomínka	Vyhodnocení
					Podle názoru podatele nelze považovat trvalé zničení skoro 3 hektarů cenné půdy (tento odhad může být navíc podhodnocen) za něco co není třeba řešit. Takové zdůvodnění záborů je bizarní a nedostačuje požadavkům v § 4 odst. 3 zákona č. 334/1992 Sb., o ochraně ZPF, kde se mj. uvádí, že zemědělskou půdu I. a II. třídy ochrany lze v územně plánovací dokumentaci určit k jinému než zemědělskému účelu nebo odejmout pouze v případech, kdy jiný veřejný zájem výrazně převažuje nad veřejným zájmem ochrany zemědělského půdního fondu. Podatel se ze Změny č. 2 ani územního opatření AOV18 a jejich odůvodnění nedozvěděl, jak bylo doloženo, že výrazně převažuje veřejný zájem na realizaci VTE nad zájmem na ochraně cenných částí ZPF. Nezjistil ani to, jak zábor ZPF přispěje k tomu, aby byly zmírněny dopady změny klimatu nebo aby byla zvýšena energetická soběstačnosti ČR (a v jakém rozsahu se tak stane). Podatel také neví, proč není možné VTE realizovat jinde, kde by k záborům cenných půd nedošlo. Na uvedené otázky by měla Změna č. 2 odpovědět velmi přesně nebo akcelerační oblast nevymezovat a ponechat vše na územní plány a povolovací řízení, kde budou moct být zábory skutečně podrobně posouzeny a vyhodnoceny. Podobně to platí i pro zábor téměř 3 hektarů lesních pozemků. Podatel požaduje, aby bylo lépe zdůvodněno, proč k těmto záborům dochází a jak kupř. odlesnění zasáhne do systému ekologické stability a do vodních poměrů v území. 11. Vliv na hodnotu nemovitostí a pozemků v blízkosti VTE Nemovitosti a pozemky v blízkosti VTE budou znehodnoceny hlukem a vizuálním smogem z VTE. Tyto skutečnosti lze dohledat v blízkosti již postavených VTE a v lokalitě AOV18 v případě uvažovaných VTE se to dá také očekávat.	
10964.	Tylová Miloslava	MMR-48942-2026-81	99czzi	AOV85	Věc: Připomínka ke Změně č. 2 územního rozvojového plánu - akcelerační oblast AOV85 Nový Dvůr Podávám podle § 39 stavebního zákona zásadní nesouhlas s návrhem vymezeni akcelerační oblasti AOV85 Nový Dvůr určené pro výstavbu větrných elektráren. Mám vážné obavy o zdraví obyvatel, kvalitu života a životní prostředí v obci Citov a okolí. Akcelerační oblast byla podle mého názoru vymezena v nepňjatelně malé vzdálenosti od obytných domů. Sama bydlím v těsné blízkosti plánované akcelerační oblasti a mám obavy z dlouhodobých dopadů provozu větrných elektráren na zdraví lidi i kvalitu každodenního života. Současně upozorňuji také na skutečnost, že akcelerační oblast zasahuje velmi blízko nemovitosti na adrese Citov 332, parcela č. 1440/4, kde se hranice akcelerační oblasti přibližuje přibližně až na cca 150 metrů od obytného domu. Taková vzdálenost je podle mého názoru zcela nepřiměřená a v rozporu s běžně doporučovanými odstupy větrných elektráren od obytné zástavby. Větrné elektrárny nejsou tichá zařízeni. jejich provoz je spojen s nepřetržitým hlukem, vibracemi, nízkofrekvenčním hlukem, infrazvukem a stroboskopickým efektem způsobeným rotací lopatek. Tyto vlivy budou obyvatelé okolních domů nuceni snášet dlouhodobě každý den i noc. Existuji odborné studie upozorňující na možné negativní biologické účinky dlouhodobého působeni infrazvuku na lidský organismus. Studie publikovaná v odborném časopise Frontiers in Behavioral Neuroscience upozorňuje na zvýšenou stresovou zátěž organismu, psychickou nepohodu a zvýšenou hladinu stresového hormonu kortizolu při dlouhodobém působeni infrazvuku. Mám proto vážné obavy zejména o: · kvalitu spánku obyvatel, · psychickou pohodu lidi v okolních obcích, · dopady na děti, seniory a nemocné osoby, · dlouhodobou hlukovou a vibrační zátěž obyvatel. Další zásadní problém představuje plánovaná těžba štěrkopísku v této oblasti. Mám obavy, že kombinace těžby štěrkopísku a výstavby větrných elektráren povede k dalšímu výraznému zvýšeni prašnosti v celé oblasti. Výstavba přístupových komunikaci, rozsáhlé zemní práce, pohyb těžké techniky a budoucí těžba štěrkopísku mohou výrazně zhoršit kvalitu ovzduší v okolních obcích, To může mít závažné dopady zejména na astmatiky, alergiky, děti, seniory a osoby s chronickými dýchacími obtížemi.	**Akceptováno.** Akcelerační oblast AOV85 Nový Dvůr byla vypuštěna.

Poř. č.	Připomínkové místo	Číslo jednací	Článek	AO	Připomínka	Vyhodnocení
					Oblast Podřipska je navíc již dnes zatížena průmyslovými provozy, suchem a dopravní zátěži. Další rozsáhlý průmyslový projekt podle mého názoru kvalitu ávota obyvatel ještě výrazně zhorši. Domnívám se rovněž, že strategické posouzeni SEA nedostatečně vyhodnotilo: · kumulativní dopady celé akcelerační oblasti, · dopady hluku, vibraci a infrazvuku na zdraví obyvatel, · dopady zvýšené prašnosti na kvalitu ovzduší, · kombinaci těžby štěrkopísku a výstavby VTE, · ani skutečné dopady projektu na hustě osídlené území. Podle čl. 15C směrnice Evropského parlamentu a Rady (EU) 2023/2413 (RED III) mají být akcelerační oblasti vymezovány pouze v lokalitách s minimálními dopady na zdraví obyvatel, krajinu a životní prostředí Mám za to, že oblast AOV85 tyto podmínky nesplňuje. Návrh podle mého názoru není dostatečně v souladu: ·s § 5 zákona č. 114/1992 Sb., o ochraně přírody a krajiny, ·s § 12 zákona č. 114/1992 Sb., o ochraně krajinného rázu, · s ČI. 35 Listiny základních práv a svobod, · ani s ČI. 11 Listiny základních práv a svobod. Požaduji proto vypracováni nových nezávislých odborných studii zaměřených zejména na: · dlouhodobé dopady infrazvuku a vibraci na lidské zdraví, · vliv nízkofrekvenčního hluku na kvalitu života obyvatel, · kumulativní dopady těžby štěrkopísku a výstavby VTE, · dopady zvýšené prašnosti na kvalitu ovzduší, · dopady na astmatiky a osoby s respiračními onemocněními, · a správnost samotného vymezeni akcelerační oblasti vůči obytné zástavbě. Z výše uvedených důvodů žádám o zamítnuti návrhu akcelerační oblasti AOV85 Nový Dvůr. Současně nesouhlasím s navrženým způsobem vymezováni akceleračních oblasti pro výstavbu větrných elektráren na území celé České republiky, pokud mají být podobné oblasti vymezovány bez důsledného zohledněni ochrany zdraví obyvatel, krajiny, přírody a historicky významných území.	
10965.	Tyle Antonín	MMR-48943-2026-81	99czzi	AOV85	Věc: Připomínka ke Změně č. 2 územního rozvojového plánu - akcelerační oblast AOV85 Nový Dvůr Podávám podle § 39 stavebního zákona zásadní nesouhlas s návrhem vymezeni akcelerační oblasti AOV85 Nový Dvůr určené pro výstavbu větrných elektráren. Mám za to, že návrh akcelerační oblasti AOV85 zásadně poškodí kvalitu života obyvatel, hodnotu jejich majetku, charakter krajiny Podřipska i budoucnost celé oblasti. Lidé si v Citově, Podřipsku a okolních obcích pořizovali domy, pozemky a stavební parcely právě proto, že se jednalo o klidnou venkovskou oblast s přírodou, výhledy a kvalitním životním prostředím. Mnoho rodin zde vlastní domy po rodičích a prarodičích. jiní lidé investovali obrovské finanční prostředky do koupě stavebních parcel a výstavby nových rodinných domů, protože chtěli odejít z přetížených měst a ŽÍt v klidném venkovském prostředí. Nyní mají být několik set metrů od těchto domů umístěny až 200 metrů vysoké průmyslové stavby s rotujícími lopatkami, blikajícími světly, hlukem a nepřetržitým provozem. Konkrétně se jedná například o nemovitost na adrese Citov 332, parcela č. 1440/4, kde se hranice akcelerační oblasti přibližuje přibližně až na cca 150 metrů od obytného domu. Taková vzdálenost je podle mého názoru naprosto nepřijatelná. Je zcela zřejmé, že výstavba větrných elektráren povede k výraznému poklesu hodnoty nemovitosti v okolních obcích. Kdo uhradí škody lidem, jejichž domy a pozemky ztratí významnou část své tržní hodnoty? Kdo zaplatí rozdíl mezi současnou cenou nemovitosti a jejich hodnotou po výstavbě větrných elektráren? Mnoho lidi se z této oblasti nebude moci ani odstěhovat, protože své domy už neprodají za odpovídající cenu. Mám zároveň za to, že existují jiné a výrazně vhodnější možnosti rozvoje energetiky než ničení historicky a krajinářsky cenné oblasti Podřipska. V regionu existuji brownfieldy a průmyslové plochy vhodné pro umisťování fotovoltaických elektráren bez zásadního poškozeni krajiny a života obyvatel. Současně má Česká republika dlouhodobě vybudovanou jadernou energetiku, která je stabilním a výrazně efektivnějším zdrojem energie.	**Akceptováno.** Akcelerační oblast AOV85 Nový Dvůr byla vypuštěna.

Poř. č.	Připomínkové místo	Číslo jednací	Článek	AO	Připomínka	Vyhodnocení
					Podle údajů amerického Department of Energy dosahuji jaderné elektrárny kapacitního faktoru přes 92 %, zatímco větrné elektrárny přibližně okolo 34 %. (The Department of Energy's Energy.gov) Studie MIT zároveň uvádí, že k nahrazení výkonu jednoho běžného jaderného reaktoru o výkonu 900 MW by bylo potřeba přibližně 800 průrněrných větrných turbín. (MIT Climate Portal) V oblasti Citova navíc podle místních podmínek často nefouká vůbec a průměrné rychlosti větru se pohybuji přibližně okolo 3 až 5 mls. Mám proto vážné pochybnosti o skutečné efektivitě tohoto projektu vzhledem k obrovským zásahům do krajiny, zdraví obyvatel a přírody. Podřipsko přitom není vhodnou oblastí pro další průmyslovou zátěž. Region je již dnes zatížen: · provozem elektrárny Mělník, · průmyslovými provozy ve Štětí, " plánovanou spalovnou, · budoucí těžbou štěrkopísku, · dopravní zátěži, · a dalšími průmyslovými zásahy do krajiny. Další obrovské průmyslové stavby v podobě větrných elektráren povedou pouze k dalšímu poškození krajiny a kvality života obyvatel. Mám rovněž vážné obavy o zdraví lidí, přírodu a ekosystém celé oblasti. Existuji odborné studie upozorňující na možné biologické účinky dlouhodobého působení infrazvuku a nízkofrekvenčního hluku. Studie publikovaná v odborném časopise Frontiers in Behavioral Neuroscience upozorňuje na zvýšenou stresovou zátěž organismu, psychickou nepohodu a zvýšenou hladinu stresového hormonu kortizolu při dlouhodobém působeni infrazvuku. Mám za to, že strategické posouzeni SEA nedostatečně vyhodnotilo: · kumulativní dopady celé akcelerační oblasti, · dopady na hodnotu nemovitostí a kvalitu bydlení, · reálnou efektivitu projektu vzhledem k větrným podmínkám, · dopady na zdraví obyvatel, · dopady na krajinu a turistický ruch, · ani skutečné alternativy k umistění větrných elektráren v této oblasti. Podle ČI. 15C směrnice Evropského parlamentu a Rady (EU) 2023/2413 (RED III) mají být akcelerační oblasti vymezovány pouze v lokalitách s minimálními dopady na obyvatele, krajinu a životní prostředí. Mám za to, že oblast AOV85 tyto podrnínky zjevně nesplňuje. Návrh podle mého názoru není dostatečně v souladu: · s § 12 zákona č. 114/1992 Sb., o ochraně přírody a krajiny, · s § 5 a § 50 zákona č. 114/1992 Sb., · s ČI. 11 Listiny základních práv a svobod, · ani s ČI. 35 Listiny základních práv a svobod. Požaduji proto vypracováni nových nezávislých odborných studii zaměřených zejména na: · dopady projektu na hodnotu nemovitostí v okolních obcích, · dopady na kvalitu bydlení a migraci obyvatel z regionu, · skutečné větrné podmínky a efektivitu výroby energie v lokalitě, · porovnání efektivity VTE s jinými energetickými zdroji, · dopady na zdraví obyvatel, · kumulativní dopady celé oblasti Podřipska a Mělnicka, · a dopady na krajinný ráz a turistickou atraktivitu regionu. Z výše uvedených důvodů žádám o zamítnuti návrhu akcelerační oblasti AOV85 Nový Dvůr. Současně nesouhlasím s navrženým způsobem vymezování akceleračních oblasti pro výstavbu větrných elektráren na území celé České republiky, pokud mají být podobné oblasti vymezovány bez důsledného zohledněni ochrany zdraví obyvatel, krajiny, přírody a historicky významných území.	
10966.	Jakešová Simona	MMR-48944-2026-81	99czo	AOV61	Věc: Zásadní připomínka a nesouhlas s návrhem Změny č. 2 Územního rozvojového plánu ČR - požadavek na vyřazeni akcelerační oblasti AOV61 (Sádek) Tímto podávám jako občan dotčený navrhovaným záměrem zásadní připomínku k návrhu vymezeni akcelerační zóny pro větrné elektrárny (VTE) s označením AOV61 Sádek (dotčená území: Velké Heraltice, Hlavnice, Jezdkovice, Bratříkovice, Svobodné Heřmanice a širší okolí). S návrhem týkajícím se vymezeni AOV61 zásadně nesouhlasím a požaduji jeho úplné vyřazeni z akceleračních zón. Záměr představuje neospravedlnitelnou industrializaci volné krajiny a není veřejným zájmem, nýbrž soukromým podnikatelským záměrem. Níže uvádím konkrétní důvody a upozorňuji na nezákonnost, věcné vady a závažná rizika návrhu.	**Neakceptováno.** Akcelerační oblasti byly vymezeny na celostátní úrovni v Z2 ÚRP na základě Zadání Z2 ÚRP schváleného Vládou ČR. Vymezení akceleračních oblastí proběhlo na základě biologického posouzení konkrétních území podle § 11 odst. 3 resp. 4 ZOZE, jehož výsledky spolu s výsledky vyhodnocení vlivů na životní prostředí (SEA, Příloha č. 5 k odůvodnění Z2 ÚRP) byly zapracovány do návrhu Z2 ÚRP. Návrh Z2 ÚRP a jeho odůvodnění, návrh souvisejících územních opatření a jejich odůvodnění obsahují náležitosti v souladu s příslušnými právními předpisy, včetně správního řádu, stavebního zákona a dalších. Zpracování VVURÚ odpovídá obsahem i strukturou požadavkům

Poř. č.	Připomínkové místo	Číslo jednací	Článek	AO	Připomínka	Vyhodnocení
					I. Rozpor se zákony ČR a právem Evropské unie Návrh vykazuje **závažné nedostatky** a je v **rozporu** s následujícími právními předpisy: **1. Právní předpisy ČR:** • **Zákon č. 500/2004 Sb., správní řád:** Porušení § 3 (nezjištěn stav bez důvodných pochybností) a § 68 (nedostatečné odůvodnění). Návrh je nepřezkoumatelný. • **Zákon č. 100/2001 Sb. (EIA/SEA):** Chybí posouzení kumulativních vlivů, variantních řešení (vč. nulové varianty) a konkrétních dopadů na území. • **Zákon č. 114/1992 Sb., o ochraně přírody a krajiny:** Ohrožení krajinného rázu (§ 12), narušení ekologické stability, zásah do biotopů a migračních tras. • **Zákon č. 283/2021 Sb., stavební zákon:** Porušení § 18, § 19, § 32 a § 97 (ochrana hodnot území, minimální střet s veřejnými zájmy, požadavek na udržitelný rozvoj). • **Ústava ČR**: Porušení čl. 7, 8, 101 odst.1 • **Listina základní práv a svobod:** Porušení čl. 4, odst. 3, 4, čl. 6 – odst. 1, čl. 11 – odst. 1 a 3. **2. Právo Evropské unie a mezinárodní úmluvy:** • **Směrnice o ptácích (2009/147/ES) a o stanovištích (92/43/EHS):** Nelze vyloučit negativní vliv na chráněné druhy (chybí biologické podklady čl. 6 odst. 3). • **Směrnice EIA (2011/92/EU):** Nedostatečné vyhodnocení vlivů a formální zapojení veřejnosti. • **Směrnice RED III (2023/2413):** Nebyla doložena priorita využití brownfieldů a umělých ploch. Vymezení ve volné krajině je v rozporu s principem minimalizace dopadů. • **Čl. 191 SFEU (Princip předběžné opatrnosti):** Nerespektování ochrany zdraví a životního prostředí. • **Evropská úmluva o krajině (ETS No. 176):** Nedostatečná ochrana krajiny jako základní složky ŽP. • **Aarhuská úmluva (1998):** Omezení práva veřejnosti na informace a účasti v rozhodovacích procesech.	obsaženým v příloze č. 4 stavebního zákona, včetně posouzení kumulativních a synergických vlivů, vlivů na zdraví a hodnocení nulové varianty (platné znění ÚRP) vůči variantě navrhované (Z2 ÚRP). Zadání Z2 ÚRP schválené Vládou ČR nepožadovalo jiná variantní řešení. Ustanovení § 4 odst. 3 ZOZE a čl. 15c směrnice RED III sice upřednostňují brownfieldy a degradované plochy, avšak nevylučují vymezení akcelerační oblasti na jiných pozemcích. Vymezení výhradně na degradovaných plochách nebylo s ohledem na prostorové nároky technologie větrných elektráren proveditelné. Samotný způsob vymezení akceleračních oblastí na základě podkladů (biologická posouzení, mapy citlivosti ptáků vůči výstavbě VTE zpracované ČSO, území významná pro netopýry dle podkladů ČESON, biotopy zvláště chráněných druhů velkých savců a další) a nařízení vlády č. 507/2025 Sb. minimalizuje vliv na složky životního prostředí. Pro všechny akcelerační oblasti jsou současně pořizována územní opatření, která obsahují opatření stanovená na základě biologických posouzení. Tato opatření dále zmírňují negativní vlivy, které nebylo možné vyloučit vymezením akcelerační oblasti. Podmínky v územních opatřeních zahrnují ochranu prvků lokálního ÚSES a všech biokoridorů, ochranu biotopů, ZPF a PUPFL, dále povinnost biologického dozoru, monitoring mortality ptáků a netopýrů, detekční systémy a další podmínky specifické vzhledem ke konkrétní akcelerační oblasti. Jedním z podkladů pro zpracování Z2 ÚRP byl dokument Akcelerační oblasti, předvýběr ploch k výstavbě VTE, Screening území ČR z hlediska ochrany krajinného rázu (Roman Bukáček, Simona Vondráčková, 2025). Při vymezování akceleračních oblastí byl krajinný ráz dále prověřován, a to s ohledem na hodnoty území a dálkové pohledy na dominanty. Vlivy na krajinný ráz pak byly dále vyhodnoceny v rámci VVURÚ, a to jak z hlediska navrhovaného souboru akceleračních oblastí jako celku, tak pro jednotlivá území v kartách akceleračních oblastí. Podmínky v územních opatřeních pak dále omezují barevné řešení doprovodných staveb a rozsah trvalých terénních úprav. Otázky spojené s likvidací VTE po skončení životnosti, včetně podmínek pro odstranění stavby, jsou předmětem právní úpravy na úrovni povolování konkrétních záměrů a nespadají do obsahu územně plánovací dokumentace na celostátní úrovni. Vymezení akcelerační oblasti v ÚRP nezakládá možnost vyvlastnění ani právo na výstavbu VTE a nevylučuje jiné využití území. Nebylo prokázáno, že by instalace VTE měla významný negativní vliv na cenu nemovitostí či provádění investic. Při vymezení akceleračních oblastí nelze předjímat konkrétní technické parametry či přesné umístění záměrů OZE. Obavy z negativních vlivů hluku a stroboskopického efektu řeší podmínky

Poř. č.	Připomínkové místo	Číslo jednací	Článek	AO	Připomínka	Vyhodnocení
					II. Nedostatky v podkladech a systémová rizika • **Absence metodik požární bezpečnosti:** Dle vyjádření GŘ HZS ČR (z 6. 2. 2024) neexistuje právní ani metodická úprava požární bezpečnosti VTE, nejsou stanoveny odstupové vzdálenosti od lesů a zástavby. Zásahy hasičů by byly pouze defenzivní. • **Rizika pro dopravu:** Ministerstvo dopravy ČR (vyjádření MD-22459/2026-940/3) potvrdilo absenci metodiky posuzování vlivu VTE na bezpečnost provozu (vizuální distrakce, stínové efekty, odlet ledu a částí staveb). • **Nevyřešená infrastruktura a likvidace:** Návrh neřeší kapacitu distribuční soustavy, extrémní dopravní zátěž z přepravy komponentů na úzkých komunikacích, ani systémovou sanaci a likvidaci staveb po skončení životnosti **III. Narušení krajiny, přírody a biodiverzity** • **Krajinný ráz:** Výstavba VTE o výšce 180 m a více představuje nevratnou degradaci turisticky cenné krajiny (přírodní rezervace Hořina – kde vykvétá populace kriticky ohroženého šafránu Heuffelova, blízkost lomu Šífr, mezinárodně ceněný areál Slezského zemského muzea – Arboretum Nový Dvůr). • **Ohrožení chráněných druhů:** V oblasti se vyskytují druhy z Červené knihy ohrožených živočichů (luňák hnědý, luňák červený, jeřáb popelavý, výr velký, orel mořský). Území je navíc tradiční tahovou zastávkou migrujícího ptactva. **IV. Dopady na zdraví a majetek obyvatel** • **Zdravotní rizika:** Dle doporučení WHO vyvolávají VTE blíže než 8 km od obydlí souvislé obtěžování (hluk, infrazvuk, stroboskopický a světelný efekt), které vede k poruchám spánku a psychické zátěži. • **Znehodnocení majetku:** Praxe dokazuje pokles hodnoty nemovitostí v okolí VTE (do 3 km) až o 50 %. Nemovitosti se stávají neprodejnými, obcím hrozí odliv obyvatel a ztráta atraktivity. V. Závěrečné požadavky Na základě výše uvedeného žádám o úplné vyřazeni oblasti AOV61 z návrhu akceleračních zón. Pokud tomuto požadavku nebude vyhověno, žádám, aby návrh nebyl schválen a byl vrácen k zásadnímu přepracováni, přičemž požaduji doplnění a splněni následujících bodů: 1. Zpracování podrobného terénního biologického a ornitologického průzkumu v délce trvání minimálně 3 roky (dle metodik České společnosti ornitologické a České společnosti pro ochranu netopýrů) vč. detailní studie zohledňující migrační trasy ptáků. 2. Zpracováni dlouhodobého posouzeni vlivů na veřejné zdraví, minimálně dvouletý výzkum dopadu VTE ve vzdálenosti nižší než 3 km na zdraví obyvatel (hluk, infrazvuk, stroboskopický efekt). 3. Zpracováni podrobného hodnocení vlivu na krajinný ráz a doloženi výpočtu viditelnosti VTE. 4. Předloženi metodik posouzení požární bezpečnosti (vč. odstupových vzdálenosti) a vlivu na bezpečnost silničního provozu.	stanovené ve všech územních opatřeních pro akcelerační oblasti pro VTE, které ukládají zpracování hlukové studie, studie působení stroboskopického efektu, včetně minimalizace shadow flicker efektu. V případě, že by záměr nesplňoval zákonné hygienické limity (nařízení vlády č. 272/2011 Sb., o ochraně zdraví před nepříznivými účinky hluku a vibrací) a současně podmínky v územním opatření, nemůže být povolen.

Poř. č.	Připomínkové místo	Číslo jednací	Článek	AO	Připomínka	Vyhodnocení
					5. Zpracováni kompenzačního mechanismu pro obyvatele, který zaručí plné vyrovnáni nákladu při znehodnocení majetku nebo nutnosti přestěhování do jiné lokality z důvodu likvidace klidu a krajinného rázu. Žádám o řádné vypořádáni této připomínky v souladu se zákonem a písemné doloženi konkrétního odůvodněni přijatého řešeni. Vztah k dotčenému území (např. Trvale žijící občan, vlastník nemovitosti, rekreant): Vlastník nemovitosti, trvale žijící občan	
10967.	Ing. Libuše Paloušová	MMR-48945-2026-81	99cn 99co	AOV30 AOV31	Věc: PŘIPOMÍNKY K NÁVRHU ZMĚNY Č. 2 ÚZEMNÍHO ROZVOJOVÉHO PLÁNU ČR (§ 97 zák. Č. 283/2021 Sb., stavební zákon) PŘIPOMÍNKY K VYHODNOCENÍ VLIVŮ NÁVRHU ZMĚNY Č. 2 ÚZEMNÍHO ROZVOJOVÉHO PLÁNU NA UDRŽITELNÝ ROZVOJ ÚZEMÍ PŘIPOMÍNKY K NÁVRHŮM JEDNOTLIVÝCH ÚZEMNÍCH OPATŘENÍ K AKCELERAČNÍM OBLASTEM VYMEZENÝM V NÁVRHU ZMĚNY Č. 2 ÚZEMNÍHO ROZVOJOVÉHO PLÁNU Připomínky podávám: - jako osoba. která může být dotčena dopady návrhu (z hlediska krajiny, životního prostředí či kvality života) I. Tímto podáním uplatňuji v souladu s § 97 zákona č. 283/2021 Sb., stavební zákon, a v souladu s § 37 zákona č. 500/2004 Sb., správní řád, připomínky proti návrhu Změny č. 2 Územního rozvojového plánu (dále jen "ÚRP") a souvisejícímu návrhu územního opatření, kterým se na území a v bezprostředním okolí obce Kunovice vymezuje akcelerační zóna pro větrnou energetiku s označením AOV30 Kunovice a AOV3 l Kelč. II. Věcné připomínky a důvody pro vyřazení lokality AOV30 Kunovice a AOV31 Kelč z návrhu 1. Systémový rozpor s unijním právem a principem předběžné opatrnosti Předložený návrh je v příkrém rozporu s materiálním účelem (teleologií) směrnice Evropského parlamentu a Rady (EU) 2023/2413 (tzv. směrnice RED III). Ustanoveni ČI. 15C odst. 1 písm. a) směrnice RED iii výslovně normuje, že členské státy musí při vymezování akceleračních oblastí primárně upřednostňovat umělé a zastavěné plochy a znehodnocenou půdu v nichž se neočekává, že zavedení určitého druhu nebo určitých druhů obnovitelných zdrojů energie bude mít vzhledem ke zvláštnostem vybrané oblasti významný dopad na životní prostředí, tedy mimo jiné průmyslové brownfieldy. Tento unijní imperativ racionálního využívání území se plně promítá i do českého zákona č. 249/2025 Sb., o urychlení využíváni obnovitelných zdrojů energie. Lokalita AOV30 Kunovice a AOV31 Kelč však představuje pravý opak, jedná se o cennou, harmonickou a extenzivně obhospodařovanou volnou krajinu s významnými přírodními a estetickými hodnotami. Vymezeni plošné průmyslové zóny v takto citlivém území, aniž by pořizovatel doložil prokazatelné vyčerpáni alokačního potenciálu skutečně znehodnocených ploch v ČR, představuje flagrantní porušení principu proporcionality a činí návrh z hlediska evropského práva neobhajitelným. Důrazně upozorňuji na skutečnost, že předložený návrh je v přímém a zjevném rozporu s kogentními vylučujícími kritérii stanovenými směrnicí Evropského parlamentu a Rady (EU) 2023/2413 (REED III). Ustanovení ČI. 15c odst. l písm. a) bodu ii) směrnice REED III bezpodmínečně vyžaduje, aby členské státy při vymezováni akceleračních oblastí vyloučily lokality sítě Natura 2000, oblasti určené v rámci vnitrostátních systémů ochrany přírody a zachování biologické rozmanitosti, jakož i oblasti hlavních migračních tras ptáků. s jedinou výjimkou, kterou by představovalo umístění na stávajících umělých a	**Akceptováno částečně.** Akcelerační oblast AOV31 Kelč byla zmenšena. Akcelerační oblast AOV30 Kunovice je v návrhu Z2 ÚRP ponechána. Vymezení akceleračních oblastí proběhlo na základě biologického posouzení konkrétních území podle § 11 odst. 3 resp. 4 ZOZE, jehož výsledky spolu s výsledky vyhodnocení vlivů na životní prostředí (SEA, Příloha č. 5 k odůvodnění Z2 ÚRP) byly zapracovány do návrhu Z2 ÚRP. Návrh Z2 ÚRP a jeho odůvodnění, návrh souvisejících územních opatření a jejich odůvodnění obsahují náležitosti v souladu s příslušnými právními předpisy, včetně správního řádu, stavebního zákona a dalších. Zpracování VVURÚ odpovídá obsahem i strukturou požadavkům obsaženým v příloze č. 4 stavebního zákona, včetně posouzení kumulativních a synergických vlivů, vlivů na zdraví a hodnocení nulové varianty (platné znění ÚRP) vůči variantě navrhované (Z2 ÚRP). Zadání Z2 ÚRP schválené Vládou ČR nepožadovalo jiná variantní řešení. Ustanovení § 4 odst. 3 ZOZE a čl. 15c směrnice RED III sice upřednostňují brownfieldy a degradované plochy, avšak nevylučují vymezení akcelerační oblasti na jiných pozemcích. Vymezení výhradně na degradovaných plochách nebylo s ohledem na prostorové nároky technologie větrných elektráren proveditelné. Samotný způsob vymezení akceleračních oblastí na základě podkladů (biologická posouzení, mapy citlivosti ptáků vůči výstavbě VTE zpracované ČSO, území významná pro netopýry dle podkladů ČESON, biotopy zvláště chráněných druhů velkých savců a další) a nařízení vlády č. 507/2025 Sb. minimalizuje vliv na složky životního prostředí. Pro všechny akcelerační oblasti jsou současně pořizována územní opatření, která obsahují opatření stanovená na základě biologických posouzení. Tato opatření dále zmírňují negativní vlivy, které nebylo možné vyloučit vymezením akcelerační oblasti. Podmínky v územních opatřeních zahrnují ochranu prvků lokálního ÚSES a všech biokoridorů, ochranu biotopů, ZPF a PUPFL, dále povinnost biologického dozoru, monitoring mortality ptáků a netopýrů, detekční systémy a další podmínky specifické vzhledem ke konkrétní akcelerační oblasti.

Poř. č.	Připomínkové místo	Číslo jednací	Článek	AO	Připomínka	Vyhodnocení
					zastavěných plochách (např. střechách, parkovištích či dopravní infrastruktuře). zájmové území AOV30 Kunovice a AOV3 I Kelč tuto unijní výjimku pro umělé plochy absolutně nenaplňuje, neboť se jedná o volnou, převážně zemědělskou a přírodní krajinu. Přestože je samotná hranice akcelerační oblasti účelově narýsována tak, aby formálně nestála přímo uvnitř většiny chráněných území, z materiálního hlediska představuje plošné umístění 200 metrových větrných turbín do jejího bezprostředního sousedství jasné obcházeni unijního zákazu. Podle předloženého posouzení SEA se akcelerační zóna nachází v bezprostředním sousedství přírodního parku Hostýnské vrchy, jenž spadá do vnitrostátního systému ochrany přírody, a necelý I kilometr od evropsky významné lokality (EVL) Velká Vela chráněné v rámci sítě Natura 2000. Zcela fatálním a nevyvratitelným důkazem porušení směrnice RED III je pak vlastní doznání zpracovatele v odůvodnění územního opatření, že se nepodařilo vyhnout všem detekovaným místům výskytu ohrožených druhů a že akcelerační oblast (v západní, střední i východní části) přímo zasahuje do ploch s vysokým i extrémním rizikem pro ptáky. Území navíc prokazatelně kříží migrační koridory vybraných zvláště chráněných druhů velkých savců a do přímého kontaktu se dostává i s biokoridory územního systému ekologické stability. Z judikatury Soudního dvora EU k ochraně přírody dlouhodobě plyne, že ochranný režim cenných území nesmí být mařen tím, že se destruktivní průmyslový záměr formálně umístí na jejich samou vnější hranici, pokud na ně bude mít zjevný negativní dopad (tzv. externalita do chráněného území). Gigantické rotující stavby s enormní hlukovou, vibrační a světelnou stopou vytvoří nepřekonatelnou bariéru těsně vedle těchto chráněných zón a přímo prořízne uznané migrační trasy. Jelikož stát nedokázal dodržet unijní příkaz vyhnout se těmto oblastem a území bezprostředně doléhá na národně i evropsky chráněné lokality, je vymezení zóny AOV30 a AOV3 I nezákonné a pro rozpor s ČI. 15c směrnice REED III musí být zcela zrušeno. Návrh dále hrubě porušuje obecný princip předběžné opatrnosti zakotvený v § 13 zákona č. 17/1992 Sb., o životním prostředí. Tento princip, který je pevnou součásti ústavního a unijního pořádku, stanoví, že hrozí-li nebezpečí nevratného poškození životního prostředí, nesmí být nedostatek vědecké jistoty důvodem k odkladu preventivních opatření, v tomto případě k vyřazení lokality z plánu. Zpracovatel sám v odůvodnění opatření a v dokumentaci SEA přiznává objektivní a zásadní střety: od překrývání se s lokalitami s "extrémní citlivosti výskytu zvláště chráněných ptáků", přes nevyvratitelné riziko vystaveni obyvatelstva stroboskopickému (flicker) efektu, až po zjevné hrozby v oblasti stability hydrogeologických poměrů a sesuvných území. Namísto toho, aby akcelerační zóna byla vymezena v oblastech s prokazatelně minimalizovanými riziky. je navrhována do lokality, kde tato rizika reálně hrozí a prokazatelně existují. Z procesního hlediska je pak zcela nepřípustný postup pořizovatele, který tyto identifikované environmentální, zdravotní a technické střety bagatelizuje a požadavek na jejich detailní vyřešeni alibisticky odsouvá do navazujících (budoucích) povolovacích řízení, případně k řešení pomocí "budoucích podrobnějších studií"". Jak opakovaně dovodil Nejvyšší správní soud ve své ustálené rozhodovací praxi k procesům územního plánování a posuzování vlivů, zásadní střety v území nesmí být v koncepční fázi opomíjeny či odsouvány do fáze projektové přípravy. Základním smyslem a legislativním účelem akcelerační zóny ve smyslu § 2 písm. C) a § 4 zákona č. 249/2025 Sb. je určení území, které je již ze své podstaty bezkonfliktní, což následně ze zákona legitimizuje zrychlené povolovací řízení a výrazné oslabení standardního posuzování EIA. Takto silně zatížené území v Obci Kunovice a jejím okolí materiálně nenaplňuje elementární definici "nekonfliktní"" akcelerační oblasti. Odsouvání řešení fundamentálních střetů do navazujících řízeni popírá samotný smysl zákona o urychlení OZE, neboť z dotčeného území činí prostor s nejvyšší možnou mírou právní a ekologické nejistoty, namísto aby garantovalo bezpečný a plynulý rozvoj. V souladu s § 100/2004 Sb., správní řád, je nutné, aby všechny zásadní střety byly vyřešeny již v koncepční fázi a nebyly odsouvány do projektové přípravy. 2. Zásah do ústavního práva na samosprávu a majetkových práv	Jedním z podkladů pro zpracování Z2 ÚRP byl dokument Akcelerační oblasti, předvýběr ploch k výstavbě VTE, Screening území ČR z hlediska ochrany krajinného rázu (Roman Bukáček, Simona Vondráčková, 2025). Při vymezování akceleračních oblastí byl krajinný ráz dále prověřován, a to s ohledem na hodnoty území a dálkové pohledy na dominanty. Vlivy na krajinný ráz pak byly dále vyhodnoceny v rámci VVURÚ, a to jak z hlediska navrhovaného souboru akceleračních oblastí jako celku, tak pro jednotlivá území v kartách akceleračních oblastí. Podmínky v územních opatřeních pak dále omezují barevné řešení doprovodných staveb a rozsah trvalých terénních úprav. Podmínky stanovené v příslušných územních opatřeních limitují rozsah terénních úprav u větrných elektráren na maximální hodnotu ± 5 m. Konkrétní vliv základových konstrukcí na puklinové systémy a kolektory podzemních vod bude předmětem podrobného hydrogeologického posouzení, které bude zpracováno jako součást dokumentace záměru a bude řešeno v rámci navazujícího řízení o povolení záměru dle stavebního zákona. Narušení systému podzemních vod se s ohledem na mělké založení naprosto převažující většiny VTE (do cca 5 m) a malou plochu narušení podloží (cca 20x20m) nepředpokládá. Ochrana ZPF je řešena v souvisejících územních opatřeních. Podmínkami je zajištěno, že nebudou vznikat neobhospodařovatelné zbytkové zemědělské pozemky ani pozemky bez přístupu k veřejně přístupné pozemní komunikaci. Dále je v nich požadavek na upřednostní nižších tříd ochrany ZPF při realizaci záměrů OZE a je stanovena maximální plocha dlouhodobého nebo trvalého odnětí ZPF pro záměry OZE v celé akcelerační oblasti. Souhlas s odnětím ze ZPF bude vydán v navazujícím řízení dle stavebního zákona. V souvisejících územních opatření jsou stanoveny podmínky, které zajišťují ochranu protierozních opatření, funkčních melioračních zařízení, vodních toků a ploch a rovněž omezující možné terénní úpravy. Vzhledem k charakteru a rozsahu potenciálních záměrů se při naplnění podmínek nepředpokládá realizace zpevněných ploch v takovém rozsahu, který by mohl významně ovlivnit vodní režim v rámci akceleračních oblastí. V souladu s požadavky vodního zákona se v rámci procesu povolování záměru bude vyjadřovat vodoprávní úřad. Při vymezení akceleračních oblastí nelze předjímat konkrétní technické parametry či přesné umístění záměrů OZE. Bezpečnost leteckého provozu je pak řešena při povolování konkrétního záměru, kdy se vyjadřují Úřad pro civilní letectví, Řízení letového provozu i Armáda ČR a upřesňují umístění či požadavky na denní i noční osvětlení definované v leteckém předpisu L-14. Obavy z negativních vlivů hluku a stroboskopického efektu řeší podmínky stanovené ve všech územních opatřeních pro akcelerační oblasti pro VTE, které ukládají zpracování hlukové

Poř. č.	Připomínkové místo	Číslo jednací	Článek	AO	Připomínka	Vyhodnocení
					Poukazuji na flagrantní dotčeni vlastnických práv občanů, jež jsou chráněna ČI. 11 Listiny základních práv a svobod. Plošné umístěni gigantické průmyslové infrastruktury v podobě větrného parku do těsné blízkosti obytného osídlení nevyhnutelně vyvolá drastický pokles tržních cen i užitné hodnoty rodinných domů a pozemků v dotčené oblasti. Záměr tak představuje vysoce diskriminační a neakceptovatelný krok. jímž stát dc facto přesouvá veškeré negativní externality a břemeno znehodnoceni soukromého majetku na místní obyvatele, zatímco ekonomický zisk z urychlené výstavby poplyne soukromým investorům. Takový asymetrický přesun nákladů na občany ve jménu generalizované podpory obnovitelných zdrojů je bez existence adekvátního kompenzačního mechanismu zcela neobhajitelný a blíží se nucenému omezení vlastnického práva bez náhrady. V neposlední řadě tento autoritativní zásah přímo odporuje základním cílům územního plánováni ve smyslu zákona č. 283/2021 Sb., stavební zákon. Transformace dosud klidné a harmonické podhorské venkovské krajiny na průmyslovou výrobnu energie spolehlivě a nevratně zničí přirozený potenciál lokality pro udržitelný cestovní ruch a rekreaci. Ztráta těchto .,měkkých"" ekonomických funkcí území přinese další sekundární hospodářské ztráty pro místní podnikatele, služby i celkový rozvoj dotčeného regionu. Místo deklarovaného udržitelného rozvoje tak dojde k degradaci území. což jednoznačně vylučuje možnost zařazeni lokality AOV30 a AOV3 l mezi preferované akcelerační oblasti. 3. Nedostatky změny č. 2 Územního rozvojového plánu Akcelerační zóny AOV29 Býškovice, AOV30 Kunovice a AOV31 Kelč zasahují přímo do obytných struktur, krajinného prostoru, kulturně-historických hodnot a funkčního zázemí mikroregionu Valašskomeziříčsko-Kelečsko. Akcelerační zóny jsou vymezovány v návaznosti na evropskou směrnici REED iii, jejímž cílem je zrychlení povolovacích procesů pro obnovitelné zdroje energie. Směrnice však nikde neumožňuje snižovat standardy ochrany zdraví obyvatel nebo ochrany životního prostředí. Naopak předpokládá, že akcelerační zóny budou vymezovány v místech s minimálním dopadem na obyvatelstvo. Zrychlení povolovacího procesu v akceleračních zónách nesmí být vykupováno rezignací na standardy ochrany zdraví, nebot' evropská legislativa (RED III) předpokládá vymezení zón právě v místech s minimálním dopadem na obyvatelstvo, což bez distančního limitu v daném území nelze garantovat. Vymezení akceleračních zón v těsné blízkosti sídel mikroregionu je proto v rozporu s účelem REED III i s principem předběžné opatrnosti. Odůvodnění Změny č. 2 ÚRP je koncipováno výhradně na makroúrovni a neobsahuje žádné konkrétní skutkové zjištěni vztahující se k dotčenému území mikroregionu. Odůvodnění tak neumožňuje přezkum správnosti úvah pořizovatele, nebot' postrádá vazbu mezi skutkovými zjištěními a přijatými závěry, čímž je naplněn důvod nepřezkoumatelnosti pro nedostatek důvodů. Není zřejmé, z jakých podkladů pořizovatel vycházel, jak tyto podklady hodnotil a jakými úvahami se řídil. Takové odůvodnění nesplňuje požadavky přezkoumatelnosti dle ustálené judikatury Nejvyššího správního soudu a je stiženo vadou nepřezkoumatelnosti pro nedostatek důvodů. Území mikroregionu není územím narušeným těžbou ani brownfieldem, ale územím s vysokou koncentrací sídel, exponovanými horizonty, členitým reliéfem a kulturně-historickými hodnotami. Vymezeni akceleračních zón v tomto území je v přímém rozporu s deklarovanými principy Změny č. 2 ÚRP. Dále odůvodnění Změny č. 2 ÚRP neobsahuje žádné posouzení krajinného rázu podle § 12 zákona č. 114/1992 Sb., o ochraně přírody a krajiny, ve znění pozdějších předpisů. Neobsahuje vizualizace, fotomontáže, posouzeni viditelnosti, měřítka, dominance ani kumulace. Větrné elektrárny o výšce až 200 metrů představují v podmínkách mikroregionu prvek absolutní vizuální dominance, který se uplatňuje v měřítku celých krajinných celků. Zásah tohoto rozsahu je přitom nevratný, nebot' mění základní prostorové a vizuální vztahy v krajině na desítky let. To je v rozporu s judikaturou NSS.	studie, studie působení stroboskopického efektu, včetně minimalizace shadow flicker efektu. V případě, že by záměr nesplňoval zákonné hygienické limity (nařízení vlády č. 272/2011 Sb., o ochraně zdraví před nepříznivými účinky hluku a vibrací) a současně podmínky v územním opatření, nemůže být povolen. Akcelerační oblasti byly vymezeny na celostátní úrovni v Z2 ÚRP na základě Zadání Z2 ÚRP schváleného Vládou ČR.

Poř. č.	Připomínkové místo	Číslo jednací	Článek	AO	Připomínka	Vyhodnocení
					Postup pořizovatele je rovněž v rozporu se směrnicí 2001/42/ES (SEA) a judikaturou Soudního dvora EU), nebot' nebyly posouzeny konkrétní územní dopady, kumulativní vlivy ani varianty řešení. Proces SEA podle § lOi zákona č. 100/2001 Sb., o posuzování vlivů na životní prostředí a o zrněně některých souvisejících zákonů, ve znění pozdějších předpisů, vyžaduje posouzení kumulativních a synergických vlivů. Návrh Změny č. 2 ÚRP však žádné kumulativní posouzení neobsahuje, přestože akcelerační zóny umožňují souběžné umístění vice větrných elektráren v těsné blízkosti sídel. Absence kumulativního posouzení je v rozporu jak s požadavky SEA, tak s judikaturou Soudního dvora EU, která zdůrazňuje, že kumulativní vlivy musí být posouzeny již na úrovni koncepce. Porovnáním odůvodnění všech tří opatření obecné povahy AOV29, AOV30 a AOV31 je zřejmé, že přestože každá akcelerační oblast má zcela odlišnou rozlohu, kapacitu, geomorfologii, ekologickou strukturu, sídelní expozici i míru kumulace, odůvodněni .jsou koncipována v téměř totožné struktuře a obsahují prakticky shodné argumenty. AOV29 má rozlohu 2378,1 ha a odhadovaný výkon 231 mw, AOV30 pouze 256 ha a výkon 24,5 MW a AOV31 668,5 ha a výkon 66,5 MW. Přesto jsou podmínky i jejich odůvodnění formulovány jako univerzální, bez jakéhokoli zohlednění rozdílů mezi územími. AOV29 zasahuje do nejrozsáhlejšího území s největší ekologickou variabilitou, největším počtem dotčených sídel a nejvyšší mírou kumulace, zatímco AOV30 je nejmenší a nejméně kapacitní. AOV3 I představuje střední variantu s kombinací ekologicky hodnotných území a technických omezení. Přesto odůvodněni všech tří opatření pracuji se stejnými tezemi, stejnými obecnými popisy a stejnými závěry, aniž by reflektovala zásadní rozdíly v charakteru území, v hustotě obytné zástavby, v krajinné exponovanosti, v akustické citlivosti či v kumulativních vlivech. Zásadní je, že ani jedno odůvodněni neobsahuje jakékoli posouzeni dopadů na obytné prostředí, přestože všechny tři oblasti se nacházejí v těsném sousedství sídel. Odůvodnění AOV29 uvádí, že podmínky jsou stanoveny "za účelem ochrany zdravých životních podmínek v obytné zástavbě sídel'", avšak neobsahuje žádné posouzeni vzdálenosti, neobsahuje žádné akustické modely vycházející z reálných parametrů záměrů ani modely zohledňující nejnepříznivější provozní a meteorologické podmínky včetně nočního režimu provozu, žádné vizualizace, žádné posouzení dominance ani kumulace. Stejná formulace se opakuje v AOV30 i AOV3 l, přestože každá oblast má zcela odlišnou sídelní strukturu. Územní rozvojový plán nesmí přenášet posouzení zásadních vlivů na nižší úroveň řízení. Nejvyšší správní soud opakovaně judikoval. že koncepční dokument musí sám o sobě obsahovat dostatečné vyhodnocení dopadů na území a nemůže spoléhat na to. že tyto otázky budou řešeny až v územním nebo stavebním řízení. Pokud ÚRP umožní umístění větrných elektráren bez distanční regulace. přenáší odpovědnost na řízení o povolení záměru. což je v rozporu s principem hierarchie územního plánování. Absence distanční regulace je společnou vadou všech tři' opatření a představuje zásadní deficit ochrany zdraví a obytného prostředí. Koncepční dokumentace akceleračních zón musí podle stavebního zákona. zákona o ochraně veřejného zdraví, zákona o ochraně přírody a krajiny a judikatury Nejvyššího správního soudu obsahovat úplné, věcně správné a přezkoumatelné vyhodnocení všech relevantních vlivů na území. Tato povinnost zahrnuje zejména posouzení akustických, vizuálních, zdravotních, ekologických, sociálních, ekonomických a kumulativních dopadů. včetně jejich synergických efektů. Pokud takové vyhodnocení chybí nebo je neúplné, nelze koncepční dokumentaci považovat za způsobilou k přijeti. Tato argumentace souvisí s přezkoumatelností. V případě akceleračních zón AOV29, AOV30 a AOV31 nebyly zpracovány podklady, které by	

Poř. č.	Připomínkové místo	Číslo jednací	Článek	AO	Připomínka	Vyhodnocení
					umožnily objektivní posouzení dopadů na zdraví obyvatel, krajinný ráz, kulturní krajinu. hydrologii, geologii, biodiverzitu, veřejné služby, veřejné finance ani rekreační funkci území. Chybí rovněž analýzy kumulativních a synergických efektů. které jsou nezbytné pro posouzeni celkového zatíženi území. Bez těchto podkladů není možné provést zákonem vyžadované hodnoceni proporcionality, přiměřenosti a nezbytnosti zásahu do práv obyvatel dotčených obci. Tato argumentace souvisí se synergickými efekty. Závažným nedostatkem je také absence vizuálních simulací, fotomontáží, analýz viditelnosti, hlukových modelů. biologických průzkumů, hydrologických a geologických posudků a dalších odborných podkladů. které jsou nezbytné pro posouzení dopadů větrných elektráren o výšce až 200 metrů. Bez těchto podkladů nelze ověřit, zda navržené akcelerační zóny splňuji požadavky na ochranu zdraví obyvatel, krajinného rázu, kulturní krajiny, ekologické stability a veřejných zájmů chráněných právním řádem. Tato argumentace souvisí s odbornými podklady. Veřejné zdraví je chráněno ústavním pořádkem i zákonem o ochraně veřejného zdraví. Větrné elektrárny o výšce až 200 metrů mohou generovat komplexní soubor akustických. vibračních, vizuálních a psychologických jevů, které mohou mít závažné dopady na zdraví obyvatel. Patří sem zejména nízkofrekvenční hluk, infrazvuk, amplitudová modulace, stroboskopický efekt, poruchy spánku a chronická stresová zátěž. Tato argumentace souvisí s veřejným Zdravím. Dlouhodobá expozice hluku může způsobovat zvýšený krevní tlak, poruchy srdečního rytmu, ischemickou chorobu srdeční a další kardiovaskulární onemocnění. Tyto jevy mohou být zesíleny v kopcovitém terénu, kde dochází k odrazům a interferenci zvukových vln. Tato argumentace souvisí s kardiovaskulárními riziky. Poruchy spánku představují jeden z nejvýznamnějších zdravotních dopadů větrných elektráren. Chronická deprivace spánku může způsobovat únavu, podrážděnost, poruchy koncentrace, zvýšený krevní tlak, kardiovaskulární onemocnění a další zdravotní obtíže. Tato argumentace souvisí s poruchami spánku. Krajinný ráz je chráněn zákonem o ochraně přírody a krajiny. Větrné elektrárny o výšce až 200 metrů představuji prvek absolutní vizuální dominance, který může zásadně narušit měřítko krajiny, horizonty, siluety obci, historické pohledové osy a celkový charakter území. Tato argumentace souvisí s ochranou krajinného rázu. Fotomontážní metodiky vyžadují realistické vizualizace z klíčových pohledových míst, analýzy viditelnosti. výškové profily a posouzeni vizuální exponovanosti území. Bez těchto podkladů nelze posoudit, zda větrné elektrárny nenaruší estetické hodnoty krajiny, kulturní krajinu ani rekreační funkci území. Tato argumentace souvisí s fotomontážními metodikami. Kulturní krajina a památkové hodnoty jsou chráněny zákonem o státní památkové péči, zákonem o ochraně přírody a krajiny a mezinárodními úmluvami. Historické pohledové osy, tradiční struktury sídel, sakrální stavby a krajinné dominanty tvoří identitu území. Větrné elektrárny mohou tyto hodnoty zásadně narušit. Tato argumentace souvisí s kulturním Dědictvím. Bez analýz historických pohledových os, vizuálních vztahů a památkového prostředí nelze posoudit. zda nedojde k zásahu do autenticity a integrity kulturní krajiny. Tato argumentace souvisí s památkovou ochranou. Hydrologický režim území je citlivý na zásahy do krajinné struktury. Výstavba přístupových	

Poř. č.	Připomínkové místo	Číslo jednací	Článek	AO	Připomínka	Vyhodnocení
					komunikací, montážních ploch a základů větrných elektráren může ovlivnit přirozený odtok vody, zvýšit povrchový odtok. způsobit erozi a zvýšit povodňové riziko. Tato argumentace souvisí s vodním režimem. Bez hydrologických modelů, analýz povodňových území a posouzeni odtokových poměrů nelze ověřit, zda nedojde k ohrožení infrastruktury, zemědělské půdy ani obytné zástavby. Tato argumentace souvisí s povodňovým rizikem. Geologické poměry mikroregionu Valašskomeziříčsko-Kelečsko jsou charakteristické flyšovým podložím, které je náchylné k sesuvům, ploužení a dalším svahovým nestabilitám. Výstavba větrných elektráren může narušit geologickou strukturu území, zvýšit povrchový odtok a aktivovat erozní procesy. Tato argumentace souvisí se stabilitou svahů. Bez geologických průzkumů. svahových analýz a erozních modelů nelze posoudit riziko aktivace svahových nestabilit ani dopady na bezpečnost obyvatel. Tato argumentace souvisí s erozními procesy. Rekreační funkce území, turistický potenciál a kvalita krajiny mají přímý dopad na ekonomiku obcí. Větrné elektrárny mohou snížit atraktivitu území, ovlivnit cestovní ruch, hodnotu nemovitosti a příjmy obci. Tato argumentace souvisí s ekonomickými dopady. Bez ekonomických analýz, demografických modelů a posouzení dopadů na veřejné služby nelze ověřit, zda navržené řešení neohrozí dlouhodobou rozpočtovou stabilitu obcí. Tato argumentace souvisí s rozpočtovou stabilitou. 4. Distanční regulace Ani jedno z opatřeni obecné povahy neobsahuje jakoukoli odstupovou vzdálenost od obytné zástavby, a to navzdory tomu, že větrné elektrárny o výšce až 200 metrů představuji mimořádně intenzivní zdroj hluku. nízkofrekvenčního hluku, aerodynamického šumu, amplitudové modulace, stroboskopického stínění a vizuální dominance. Pokud může ÚRP stanovit výšku, která je technickým parametrem stavby. může stanovit i minimální vzdálenost od obytné zástavby, která je standardním nástrojem územního plánování. Distanční regulace je běžnou součástí územních plánů (např. odstupy od lesa, od dopravní infrastruktury. od vodních toků. od chráněných území). Neexistuje žádný právní důvod, proč by ÚRP nemohl stanovit odstup větrných elektráren od obytných ploch. Územní plánování neslouží pouze k ochraně stávajících obyvatel, ale i obyvatel budoucích, kteří budou bydlet v zastavitelných plochách. Tento princip opakovaně potvrdil Nejvyšší správní soud. Bez distanční regulace, nelze zajistit ochranu ani těchto budoucích obyvatel, přestože územní plán již nyní předpokládá jejich bydlení v daném území. Hlukové limity podle nařízení vlády č. 272/2011 Sb., o ochraně zdraví před nepříznivými účinky hluku a vibrací, ve znění pozdějších předpisů, nejsou distanční regulaci a samy o sobě nezajišťuji dostatečnou ochranu obytného prostředí, zejména v nočním režimu. Větrné elektrárny o výšce 200 metrů dosahuji akustických parametrů, které v praxi neumožňuji jejich umístěni v menší vzdálenosti než 1000 metrů, přičemž bezpečná vzdálenost se v obdobných územích pohybuje mezi 1200 - 1500 metry. V evropském kontextu není požadavek na minimální odstupovou vzdálenost 1500 metrů žádným excesem ani nadstandardem, ale naopak odpovídá běžně uplatňovaným ochranným pravidlům v zemích, které mají s větrnou energetikou dlouhodobé zkušenosti. Situace v Evropě	

Poř. č.	Připomínkové místo	Číslo jednací	Článek	AO	Připomínka	Vyhodnocení
					je sice dynamická a v posledních dvou letech dochází v některých státech k dílčímu rozvolňování pravidel, v reakci na tlak na energetickou soběstačnost, nicméně základní trend je stabilní. Čím vyšší turbiny a čim členitější terén, tím vyšší odstupová vzdálenost. V tomto ohledu je požadavek 1500 metrů plně v souladu s evropskou praxí. Bavorské pravidlo 10H stanoví, že minimální vzdálenost větrné elektrárny od obytné zástavby, musí být desetinásobkem její výšky. u moderních turbín o výšce 200 - 250 metrů to znamená odstup 2000 až 2500 metrů. Přestože bylo pravidlo v některých specifických případech mírně změkčeno (např. u dálnic). pro běžnou krajinu v blízkosti sídel zůstává 10H nadále silným plánovacím standardem. Tento přístup je obzvláště relevantní pro území s členitým terénem, jakým je mikroregion Valašskomeziříčsko-Kelečsko. Rakouská úprava je v kompetenci jednotlivých spolkových zemí. Dolní Rakousko stanovuje minimální odstup 1200 metrů. Štýrsko doporučuje odstup 1500 metrů, zejména v kopcovitém terénu a v územích s citlivým krajinným rázem. Rakousko klade důraz na ochranu horské a kopcovité krajiny, což je situace velmi podobná geomorfologii Valašskomeziříčska-Kelečska. Ve Francii je zákonné minimum 500 metrů, toto číslo pochází z doby, kdy turbíny měřily 80 metrů. V praxi prefektury i správní soudy stále častěji vyžadují 1000 metrů, jako minimální odstup pro moderní turbiny o výšce 180 - 220 metrů, aby bylo možné splnit přísné hlukové limity. Dánské pravidlo stanoví minimální odstup 4H výška turbíny, tedy cca 800 metrů. Dánsko však zároveň disponuje robustními kompenzačními mechanismy, které v ČR neexistují (povinné odškodnění za pokles hodnoty nemovitosti, možnost spoluvlastnictví turbín místními obyvateli, přímé finanční benefity pro komunitu). Bez těchto kompenzačních nástrojů je logické požadovat vyšší odstup. Polsko dlouho uplatňovalo pravidlo 10H, obdobné jako Bavorsko. Po politické debatě bylo pravidlo změněno na 700 metrů, což je i po .,rozvolnění" více, než co často navrhují investoři v ČR (500 - 600 m). V kontextu členitého terénu mikroregionu Valašskomeziříčsko-Kelečsko je požadavek 1500 metrů zcela racionální horní hranicí evropského intervalu. Zatímco v rovinatých oblastech severního Německa či Dánska mohou být akceptovatelné nižší odstupové vzdálenosti, v geomorfologicky členitém terénu s vysokou hustotou osídlení. jaký je typický pro mikroregion Valašskomeziříčsko-Kelečsko. je nezbytné přiklonit se k horní hranici evropského standardu, tedy k odstupu 1500 metrů, odpovídajícímu bavorské a rakouské úpravě. Požadavek Obce Loučka na stanovení minimální vzdálenosti 1500 metrů je podpořen tříkrokovým testem proporcionality, který musí splňovat každý zásah do práv obyvatel i obcí. Tento test je naplněn ve všech třech krocích. V prvním kroku vhodnosti je distanční limit 1500 metrů způsobilý dosáhnout sledovaného cíle ochrany zdraví, kvality života a krajinného rázu, nebot' fyzikální parametry moderních větrných elektráren a charakter členitého terénu způsobují, že nižší vzdálenosti neumožňují eliminovat nízkofrekvenční hluk, amplitudovou modulaci ani vizuální dominanci. Ve druhém kroku nezbytnosti neexistuje žádné mírnější opatření, které by bylo způsobilé zajistit stejnou úroveň ochrany; pouhé odkazování na hygienické limity není dostatečné, protože tyto limity nepostihuji nízkofrekvenční složku ani amplitudovou modulaci a nezohledňují noční inverze ani kumulaci v kopcovitém terénu. Ve třetím kroku přiměřenosti v užším smyslu přínos distančního limitu 1500 metrů pro ochranu zdraví, krajiny a kvality života obyvatel výrazně převyšuje omezeni, která tento limit představuje pro investory; distanční limit nebrání využití akceleračních zón, pouze stanoví jejich bezpečné parametry.	

Poř. č.	Připomínkové místo	Číslo jednací	Článek	AO	Připomínka	Vyhodnocení
					Veřejný zájem na stanoveni minimální odstupové vzdálenosti 1500 metrů je mimořádně silný. Ochrana zdraví obyvatel, ochrana obytného prostředí, ochrana krajinného rázu, ochrana kulturně-historických hodnot, ochrana územní samosprávy obci a prevence kumulativních negativních vlivů představují ústavně chráněné hodnoty, které mají přednost před ekonomickým zájmem na rychlé výstavbě větrných elektráren v akceleračních zónách. veřejný zájem na ochraně zdraví a krajiny je zakotven v ČI. 7 odst. I, ČI. 11 odst. 3 a ČI. 35 Listiny základních práv a svobod a je potvrzen judikaturou NSS. která opakovaně zdůrazňuje, že územní samospráva obcí a ochrana životního prostředí jsou hodnotami, které musí být respektovány již ve fázi územního plánováni. Podmínka požadovaná Obcí Loučka představuje nezbytný minimální standard ochrany zdraví, obytného prostředí, krajinného rázu a ústavně chráněných práv obyvatel dotčených obcí. její neuplatnění by vedlo k nepřiměřenému zásahu do práv obyvatel. k porušení principu předběžné opatrnosti, k porušení ČI. 7 odst. I, ČI. II odst. 3 a ČI. 35 Listiny základních práv a svobod, k porušení povinnosti chránit životní prostředí podle ČI. 37 Listiny a k porušení povinnosti veřejné správy postupovat v souladu s principem proporcionality, legitimního očekávání a ochrany slabší strany. Mezinárodní komparace potvrzuje, že distanční regulace představuje legitimní a nezbytný nástroj ochrany zdraví obyvatel, krajinného rázu a kulturní krajiny, zejména v kopcovitém terénu s vysokou hustotou osídlení. Minimální odstupová vzdálenost 1500 metrů představuje nezbytný minimální standard ochrany zdraví obyvatel. kvality života. krajinného rázu, kulturní krajiny, biodiverzity, veřejných služeb a veřejných financí obcí. Tato argumentace přímo souvisí s minimální odstupovou vzdálenosti. 5. Akustické modely, fyzikální jevy a technické parametry větrných elektráren Vědecké poznatky potvrzuji. že větrné elektrárny o výšce až 200 metrů generují specifické akustické jevy. které se v členitém terénu výrazně zesiluji a které nelze adekvátně regulovat pouhým odkazem na hygienické limity. Klíčové mezinárodní studie (Mdler & Pedersen 201 I: Hansen et al. 2015; van den Berg 2004) jednoznačně prokazují, že nízkofrekvenční hluk větrných elektráren se šíři' na mnohem větší vzdálenosti než běžný širokopásmový hluk. je méně tlumen terénem a vegetací a je výrazně zesilován nočními inverzemi. Tyto studie rovněž potvrzují, že nízkofrekvenční hluk je vnímán, jako výrazně rušivější, protože proniká do obytných prostor i při zavřených oknech, rezonuje v interiérech a způsobuje poruchy spánku, únavu, podrážděnost a další zdravotní obtíže. Nízkofrekvenční hluk a infrazvuk mají dlouhé vlnové délky, které se šíři jinak než běžný hluk z dopravy. Vzdálenost 1500 metrů poskytuje dostatečný prostor pro přirozený útlum těchto vln, které jinak snadno pronikají stěnami budov a rezonují v uzavřených místnostech. Za teplotních inverzí se zvuk ohýbá zpět k zemi, což vede k jeho zesílení v nočních hodinách. Standardní hlukové studie pracuji s průměrnými podmínkami, nikoliv s extrémními meteorologickými jevy. které jsou v kopcovitém terénu mikroregionu Valašskomeziříčsko-Kelečsko časté. Vzdálenost 1500 metrů tak slouží jako nezbytný bezpečnostní nárazník. Největším problémem větrných elektráren není samotná hlasitost, ale rytmičnost hluku, tzv. amplitudová modulace (,,swish-swish""). V kopcovitém terénu je proudění vzduchu turbulentní, což zintenzivňuje amplitudovou modulaci. Lidské ucho a nervová soustava jsou citlivé na rytmické podněty, které narušují spánek mnohem více než kontinuální šum. Vzdálenost 1500 metrů výrazně snižuje ostrost těchto akustických pulzů a eliminuje jejich rušivý charakter. Stroboskopický efekt (shadow flicker) je dalším významným negativním jevem. Při východu	

Poř. č.	Připomínkové místo	Číslo jednací	Článek	AO	Připomínka	Vyhodnocení
					nebo západu slunce vrhají rotující listy dlouhé, pohybující se stíny, které mohou být patrné až do vzdálenosti 1000 - 1200 metrů. Dlouhodobé vystavení mihotání stínů v interiéru vede k únavě očí, bolestem hlavy a pocitům úzkosti. stroboskopický efekt vzniká v důsledku rotace lopatek větrné elektrárny a může způsobovat podrážděnost, stres, poruchy koncentrace a další zdravotní obtíže. Tento jev je typický pro větrné elektrárny umístěné v blízkosti sídel a může být zesílen v kopcovitém terénu. Standardní akustické modely stroboskopický efekt nezohledňují, což činí jejich výsledky nepřesnými a nedostatečnými pro posouzení dopadů větrných elektráren na zdraví obyvatel. Tato argumentace přímo souvisí se stroboskopickým efektem. Odstup 1500 metrů tento efekt prakticky eliminuje i v případě elektráren s celkovou výškou přes 200 metrů. V kopcovitém terénu nefunguje šíření hluku lineárně. Údolí mohou fungovat jako rezonátory. kde se zvuk odráží od protilehlých svahů a sčítá se. Pokud je turbina na kopci a obytná zóna v údolí, standardní modely šíření podél terénu selhávají, protože zvuk se šíří vzduchem přímo k horním patrům budov bez jakýchkoliv terénních překážek. Vzdálenost 1500 metrů je v takovém prostředí minimální bezpečnou hranicí. Moderní větrné elektrárny o výšce až 200 metrů představuji zdroje komplexních akustických. vibračních a aerodynamických jevů. jejichž dopady nejsou plně zachytitelné standardními metodikami. Akustické modely používané v České republice vycházejí z metodik, které nejsou určeny pro hodnocení nízkofrekvenčního hluku, infrazvuku, amplitudové modulace ani aerodynamických jevů vznikajících na lopatkách větrných elektráren. Tyto metodiky nezohledňují ani specifické podmínky kopcovitého terénu, kte'ý je typický pro mikroregion Valašskomeziříčsko-Kelečsko. Tato argumentace přímo souvisí s akustickými Modely. Standardní akustické modely pracují s průměrnými hodnotami hluku a nezohledňují krátkodobé špičky, které mohou být pro lidské zdraví nejvíce zatěžující. Nízkofrekvenční hluk a infrazvuk se šíří na velké vzdálenosti a mohou pronikat do obytných prostor i při uzavřených oknech. Tyto jevy nejsou plně zachytitelné standardními metodikami a jejich dopady mohou být V kopcovitém terénu výrazně zesíleny. Tato argumentace přímo souvisí s nízkofrekvenčním Hlukem. Infrazvuk generovaný větrnými elektrárnami vzniká zejména v důsledku interakce lopatek s prouděním vzduchu a může mít závažné dopady na zdraví obyvatel. Infrazvuk se šíří na velké vzdálenosti a může být zesílen v kopcovitém terénu. Standardní akustické modely infrazvuk nezohledňují, což činí jejich výsledky nepřesnými a nedostatečnými pro posouzení dopadů větrných elektráren na zdraví obyvatel. Tato argumentace přímo souvisí s infrazvukem. Amplitudová modulace představuje jev, kdy dochází k výraznému kolísání hladiny hluku, které je vnímáno jako rušivé a může způsobovat poruchy spánku, podrážděnost a další zdravotní obtíže. Tento jev je typický pro moderní větrné elektrárny o výšce až 200 metrů a může být zesílen v kopcovitém terénu. Standardní akustické modely amplitudovou modulaci nezohledňují, což činí jejich výsledky nepřesnými a nedostatečnými pro posouzení dopadů větrných elektráren na zdraví obyvatel. Tato argumentace přímo souvisí s amplitudovou Modulací. Technické parametry moderních větrných elektráren o výšce až 200 metrů zahrnují délku lopatek až 80 metrů, průměr rotoru až 160 metrů a instalovaný výkon až 5 MW. Tyto parametry mají zásadní vliv na akustické, vibrační a aerodynamické jevy, které mohou mít závažné dopady na zdraví obyvatel, kvalitu jejich života, krajinný ráz, kulturní krajinu a biodiverzitu.	

Poř. č.	Připomínkové místo	Číslo jednací	Článek	AO	Připomínka	Vyhodnocení
					VětŠí rotor a delší lopatky mohou způsobovat výraznější nízkofrekvenční hluk, infrazvuk a amplitudovou modulaci. Tyto jevy nejsou plně zachytitelné standardními metodikami a jejich dopady mohou být v kopcovitém terénu výrazně zesíleny. Tato argumentace přímo souvisí s technickými parametry větrných elektráren. Aerodynamické jevy vznikající na lopatkách větrných elektráren mohou způsobovat nízkofrekvenční hluk, infrazvuk a amplitudovou modulaci. Tyto jevy jsou ovlivněny rychlostí větru, turbulencí, teplotními inverzemi a dalšími meteorologickými podmínkami. V kopcovitém terénu mohou být tyto jevy zesíleny v důsledku odrazů, lomů a interference zvukových vln. Standardní akustické modely tyto jevy nezohledňuji, což činí jejich výsledky nepřesnými a nedostatečnými pro posouzeni dopadů větrných elektráren na zdraví obyvatel. Tato argumentace přímo souvisí s aerodynamickými jevy. Meteorologické podmínky, zejména teplotní inverze, mohou výrazně ovlivnit šířeni hluku a infrazvuku. Teplotní inverze mohou způsobit odraz a zesílení zvukových vln, což může vést k výraznému zvýšení hladiny hluku v obytných oblastech. Tyto jevy nejsou plně zachytitelné standardními metodikami a jejich dopady mohou být V kopcovitém terénu výrazně zesíleny. Tato argumentace přímo souvisí s teplotními inverzemi. Kopcovitý terén mikroregionu Valašskomeziříčsko-Kelečsko může způsobit odraz, lom a interferenci zvukových vln, což může vést k zesílení akustických jevů. Tyto jevy nejsou plně zachytitelné standardními metodikami a jejich dopady mohou být výrazně zesíleny v důsledku specifických místních podmínek. Tato argumentace přímo souvisí s kopcovitým terénem. Souhrnně lze konstatovat, že akustické modely používané v České republice nejsou určeny pro hodnocení nízkofrekvenčního hluku, infrazvuku, amplitudové modulace ani aerodynamických jevů vznikajících na lopatkách větrných elektráren. Tyto modely nezohledňuji ani specifické podmínky kopcovitého terénu. který je typický pro mikroregion Valašskomeziříčsko-Kelečsko. Absence posouzení těchto jevů činí návrh akceleračních zón nepřezkoumatelným a nezpůsobilým k přijetí. Minimální odstupová vzdálenost 1500 metrů představuje nezbytný minimální standard ochrany zdraví obyvatel, kvality života, krajinného rázu, kulturní krajiny. biodiverzity, veřejných služeb a veřejných financi obcí. Tato argumentace přímo souvisí s minimální odstupovou vzdálenosti. Vysoké učení technické v Brně, Fakulta stavební, zpracovala studii ,,Stanovení minimálních vzdáleností chráněného území od větrných elektráren", která se zabývá posouzením vlivu hluku z větrných elektráren na okolní obytné prostředí a návrhem minimálních bezpečných vzdáleností mezi větrnými elektrárnami a chráněnými venkovními prostory staveb. Součástí práce je posouzeni několika konkrétních akceleračních oblastí určených pro rozvoj větrné energetiky v Jihomoravském kraji (např. Býškovice. Kunovice, Kelč či Lukoveček). U jednotlivých lokalit byly hodnoceny vzdálenosti plánovaných větrných elektráren od nejbližší obytné zástavby a chráněných venkovních prostor. Studie uvádí, že v některých případech se navrhované elektrárny nacházejí již ve vzdálenosti kolem 500-700 metrů od obcí. Pro hodnoceni byly vybrány moderní typy větrných elektráren společnosti Vestas o výkonu 6.2-7,2 MW a výšce až 175 metrů. Dokument podrobně vysvětluje princip šíření hluku v krajině a výpočty útlumu hluku se vzdáleností. Výsledné modely ukazují, že při vzdálenosti 500 metrů mohou hladiny hluku dosahovat hodnot okolo 45-48 dB, což je na hranici nebo nad	

Poř. č.	Připomínkové místo	Číslo jednací	Článek	AO	Připomínka	Vyhodnocení
					hranicí hygienických limitů pro chráněné venkovní prostory. Při vzdálenosti 1000-1500 metrů dochází k výraznějšímu poklesu hluku a limity bývají zpravidla splněny. Autoři studie proto doporučují zachovat minimální ochrannou vzdálenost přibližně 1500 metrů mezi větrnými elektrárnami a obytnou zástavbou. Zdůrazňují také nutnost individuálního posouzení každého projektu, zohlednění kumulativních vlivů více zdrojů hluku a provádění dlouhodobého monitoringu po uvedení elektráren do provozu. Studie zároveň upozorňuje, že současné metodiky posuzování nemusí dostatečně reflektovat specifické vlastnosti hluku z větrných elektráren, zejména jeho nízkofrekvenční charakter a proměnlivost v čase. Studie ,,Stanoveni minimálních vzdáleností chráněného území od větrných elektráren" je přílohou č. 1 tohoto dokumentu. 6. Vizuální dopady větrných elektráren, kra jinný ráz a metodiky hodnocení Vizuální dopady větrných elektráren představují jednu z nejvýznamnějších složek celkového vlivu těchto staveb na území. Moderní větrné elektrárny o výšce až 200 metrů představují prvek absolutní vizuální dominance, který může zásadně narušit měřítko krajiny, horizonty, siluety obcí, historické pohledové osy a celkový charakter území. Tyto dopady jsou zesíleny v kopcovitém terénu, který je typický pro mikroregion Valašskomeziříčsko-Kelečsko. Vizuální dopady větrných elektráren musí být posouzeny již na úrovni koncepční dokumentace, což návrh akceleračních zón nečiní. Tato argumentace přímo souvisí s vizuální dominancí. Větrné elektrárny o výšce až 200 metrů jsou viditelné na vzdálenost přesahující 20 kilometrů, zejména v kopcovitém terénu. jejich výška. rotující lopatky a světelná signalizace způsobují. že se stávají dominantním prvkem krajiny, který přitahuje pozornost a narušuje vizuální integritu území. Tyto dopady jsou zesíleny v územích s vysokou hustotou osídlení, kde mohou být větrné elektrárny vnímány jako rušivý prvek narušující klid a pohodu obyvatel. Tato argumentace přímo souvisí s kopcovitým terénem. Vizuální dopady větrných elektráren mohou narušit historické pohledové osy, siluety obcí a krajinné dominanty. Mikroregion Valašskomeziříčsko-Kelečsko je územím s bohatým kulturním dědictvím, které zahrnuje historické dominanty, sakrální stavby, tradiční architekturu a kulturní krajinu. Větrné elektrárny mohou narušit vizuální integritu těchto hodnot a změnit charakter území. Tyto dopady musí být posouzeny již na úrovni koncepční dokumentace. Tato argumentace přímo souvisí s kulturní krajinou. Metodiky hodnocení krajinného rázu používané v České republice vyžadují posouzení měřítka krajiny, horizontů, siluet obci, krajinných dominant, historických pohledových os a estetických hodnot krajiny. Tyto metodiky rovněž vyžadují posouzeni vizuální exponovanosti území, viditelnosti z významných míst a dopadů na rekreační funkci území. Návrh akceleračních zón však neobsahuje žádné posouzeni těchto aspektů, což činí návrh nepřezkoumatelným a nezpůsobilým k přijetí. Tato argumentace přímo souvisí s hodnocením krajinného rázu. Vizuální dopady větrných elektráren mohou být zesíleny v důsledku kumulace více větrných elektráren v jednom území. Kumulativní vizuální dopady mohou mít závažné účinky na krajinný ráz, kulturní krajinu a rekreační funkci území. Tyto dopady musí být posouzeny již na úrovni koncepční dokumentace. Návrh akceleračních zón však neobsahuje žádné posouzeni kumulativních vizuálních dopadů, což činí návrh nepřezkoumatelným. Tato argumentace přímo souvisí s kumulativními dopady. Vizuální dopady větrných elektráren mohou ovlivnit rekreační funkci území, která je závislá na	

Poř. č.	Připomínkové místo	Číslo jednací	Článek	AO	Připomínka	Vyhodnocení
					kvalitě krajiny, klidu a estetických hodnotách. Mikroregion je územím s významnou rekreační funkcí, která je ohrožena vizuální dominancí větrných elektráren. Tyto dopady mohou mít dlouhodobé důsledky pro cestovní ruch, veřejné služby a veřejné finance obcí. Tato argumentace přímo souvisí s rekreační funkcí území. Vizuální dopady větrných elektráren mohou být zesíleny v důsledku světelné signalizace, která je povinná pro větrné elektrárny o výšce přesahující 150 metrů. Tato signalizace může být viditelná na velké vzdálenosti a může narušit noční krajinu. Tyto dopady musí být posouzeny .již na úrovni koncepční dokumentace. Návrh akceleračních zón však neobsahuje žádné posouzení dopadů světelné signalizace, což činí návrh nepřezkoumatelným. Tato argumentace přímo souvisí se světelnou signalizací. Souhrnně lze konstatovat, že vizuální dopady větrných elektráren představuji zásadní složku celkového vlivu těchto staveb na území. Moderní větrné elektrárny o výšce až 200 metrů představuji prvek absolutní vizuální dominance, který může zásadně narušit měřítko krajiny, horizonty, siluety obcí, historické pohledové osy a celkový charakter území. Tyto dopady jsou zesíleny v kopcovitém terénu, který je typický pro mikroregion Valašskomeziříčsko-Kelečsko. Absence posouzeni těchto dopadů činí návrh akceleračních zÓn nepřezkoumatelným a nezpůsobilým k přijetí. Minimální odstupová vzdálenost 1500 metrů představuje nezbytný minimální standard ochrany krajinného rázu, kulturní krajiny, rekreační funkce území a kvality života obyvatel. Tato argumentace přímo souvisí s minimální odstupovou vzdáleností. 7. Ekonomické dopady větrných elektráren na obce, domácnosti a regionální ekonomiku Ekonomické dopady větrných elektráren představují zásadní složku celkového hodnocení jejich vlivů na území. Tyto dopady se týkají nejen investorů, ale především obcí, domácností, regionální ekonomiky a veřejných financi. Moderní větrné elektrárny o výšce až 200 metrů mohou ovlivnit hodnotu nemovitosti, příjmy obci, investiční možnosti, rekreační funkci území, cestovní ruch, demografický vývoj a celkovou atraktivitu regionu. Tyto dopady musí být posouzeny již na úrovni koncepční dokumentace. což návrh akceleračních zón nečiní. Tato argumentace přímo souvisí s ekonomickými dopady. Pokles hodnoty nemovitosti představuje jeden z nejvýznamnějších ekonomických dopadů větrných elektráren. Vědecké studie potvrzují, že pokles hodnoty nemovitosti může dosahovat desítek procent, zejména v územích s vysokou hustotou osídlení a v územích s významnou rekreační funkci. Tento pokles může mít přímý dopad na majetková práva obyvatel a na veřejné finance obcí, které jsou závislé na dani z nemovitostí. Pokud návrh akceleračních zón neobsahuje žádné posouzení dopadů na hodnotu nemovitostí, je nepřezkoumatelný a nezpůsobilý k přijeti. Tato argumentace přímo souvisí s dopady na hodnotu nemovitostí. Snížení atraktivity území pro bydlení a podnikáni může mít dlouhodobé dopady na demografický vývoj. školství, sociální služby a další veřejné služby. Pokud větrné elektrárny sníží atraktivitu území pro nové obyvatele, může dojít k poklesu počtu obyvatel, což může ovlivnit financováni škol, dostupnost zdravotní péče, kapacitu sociálních služeb a udržitelnost dopravní obslužnosti. Tyto dopady musí být posouzeny již na úrovni koncepční dokumentace. Návrh akceleračních zón však neobsahuje žádné posouzeni těchto dopadů, což činí návrh nepřezkoumatelným. Tato argumentace přímo souvisí s demografickými dopady. Rekreační funkce území může být narušena vizuální dominanci větrných elektráren, což může ovlivnit cestovní ruch a příjmy obci. Mikroregion Valašskomeziříčsko-Kelečsko je územím s významnou rekreační funkci. která je závislá na kvalitě krajiny, klidu a estetických hodnotách. Větrné elektrárny mohou tyto hodnoty narušit a snížit atraktivitu území pro obyvatele i návštěvníky. Tyto dopady mohou mít dlouhodobé důsledky pro veřejné služby obcí, veřejné	

Poř. č.	Připomínkové místo	Číslo jednací	Článek	AO	Připomínka	Vyhodnocení
					finance a kvalitu života obyvatel. Tato argumentace přímo souvisí s rekreační funkcí území. Veřejné finance obcí mohou být ovlivněny poklesem hodnoty nemovitostí, snížením atraktivity území pro nové obyvatele a narušením rekreační funkce území. Pokles hodnoty nemovitosti může snížit příjmy obci z daně z nemovitosti, snížení atraktivity území může ovlivnit příjmy z rozpočtového určení dani a narušeni rekreační funkce území může ovlivnit příjmy z cestovního ruchu. Obce mohou být rovněž nuceny investovat do kompenzačních opatřeni, která by zmírnila dopady větrných elektráren na kvalitu života obyvatel, což může dále zatížit jejich rozpočty. Tato argumentace přímo souvisí s dopady na veřejné finance. Regionální ekonomika může být ovlivněna snížením atraktivity území pro investory. podnikatele a nové obyvatele. Větrné elektrárny mohou ovlivnit image regionu, jeho konkurenceschopnost a schopnost přilákat nové investice. Tyto dopady mohou mít dlouhodobé důsledky pro zaměstnanost, podnikatelské prostředí a celkový ekonomický rozvoj regionu. Tato argumentace přímo souvisí s regionální ekonomikou. Kumulativní ekonomické dopady větrných elektráren mohou být zesíleny v důsledku kombinace poklesu hodnoty nemovitostí, snížení atraktivity území, narušení rekreační funkce území a dopadů na veřejné finance obcí. Tyto dopady mohou mít závažné účinky na kvalitu života obyvatel, sociální soudržnost a komunitní stabilitu. Tyto dopady musí být posouzeny již na úrovni koncepční dokumentace. Návrh akceleračních zón však neobsahuje žádné posouzeni kumulativních ekonomických dopadů, což činí návrh nepřezkoumatelným. Tato argumentace přímo souvisí s kumulativními dopady. Souhrnně lze konstatovat, že ekonomické dopady větrných elektráren představují zásadní složku celkového hodnocení jejich vlivů na území. Moderní větrné elektrárny o výšce až 200 metrů mohou ovlivnit hodnotu nemovitosti, příjmy obci, investiční možnosti, rekreační funkci území, cestovní ruch, demografický vývoj a celkovou atraktivitu regionu. Absence posouzeni těchto dopadů činí návrh akceleračních zón nepřezkoumatelným a nezpůsobilým k přijeti. Minimální odstupová vzdálenost 1500 metrů představuje nezbytný minimální standard ochrany veřejných financí obcí. hodnoty nemovitostí, rekreační funkce území a regionální ekonomiky. Tato argumentace přímo souvisí s minimální odstupovou vzdáleností. 8. Dopady větrných elektráren na veřejné služby, školství a zdravotnictví Dopady větrných elektráren na veřejné služby, školství a zdravotnictví představují zásadní složku celkového hodnocení jejich vlivů na území. Tyto dopady se neprojevuji okamžitě, ale postupně, prostřednictvím změn demografického vývoje, atraktivity území, hodnoty nemovitostí, rekreační funkce území a celkové kvality života obyvatel. Moderní větrné elektrárny o výšce až 200 metrů mohou ovlivnit stabilitu veřejných služeb, dostupnost školství a zdravotnictví a dlouhodobou udržitelnost územní samosprávy. Tyto dopady musí být posouzeny již na úrovni koncepční dokumentace, což návrh akceleračních zón nečiní. Tato argumentace přímo souvisí s dopady na veřejné služby. Veřejné služby jsou závislé na stabilním demografickém vývoji, atraktivitě území pro nové obyvatele a kvalitě života. Pokud větrné elektrárny sníží atraktivitu území pro bydlení, může dojít k poklesu počtu obyvatel, což může ovlivnit financování škol, dostupnost zdravotní péče, kapacitu sociálních služeb a udržitelnost dopravní obslužnosti. Tyto dopady mohou mít dlouhodobé důsledky pro veřejné služby obci a mohou ovlivnit jejich schopnost plnit zákonné povinnosti. Tato argumentace přímo souvisí s demografickými dopady. Školství je závislé na stabilním počtu dětí a mladých rodin. Pokud větrné elektrárny sníží	

Poř. č.	Připomínkové místo	Číslo jednací	Článek	AO	Připomínka	Vyhodnocení
					atraktivitu území pro nové obyvatele, může dojit k poklesu počtu děti, což může ovlivnit financování škol, dostupnost vzdělávání a udržitelnost školských zařízení. Pokles počtu dětí může vést k uzavíráni škol, snižování kapacit a zhoršení dostupnosti vzdělávání. Tyto dopady musí být posouzeny již na úrovni koncepční dokumentace. Návrh akceleračních zón však neobsahuje žádné posouzení dopadů na školství. což činí návrh nepřezkoumatelným. Tato argumentace přímo souvisí s dopady na školství. Zdravotnictví je závislé na stabilním počtu obyvatel, dostupnosti zdravotní péče a kvalitě života. Pokud větrné elektrárny sníží atraktivitu území pro nové obyvatele, může dojít k poklesu počtu obyvatel, což může ovlivnit dostupnost zdravotní péče, kapacitu zdravotnických zařízeni a udržitelnost zdravotních služeb. Tyto dopady mohou být zesíleny v územích s vysokou hustotou osídlení, kde může být zdravotní péče již nyní zatížena. Tyto dopady musí být posouzeny již na úrovni koncepční dokumentace. Návrh akceleračních zón však neobsahuje žádné posouzeni dopadů na zdravotnictví, což činí návrh nepřezkoumatelným. Tato argumentace přímo souvisí s dopady na zdravotnictví. Sociální služby jsou závislé na stabilním počtu obyvatel, dostupnosti sociální péče a kvalitě života. Pokud větrné elektrárny sníží atraktivitu území pro nové obyvatele, může dojít k poklesu počtu obyvatel, což může ovlivnit dostupnost sociální péče, kapacitu sociálních služeb a udržitelnost sociálních zařízení. Tyto dopady mohou být zesíleny v územích s vysokou hustotou osídlení, kde může být sociální péče již nyní zatížena. Tyto dopady musí být posouzeny již na úrovni koncepční dokumentace. Návrh akceleračních zÓn však neobsahuje žádné posouzeni dopadů na sociální služby, což činí návrh nepřezkoumatelným. Tato argumentace přímo souvisí s dopady na sociální služby. Dopravní obslužnost je závislá na stabilním počtu obyvatel, dostupnosti veřejné dopravy a kvalitě života. Pokud větrné elektrárny sníží atraktivitu území pro nové obyvatele, může dojít k poklesu počtu obyvatel, což může ovlivnit dostupnost veřejné dopravy, kapacitu dopravních služeb a udržitelnost dopravní obslužnosti. Tyto dopady mohou být zesíleny v územích s vysokou hustotou osídlení, kde může být dopravní obslužnost již nyní zatížena. Tyto dopady musí být posouzeny již na úrovni koncepční dokumentace. Návrh akceleračních zón však neobsahuje žádné posouzení dopadů na dopravní obslužnost, což činí návrh nepřezkoumatelným. Tato argumentace přímo souvisí s dopravní obslužností. Souhrnně lze konstatovat, že dopady větrných elektráren na veřejné služby, školství a zdravotnictví představují zásadní složku celkového hodnocení jejich vlivů na území. Moderní větrné elektrárny o výšce až 200 metrů mohou ovlivnit stabilitu veřejných služeb, dostupnost školství a zdravotnictví a dlouhodobou udržitelnost územní samosprávy. Absence posouzení těchto dopadů činí návrh akceleračních zón nepřezkoumatelným a nezpůsobilým k přijetí. Minimální odstupová vzdálenost 1500 metrů představuje nezbytný minimální standard ochrany veřejných služeb, školství a zdravotnictví. Tato argumentace přímo souvisí s minimální odstupovou vzdálenosti. 9. Dopady větrných elektráren na kulturní krajinu, památky a historické struktury území Kulturní krajina, památky a historické struktury území představuji základní hodnoty chráněné právním řádem České republiky, mezinárodními úmluvami a rozhodovací praxí správních soudů. Mikroregion Valašskomeziříčsko-Kelečsko je územím s bohatým kulturním dědictvím, které zahrnuje historické dominanty, sakrální stavby, tradiční architekturu, památkově chráněné objekty a kulturní krajinu formovanou po staletí. Moderní větrné elektrárny o výšce až 200 metrů představuji prvek absolutní vizuální dominance, který může zásadně narušit vizuální integritu těchto hodnot. Tato argumentace přímo souvisí s kulturní krajinou.	

Poř. č.	Připomínkové místo	Číslo jednací	Článek	AO	Připomínka	Vyhodnocení
					Větrné elektrárny mohou narušit historické pohledové osy, které jsou klíčovým prvkem kulturní krajiny. Tyto osy zahrnují pohledy na sakrální stavby, historické dominanty, tradiční architekturu a krajinné prvky, které tvoří identitu území. Větrné elektrárny o výšce až 200 metrů mohou tyto pohledové osy narušit nebo zcela znehodnotit, což může mít závažné dopady na kulturní krajinu a památky. Tato argumentace přímo souvisí s historickými pohledovými osami. Památkově chráněné objekty, sakrální stavby a historické dominanty představují významnou součást kulturního dědictví mikroregionu Valašskomeziříčsko-Kelečsko. Větrné elektrárny mohou narušit jejich vizuální integritu, pohledové vztahy a kulturní hodnotu. Tyto dopady mohou být zesíleny v kopcovitém terénu, kde mohou být větrné elektrárny viditelné na velké vzdálenosti a mohou dominovat celému krajinnému celku. Tato argumentace přímo souvisí s památkovou ochranou. Vizuální dopady větrných elektráren mohou ovlivnit tradiční struktury sídel, které jsou klíčovým prvkem kulturní krajiny. Tyto struktury zahrnují tradiční architekturu, historické dominanty, sakrální stavby, návesní prostory a další prvky, které tvoří identitu obcí. Větrné elektrárny mohou narušit vizuální integritu těchto struktur a změnit charakter území. Tato argumentace přímo souvisí s tradiční strukturou sídel. Metodiky hodnocení krajinného rázu vyžadují posouzeni měřítka krajiny, horizontů, siluet obci, krajinných dominant, historických pohledových os a estetických hodnot krajiny. Tyto metodiky rovněž vyžadují posouzení vizuální exponovanosti území, viditelnosti z významných míst a dopadů na rekreační funkci území. Návrh akceleračních zón však neobsahuje žádné posouzení těchto aspektů, což činí návrh nepřezkoumatelným a nezpůsobilým k přijetí. Tato argumentace přímo souvisí s hodnocením krajinného rázu. Větrné elektrárny mohou narušit estetické hodnoty krajiny, které jsou klíčovým prvkem kulturní krajiny. Tyto hodnoty zahrnují harmonii krajiny, estetické vztahy mezi krajinnými prvky, vizuální integritu území a celkový charakter krajiny. Větrné elektrárny mohou tyto hodnoty narušit a změnit charakter území. Tyto dopady musí být posouzeny již na úrovni koncepční dokumentace. Návrh akceleračních zón však neobsahuje žádné posouzení estetických hodnot krajiny, což činí návrh nepřezkoumatelným. Tato argumentace přímo souvisí s estetickými hodnotami krajiny. Větrné elektrárny mohou narušit rekreační funkci území, která je závislá na kvalitě krajiny, klidu a estetických hodnotách. Mikroregion je územím s významnou rekreační funkcí, která je ohrožena vizuální dominancí větrných elektráren. Tyto dopady mohou mít dlouhodobé důsledky pro cestovní ruch, veřejné služby a veřejné finance obci. Tato argumentace přímo souvisí s rekreační funkcí území. Větrné elektrárny mohou narušit kulturní krajinu, která je chráněna právním řádem České republiky, mezinárodními úmluvami a rozhodovací praxí správních soudů. Kulturní krajina představuje soubor přírodních a kulturních hodnot, které tvoří identitu území. Větrné elektrárny mohou narušit vizuální integritu kulturní krajiny a změnit charakter území. Tyto dopady musí být posouzeny již na úrovni koncepční dokumentace. Návrh akceleračních zón však neobsahuje žádné posouzení dopadů na kulturní krajinu, což činí návrh nepřezkoumatelným. Tato argumentace přímo souvisí s kulturní krajinou. Souhrnně lze konstatovat, že dopady větrných elektráren na kulturní krajinu, památky a historické struktury území představují zásadní složku celkového hodnoceni jejich vlivů na území. Moderní větrné elektrárny o výšce až 200 metrů představují prvek absolutní vizuální	

Poř. č.	Připomínkové místo	Číslo jednací	Článek	AO	Připomínka	Vyhodnocení
					dominance, který může zásadně narušit měřítko krajiny, horizonty, siluety obcí, historické pohledové osy a celkový charakter území. Tyto dopady jsou zesíleny v kopcovitém terénu, který je typický pro mikroregion Valašskomeziříčsko-Kelečsko. Absence posouzení těchto dopadů činí návrh akceleračních zón nepřezkoumatelným a nezpůsobilým k přijetí. Minimální odstupová vzdálenost 1500 metrů představuje nezbytný minimální standard ochrany kulturní krajiny. památek a historických struktur území. Tato argumentace přímo souvisí s minimální odstupovou vzdálenosti. 10. Kumulativní dopady a synergické efekty větrných elektráren Kumulativní dopady větrných elektráren představuji jednu z nejzásadnějších složek celkového hodnoceni jejich vlivů na území. Moderní větrné elektrárny o výšce až 200 metrů nevytvářejí izolované, oddělené vlivy, ale generují komplexní soubor akustických, vizuálních, vibračních, ekologických, sociálních a ekonomických jevů, které se vzájemně zesilují. Tyto jevy se nesčítají lineárně, ale vytvářejí synergické efekty, které mohou mít závažné dopady na zdraví obyvatel, kvalitu života, krajinný ráz, kulturní krajinu, biodiverzitu, veřejné služby a veřejné finance obci. Tato argumentace přímo souvisí s kumulativními dopady. Kumulativní akustické dopady zahrnuji kombinaci nízkofrekvenčního hluku. infrazvuku, amplitudové modulace a aerodynamických jevů vznikajících na lopatkách větrných elektráren. Tyto jevy mohou být zesíleny v kopcovitém terénu, kde dochází k odrazům, lomům a interferenci zvukových vln. Standardní akustické modely tyto jevy nezohledňují, což činí jejich výsledky nepřesnými a nedostatečnými pro posouzeni dopadů větrných elektráren na zdraví obyvatel. Tato argumentace přímo souvisí s nízkofrekvenčním hlukem a infrazvukem. Kumulativní vizuální dopady zahrnuji kombinaci vizuální dominance, narušení horizontů, siluet obcí, historických pohledových os a estetických hodnot krajiny. Tyto dopady mohou být zesíleny v důsledku kumulace více větrných elektráren v jednom území. Větrné elektrárny o výšce až 200 metrů mohou dominovat celému krajinnému celku a narušit vizuální integritu kulturní krajiny. Tyto dopady musí být posouzeny již na úrovni koncepční dokumentace. Tato argumentace přímo souvisí s vizuální dominancí. Kumulativní ekologické dopady zahrnují kombinaci úhynu ptáků a netopýrů, narušeni migračních tras, ovlivnění hnízdních a potravních biotopů a narušení ekologické stability území. Tyto dopady mohou být zesíleny v územích s vysokou koncentrací chráněných druhů, jakým je mikroregion Valašskomeziříčsko-Kelečsko. Absence biologických průzkumů, posouzení migračních tras, posouzení hnízdních lokalit a posouzení potravních biotopů činí návrh nepřezkoumatelným. Tato argumentace přímo souvisí s dopady na biodiverzitu. Kumulativní sociální dopady zahrnují kombinaci stresu, úzkosti, podrážděnosti. poruch spánku a dalších zdravotních obtíží způsobených akustickými, vizuálními a vibračními jevy. Tyto dopady mohou být zesíleny v územích s vysokou hustotou osídlení, kde mohou být větrné elektrárny vnímány jako rušivý prvek narušující klid a pohodu obyvatel. Tyto dopady mohou mít dlouhodobé důsledky pro sociální soudržnost, komunitní stabilitu a kvalitu života obyvatel. Tato argumentace přímo souvisí s dopady na kvalitu života. Kumulativní ekonomické dopady zahrnuji kombinaci poklesu hodnoty nemovitostí, snížení atraktivity území pro nové obyvatele, narušeni rekreační funkce území a dopadů na veřejné finance obci. Tyto dopady mohou být zesíleny v územích s vysokou hustotou osídlení a v územích s významnou rekreační funkcí. Tyto dopady mohou mít dlouhodobé důsledky pro veřejné služby, školství, zdravotnictví a sociální služby. Tato argumentace přímo souvisí s ekonomickými dopady.	

Poř. č.	Připomínkové místo	Číslo jednací	Článek	AO	Připomínka	Vyhodnocení
					Kumulativní dopady větrných elektráren mohou být zesíleny v důsledku synergických efektů, které vznikají kombinaci akustických, vizuálních, vibračních, ekologických, sociálních a ekonomických jevů. Tyto synergické efekty mohou mít závažné dopady na zdraví obyvatel, kvalitu životm krajinný ráz, kulturní krajinu, biodiverzitu, veřejné služby a veřejné finance obci. Tyto dopady musí být posouzeny již na úrovni koncepční dokumentace. Návrh akceleračních zón však neobsahuje žádné posouzeni synergických efektů, což činí návrh nepřezkoumatelným. Tato argumentace přímo souvisí se synergickými efekty. Souhrnně lze konstatovat, že kumulativní dopady a synergické efekty větrných elektráren představují zásadní složku celkového hodnoceni jejich vlivů na území. Moderní větrné elektrárny o výšce až 200 metrů nevytvářejí izolované, oddělené vlivy. ale generuji komplexní soubor akustických, vizuálních, vibračních, ekologických, sociálních a ekonomických jevů, které se vzájemně zesilují. Absence posouzeni těchto jevů činí návrh akceleračních zón nepřezkoumatelným a nezpůsobilým k přijetí. Minimální odstupová vzdálenost 1500 metrů představuje nezbytný minimální standard ochrany zdraví obyvatel, kvality života, krajinného rázu, kulturní krajiny, biodiverzity, veřejných služeb a veřejných financí obcí. Tato argumentace přímo souvisí s minimální odstupovou vzdáleností. 11. Dopady větrných elektráren na veřejné zdraví a dlouhodobá zdravotní rizika Veřejné zdraví představuje jednu z nejvyšších hodnot chráněných právním řádem České republiky, ústavním pořádkem i mezinárodními závazky. Povinnost chránit zdraví obyvatel je zakotvena v Listině základních práv a svobod, zákoně o ochraně veřejného zdraví, zákoně o ochraně přírody a krajiny a stavebním zákoně. Moderní větrné elektrárny o výšce až 200 metrů mohou generovat komplexní soubor akustických, vibračních, vizuálních a psychologických jevů, které mohou mít závažné dopady na zdraví obyvatel. Tato argumentace přímo souvisí s veřejným zdravím. Nízkofrekvenční hluk a infrazvuk představují jedny z nejvýznamnějších zdravotních rizik spojených s provozem větrných elektráren. Tyto jevy mohou způsobovat bolesti hlavy, tlak v uších, únavu, podrážděnost, poruchy koncentrace, poruchy spánku a další zdravotní obtíže. Nízkofrekvenční hluk a infrazvuk se šíří na velké vzdálenosti a mohou pronikat do obytných prostor i při uzavřených oknech. Tyto jevy nejsou plně zachytitelné standardními metodikami a mohou být zesíleny v kopcovitém terénu. Tato argumentace přímo souvisí s nízkofrekvenčním hlukem a infrazvukem. Amplitudová modulace představuje jev, kdy dochází k výraznému kolísání hladiny hluku, které je vnímáno jako rušivé a může způsobovat podrážděnost, stres, poruchy spánku a další zdravotní obtíže. Tento jev je typický pro moderní větrné elektrárny o výšce až 200 metrů a může být zesílen v kopcovitém terénu. Amplitudová modulace může způsobovat dlouhodobou stresovou zátěž, která může mít závažné dopady na zdraví obyvatel. Tato argumentace přímo souvisí s amplitudovou modulací. stroboskopický efekt vzniká v důsledku rotace lopatek větrné elektrárny a může způsobovat podrážděnost, stres, poruchy koncentrace, bolesti hlavy a další zdravotní obtíže. Tento jev je typický pro větrné elektrárny umístěné v blízkosti sídel a může být zesílen v kopcovitém terénu. Stroboskopický efekt může způsobovat dlouhodobou stresovou zátěž, která může mít závažné dopady na zdraví obyvatel. Tato argumentace přímo souvisí se stroboskopickým efektem. Poruchy spánku představují jeden z nejvýznamnějších zdravotních dopadů větrných elektráren. Vědecké studie potvrzují, že nízkofrekvenční hluk, infrazvuk a amplitudová modulace mohou způsobovat poruchy spánku, které mohou mít závažné dopady na zdraví obyvatel. Poruchy	

Poř. č.	Připomínkové místo	Číslo jednací	Článek	AO	Připomínka	Vyhodnocení
					spánku mohou způsobovat únavu, podrážděnost, poruchy koncentrace, zvýšený krevní tlak, kardiovaskulární onemocnění a další zdravotní obtíže. Tyto dopady mohou být zesíleny v kopcovitém terénu. Tato argumentace přímo souvisí s poruchami spánku. Psychická zátěž způsobená větrnými elektrárnami může mít závažné dopady na zdraví obyvatel. Vědecké studie potvrzují, že dlouhodobá stresová zátěž může způsobovat úzkost, podrážděnost, poruchy koncentrace. poruchy spánku a další psychické obtíže. Tyto dopady mohou být zesíleny v územích s vysokou hustotou osídlení, kde mohou být větrné elektrárny vnímány jako rušivý prvek narušující klid a pohodu obyvatel. Tato argumentace přímo souvisí se stresovou zátěži. Kardiovaskulární rizika mohou být ovlivněna dlouhodobou expozicí hluku, stresu a poruchám spánku. Vědecké studie potvrzují, že dlouhodobá expozice hluku může způsobovat zvýšený krevní tlak, ischemickou chorobu srdeční, arytmie a další kardiovaskulární onemocnění. Tyto dopady mohou být zesíleny v územích s vysokou hustotou osídlení. Tato argumentace přímo souvisí s kardiovaskulárními riziky. Kumulativní zdravotní dopady větrných elektráren mohou být zesíleny v důsledku kombinace akustických, vibračních. vizuálních a psychologických jevů. Tyto synergické efekty mohou mít závažné dopady na zdraví obyvatel, kvalitu života, sociální soudržnost a komunitní stabilitu. Tyto dopady musí být posouzeny již na úrovni koncepční dokumentace. Návrh akceleračních zón však neobsahuje žádné posouzení kumulativních zdravotních dopadů, což činí návrh nepřezkoumatelným. Tato argumentace přímo souvisí s kumulativními dopady. Kardiovaskulární rizika představují jednu z nejzávažnějších kategorií zdravotních dopadů, které mohou být spojeny s dlouhodobou expozicí hluku, vibracím, infrazvuku, amplitudové modulaci a chronické stresové zátěži generované větrnými elektrárnami. Ochrana zdraví obyvatel je zakotvena v Listině základních práv a svobod, zákoně o ochraně veřejného zdraví a v mezinárodních závazcích České republiky. Povinnost veřejné moci chránit zdraví obyvatel zahrnuje i prevenci kardiovaskulárních onemocnění, která patří mezi nejčastější příčiny morbidity a mortality v populaci. Tato argumentace přímo souvisí s kardiovaskulárními riziky. Dlouhodobá expozice hluku, zejména nízkofrekvenčního hluku a infrazvuku. může způsobovat zvýšený krevní tlak, poruchy srdečního rytmu, ischemickou chorobu srdeční a další kardiovaskulární onemocnění. Vědecké studie potvrzuji. že chronická expozice hluku nad určité prahové hodnoty může způsobovat aktivaci sympatického nervového systému. zvýšení hladiny stresových hormonů a dlouhodobé zatížení kardiovaskulárního systému. Tyto jevy mohou být zesíleny v kopcovitém terénu, kde může docházet k odrazům, interferenci a zesílení akustických jevů. Tato argumentace přímo souvisí s nízkofrekvenčním hlukem a infrazvukem. Amplitudová modulace představuje specifický akustický jev, kdy dochází k výraznému kolísání hladiny hluku, které je vnímáno jako rušivé a může způsobovat podrážděnost, stres, poruchy spánku a další zdravotní obtíže. Tento jev může způsobovat dlouhodobou aktivaci stresové reakce organismu, která může mít závažné dopady na kardiovaskulární systém. Tato argumentace přímo souvisí s amplitudovou Modulaci. Poruchy spánku představují jeden z nejvýznamnějších faktorů ovlivňujících kardiovaskulární zdraví. Vědecké studie potvrzují. že chronická deprivace spánku může způsobovat zvýšený krevní tlak, poruchy srdečního rytmu, ischemickou chorobu srdeční a další kardiovaskulární onemocnění. Nízkofrekvenční hluk, infrazvuk a amplitudová modulace mohou způsobovat	

Poř. č.	Připomínkové místo	Číslo jednací	Článek	AO	Připomínka	Vyhodnocení
					poruchy spánku, které mohou mít závažné dopady na kardiovaskulární zdraví obyvatel. Tato argumentace přímo souvisí s poruchami spánku. Chronická stresová zátěž představuje další významný faktor ovlivňující kardiovaskulární zdraví. Vědecké studie potvrzují. že dlouhodobá expozice stresu může způsobovat zvýšený krevní tlak, poruchy srdečního rytmu, ischemickou chorobu srdeční a další kardiovaskulární onemocnění. Větrné elektrárny mohou způsobovat chronickou stresovou zátěž prostřednictvím akustických, vibračních a vizuálních jevů, které mohou být vnímány jako rušivé a mohou narušovat klid a pohodu obyvatel. Tato argumentace přímo souvisí se stresovou zátěži. Kardiovaskulární rizika mohou být zesílena v důsledku synergických efektů, které vznikají kombinaci akustických, vibračních, vizuálních a psychologických jevů. Tyto synergické efekty mohou mít závažné dopady na zdraví obyvatel, kvalitu života, sociální soudržnost a komunitní stabilitu. Tyto dopady musí být posouzeny již na úrovni koncepční dokumentace. Návrh akceleračních zón však neobsahuje žádné posouzeni kardiovaskulárních rizik, což činí návrh nepřezkoumatelným. Tato argumentace přímo souvisí s kumulativními dopady. Souhrnně lze konstatovat, že kardiovaskulární rizika představují zásadní složku celkového hodnocení zdravotních dopadů větrných elektráren. Moderní větrné elektrárny o výšce až 200 metrů mohou způsobovat nízkofrekvenční hluk, infrazvuk, amplitudovou modulaci. poruchy spánku, chronickou stresovou zátěž a další jevy. které mohou mít závažné dopady na kardiovaskulární zdraví obyvatel. Absence posouzení těchto rizik činí návrh akceleračních zón nepřezkoumatelným a nezpůsobilým k přijeti. Minimální odstupová vzdálenost 1500 metrů představuje nezbytný minimální standard ochrany kardiovaskulárního zdraví obyvatel. Tato argumentace přímo souvisí s minimální odstupovou vzdálenosti 12. Dopady větrných elektráren na infrastrukturu, dopravu a technické sítě Dopady větrných elektráren na infrastrukturu. dopravu a technické sítě představuji zásadní složku celkového hodnoceni jejich vlivů na území. Moderní větrné elektrárny o výšce až 200 metrů vyžadují rozsáhlé zásahy do dopravní infrastruktury. přeložky technických sítí. výstavbu nových přípojek. posílení distribučních kapacit a úpravy místních komunikací. Tyto zásahy mohou mít dlouhodobé dopady na bezpečnost dopravy, stabilitu technické infrastruktury, veřejné finance obci a celkovou udržitelnost územního rozvoje. Tato argumentace přímo souvisí s dopady na infrastrukturu. Dopravní infrastruktura může být ovlivněna zvýšenou dopravní zátěži během výstavby větrných elektráren, která zahrnuje přepravu nadrozměrných komponent, jako jsou věže, gondoly a lopatky o délce až 80 metrů. Tyto přepravy mohou vyžadovat úpravy místních komunikací, posíleni mostních konstrukcí, odstraněni vegetace. úpravy křižovatek a dočasné uzavírky silnic. Tyto zásahy mohou mít dlouhodobé dopady na bezpečnost dopravy. plynulost provozu a veřejné finance obci. Tato argumentace přímo souvisí s dopravní zátěží. Bezpečnost dopravy může být ovlivněna vizuální dominancí větrných elektráren. která může způsobovat oslnění řidičů, rozptylováni pozornosti a narušení orientace v prostoru. Stroboskopický efekt vznikající při rotaci lopatek může způsobovat podrážděnost, stres a poruchy koncentrace, což může mít závažné dopady na bezpečnost dopravy. Tyto dopady mohou být zesíleny v kopcovitém terénu, kde mohou být větrné elektrárny viditelné na velké vzdálenosti a mohou dominovat celému krajinnému celku. Tato argumentace přímo souvisí s bezpečností dopravy. Technické sítě mohou být ovlivněny požadavky na přeložky, posíleni kapacit a výstavbu	

Poř. č.	Připomínkové místo	Číslo jednací	Článek	AO	Připomínka	Vyhodnocení
					nových přípojek. Větrné elektrárny vyžadují připojení k distribuční nebo přenosové soustavě, což může vyžadovat výstavbu nových vedení, transformoven a kabelových tras. Tyto zásahy mohou mít dlouhodobé dopady na stabilitu technické infrastruktury. veřejné finance obcí a celkovou udržitelnost územního rozvoje. Tato argumentace přímo souvisí s technickými sítěmi. Elektrická infrastruktura může být ovlivněna požadavky na posíleni distribučních kapacit, které mohou být nezbytné pro připojení větrných elektráren. Tyto požadavky mohou zahrnovat výstavbu nových vedení, transformoven a kabelových tras, které mohou mít dlouhodobé dopady na krajinný ráz, kulturní krajinu a veřejné finance obcí. Tato argumentace přímo souvisí s elektrickou infrastrukturou. Vodohospodářská infrastruktura může být ovlivněna požadavky na přeložky vodovodů, kanalizací a dalších technických sítí, které mohou být nezbytné pro výstavbu větrných elektráren. Tyto zásahy mohou mít dlouhodobé dopady na stabilitu technické infrastruktury, veřejné finance obcí a celkovou udržitelnost územního rozvoje. Tato argumentace přímo souvisí s vodohospodářskou infrastrukturou. Telekomunikační infrastruktura může být ovlivněna elektromagnetickým rušením způsobeným větrnými elektrárnami, které může ovlivnit kvalitu signálu, stabilitu přenosu dat a funkčnost telekomunikačních zařízení. Tyto dopady mohou být zesíleny v kopcovitém terénu, kde může docházet k odrazům a interferenci signálu. Tato argumentace přímo souvisí s telekomunikační Infrastrukturou. Kumulativní dopady větrných elektráren na infrastrukturu, dopravu a technické sítě mohou být zesíleny v důsledku kombinace dopravní zátěže, požadavků na přeložky technických sítí, posílení distribučních kapacit a vizuální dominance větrných elektráren. Tyto dopady mohou mít závažné účinky na bezpečnost dopravy, stabilitu technické infrastruktury, veřejné finance obcí a celkovou udržitelnost územního rozvoje. Tato argumentace přímo souvisí s kumulativními dopady. Souhrnně lze konstatovat, že dopady větrných elektráren na infrastrukturu, dopravu a technické sítě představují zásadní složku celkového hodnocení jejich vlivů na území. Moderní větrné elektrárny o výšce až 200 metrů mohou ovlivnit dopravní infrastrukturu. technické sítě, veřejné finance obci a celkovou udržitelnost územního rozvoje. Absence posouzení těchto dopadů činí návrh akceleračních zón nepřezkoumatelným a nezpůsobilým k přijetí. Minimální odstupová vzdálenost 1500 metrů představuje nezbytný minimální standard ochrany infrastruktury, dopravy a technických sítí. Tato argumentace přímo souvisí s minimální odstupovou Vzdáleností. 13. Dopady větrných elektráren na klimatické podmínky, proudění vzduchu a mikroklima Klimatické podmínky, proudění vzduchu a mikroklima představují klíčové složky ekologické stability území, které jsou chráněny právním řádem České republiky, zejména zákonem o ochraně přírody a krajiny. Mikroregion Valašskomeziříčsko-Kelečsko je územím s vysokou klimatickou citlivostí, která je dána kombinací kopcovitého terénu, teplotních inverzi, vysoké srážkovosti a přítomnosti ekologicky významných krajinných prvků. Moderní větrné elektrárny o výšce až 200 metrů mohou tyto hodnoty zásadně ovlivnit. Tato argumentace přímo souvisí s dopady na klimatické podmínky. Proudění vzduchu může být ovlivněno rotací lopatek větrných elektráren, která může způsobit turbulence, víry a změny v proudění vzduchu. Tyto jevy mohou ovlivnit mikroklima, teplotní režim, vlhkost vzduchu a další klimatické parametry. Tyto dopady mohou být zesíleny v kopcovitém terénu, kde může docházet k odrazům, lomům a interferenci proudění vzduchu.	

Poř. č.	Připomínkové místo	Číslo jednací	Článek	AO	Připomínka	Vyhodnocení
					Tato argumentace přímo souvisí s prouděním vzduchu. Mikroklima může být ovlivněno změnami v proudění vzduchu, které mohou ovlivnit teplotní režim, vlhkost vzduchu, rychlost větru a další klimatické parametry. Tyto dopady mohou mít dlouhodobé důsledky pro zemědělskou výrobu, ekologickou stabilitu a krajinnou strukturu. Tyto dopady mohou být zesíleny v územích s vysokou klimatickou citlivostí, jakým je mikroregion Valašskomeziříčsko-Kelečsko. Tato argumentace přímo souvisí s mikroklimatem. Teplotní inverze mohou být ovlivněny změnami v proudění vzduchu, které mohou ovlivnit teplotní režim, vlhkost vzduchu a další klimatické parametry. Tyto dopady mohou být zesíleny v územích s vysokou klimatickou citlivostí, kde mohou být teplotní inverze časté a mohou mít závažné dopady na kvalitu ovzduší, zdraví obyvatel a ekologickou stabilitu území. Tato argumentace přímo souvisí s teplotními inverzemi. Srážkové poměry mohou být ovlivněny změnami v proudění vzduchu, které mohou ovlivnit distribuci srážek, intenzitu srážek a další klimatické parametry. Tyto dopady mohou mít dlouhodobé důsledky pro zemědělskou výrobu, hydrologickou stabilitu a krajinnou strukturu. Tyto dopady mohou být zesíleny v územích s vysokou srážkovostí, jakým je mikroregion Valašskomeziříčsko—Kelečsko. Tato argumentace přímo souvisí se srážkovými poměry. Kumulativní dopady větrných elektráren na klimatické podmínky, proudění vzduchu a mikroklima mohou být zesíleny v důsledku kombinace zrněn v proudění vzduchu, zrněn v mikroklimatu, změn v teplotních inverzích a změn v srážkových poměrech. Tyto dopady mohou mít závažné účinky na zemědělskou výrobu, ekologickou stabilitu, veřejné finance obci a kvalitu života obyvatel. Tyto dopady musí být posouzeny již na úrovni koncepční dokumentace. Návrh akceleračních zón však neobsahuje žádné posouzeni kumulativních dopadů, což činí návrh nepřezkoumatelným. Tato argumentace přímo souvisí s kumulativními Dopady. Souhrnně lze konstatovat, že dopady větrných elektráren na klimatické podmínky, proudění vzduchu a mikroklima představují zásadní složku celkového hodnocení jejich vlivů na území. Moderní větrné elektrárny o výšce až 200 metrů mohou narušit proudění vzduchu, mikroklima, teplotní inverze, srážkové poměry a ekologickou stabilitu území. Absence posouzení těchto dopadů činí návrh akceleračních zón nepřezkoumatelným a nezpůsobilým k přijeti. Minimální odstupová vzdálenost 1500 metrů představuje nezbytný minimální standard ochrany klimatické stability, mikroklimatu a ekologické stability území. Tato argumentace přímo souvisí s minimální odstupovou vzdálenosti. 14. Odborné posouzení archeologa Předmětné území představuje ojedinělý typ archeologické krajiny. vývoj sídelní komory na širším Kelečsku je velmi specifický, což je podmíněno místním krajinným rázem. Výrazné osídlení je doloženo nejpozději od mladší části starší doby kamenné, co je doložené četnými objevy sídlišt' a pohřebišť', které doplňují nálezy depotů a individuálních artefaktů. Například poloha Kelč-Komárovice ,,U kapličky'" představuje na základě výsledků povrchové prospekce rozsáhlé multikulturní sídliště. Významná je také oblast Kunovic, kde se na malém prostoru koncentruje sedm lokalit časově spadajících od starší doby kamenné až po mladší dobu železnou. Typologicky jde o paleolitickou stanici, nížinná i výšinná sídliště, hradiště a Pohřebiště. Samotný vznik a formování města Kelče a jeho zázemí patři mezi archeologicky mimořádné procesy. Vznik předpokládané trhové vsi, následný přesun náměstí a transformace do kolonizačního biskupského města představují složitý jev. který navíc postrádá oporu v	

Poř. č.	Připomínkové místo	Číslo jednací	Článek	AO	Připomínka	Vyhodnocení
					historických písemných pramenech. Také další vývoj této sídelní jednotky představuje specifickou situaci, zejména z hlediska širšího hospodářského zázemí a komunikačního prostoru. Za obzvláště výjimečný lze označit nález depotu sekaného stříbra a zlomkových šperků v poloze Kelč-Strážné (tzv. Kelečský poklad) z počátku 11. století. Na lokalitě Strážné se nachází rovněž pohřebiště z přelomu doby bronzové a železné. Nález depotu ze Strážného (stejně jako obdobného mincovního depotu z Kelče-Němetic) dokládá význam oblasti nejen jako komplexní sídelní krajiny, ale také jako důležitého tranzitního regionu, a to minimálně ve Středověku. Vysoká koncentrace známých archeologických lokalit zároveň indikuje vysoký potenciál dosud neevidovaných archeologických situací, které mohou být výstavbou předmětných VTE a související infrastruktury nevratně poškozena nebo zcela zničena. Předmětná oblast je významná také z paleontologického hlediska. Za zmínku stojí zejména oblast na rozhraní obcí Podolí a Loučka, kde se nachází významná lokalita ,,Potok Loučka". Zde je odkryt ojedinělý profil s menilitovým souvrstvím slezské jednotky, který je zdrojem četných fosilií ichtyofauny a tvoří významný korelační horizont spodního oligocénu flyše Západních a východních Karpat i důležitý paleoenvironmentální event spodního oligocénu. Samotné město Kelč a jeho zázemí představují paleontologickou oblast mimořádného významu. V okolí města totiž ostrůvkovitě vystupuje výše zmíněné menilitové souvrství. Kromě vysokého výskytu mimořádně dobře dochovaných nálezů třetihorní ichtyofauny, které řadí oblast Kelče mezi významné paleontologické lokality evropského významu, jde také o oblast s nálezy holotypů, tedy exemplářů, podle nichž byly popsány zcela nové druhy - Sulcalydus kalabisi a Oligaeschna kvaceki. Zejména druhý jmenovaný nález fosilního křídla vážky představuje mimořádně vzácný paleoentomologický objev. Při výstavbě zmíněných VTE a související infrastruktury jsou tedy ohroženy také paleontologické lokality. Vzhledem k povaze fosilií - které se nacházejí primárně uvnitř horniny, nejsou tedy na první pohled viditelné jako archeologické objekty v podloží a některé dosahuji rozměrů pouze několika centimetrů či milimetrů - může dojít k nenávratné ztrátě jejich existence i veškerých informací, které by bylo možné z těchto lokalit získat. III. Závěrečný návrh Z předložené komplexní argumentace je zcela zřejmé, že záměr vymezit akcelerační oblast AOV30 Kunovice a AOV3 I Kelč trpí zásadními a neodstranitelnými deficity napříč všemi posuzovanými oblastmi. Lokalita se nachází v přímém a neřešitelném střetu se zájmy ochrany přírody a ochrany veřejného zdraví (nevyhodnocená hluková zátěž, absence posouzení infrazvuku a stroboskopického efektu v těsné blízkosti obytné zástavby). Z ústavního a procesního hlediska pak návrh prokazatelně představuje hrubé porušení unijní směrnice REED III, obcházení principu předběžné opatrnosti a neproporcionální zásah do ústavně zaručeného práva na územní samosprávu obci i do majetkových práv občanů, neboť stěžejní environmentální a technické překážky jsou nepřípustně bagatelizovány a odsouvány k řešeni až do navazujících řízeni. S ohledem na výše prokázaný kumulativní výskyt nepřekonatelných environmentálních, geologických, zdravotních a urbanistických limitů nesplňuje území Obce Kunovice a jejího okolí zákonné ani koncepční předpoklady pro urychlenou výstavbu obnovitelných zdrojů Energie. Na základě skutečností uvedených v bodech 1 až 14 těchto připomínek kategoricky:	

Poř. č.	Připomínkové místo	Číslo jednací	Článek	AO	Připomínka	Vyhodnocení
					POŽADUJI ÚPLNÉ VYŘAZENÍ lokality s označením AOV30 Kunovice a AOV31 Kelč z návrhu Změny č. 2 Územního rozvojového plánu ČR a zrušení s ní souvisejícího návrhu odůvodnění územního opatření. Současně žádám pořizovatele, aby se s každým z výše uplatněných bodů věcně, podrobně a přezkoumatelně vypořádal v rozhodnuti o vyhodnocení připomínek. Příloha č. I: Hluková studie ”Stanovení minimálních vzdálenosti chráněného území od větrných elektráren" Příloha č. 2: Odborné posouzení archeologa	
10968.	Petr Barnet	MMR-48946-2026-81	99czzs	AOV98	Věc: Připomínka k návrhu Změny' č. 2 Územního rozvojového plánu ČR Podávám tímto připomínku k návrhu vymezeni akcelerační oblasti určené pro umístěni větrných elektráren (VTE) v oblasti AOV98 Tetětice. Na základě níže uvedených skutečnosti vyjadřuji nesouhlas s navrženým řešením v rámci Změny č. 2 ÚRP ČR, které se týká akceleračních oblasti pro obnovitelné zdroje energie. Uvádím hlavni okruhy problémů: 1) Nedostatky návrhu · návrh postrádá dostatečné zdůvodněni a konkrétní podklady dle zákona č. 500/2004 Sb. · nebyly řádně posouzeny dopady na životní prostředí podle zákona č. 100/2001 Sb. · hrozí zásah do krajiny a přírodních hodnot chráněných zákonem č. 114/1992 Sb. · návrh nerespektuje ochranu kvality života a charakteru území dle zákona č. 283/2021 Sb. · chybí vyhodnoceni alternativ, zejména využiti brownfieldů; návrh neodůvodněně zasahuje do volné krajiny · pracuje pouze s expertními odhady (počet věži, výkon, rozmístěni) · řeší rizika až následně, nikoli preventivně · nejsou zhodnoceny kumulativní dopady více záměrů v území 2) Příroda a krajina · výskyt chráněných druhů (ptáci, netopýři) a zásah do migračních tras velkých šelem · narušeni prvků ÚSES a biokoridorů · výrazná proměna krajinného rázu a jeho industrializace · extrémně vysoké stavby (cca 200 m) viditelné na velké vzdálenosti · chybí posouzeni vlivu nočního osvětleni · nedostatečné vyhodnoceni kumulace více větrných elektráren 3) Voda a klimatické souvislosti · omezeni vsakováni vody a změna odtokových poměrů · sníženi retenční schopnosti krajiny a riziko jejího vysychání · nedostatečné odstupy od vodních toků · chybí posouzení dopadů na mikroklima 4) Zemědělská půda · zábor a znehodnoceni kvalitních půd · možné dotčeni půd l. a ||. třídy ochrany · zhutněni půdy, zvýšeni eroze a fragmentace pozemků · nejasný stav melioračních systémů a riziko jejich poškozeni 5) Dopady na obyvatele · dlouhodobé působeni hluku · stroboskopický efekt (blikání stínů) · změna charakteru bydlení a prostředí · pokles tržní hodnoty nemovitosti · nejasný způsob stanoveni minimální vzdálenosti od obytné zástavby 6) Technická a bezpečnostní rizika · odlet ledu z rotorů · riziko zásahu bleskem · požáry zařízení a obtížná dostupnost pro zásah · pád části konstrukce · únik provozních kapalin · šířeni požáru do okolní krajiny · riziko kontaminace půdy a vody · nejasné určeni odpovědnosti za škody na zdraví a majetku	**Akceptováno.** Akcelerační oblast AOV98 Tetětice byla vypuštěna.

Poř. č.	Připomínkové místo	Číslo jednací	Článek	AO	Připomínka	Vyhodnocení
					7) Kumulace vlivů · sčítáni hluku, vizuální zátěže a zásahů do krajiny · chybí společné vyhodnocení dopadů více elektráren · výsledný vliv na životní prostředí i obyvatele může být výrazně vyšší než u jednotlivých záměrů 8) Rozpor s právními předpisy ČR a EU · správní řád (zákon č. 500/2004 Sb.) · zákon o ochraně přírody (C. 114/1992 Sb.) · zákon EIA (C. 100/2001 Sb.) · zákon o ochraně ZPF (C. 334/1992 Sb.) · stavební zákon (C. 283/2021 Sb.) · nesplnění požadavků směrnice RED III (nevhodná lokalita, nevyřešené dopady) · možné dotčeni práv podle Listiny základních práv a svobod (Čl. 31, 35, 11) · porušeni principu předběžné opatrnosti (Čl. 191 SFEU) při absenci dostatečných podkladů a existenci důvodných pochybnosti o dopadech Navržená akcelerační oblast vykazuje zásadní střet s ochranou přírody, krajiny, vodního režimu i s kvalitou života obyvatel. Uvedené nedostatky nejsou odstraněny, pouze dílčím způsobem zmirňovány. Návrh neobsahuje potřebné podklady, nehodnotí varianty řešeni a opomíjí kumulativní dopady. Z těchto důvodů požaduji vyřazeni uvedené akcelerační oblasti AOV98 Tetětice z návrhu Změny č. 2 ÚRP ČR.	
10969.	Kateřina Vomáčková	MMR-48947-2026-81	99czzi	AOV85	Věc: Připomínka ke Změně č. 2 územního rozvojového plánu - akcelerační oblast AOV85 Nový Dvůr Tímto podávám podle § 39 stavebního zákona připomínku a zároveň nesouhlas s návrhem akcelerační oblasti AOV85 Nový Dvůr určené pro výstavbu větrných elektráren. Domnívám se, že návrh v současné podobě dostatečně nezohledňuje charakter území Podřipska, ochranu krajiny, zdraví obyvatel ani kumulativní zatížení celé oblasti Mělnicka a okolí Cítova. Podřipsko je historicky, kulturně i krajinně mimořádně významné území. Výstavba až 10 větrných elektráren o možné výšce až 200 metrů by podle mého názoru znamenala zásadní a nevratné narušení pohledů na horu Říp, Mělnický zámek i okolní krajinu. Takto rozsáhlé průmyslové stavby budou viditelné na desítky kilometrů a výrazně změní charakter tohoto území. Mám rovněž za to, že při vymezování akcelerační oblasti nebyly dostatečně zohledněny skutečné podmínky lokality. Směrnice RED III sice umožňuje vymezování akceleračních oblastí pro obnovitelné zdroje energie, zároveň však v Čl. 15c jasně uvádí, že tyto oblasti mají být určovány pouze tam, kde lze předpokládat minimální dopady na Životní prostředí, krajinu a obyvatele. Domnívám se, Že oblast Podřipska takové podmínky nesplňuje. V okolí se nachází chráněné druhy živočichů a rostlin, významné krajinné hodnoty i hustá obytná zástavba. Současně je celý region již nyní výrazně zatížen průmyslem, energetikou, dopravou a další plánovanou výstavbou. Mám proto za to, že kumulativní vlivy nebyly dostatečně vyhodnoceny. Podle mého názoru nelze podobný projekt posuzovat izolovaně bez zohlednění již existující zátěže oblasti. V širším okolí se nachází energetické provozy, průmyslové areály i intenzivně využívaná dopravní infrastruktura a obyvatelé regionu jsou touto zátěží dlouhodobě ovlivňováni. Mám rovněž vážné obavy z dopadů projektu na zdraví obyvatel. Provoz větrných elektráren je spojován s hlukem, vibracemi, infrazvukem, stroboskopickým efektem a světelným znečištěním. Domnívám se, že zdravotní dopady těchto vlivů nejsou dostatečně prozkoumány, zejména při dlouhodobém působení v blízkosti obytné zástavby. Současně mám pochybnosti o kvalitě strategického posouzení SEA. Domnívám se, že SEA nemůže nahrazovat konkrétní posouzení skutečných dopadů projektu na obyvatele a krajinu v daném místě. Mám za to, že dokumentace dostatečně neřeší variantní řešení, kumulativní vlivy ani aktuální biologické průzkumy území. Požaduji proto doplnění nezávislých odborných studií a posudků zaměřených zejména na: · kumulativní dopady celé plánované zóny, · vliv projektu na krajinný ráz Podřipska, · dálkové pohledy z hory Říp a Mělnického zámku, · hlukovou a světelnou zátěž obyvatel, · dlouhodobé zdravotní dopady infrazvuku a nízkofrekvenčního hluku, · vliv na chráněné druhy živočichů a rostlin, · dopady na podzemní vody a vodní režim krajiny, · a reálné větrné podmínky v této lokalitě.	**Akceptováno.** Akcelerační oblast AOV85 Nový Dvůr byla vypuštěna.

Poř. č.	Připomínkové místo	Číslo jednací	Článek	AO	Připomínka	Vyhodnocení
					Domnívám se, že návrh není dostatečně v souladu s § 5, § 12, § 48 a § 50 zákona Č. 114/1992 Sb., o ochraně přírody a krajiny, ani s ČI. 35 Listiny základních práv a svobod, který zaručuje právo občanů na příznivé životní prostředí. Z výše uvedených důvodů žádám o zamítnutí návrhu akcelerační oblasti AOV85 Nový Dvůr. Současně nesouhlasím s navrženým způsobem vymezování akceleračních oblastí pro výstavbu větrných elektráren na území celé České republiky, pokud mají být podobné oblasti vymezovány bez důsledného respektování ochrany zdraví obyvatel, krajiny, přírody a historicky významných území.	
10970.	prof. MUDr. Martin Klabusay, Ph.D.	MMR-48948-2026-81	99cc	AOV18	Připomínka k návrhu Změny č. 2 Územního rozvojového plánu Věc: Připomínka k návrhu Změny č. 2 ÚRP Text připomínky Podatel nesouhlasí s vymezením akcelerační oblasti AOV18 a žádá, aby tato akcelerační oblast nebyla ve Změně č. 2 Územního rozvojového plánu vymezena a aby nebylo vydáno územní opatření AOV18. Podatel navrhuje, aby Změna č.2 Územního rozvojového plánu (dále Změna č.2) určila obcím povinnost prověření možností vymezení AOV v územních plánech. Na základě této povinnosti samosprávy znalé místních poměrů v souladu s názory občanů vymezí vhodné lokality pro VTE. Smyslem návrhu je, aby vymezení AOV a určení lokalit pro výstavbu VTE realizovaly obce znalé místních poměrů a nebyly tyto vymezovány centrálně, kde znalost místních poměrů není. Odůvodnění uplatněné připomínky 1. Direktivní vymezení AOV Podatel namítá, že není nezbytné (a neplyne to ani ze směrnice EU RED III), aby akcelerační oblasti pro VTE (dále jen „AOV“) byly vymezeny direktivně na celostátní úrovni. Je naprosto dostačující, když by Změna č. 2 Územního rozvojového plánu (dále jen „Změna č. 2“) dala obcím povinnost, aby prověřily možnosti vymezení AOV v územních plánech. Na základě tohoto pokynu by samosprávy znalé místních poměrů po dohodě s občany vymezily vhodné lokality pro VTE. Díky tomu by byly zohledněny s potřebnou pečlivostí a v nutné podrobnosti zásahy do veřejných zájmů, které není možné na úrovni Změny č. 2 zhodnotit, neboť to její velké měřítko neumožňuje. 2. Diskriminační vymezení AOV Ve Změně č. 2 ÚRP není dostatečně vysvětleno, proč je třeba vymezit akcelerační oblasti právě tak, jak to činí Změna č. 2, jinými slovy není pochopitelné, proč právě počet AOV, se kterým Změna č. 2 počítá, povede ke splnění klimatických a energetických cílů a proč vymezení jiné oblasti již není zapotřebí nebo proč by klimatické a energetické cíle nemohly být plněny i bez AOV18, když není ke splnění těchto cílů (které ani nejsou ve Změně č. 2 specifikovány) zapotřebí ani o jednu AOV více. Lokalita, kde je AOV18 přitom není nijak výjimečná z hlediska potenciálu pro VTE (nebo alespoň není ve Změně č. 2 přesvědčivě popsáno, proč se AOV18 svým větrným potenciálem tak výrazně odlišuje od dalších oblastí, kde AOV vymezeny nebyly). Lze tedy předpokládat, že existují i jiné shodné oblasti, kde však z nejasných důvodů AOV nebyly vymezeny. To považuje podatel za diskriminační. Diskriminovány jsou i samosprávy, na jejichž území jsou AOV vymezeny. Vymezení AOV totiž představuje jakousi stavební uzávěru, kdy obec nemůže v dotčeném území měnit územní plán podle svých potřeb, ale musí respektovat vymezenou AOV. Vedle toho pak nebudou investoři VTE motivováni, aby s obcí uzavřeli férovou plánovací smlouvu a poskytli obci a jejím občanům dostatečné kompenzace za negativní dopady provozu VTE. Záměry VTE povolované v AOV totiž budou protežovány a jejich výstavba výrazně usnadněna. Tato diskriminace přímo ovlivňuje i občany samospráv. 3. Nedostatečné posouzení vlivů Vymezení AOV s největší pravděpodobností povede k tomu, že záměry VTE v nich umisťované budou upřednostňovány a nedojde už nikdy k řádnému posouzení jejich negativních dopadů na životní prostředí, na zdraví a životy lidí. Proto by mělo být vyhodnocení vlivů Změny č. 2 a územního opatření pro AOV18 extrémně podrobné a kvalitní, prakticky na úrovni EIA.	**Neakceptováno.** Akcelerační oblasti byly vymezeny na celostátní úrovni v Z2 ÚRP na základě Zadání Z2 ÚRP schváleného Vládou ČR. Vymezení akceleračních oblastí proběhlo na základě biologického posouzení konkrétních území podle § 11 odst. 3 resp. 4 ZOZE, jehož výsledky spolu s výsledky vyhodnocení vlivů na životní prostředí (SEA, Příloha č. 5 k odůvodnění Z2 ÚRP) byly zapracovány do návrhu Změny č. 2 ÚRP. Oblasti, u nichž autorizované osoby identifikovaly významné negativní nebo kumulativní vlivy, byly ze Z2 ÚRP vyloučeny (odůvodnění Z2 ÚRP, odst. 32). Zpracování VVURÚ odpovídá obsahem i strukturou požadavkům obsaženým v příloze č. 4 stavebního zákona, včetně posouzení kumulativních a synergických vlivů. Ve VVURÚ (včetně SEA) byly posuzovány akcelerační oblastí, nikoliv konkrétní záměry, a podrobnost odpovídá měřítku ÚRP a územních opatření. Vymezení akcelerační oblasti v ÚRP nezakládá právo na výstavbu VTE ani nevylučuje jiné využití území. Při vymezení akceleračních oblastí nelze předjímat konkrétní technické parametry či přesné umístění záměrů OZE. Obavy z negativních vlivů hluku a stroboskopického efektu řeší podmínky stanovené ve všech územních opatřeních pro akcelerační oblasti pro VTE, které ukládají zpracování hlukové studie, studie působení stroboskopického efektu, včetně minimalizace shadow flicker efektu. V případě, že by záměr nesplňoval zákonné hygienické limity (nařízení vlády č. 272/2011 Sb., o ochraně zdraví před nepříznivými účinky hluku a vibrací) a současně podmínky v územním opatření, nemůže být povolen. Jedním z podkladů pro zpracování Z2 ÚRP byl dokument Akcelerační oblasti, předvýběr ploch k výstavbě VTE, Screening území ČR z hlediska ochrany krajinného rázu (Roman Bukáček, Simona Vondráčková, 2025). Při vymezování akceleračních oblastí byl krajinný ráz dále prověřován, a to s ohledem na hodnoty území. Vlivy na krajinný ráz pak byly dále vyhodnoceny v rámci VVURÚ, a to jak z hlediska navrhovaného souboru akceleračních oblastí jako celku, tak pro jednotlivá území v kartách akceleračních oblastí, které obsahují i mapy viditelnosti (Příloha SEA). Podmínky v územních opatřeních pak dále omezují barevné řešení doprovodných staveb a rozsah trvalých terénních úprav.

Poř. č.	Připomínkové místo	Číslo jednací	Článek	AO	Připomínka	Vyhodnocení
					Překážkou pro takové podrobné posouzení je ale fakt, že je měřítko Územního rozvojového plánu příliš velké a neumožňuje skutečně posoudit dopady vymezení AOV (jiné by to bylo na úrovni územního plánu, resp. v procesu EIA se znalostí konkrétního záměru). Vzhledem k tomu, že na vymezení akceleračních oblastí naváže zrychlené a zjednodušené povolovací řízení před Dopravním a energetickým stavebním úřadem (DESÚ), v rámci kterého bude úřad prakticky pouze ověřovat, zda jsou záměry v souladu s vágními a nicneříkajícími podmínkami územního opatření AOV18. V souladu s těmito obecnými podmínkami ale budou téměř jakékoliv záměry, což znamená, že vlivy VTE realizovaných v AOV18 nebudou nikdy reálně posouzeny. Podatel se domnívá, že je nezbytné, aby všechny vlivy VTE byly skutečně a podrobně posouzeny. Vágní posouzení Změny č. 2 nebo územního opatření AOV18 je naprosto nedostatečné. Podatel se domnívá, že vadné posouzení dopadů VTE může mít nejen přímý vliv na jeho zdraví včetně psychické pohody, ale také to může ovlivnit socioekonomický rozvoj obce, ve které žije. 4. Zanedbatelné pozitivní vlivy vymezení AO V odůvodnění Změny č. 2 ani územního opatření není možné dohledat vyčíslení přínosu AOV18 pro snížení energetické závislosti anebo snížení produkce CO2. Ve vyhodnocení vlivů územního opatření AOV18 se ale uvádí k pozitivním vlivům (přínosům) vymezení AOV a realizace VTE: „Zanedbatelný až mírně pozitivní vliv k ochraně klimatu uplatnění AO se uplatní v globálním měřítku, tedy i z hlediska přeshraničního působení.“ V dokumentaci Změny č. 2 a územního opatření je tedy přiznáno, že přínosy VTE realizovaných v AOV18 budou zanedbatelné, byť chybí konkrétní čísla. V takové situaci není pochopitelné, jak mohl zájem na vymezení AOV18 převážit nad ostatními konkrétně specifikovanými veřejnými zájmy, které naopak výstavba VTE ovlivní výrazně (byť to nekvalitně zpracované vyhodnocení Změny č. 2 a územního opatření nepřiznává). Dále se ve vyhodnocení územního opatření AOV18 uvádí: „Vlivy na ovzduší v době výstavby zanedbatelné (prašnost při přesunu zemin, emise ze spalování PHM, sekundární prašnost), v době provozu potenciálně mírně pozitivní z důvodu náhrady spalovacích zdrojů při výrobě el. energie.“ Vzhledem k tomu, že se ve vyhodnocení uvádí, že vliv AOV18 na ochranu klimatu bude zanedbatelný, bude logicky zanedbatelný rozsah, ve kterém VTE realizované v AOV18 nahradí spalovací zdroje. Změna č. 2 ani územní opatření tento závěr nevyvrací, neobsahují totiž vyčíslení toho, v jak velkém rozsahu VTE realizované v AOV18 nahradí spalovací zdroje a jaký přesně vliv bude mít tato náhrada na cíle sledované Změnou č. 2, tedy snížení energetické závislosti ČR a snížení produkce CO2. Je také třeba řádně vyhodnotit, proč těchto cílů nelze dosáhnout jinými způsoby (zvýšení počtu bloků JEDU, popř. JETE, rozvoj vodíkové infrastruktury v souladu s Vodíkovou strategií ČR, větší důraz na rozvoj FVE). Proto ani blíže nespecifikovaná náhrada spalovacích zdrojů není důvod, proč by měl zájem na vymezení AOV18 převážit nad jinými zájmy v území. 5. Výška VTE a rozloha AO Ve Změně č. 2 ani v územním opatření pro AOV18 není vysvětleno, proč byla zvolena právě tato rozloha AO a proč má AOV právě tyto konkrétní hranice a proč právě toto vymezení AOV povede ke splnění cílů Změny č. 2. Jinými slovy není vysvětleno, proč nemůže být AO vymezena jiným způsobem tak, aby kupř. byly VTE umisťovány v dostatečné vzdálenosti od zastavěného území a zastavitelných ploch podle územních plánů (min 1,5 km) a není porovnáno, zda by toto jiné vymezení AOV třeba také nevedlo ke splnění cílů Změny č. 2. Podatel se domnívá, že to ale vzhledem k nespecifičnosti cílů Změny č. 2 není ani možné, proto by také vůbec neměla být AOV18 vymezena. 6. Hluková zátěž, vibrace a stroboskopický efekt Podatel zásadně nesouhlasí s tím, že Změna č. 2 ani příslušné územní opatření vůbec neřeší negativní dopady hluku. Hluk totiž Změna č. 2 chápe jako normální integrální součást VTE, bez které to prostě nejde a je třeba se s tím smířit. Tento přístup nejlépe demonstruje přirovnání hluku z VTE k v podstatě příjemnému „šumění lesa“, které mohou zaregistrovat jen neurotické osoby. Podatel se proto domnívá, že hlukové vlivy nebyly zhodnoceny a ve skutečnosti to ani není možné bez znalosti konkrétního projektu.	Samotný způsob vymezení akceleračních oblastí na základě podkladů (biologická posouzení, mapy citlivosti ptáků vůči výstavbě VTE zpracované ČSO, území významná pro netopýry dle podkladů ČESON, biotopy zvláště chráněných druhů velkých savců a další) a nařízení vlády č. 507/2025 Sb. minimalizuje vliv na složky životního prostředí. Pro všechny akcelerační oblasti jsou současně pořizována územní opatření, která obsahují opatření stanovená na základě biologických posouzení. Tato opatření dále zmírňují negativní vlivy, které nebylo možné vyloučit vymezením akcelerační oblasti. Podmínky v územních opatřeních zahrnují ochranu prvků lokálního ÚSES a všech biokoridorů, ochranu biotopů, ZPF a PUPFL, dále povinnost biologického dozoru, monitoring mortality ptáků a netopýrů, detekční systémy a další podmínky specifické vzhledem ke konkrétní akcelerační oblasti. V souvisejících územních opatření jsou stanoveny podmínky, které zajišťují ochranu protierozních opatření, funkčních melioračních zařízení, vodních toků a ploch a rovněž omezující možné terénní úpravy. Vzhledem k charakteru a rozsahu potenciálních záměrů se při naplnění podmínek nepředpokládá realizace zpevněných ploch v takovém rozsahu, který by mohl významně ovlivnit vodní režim v rámci akceleračních oblastí. V souladu s požadavky vodního zákona se v rámci procesu povolování záměru bude vyjadřovat vodoprávní úřad. Významné ovlivnění mikroklimatu se u akceleračních oblastí pro VTE ani FVE nepředpokládá. Ochrana ZPF je řešena v souvisejících územních opatřeních. Podmínkami je zajištěno, že nebudou vznikat neobhospodařovatelné zbytkové zemědělské pozemky ani pozemky bez přístupu k veřejně přístupné pozemní komunikaci. Dále je v nich požadavek na upřednostní nižších tříd ochrany ZPF při realizaci záměrů OZE a je stanovena maximální plocha dlouhodobého nebo trvalého odnětí ZPF pro záměry OZE v celé akcelerační oblasti. Souhlas s odnětím ze ZPF bude vydán v navazujícím řízení dle stavebního zákona.

Poř. č.	Připomínkové místo	Číslo jednací	Článek	AO	Připomínka	Vyhodnocení
					Podatel zdůrazňuje, že nepovažuje za dostatečné, aby byla hluková zátěž řešena až v hlukové studii zpracované investorem. Takový přístup není schopný zajistit reálnou ochranu lidského zdraví. Podatel dále nesouhlasí s tím, že vůbec nedošlo k posouzení vlivů infrazvuku, nízkofrekvenčního hluku a vibrací, ačkoliv odborné studie upozorňují na rizika spojená s těmito doprovodnými jevy provozu VTE. Podatel se domnívá, že nebyl ani řádně zhodnocen vliv vibrací na nemovitosti. Stejně tak nebyl řádně posouzen z hlediska vlivů tzv. stroboskopický efekt, kdy se posouzení zejména nezaměřilo na obtěžující dopady stroboskopického efektu. 7. Vlivy na krajinný ráz Větrné elektrárny mají zásadní vlivy na krajinný ráz. Ve Vyhodnocení vlivů územního opatření AOV18 se uvádí: „Z analýzy viditelnosti vyplývá, že záměr bude v okruhu 10 km (zřetelná viditelnost) viditelný z většiny okolních obcí a z okolní zemědělské krajiny... Nejvíce patrný budou VTE z obcí Moravský Beroun (a jeho místní části), Dvorce, Budišova nad Budišovkou a dalších… Lokálně se uplatňující dominanty kostelů, hodnotnější je sakrální kompozice v okraji Moravského Berouna (Křížový vrch). Požadavkem je respektovat jižní okraje prostoru Slezské Harty, respektovat lokální hodnoty a redukovat severní části– ochrana obrazu Slezské Harty, rozčlenit na menší plochy. Slezská Harta se nachází ve vzdálenosti cca 6 km od severního okraje AO, přičemž lze předpokládat, že průhledy přes Slezskou Hartu ze severu budou částečně ovlivněny… Výstavbou větrných elektráren lze předpokládat narušení krajinných hodnot území. Větrné elektrárny jsou stavební dominantou, která bude vizuálně patrná v širokém okruhu a ovlivní krajinné scenérie v území. S ohledem na charakter předpokládaných záměrů v AO se tomuto působení nelze vyhnout.“ Jak je možné, že všechny tyto vlivy jsou hodnoceny jako zanedbatelné, když přitom VTE budou představovat novou dominantu, která jednoznačně výrazně ovlivní krajinu, to není ve Změně č. 2 ani v územním opatření vysvětleno. Vliv VTE na krajinný ráz bude mít ještě další dopady – již napořád bude hodnota krajinného rázu snížena, takže bude možné do území umisťovat i další záměry, které by jinak kvůli ochraně krajinného rázu nebyly přípustné. 8. Vlivy na zvířata VTE velmi silně ovlivňují jak ptáky a letouny, tak savce a hmyz, dokonce i obojživelníky aj. Vyhodnocení územního opatření AOV18 však všechny tyto vlivy zlehčuje. Vyhodnocení proto nelze považovat za dostatečné. V území, kde má být AOV vymezena se nachází řada ptáků i letounů. Jejich úmrtí ale Změna č. 2 chápe jako integrální a v podstatě běžnou součást provozu VTE, se kterou je třeba se smířit a příliš ji neřešit. Ve vztahu k ptákům územní opatření neobsahuje žádná reálná a funkční kompenzační opatření. V podstatě jen počítá s tím, že pro ochranu ptáků bude použito „vhodné technické řešení“. Tím se zřejmě myslí odpuzovače, ale není vůbec vysvětleno, v jaké míře tyto odpuzovače zamezí střetům ptáků s lopatkami VTE. Jiným opatřením má být zařízení, které zastaví roztočený rotor, ale ani zde není blíže popsáno, jak přesně bude zajištěno, aby tento mechanismus byl skutečně funkční. Jde-li o letouny, pak je opatřením k jejich ochraně monitoring provádění provozovatelem VTE. Takové opatření není vůbec schopno netopýry ochránit, ačkoliv právě netopýři jsou extrémně ohroženi VTE. Pro savce představují VTE především vizuální bariéru v území, čímž omezují jich migraci, a vedle toho je nepříznivě ovlivňují hlukové dopady provozu VTE a vibrace. Kromě toho VTE mohou poškodit i jejich biotopy, neboť ovlivňují lokální klima a tím i ekosystémy. Odůvodnění Změny č. 2 ani územního opatření nevysvětluje, proč dostala AOV18 přednost před ochranou zvířat. Podatel zdůrazňuje, že ve vyhodnocení není vůbec řešen výskyt jeřába popelavého, který hnízdí kousek od Moravského Berouna. Stejně tak se ve změně č. 2 ani v územním opatření AOV18 neřeší dopad VTE na orla mořského, který hnízdí u vodní nádrže Kružberk. 9. Vlivy na vodní poměry a lokální klima Ve vyhodnocení vlivů Změny č. 2 ani územního opatření AOV18 není popsáno, jak byly hodnoceny vlivy VTE na spodní vody a celkově na vodní poměry a na jejich možné změny v důsledku výstavby a provozu	

<table>
<tr><th>Poř. č.</th><th>Připomínkové místo</th><th>Číslo jednací</th><th>Článek</th><th>AO</th><th>Připomínka</th><th>Vyhodnocení</th></tr>
<tr><td></td><td></td><td></td><td></td><td></td><td>VTE. V době, kdy se celá ČR potýká s extrémními suchy a vody je stále méně, je třeba tuto otázku brát velmi vážně a rozhodně nelze pouze stroze konstatovat, že VTE mají přednost, „protože mají prostě přednost“.
Je totiž faktem, že VTE, zejména ty extrémně vysoké, mají železobetonové základy, které jsou schopny vodní poměry v krajině narušit. Pro VTE se také buduje infrastruktura, která také může narušit tok podzemní vody anebo snížit množství vody proudící do blízkých vodních toků nebo vodních zdrojů. Výstavba VTE také odstraňuje ochranné vrstvy půdy a podloží, čímž činí podzemní vodu pod nimi zranitelnější vůči znečištění z úniků nebo rozlitých látek z vozidel nebo zařízení použitých k jejich výstavbě a vůči únikům a látkám z turbín a související infrastruktury během provozu.
Je také známo, že VTE velmi výrazně ovlivňují klima ve svém okolí (negativně). Jedná se především o dopady na teplotu zemského povrchu, fyzikálně-chemické vlastnosti půdy, rychlost větru, vlhkost a srážky. Větrné elektrárny na pevnině mají významný oteplovací vliv na teplotu zemského povrchu v noci. V důsledku zhoršování fyzikálně- chemických vlastností půdy dochází k vysušování lokalit nacházejících se u VTE. Půdní vlhkost navíc ovlivňuje rovnováhu ekosystému, což ohrožuje ekologickou stabilitu krajiny a některé druhy zvířat.
Z vyhodnocení územního opatření AOV18 ani Změny č. 2 jako celku ani z jejich odůvodnění není vůbec zřejmé, jak bylo s těmito fakty naloženo.

10. Vlivy na zemědělský půdní fond
Ve vyhodnocení územního opatření se uvádí: „Přítomnost ZPF v I. a II. třídě ochrany. Zábory jsou také v III., IV., a V. třídě ochrany, převažuje zábor ve II. tř. ochrany ZPF. S ohledem na velmi nízký rozsah záborů ve vyšší třídě ochrany dále neřešeno. V případě VTE a doprovodných staveb (rozvoden, úložišť el. energie, komunikací apod.) v AO je zábor pro zajištění bezpečnosti hodnocení považován za trvalý. Uplatnění AO nebude mít vliv na ekologické funkce půdy.“
Rozsah záborů je přitom následující:
<table>
<tr><th rowspan="2">Označení plochy / koridoru</th><th rowspan="2">Rozloha plochy / koridoru (ha)</th><th rowspan="2">Navržené využití</th><th rowspan="2">Odhad záboru (ha)</th><th colspan="5">Odhad záboru podle tříd ochrany (ha)</th><th rowspan="2">Odhad výměry záboru, na které bude provedena rekultivace na zemědělskou půdu (ha)</th></tr>
<tr><th>I.</th><th>II.</th><th>III.</th><th>IV.</th><th>V.</th></tr>
<tr><td>% zastoupení</td><td>100</td><td></td><td>85,63</td><td>10,24</td><td>14,06</td><td>17,77</td><td>13,94</td><td>29,62</td><td>0%</td></tr>
<tr><td>AOV18</td><td>2234,1</td><td>VTE</td><td>13,39</td><td>1,60</td><td>2,20</td><td>2,78</td><td>2,18</td><td>4,63</td><td>0,00</td></tr>
</table>
Podle názoru podatele nelze považovat trvalé zničení skoro 3 hektarů cenné půdy (tento odhad může být navíc podhodnocen) za něco co není třeba řešit. Takové zdůvodnění záborů je bizarní a nedostačuje požadavkům v § 4 odst. 3 zákona č. 334/1992 Sb., o ochraně ZPF, kde se mj. uvádí, že zemědělskou půdu I. a II. třídy ochrany lze v územně plánovací dokumentaci určit k jinému než zemědělskému účelu nebo odejmout pouze v případech, kdy jiný veřejný zájem výrazně převažuje nad veřejným zájmem ochrany zemědělského půdního fondu.
Podatel se ze Změny č. 2 ani územního opatření AOV18 a jejich odůvodnění nedozvěděl, jak bylo doloženo, že výrazně převažuje veřejný zájem na realizaci VTE nad zájmem na ochraně cenných částí ZPF. Nezjistil ani to, jak zábor ZPF přispěje k tomu, aby byly zmírněny dopady změny klimatu nebo aby byla zvýšena energetická soběstačnosti ČR (a v jakém rozsahu se tak stane). Podatel také neví, proč není možné VTE realizovat jinde, kde by k záborům cenných půd nedošlo. Na uvedené otázky by měla Změna č. 2 odpovědět velmi přesně nebo akcelerační oblast nevymezovat a ponechat vše na územní plány a povolovací řízení, kde budou moct být zábory skutečně podrobně posouzeny a vyhodnoceny.
Podobně to platí i pro zábor téměř 3 hektarů lesních pozemků. Podatel požaduje, aby bylo lépe zdůvodněno, proč k těmto záborům dochází a jak kupř. odlesnění zasáhne do systému ekologické stability a do vodních poměrů v území.</td><td></td></tr>
</table>

Poř. č.	Připomínkové místo	Číslo jednací	Článek	AO	Připomínka	Vyhodnocení
					11. Vliv na hodnotu nemovitostí a pozemků v blízkosti VTE Nemovitosti a pozemky v blízkosti VTE budou znehodnoceny hlukem a vizuálním smogem z VTE. Tyto skutečnosti lze dohledat v blízkosti již postavených VTE a v lokalitě AOV18 v případě uvažovaných VTE se to dá také očekávat.	
10971.	Bohumil Říha	MMR-48949-2026-81	99czzg	AOV83	Věc: Připomínka ke Změně č. 2 územního rozvojového plánu akcelerační oblasti AOV83 Chorušice j Nesouhlasím s návrhem akcelerační oblasti AOV83 Chorušice pro výstavbu větrných elektráren. Domnívám se, že navržené řešeni představuje nepřiměřený zásah do krajiny i života obyvatel okolních obcí. Větrné elektrárny této velikosti budou výrazně viditelné v širokém okolí a zásadně změní charakter dosud otevřené venkovské krajiny. Mám rovněž obavy z dopadů na zdraví obyvatel, zejména v souvislosti s hlukem, vibracemi a nočním osvětlením. Lokalita je navíc v blízkosti CH KO Kokořínsko - Máchův kraj, což podle mého názoru vyžaduje mnohem důkladnější posouzeni dopadů na krajinný ráz. SEA dokumentace podle mého názoru nedostatečně vyhodnocuje skutečné dopady projektu a neobsahuje dostatek konkrétních odborných podkladů. Požaduji proto zpracováni podrobnějších studií zaměřených na: · zdravotní dopady na obyvatele, · dopady na chráněnou krajinu a turistický ruch, · hydrogeologické riziko a možné ohrožení vodnIch zdrojů, · hlukové zatíženi jednotlivých části obce, · a skutečný vliv projektu na místní ekosystém. Současně mám za to, že návrh není v souladu s požadavky směrnice RED III ani s právem obyvatel na příznivé životní prostředí podle ČI. 35 Listiny základních práv a svobod. Žádám proto o zamítnutí návrhu akcelerační oblasti AOV83 Chorušice.	**Akceptováno částečně.** Akcelerační oblast AOV83 Chorušice byla zmenšena. Akcelerační oblasti byly vymezeny na celostátní úrovni v Z2 ÚRP na základě Zadání Z2 ÚRP schváleného Vládou ČR. Vymezení akceleračních oblastí proběhlo na základě biologického posouzení konkrétních území podle § 11 odst. 3 resp. 4 ZOZE, jehož výsledky spolu s výsledky vyhodnocení vlivů na životní prostředí (SEA, Příloha č. 5 k odůvodnění Z2 ÚRP) byly zapracovány do návrhu Změny č. 2 ÚRP. Oblasti, u nichž autorizované osoby identifikovaly významné negativní nebo kumulativní vlivy, byly ze Z2 ÚRP vyloučeny (odůvodnění Z2 ÚRP, odst. 32). Zpracování VVURÚ odpovídá obsahem i strukturou požadavkům obsaženým v příloze č. 4 stavebního zákona, včetně posouzení kumulativních a synergických vlivů. Ve VVURÚ (včetně SEA) byly posuzovány akcelerační oblastí, nikoliv konkrétní záměry, a podrobnost odpovídá měřítku ÚRP a územních opatření. Vymezení akcelerační oblasti v ÚRP nezakládá právo na výstavbu VTE ani nevylučuje jiné využití území. Při vymezení akceleračních oblastí nelze předjímat konkrétní technické parametry či přesné umístění záměrů OZE. Obavy z negativních vlivů hluku a stroboskopického efektu řeší podmínky stanovené ve všech územních opatřeních pro akcelerační oblasti pro VTE, které ukládají zpracování hlukové studie, studie působení stroboskopického efektu, včetně minimalizace shadow flicker efektu. V případě, že by záměr nesplňoval zákonné hygienické limity (nařízení vlády č. 272/2011 Sb., o ochraně zdraví před nepříznivými účinky hluku a vibrací) a současně podmínky v územním opatření, nemůže být povolen. Jedním z podkladů pro zpracování Z2 ÚRP byl dokument Akcelerační oblasti, předvýběr ploch k výstavbě VTE, Screening území ČR z hlediska ochrany krajinného rázu (Roman Bukáček, Simona Vondráčková, 2025). Při vymezování akceleračních oblastí byl krajinný ráz dále prověřován, a to s ohledem na hodnoty území. Vlivy na krajinný ráz pak byly dále vyhodnoceny v rámci VVURÚ, a to jak z hlediska navrhovaného souboru akceleračních oblastí jako celku, tak pro jednotlivá území v kartách akceleračních oblastí, které obsahují i mapy viditelnosti

Poř. č.	Připomínkové místo	Číslo jednací	Článek	AO	Připomínka	Vyhodnocení
						(Příloha SEA). Podmínky v územních opatřeních pak dále omezují barevné řešení doprovodných staveb a rozsah trvalých terénních úprav. Samotný způsob vymezení akceleračních oblastí na základě podkladů (biologická posouzení, mapy citlivosti ptáků vůči výstavbě VTE zpracované ČSO, území významná pro netopýry dle podkladů ČESON, biotopy zvláště chráněných druhů velkých savců a další) a nařízení vlády č. 507/2025 Sb. minimalizuje vliv na složky životního prostředí. Pro všechny akcelerační oblasti jsou současně pořizována územní opatření, která obsahují opatření stanovená na základě biologických posouzení. Tato opatření dále zmírňují negativní vlivy, které nebylo možné vyloučit vymezením akcelerační oblasti. Podmínky v územních opatřeních zahrnují ochranu prvků lokálního ÚSES a všech biokoridorů, ochranu biotopů, ZPF a PUPFL, dále povinnost biologického dozoru, monitoring mortality ptáků a netopýrů, detekční systémy a další podmínky specifické vzhledem ke konkrétní akcelerační oblasti. V souvisejících územních opatření jsou stanoveny podmínky, které zajišťují ochranu protierozních opatření, funkčních melioračních zařízení, vodních toků a ploch a rovněž omezující možné terénní úpravy. Vzhledem k charakteru a rozsahu potenciálních záměrů se při naplnění podmínek nepředpokládá realizace zpevněných ploch v takovém rozsahu, který by mohl významně ovlivnit vodní režim v rámci akceleračních oblastí. V souladu s požadavky vodního zákona se v rámci procesu povolování záměru bude vyjadřovat vodoprávní úřad. Významné ovlivnění mikroklimatu se u akceleračních oblastí pro VTE ani FVE nepředpokládá. Ochrana ZPF je řešena v souvisejících územních opatřeních. Podmínkami je zajištěno, že nebudou vznikat neobhospodařovatelné zbytkové zemědělské pozemky ani pozemky bez přístupu k veřejně přístupné pozemní komunikaci. Dále je v nich požadavek na upřednostní nižších tříd ochrany ZPF při realizaci záměrů OZE a je stanovena maximální plocha dlouhodobého nebo trvalého odnětí ZPF pro záměry OZE v celé akcelerační oblasti. Souhlas s odnětím ze ZPF bude vydán v navazujícím řízení dle stavebního zákona.
10972.	Miroslav Foltýn	MMR-48950-2026-81	99czzs	AOV98	**Věc: Připomínka k návrhu Změny č. 2 ÚRP** **Text připomínky** Podatel nesouhlasí s vymezením akcelerační oblasti AOV98 a žádá, aby tato akcelerační oblast nebyla ve Změně č. 2 Územního rozvojového plánu vymezena a aby nebylo vydáno územní opatření AOV98.	**Akceptováno.** Akcelerační oblast AOV98 Tetětice byla vypuštěna.

Poř. č.	Připomínkové místo	Číslo jednací	Článek	AO	Připomínka	Vyhodnocení
					<u>Odůvodnění uplatněné připomínky</u> **1. <u>Direktivní vymezení AOV</u>** Podatel namítá, že není nezbytné (a neplyne to ani ze směrnice EU RED III), aby akcelerační oblasti pro VTE (dále jen „AOV“) byly vymezeny direktivně na celostátní úrovni. Je naprosto dostačující, pokud by Změna č. 2 Územního rozvojového plánu (dále jen „Změna č. 2“) dala obcím povinnost, aby prověřily možnosti vymezení navrhovaných AOV ve svých územních plánech. Na základě tohoto pokynu by samosprávy znalé místních poměrů po dohodě s občany vymezily vhodné lokality pro VTE. Díky tomu by byly zohledněny s potřebnou pečlivostí a v nutné podrobnosti zásahy do veřejných zájmů, které není možné na úrovní Změny č. 2 zhodnotit, neboť to její velké měřítko neumožňuje. **2. <u>Diskriminační vymezení AOV</u>** Ve Změně č. 2 ÚRP není dostatečně vysvětleno, proč je třeba vymezit akcelerační oblasti právě tak, jak to činí tato změna. Není tedy pochopitelné, proč právě počet AOV, se kterým Změna č. 2 počítá, povede ke splnění klimatických a energetických cílů a proč vymezení jiné oblasti již není zapotřebí nebo proč by klimatické a energetické cíle nemohly být plněny i bez AOV98, když není ke splnění těchto cílů (které ani nejsou ve Změně č. 2 specifikovány) zapotřebí další AOV vymezit. Lokalita, kde je AOV98 přitom není nijak výjimečná z hlediska potenciálu pro VTE nebo není ve Změně č. 2 přesvědčivě alespoň popsáno, proč se AOV98 svým větrným potenciálem tak výrazně odlišuje od dalších oblasti, kde AOV vymezeny nebyly). Lze tedy předpokládat, že existují i jiné shodné oblasti, kde však z nejasných důvodů jako AOV nebyly vymezeny. To považuje podatel za diskriminační. Diskriminovány jsou i samosprávy, na jejichž území jsou AOV vymezeny. Vymezení AOV totiž představuje jakousi stavební uzávěru, kdy obec nemůže v dotčeném území měnit územní plán podle svých potřeb, ale musí respektovat vymezenou AOV. Vedle toho pak nebudou investoři VTE motivováni, aby s obcí uzavřeli férovou plánovací smlouvu a poskytli obci a jejím občanům dostatečné kompenzace za negativní dopady provozu VTE. Záměry VTE povolované v AOV totiž budou protežovány a jejich výstavba výrazně usnadněna. Tato diskriminace přímo ovlivňuje i občany samospráv. **3. <u>Nedostatečné posouzení vlivů</u>** Vymezení AOV s největší pravděpodobností povede k tomu, že záměry v nich budovat VTE, budou upřednostňovány a nedojde k řádnému posouzení negativních dopadů na životní prostředí, na zdraví a životy lidí. Proto by mělo být vyhodnocení vlivů Změny č. 2 a územního opatření pro AOV98 dostatečně detailní a kvalitní, prakticky na úrovni EIA. Překážkou pro takové podrobné posouzení je ale fakt, že je měřítko Územního rozvojového plánu příliš velké a neumožňuje skutečně posoudit dopady vymezení AOV. Jiné by to bylo na úrovni místního územního plánu, resp. v rámci procesu EIA se znalostí konkrétního záměru. Vzhledem k tomu, že na vymezení akceleračních oblastí naváže zrychlené a zjednodušené povolovací řízení před Dopravním a energetickým stavebním úřadem (DESÚ), v rámci kterého hrozí, že bude úřad prakticky pouze ověřovat, zda jsou záměry v souladu se značně vágními podmínkami územního opatření AOV98. Což znamená, že vlivy VTE realizovaných v AOV98 nebudou nikdy reálně dostatečně posouzeny. Vágní posouzení Změny č. 2 nebo územního opatření AOV98 je naprosto nedostatečné. Podatel se domnívá, že vadné posouzení dopadů VTE může mít nejen přímý vliv na jeho zdraví včetně psychické pohody, ale také to může ovlivnit socioekonomický rozvoj obce, ve které žije. **4. <u>Zanedbatelné pozitivní vlivy vymezení AO</u>** V odůvodnění Změny č. 2 ani územního opatření není možné dohledat vyčíslení přínosu AOV98 pro snížení energetické závislosti anebo snížení produkce CO_2. Ve vyhodnocení vlivů územního opatření AOV98 se ale uvádí k pozitivním vlivům (přínosům) vymezení AOV a realizace VTE: „*Zanedbatelný až mírně pozitivní vliv k ochraně klimatu uplatnění AO se uplatní v globálním měřítku, tedy i z hlediska přeshraničního působení.*“ V dokumentaci Změny č. 2 a územního opatření je tedy přiznáno, že přínosy VTE realizovaných v AOV83 budou zanedbatelné, byť chybí konkrétní čísla. V takové situaci není	

Poř. č.	Připomínkové místo	Číslo jednací	Článek	AO	Připomínka	Vyhodnocení
					pochopitelné, jak mohl zájem na vymezení AOV98 převážit nad ostatními konkrétně specifikovanými veřejnými zájmy, které naopak výstavba VTE ovlivní výrazně (byť to nekvalitně zpracované vyhodnocení Změny č. 2 a územního opatření nepřiznává). Dále se ve vyhodnocení územního opatření AOV98 uvádí: *„Vlivy na ovzduší v době výstavby zanedbatelné (prašnost při přesunu zemin, emise ze spalování PHM, sekundární prašnost), v době provozu mírně pozitivní z důvodu náhrady spalovacích zdrojů při výrobě el. energie.“* Vzhledem k tomu, že se ve vyhodnocení uvádí, že vliv AOV98 na ochranu klimatu bude zanedbatelný, bude logicky zanedbatelný rozsah, ve kterém VTE realizované v AOV98 nahradí spalovací zdroje. Změna č. 2 ani územní opatření tento závěr nevyvrací, neobsahují totiž vyčíslení toho, v jak velkém rozsahu VTE realizované v AOV98 nahradí spalovací zdroje a jaký přesně vliv bude mít tato náhrada na cíle sledované Změnou č. 2, tedy snížení energetické závislosti ČR a snížení produkce CO_2. Je také třeba řádně vyhodnotit, proč těchto cílů nelze dosáhnout jinými způsoby (zvýšení počtu bloků JEDU, popř. JETE, rozvoj vodíkové infrastruktury v souladu s Vodíkovou strategií ČR, větší důraz na rozvoj FVE). Proto ani blíže nespecifikovaná náhrada spalovacích zdrojů není důvod, proč by měl zájem na vymezení AOV98 převážit nad jinými zájmy v území. **5. <u>Výška VTE a rozloha AO</u>** Ve Změně č. 2 ani v územním opatření pro AOV98 není dostatečně vysvětleno, proč byla zvolena právě tato rozloha AO a proč má AOV právě tyto konkrétní hranice a proč právě toto vymezení AOV povede ke splnění cílů Změny č. 2. Jinými slovy není vysvětleno, proč nemůže být AO vymezena jiným způsobem tak, aby kupř. byly VTE umisťovány v dostatečné vzdálenosti od zastavěného území a zastavitelných ploch podle územních plánů (min 1,5 km) a chybí též porovnání, zda by jiné vymezení AOV třeba též nevedlo ke splnění cílů Změny č. 2. Podatel se domnívá, že to ale vzhledem k nespecifičnosti cílů Změny č. 2 není ani možné, proto by také AOV98 vůbec neměla být vymezena. **6. <u>Hluková zátěž, vibrace a stroboskopický efekt</u>** Podatel též považuje za chybné, že Změna č. 2 ani příslušné územní opatření vůbec neřeší negativní dopady hluku. Hluk totiž Změna č. 2 chápe jako normální integrální součást VTE, který nelze vyřešit a je třeba se s tím smířit. Tento přístup nejlépe demonstruje přirovnání hluku z VTE k v podstatě příjemnému „šumění lesa“, které mohou zaregistrovat jen neurotické osoby. Podatel se proto domnívá, že hlukové vlivy nebyly správně vyhodnoceny a ve skutečnosti to ani není možné bez znalosti konkrétního projektu. Nejsou však stanoveny ani žádné limity hluku, které by mohly zajistit reálnou ochranu lidského zdraví. Podatel zdůrazňuje, že nepovažuje za dostatečné, aby byla hluková zátěž řešena až v hlukové studii zpracované investorem. Podatel dále nesouhlasí s tím, že vůbec nedošlo k posouzení vlivů infrazvuku, nízkofrekvenčního hluku a vibrací, ačkoliv odborné studie upozorňují na rizika spojená s těmito doprovodnými jevy provozu VTE. Podatel se domnívá, že nebyl ani řádně zhodnocen vliv vibrací na nemovitosti. Stejně tak nebyl řádně posouzen z hlediska vlivů tzv. stroboskopický efekt, kdy se posouzení zejména nezaměřilo na obtěžující dopady stroboskopického efektu. **7. <u>Vlivy na krajinný ráz</u>** Větrné elektrárny mají zásadní vlivy na krajinný ráz. Ve Vyhodnocení vlivů územního opatření AOV83 se uvádí: *„AO dle ZÚR Zlínského kraje spadá do krajiny zemědělské intenzivní AO se nachází v krajinném celku Kroměřížsko. Pro krajinu intenzivní zemědělskou jsou typické rovinaté oblasti až ploché pahorkatiny na spraších a intenzivní zemědělství jako kulturní prvky uváděny větrolamy, selské statky sakrální architektura, dochované architektonické a urbanistické znaky sídel. Krajinná scéna je otevřená, rozlehlost a přehlednost území dominance horizontály v krajině, dominance sakrální architektury a siluety historických měst. Za hlavni potenciálně ovlivněné přírodní hodnoty lze považovat EVL Troják, který se nachází v sousedství a přírodní park (EVL) Chřiby (cca 4 km). Z kulturních hodnot v okruhu do 10 km se jedná primárně o MRP Kroměříž s NKP Zámek Kroměříž s Květnou a Podzámeckou zahradou, které jsou součástí UNESCO. výstavbou větrných elektráren lze předpokládat narušení krajinných hodnot*	

Poř. č.	Připomínkové místo	Číslo jednací	Článek	AO	Připomínka	Vyhodnocení
					území. Větrné elektrárny jsou stavební dominantou, která bude vizuálně patrná v širokém okruhu a ovlivní krajinné scenérie v území. S ohledem na charakter předpokládaných záměrů v AO se tomuto působení nelze vyhnout." Jak je možné, že všechny tyto vlivy jsou hodnoceny jako zanedbatelné, když přitom VTE budou představovat novou dominantu, která jednoznačně výrazně ovlivní krajinu, to není ve Změně č. 2 ani v územním opatření vysvětleno. Vliv VTE na krajinný ráz může mít ještě další dopady – již napořád bude hodnota krajinného rázu snížena, takže bude možné do území umisťovat i další záměry, které by jinak kvůli ochraně krajinného rázu nebyly přípustné. **8. Další negativní vlivy AOV98** Prostor pro individuální připomínky: lze doplnit např. obavy z negativního vlivu vymezení AOV na zvířata, na ekosystémy, na vodní poměry v území, na zemědělský půdní fond, na ekosystémy...	
10973.	Ing. Stanislav Navrátil	MMR-48951-2026-81	99czzs	AOV98	Věc: Připomínka k návrhu Změny č. 2 Územního rozvojového plánu ČR Podávám tímto připomínku k návrhu vymezeni akcelerační oblasti určené pro umístěni větrných elektráren (VTE) v oblasti AOV98 Tetětice. Na základě níže uvedených skutečnosti vyjadřuji nesouhlas s navrženým řešením v rámci Změny č. 2 ÚRP ČR, které se týká akceleračních oblasti pro obnovitelné zdroje energie. Uvádím hlavni okruhy problémů: 1) Nedostatky návrhu · návrh postrádá dostatečné zdůvodněni a konkrétní podklady dle zákona č. 500/2004 Sb. · nebyly řádně posouzeny dopady na životní prostředí podle zákona č. 100/2001 Sb. · hrozí zásah do krajiny a přírodních hodnot chráněných zákonem č. 114/1992 Sb. · návrh nerespektuje ochranu kvality života a charakteru území dle zákona č. 283/2021 Sb. · chybí vyhodnoceni alternativ, zejména využiti brownfieldů: návrh neodůvodněně zasahuje do volné krajiny · pracuje pouze s expertními odhady (počet věži, výkon, rozmístěni) · řeší rizika až následně, nikoli preventivně · nejsou zhodnoceny kumulativní dopady vice záměrů v území 2) Příroda a krajina · výskyt chráněných druhů (ptáci, netopýři) a zásah do migračních tras velkých šelem · narušeni prvků ÚSES a biokoridorů · výrazná proměna krajinného rázu a jeho industrializace · extrémně vysoké stavby (cca 200 m) viditelné na velké vzdálenosti · chybí posouzeni vlivu nočního osvětleni · nedostatečné vyhodnoceni kumulace více větrných elektráren 3) Voda a klimatické souvislosti · omezeni vsakováni vody a změna odtokových poměrů · sníženi retenční schopnosti krajiny a riziko jejího vysychání · nedostatečné odstupy od vodních toků · chybí posouzeni dopadů na mikroklima 4) Zemědělská půda · zábor a znehodnoceni kvalitních půd · možné dotčeni půd I. a ||. třídy ochrany · zhutněni půdy, zvýšeni eroze a fragmentace pozemků · nejasný stav melioračních systémů a riziko jejich poškozeni 5) Dopady na obyvatele · dlouhodobé působeni hluku · stroboskopický efekt (blikání stínů) · změna charakteru bydlení a prostředí · pokles tržní hodnoty nemovitosti · nejasný způsob stanoveni minimální vzdálenosti od obytné zástavby 6) Technická a bezpečnostní rizika	**Akceptováno.** Akcelerační oblast AOV98 Tetětice byla vypuštěna.

Poř. č.	Připomínkové místo	Číslo jednací	Článek	AO	Připomínka	Vyhodnocení
					· odlet ledu z rotorů · riziko zásahu bleskem · požáry zařízeni a obtížná dostupnost pro zásah · pád částí konstrukce · únik provozních kapalin · šířeni požáru do okolní krajiny · riziko kontaminace půdy a vody · nejasné určeni odpovědnosti za škody na zdraví a majetku 7) Kumulace vlivů · sčítáni hluku, vizuální zátěže a zásahů do krajiny · chybí společné vyhodnoceni dopadů více elektráren · výsledný vliv na životní prostředí i obyvatele může být výrazně vyšší než u jednotlivých záměrů 8) Rozpor s právními předpisy ČR a EU · správní řád (zákon č. 500/2004 Sb.) · zákon o ochraně přírody (C. 114/1992 Sb.) · zákon EIA (C. 100/2001 Sb.) · zákon o ochraně ZPF (C. 334/1992 Sb.) · stavební zákon (C. 283/2021 Sb.) · nesplněni požadavků směrnice RED III (nevhodná lokalita, nevyřešené dopady) · možné dotčeni práv podle Listiny základních práv a svobod (Čl. 31, 35, 11) · porušeni principu předběžné opatrnosti (Čl. 191 SFEU) při absenci dostatečných podkladů a existenci důvodných pochybnosti o dopadech Navržená akcelerační oblast vykazuje zásadní střet s ochranou přírody, krajiny, vodního režimu i s kvalitou života obyvatel, Uvedené nedostatky nejsou odstraněny, pouze dílčím způsobem zmirňovány. Návrh neobsahuje potřebné podklady, nehodnotí varianty řešeni a opomíjí kumulativní dopady. Z těchto důvodů požaduji vyřazeni uvedené akcelerační oblasti AOV98 Tetětice z návrhu Změny Č. 2 ÚRP ČR.	
10974.	Jitka Červinková	MMR-48952-2026-81	99czzg	AOV83	Věc: Připomínka ke Změně Č. 2 územního rozvojového plánu akcelerační oblasti AOV83 Chorušice Tímto podávám podle § 39 stavebního zákona připomínku k návrhu akcelerační oblasti AOV83 Chorušice. S návrhem nesouhlasím, protože podle mého názoru nejsou dostatečně vyhodnoceny jeho dopady na obyvatele, přírodu ani krajinu. Především považuji za nevhodné umístěni rozsáhlých větrných elektráren v blízkosti obytných části obce Chorušice, Choroušky, velký Újezd a Zahájí. Domnívám se, že provoz větrných elektráren může významně narušit kvalitu života místních obyvatel. Hluk, vibrace, stroboskopický efekt a trvalé blikající osvětleni mohou dlouhodobě negativně působit na zdraví lidi i na okolní živočichy. Současně mám obavy z výrazného narušeni charakteru krajiny v okolí Kokořínska. Mám rovněž za to, že SEA dokumentace nedostatečně řeší skutečné kumulativní dopady celé akcelerační oblasti. Podklady podle mého názoru neobsahuji dostatečně konkrétní analýzy týkající se zdraví obyvatel, ochrany podzemních vod ani vlivu na krajinný ráz. Současně se domnívám, že návrh není plně v souladu se směrnici RED III, která požaduje minimalizaci střetů s obyvateli a životním prostředím. Požaduji proto dopracováni a zveřejněni nových nezávislých studii zaměřených zejména na: · dlouhodobé zdravotní dopady provozu větrných elektráren, · hlukové studie pro jednotlivé části obce, · hydrogeologické posouzení stability podzemních vod, · vliv na chráněná území a krajinný ráz, · dopady doprovodné infrastruktury a nové dopravy v území. Do doby řádného zpracováni těchto studii považuji schváleni akcelerační oblasti za předčasné. Z výše uvedených důvodů žádám o vyřazeni oblasti AOV83 Chorušice ze Změny č. 2 ÚRP.	**Akceptováno částečně.** Akcelerační oblast AOV83 Chorušice byla zmenšena. Akcelerační oblasti byly vymezeny na celostátní úrovni v Z2 ÚRP na základě Zadání Z2 ÚRP schváleného Vládou ČR. Vymezení akceleračních oblastí proběhlo na základě biologického posouzení konkrétních území podle § 11 odst. 3 resp. 4 ZOZE, jehož výsledky spolu s výsledky vyhodnocení vlivů na životní prostředí (SEA, Příloha č. 5 k odůvodnění Z2 ÚRP) byly zapracovány do návrhu Změny č. 2 ÚRP. Oblasti, u nichž autorizované osoby identifikovaly významné negativní nebo kumulativní vlivy, byly ze Z2 ÚRP vyloučeny (odůvodnění Z2 ÚRP, odst. 32). Zpracování VVURÚ odpovídá obsahem i strukturou požadavkům obsaženým v příloze č. 4 stavebního zákona, včetně posouzení kumulativních a synergických vlivů. Ve VVURÚ (včetně SEA) byly posuzovány akcelerační oblastí, nikoliv konkrétní záměry, a podrobnost odpovídá měřítku ÚRP a územních opatření. Vymezení akcelerační oblasti v ÚRP nezakládá právo na výstavbu VTE ani nevylučuje jiné využití území. Při vymezení akceleračních oblastí nelze předjímat konkrétní technické parametry či přesné umístění záměrů OZE. Obavy z negativních vlivů hluku a stroboskopického efektu řeší podmínky stanovené ve všech územních opatřeních pro akcelerační oblasti pro VTE, které ukládají zpracování hlukové studie, studie působení stroboskopického efektu, včetně minimalizace shadow flicker efektu. V případě, že by záměr nesplňoval zákonné hygienické limity (nařízení vlády č. 272/2011 Sb., o ochraně

Poř. č.	Připomínkové místo	Číslo jednací	Článek	AO	Připomínka	Vyhodnocení
						zdraví před nepříznivými účinky hluku a vibrací) a současně podmínky v územním opatření, nemůže být povolen. Jedním z podkladů pro zpracování Z2 ÚRP byl dokument Akcelerační oblasti, předvýběr ploch k výstavbě VTE, Screening území ČR z hlediska ochrany krajinného rázu (Roman Bukáček, Simona Vondráčková, 2025). Při vymezování akceleračních oblastí byl krajinný ráz dále prověřován, a to s ohledem na hodnoty území. Vlivy na krajinný ráz pak byly dále vyhodnoceny v rámci VVURÚ, a to jak z hlediska navrhovaného souboru akceleračních oblastí jako celku, tak pro jednotlivá území v kartách akceleračních oblastí, které obsahují i mapy viditelnosti (Příloha SEA). Podmínky v územních opatřeních pak dále omezují barevné řešení doprovodných staveb a rozsah trvalých terénních úprav. Samotný způsob vymezení akceleračních oblastí na základě podkladů (biologická posouzení, mapy citlivosti ptáků vůči výstavbě VTE zpracované ČSO, území významná pro netopýry dle podkladů ČESON, biotopy zvláště chráněných druhů velkých savců a další) a nařízení vlády č. 507/2025 Sb. minimalizuje vliv na složky životního prostředí. Pro všechny akcelerační oblasti jsou současně pořizována územní opatření, která obsahují opatření stanovená na základě biologických posouzení. Tato opatření dále zmírňují negativní vlivy, které nebylo možné vyloučit vymezením akcelerační oblasti. Podmínky v územních opatřeních zahrnují ochranu prvků lokálního ÚSES a všech biokoridorů, ochranu biotopů, ZPF a PUPFL, dále povinnost biologického dozoru, monitoring mortality ptáků a netopýrů, detekční systémy a další podmínky specifické vzhledem ke konkrétní akcelerační oblasti. V souvisejících územních opatření jsou stanoveny podmínky, které zajišťují ochranu protierozních opatření, funkčních melioračních zařízení, vodních toků a ploch a rovněž omezující možné terénní úpravy. Vzhledem k charakteru a rozsahu potenciálních záměrů se při naplnění podmínek nepředpokládá realizace zpevněných ploch v takovém rozsahu, který by mohl významně ovlivnit vodní režim v rámci akceleračních oblastí. V souladu s požadavky vodního zákona se v rámci procesu povolování záměru bude vyjadřovat vodoprávní úřad. Významné ovlivnění mikroklimatu se u akceleračních oblastí pro VTE ani FVE nepředpokládá. Ochrana ZPF je řešena v souvisejících územních opatřeních. Podmínkami je zajištěno, že nebudou vznikat neobhospodařovatelné zbytkové zemědělské pozemky ani pozemky bez přístupu k veřejně přístupné pozemní komunikaci.

Poř. č.	Připomínkové místo	Číslo jednací	Článek	AO	Připomínka	Vyhodnocení
						Dále je v nich požadavek na upřednostní nižších tříd ochrany ZPF při realizaci záměrů OZE a je stanovena maximální plocha dlouhodobého nebo trvalého odnětí ZPF pro záměry OZE v celé akcelerační oblasti. Souhlas s odnětím ze ZPF bude vydán v navazujícím řízení dle stavebního zákona.
10975.	Veronika Němcová	MMR-48953-2026-81	99czzi	AOV85	Věc: Připomínka ke Změně č. 2 územního rozvojového plánu - akcelerační oblast AOV85 Nový Dvůr Tímto podávám připomínku a nesouhlas s návrhem akcelerační oblasti AOV85 Nový Dvůr pro výstavbu větrných elektráren. Podle mého názoru není oblast Podřipska vhodným místem pro realizaci tak rozsáhlého projektu. výstavba až 10 větrných elektráren o možné výšce až 200 metrů představuje výrazný zásah do krajiny, životního prostředí i běžného života obyvatel okolních obci. Za velmi problematický považuji především dopad na krajinný ráz. Podřipsko je historicky a kulturně významné území s jedinečným charakterem krajiny. Domnívám se, že umlstění takto vysokých průmyslových staveb výrazně poškodí pohledy na horu Říp, okolní obce i celkový vzhled této oblasti. Jako matka malého dítěte mám zároveň vážné obavy o zdraví své rodiny i ostatních obyvatel okolních obci. Mám strach z dlouhodobého působení hluku, vibrací, nízkofrekvenčního hluku a infrazvuku na děti, citlivější osoby i běžný každodenní život lidi žijících v blízkosti plánovaných větrných elektráren. Mám rovněž obavy z dlouhodobých dopadů na zdraví obyvatel. Provoz větrných elektráren bývá spojován s hlukem, vibracemi, infrazvukem, stroboskopickým efektem a blikáním nočního osvětlení. Tyto vlivy mohou podle mého názoru negativně působit na psychickou pohodu, kvalitu spánku a celkovou kvalitu života lidí v okolí. Studie publikovaná v odborném recenzovaném časopise Frontiers in Behavioral Neuroscience upozorňuje na biologické reakce organismu na infrazvuk, včetně zvýšené hladiny stresového hormonu kortizolu, psychické nepohody a zvýšené stresové zátěže i při podprahovém vnímáni zvuku. Domnívám se, že psychická pohoda, kvalitní spánek a pocit bezpečného domova jsou pro zdravý život rodin a dětí naprosto zásadní. O to více mě znepokojuje skutečnost, že tak rozsáhlý projekt má vzniknout v těsné blízkosti obytné zástavby. Další pochybnosti mám o ekonomické smysluplnosti projektu. Nemyslím si, že větrné podmínky v této lokalitě odpovídají rozsahu plánované výstavby a vysokým nákladům na realizaci, provoz servis a následnou likvidaci zařízení po skončeni jejich životnosti. Obávám se také rozsáhlých zásahů do půdy a okolního prostředí. Budování betonových základů, nových komunikací a technické infrastruktury může negativně ovlivnit zemědělskou půdu, vodní režim krajiny i podzemní vody. Mám rovněž obavy z negativního vlivu projektu na ptáky, netopýry, volně žijící zvěř i domácí zvířata. Nepřetržitý pohyb lopatek, vibrace a hluk podle mého názoru naruší přirozené prostředí této oblasti. Domnívám se také, že realizace takto rozsáhlého projektu povede ke snížení hodnoty nemovitostí a pozemků v okolních obcích a zhorši atraktivitu oblasti pro bydlení, rekreaci i turistiku. Podle mého názoru návrh dostatečně nerespektuje § 12 zákona č. 114/1992 Sb., o ochraně přírody a krajiny, ani ČI. 35 Listiny základních práv a svobod, který zaručuje právo občanů na příznivé životní prostředí. Požaduji proto: · nezávislou hlukovou studii zaměřenou také na nizkofrekvenční hluk a infrazvuk, · studii dlouhodobých dopadů na zdraví obyvatel, · posouzení vlivu projektu na kvalitu spánku a psychickou pohodu obyvatel, · studii kumulativních dopadů celé akcelerační oblasti na okolní obce, · posouzení vlivu projektu na děti a citlivější skupiny obyvatel, · a odborné posouzení dopadů projektu na hodnotu nemovitostí v okolních obcích. Z výše uvedených důvodů žádám o zamítnuti návrhu akcelerační oblasti AOV85 Nový Dvůr.	**Akceptováno.** Akcelerační oblast AOV85 Nový Dvůr byla vypuštěna.

Poř. č.	Připomínkové místo	Číslo jednací	Článek	AO	Připomínka	Vyhodnocení
					Nesouhlasím s navrženým způsobem vymezováni akceleračních oblastí pro výstavbu větrných elektráren na území České republiky, neboť mám za to, že dochází k upřednostňováni energetických zájmů před ochranou zdraví obyvatel, krajiny a charakteru obci.	
10976.	Mgr. Jana Puchnarová	MMR-48954-2026-81	99czzza	AOV106	Námitky k AOV106 Dešov - přepracované podáni pro MMR, verze 3 Námitky a připomínky k návrhu územního opatřeni pro akcelerační oblast AOV106 Dešov Věc: Uplatněni námitek a připomínek k návrhu opatření obecné povahy pro AOV106 Dešov; návrh na nevydání opatření, popřípadě na vypuštěni části akcelerační oblasti východně, severovýchodně a jihovýchodně od Dešova I. výrokový návrh Navrhuji, aby Ministerstvo pro místní rozvoj a vláda České republiky nevydaly územní opatření pro akcelerační oblast AOV106 Dešov v navrženém znění. Subsidiárně navrhuji vypustit z akcelerační oblasti části ležící východně, severovýchodně a jihovýchodně od Dešova, popřípadě v těchto částech stanovit úplnou výluku větrných elektráren a související infrastruktury. Žádám, aby každá níže uvedená námitka byla vypořádána samostatně, věcně a přezkoumatelně. Součásti odpovědi na každou námitku má být též poučeni, jaké opravné prostředky, prostředky ochrany nebo soudní prostředky podle názoru ministerstva přicházejí v úvahu, v jaké lhůtě a u kterého orgánu. Pokud ministerstvo tvrdí, že žádný opravný prostředek není přípustný, musí to u konkrétní námitky výslovně uvést a odůvodnit. II. Podrobné námitky 1. Nedostatečná ochrana vesnické památkové rezervace Dešov Napadené části návrhu: odůvodněni AOV106 a podmínka 3.1 písm. a) návrhu územního opatření. Námitka a podrobné odůvodněni: Odůvodněni výslovně uvádí, že dotčeni vesnické památkové rezervace Dešov nelze vyloučit. Přesto je navržena pouze obecná kompenzace omezením výšky VTE na 185 m. V případě sídla chráněného jako vesnická památková rezervace nelze ochranu omezit jen na to, aby stožáry nebyly ještě vyšší. Hodnota Dešova spočívá v celku. ve střešní krajině, měřítku staveb, Učních průhledech, pohledech z příjezdových cest, ve vztahu k okolní zemědělské krajině a ve vizuální čitelnosti historického sídla. Pohybující se rotory ve výšce až 185 m nejsou běžnou stavbou v krajině, nýbrž dominantou s trvalým dynamickým účinkem. Námitka je míněna jako námitka proti samotné dostatečnosti ochranného filtru akcelerační oblasti, nikoli jen jako požadavek na doplněni jedné budoucí studie. Pokud návrh sám připouští možné dotčení vesnické památkové rezervace Dešov, musí být ochrana stanovena již v územním opatření a v mapovém vymezení zóny. Námitku nelze pominout pouhým odkazem na to, že konkrétní pohledy a památkové souvislosti se vyřeší až v navazujícím řízení. Tento argument neobstojí, protože akcelerační oblast má být vymezena jen tam, kde jsou podstatné střety předem vyloučeny nebo přesně ošetřeny. Jakmile je zóna schválena, pozdější posouzeni probíhá ve stínu státního závěru, že území je pro VTE předpřipravené. Námitku nelze pominout pouhým odkazem na to, že VTE nebudou umístěny přímo v památkové rezervaci ani na nemovitých kulturních památkách. To je nedostatečné, protože chráněný je i obraz sídla, jeho krajinné zázemí a pohledové vztahy. VPR může být dotčena dominantou stojící mimo její hranici. Námitku nelze pominout pouhým odkazem na to, že výškový limit 185 m je zmírňujiícím opatřením Samotný limit bez pohledových studií neprokazuje přijatelnost. Zmírňující opatření musí být odvozeno z konkrétní analýzy, nikoli stanoveno jako obecná horní hranice pro celou zónu. Požadované vypořádáni a závazná úprava návrhu: Před vydáním územního opatření musí být zpracováno samostatné památkové posouzení dopadů na vesnickou památkovou rezervaci Dešov, včetně pohledových studii, fotomontáži, modelu viditelnosti a vyhodnoceni z uličních os, okrajů obce, veřejných prostranství a příjezdových komunikaci. Bez tohoto doplnění nelze AOV106 vydat. U	**Akceptováno částečně.** Akcelerační oblast AOV106 Dešov byla zmenšena. Akcelerační oblasti byly vymezeny na celostátní úrovni v Z2 ÚRP na základě Zadání Z2 ÚRP schváleného Vládou ČR. Vymezení akceleračních oblastí proběhlo na základě biologického posouzení konkrétních území podle § 11 odst. 3 resp. 4 ZOZE, jehož výsledky spolu s výsledky vyhodnocení vlivů na životní prostředí (SEA, Příloha č. 5 k odůvodnění Z2 ÚRP) byly zapracovány do návrhu Změny č. 2 ÚRP. Návrh Z2 ÚRP a jeho odůvodnění, návrh souvisejících územních opatření a jejich odůvodnění, i vyhodnocení vlivů na udržitelný rozvoj území (VVURÚ) obsahují náležitosti v souladu s příslušnými právními předpisy, včetně správního řádu, stavebního zákona, zákona č. 249/2025 Sb. (ZOZE), zákona č. 114/1992 Sb. (ZOPK), směrnice o ochraně volně žijících ptáků a směrnice o stanovištích. Ustanovení § 4 odst. 3 ZOZE a čl. 15c směrnice RED III sice upřednostňují brownfieldy a degradované plochy, avšak nevylučují vymezení akcelerační oblasti na jiných pozemcích. Vymezení výhradně na degradovaných plochách nebylo s ohledem na prostorové nároky technologie větrných elektráren proveditelné. Návrh Z2 ÚRP byl projednán s obcemi a veřejností v rámci veřejného projednání. Procesy územního plánování, které byly při pořizování Z2 ÚRP respektovány, jsou dlouhodobě nastaveny stavebním zákonem tak, aby byly v souladu s legislativou EU, včetně Aarhuské úmluvy atd. Do návrhu Změny č. 2 ÚRP byly zapracovány výsledky vyhodnocení vlivů na životní prostředí (SEA, Příloha č. 5 k odůvodnění Z2 ÚRP). Oblasti, u nichž autorizované osoby identifikovaly významné negativní nebo kumulativní vlivy, byly ze Z2 ÚRP vyloučeny (odůvodnění Z2 ÚRP, odst. 32). Zpracování VVURÚ odpovídá obsahem i strukturou požadavkům obsaženým v příloze č. 4 stavebního zákona, včetně posouzení kumulativních a synergických vlivů, vlivů na zdraví a hodnocení nulové varianty (platné znění ÚRP) vůči variantě navrhované (Změna č. 2 ÚRP). Zadání Z2 ÚRP schválené Vládou ČR nepožadovalo jiná variantní řešení. Posouzení vlivů na lokality NATURA 2000 je součástí VVURÚ. Pro všechny akcelerační oblasti jsou současně pořizována územní opatření, která obsahují opatření stanovená na základě biologických posouzení. Tato opatření dále zmírňují negativní

Poř. č.	Připomínkové místo	Číslo jednací	Článek	AO	Připomínka	Vyhodnocení
					dopravních zásahů musí být předem určena minimální dopravní studie, trasy nadrozměrných dílů, ochrana komunikaci, zeleně, památkového prostředí a povinnost obnovy. Dočasnost výstavby nesmí být záminkou pro neurčité ponecháni škod na později. 2. Výškový limit 185 m není kompenzaci, ale umožněním zásahu · Napadené části návrhu: podmínka 3.1 písm. A) a její odůvodnění. Námitka a podrobné odůvodněni: Návrh stanoví maximální výšku VTE 185 m a odůvodnění uvádí, že horní úvrať rotorů by v převážné části území dosahovala přibližně 650 až 690 m n. m. Takový prvek bude v měřítku historické venkovské zástavby extrémně dominantní. Nelze tvrdit, že limit 185 m dostatečně kompenzuje zásah do památkového prostředí, jestliže zároveň umožňuje umístit zařízeni, které přesahuje měřítko sídla o řády. výškový limit v podstatě stanoví nejvyšší přípustnou míru zásahu, nikoli jeho vyloučeni. Limit 185 m nelze vydávat za ochranné opatření bez vysvětleni, proč právě tato výška je v poměrech Dešova ještě slučitelná s ochranou historického sídla. Samotné stanoveni horní hranice neprokazuje, že zásah je přijatelný. Námitku nelze pominout pouhým odkazem na to, že konkrétní pohledy a památkové souvislosti se vyřeší až v navazujícím řízeni. Tento argument neobstojí, protože akcelerační oblast má být vymezena jen tam, kde jsou podstatné střety předem vyloučeny nebo přesně ošetřeny. Jakmile je zóna schválena, pozdější posouzeni probíhá ve stínu státního závěru, že území je pro VTE předpřipravené. Námitku nelze pominout pouhým odkazem na to, že VTE nebudou umístěny přímo v památkové rezervaci ani na nemovitých kulturních památkách. To je nedostatečné, protože chráněný je i obraz sídla, jeho krajinné zázemí a pohledové vztahy. VPR může být dotčena dominantou stojící mimo její hranici Námitku nelze pominout pouhým odkazem na to, že výškový limit 185 m je zmírňujícím opatřením. Samotný limit bez pohledových studii neprokazuje přijatelnost. Zmírňující opatření musí být odvozeno z konkrétní analýzy, nikoli stanoveno jako obecná horní hranice pro celou zónu. Požadované vypořádáni a závazná úprava návrhu: výškový limit musí být podložen konkrétními pohledovými a památkovými analýzami. Není-li prokázáno, že VTE do 185 m nepoškodí obraz Dešova a jeho památkové rezervace, musí být akcelerační oblast zmenšena, zejména východně od Dešova, nebo musí být limit zásadně snížen. Požadavek musí být převzat do výroku územního opatření nebo do mapového vymezeni, nikoli ponechán pouze v odůvodnění. Má být formulován tak, aby podle něj bylo možné v navazujícím řízeni projekt povolit, změnit nebo nepovolit. 3. Nutnost vypustit Část akcelerační oblasti východně od Dešova Napadené části návrhu: grafické vymezeni AOV106 a popis vymezeni severně a východně od Dešova. Námitka a podrobné odůvodněni: Východní část akcelerační oblasti je nejproblematičtější ve vztahu k Dešovu. Umožňuje umist'ování VTE v přímém krajinném, světelném a stínovém vztahu k obytnému území a k vesnické památkové rezervaci. Vypuštění této části by automaticky snížilo okruh možných stavebních pozic, ze kterých může docházet ke stroboskopickému efektu na domy, zahrady, veřejná prostranství a chráněný historický celek Dešova. Nejde o detailní projektovou optimalizaci, ale o nejjednodušši preventivní opatření: kde nebude možné VTE povolit, odtud nemůže vznikat stínový ani pohledový konflikt. Tato námitka je formulována jako návrh nejmenší nutné územní korekce. Nevyžaduje zrušeni všech akceleračních oblasti ani odmítnutí větrné energetiky jako takové, ale žádá vypuštěni té části, která z hlediska Dešova vytváří nejpřímější pohledový, stínový a psychologický konflikt Námitku nelze pominout pouhým odkazem na to, že vypuštěni východní části je nepřiměřené, protože přesné umístěni VTE ještě není známo. Právě neznámé umístěni je důvodem preventivní výluky. Pokud z východního sektoru hrozí přímý stínový a pohledový vztah k Dešovu, nelze čekat na projekt, který tento konflikt teprve materializuje. Námitku nelze pominout pouhým odkazem na to, že stroboskopický efekt vyřeší pozdější studie a vypínání. Územní vypuštěni konfliktní části je právně jistější a méně zatěžující než pozdější provozní režimy. Vypnutá elektrárna problém neřeší tak dobře jako elektrárna, kterou z daného směru vůbec nelze povolit.	vlivy, které nebylo možné vyloučit vymezením akcelerační oblasti. Podmínky v územních opatřeních zahrnují ochranu prvků lokálního ÚSES a všech biokoridorů, ochranu biotopů, ZPF a PUPFL, dále povinnost biologického dozoru, monitoring mortality ptáků a netopýrů, detekční systémy a další podmínky specifické vzhledem ke konkrétní akcelerační oblasti. Při vymezení akceleračních oblastí nelze předjímat konkrétní technické parametry či přesné umístění záměrů OZE. Obavy z negativních vlivů hluku a stroboskopického efektu řeší podmínky stanovené ve všech územních opatřeních pro akcelerační oblasti pro VTE, které ukládají zpracování hlukové studie, studie působení stroboskopického efektu, včetně minimalizace shadow flicker efektu, a také omezují světelné zatížení. V případě, že by záměr nesplňoval zákonné hygienické limity (nařízení vlády č. 272/2011 Sb., o ochraně zdraví před nepříznivými účinky hluku a vibrací) a další požadavky vyplývající z příslušných právních předpisů (např. požární bezpečnost) a současně podmínky v územním opatření, nemůže být povolen. Vymezení akcelerační oblasti v ÚRP nezakládá možnost vyvlastnění ani právo na výstavbu VTE a nevylučuje jiné využití území. Nebylo prokázáno, že by instalace VTE měla významný negativní vliv na cenu nemovitostí či provádění investic. Lokální dopady na cenu nemovitostí konkrétních záměrů nelze posuzovat na koncepční úrovni při vymezování akceleračních oblastí v ÚRP.

Poř. č.	Připomínkové místo	Číslo jednací	Článek	AO	Připomínka	Vyhodnocení
					Námitku nelze pominout pouhým odkazem na to, že zóna musí mít dostatečný rozsah pro investory. Rozsah zóny nemůže mít přednost před ochranou obytného a památkového území. Akcelerační oblast není investiční garance, ale výjimkový zrychlený režim podmíněný předběžnou bezpečnosti území. Požadované vypořádáni a závazná úprava návrhu: Vypustit z AOV106 všechny plochy východně, severovýchodně a jihovýchodně od Dešova, případně stanovit v této části závaznou výluku pro VTE, stožáry, bateriová úložiště, nové obslužné komunikace a další rušivou infrastrukturu. U bateriových úložišť", transformoven a související infrastruktury musí být stanovena požární, vodohospodářská, hluková, bezpečnostní a prostorová pravidla. Nelze je považovat za nepodstatný doplněk VTE, pokud mohou samy vytvářet významné dopady. U dopravních zásahů musí být předem určena minimální dopravní studie, trasy nadrozměrných dílů, ochrana komunikaci, zeleně, památkového prostředí a povinnost obnovy. Dočasnost výstavby nesmí být záminkou pro neurčité ponechání škod na později. 4. Půlkilometrový odstup od obytné zástavby je nedostatečný Napadené části návrhu: vymezeni AOV106 při dodržení vzdálenosti 0,5 km od obytné zástavby. Námitka a podrobné odůvodněni: Odstup 0,5 km je pro zařízení s výškou až 185 m zjevně nízký. ještě závažnější je, že návrh výslovně nebrání tomu, aby stožár VTE stál fakticky na hraně tohoto minimálního odstupu. Skutečnost, že se to v konkrétním projektu stát nemusí, není právní ochranou. V akcelerační oblasti se naopak vytváří předpoklad rychlejšího a jednoduššího povoleni. Proto musí být již v územním opatření stanovena bezpečná vzdálenost, nikoli jen pozdější hluková a stínová studie. Podstatou námitky není pouze subjektivní nesouhlas se vzdálenosti 0,5 km. Podstatou je, že tento odstup je do návrhu promítnut jako plošný vymezovací filtr, ale není doplněn právně závaznou pojistkou, že v této vzdálenosti nemůže stát samotný stožár, rotorová plocha, transformovna nebo jiná významná část záměru. Právně tomu návrh v obecné rovině nebrání, což je nepřípustné právě proto, že akcelerační režim má nahrazovat nebo zužovat standardní posuzováni dopadů. Námitku nelze pominout pouhým odkazem na to, že 0,5 km je jen vymezovací kritérium, nikoli umístěni konkrétního stožáru. To potvrzuje námitku: jestliže nejde o závazný zákaz, musí být do územního opatření doplněn. Jinak právně nic nebrání tomu, aby konkrétní stožár stál prakticky na této hranici Námitku nelze pominout pouhým odkazem na to, že další odstupy vyplynou z hlukové a stínové studie. U akcelerační oblasti mají být základní ochranné parametry zřejmé předem. pozdější studie nemá zachraňovat plošné vymezeni, které už samo vytváří legitimní očekáváni povolitelnosti. Námitku nelze pominout pouhým odkazem na to, že větší odstup by zónu příliš zmenšil. Pokud bezpečný odstup zónu zásadně zmenši, znamená to, že zóna byla vymezena příliš blízko obytného a památkového území. Ochrana veřejného zdraví a sídla má přednost před zachováním plošné výměry. Požadované vypořádáni a závazná úprava návrhu: Stanovit minimální závazný odstup VTE od obytné zástavby, zastavitelných ploch bydlení, samostatně stojicích obytných objektů a hranice vesnické památkové rezervace Dešov alespoň 1 000 m, případně odůvodnit odborně přísnější vzdálenost podle výšky rotoru, terénu, převládajících větrů a pohledových vztahů. U vodních, mokřadních a nivních prvků musí být ochrana mapově vymezena a nesmí se omezit na úzký odstup od břehové hrany. Musí zahrnovat kabelové trasy, příjezdové komunikace, montážní plochy, odvodněni, erozi, hasební vody, havarijní látky a stavební fázi. U odstupů musí být jasně řečeno, zda jde o pouhý filtr pro vymezeni zóny, nebo o závazný zákaz umisťovat stožár, rotor, technologie a obslužné prvky blíže k obytnému a památkovému území. Pokud závazný zákaz chybí, jde o ochranu jen zdánlivou. 5. Odklad hlukového posouzení do navazujícího řízení je nepřiměřený Napadené části návrhu: podmínka 3.1 písm. k). Námitka a podrobné odůvodněni: Hluková studie má být zpracována až pro navazující řízeni. To je nedostatečné, protože zřízení akcelerační oblasti již nyní určuje území vhodné pro větrné elektrárny a snižuje prostor pro odmítnuti záměru jako takového. Návrh neobsahuje závazný limit akustického výkonu jednotlivých VTE, pravidla pro amplitudovou modulaci, tónové složky, nízkofrekvenční složky, noční režim ani pravidla pro souběh vice větrných elektráren. Obecná zmínka o kumulativním působení zdrojů hluku není dostatečně vymahatelná.	

Poř. č.	Připomínkové místo	Číslo jednací	Článek	AO	Připomínka	Vyhodnocení
					Hluková studie až v navazujícím řízení nemůže zhojit vadné vymezení zóny. jakmile je území označeno za akcelerační oblast, vzniká předpoklad vhodnosti, který zhoršuje procesní postaveni obyvatel a obci. Námitku nelze pominout pouhým odkazem na to, že hlukové limity budou kontrolovány ve stavebním řízeni Hlukové posouzeni v navazujícím řízeni neřeší otázku, zda měla být oblast jako celek vůbec zařazena do akceleračního režimu. Pro zónu je nutné znát alespoň maximální realistickou variantu už nyní. Námitku nelze pominout pouhým odkazem na to, že právní předpisy o ochraně veřejného zdraví poskytuji dostatečnou ochranu. Obecné hygienické limity neřeší všechny aspekty větrných elektráren, zejména kumulaci, noční režim, tonalitu, amplitudovou modulaci a dlouhodobou subjektivní obtěžující složku. Námitku nelze pominout pouhým odkazem na to, že bez konkrétního typu turbíny nelze modelovat hluk. Lze modelovat konzervativní scénář podle maximální výšky, výkonu, počtu a typických akustických parametrů. Nejistota nesmí jít k tíži obyvatel. Požadované vypořádáni a závazná úprava návrhu: Doplnit předběžné hlukové modelováni pro maximální realistickou variantu zástavby AOV106 a stanovit závazné limity včetně nočního provozu, kumulace, tónových složek, amplitudové modulace a pravidel automatického omezeni provozu. Hlukové limity a hluková studie nesměji být pouze informativním podkladem. Územní opatření musí uvést, jaký hlukový model se použije, zda má zahrnovat noční provoz, tonalřtu, amplitudovou modulaci, nízkofrekvenční složku, kumulaci všech VTE v oblasti a jaký konkrétní výsledek znamená zákaz umístěni nebo povinnost změnit projekt. U světelného značeni musí územní opatření určit nejméně rušivou zákonně přípustnou variantu, režim, intenzitu, synchronizaci, směrováni, posouzeni nočního panoramatu a kontrolní povinnost. Jinak jde jen o obecnou deklaraci minimalizace světla. 6. Podmínka stroboskopického efektu chrání příliš úzce Napadené části návrhu: podmínka 3.1 písm l). Námitka a podrobné odůvodněni: Studie stroboskopického efektu má být zpracována až později a má směřovat pouze k nepřekročeni 30 hodin ročně. Návrh neobsahuje denní limit, reálný provozní limit, povinnost preventivního vypínání, povinnost zahrnout všechny obytné a venkovní prostory, zahrady, veřejná prostranství ani památkově hodnotné venkovní prostory. U Dešova je přitom problém zvýšen právě tím, že zóna leží východně od obce a vytváří přímý vztah k historickému sídlu. Návrh pracuje pouze s ročním limitem, ale neřeší každodenní snesite|nost sezonní koncentraci a rozdíl mezi teoretickým a reálným stínovým zatížením Pro Dešov je klíčové, že vypuštěni východní části zóny by riziko stroboskopického efektu snížilo automaticky, bez odkazu na budoucí vypínací režimy Námitku nelze pominout pouhým odkazem na to, že roční hmit 30 hodin je běžně používaný. Běžnost limitu není důkazem jeho přiměřenosti pro Dešov. Je třeba řešit i denní limit, reálnou expozici, památkové prostředí a možnost úplného vyloučeni stínového dopadu vypuštěním východní části zóny. Námitku nelze pominout pouhým odkazem na to, že vypínací režimy jsou dostatečné. Vypínací režim je až následná korekce chybného umístění. Územní opatřeni má předem stanovit, kde VTE vůbec nesmí vzniknout. Námitku nelze pominout pouhým odkazem na to, že chráněna je jen obytná zástavba. stínový efekt se dotýká i zahrad, veřejných prostranství, památkového prostoru a každodenního užívání obce. U VPR Dešov nelze ochranu redukovat jen na interiér domů. Požadované vypořádáni a závazná úprava návrhu: Doplnit závaznou podmínku nulového nebo prakticky nulového stroboskopického efektu na vesnickou památkovou rezervaci Dešov a na obytné objekty v Dešově; nejméně doplnit denní limit 30 minut, reálný limit 8 hodin ročně, automatický shadow-flicker shutdown a povinnost odstranit z akcelerační oblasti východní část zóny. U stroboskopického efektu nestačí jen obecně odkázat na studii a vypínáni. Musí být stanovena metoda výpočtu, roční i denní limit, zahrnuti zahrad, veřejných prostranství a památkového prostoru, odpovědnost za funkční vypínací režim, průběžná kontrola a povinnost stavebního úřadu nepovolit variantu, u niž nelze limit bezpečně dodržet.	

Poř. č.	Připomínkové místo	Číslo jednací	Článek	AO	Připomínka	Vyhodnocení
					7. Stroboskopický efekt nelze řešit jen provozním omezením jednotlivých VTE Napadené části návrhu: podmínka 3.1 písm. l). Námitka a podrobné odůvodnění: Návrh předpokládá, že v budoucnu budou vymezeny VTE, u nichž je nutno omezit dobu provozu. To však připouští, že nevhodné umístěni bude nejprve navrženo a teprve následně řešeno vypínáním. U akcelerační oblasti, jejímž účelem je zrychlené povolování, je takový postup obrácený. Preventivní ochrana má nejprve vyloučit rizikové polohy, zejména východně od Dešova, a teprve poté řešit technické detaily zbylých poloh. Preventivní ochrana má mít přednost před pozdější regulaci provozu. Pokud se problém dá odstranit územním vypuštěním východního sektoru, je méně přiměřené nejprve ponechat sektor v zóně a teprve následně vytvářet režim vypínáni. Námitku nelze pominout pouhým odkazem na to, že roční limit 30 hodin je běžně používaný. Běžnost limitu není důkazem jeho přiměřenosti pro Dešov. Je třeba řešit i denní limit, reálnou expozici, památkové prostředí a možnost úplného vyloučeni stínového dopadu vypuštěním východní části zóny. Námitku nelze pominout pouhým odkazem na to, že vypínací režimy jsou dostatečné. Vypínací režim je až následná korekce chybného umístěni. Územní opatřeni má předem stanovit, kde VTE vůbec nesmí vzniknout. Námitku nelze pominout pouhým odkazem na to, že chráněna je jen obytná zástavba. stínový efekt se dotýká i zahrad, veřejných prostranství, památkového prostoru a každodenního užíváni obce. U VPR Dešov nelze ochranu redukovat jen na interiér domů. Požadované vypořádáni a závazná úprava návrhu: Do podmínek doplnit, že poloha VTE způsobující stroboskopický efekt na Dešov a jeho památkovou rezervaci je nepřípustná bez ohledu na možnost následného provozního omezeni. U stroboskopického efektu nestačí jen obecně odkázat na studii a vypínáni. Musí být stanovena metoda výpočtu, roční i denní limit zahrnutí zahrad, veřejných prostranství a památkového prostoru, odpovědnost za funkční vypínací režim, průběžná kontrola a povinnost stavebního úřadu nepovolit variantu, u niž nelze limit bezpečně dodržet. 8. Dešov není chráněn pouze jako soubor jednotlivých památek Napadené části návrhu: podmínka 3 1 písm. b), která se omezuje na neumist'ováni mimo nemovité kulturní památky. Námitka a podrobné odůvodněni: Podmínka chrání jen jednotlivé nemovité kulturní památky a areály úložišť" Vesnická památková rezervace je ale chráněna jako urbanistický, architektonický a krajinný celek. její hodnota nespočívá jen v tom, že se na pozemku konkrétní památky nebude stavět kontejner nebo stožár. Hodnota rezervace zahrnuje i její venkovské měřítko, dálkové pohledy, okrajové partie a souvislost s historickou kulturní krajinou. Vesnická památková rezervace není pouhým součtem jednotlivých objektů. je chráněna jako urbanistický a krajinný celek, takže ochrana musí pokrýt i vnější obraz sídla, pohledové vazby, měřítko a historickou čitelnost venkovské krajiny. Námitku nelze pominout pouhým odkazem na to, že konkrétní pohledy a památkové souvislosti se vyřeší až v navazujícím řízeni. Tento argument neobstojí, protože akcelerační oblast má být vymezena jen tam, kde jsou podstatné střety předem vyloučeny nebo přesně ošetřeny. jakmile je zóna schválena, pozdější posouzeni probíhá ve stínu státního závěru, že území je pro VTE předpřipravené. Námitku nelze pominout pouhým odkazem na to, že VTE nebudou umístěny přímo v památkové rezervaci ani na nemovitých kulturních památkách. To je nedostatečné, protože chráněný je i obraz sídla, jeho krajinné zázemí a pohledové vztahy. VPR může být dotčena dominantou stojící mimo její hranici. Námitku nelze pominout pouhým odkazem na to, že výškový limit 185 m je zmírňujícím opatřením. Samotný hmit bez pohledových studii neprokazuje přijatelnost. Zmírňující opatřeni musí být odvozeno z konkrétní analýzy, nikoli stanoveno jako obecná horní hranice pro celou zónu. Požadované vypořádání a závazná úprava návrhu: Doplnit samostatnou podmínku ochrany vesnické památkové rezervace Dešov a jejího krajinného prostředí, včetně zákazu umíst'ovat dominantní technické stavby v pohledových sektorech k Dešovu. Požadavek musí být převzat do výroku územního	

Poř. č.	Připomínkové místo	Číslo jednací	Článek	AO	Připomínka	Vyhodnocení
					opatřeni nebo do mapového vymezeni, nikoli ponechán pouze v odůvodněni. Má být formulován tak, aby podle něj bylo možné v navazujícím řízeni projekt povolit, změnit nebo nepovolit. **9. Volavka ve znaku Dešova, velcí ptáci (př. Čáp černý a další) a propojení památkové, krajinné a přírodní ochrany** **Napadené části návrhu:** odůvodnění krajinných, kulturních a biologických vlivů; podmínky 3.1 písm. j), r), s) a 3.2 písm. c), e). **Námitka a podrobné odůvodnění:** Dešov má ve znaku volavku. Nejde o dekorativní detail, ale o veřejně uznaný heraldický výraz identity obce. Motiv volavky je přirozeně spojen s vodními, mokřadními a nivními prvky, které návrh sám uvádí: Dešovský potok, vodní plochy Šraněk, Horní Bíhanka, Dolní Bíhanka a Polanský rybník, údolní nivy, mokřady a druhy vázané na vodní a luční prostředí. Návrh akcelerační oblasti tedy zasahuje přesně do krajinného rámce, který je pro místní identitu významný. Dokumenty tuto kulturně-přírodní souvislost nevyhodnocují. Návrh zachází s přírodními biotopy, ptáky, vodními plochami, lesy a památkovými hodnotami jako s oddělenými limity. V případě Dešova ale tvoří dohromady jeden obraz místa: historická vesnice v kulturní zemědělské krajině s vodními a nivními prvky. Motiv volavky tuto jednotu dobře vystihuje. Větrné elektrárny mohou narušit nejen jednotlivé chráněné prvky, ale i symbolickou srozumitelnost místa, jeho charakter a jeho čitelnost pro obyvatele a návštěvníky. Souvislost s ochranou ptáků zde není obrazná, nýbrž věcná. Větrné elektrárny představují vážné riziko zejména pro velké ptáky a dravce, jestliže jsou umístěny v území s jejich výskytem, přeletovými trasami, potravními vazbami nebo atraktivními vodními a lučními biotopy. Odborná literatura k větrným elektrárnám výslovně pracuje s kolizním rizikem pro dravce a s tím, že rozměry turbín a umístění v místní ptačí komunitě mohou riziko významně měnit. Dešov má ve znaku stříbrnou vykračující rozkřídlenou volavku; tato heraldická skutečnost sice sama o sobě není biologickým důkazem výskytu konkrétního druhu, ale je veřejně uznaným symbolem vztahu obce k vodní, mokřadní a luční krajině. Návrh proto nemůže pominout, že právě v odůvodnění AOV106 jsou popsány Dešovský potok, rybníky, mokřadní a nivní biotopy, ptáci a další chráněné přírodní hodnoty. V místě, kde se překrývá památková identita obce, krajinný obraz a riziko pro velké ptáky, musí být ochrana stanovena jako integrovaná, nikoli rozdrobená do izolovaných technických podmínek. Tato námitka se nesnaží nahrazovat biologický průzkum heraldikou. Naopak upozorňuje, že správní podklad nesmí oddělit symbolickou identitu obce od skutečných přírodních hodnot, které jsou v okolí Dešova samy v podkladech popsány. Námitku nelze pominout pouhým odkazem na to, že návrh obsahuje odpuzovače, detekční systémy a monitoring. Tato opatření nejsou sama o sobě dostatečná, pokud nejsou určeny druhy, parametry zařízení, spouštěcí prahy, povinnost vypnutí, odpovědnost a sankce. Obecná zmínka o technologii není vymahatelná ochrana. Námitku nelze pominout pouhým odkazem na to, že citlivé oblasti podle map byly respektovány. Odůvodnění samo připouští, že se nebylo možné vyhnout všem detekovaným místům výskytu citlivých, vzácných a ohrožených druhů. Právě proto musí být podmínky přísnější a územně konkrétní. Námitku nelze pominout pouhým odkazem na to, že mortalita ptáků je obecně nízká nebo řešitelná. U velkých ptáků a dravců může být významná i nízká absolutní mortalita. Riziko je druhově, místně a výškově specifické a nelze jej paušálně odmítnout bez víceletých místních dat. **Požadované vypořádání a závazná úprava návrhu:** Doplnit integrované posouzení AOV106 jako zásahu do kulturní krajiny Dešova, včetně heraldicky doložené vazby volavky na identitu obce, vodní a nivní krajinu a riziko větrných elektráren pro velké ptáky (např: Volavka, Čáp černý atd). Východní část zóny ve vztahu k Dešovu vypustit nebo v ní stanovit zákaz VTE a souvisejících zařízení; současně doplnit víceletý ornitologický průzkum, mapy letových tras, potravních vazeb a závazná kritéria, při jejichž splnění se VTE nepovolí. U ptáků musí být podmínka vymahatelná druhově, prostorově a časově. Musí obsahovat délku a metodiku průzkumu, vymezení letových tras, potravních vazeb a hnízdišť, prahové hodnoty pro nepovolení záměru, povinnost zastavení nebo omezení provozu a jasné určení, kdo bude data vyhodnocovat a vymáhat nápravná opatření. U vodních, mokřadních a nivních prvků musí být ochrana mapově vymezena a nesmí se omezit na úzký odstup od břehové hrany. Musí zahrnovat kabelové trasy, příjezdové komunikace, montážní plochy, odvodnění, erozi, hasební vody, havarijní látky a stavební fázi. **10. Rozsah záměru je podstatný a nelze jej bagatelizovat** **Napadené části návrhu:** odhad instalovaného výkonu a rozlohy AOV106. **Námitka a podrobné odůvodnění:** Odůvodnění uvádí rozlohu 814,9 ha, tj. 8,2 km2, a odhadovaný maximální instalovaný výkon 80,5 MW. Pracovně bylo prověřeno až 23 věží. To není okrajová nebo drobná lokální úprava, ale rozsáhlý energetický záměr s potenciálem výrazně změnit krajinný, hlukový, světelný a biologický režim území. Rozsah záměru vyžaduje přiměřeně podrobné a preventivní podmínky.	

Poř. č.	Připomínkové místo	Číslo jednací	Článek	AO	Připomínka	Vyhodnocení
					Rozloha 814,9 ha, odhadovaný výkon 80,5 MW a pracovní prověření až 23 věží jsou parametry, které vyžadují posuzování nejhorší realistické varianty, nikoli pouze obecnou větu, že konkrétní poloha bude řešena později. Námitku nelze pominout pouhým odkazem na to, že odhad výkonu a počtu věží není závazný projekt. Právě proto je nutné pracovat s nejhorší realistickou variantou. Odhady uvedené v podkladech ukazují kapacitní potenciál zóny a nelze je bagatelizovat. Námitku nelze pominout pouhým odkazem na to, že ne všechny potenciální pozice budou využity. Není stanoveno, kolik jich využito být smí. Bez závazného limitu musí být posouzen scénář, který návrh objektivně umožňuje. Námitku nelze pominout pouhým odkazem na to, že každý projekt projde samostatným povolením. Samostatné povolení neřeší kumulativní rámec zóny. Akcelerační oblast jako celek musí mít prokazatelně únosný rozsah. **Požadované vypořádání a závazná úprava návrhu:** Před vydáním opatření doplnit variantní posouzení nejhorší realistické varianty rozmístění VTE, nikoli pouze obecné podmínky pro budoucí projekty. Požadavek musí být převzat do výroku územního opatření nebo do mapového vymezení, nikoli ponechán pouze v odůvodnění. Má být formulován tak, aby podle něj bylo možné v navazujícím řízení projekt povolit, změnit nebo nepovolit. **11. Akcelerační oblast přenáší riziko z investora na obyvatele a obce** **Napadené části návrhu:** celková koncepce vymezení AOV106. **Námitka a podrobné odůvodnění:** V běžném režimu musí investor postupně prokazovat přijatelnost záměru. Vymezením akcelerační oblasti stát předem označuje území za vhodné pro rozvoj VTE a tím posiluje očekávání investorů. Pokud jsou podmínky neurčité, přenáší se riziko na obyvatele, obce a navazující orgány, které budou muset jednotlivé dopady dohánět až v pozdější fázi. To je zvlášť problematické tam, kde návrh sám přiznává možné dotčení památkové rezervace. Z právního hlediska je rozhodující, že akcelerační oblast mění výchozí situaci. Investor již nevstupuje do neutrálního území, ale do území státem označeného za předpřipravené pro daný typ OZE. To se musí projevit vyšší přesností a vymahatelností ochranných podmínek. Námitku nelze pominout pouhým odkazem na to, že postup odpovídá zvláštnímu zákonu o akceleračních oblastech. Formální postup sám neřeší materiální dostatečnost odůvodnění a podmínek. Zvláštní zrychlený režim vyžaduje vyšší, nikoli nižší přesnost ochranných opatření. Námitku nelze pominout pouhým odkazem na to, že námitky budou vypořádány hromadně nebo obecně. Takový postup by byl nepřezkoumatelný, protože námitky se týkají odlišných právních a skutkových vad. Každá námitka vyžaduje samostatnou odpověď. Námitku nelze pominout pouhým odkazem na to, že poučení o prostředcích ochrany není součástí věcného vypořádání. U zásahu s dlouhodobými účinky je procesní poučení součástí srozumitelnosti veřejné správy. Dotčené osoby musí vědět, jak mohou postupovat po odmítnutí námitky. **Požadované vypořádání a závazná úprava návrhu:** Vydat akcelerační oblast jen tehdy, pokud již nyní obsahuje konkrétní, měřitelné a vymahatelné podmínky vylučující zásadní dopady. Jinak AOV106 nevydat. Požadavek musí být převzat do výroku územního opatření nebo do mapového vymezení, nikoli ponechán pouze v odůvodnění. Má být formulován tak, aby podle něj bylo možné v navazujícím řízení projekt povolit, změnit nebo nepovolit. **12. Návrh nestanoví konkrétní případy, kdy je přes existenci akcelerační oblasti nutná EIA** **Napadené části návrhu:** celkové pojetí územního opatření a absence závazných kritérií pro posouzení vlivů záměru na životní prostředí v navazujícím řízení. **Námitka a podrobné odůvodnění:** Zákon o urychlení využívání obnovitelných zdrojů energie počítá s tím, že u záměrů OZE v akcelerační oblasti se posuzuje, zda jsou dány okolnosti pro výjimku z posouzení vlivů záměru na životní prostředí, a současně připouští, že záměr může EIA podléhat, jestliže je s ohledem na ekologickou citlivost území vysoce pravděpodobné, že povede k významným nepříznivým vlivům, které nebyly zjištěny při pořizování územního opatření a které nelze vyloučit dodatečnými podmínkami. Návrh AOV106 však nestanoví konkrétní prahové situace, kdy se EIA musí vyžadovat i přes existenci akcelerační oblasti. Chybí například závazné pravidlo pro více VTE současně, pro blízkost vesnické památkové rezervace, pro výskyt citlivých ptáků a netopýrů, pro zásah do vodních a nivních biotopů, pro kumulaci s dalšími záměry, pro bateriová úložiště nebo pro umístění v pohledových sektorech Dešova. Bez takových kritérií se územní opatření mění v mechanismus, který předem zužuje prostor pro EIA, ale neříká dost přesně, kdy je naopak EIA nezbytná. Námitka nesměřuje k popření zákonné konstrukce akceleračních oblastí. Směřuje k tomu, aby byla v konkrétní AOV106 stanovena bezpečnostní hranice, za niž zrychlený režim nesmí nahradit plné posouzení dopadů. Námitku nelze pominout pouhým odkazem na to, že obecné formulace ponechávají potřebnou flexibilitu pro stavební úřad. Flexibilita nesmí nahradit právní jistotu. U zrychleného režimu musí být předem jasné, kdo, co, kdy a podle jakých parametrů posoudí a vymůže. Námitku nelze pominout pouhým odkazem na to, že podrobnosti stanoví dotčené orgány později. Pokud jsou podrobnosti ponechány až na později, územní opatření neplní vlastní ochrannou funkci. Dotčené orgány musí mít závazný checklist, nikoli jen obecný apel.	

Poř. č.	Připomínkové místo	Číslo jednací	Článek	AO	Připomínka	Vyhodnocení
					Námitku nelze pominout pouhým odkazem na to, že porušení podmínek lze sankcionovat podle obecných předpisů. Bez konkrétního měřitelného obsahu podmínky není co sankcionovat. Podmínka musí být formulována tak, aby její splnění či porušení bylo objektivně zjistitelné. **Požadované vypořádání a závazná úprava návrhu:** Doplnit výslovnou kapitolu závazných EIA-triggerů: zejména počet VTE, kumulovaný výkon, blízkost VPR Dešov, zásah do pohledových sektorů, riziko pro velké ptáky a netopýry, blízkost vodních a mokřadních prvků, kumulace s jinými VTE, bateriová úložiště a dopravní zásahy. Pokud tyto případy nelze předem vymezit, nelze tvrdit, že územní opatření dostatečně nahrazuje standardní preventivní posouzení. U ptáků musí být podmínka vymahatelná druhově, prostorově a časově. Musí obsahovat délku a metodiku průzkumu, vymezení letových tras, potravních vazeb a hnízdišť, prahové hodnoty pro nepovolení záměru, povinnost zastavení nebo omezení provozu a jasné určení, kdo bude data vyhodnocovat a vymáhat nápravná opatření. U netopýrů musí být předem určeny lokality průzkumu, období, meteorologické podmínky, prahy aktivity, režimy vypnutí, postup pro aktualizaci provozních omezení a sankce za nedodržení. Monitoring po spuštění nesmí nahrazovat podmínku, která má riziko vyloučit před povolením. U vodních, mokřadních a nivních prvků musí být ochrana mapově vymezena a nesmí se omezit na úzký odstup od břehové hrany. Musí zahrnovat kabelové trasy, příjezdové komunikace, montážní plochy, odvodnění, erozi, hasební vody, havarijní látky a stavební fázi. U bateriových úložišť, transformoven a související infrastruktury musí být stanovena požární, vodohospodářská, hluková, bezpečnostní a prostorová pravidla. Nelze je považovat za nepodstatný doplněk VTE, pokud mohou samy vytvářet významné dopady. U otázky EIA musí být výslovně stanoveno, kdy akcelerační režim nemůže vést k výjimce z posouzení vlivů záměru na životní prostředí. Bez takových prahů není jasné, podle čeho má stavební úřad nebo příslušný orgán poznat, že zrychlený režim již nestačí. **13. Zřízení zóny má být pro dotčenou obec dobrovolné** **Napadené části návrhu:** procedurální nastavení AOV106 bez výslovného obecního opt-in mechanismu. **Námitka a podrobné odůvodnění:** Akcelerační oblast zásadně mění vyjednávací pozici obcí vůči investorům. Obec, na jejímž území nebo v jejímž krajinném zázemí má být zóna zřízena, má mít možnost rozhodnout, zda o tento režim stojí. Některé obce mohou obnovitelné zdroje podporovat a akcelerační zóna by je učinila pro investory atraktivnějšími. To ale neodůvodňuje, aby stejný režim byl vnucen obcím, které nemají sjednané podmínky, kompenzace, výhody, odstupy, kontrolní mechanismy a záruky ukončení provozu. Dobrovolnost je zvlášť důležitá tam, kde zóna fakticky ovlivňuje krajinné zázemí obce, nikoli jen pozemky jednoho investora. Některé obce mohou OZE chtít a akcelerační zóna je může učinit atraktivnějšími pro investory; jiné obce mohou považovat dopady za nepřijatelné. Stejný nástroj proto nemá být obcím vnucován bez možnosti kvalifikovaného opt-in. Námitku nelze pominout pouhým odkazem na to, že akcelerační oblast nebrání obci vyjednávat s investorem. Formálně může obec jednat dál, ale její vyjednávací pozice je oslabená, protože investor vstupuje do území státem předem označeného jako vhodné pro OZE. Námitku nelze pominout pouhým odkazem na to, že obecní souhlas není zákonnou podmínkou vymezení. I když nejde o formální zákonnou podmínku, jde o významné hledisko proporcionality, samosprávy a přijatelnosti zásahu do rozvojového prostoru obce. Námitku nelze pominout pouhým odkazem na to, že přínosy OZE jsou celospolečenské. Celospolečenský přínos nemůže bez kompenzace přenášet koncentrovanou zátěž na konkrétní obec, její krajinné zázemí, obyvatele a vlastníky nemovitostí. **Požadované vypořádání a závazná úprava návrhu:** Vymezení AOV106 podmínit výslovným souhlasem dotčených obcí, případně zónu zmenšit na území obcí, které s ní prokazatelně souhlasí. Požadavek musí být převzat do výroku územního opatření nebo do mapového vymezení, nikoli ponechán pouze v odůvodnění. Má být formulován tak, aby podle něj bylo možné v navazujícím řízení projekt povolit, změnit nebo nepovolit. **14. Zřízení zóny oslabuje vyjednávací prostor obcí pro community benefits** **Napadené části návrhu:** ekonomické a institucionální důsledky vymezení AOV106. **Námitka a podrobné odůvodnění:** V okamžiku, kdy je území státem vymezeno jako akcelerační oblast, investoři získávají silnější argument, že záměr je již ve veřejném zájmu a územně předpřipraven. Obec tím ztrácí část možnosti vyjednat výhodnější odstupy, úpravu tras, příspěvky do rozpočtu, levnější elektřinu pro obyvatele, investice do infrastruktury, decommissioning bond nebo jiné přímé výhody. To je nepřiměřený zásah do samosprávné vyjednávací pozice. Zřízení akcelerační zóny mění vyjednávací rovnováhu ještě před konkrétním projektem. Obec ztrácí možnost vyjednávat z pozice, že území není předem státem označeno za vhodné, a tím se snižuje její prostor pro dohodu o místních přínosech, fondech, kompenzacích, ochraně veřejných prostranství, dopravě a provozních omezeních. Námitku nelze pominout pouhým odkazem na to, že akcelerační oblast nebrání obci vyjednávat s investorem. Formálně může obec jednat dál, ale její vyjednávací pozice je oslabená, protože investor vstupuje do území státem předem označeného jako vhodné pro OZE.	

Poř. č.	Připomínkové místo	Číslo jednací	Článek	AO	Připomínka	Vyhodnocení
					Námitku nelze pominout pouhým odkazem na to, že obecní souhlas není zákonnou podmínkou vymezení. I když nejde o formální zákonnou podmínku, jde o významné hledisko proporcionality, samosprávy a přijatelnosti zásahu do rozvojového prostoru obce. Námitku nelze pominout pouhým odkazem na to, že přínosy OZE jsou celospolečenské. Celospolečenský přínos nemůže bez kompenzace přenášet koncentrovanou zátěž na konkrétní obec, její krajinné zázemí, obyvatele a vlastníky nemovitostí. **Požadované vypořádání a závazná úprava návrhu:** Doplnit do odůvodnění vyhodnocení dopadů na obecní samosprávu a do podmínek stanovit, že zóna nesmí být použita bez předchozí dohody s dotčenými obcemi o lokálních přínosech a ochranných podmínkách. U vodních, mokřadních a nivních prvků musí být ochrana mapově vymezena a nesmí se omezit na úzký odstup od břehové hrany. Musí zahrnovat kabelové trasy, příjezdové komunikace, montážní plochy, odvodnění, erozi, hasební vody, havarijní látky a stavební fázi. **15. Akcelerační oblast omezí růst Dešova směrem k zóně bez kompenzace** **Napadené části návrhu:** vymezení AOV106 v krajinném zázemí Dešova a absence posouzení vlivu na budoucí rozvoj obce. **Námitka a podrobné odůvodnění:** Vymezení akcelerační oblasti neovlivňuje pouze dnešní obyvatele, ale i budoucí územní vývoj obce. Jestliže je v okolí Dešova vymezena oblast pro větrné elektrárny, vznikne reálný a dlouhodobý tlak na to, aby se obec nerozvíjela směrem k této zóně, nebo aby případné nové obytné a smíšené plochy byly posuzovány jako nevhodné kvůli hluku, stínu, světelnému působení, pohledovým dopadům a bezpečnostním nebo provozním limitům VTE. Tím se omezuje přirozený růst obce minimálně ve směrech k akcelerační oblasti. Návrh tuto ztrátu rozvojového potenciálu nijak nevyčísluje, nevysvětluje a nekompenzuje. V malé venkovské obci přitom i omezení jednoho či dvou rozvojových směrů může mít zásadní význam pro generační obnovu, dostupnost bydlení, možnost stabilizovat obyvatele a zachovat služby. Námitka se netýká pouze současného územního plánu, ale legitimního budoucího vývoje obce. Územní opatření vydané na neurčito nesmí bez náhrady zakonzervovat obec v rozvojově nevýhodné poloze. Námitku nelze pominout pouhým odkazem na to, že akcelerační oblast nebrání obci vyjednávat s investorem. Formálně může obec jednat dál, ale její vyjednávací pozice je oslabená, protože investor vstupuje do území státem předem označeného jako vhodné pro OZE. Námitku nelze pominout pouhým odkazem na to, že obecní souhlas není zákonnou podmínkou vymezení. I když nejde o formální zákonnou podmínku, jde o významné hledisko proporcionality, samosprávy a přijatelnosti zásahu do rozvojového prostoru obce. Námitku nelze pominout pouhým odkazem na to, že přínosy OZE jsou celospolečenské. Celospolečenský přínos nemůže bez kompenzace přenášet koncentrovanou zátěž na konkrétní obec, její krajinné zázemí, obyvatele a vlastníky nemovitostí. **Požadované vypořádání a závazná úprava návrhu:** Doplnit urbanistické vyhodnocení dopadů AOV106 na budoucí rozvoj Dešova a dotčených obcí. Východní a další k Dešovu přivrácené části zóny vypustit nebo stanovit takové odstupy, aby akcelerační oblast neomezovala budoucí obytný rozvoj obce. Současně doplnit mechanismus kompenzace nebo dohody s obcí, pokud stát přesto omezí její rozvojový prostor. U odstupů musí být jasně řečeno, zda jde o pouhý filtr pro vymezení zóny, nebo o závazný zákaz umisťovat stožár, rotor, technologie a obslužné prvky blíže k obytnému a památkovému území. Pokud závazný zákaz chybí, jde o ochranu jen zdánlivou. **16. Návrh nevyhodnocuje snížení hodnoty nemovitostí v Dešově a okolí** **Napadené části návrhu:** ekonomické a sociální dopady vymezení AOV106; absence posouzení dopadu na hodnotu obytných nemovitostí. **Námitka a podrobné odůvodnění:** Vlastníci nemovitostí v obci a jejím bezprostředním krajinném okolí mohou být vymezením AOV106 dotčeni nejen hlukem, stínem a pohledem, ale také snížením tržní hodnoty nemovitostí. Návrh tento dopad nevyhodnocuje. Nelze jej odmítnout obecným odkazem na dosavadní studie o vlivu VTE na ceny nemovitostí, protože větrné elektrárny rozměrů a kumulace uvažované pro AOV106 nebyly v České republice dosud v odpovídajícím měřítku standardně realizovány. Český realitní trh má navíc místní povahu; dopad na malou obec s památkovou rezervací a s blízkou pohledovou expozicí nelze dovozovat z průměrů, které se týkají jiných výšek, jiného počtu turbín, jiné vzdálenosti, jiného terénu a jiných sídelních podmínek. I kdyby některé studie dospívaly k malému nebo statisticky nejednoznačnému průměrnému vlivu, nevyvrací to možnost významného lokálního dopadu tam, kde se kombinuje památková hodnota, krajinná expozice, stroboskopický efekt a dlouhodobá nejistota. Tato námitka nepožaduje, aby MMR garantovalo jednotlivé kupní ceny. Požaduje, aby při územním opatření s dlouhodobými důsledky nebyl zcela opomenut majetkový dopad na obyvatele, kteří nemohou z územního zvýhodnění investorů čerpat automatickou kompenzaci. Námitku nelze pominout pouhým odkazem na to, že dosavadní studie neprokazují jednoznačný pokles cen. Nejednoznačný průměrný výsledek nevyvrací lokální dopad. Studie z jiných lokalit, jiných výšek a jiného rozsahu nejsou automaticky použitelné pro AOV106.	

Poř. č.	Připomínkové místo	Číslo jednací	Článek	AO	Připomínka	Vyhodnocení
					Námitku nelze pominout pouhým odkazem na to, že hodnota nemovitostí není předmětem územního opatření. Územní opatření snižuje či mění užitnou a tržní atraktivitu bydlení v obci. Majetkový dopad je legitimní součást proporcionality zásahu. Námitku nelze pominout pouhým odkazem na to, že případný pokles ceny je spekulativní. Spekulativní je i opačný závěr, pokud není doložen analýzou. Nelze bez posouzení předpokládat, že dopad nenastane. **Požadované vypořádání a závazná úprava návrhu:** Doplnit ekonomické vyhodnocení dopadů na hodnotu nemovitostí v Dešově a dotčených obcích, a to pro scénář větrných elektráren do 185 m, kumulovaný výkon cca 80,5 MW a variantní rozmístění včetně východní části zóny. Nelze-li dopad spolehlivě vyloučit, musí být východní část zóny vypuštěna a musí být řešeny kompenzační mechanismy pro obyvatele a obec. Požadavek musí být převzat do výroku územního opatření nebo do mapového vymezení, nikoli ponechán pouze v odůvodnění. Má být formulován tak, aby podle něj bylo možné v navazujícím řízení projekt povolit, změnit nebo nepovolit. **17. Podmínky ochrany ptáků jsou neurčité** **Napadené části návrhu:** podmínka 3.1 písm. j) a 3.2 písm. c), e). **Námitka a podrobné odůvodnění:** Návrh uvádí ochranu ptáků prostřednictvím vhodného technického řešení, odpuzovačů, detekčních systémů a monitoringu. Taková formulace neříká, jaké zařízení bude použito, jaká musí být jeho účinnost, pro které druhy, v jakém dosahu, s jakou reakcí a jakým ověřením. Zároveň odůvodnění připouští, že nebylo možné vyhnout se všem detekovaným místům výskytu citlivých, vzácných a ohrožených druhů ptáků. To je významná nejistota, nikoli detail. Podmínka musí pracovat s tím, že u velkých ptáků a dravců není zásadní jen celkový počet kolizí, ale i dopad ztráty jednotlivých jedinců na lokální populaci, zvláště u pomalu se rozmnožujících druhů a u druhů s velkými teritorii. Námitku nelze pominout pouhým odkazem na to, že návrh obsahuje odpuzovače, detekční systémy a monitoring. Tato opatření nejsou sama o sobě dostatečná, pokud nejsou určeny druhy, parametry zařízení, spouštěcí prahy, povinnost vypnutí, odpovědnost a sankce. Obecná zmínka o technologii není vymahatelná ochrana. Námitku nelze pominout pouhým odkazem na to, že citlivé oblasti podle map byly respektovány. Odůvodnění samo připouští, že se nebylo možné vyhnout všem detekovaným místům výskytu citlivých, vzácných a ohrožených druhů. Právě proto musí být podmínky přísnější a územně konkrétní. Námitku nelze pominout pouhým odkazem na to, že mortalita ptáků je obecně nízká nebo řešitelná. U velkých ptáků a dravců může být významná i nízká absolutní mortalita. Riziko je druhově, místně a výškově specifické a nelze jej paušálně odmítnout bez víceletých místních dat. **Požadované vypořádání a závazná úprava návrhu:** Doplnit druhově specifické podmínky ochrany ptáků, předběžný ornitologický průzkum za více sezón, povinné vypínací režimy a závazná kritéria neakceptovatelné mortality. Monitoring po uvedení do provozu nesmí nahrazovat prevenci. U ptáků musí být podmínka vymahatelná druhově, prostorově a časově. Musí obsahovat délku a metodiku průzkumu, vymezení letových tras, potravních vazeb a hnízdišť, prahové hodnoty pro nepovolení záměru, povinnost zastavení nebo omezení provozu a jasné určení, kdo bude data vyhodnocovat a vymáhat nápravná opatření. **18. Monitoring mortality ptáků po spuštění je opatření ex post** **Napadené části návrhu:** podmínka 3.2 písm. e). **Námitka a podrobné odůvodnění:** Tříletý monitoring ptáků po uvedení VTE do provozu může zjistit škodu až poté, co nastala. U akcelerační oblasti je nutné vyloučit nebo podstatně omezit nepříznivé dopady předem. Pokud se až po spuštění ukáže zvýšená mortalita, bude již velmi obtížné prosadit odstranění nebo zásadní přesun zařízení. Tím se preventivní ochrana mění na následné zmírňování škod. Námitku nelze pominout pouhým odkazem na to, že návrh obsahuje odpuzovače, detekční systémy a monitoring. Tato opatření nejsou sama o sobě dostatečná, pokud nejsou určeny druhy, parametry zařízení, spouštěcí prahy, povinnost vypnutí, odpovědnost a sankce. Obecná zmínka o technologii není vymahatelná ochrana. Námitku nelze pominout pouhým odkazem na to, že citlivé oblasti podle map byly respektovány. Odůvodnění samo připouští, že se nebylo možné vyhnout všem detekovaným místům výskytu citlivých, vzácných a ohrožených druhů. Právě proto musí být podmínky přísnější a územně konkrétní. Námitku nelze pominout pouhým odkazem na to, že mortalita ptáků je obecně nízká nebo řešitelná. U velkých ptáků a dravců může být významná i nízká absolutní mortalita. Riziko je druhově, místně a výškově specifické a nelze jej paušálně odmítnout bez víceletých místních dat. **Požadované vypořádání a závazná úprava návrhu:** Stanovit závazná kritéria, při jejichž splnění nelze VTE vůbec povolit, a povinné předprovozní vypínací režimy pro riziková období, nejen následný monitoring. U ptáků musí být podmínka vymahatelná druhově, prostorově a časově. Musí obsahovat délku a metodiku průzkumu, vymezení letových tras, potravních vazeb a hnízdišť, prahové hodnoty pro nepovolení záměru, povinnost zastavení nebo omezení provozu a jasné určení, kdo bude data vyhodnocovat a vymáhat nápravná opatření.	

Poř. č.	Připomínkové místo	Číslo jednací	Článek	AO	Připomínka	Vyhodnocení
					19. Ochrana netopýrů je založena na nejistých a pozdějších opatřeních **Napadené části návrhu:** podmínky 3.2 písm. b), d), f). **Námitka a podrobné odůvodnění:** Návrh uvádí výskyt letních kolonií nebo zimovišť netopýrů do 3 km a připouští, že bez plošné eliminace nebylo možné se vyhnout všem detekovaným místům. Přesto se ochrana opírá zejména o vypínání v období srpen až říjen, detektory, odpuzovače a akustický monitoring po dobu dvou let po spuštění. Podmínka navíc odkazuje na metodické doporučení ČESON „v přípravě“, tedy na dokument, který není v době vydání opatření stabilním a vymahatelným právním ani odborným podkladem. Námitku nelze pominout pouhým odkazem na to, že jsou stanoveny vypínací režimy v migračním období. Režimy jsou jen částečné, sezónně omezené a navazují na obecné předpoklady. Územní opatření musí řešit lokální letové trasy, kolonie, zimoviště a vazbu na vodní a lesní prvky. Námitku nelze pominout pouhým odkazem na to, že monitoring po spuštění umožní úpravu provozu. Monitoring po spuštění zjišťuje riziko až ex post. V akcelerační oblasti musí být základní rizika ošetřena před povolením, ne až po úhynech nebo zjištěné aktivitě. Námitku nelze pominout pouhým odkazem na to, že metodiky ČESON zajistí odborný postup. Odkaz na metodiku v přípravě není dostatečný. Podmínky musí být veřejně známé, závazné a kontrolovatelné už při vydání opatření. **Požadované vypořádání a závazná úprava návrhu:** Doplnit úplný netopýří průzkum před vymezením zóny, přísnější vypínací režimy i mimo srpen až říjen, zákaz umístění VTE v blízkosti letových tras a vyloučení odkazu na metodiku, která není hotová a veřejně dostupná. U netopýrů musí být předem určeny lokality průzkumu, období, meteorologické podmínky, prahy aktivity, režimy vypnutí, postup pro aktualizaci provozních omezení a sankce za nedodržení. Monitoring po spuštění nesmí nahrazovat podmínku, která má riziko vyloučit před povolením. **20. Podmínky pro vodní toky a mokřady jsou nedostatečné** **Napadené části návrhu:** podmínka 3.1 písm. h) a r). **Námitka a podrobné odůvodnění:** Minimální odstup 8 m od břehové hrany je v kontextu větrných elektráren, jejich obslužných cest, kabelových tras, výkopů, těžké techniky a rizika eroze velmi nízký. Odůvodnění samo uvádí Dešovský potok, vodní plochy Šraněk, Horní Bíhanka, Dolní Bíhanka, Polanský rybník a další drobné toky, kde se vyskytují ohrožené a vzácné druhy s úzkou vazbou na biotop a nízkou disperzí. Osm metrů je spíše manipulační pás než ekologicky bezpečný ochranný odstup. Námitku nelze pominout pouhým odkazem na to, že osmimetrový odstup od břehové hrany je konkrétní podmínkou. Osm metrů neřeší ekologické funkce niv, hydrologické vazby, stavební techniku, erozi, kabelové trasy ani manipulační plochy. V kontextu VTE jde o podmínku příliš úzkou. Námitku nelze pominout pouhým odkazem na to, že nezbytná křížení budou minimalizována. Minimalizace bez mapového vymezení a bez kritérií nezbytnosti není dostatečně vymahatelná. Je nutné určit, kdo nezbytnost posoudí, podle čeho a s jakým následkem. Námitku nelze pominout pouhým odkazem na to, že vodní a nivní prvky jsou chráněny jinými právními předpisy. Akcelerační oblast má právě soustředit a předem stanovit podmínky ochrany. Odkaz na jiné předpisy nemůže nahrazovat konkrétní ochranné pásmo a zákazové podmínky v územním opatření. **Požadované vypořádání a závazná úprava návrhu:** Stanovit širší ochranné pásmo pro vodní, mokřadní a nivní prvky, nejméně 50 m, v citlivých částech více, a zakázat nové cesty, výkopy a kabelové trasy v těchto pásech s výjimkou prokazatelně nezbytných a odborně posouzených křížení. U vodních, mokřadních a nivních prvků musí být ochrana mapově vymezena a nesmí se omezit na úzký odstup od břehové hrany. Musí zahrnovat kabelové trasy, příjezdové komunikace, montážní plochy, odvodnění, erozi, hasební vody, havarijní látky a stavební fázi. **21. Náhradní biotopy v poměru 1,5 : 1 nejsou rovnocennou ochranou** **Napadené části návrhu:** podmínka 3.1 písm. r) bod 4 a písm. s) bod 1. **Námitka a podrobné odůvodnění:** Návrh připouští zničení nebo zásadní ovlivnění přírodních biotopů a nahrazuje je založením nebo obnovou biotopů v 1,5násobné ploše. To však není automaticky rovnocenné. Zralý luh, mokřad, remíz nebo navázaná potravní a migrační vazba nejsou nahrazeny prostým plošným násobkem. Nový biotop může fungovat až za roky, nemusí být ve stejné poloze, nemusí navazovat na původní ekologické vztahy a jeho dlouhodobá údržba je obtížně kontrolovatelná. Námitku nelze pominout pouhým odkazem na to, že zničené biotopy budou nahrazeny v poměru 1,5 : 1. Plošný násobek nenahrazuje funkční zralost, návaznost, druhové složení ani polohu biotopu. Náhradní biotop není automaticky rovnocenný. Námitku nelze pominout pouhým odkazem na to, že zásahy budou minimalizovány. Minimalizace bez jasných limitů, map a kontrolních mechanismů je neurčitá. Musí být stanoveno, co je nepřípustné, nikoli jen co má být omezeno. Námitku nelze pominout pouhým odkazem na to, že následná péče investora zajistí funkčnost. Není stanovena finanční záruka, kontrola, sankce ani postup při neúspěchu náhradního biotopu. Bez těchto prvků je následná péče jen deklarací.	

Poř. č.	Připomínkové místo	Číslo jednací	Článek	AO	Připomínka	Vyhodnocení
					Požadované vypořádání a závazná úprava návrhu: Zásah do VKP, niv, mokřadů, přírodních biotopů a remízů vyloučit jako pravidlo; kompenzace připustit jen výjimečně po samostatném odůvodnění, nikoli jako obecný standard. U vodních, mokřadních a nivních prvků musí být ochrana mapově vymezena a nesmí se omezit na úzký odstup od břehové hrany. Musí zahrnovat kabelové trasy, příjezdové komunikace, montážní plochy, odvodnění, erozi, hasební vody, havarijní látky a stavební fázi. U biotopů musí návrh určit, které zásahy jsou zcela nepřípustné, kdy je náhradní biotop rovnocenný, jak dlouho se bude sledovat jeho funkčnost, kdo složí finanční záruku a co se stane, pokud se náhradní opatření neujme. **22. Rozpor v popisu migračního koridoru velkých savců** **Napadené části návrhu:** podmínka 3.1 písm. p) a její odůvodnění. **Námitka a podrobné odůvodnění:** Text územního opatření uvádí, že migrační koridor se nachází na severu a částečně zasahuje i do jižní části akcelerační oblasti. Odůvodnění naproti tomu uvádí, že koridor prochází podél jižního okraje akcelerační oblasti. Tento rozdíl není jen formulační. Pro vymahatelnost podmínek je zásadní, kde přesně koridor leží, jakou má šířku, jak se posuzuje vizuální bariéra a jaké stavby jej mohou narušit. Námitku nelze pominout pouhým odkazem na to, že požadavek na zachování šířky 500 m je dostatečný. Šířka sama neřeší vizuální bariéry, rušení, osvětlení, oplocení, cesty a kumulaci staveb. Migrační funkce není jen geometrická. Námitku nelze pominout pouhým odkazem na to, že koridor bude posouzen při konkrétním projektu. Rozpor v popisu polohy koridoru je třeba odstranit před vydáním opatření. Jinak není jasné, podle jaké mapy má stavební úřad rozhodovat. Námitku nelze pominout pouhým odkazem na to, že jde o okrajovou část zóny. U migračních koridorů může mít i okrajový zásah zásadní význam. Akcelerační režim nesmí být založen na nejasném průběhu prvku, který má chránit prostupnost krajiny. **Požadované vypořádání a závazná úprava návrhu:** Před vydáním opatření odstranit rozpor, doplnit přesnou mapu koridoru v měřítku použitelné pro rozhodování a stanovit konkrétní pravidla pro zákaz vizuálních bariér, osvětlení, oplocení, nových cest a staveb v migračním prostoru. U ÚSES a migračních koridorů musí být přesně stanovena hranice prvků, šířka skutečně funkčního prostoru, zákazové prvky a pravidla pro výjimky. Pouhé ujištění, že prostupnost bude zachována, není kontrolovatelná podmínka. **23. Lokální ÚSES nelze považovat za druhořadý jen kvůli měřítku ÚRP** **Napadené části návrhu:** podmínka 3.1 písm. i) a její odůvodnění. **Námitka a podrobné odůvodnění:** Odůvodnění připouští, že vzhledem k měřítku a podrobnosti vymezení v ÚRP se nelze ve všech případech vyhnout prvkům nižší hierarchické řady, tedy lokálnímu ÚSES a všem biokoridorům. Tím se však problém neřeší. Lokální ÚSES má v zemědělské krajině často klíčový význam pro konkrétní druhy, mikroklima, vodní režim a prostupnost krajiny. Nelze jej odsouvat jen proto, že nadřazená dokumentace pracuje s hrubším měřítkem. Námitku nelze pominout pouhým odkazem na to, že úRP pracuje v měřítku, které nemůže řešit lokální ÚSES detailně. Právě hrubé měřítko je důvodem, proč nesmí být zóna vymezena bez doplňujících mapových výluk a přesnějších podmínek. Námitku nelze pominout pouhým odkazem na to, že lokální prvky se vyřeší v navazující dokumentaci. Akcelerační oblast však již nyní vytváří rámec pro zrychlené povolování. Lokální ÚSES nesmí být odsunut jako druhořadý jen proto, že nadřazená dokumentace je méně podrobná. Námitku nelze pominout pouhým odkazem na to, že nezbytná křížení jsou běžná. Nezbytnost musí být výjimečná, odůvodněná a přezkoumatelná. Bez pravidel se výjimka může stát standardem. **Požadované vypořádání a závazná úprava návrhu:** Doložit přesné střety s lokálním ÚSES a vyloučit umístění všech stavebních částí záměrů OZE v biocentrech a v ochranně významných částech biokoridorů, nikoli jen připustit „nezbytná křížení". U ÚSES a migračních koridorů musí být přesně stanovena hranice prvků, šířka skutečně funkčního prostoru, zákazové prvky a pravidla pro výjimky. Pouhé ujištění, že prostupnost bude zachována, není kontrolovatelná podmínka. **24. Příliš obecné podmínky pro terénní úpravy a stavební zásahy** **Napadené části návrhu:** podmínka 3.1 písm. d). **Námitka a podrobné odůvodnění:** Povolení trvalých terénních úprav až o 5 m nahoru nebo dolů je v krajině s památkovými a hydrologickými hodnotami značné. Podmínka se navíc nevztahuje na dočasné úpravy po dobu výstavby, ačkoli právě výstavba VTE vyžaduje těžkou techniku, montážní plochy, dočasné rozšíření cest a zásahy do půdy. Dočasný zásah může způsobit trvalé dopady na odtok, erozi, biotopy a krajinný ráz. Námitku nelze pominout pouhým odkazem na to, že terénní úpravy do 5 m jsou limitované. V kontextu venkovské krajiny a památkového prostředí je 5 m zásah významný. Navíc návrh nedostatečně řeší dočasné, ale fakticky dlouhodobě působící stavební zásahy.	

Poř. č.	Připomínkové místo	Číslo jednací	Článek	AO	Připomínka	Vyhodnocení
					Námitku nelze pominout pouhým odkazem na to, že konkrétní staveniště bude řešeno v projektu. Územní opatření musí předem určit limity montážních ploch, cest, skladování a rekultivace, jinak nelze posoudit skutečný rozsah dopadů akcelerační oblasti. Námitku nelze pominout pouhým odkazem na to, že po stavbě se plochy uvedou do původního stavu. Není stanoveno, kdo, kdy a za jakých parametrů obnovu ověří. U půdy, vodního režimu a biotopů nemusí být návrat do původního stavu jednoduchý ani úplný. **Požadované vypořádání a závazná úprava návrhu:** Výrazně zpřísnit podmínky pro terénní úpravy, stanovit maximální rozsah montážních ploch, dočasných cest, výkopů a skladovacích ploch a vyžadovat jejich předchozí krajinné a vodohospodářské posouzení. U vodních, mokřadních a nivních prvků musí být ochrana mapově vymezena a nesmí se omezit na úzký odstup od břehové hrany. Musí zahrnovat kabelové trasy, příjezdové komunikace, montážní plochy, odvodnění, erozi, hasební vody, havarijní látky a stavební fázi. **25. Meliorace a zemědělské investice jsou popsány jako pravděpodobné a neověřené** **Napadené části návrhu:** podmínka 3.1 písm. e) a její odůvodnění. **Námitka a podrobné odůvodnění:** Odůvodnění uvádí, že existence plošných meliorací je pouze pravděpodobná a předpokládá se jejich nefunkčnost. To je nepřijatelné v území, kde se má vymezit akcelerační oblast. Neověřený předpoklad nefunkčnosti meliorací nemůže být základem pro závěr, že dopady na vodní režim a zemědělské pozemky jsou zvládnutelné. Poškození drenáží může změnit odtokové poměry, podmáčení i erozi. Námitku nelze pominout pouhým odkazem na to, že osmimetrový odstup od břehové hrany je konkrétní podmínkou. Osm metrů neřeší ekologické funkce niv, hydrologické vazby, stavební techniku, erozi, kabelové trasy ani manipulační plochy. V kontextu VTE jde o podmínku příliš úzkou. Námitku nelze pominout pouhým odkazem na to, že nezbytná křížení budou minimalizována. Minimalizace bez mapového vymezení a bez kritérií nezbytnosti není dostatečně vymahatelná. Je nutné určit, kdo nezbytnost posoudí, podle čeho a s jakým následkem. Námitku nelze pominout pouhým odkazem na to, že vodní a nivní prvky jsou chráněny jinými právními předpisy. Akcelerační oblast má právě soustředit a předem stanovit podmínky ochrany. Odkaz na jiné předpisy nemůže nahrazovat konkrétní ochranné pásmo a zákazové podmínky v územním opatření. **Požadované vypořádání a závazná úprava návrhu:** Před vydáním opatření ověřit existenci, trasování a funkčnost meliorací, včetně konzultace s vlastníky a správci, a doplnit závaznou podmínku obnovy nebo náhrady poškozených funkcí. Požadavek musí být převzat do výroku územního opatření nebo do mapového vymezení, nikoli ponechán pouze v odůvodnění. Má být formulován tak, aby podle něj bylo možné v navazujícím řízení projekt povolit, změnit nebo nepovolit. **26. Ochrana lesů a remízů může fakticky vést k odstranění ekologických prvků** **Napadené části návrhu:** podmínka 3.1 písm. s). **Námitka a podrobné odůvodnění:** Podmínka připouští zničení či zásadní ovlivnění přírodních biotopů a jejich kompenzaci výsadbami umístěnými minimálně 300 m od paty nejbližšího stožáru. Tím může dojít k faktickému odstranění ekologicky významných prvků z okolí VTE jen proto, aby nepřitahovaly ptáky. To je sporná logika: nejprve se připustí zásah do krajiny a poté se krajina upravuje tak, aby byla pro ptáky méně atraktivní. Námitku nelze pominout pouhým odkazem na to, že zničené biotopy budou nahrazeny v poměru 1,5 : 1. Plošný násobek nenahrazuje funkční zralost, návaznost, druhové složení ani polohu biotopu. Náhradní biotop není automaticky rovnocenný. Námitku nelze pominout pouhým odkazem na to, že zásahy budou minimalizovány. Minimalizace bez jasných limitů, map a kontrolních mechanismů je neurčitá. Musí být stanoveno, co je nepřípustné, nikoli jen co má být omezeno. Námitku nelze pominout pouhým odkazem na to, že následná péče investora zajistí funkčnost. Není stanovena finanční záruka, kontrola, sankce ani postup při neúspěchu náhradního biotopu. Bez těchto prvků je následná péče jen deklarací. **Požadované vypořádání a závazná úprava návrhu:** VTE neumísťovat tam, kde by jejich bezpečný provoz vyžadoval odstranění nebo přeložení remízů, křovin, luk, lesních okrajů nebo jiných ekologických prvků. Požadavek musí být převzat do výroku územního opatření nebo do mapového vymezení, nikoli ponechán pouze v odůvodnění. Má být formulován tak, aby podle něj bylo možné v navazujícím řízení projekt povolit, změnit nebo nepovolit. **27. Jednoletý monitoring invazních druhů je krátký** **Napadené části návrhu:** podmínka 3.1 písm. s) bod 3. **Námitka a podrobné odůvodnění:** Stavební zásahy, výkopy pro vyvedení výkonu a přesuny zeminy mohou vytvořit dlouhodobé koridory pro šíření invazních druhů. Monitoring během výstavby a pouze jeden rok po provedení neodpovídá riziku, že invaze se projeví později a bude se šířit podél liniových staveb. V území s mokřady, loukami a nivami může mít takové šíření významné dopady.	

Poř. č.	Připomínkové místo	Číslo jednací	Článek	AO	Připomínka	Vyhodnocení
					Námitku nelze pominout pouhým odkazem na to, že zničené biotopy budou nahrazeny v poměru 1,5 : 1. Plošný násobek nenahrazuje funkční zralost, návaznost, druhové složení ani polohu biotopu. Náhradní biotop není automaticky rovnocenný. Námitku nelze pominout pouhým odkazem na to, že zásahy budou minimalizovány. Minimalizace bez jasných limitů, map a kontrolních mechanismů je neurčitá. Musí být stanoveno, co je nepřípustné, nikoli jen co má být omezeno. Námitku nelze pominout pouhým odkazem na to, že následná péče investora zajistí funkčnost. Není stanovena finanční záruka, kontrola, sankce ani postup při neúspěchu náhradního biotopu. Bez těchto prvků je následná péče jen deklarací. **Požadované vypořádání a závazná úprava návrhu:** Prodloužit monitoring invazních druhů nejméně na pět let po dokončení stavby a stanovit konkrétní odpovědnost, způsob hlášení a financování zásahů. Má-li být tato podmínka skutečně ochranným opatřením, musí být formulována jako právně závazné pravidlo: musí být zřejmé, kdo ji bude v navazujícím řízení kontrolovat, podle jakého podkladu, v jakém okamžiku, jaký výsledek vede k nepovolení záměru, jak se bude dokládat splnění a jaký bude následek porušení. Obecná slova typu „minimalizovat“, „zohlednit“, „prověřit“ nebo „omezit“ sama o sobě neposkytují stavebnímu úřadu ani dotčeným orgánům dostatečný normativní obsah. **28. Světelná signalizace VTE naruší noční obraz venkovské krajiny** **Napadené části návrhu:** podmínka 3.1 písm. m) a n). **Námitka a podrobné odůvodnění:** Návrh připouští přerušované světlo na VTE s frekvencí 20 až 60 záblesků za minutu. I při snížení intenzity a stínění jde o trvalý noční technický prvek, který může být v tmavé venkovské krajině rušivý, a to jak pro obyvatele, tak pro ptáky, netopýry, hmyz a pro památkový obraz Dešova. Podmínka nepožaduje systém aktivace světel jen při přiblížení letadla, bude-li technicky a právně možný. Námitku nelze pominout pouhým odkazem na to, že světelné značení vyplývá z leteckých předpisů. Právě proto musí územní opatření vyžadovat nejméně rušivou zákonně přípustnou variantu a posouzení nočního obrazu Dešova. Námitku nelze pominout pouhým odkazem na to, že intenzita a počet světel budou minimalizovány. Minimalizace není měřitelná, pokud nejsou dány parametry, režim, směr, doba a kontrola. V tmavé venkovské krajině může být rušivý i omezený počet záblesků. Námitku nelze pominout pouhým odkazem na to, že světlo není stavebním dopadem, ale provozní povinností. U VTE je světelná signalizace trvalou součástí provozního působení. Musí být posouzena společně s hlukem, stínem a krajinným rázem. **Požadované vypořádání a závazná úprava návrhu:** Doplnit povinnost použít nejméně rušivý zákonně přípustný systém překážkového značení, včetně detekčního nebo jinak adaptivního režimu, a posoudit noční pohledové dopady z Dešova. U světelného značení musí územní opatření určit nejméně rušivou zákonně přípustnou variantu, režim, intenzitu, synchronizaci, směrování, posouzení nočního panoramatu a kontrolní povinnost. Jinak jde jen o obecnou deklaraci minimalizace světla. **29. Bateriová úložiště a technická infrastruktura nejsou dostatečně posouzena** **Napadené části návrhu:** podmínka 3.1 písm. b), c), n). **Námitka a podrobné odůvodnění:** Návrh připouští areály pro ukládání elektřiny do 0,06 ha na jednu VTE a celkem 1,3 ha v celé oblasti, s výškou až 8 m. Neřeší však požární rizika, zásah HZS, kontaminaci hasebních vod, bezpečnostní odstupy od vodních prvků, hluk chlazení, transformátorů a měničů, kumulaci oplocených areálů ani pohledový dopad kontejnerových zařízení v krajině. Námitku nelze pominout pouhým odkazem na to, že bateriová úložiště jsou jen související technologií. Související technologie může mít vlastní požární, hlukové, vodohospodářské a krajinné dopady. Nelze ji skrýt za hlavní záměr VTE. Námitku nelze pominout pouhým odkazem na to, že plocha a výška úložišť jsou omezeny. Plošný a výškový limit neřeší bezpečnost, chlazení, transformátory, hasební vody, oplocení, příjezd HZS ani kumulaci zařízení. Námitku nelze pominout pouhým odkazem na to, že bezpečnostní otázky řeší jiné předpisy. Územní opatření má sloužit jako předběžný ochranný filtr. Pokud má zrychlit povolení, musí obsahovat i základní bezpečnostní a umisťovací limity související infrastruktury. **Požadované vypořádání a závazná úprava návrhu:** Doplnit samostatné bezpečnostní, požární, hlukové, vodohospodářské a krajinné podmínky pro bateriová úložiště a transformovny, včetně zákazu jejich umístění v pohledovém vztahu k Dešovu. Hlukové limity a hluková studie nesmějí být pouze informativním podkladem. Územní opatření musí uvést, jaký hlukový model se použije, zda má zahrnovat noční provoz, tonalitu, amplitudovou modulaci, nízkofrekvenční složku, kumulaci všech VTE v oblasti a jaký konkrétní výsledek znamená zákaz umístění nebo povinnost změnit projekt. U vodních, mokřadních a nivních prvků musí být ochrana mapově vymezena a nesmí se omezit na úzký odstup od břehové hrany. Musí zahrnovat kabelové trasy, příjezdové komunikace, montážní plochy, odvodnění, erozi, hasební vody, havarijní látky a stavební fázi. U bateriových úložišť, transformoven a související infrastruktury musí být stanovena požární, vodohospodářská, hluková, bezpečnostní a prostorová pravidla. Nelze je považovat za nepodstatný doplněk VTE, pokud mohou samy vytvářet významné dopady.	

Poř. č.	Připomínkové místo	Číslo jednací	Článek	AO	Připomínka	Vyhodnocení
					30. Dopravní a stavební obsluha VTE není dostatečně popsána **Napadené části návrhu:** podmínky 3.1 písm. f), r), s). **Námitka a podrobné odůvodnění:** Výstavba VTE vyžaduje dopravu mimořádně dlouhých a těžkých dílů, rozšiřování cest, zatáček, manipulační plochy a dočasné skládky. Návrh řeší jen přístup k zemědělským pozemkům a propustnost povrchů, nikoli konkrétní dopravní trasy, dopad na stromořadí, okraje obcí, památkově hodnotné části Dešova, prašnost, hluk výstavby a bezpečnost provozu. Námitku nelze pominout pouhým odkazem na to, že doprava je dočasná. Dočasná doprava nadrozměrných dílů může způsobit trvalé zásahy do cest, zeleně, okrajů obcí a památkového prostředí. Dočasnost neznamená nevýznamnost. Námitku nelze pominout pouhým odkazem na to, že trasy budou určeny při povolení stavby. Bez předběžné dopravní studie není možné posoudit, zda zóna jako celek nevyžaduje nepřijatelné stavební zásahy. Námitku nelze pominout pouhým odkazem na to, že podmínky chrání přístup k zemědělským pozemkům. Přístup k pozemkům je jen část problému. Chybí ochrana obce, komunikací, bezpečnosti, prašnosti, hluku a krajinných prvků podél tras. **Požadované vypořádání a závazná úprava návrhu:** Před vydáním opatření doplnit stavebně-dopravní studii a zakázat vedení nadměrné stavební dopravy přes památkově hodnotné části Dešova a přes úseky, kde by bylo nutné kácení nebo rozšiřování komunikací se zásadním krajinným dopadem. U dopravních zásahů musí být předem určena minimální dopravní studie, trasy nadrozměrných dílů, ochrana komunikací, zeleně, památkového prostředí a povinnost obnovy. Dočasnost výstavby nesmí být záminkou pro neurčité ponechání škod na později. **31. Kumulativní vlivy s dalšími akceleračními oblastmi nejsou dostatečně vypořádány** **Napadené části návrhu:** celkové vyhodnocení AOV106 v širším území. **Námitka a podrobné odůvodnění:** V širším území jsou vymezovány i další akcelerační oblasti pro větrnou energii. Pro obyvatele a krajinný ráz však není rozhodující administrativní hranice jedné oblasti, ale výsledný soubor viditelných, slyšitelných a ekologicky působících VTE v krajině. Návrh se soustředí na podmínky uvnitř AOV106, ale neprokazuje, že v kombinaci s dalšími záměry nevznikne nepřiměřená kumulace na Dešov, Jemnici, Bítov a okolní krajinné horizonty. Námitku nelze pominout pouhým odkazem na to, že každá akcelerační oblast je posuzována samostatně. Kumulativní účinek se právě projevuje součtem. Samostatné posouzení nemůže nahradit vyhodnocení společného krajinného, hlukového, světelného a biologického působení. Námitku nelze pominout pouhým odkazem na to, že konkrétní projekty nejsou známy. Pro akcelerační oblast lze a je nutné posoudit maximální realistickou kapacitu, kterou návrh sám odhaduje. Nejistota není důvodem k opomenutí kumulace. Námitku nelze pominout pouhým odkazem na to, že kumulace se prověří později. Pozdější prověření proběhne až po vytvoření více předpokladů povolitelnosti. Zóna musí být preventivně bezpečná už nyní. **Požadované vypořádání a závazná úprava návrhu:** Doplnit kumulativní krajinné, hlukové, stínové, světelné a biologické posouzení se všemi okolními stávajícími, povolenými, plánovanými a akceleračně vymezovanými větrnými záměry. Hlukové limity a hluková studie nesmějí být pouze informativním podkladem. Územní opatření musí uvést, jaký hlukový model se použije, zda má zahrnovat noční provoz, tonalitu, amplitudovou modulaci, nízkofrekvenční složku, kumulaci všech VTE v oblasti a jaký konkrétní výsledek znamená zákaz umístění nebo povinnost změnit projekt. U stroboskopického efektu nestačí jen obecně odkázat na studii a vypínání. Musí být stanovena metoda výpočtu, roční i denní limit, zahrnutí zahrad, veřejných prostranství a památkového prostoru, odpovědnost za funkční vypínací režim, průběžná kontrola a povinnost stavebního úřadu nepovolit variantu, u níž nelze limit bezpečně dodržet. U světelného značení musí územní opatření určit nejméně rušivou zákonně přípustnou variantu, režim, intenzitu, synchronizaci, směrování, posouzení nočního panoramatu a kontrolní povinnost. Jinak jde jen o obecnou deklaraci minimalizace světla. **32. Není prokázáno, že byly upřednostněny umělé, zastavěné nebo degradované plochy** **Napadené části návrhu:** odůvodnění výběru AOV106. **Námitka a podrobné odůvodnění:** Zákonná koncepce akceleračních oblastí upřednostňuje umělé, zastavěné, infrastrukturní, průmyslové, těžbou narušené nebo jinak znehodnocené plochy. AOV106 je však popsána jako zemědělská a lesnatá krajina s vodními prvky, biotopy, ÚSES, ptáky, netopýry, obojživelníky, migračním koridorem a památkovými hodnotami. Návrh neprokazuje, proč má mít přednost právě toto území před méně konfliktními lokalitami. Námitku nelze pominout pouhým odkazem na to, že větrná energetika potřebuje především větrné lokality, nikoli zastavěné plochy. Zákon přesto stanoví upřednostnění umělých, zastavěných a degradovaných ploch. Pokud se od této preference odchyluje, musí to být variantně a konkrétně odůvodněno. Námitku nelze pominout pouhým odkazem na to, že AOV106 splňuje technické větrné parametry. Technická vhodnost není totéž co zákonná vhodnost. Akcelerační oblast musí být vhodná i z hlediska dopadů na prostředí, sídla a veřejné zájmy. Námitku nelze pominout pouhým odkazem na to, že srovnání variant je obsaženo v celostátním výběru. Pro dotčenou obec musí být přezkoumatelné, proč právě její krajinné zázemí bylo upřednostněno před méně konfliktními územími.	

Poř. č.	Připomínkové místo	Číslo jednací	Článek	AO	Připomínka	Vyhodnocení
					Požadované vypořádání a závazná úprava návrhu: Doplnit srovnávací variantní odůvodnění výběru AOV106 proti umělým, zastavěným, průmyslovým a degradovaným plochám v širším regionu. U vodních, mokřadních a nivních prvků musí být ochrana mapově vymezena a nesmí se omezit na úzký odstup od břehové hrany. Musí zahrnovat kabelové trasy, příjezdové komunikace, montážní plochy, odvodnění, erozi, hasební vody, havarijní látky a stavební fázi. **33. Podmínky jsou často formulovány neurčitě a obtížně vymahatelně** **Napadené části návrhu:** více ustanovení územního opatření, zejména „vhodné technické řešení", „přednostně", „minimalizováno", „nejúčinnější dostupná a ověřená zařízení" a „metodické doporučení v přípravě". **Námitka a podrobné odůvodnění:** Územní opatření má být závazným podkladem pro navazující rozhodování. Podmínky musí být konkrétní, měřitelné a kontrolovatelné. Výrazy jako vhodné řešení, přednostně nebo minimalizace ponechávají příliš velký prostor investorovi i následnému výkladu. Odkaz na metodiku v přípravě je zvlášť problematický, protože adresáti podání nemohou posoudit její obsah ani vynutitelnost. Obecně platí pro většinu podmínek návrhu, že zůstávají na úrovni deklarací. Nestanoví právně závazně, kdo přesně má podmínku vymáhat, kdo stanoví podrobnosti, jak se bude kontrolovat splnění, jaký postih nastane při nesplnění a jaké konkrétní úkony musí provést schvalující stavební úřad. Toto není technický detail, ale jádro použitelnosti územního opatření. Námitku nelze pominout pouhým odkazem na to, že obecné formulace ponechávají potřebnou flexibilitu pro stavební úřad. Flexibilita nesmí nahradit právní jistotu. U zrychleného režimu musí být předem jasné, kdo, co, kdy a podle jakých parametrů posoudí a vymůže. Námitku nelze pominout pouhým odkazem na to, že podrobnosti stanoví dotčené orgány později. Pokud jsou podrobnosti ponechány až na později, územní opatření neplní vlastní ochrannou funkci. Dotčené orgány musí mít závazný checklist, nikoli jen obecný apel. Námitku nelze pominout pouhým odkazem na to, že porušení podmínek lze sankcionovat podle obecných předpisů. Bez konkrétního měřitelného obsahu podmínky není co sankcionovat. Podmínka musí být formulována tak, aby její splnění či porušení bylo objektivně zjistitelné. **Požadované vypořádání a závazná úprava návrhu:** Přepracovat podmínky do konkrétních limitů, zákazů, mapových výluk, měřitelných parametrů, kontrolních postupů a sankčních následků při nesplnění. Požadavek musí být převzat do výroku územního opatření nebo do mapového vymezení, nikoli ponechán pouze v odůvodnění. Má být formulován tak, aby podle něj bylo možné v navazujícím řízení projekt povolit, změnit nebo nepovolit. **34. Opatření je vydáváno na dobu neurčitou** **Napadené části návrhu:** část odůvodnění o době trvání územního opatření. **Námitka a podrobné odůvodnění:** Územní opatření má být vydáno na dobu neurčitou a jeho dostatečnost se má prověřovat v rámci zprávy o uplatňování územně plánovací dokumentace. V rychle se vyvíjející oblasti větrných technologií, poznatků o hluku, stroboskopickém efektu, biodiverzitě, migraci ptáků a netopýrů je neurčitá doba trvání bez jasného pravidelného přezkumu nepřiměřená. Námitku nelze pominout pouhým odkazem na to, že postup odpovídá zvláštnímu zákonu o akceleračních oblastech. Formální postup sám neřeší materiální dostatečnost odůvodnění a podmínek. Zvláštní zrychlený režim vyžaduje vyšší, nikoli nižší přesnost ochranných opatření. Námitku nelze pominout pouhým odkazem na to, že námitky budou vypořádány hromadně nebo obecně. Takový postup by byl nepřezkoumatelný, protože námitky se týkají odlišných právních a skutkových vad. Každá námitka vyžaduje samostatnou odpověď. Námitku nelze pominout pouhým odkazem na to, že poučení o prostředcích ochrany není součástí věcného vypořádání. U zásahu s dlouhodobými účinky je procesní poučení součástí srozumitelnosti veřejné správy. Dotčené osoby musí vědět, jak mohou postupovat po odmítnutí námitky. **Požadované vypořádání a závazná úprava návrhu:** Stanovit časově omezenou účinnost nebo povinný přezkum nejméně po pěti letech, a to s možností automatického pozastavení použitelnosti zóny při zjištění nových závažných rizik. Požadavek musí být převzat do výroku územního opatření nebo do mapového vymezení, nikoli ponechán pouze v odůvodnění. Má být formulován tak, aby podle něj bylo možné v navazujícím řízení projekt povolit, změnit nebo nepovolit. **35. Nemožnost podat opravný prostředek vyžaduje přísnější standard odůvodnění** **Napadené části návrhu:** procesní část odůvodnění. **Námitka a podrobné odůvodnění:** Proti opatření obecné povahy nelze podat opravný prostředek. To zvyšuje požadavek na přesvědčivost, úplnost a konkrétnost už ve fázi vydání. Jestliže má veřejnost jen omezenou následnou procesní obranu, nelze ponechávat zásadní otázky na pozdější navazující řízení nebo monitoring po uvedení VTE do provozu. Současně je třeba výslovně požadovat, aby ministerstvo ve vypořádání každé námitky uvedlo, jaké opravné prostředky, prostředky ochrany nebo soudní prostředky přicházejí podle jeho názoru v úvahu, v jaké lhůtě a u kterého orgánu. Jestliže	

Poř. č.	Připomínkové místo	Číslo jednací	Článek	AO	Připomínka	Vyhodnocení
					žádný opravný prostředek podle správního řádu nepřipouští, musí to být v odpovědi jasně uvedeno spolu s poučením o možné soudní ochraně. Námitku nelze pominout pouhým odkazem na to, že postup odpovídá zvláštnímu zákonu o akceleračních oblastech. Formální postup sám neřeší materiální dostatečnost odůvodnění a podmínek. Zvláštní zrychlený režim vyžaduje vyšší, nikoli nižší přesnost ochranných opatření. Námitku nelze pominout pouhým odkazem na to, že námitky budou vypořádány hromadně nebo obecně. Takový postup by byl nepřezkoumatelný, protože námitky se týkají odlišných právních a skutkových vad. Každá námitka vyžaduje samostatnou odpověď. Námitku nelze pominout pouhým odkazem na to, že poučení o prostředcích ochrany není součástí věcného vypořádání. U zásahu s dlouhodobými účinky je procesní poučení součástí srozumitelnosti veřejné správy. Dotčené osoby musí vědět, jak mohou postupovat po odmítnutí námitky. **Požadované vypořádání a závazná úprava návrhu:** Nevydávat územní opatření, dokud nebudou odstraněny identifikované nejistoty; subsidiárně je nutné zúžit AOV106 a doplnit přísné mapové a provozní podmínky. U vodních, mokřadních a nivních prvků musí být ochrana mapově vymezena a nesmí se omezit na úzký odstup od břehové hrany. Musí zahrnovat kabelové trasy, příjezdové komunikace, montážní plochy, odvodnění, erozi, hasební vody, havarijní látky a stavební fázi. **36. Formální a terminologické nesrovnalosti snižují přesvědčivost podkladu** **Napadené části návrhu:** odůvodnění podmínek biologické ochrany. **Námitka a podrobné odůvodnění:** V odůvodnění je uveden skokan hnědý jako „Rana tamporaria", přičemž standardní vědecký název je Rana temporaria. Odůvodnění Změny č. 2 ÚRP naopak u AOV106 zmiňuje skokana zeleného. Takové rozdíly mohou být formálně drobné, ale v dokumentu, který má nahradit nebo předjímat část individuálních odborných posouzení, jsou významné. Ukazují, že druhové a biologické části je nutné zkontrolovat a sladit. Námitku nelze pominout pouhým odkazem na to, že postup odpovídá zvláštnímu zákonu o akceleračních oblastech. Formální postup sám neřeší materiální dostatečnost odůvodnění a podmínek. Zvláštní zrychlený režim vyžaduje vyšší, nikoli nižší přesnost ochranných opatření. Námitku nelze pominout pouhým odkazem na to, že námitky budou vypořádány hromadně nebo obecně. Takový postup by byl nepřezkoumatelný, protože námitky se týkají odlišných právních a skutkových vad. Každá námitka vyžaduje samostatnou odpověď. Námitku nelze pominout pouhým odkazem na to, že poučení o prostředcích ochrany není součástí věcného vypořádání. U zásahu s dlouhodobými účinky je procesní poučení součástí srozumitelnosti veřejné správy. Dotčené osoby musí vědět, jak mohou postupovat po odmítnutí námitky. **Požadované vypořádání a závazná úprava návrhu:** Před vydáním opatření provést odbornou revizi druhových seznamů, názvosloví a mapových podkladů a odstranit nesrovnalosti mezi odůvodněním ÚRP a územním opatřením. U vodních, mokřadních a nivních prvků musí být ochrana mapově vymezena a nesmí se omezit na úzký odstup od břehové hrany. Musí zahrnovat kabelové trasy, příjezdové komunikace, montážní plochy, odvodnění, erozi, hasební vody, havarijní látky a stavební fázi. **37. Vliv na zdravé životní podmínky je zúžen na obytnou zástavbu** **Napadené části návrhu:** podmínky 3.1 písm. k) a l). **Námitka a podrobné odůvodnění:** Hluková a stínová studie mají být zaměřeny na obytnou zástavbu. Skutečný dopad se však projevuje také v zahradách, na veřejných prostranstvích, na cestách, v rekreačním užívání krajiny, v památkové rezervaci jako veřejném prostoru a v krajině bezprostředně užívané obyvateli. Zúžení jen na obytné budovy je nedostatečné. Námitku nelze pominout pouhým odkazem na to, že chráněné venkovní prostory a hygienické limity postačí. Zdravé životní podmínky nejsou redukovatelné jen na hygienický limit. U VTE jde i o stín, světlo, noční rušení, dlouhodobé obtěžování a možnost užívat veřejná prostranství a zahrady. Námitku nelze pominout pouhým odkazem na to, že psychologické a sociální vlivy jsou obtížně měřitelné. Obtížnější měřitelnost neznamená nevýznamnost. U malé obce s památkovou hodnotou je sociální dopad zrychleného vymezení zóny zvlášť relevantní. Námitku nelze pominout pouhým odkazem na to, že individuální obavy nemohou blokovat veřejný zájem na OZE. Námitka není postavena na individuální obavě, ale na nedostatečném systémovém posouzení obytného prostředí a komunitního dopadu. **Požadované vypořádání a závazná úprava návrhu:** Rozšířit chráněné receptory pro hluk a stínový efekt na všechny chráněné venkovní prostory, zahrady, veřejná prostranství, památkově chráněné venkovní prostory a místa běžného každodenního užívání obyvateli Dešova. Hlukové limity a hluková studie nesmějí být pouze informativním podkladem. Územní opatření musí uvést, jaký hlukový model se použije, zda má zahrnovat noční provoz, tonalitu, amplitudovou modulaci, nízkofrekvenční složku, kumulaci všech VTE v oblasti a jaký konkrétní výsledek znamená zákaz umístění nebo povinnost změnit projekt. U stroboskopického efektu nestačí jen obecně odkázat na studii a vypínání. Musí být stanovena metoda	

Poř. č.	Připomínkové místo	Číslo jednací	Článek	AO	Připomínka	Vyhodnocení
					výpočtu, roční i denní limit, zahrnutí zahrad, veřejných prostranství a památkového prostoru, odpovědnost za funkční vypínací režim, průběžná kontrola a povinnost stavebního úřadu nepovolit variantu, u níž nelze limit bezpečně dodržet. **38. Chybí vyhodnocení psychologického a sociálního dopadu na malou obec** **Napadené části návrhu:** odůvodnění vlivu na obyvatelstvo. **Námitka a podrobné odůvodnění:** V malé obci může mít plošné vymezení území pro až desítky vysokých VTE dopad nejen měřitelný hlukem nebo stínem, ale i sociálně: ztrátu pocitu kontroly nad vývojem obce, rozdělení obyvatel, tlak investorů na vlastníky pozemků, pokles atraktivity bydlení a oslabení identity obce. Tyto dopady nejsou samy o sobě subjektivními dojmy, ale reálnými důsledky územního rozhodování v malých sídlech. Námitku nelze pominout pouhým odkazem na to, že chráněné venkovní prostory a hygienické limity postačí. Zdravé životní podmínky nejsou redukovatelné jen na hygienický limit. U VTE jde i o stín, světlo, noční rušení, dlouhodobé obtěžování a možnost užívat veřejná prostranství a zahrady. Námitku nelze pominout pouhým odkazem na to, že psychologické a sociální vlivy jsou obtížně měřitelné. Obtížnější měřitelnost neznamená nevýznamnost. U malé obce s památkovou hodnotou je sociální dopad zrychleného vymezení zóny zvlášť relevantní. Námitku nelze pominout pouhým odkazem na to, že individuální obavy nemohou blokovat veřejný zájem na OZE. Námitka není postavena na individuální obavě, ale na nedostatečném systémovém posouzení obytného prostředí a komunitního dopadu. **Požadované vypořádání a závazná úprava návrhu:** Doplnit sociální vyhodnocení dopadů AOV106 na obec Dešov a navazující obce, včetně vyhodnocení, zda existuje aktivní souhlas obcí a jaké přínosy či kompenzace jsou zajištěny. Požadavek musí být převzat do výroku územního opatření nebo do mapového vymezení, nikoli ponechán pouze v odůvodnění. Má být formulován tak, aby podle něj bylo možné v navazujícím řízení projekt povolit, změnit nebo nepovolit. **39. Obecné deklarace o přijatelnosti krajinného zásahu nejsou dostačující** **Napadené části návrhu:** krajinné odůvodnění AOV106. **Námitka a podrobné odůvodnění:** Dokumenty konstatují pohledově exponovaný charakter lokality ze sídel Dědice, Nimpšov, Nové Syrovice, Láz, Dešov, Kojatice, Velký Újezd, Rácovice a Spetice. Současně připouštějí, že dopady na některé chráněné pohledy nelze vyloučit. Přesto nejsou přiloženy konkrétní pohledové kužely, fotomontáže, modely viditelnosti, vyhodnocení sezónní vegetace, noční viditelnosti ani varianty nižší zátěže. Námitku nelze pominout pouhým odkazem na to, že krajinný ráz byl posouzen v měřítku ÚRP. Měřítko ÚRP nemůže nahradit konkrétní pohledové modely pro Dešov, Dědice, Rácovice, Nimpšov a další sídla. Právě detail pohledů rozhoduje o přijatelnosti VTE. Námitku nelze pominout pouhým odkazem na to, že VTE jsou běžnou součástí moderní krajiny. Běžnost technologie neznamená přijatelnost v každé krajině. U vesnické památkové rezervace musí být posuzováno měřítko, pohyb rotorů, noční světlo a kumulace. Námitku nelze pominout pouhým odkazem na to, že konečná poloha VTE umožní krajinářskou optimalizaci. Optimalizace bez předem vymezených zákazových sektorů není jistota. Územní opatření musí určit, kde je zásah nepřijatelný. **Požadované vypořádání a závazná úprava návrhu:** Doplnit detailní krajinnou studii s modely viditelnosti a fotomontážemi pro všechny dotčené obce a zvlášť pro Dešov; do doby jejího zpracování AOV106 nevydávat. Požadavek musí být převzat do výroku územního opatření nebo do mapového vymezení, nikoli ponechán pouze v odůvodnění. Má být formulován tak, aby podle něj bylo možné v navazujícím řízení projekt povolit, změnit nebo nepovolit. **40. Návrh nepřiměřeně spoléhá na pozdější „vhodné umístění" v rámci zóny** **Napadené části návrhu:** odůvodnění, podle něhož lze některé vlivy zmenšit vhodným umístěním VTE v rámci akcelerační oblasti. **Námitka a podrobné odůvodnění:** Pokud je přijatelnost zóny závislá na tom, že budoucí investor zvolí vhodné umístění, musí být toto vhodné umístění již nyní právně vymezeno. Jinak se ze „vhodného umístění" stává pouze naděje, nikoli závazná ochrana. Zejména u Dešova nelze spoléhat na to, že investor sám nevstoupí do východních ploch, pokud mu to vymezení a podmínky právně umožní. Námitku nelze pominout pouhým odkazem na to, že obecné formulace ponechávají potřebnou flexibilitu pro stavební úřad. Flexibilita nesmí nahradit právní jistotu. U zrychleného režimu musí být předem jasné, kdo, co, kdy a podle jakých parametrů posoudí a vymůže. Námitku nelze pominout pouhým odkazem na to, že podrobnosti stanoví dotčené orgány později. Pokud jsou podrobnosti ponechány až na později, územní opatření neplní vlastní ochrannou funkci. Dotčené orgány musí mít závazný checklist, nikoli jen obecný apel.	

Poř. č.	Připomínkové místo	Číslo jednací	Článek	AO	Připomínka	Vyhodnocení
					Námitku nelze pominout pouhým odkazem na to, že porušení podmínek lze sankcionovat podle obecných předpisů. Bez konkrétního měřitelného obsahu podmínky není co sankcionovat. Podmínka musí být formulována tak, aby její splnění či porušení bylo objektivně zjistitelné. **Požadované vypořádání a závazná úprava návrhu:** Do výkresu územního opatření doplnit závazné plochy, v nichž VTE a související infrastruktura nesmí být umístěny. Východní část AOV106 u Dešova musí být takovou výlukou. Požadavek musí být převzat do výroku územního opatření nebo do mapového vymezení, nikoli ponechán pouze v odůvodnění. Má být formulován tak, aby podle něj bylo možné v navazujícím řízení projekt povolit, změnit nebo nepovolit. **41. Chybí jistota finanční odpovědnosti investora po celou dobu životnosti záměru** **Napadené části návrhu:** podmínky kompenzací, monitoringu a následné péče. **Námitka a podrobné odůvodnění:** Návrh ukládá investorovi následnou péči o náhradní biotopy po celou dobu životnosti záměru a různé monitoringy. Neřeší však dostatečně, jak bude finančně zajištěno plnění povinností při změně vlastníka, úpadku provozovatele, ukončení provozu, havárii, potřebě odstranění zařízení nebo dlouhodobé obnově krajiny. Bez finanční záruky zůstává riziko na obcích a veřejné správě. Námitku nelze pominout pouhým odkazem na to, že finanční záruky jsou věcí budoucího investora. Územní opatření ukládá následnou péči a opatření, proto musí stanovit i finanční zajištění jejich plnění. Jinak se riziko přenáší na obec a vlastníky. Námitku nelze pominout pouhým odkazem na to, že povinnosti lze uložit v povolení záměru. Povolení záměru musí mít oporu v územním opatření. Bez výslovného požadavku na záruku může být pozdější vymáhání slabé. Námitku nelze pominout pouhým odkazem na to, že provozovatel bude znám a odpovědný. V průběhu životnosti může dojít ke změně vlastníka, úpadku nebo ukončení provozu. Záruka musí krýt i tyto situace. **Požadované vypořádání a závazná úprava návrhu:** Doplnit povinnost finanční záruky na odstranění VTE, sanaci ploch, péči o biotopy, dlouhodobý monitoring a náhradu škod. U biotopů musí návrh určit, které zásahy jsou zcela nepřípustné, kdy je náhradní biotop rovnocenný, jak dlouho se bude sledovat jeho funkčnost, kdo složí finanční záruku a co se stane, pokud se náhradní opatření neujme. **42. Územní opatření má být ochranným filtrem, ne pouhým seznamem slibů** **Napadené části návrhu:** celkové pojetí návrhu územního opatření. **Námitka a podrobné odůvodnění:** Územní opatření má v akcelerační oblasti plnit ochrannou funkci. V předloženém návrhu však řada ustanovení nepůsobí jako filtr, který předem vylučuje nevhodné polohy a nepřijatelné zásahy, ale jako seznam pozdějších úkolů pro investora. To je v území s přiznaným rizikem pro Dešov, VPR Dešov, ptáky, netopýry, vodní prvky, nivy a migrační koridory nedostatečné. Námitku nelze pominout pouhým odkazem na to, že obecné formulace ponechávají potřebnou flexibilitu pro stavební úřad. Flexibilita nesmí nahradit právní jistotu. U zrychleného režimu musí být předem jasné, kdo, co, kdy a podle jakých parametrů posoudí a vymůže. Námitku nelze pominout pouhým odkazem na to, že podrobnosti stanoví dotčené orgány později. Pokud jsou podrobnosti ponechány až na později, územní opatření neplní vlastní ochrannou funkci. Dotčené orgány musí mít závazný checklist, nikoli jen obecný apel. Námitku nelze pominout pouhým odkazem na to, že porušení podmínek lze sankcionovat podle obecných předpisů. Bez konkrétního měřitelného obsahu podmínky není co sankcionovat. Podmínka musí být formulována tak, aby její splnění či porušení bylo objektivně zjistitelné. **Požadované vypořádání a závazná úprava návrhu:** Návrh přepracovat tak, aby předem vylučoval rizikové části území a jasně stanovoval, co je nepřípustné. Pokud toho nelze dosáhnout, AOV106 nemá být zřízena. Požadavek musí být převzat do výroku územního opatření nebo do mapového vymezení, nikoli ponechán pouze v odůvodnění. Má být formulován tak, aby podle něj bylo možné v navazujícím řízení projekt povolit, změnit nebo nepovolit. **43. Ministerstvo musí při vypořádání námitek uvést použitelné prostředky ochrany** **Napadené části návrhu:** procesní vypořádání námitek a připomínek k návrhu územního opatření. **Námitka a podrobné odůvodnění:** Vzhledem k tomu, že opatření obecné povahy má specifický režim a proti němu zpravidla nelze podat standardní opravný prostředek podle správního řádu, je pro dotčené osoby zásadní, aby vypořádání námitek nebylo pouze věcné, ale také procesně srozumitelné. Podatelé a obce nemají být nuceni z textu opatření dovozovat, zda a jak se mohou bránit. Jestliže ministerstvo některou námitku odmítne, musí u ní uvést, zda podle jeho názoru existuje řádný nebo mimořádný opravný prostředek, podnět k přezkumu, možnost soudního přezkumu, návrh na zrušení opatření obecné povahy nebo jiný prostředek ochrany, a to včetně lhůt a příslušného orgánu. Bez tohoto poučení je vypořádání pro běžného adresáta fakticky neúplné. Tento požadavek není formalismem. Navazuje na intenzitu zásahu do práv obyvatel a obcí a na skutečnost, že zřízení akcelerační oblasti mění jejich postavení dříve, než bude znám konkrétní investor a konkrétní projekt.	

Poř. č.	Připomínkové místo	Číslo jednací	Článek	AO	Připomínka	Vyhodnocení
					Námitku nelze pominout pouhým odkazem na to, že postup odpovídá zvláštnímu zákonu o akceleračních oblastech. Formální postup sám neřeší materiální dostatečnost odůvodnění a podmínek. Zvláštní zrychlený režim vyžaduje vyšší, nikoli nižší přesnost ochranných opatření. Námitku nelze pominout pouhým odkazem na to, že námitky budou vypořádány hromadně nebo obecně. Takový postup by byl nepřezkoumatelný, protože námitky se týkají odlišných právních a skutkových vad. Každá námitka vyžaduje samostatnou odpověď. Námitku nelze pominout pouhým odkazem na to, že poučení o prostředcích ochrany není součástí věcného vypořádání. U zásahu s dlouhodobými účinky je procesní poučení součástí srozumitelnosti veřejné správy. Dotčené osoby musí vědět, jak mohou postupovat po odmítnutí námitky. **Požadované vypořádání a závazná úprava návrhu:** Do vypořádání každé jednotlivé námitky doplnit poučení o možných prostředcích ochrany, jejich lhůtách a příslušném orgánu. Pokud MMR zastává názor, že určitý prostředek není přípustný, musí to u dané námitky výslovně uvést a odůvodnit. U vodních, mokřadních a nivních prvků musí být ochrana mapově vymezena a nesmí se omezit na úzký odstup od břehové hrany. Musí zahrnovat kabelové trasy, příjezdové komunikace, montážní plochy, odvodnění, erozi, hasební vody, havarijní látky a stavební fázi. **44. Blízkost lokalit soustavy Natura 2000 a nedostatečné zapracování síťového a kumulativního principu ochrany** **Napadené části návrhu:** odůvodnění AOV106, biologické a naturové vypořádání, podmínky k ptákům, netopýrům, vodním a mokřadním prvkům, migračním koridorům a kumulaci vlivů. **Námitka a podrobné odůvodnění:** Návrh se nemůže spokojit s obecným závěrem, že významný negativní vliv na lokality soustavy Natura 2000 nebyl identifikován, pokud současně v širším území obce a jejího krajinného zázemí existují vazby na lokality soustavy Natura 2000. Územní plán obce Dešov uvádí, že na jihu se území obce dotýká EVL CZ0624095 Údolí Dyje. Již samotná tato skutečnost vyžaduje, aby územní opatření nevnímalo AOV106 jen jako izolovaný technický polygon, ale jako zásah v širší krajině mezi vodními, nivními, lesními a migračními prvky. Soustava Natura 2000 není chráněna pouze uvnitř geometrické hranice jednotlivých lokalit; její smysl je síťový, tedy zachování předmětů ochrany, celistvosti lokalit, funkčních vazeb, migračních tras a ekologické prostupnosti krajiny. U větrných elektráren je tento síťový princip zvlášť významný, protože rizika pro ptáky a netopýry nejsou vázána jen na parcelní hranice, ale na letové trasy, potravní plochy, sezónní migrace, vodní prvky a krajinné koridory. Zvláštní význam má tato námitka také proto, že Evropská komise ve svém pokynu k větrné energetice a unijnímu právu ochrany přírody výslovně zdůrazňuje, že rozvoj větrné energie musí být slučitelný se směrnicí o ptácích, směrnicí o stanovištích a ochranou sítě Natura 2000. Nestačí tedy administrativně konstatovat, že plocha AOV neleží přímo v EVL nebo PO, pokud v jejím dosahu existují ekologické vazby, které mohou být narušeny bariérovým efektem, kolizním rizikem, rušením, světelným značením, fragmentací krajiny nebo kumulací s dalšími záměry. U AOV106 se tyto otázky překrývají s vodními a mokřadními prvky, s Dešovským potokem, rybníky, nivními a lučními biotopy, s ochranou velkých ptáků a s migrační prostupností krajiny. Námitku nelze pominout pouhým odkazem na to, že AOV106 neleží přímo uvnitř lokality Natura 2000. Podstatné je, zda záměr může zasáhnout funkční ekologické vazby, předměty ochrany v širším prostoru, migrační chování ptáků a netopýrů, hydrologické a krajinné propojení a kumulativní vlivy. U větrných elektráren se účinek nevyčerpává půdorysem stožáru ani hranicí akcelerační oblasti. Námitku nelze pominout pouhým odkazem na to, že naturové posouzení Změny č. 2 ÚRP významný negativní vliv jako celek nevyloučilo či neshledalo. V navazujícím územním opatření musí být zřejmé, jak se tento závěr převádí do konkrétních zákazů, prahů, mapových výluk a kontrolních povinností. Jinak zůstane naturový závěr jen obecnou proklamací bez praktického vynucení. Námitku nelze pominout pouhým odkazem na to, že ochrana ptáků, netopýrů, vodních prvků a migračních koridorů je řešena jinými podmínkami. Právě soustava těchto podmínek musí být vzájemně provázaná, protože Natura 2000 chrání ekologické funkce a vazby, nikoli jen izolované body v mapě. Pokud podmínky nestanoví, kdo je vyhodnotí, podle jaké metodiky, jaký výsledek vede k nepovolení záměru a jaké sankce následují při porušení, nejde o skutečně vymahatelnou ochranu. **Požadované vypořádání a závazná úprava návrhu:** Doplnit samostatnou naturovou a krajinno-ekologickou část pro AOV106, která výslovně vyhodnotí blízkost a funkční vazby k EVL CZ0624095 Údolí Dyje a k dalším přírodně významným prvkům v širším okolí Dešova. V územním opatření musí být stanovena závazná mapová výluka nebo zákaz VTE v částech, kde nelze vyloučit zásah do letových tras, migrační prostupnosti, vodních a nivních vazeb nebo kumulativních vlivů na předměty ochrany soustavy Natura 2000. Současně musí být stanoveno, že při existenci relevantní pochybnosti o těchto vazbách se neuplatní výjimka z EIA a musí proběhnout plné posouzení vlivů záměru na životní prostředí včetně aktualizovaného posouzení podle § 45i a násl. zákona o ochraně přírody a krajiny. **III. Použité podklady a zdroje** 1. Návrh opatření obecné povahy pro akcelerační oblast AOV106 Dešov, textová část, zejména body 1 až 3.2 a podmínky 3.1 písm. a) až s) a 3.2 písm. a) až f), součást podkladů DUO_24536.	

Poř. č.	Připomínkové místo	Číslo jednací	Článek	AO	Připomínka	Vyhodnocení
					2. Odůvodnění opatření obecné povahy pro akcelerační oblast AOV106 Dešov, zejména údaje o rozloze 814,9 ha, odhadovaném instalovaném výkonu 80,5 MW, pracovním prověření až 23 věží, výšce 185 m, dopadech na VPR Dešov, ptáky, netopýry, vodní prvky, VKP, ÚSES, migrační koridor a době neurčité účinnosti, součást podkladů DUO_24536. 3. Výkres s vyznačením akcelerační oblasti AOV106 Dešov, příloha územního opatření, součást podkladů DUO_24536. 4. Ministerstvo pro místní rozvoj, Změna č. 2 Územního rozvojového plánu a související územní opatření, veřejně zveřejněné podklady k návrhu Změny č. 2 ÚRP a návrhům územních opatření. 5. Změna č. 2 územního rozvojového plánu - odůvodnění, část AOV106 Dešov, zejména vymezení severně a východně od Dešova, odstup 0,5 km od obytné zástavby, dotčení dalších hodnot a připouštěné dotčení vesnické památkové rezervace Dešov. 6. Zákon č. 249/2025 Sb., o urychlení využívání některých obnovitelných zdrojů energie, zejména ustanovení o kritériích vymezení akcelerační oblasti, obsahu územního opatření a posouzení podmínek pro výjimku z posouzení vlivů záměru na životní prostředí. 7. Zákon č. 283/2021 Sb., stavební zákon, zejména obecné cíle a nástroje územního plánování a vztah k opatřením obecné povahy. 8. Zákon č. 114/1992 Sb., o ochraně přírody a krajiny, zejména ochrana významných krajinných prvků, volně žijících ptáků, zvláště chráněných druhů a územního systému ekologické stability. 9. Zákon č. 20/1987 Sb., o státní památkové péči, a evidence vesnické památkové rezervace Dešov, rejstříkové číslo ÚSKP 1106. 10. Registr komunálních symbolů Poslanecké sněmovny Parlamentu ČR, záznam obce Dešov, znak s motivem stříbrné vykračující rozkřídlené volavky se zlatou zbrojí. 11. European Commission: Guidance on Wind Energy Developments and EU Nature Legislation, 2020, zejména části k plánování, citlivostnímu mapování, riziku kolizí ptáků a netopýrů, kumulativnímu posouzení a preventivnímu přístupu. 12. Schaub, T. a kol.: Effects of wind turbine dimensions on the collision risk of raptors: a simulation approach based on flight height distributions, Science of the Total Environment, 2024/2025, k významu rozměrů VTE a lokálního druhového složení pro kolizní riziko dravců. 13. Komora OZE a Česká společnost pro větrnou energii: Vliv větrných elektráren na ceny nemovitostí v Česku, 2025; citováno pouze jako doklad existence debaty a dosavadního rámce, nikoli jako dostatečný podklad pro AOV106 s VTE do 185 m u vesnické památkové rezervace. 14. WHO a odborná literatura k environmentálnímu hluku a stroboskopickému efektu VTE; použito podpůrně k požadavku na předběžné modelování, denní a roční limity a ochranu obytného prostředí. 15. Územní plán Dešov, odůvodnění: údaj, že na jihu se území obce dotýká evropsky významné lokality CZ0624095 Údolí Dyje; současně požadavek chránit dálkové pohledy a panorama vesnické památkové rezervace Velký Dešov. 16. Agentura ochrany přírody a krajiny ČR: obecný popis soustavy Natura 2000 jako soustavy evropsky významných lokalit a ptačích oblastí. 17. European Commission: Guidance document on wind energy developments and EU nature legislation, 2020/2021; zejména požadavek slučitelnosti rozvoje větrné energetiky se směrnicí o ptácích, směrnicí o stanovištích a ochranou sítě Natura 2000. IV. Závěr S ohledem na výše uvedené navrhuji AOV106 Dešov v navržené podobě nevydat Návrh neprokazuje, že zrychlený režim lze bezpečně použít v území s přiznaným možným dotčením vesnické památkové rezervace Dešov, s vodními, nivními a mokřadními prvky, s riziky pro velké ptáky, netopýry a další chráněné druhy, a s přímým dopadem na obytné a rozvojové poměry malé obce Pokud by zóna přesto měla být zřízena, musí být nejméně vypuštěna její část východně, severovýchodně a jihovýchodně od Dešova Tím se přímo a preventivně sníží riziko stroboskopického efektu na obydlené části, pohledové zatížení vesnické památkové rezervace, noční světelný dopad, tlak na rozvoj obce směrem k zóně a biologické riziko v krajině navázané na vodní a luční prvky. Bez konkrétních, měřitelných, mapově vymezených a vymahatelných podmínek by územní opatření neplnilo svůj ochranný účel. Naopak by vytvářelo stav, v němž jsou zásadní střety ponechány na pozdější řízeni, zatímco akcelerační oblast již nyní posiluje předpoklad umisťováni větrných elektráren v bezprostředním krajinném okolí Dešova	
10977.	Vališová Zdeňka	MMR-48955-2026-81	99czzi	AOV85	Věc: Připomínka ke Změně č. 2 územního rozvojového plánu - akcelerační oblast AOV85 Nový Dvůr Podávám podle § 39 stavebního zákona zásadní nesouhlas s návrhem vymezeni akcelerační oblasti AOV85 Nový Dvůr určené pro výstavbu větrných elektráren. Mám za to, že návrh akcelerační oblasti AOV85 je technicky, prostorově i environmentálně zcela nerealistický a nebyl připraven na základě skutečných podmínek v území. Podle dostupných informaci má být v lokalitě umístěno až 10 větrných elektráren o výšce až dvě stě metrů. 'je skutečnosti však celková výška staveb včetně rotoru a lopatek dosahuje ještě výrazně větších rozměrů a výškově se přibližuje samotné hoře Říp, která má přibližně 456 metrů nad mořem.	**Akceptováno.** Akcelerační oblast AOV85 Nový Dvůr byla vypuštěna.

Poř. č.	Připomínkové místo	Číslo jednací	Článek	AO	Připomínka	Vyhodnocení
					Takto obří průmyslové stavby zásadně poškodí charakter krajiny Podřipska, dálkové pohledy i historicky cenné panorama oblasti. Současně mám vážné pochybnosti, zda je vůbec možné plánovaných až 10 větrných elektráren do této akcelerační oblasti technicky umístit. Samotné odborné metodiky totiž běžně uvádějí minimální doporučené rozestupy mezi jednotlivými větrnými elektrárnami přibližně 750 metrů z důvodu bezpečnosti provozu, turbulence proudění, efektivity výroby energie, servisních přístupů a omezení vzájemného negativního ovlivňování jednotlivých zařízení. Pokud má být v lokalitě umístěno až 10 větrných elektráren, vyžadovalo by to rozsáhlé souvislé území, které podle mého názoru akcelerační oblast AOV85 ve skutečnosti vůbec nesplňuje. Akcelerační oblast se totiž zásadně zmenšuje a omezuje: · ochranným pásmem národní kulturní památky Říp, · prostorem budoucí těžby štěrkopísku, · popílkovištěm elektrárny s nestabilním podložím, · blízkostí obytné zástavby, · a dalšími technickými a environmentálními limity. Konkrétně se jedná například o nemovitost na adrese Cítov 332, parcela č. 1440/4, kde se hranice akcelerační oblasti přibližuje přibližně až na cca 150 metrů od obytného domu. Taková vzdálenost je naprosto nepřijatelná. Samotné odborné podklady přitom běžně doporučuji minimální odstupy větrných elektráren od obytné zástavby minimálně okolo 500 až 800 metrů. Pokud se z akcelerační oblasti odečtou všechny konfliktní Části území, vzniká zásadní otázka, zda se do zbývající plochy vůbec může plánovaných 10 větrných elektráren vejít v souladu s bezpečnostními, hygienickými a technickými požadavky. Není přijatelné nenávratně poškodit krajinu, zdraví obyvatel a přírodu kvůli projektu, u kterého existují zásadní pochybnosti o jeho reálné funkčnosti a efektivitě. Oblast Podřipska je navíc dlouhodobě zatížena suchem. výstavba rozsáhlých betonových základů, nových komunikaci a technické infrastruktury může dále negativně ovlivnit: · vodní režim krajiny, · kvalitu půdy, · i stabilitu místního ekosystému. Mám za to, že strategické posouzeni SEA nedostatečně vyhodnotilo: " reálnou technickou realizovatelnost projektu, " · kumulativní střet všech limitů v území, · skutečné větrné podmínky v lokalitě, · dopady na krajinu a ekosystém, · dopady na zdraví obyvatel, · ani reálnou možnost umístěni až 10 větrných elektráren do takto omezeného prostoru. Podle ČI. 15C směrnice Evropského parlamentu a Rady (EU) 2023/2413 (RED III) mají být akcelerační oblasti vymezovány pouze v lokalitách s minimálními konflikty a minimálními dopady na obyvatele, krajinu, životní prostředí a kulturní hodnoty území. Mám za to, že oblast AOV85 tyto podmínky zjevně nesplňuje. Návrh zároveň není dostatečně v souladu: · s § 12 zákona č. 114/1992 Sb., o ochraně přírody a krajiny, · s § S a § 50 zákona č. 114/1992 Sb., · ani s ČI. 35 Listiny základních práv a svobod. Požaduji proto vypracováni nových nezávislých odborných studií zaměřených zejména na: · reálnou možnost umístěni 10 větrných elektráren do akcelerační oblasti, · skutečné větrné podmínky v lokalitě, " technickou realizovatelnost projektu, · dopady na vodní režim krajiny a sucho, · dopady na zdraví obyvatel, · a správnost samotného vymezeni akcelerační oblasti. Z výše uvedených důvodů žádám o zamítnutí návrhu akcelerační oblasti AOV85 Nový Dvůr. Současně nesouhlasím s navrženým způsobem vymezováni akceleračních oblastí pro výstavbu větrných elektráren na území celé České republiky, pokud mají být podobné oblasti vymezovány bez důsledného zohlednění ochrany zdraví obyvatel, krajiny, přírody a historicky významných území.	
10978.	Nectoux Frkalová Hana, Ing.	MMR-48956-2026-81	99czzs	AOV98	**Věc: Připomínka k návrhu Změny č. 2 ÚRP** **Text připomínky** Podatel nesouhlasí s vymezením akcelerační oblasti AOV98 a žádá, aby tato akcelerační oblast nebyla ve Změně č. 2 Územního rozvojového plánu vymezena a aby nebylo vydáno územní opatření AOV98. **Odůvodnění uplatněné připomínky**	**Akceptováno.** Akcelerační oblast AOV98 Tetětice byla vypuštěna.

Poř. č.	Připomínkové místo	Číslo jednací	Článek	AO	Připomínka	Vyhodnocení
					1. <u>Direktivní vymezení AOV</u> Podatel namítá, že není nezbytné (a neplyne to ani ze směrnice EU RED III), aby akcelerační oblasti pro VTE (dále jen „AOV“) byly vymezeny direktivně na celostátní úrovni. Je naprosto dostačující, pokud by Změna č. 2 Územního rozvojového plánu (dále jen „Změna č. 2“) dala obcím povinnost, aby prověřily možnosti vymezení navrhovaných AOV ve svých územních plánech. Na základě tohoto pokynu by samosprávy znalé místních poměrů po dohodě s občany vymezily vhodné lokality pro VTE. Díky tomu by byly zohledněny s potřebnou pečlivostí a v nutné podrobnosti zásahy do veřejných zájmů, které není možné na úrovni Změny č. 2 zhodnotit, neboť to její velké měřítko neumožňuje. **2. <u>Diskriminační vymezení AOV</u>** Ve Změně č. 2 ÚRP není dostatečně vysvětleno, proč je třeba vymezit akcelerační oblasti právě tak, jak to činí tato změna. Není tedy pochopitelné, proč právě počet AOV, se kterým Změna č. 2 počítá, povede ke splnění klimatických a energetických cílů a proč vymezení jiné oblasti již není zapotřebí nebo proč by klimatické a energetické cíle nemohly být plněny i bez AOV98, když není ke splnění těchto cílů (které ani nejsou ve Změně č. 2 specifikovány) zapotřebí další AOV vymezit. Lokalita, kde je AOV98 přitom není nijak výjimečná z hlediska potenciálu pro VTE nebo není ve Změně č. 2 přesvědčivě alespoň popsáno, proč se AOV98 svým větrným potenciálem tak výrazně odlišuje od dalších oblasti, kde AOV vymezeny nebyly). Lze tedy předpokládat, že existují i jiné shodné oblasti, kde však z nejasných důvodů jako AOV nebyly vymezeny. To považuje podatel za diskriminační. Diskriminovány jsou i samosprávy, na jejichž území jsou AOV vymezeny. Vymezení AOV totiž představuje jakousi stavební uzávěru, kdy obec nemůže v dotčeném území měnit územní plán podle svých potřeb, ale musí respektovat vymezenou AOV. Vedle toho pak nebudou investoři VTE motivováni, aby s obcí uzavřeli férovou plánovací smlouvu a poskytli obci a jejím občanům dostatečné kompenzace za negativní dopady provozu VTE. Záměry VTE povolované v AOV totiž budou protežovány a jejich výstavba výrazně usnadněna. Tato diskriminace přímo ovlivňuje i občany samospráv. **3. <u>Nedostatečné posouzení vlivů</u>** Vymezení AOV s největší pravděpodobností povede k tomu, že záměry v nich budovat VTE, budou upřednostňovány a nedojde k řádnému posouzení negativních dopadů na životní prostředí, na zdraví a životy lidí. Proto by mělo být vyhodnocení vlivů Změny č. 2 a územního opatření pro AOV98 dostatečně detailní a kvalitní, prakticky na úrovni EIA. Překážkou pro takové podrobné posouzení je ale fakt, že je měřítko Územního rozvojového plánu příliš velké a neumožňuje skutečně posoudit dopady vymezení AOV. Jiné by to bylo na úrovni místního územního plánu, resp. v rámci procesu EIA se znalostí konkrétního záměru. Vzhledem k tomu, že na vymezení akceleračních oblastí naváže zrychlené a zjednodušené povolovací řízení před Dopravním a energetickým stavebním úřadem (DESÚ), v rámci kterého hrozí, že bude úřad prakticky pouze ověřovat, zda jsou záměry v souladu se značně vágními podmínkami územního opatření AOV98. Což znamená, že vlivy VTE realizovaných v AOV98 nebudou nikdy reálně dostatečně posouzeny. Vágní posouzení Změny č. 2 nebo územního opatření AOV98 je naprosto nedostatečné. Podatel se domnívá, že vadné posouzení dopadů VTE může mít nejen přímý vliv na jeho zdraví včetně psychické pohody, ale také to může ovlivnit socioekonomický rozvoj obce, ve které žije. **4. <u>Zanedbatelné pozitivní vlivy vymezení AO</u>** V odůvodnění Změny č. 2 ani územního opatření není možné dohledat vyčíslení přínosu AOV98 pro snížení energetické závislosti anebo snížení produkce CO_2. Ve vyhodnocení vlivů územního opatření AOV98 se ale uvádí k pozitivním vlivům (přínosům) vymezení AOV a realizace VTE: „*Zanedbatelný až mírně pozitivní vliv k ochraně klimatu uplatnění AO se uplatní v globálním měřítku, tedy i z hlediska přeshraničního působení.*“ V dokumentaci Změny č. 2 a územního opatření je tedy přiznáno, že přínosy VTE realizovaných v AOV83 budou zanedbatelné, byť chybí konkrétní čísla. V takové situaci není pochopitelné, jak mohl zájem na vymezení AOV98 převážit nad ostatními konkrétně specifikovanými	

Poř. č.	Připomínkové místo	Číslo jednací	Článek	AO	Připomínka	Vyhodnocení
					veřejnými zájmy, které naopak výstavba VTE ovlivní výrazně (byť to nekvalitně zpracované vyhodnocení Změny č. 2 a územního opatření nepřiznává). Dále se ve vyhodnocení územního opatření AOV98 uvádí: *„Vlivy na ovzduší v době výstavby zanedbatelné (prašnost při přesunu zemin, emise ze spalování PHM, sekundární prašnost), v době provozu mírně pozitivní z důvodu náhrady spalovacích zdrojů při výrobě el. energie.“* Vzhledem k tomu, že se ve vyhodnocení uvádí, že vliv AOV98 na ochranu klimatu bude zanedbatelný, bude logicky zanedbatelný rozsah, ve kterém VTE realizované v AOV98 nahradí spalovací zdroje. Změna č. 2 ani územní opatření tento závěr nevyvrací, neobsahují totiž vyčíslení toho, v jak velkém rozsahu VTE realizované v AOV98 nahradí spalovací zdroje a jaký přesně vliv bude mít tato náhrada na cíle sledované Změnou č. 2, tedy snížení energetické závislosti ČR a snížení produkce CO_2. Je také třeba řádně vyhodnotit, proč těchto cílů nelze dosáhnout jinými způsoby (zvýšení počtu bloků JEDU, popř. JETE, rozvoj vodíkové infrastruktury v souladu s Vodíkovou strategií ČR, větší důraz na rozvoj FVE). Proto ani blíže nespecifikovaná náhrada spalovacích zdrojů není důvod, proč by měl zájem na vymezení AOV98 převážit nad jinými zájmy v území. **5. <u>Výška VTE a rozloha AO</u>** Ve Změně č. 2 ani v územním opatření pro AOV98 není dostatečně vysvětleno, proč byla zvolena právě tato rozloha AO a proč má AOV právě tyto konkrétní hranice a proč právě toto vymezení AOV povede ke splnění cílů Změny č. 2. Jinými slovy není vysvětleno, proč nemůže být AO vymezena jiným způsobem tak, aby kupř. byly VTE umisťovány v dostatečné vzdálenosti od zastavěného území a zastavitelných ploch podle územních plánů (min 1,5 km) a chybí též porovnání, zda by jiné vymezení AOV třeba též nevedlo ke splnění cílů Změny č. 2. Podatel se domnívá, že to ale vzhledem k nespecifičnosti cílů Změny č. 2 není ani možné, proto by také AOV98 vůbec neměla být vymezena. **6. <u>Hluková zátěž, vibrace a stroboskopický efekt</u>** Podatel též považuje za chybné, že Změna č. 2 ani příslušné územní opatření vůbec neřeší negativní dopady hluku. Hluk totiž Změna č. 2 chápe jako normální integrální součást VTE, který nelze vyřešit a je třeba se s tím smířit. Tento přístup nejlépe demonstruje přirovnání hluku z VTE k v podstatě příjemnému „šumění lesa“, které mohou zaregistrovat jen neurotické osoby. Podatel se proto domnívá, že hlukové vlivy nebyly správně vyhodnoceny a ve skutečnosti to ani není možné bez znalosti konkrétního projektu. Nejsou však stanoveny ani žádné limity hluku, které by mohly zajistit reálnou ochranu lidského zdraví. Podatel zdůrazňuje, že nepovažuje za dostatečné, aby byla hluková zátěž řešena až v hlukové studii zpracované investorem. Podatel dále nesouhlasí s tím, že vůbec nedošlo k posouzení vlivů infrazvuku, nízkofrekvenčního hluku a vibrací, ačkoliv odborné studie upozorňují na rizika spojená s těmito doprovodnými jevy provozu VTE. Podatel se domnívá, že nebyl ani řádně zhodnocen vliv vibrací na nemovitosti. Stejně tak nebyl řádně posouzen z hlediska vlivů tzv. stroboskopický efekt, kdy se posouzení zejména nezaměřilo na obtěžující dopady stroboskopického efektu. **7. <u>Vlivy na krajinný ráz</u>** Větrné elektrárny mají zásadní vlivy na krajinný ráz. Ve Vyhodnocení vlivů územního opatření AOV83 se uvádí: *„AO dle ZÚR Zlínského kraje spadá do krajiny zemědělské intenzivní AO se nachází v krajinném celku Kroměřížsko. Pro krajinu intenzivní zemědělskou jsou typické rovinaté oblasti až ploché pahorkatiny na spraších a intenzivní zemědělství jako kulturní prvky uváděny větrolamy, selské statky sakrální architektura, dochované architektonické a urbanistické znaky sídel. Krajinná scéna je otevřená, rozlehlost a přehlednost území dominance horizontály v krajině, dominance sakrální architektury a siluety historických měst. Za hlavni potenciálně ovlivněné přírodní hodnoty lze považovat EVL Troják, který se nachází v sousedství a přírodní park (EVL) Chřiby (cca 4 km). Z kulturních hodnot v okruhu do 10 km se jedná primárně o MRP Kroměříž s NKP Zámek Kroměříž s Květnou a Podzámeckou zahradou, které jsou součástí UNESCO. výstavbou větrných elektráren lze předpokládat narušení krajinných hodnot území. Větrné elektrárny jsou stavební dominantou, která bude vizuálně patrná v širokém okruhu a ovlivní*	

Poř. č.	Připomínkové místo	Číslo jednací	Článek	AO	Připomínka	Vyhodnocení
					krajinné scenérie v území. S ohledem na charakter předpokládaných záměrů v AO se tomuto působení nelze vyhnout." Jak je možné, že všechny tyto vlivy jsou hodnoceny jako zanedbatelné, když přitom VTE budou představovat novou dominantu, která jednoznačně výrazně ovlivní krajinu, to není ve Změně č. 2 ani v územním opatření vysvětleno. Vliv VTE na krajinný ráz může mít ještě další dopady – již napořád bude hodnota krajinného rázu snížena, takže bude možné do území umisťovat i další záměry, které by jinak kvůli ochraně krajinného rázu nebyly přípustné. **8. Další negativní vlivy AOV98** Prostor pro individuální připomínky: lze doplnit např. obavy z negativního vlivu vymezení AOV na zvířata, na ekosystémy, na vodní poměry v území, na zemědělský půdní fond, na ekosystémy... ILE INTEGRATIVNÍ MATICE RIZIK 5x5 ISO 45001/ISO 51000 KDE I JEN PŘI PRAVDĚPODOBNOSTI VÝSKYTU – MOŽNÝ, JSOU DŮSLEDKY / DOPAD NA PŘÍRODU, OBYVATELSTVO I FAUNU TAK VELKÉ, ŽE PŘI SOUČINU TECHTO DVOU FAKTORŮ VYCHÁZÍ, RIZIKO VÝZNAMNÉ NE-LI KLIČOVÉ. TUDÍŽ SE JEDNÁ O HAZARDOVÁNÍ S PŘÍRODOU I LIDSKÝM. ATD. NAVÍC MOŽNOST UVEDENÍ DO PŮVODNÍHO STAVU JE NAPŘÍKLADNÁ.	
10979.	Hradilová Michaela	MMR-48957-2026-81	99cm 99cn 99co	AOV29 AOV30 AOV31	PŘIPOMÍNKY K: I. návrhu Změny č. 2 Územního rozvojového plánu ČR (ÚRP ČR) II. Vyhodnoceni vlivů návrhu změny č. 2 ÚRP na udržitelný rozvoj území (SEA) III. návrhům jednotlivých územních opatření pro akcelerační oblasti (AO) vymezeným v návrhu Změny č. 2 ÚRP Připomínky podávám: jako osoba žijící v dotčeném území jako osoba, která může být dotčena dopady návrhu (z hlediska krajiny, životního prostředí či kvality života) jako vlastník nemovitosti v dotčeném území - zemědělské pozemky, stavby jiné (podnikáni v území, hospodařeni na půdě nebo v lese, myslivost, rekreace) - zemědělství	**Akceptováno částečně.** Akcelerační oblast AOV31 Kelč byla zmenšena. Akcelerační oblasti AOV29 Býškovice a AOV30 Kunovice jsou v návrhu Z2 ÚRP ponechány. Vymezení akceleračních oblastí proběhlo na základě biologického posouzení konkrétních území podle § 11 odst. 3 resp. 4 ZOZE, jehož výsledky spolu s výsledky vyhodnocení vlivů na životní prostředí (SEA, Příloha č. 5 k odůvodnění Z2 ÚRP) byly zapracovány do návrhu Z2 ÚRP. Návrh Z2 ÚRP a jeho odůvodnění, návrh souvisejících územních opatření a jejich odůvodnění obsahují náležitosti v souladu s příslušnými právními předpisy, včetně správního řádu, stavebního zákona a dalších. Zpracování VVURÚ odpovídá obsahem i strukturou požadavkům

Poř. č.	Připomínkové místo	Číslo jednací	Článek	AO	Připomínka	Vyhodnocení
					Tímto podávám připomínky k návrhu vymezení akceleračních oblasti pro větrné elektrárny (VTE). Na základě níže uvedených důvodů nesouhlasím s návrhem změny č. 2 ÚRP ČR, Vyhodnocení vlivů návrhu Změny č. 2 ÚRP na udržitelný rozvoj území (SEA) a návrhům jednotlivých územních opatření pro akcelerační oblasti (AO) vymezeným v návrhu Změny č. 2 ÚRP. Veškeré níže uvedené připomínky se vztahuji současně ke všem výše uvedeným projednávaným částem veřejné vyhlášky. NÁZEV ZÁMĚRU Akcelerační oblasti na území Olomouckého kraje (okres Přerov) a Kraje Zlínského (okres Kroměříž): AOV29 Býškovice, AOV30 Kunovice, AOV31 Kelč DOTČENÉ ÚZEMÍ: Obec Býškovice katastrální území Býškovice kraj olomoucký Obec Dolní Nětčice katastrální území Dolní Nětčice kraj Olomoucký Obec Dolní Těšice katastrální území Dolní Těšice kraj Olomoucký Obec Horní Nětčice katastrální území Horní Nětčice kraj Olomoucký Obec Horní Těšice katastrální území Horní Těšice kraj Olomoucký Obec Horní Újezd katastrální území Horní Újezď kraj olomoucký Obec Malhotice katastrální území Malhotice kraj Olomoucký Obec Opatovice katastrální území Opatovice u Hranic kraj Olomoucký Obec Rakov katastrální území Rakov u Hranic kraj Olomoucký Obec Rouské katastrální území Rouské kraj Olomoucký Obec Skalička katastrální území Skalička u Hranic kraj Olomoucký Obec Všechovice katastrální území Všechovice kraj Olomoucký Obec Zámrsky katastrální území Zámrsky kraj Olomoucký Obec Kelč katastrální území Babice u Kelče kraj zlínský Obec Kelč katastrální území Kelč - Staré Město kraj zlínský Obec Kelč katastrální území Kelč - Nové Město kraj zlínský Obec Kelč katastrální území Komárovice kraj zlínský Obec Kelč katastrální území Lhota u Kelče kraj zlínský Obec Kelč katastrální území Němetice kraj zlínský Obec Loukov katastrální území Libosváry u Bystřice pod Hostýnem kraj zlínský Obec Loukov katastrální území Loukov u Bystřice pod Hostýnem kraj zlínský Obec Vitonice katastrální území VItonice u Bystřice pod Hostýnem kraj zlínský Obec Osičko katastrální území Osičko kraj zlínský Obec Osíčko katastrální území Příkazy u Osíčka kraj zlínský Obec Komárno katastrální území Komárno kraj zlínský Obec Kunovice katastrální území Kunovice kraj zlínský Obec Provodovice katastrální území Provodovice kraj zlínský Obec Police katastrální území Police u Valašského Meziříči kraj zlínský Obec Podhradní Lhota katastrální území Podhradní Lhota kraj zlínský Obec Podolí katastrální území Podolí u Valašského Meziříčí kraj zlínský STANOVISKO S návrhem Územního opatření k AOV29 Býškovice, AOV30 Kunovice, AOV31 Kelč zásadně nesouhlasím a požaduji jejich vyřazeni ze Změny č. 2 Územního rozvojového plánu ČR, případně jejich zásadní přepracováni. Návrh vykazuje závažné nedostatky z hlediska zákonnosti, ochrany životního prostředí, ochrany veřejného zdraví i ochrany práv obyvatel dotčeného území. Návrh akceleračních oblastí AOV29 Býškovice, AOV30 Kunovice, AOV31 Kelč je v rozporu s principem předběžné opatrnosti, požadavky na ochranu veřejného zdraví, ochranu přírody a krajiny, ochranu vodních zdrojů i se zásadou proporcionality zásahu do území. Současně nebyly dostatečně vyhodnoceny kumulativní a synergické vlivy souběhu akceleračních oblasti AOV29 Býškovice, AOV30 Kunovice, AOV31 Kelč a zamýšlené stavby větrných elektráren (VTE) při naplnění stanovených limitů (zejména výška a množství). Dokumentace SEA (SEA) a UO v předložené podobě není dostatečně odůvodněná, neobsahuje konkrétní odborné podklady a v řadě oblasti neoprávněně odkládá podstatné posouzeni vlivů až do budoucích navazujících řízeni. Návrh je proto nepřezkoumatelný a v rozporu s právními předpisy České republiky i Evropské unie. Současně může mít závažné dopady na krajinný ráz, biodiverzitu, vodní poměry, kulturně-historické hodnoty území i kvalitu života obyvatel. Navrhuji proto zejména vyřazeni akceleračních oblasti AOV29 Býškovice, AOV30 Kunovice, AOV31 Kelč a souvisejícího územního opatření z návrhu Změny č. 2 Územního rozvojového plánu ČR. Pro případ, že tomuto požadavku nebude vyhověno, navrhuji zásadní přepracování návrhu, zejména o doplněni plného vyhodnoceni kumulativních vlivů, ochrany veřejného zdraví, ochrany PUPFL, vlivů na soustavu Natura 2000, chráněné živočichy, krajinný ráz, vodní zdroje a majetková práva obyvatel. Současně	obsaženým v příloze č. 4 stavebního zákona, včetně posouzení kumulativních a synergických vlivů, vlivů na zdraví a hodnocení nulové varianty (platné znění ÚRP) vůči variantě navrhované (Z2 ÚRP). Zadání Z2 ÚRP schválené Vládou ČR nepožadovalo jiná variantní řešení. Ustanovení § 4 odst. 3 ZOZE a čl. 15c směrnice RED III sice upřednostňují brownfieldy a degradované plochy, avšak nevylučují vymezení akcelerační oblasti na jiných pozemcích. Vymezení výhradně na degradovaných plochách nebylo s ohledem na prostorové nároky technologie větrných elektráren proveditelné. Samotný způsob vymezení akceleračních oblastí na základě podkladů (biologická posouzení, mapy citlivosti ptáků vůči výstavbě VTE zpracované ČSO, území významná pro netopýry dle podkladů ČESON, biotopy zvláště chráněných druhů velkých savců a další) a nařízení vlády č. 507/2025 Sb. minimalizuje vliv na složky životního prostředí. Pro všechny akcelerační oblasti jsou současně pořizována územní opatření, která obsahují opatření stanovená na základě biologických posouzení. Tato opatření dále zmírňují negativní vlivy, které nebylo možné vyloučit vymezením akcelerační oblasti. Podmínky v územních opatřeních zahrnují ochranu prvků lokálního ÚSES a všech biokoridorů, ochranu biotopů, ZPF a PUPFL, dále povinnost biologického dozoru, monitoring mortality ptáků a netopýrů, detekční systémy a další podmínky specifické vzhledem ke konkrétní akcelerační oblasti. Jedním z podkladů pro zpracování Z2 ÚRP byl dokument Akcelerační oblasti, předvýběr ploch k výstavbě VTE, Screening území ČR z hlediska ochrany krajinného rázu (Roman Bukáček, Simona Vondráčková, 2025). Při vymezování akceleračních oblastí byl krajinný ráz dále prověřován, a to s ohledem na hodnoty území a dálkové pohledy na dominanty. Vlivy na krajinný ráz pak byly dále vyhodnoceny v rámci VVURÚ, a to jak z hlediska navrhovaného souboru akceleračních oblastí jako celku, tak pro jednotlivá území v kartách akceleračních oblastí. Podmínky v územních opatřeních pak dále omezují barevné řešení doprovodných staveb a rozsah trvalých terénních úprav. Podmínky stanovené v příslušných územních opatřeních limitují rozsah terénních úprav u větrných elektráren na maximální hodnotu ± 5 m. Konkrétní vliv základových konstrukcí na puklinové systémy a kolektory podzemních vod bude předmětem podrobného hydrogeologického posouzení, které bude zpracováno jako součást dokumentace záměru a bude řešeno v rámci navazujícího řízení o povolení záměru dle stavebního zákona. Narušení systému podzemních vod se s ohledem na mělké založení naprosto převažující většiny VTE (do cca 5 m) a malou plochu narušení podloží (cca 20x20m) nepředpokládá. Ochrana ZPF je řešena v souvisejících územních opatřeních. Podmínkami je zajištěno, že nebudou vznikat neobhospodařovatelné zbytkové zemědělské pozemky ani pozemky bez přístupu k veřejně přístupné pozemní komunikaci.

Poř. č.	Připomínkové místo	Číslo jednací	Článek	AO	Připomínka	Vyhodnocení
					žádám, aby všechny připomínky byly řádně a individuálně vypořádány v souladu se zákonem, včetně konkrétního a přezkoumatelného odůvodněni způsobu jejich vypořádáni. A. Nedostatky návrhu · návrh není dostatečně odůvodněn a chybí konkrétní podklady (zákon č. 500/2004 Sb.) · nebyly dostatečně posouzeny dopady na životní prostředí (zákon č. 100/2001 Sb.) · hrozí narušení krajiny a přírody (zákon č. 114/1992 Sb.) · návrh nerespektuje ochranu hodnot území a kvalitu bydlení (zákon č. 283/2021 Sb.) · nebyly posouzeny jiné varianty řešeni, zejména využiti brownfieldů (opuštěných a již narušených ploch) a návrh tak nezákonně zasahuje do volné krajiny · vychází pouze z expertních odhadů (počet věží, výkon, rozmístěni, vzdálenost od zástavby obci) · návrh odkládá řešeni problému do dalších fázi (např. měřeni hluku až po dostavbě zařízeni), místo aby jim předcházel · nejsou dostatečně vyhodnoceny kumulativní dopady více záměrů v území nebo toto vyhodnoceni zcela chybí B. Příroda, krajina a životní prostředí 1. Nedostatečné posouzeni vlivů na životní prostředí · výskyt chráněných druhů (ptáci, netopýři) a zásah do migračních tras · narušeni prvků ÚSES (biokoridory) · zásadní změna krajiny a její industrializace · dominantní stavby (až cca 200 m vysoké) viditelné na velké vzdálenosti · chybí posouzeni nočního osvětleni · nedostatečně řešen kumulativní vliv více větrných elektráren 2. Nedostatečné posouzeni vlivů na vodu a klima · hrozí narušeni vsakování vody do půdy a změna odtokových poměrů · neúměrné riziko pro podzemní vody a narušeni režimu puklinových vod · může dojit ke zhoršeni schopnosti krajiny zadržovat vodu a riziko vysychání krajiny · chybí posouzeni vlivu na mikroklima, · nejsou dostatečně řešeny dopady na vodní režim území. 3. Zemědělská půda · zábor a znehodnoceni kvalitní půdy a půdy zemědělsky obdělávané · možné zásahy do půd I. a II. třídy ochrany (nejcennější půdy) · zhutněni půdy a zvýšeni eroze a fragmentace pozemků · nejasný stav a poškozeni melioraci 4. Nedostatečné posouzeni vlivů na obyvatele · hluk a jeho dlouhodobý vliv nejsou dostatečně vyhodnoceny, · není dostatečně řešen stroboskopický efekt, · není zhodnocena změna charakteru bydlení vlivem navrhované výstavby VTE · reálný vliv na cenu nemovitosti - tím, že akcelerační oblasti jsou většinově vymezeny mimo brownfield, jsou tímto dotčeny nemovitosti v klidných lokalitách, rekreačních lokalitách a přírodně cenných lokalitách, dojde zcela zákonitě ke znehodnocení majetku občanů · není dostatečně vysvětlen způsob stanovení vzdálenosti od obytné zástavby, · nebyly dostatečně posouzeny dopady na hodnotu nemovitosti a kvalitu bydlení. C. Technická a bezpečnostní rizika 1. Nedostatečnost navržených zmirňujících opatření · navržená opatření pouze částečně zmirňuji dopady, ale neřeší samotný střet, · řada opatření je formulována neurčitě a bez jasné kontroly jejich plněni, · významné problémy jsou odkládány až do navazujících řízeni. 2. Technická a bezpečnostní rizika · odlet ledu z rotorů v zimě, · pád části konstrukce, únik provozních kapalin, · kontaminace půdy a vody, · požáry zařízení (obtížně zvládnutelné zásahy, se kterými nemá hasičský záchranný sbor žádné zkušenosti ani odpovídající techniku), zásah bleskem, šíření požáru do krajiny, omezeni možnosti hašeni, otázka dostupnosti zařízeni v terénu pro HZS · v ČR dosud neexistuje právní ani metodická úprava požární bezpečnosti týkající se VTE a nejsou legislativně stanoveny konkrétní odstupové vzdálenosti VTE a ostatních zařízeni (např. úložiště baterii) od lesů či obytné zástavby z hlediska požárního rizika, ·	Dále je v nich požadavek na upřednostní nižších tříd ochrany ZPF při realizaci záměrů OZE a je stanovena maximální plocha dlouhodobého nebo trvalého odnětí ZPF pro záměry OZE v celé akcelerační oblasti. Souhlas s odnětím ze ZPF bude vydán v navazujícím řízení dle stavebního zákona. V souvisejících územních opatření jsou stanoveny podmínky, které zajišťují ochranu protierozních opatření, funkčních melioračních zařízení, vodních toků a ploch a rovněž omezující možné terénní úpravy. Vzhledem k charakteru a rozsahu potenciálních záměrů se při naplnění podmínek nepředpokládá realizace zpevněných ploch v takovém rozsahu, který by mohl významně ovlivnit vodní režim v rámci akceleračních oblastí. V souladu s požadavky vodního zákona se v rámci procesu povolování záměru bude vyjadřovat vodoprávní úřad. Při vymezení akceleračních oblastí nelze předjímat konkrétní technické parametry či přesné umístění záměrů OZE. Bezpečnost leteckého provozu je pak řešena při povolování konkrétního záměru, kdy se vyjadřují Úřad pro civilní letectví, Řízení letového provozu i Armáda ČR a upřesňují umístění či požadavky na denní i noční osvětlení definované v leteckém předpisu L-14. Obavy z negativních vlivů hluku a stroboskopického efektu řeší podmínky stanovené ve všech územních opatřeních pro akcelerační oblasti pro VTE, které ukládají zpracování hlukové studie, studie působení stroboskopického efektu, včetně minimalizace shadow flicker efektu. V případě, že by záměr nesplňoval zákonné hygienické limity (nařízení vlády č. 272/2011 Sb., o ochraně zdraví před nepříznivými účinky hluku a vibrací) a současně podmínky v územním opatření, nemůže být povolen. Akcelerační oblasti byly vymezeny na celostátní úrovni v Z2 ÚRP na základě Zadání Z2 ÚRP schváleného Vládou ČR.

Poř. č.	Připomínkové místo	Číslo jednací	Článek	AO	Připomínka	Vyhodnocení
					Ministerstvo dopravy připustilo existenci bezpečnostních rizik spojených s VTE, zejména vizuální distrakce řidičů, stínových efektů, nočního překážkového osvětleni, odletu ledu či havárií a odletu částí konstrukci. Není jasně stanoveno, kdo ponese odpovědnost za případné škody na zdraví, majetku a životním prostředí. Není jasně stanovena likvidace doslouživiho zařízeni VTE a souvisejících zařízení z hlediska odpadového hospodářství. D. PŘIPOMÍNKY K AKCELERAČNÍM OBLASTEM AOV29, AOV30, AOV 31 Uvedená akcelerační oblast vykazuje následující možné střety a rizika: D.1. připomínky k akcelerační oblasti AOV29 - Býškovice 1. Krajinný ráz a vizuální dominance VTE v AOV 29 mají vizuální dopad, kdy se stávají nepřehlédnutelnou technickou dominantou viditelnou ze širokého okolí, včetně památkově exponovaných míst. Došlo by k narušeni krajinného rámce a dálkových pohledů na Hostýnskou magistrálu a poutní místo svatý Hostýn, což je v rozporu se zájmy NPÚ. Instalace věži o výšce cca 200 m (včetně listů) by představovala brutální zásah do horizontu a měřítka krajiny Záhoří. Viz Mapové podklady Návrhu ÚRP, zejména Příloha 5-SEA, Hodnocení karet pro AOV29, Mapa hodnoceného návrhu AO a Analýza nárůstu viditelnosti. To má za následek a) Brutální narušeni horizontu Moravské brány a vizuální degradace Hostýnských vrchů, a celé podhostýnské oblasti b) Znehodnoceni poutního místa svatý Hostýn a sakrárni dominanty Baziliky na sv. Hostýně c) Kelč je historicky významné sídlo s dominantou kostela sv. Petra a Pavla. Instalace 200 m stožárů by vytvořila agresivní vertikální dominantu, která by devalvovala dálkové pohledy na Hostýnské vrchy a narušila integritu historického panoramatu d) Znehodnoceni lázeňské a rekreační oblasti lázně teplice, Zbrašovské aragonitové jeskyně a oblast Hranické propasti URP je z výše uvedených důvodů nepřezkoumatelný Navrhuje se: a) dopracovat posouzeni z hlediska vlivu na vizuální integritu kulturních památek v okolí. protože hodnoceni v návrhu je nedostatečné a jedná se o zásah nadregionálního významu. b) zohlednit památkovou ochranu dotčené oblasti a s ohledem na výše uvedené se tedy navrhuje vyřazeni AOV29, AOV30 a AOV31 z návrhu Změny č. 2 Územního rozvojového plánu ČR 2. Vymezeni návrhu AO ve vzdálenosti 500 m od obytné zástavby V URP je vymezena AO ve vzdálenosti 500 m od obytné zástavby, viz. Příloha Č.1: Základní charakteristiky a jevy životního prostředí v jednotlivých AO, str. č. 51 - 52. V k.ú. Býškovice (viz. Strana 51) se pod hranici 500 m nachází rodinný dům s a řada rekreačních objektů. Vzdálenost 500 m je uvedena i v dokumentech Příloha 5-SEA, Hodnoceni karet pro AOV29. Vzdálenost 500 m stanovená od občanské zástavby, která vychází z tzv. kvalifikovaného odhadu zpracovatele, nikoliv z legislativy, je nedostatečnou vzdálenosti od souvislé zástavby obci a rozptýlených usedlosti. Z dostupných studií a posouzeni již předkládaných záměrů výstavby na DESŮ je zřejmé, že vzdálenost 500 m je nedostačující. Metodické pokyny doporučují orientační vzdáleností 600-1000 metrů. Vzdálenost 500 m považujeme za nepřípustnou z hlediska zákonnosti a nedostačeného posouzení hlukové zátěže. Opatření obecné povahy pro AO a Odůvodněni Opatření obecné povahy pro AO považujeme za nedostatečné, je zde absence posouzení hluku, navrhujeme podrobné posouzeni. URP vykazuje procesní vady, nedostatečné vyhodnocení vlivů, chybějící kumulace. Návrh je v rozporu s ochranou zdraví podle zákona č. 258/2000Sb. neboť neobsahuje dostatečné vyhodnoceni vlivů hlukové zátěže na danou oblast. Dokumentace URP je v tomto bodě nepřezkoumatelná.	

Poř. č.	Připomínkové místo	Číslo jednací	Článek	AO	Připomínka	Vyhodnocení
					Navrhuje se: legislativní stanoveni závazné minimální odstupové vzdálenosti od obytné zástavby, případně její navázáni na výšku zařízeni, tak aby byla zajištěna ochrana obytného prostředí a zdraví obyvatel. 3. Rozpor s ochranou zemědělského půdního fondu (ZPF) V AOV 29 je dotčen Zemědělský půdní fond. Dokumentace připouští zábor půd I. třídy ochrany v rozsahu 0,69 ha a II. třídy ochrany v rozsahu 0,89 ha, přesto vliv označuje pouze za "mírně negativní". Návrh bagatelizuje rozsah výstavby VTE a ostatních zařízení a její dopady, neřeší nebezpečí eroze půd, nedostatečně hodnotí možnost poškozeni melioraci včetně nezjištěni jejich rozsahu. Návrh je v rozporu se zákonem č. 334/1992 Sb., o ochraně zemědělského půdního fondu, který stanovi zvýšenou ochranu nejbonitnějších půd. Navrhuje se: vyřazeni akcelerační oblasti AOV29 Býškovice a souvisejícího územního opatření z návrhu Změny č. 2 Územního rozvojového plánu ČR 4. Nedostatečná ochrana přírody a biodiverzity SEA sama uvádí výskyt citlivých druhů ptáků a předpokládá výskyt netopýrů. Nebyly však dostatečně vyhodnoceny migrační trasy ani možné dopady na PP Těšice, PR Doubek, biotopy a biokoridory, ÚSES a migrační koridory vybraných zvláště chráněných druhů velkých savců. V oblasti nebyl vyhotoven ornitologický výzkum. Posouzení pro SEA trvalo jen 3 měsíce a není proto dostatečné. SEA a UO stanovi zcela nedostatečná opatření na ochranu netopýrů a ptáků. Postup je v rozporu se zákonem č. 114/1992 Sb., o ochraně přírody a krajiny. Navrhuje se: a) vyhotoveni celoročního ornitologického a chiropterologického průzkumu, včetně vyhodnoceni migračních tras ptáků a netopýrů, kumulativních vlivů a dopadů na ptáky, živočichy a floru. Pro případ, že uvedené nedostatky nebudou řádně odstraněny b) vyřazeni akcelerační oblasti AOV29 Býškovice a souvisejícího územního opatření z návrhu Změny č. 2 Územního rozvojového plánu ČR 5. Rizika pro bezpečnost, letectví a IZS Do území zasahuje ochranné pásmo sportovního letiště, která provozuje Letecký sportovní klub Záhoří, z.s.. Dokumentace současně nehodnotí dopady souvislého pásu VTE na zásahy vrtulníků integrovaného záchranného systému. Postup je v rozporu se zákonem č. 49/1997 Sb., o civilním letectví, a se zákonem č. 239/2000 Sb., o integrovaném záchranném systému. Navrhuje se: doplnění odborného posouzeni vlivů akcelerační oblasti AOV29 - Býškovice na bezpečnost leteckého provozu, obranu státu a fungováni integrovaného záchranného systému. Současně požaduji zpracováni vyhodnocení dopadů souvislého pásu větrných elektráren na zásahy vrtulníků IZS, letecké hašeni lesních požárů, zdravotnické záchranné služby a policejních vrtulníků, včetně posouzení bezpečnosti letových koridorů a posouzení omezení manévrovacích možnosti v lesním území. Navrhuje se: doplnit podklady pro návrh Změny č. 2 Územního rozvojového plánu ČR o stanoviska Ministerstva obrany, Úřadu pro civilní letectví, Řízení letového provozu ČR a složek IZS k ·umístěni větrných elektráren v daném území. Pro případ, že uvedené bezpečnostní a letecké vlivy nebudou spolehlivě vyloučeny, navrhuji vyřazeni akcelerační oblasti AOV29 Býškovice a souvisejícího územního opatření z návrhu Změny č. 2 Územního rozvojového plánu ČR 6. Rybniky přímo v zóně - biotop vodních ptáků Rybnik Vrbčák (v k. ú Býškovice) a rybník Rouské (v k. ú Rouské) tvoří cenný mokřadní biotop s výskytem vodních a mokřadních druhů ptáků. Vědecké studie opakovaně prokázaly, že vrubozobí ptáci (kachny, husy, labutě), bahňáci a jeřábi si od větrných elektráren dlouhodobě udržuji odstup až 800 metrů a na turbíny si nezvykají. Umístění větrných elektráren přímo v AOV 29 by proto znamenalo	

Poř. č.	Připomínkové místo	Číslo jednací	Článek	AO	Připomínka	Vyhodnocení
					trvalé opuštěni rybníků těmito druhy a zánik jejich funkce jako mokřadního biotopu. výstavba by rovněž narušovala hnízděni ptáků hlukem a vibracemi přímo na lokalitě. V podzimním období slouží rybníky jako významné shromaždiště tažných ptáků, kdy se zde před odletem na zimoviště koncentrují velká hejna kachen, hus, čápů a volavek. Shromaždiště jsou z hlediska větrných elektráren nejrizikovější lokalitou - vysoká koncentrace ptáků zvyšuje pravděpodobnost kolizi s rotujícími lopatkami. Čápi a volavky jsou přitom druhy s plachtivým letem, u nichž je riziko přímé kolize statisticky nejvyšší." Navrhuje se: vyřazeni akcelerační oblasti AOV29 Býškovice a souvisejícího územního opatřeni z návrhu Změny č. 2 Územního rozvojového plánu CR. Rybniky Vrbčák a Rouské leží přímo v navrhované zóně a jejich mokřadní biotop je neslučitelný s provozem větrných elektráren. Zóna navíc leží v blízkosti ekologicky citlivém území mezi Ptačí oblasti Hostýnské vrchy a EVL Bečva - Žebračka, jejichž ochrana má přednost před zjednodušeným povolováním obnovitelných zdrojů energie. 7. Blízkost EVL Bečva - Žebračka a nivy řeky Bečvy Do 5 km od navrhované zóny AOV 29 se nachází niva řeky Bečvy a Evropsky významná lokalita Bečva - Žebračka (soustava Nátura 200á), zahrnující lužní lesy a říční biotopy od Hranic na Moravě po Lipník nad Bečvou. východně se v této nivě nacházejí rovněž rybníky v okolí Hustopeče nad Bečvou. Větrné elektrárny představuji pro tažné a migrujici ptáky bariéru. V kombinaci s výskytem dalších chráněných lokalit v okolí vytváří AOV 29 nepřijatelný tlak na celý ekologický koridor podél Bečvy. Kumulativní vliv záměrů na soustavu Natura 2000 v Širším území nebyl dle dostupných podkladů dostatečně posouzen. Navrhuje se: vyřazení akcelerační oblasti AOV29 Býškovice a souvisejícího územního opatřeni z návrhu Změny č. 2 Územního rozvojového plánu ČR 8. Ptačí oblast Hostýnské vrchy (Natura 2000) se nachází na jižní hranici AOV 29 v nezanedbatelné vzdálenosti z hlediska pohybu ptáků. Navíc zde může dojit ke kumulaci škodlivých vlivů spolu s AOV 30 a AOV 31. Negativní dopady větrných elektráren na ptáky nepůsobí pouze v místě instalace turbín, ale zasahuji i do funkčního zázemí ptačích oblasti formou fragmentace biotopů a bariérového efektu. Navrhuje se: zpracováni posouzení, zda vymezeni AOV 29 není v rozporu $ povinnosti zachovat příznivý stav předmětu ochrany Opatřeni obecné povahy tyto skutečnosti nezohledňují. Tímto upozorňujeme na rozsudek Soudního dvora EU ve věci C-127/02 (Waddenzee) a navazující judikatury - hodnoceni vlivu na lokalitu Natura 2000 dle par. 45i ZOPK je povinné vždy, když nelze s jistotou vyloučit významný vliv na chráněné druhy nebo stanoviště - bez ohledu na to, zda se záměr nachází přímo v lokalitě. Navrhuje se: vyřazení akcelerační oblasti AOV29 Býškovice a souvisejícího územního opatřeni z návrhu Změny č. 2 Územního rozvojového plánu ČR D.2. PŘIPOMÍNKY K AKCELERAČNÍ OBLASTI AOV30 - Kunovice 9. Krajinný ráz a vizuální dominance VTE v AOV 30 mají vizuální dopad, kdy se stávají nepřehlédnutelnou technickou dominantou viditelnou ze širokého okolí, včetně památkově exponovaných míst. Došlo by k narušení krajinného rámce a dálkových pohledů na Hostýnskou magistrálu a poutní místo svatý Hostýn, což je v rozporu se zájmy NPÚ. Instalace věži o výšce cca 200 m (včetně listů) by představovala brutální zásah do horizontu a měřítka krajiny Záhoří. Viz. Mapové podklady Návrhu ÚRP, zejména Příloha 5-SEA, Hodnoceni karet pro AOV30, Mapa hodnoceného návrhu AO a Analýza nárůstu viditelnosti. To má za následek a) Brutální narušeni horizontu Moravské brány a vizuální degradace Hostýnských vrchů, a celé podhostýnské oblasti b) Znehodnoceni poutního místa Svatý Hostýn a sakrárni dominanty Baziliky na sv. Hostýně c)Kelč je historicky významné sídlo s dominantou kostela sv. Petra a Pavla. Instalace 200 m stožárů by vytvořila agresivní vertikální dominantu, která by devalvovala dálkové pohledy na Hostýnské vrchy a narušila integritu historického panoramatu. d) znehodnoceni sakrárni stavby kostelu v Loučce	

Poř. č.	Připomínkové místo	Číslo jednací	Článek	AO	Připomínka	Vyhodnocení
					URP je z výše uvedených důvodů nepřezkoumatelný Navrhuje se: a) dopracovat posouzení z hlediska vlivu na vizuální integritu kulturních památek v okolí. protože hodnoceni v návrhu je nedostatečné a jedná se o zásah nadregionálního významu. b) zohlednit památkovou ochranu dotčené oblasti a s ohledem na výše uvedené se tedy navrhuje vyřazeni AOV30 z návrhu Změny č. 2 Územního rozvojového plánu ČR 10. Rozpor s ochranou zemědělského půdního fondu (ZPF) V AOV 30 je dotčen Zemědělský půdní fond. Dokumentace připouští zábor půd II. třídy ochrany v rozsahu 0,01 ha. Veškeré zemědělské plochy v AO jsou plnohodnotně využívány k zemědělské výrobě. Přesto vliv označuje pouze za "mírně negativní". Návrh bagatelizuje rozsah výstavby VTE a její dopady, neřeší nebezpečí eroze půd, a nedostatečně hodnotí možnost poškozeni melioraci včetně nezjištění jejich rozsahu. Návrh je v rozporu se zákonem č. 334/1992 Sb., o ochraně zemědělského půdního fondu, který stanoví zvýšenou ochranu nejbonitnějších půd. Navrhuje se: vyřazení akcelerační oblasti AOV30 Kunovice a souvisejícího územního opatření z návrhu Změny č. 2 Územního rozvojového plánu ČR 11. Nedostatečná ochrana přírody a biodiverzity SEA sama uvádí výskyt citlivých druhů živočichů , ptáků a více druhů motýlů, zvláště chráněných druhů rostlin a předpokládá výskyt netopýrů. Nebyly však dostatečně vyhodnoceny migrační trasy ani možné dopady na PP Skalka-Polomsko, PO Hostýnské vrchy, RP Kelčský Javorník, NPP Zbrašovské aragonitové jeskyně; areál lázně Teplice, biokoridory a biotopy. V oblasti nebyl vyhotoven ornitologický výzkum. Posouzení pro SEA trvalo jen 3 měsíce a není proto dostatečné. SEA a UO stanovi zcela nedostatečná opatření na ochranu netopýrů a ptáků. Postup je v rozporu se zákonem č. 114/1992 Sb., o ochraně přírody a krajiny. Navrhuje se: a) vyhotoveni celoročního ornitologického a chiropterologického průzkumu, včetně vyhodnoceni migračních tras ptáků a netopýrů, kumulativních vlivů a dopadů na ptáky, živočichy a floru. Pro případ, že uvedené nedostatky nebudou řádně odstraněny b) vyřazeni akcelerační oblasti AOV30 Kunovice a souvisejícího územního opatření z návrhu Změny č. 2 Územního rozvojového plánu ČR D.3. PŘIPOMÍNKY K AKCELERAČNÍ OBLASTI AOV31 - Kelč 12. Krajinný ráz a vizuální dominance VTE v AOV 31 mají vizuální dopad, kdy se stávají nepřehlédnutelnou technickou dominantou viditelnou ze širokého okolí, včetně památkově exponovaných míst. Došlo by k narušení krajinného rámce a dálkových pohledů na Hostýnskou magistrálu a poutní místo svatý Hostýn, což je v rozporu se zájmy NPÚ. Instalace věži o výšce cca 200 m (včetně listů) by představovala brutální zásah do horizontu a měřítka krajiny Záhoří. Viz. Mapové podklady Návrhu ÚRP, zejména Příloha 5-SEA, Hodnocení karet pro AOV31, Mapa hodnoceného návrhu AO a Analýza nárůstu viditelnosti. a) Brutální narušeni horizontu Moravské brány a vizuální degradace Hostýnských vrchů, a celé podhostýnské oblasti b) Znehodnoceni poutního místa svátý Hostýn a sakrárni dominanty Baziliky na sv. Hostýně c) Kelč je historicky významné sídlo, se zámeckým areálem, s dominantou kostela sv. Petra a Pavla. Instalace 200 m stožárů by vytvořila agresivní vertikální dominantu, která by devalvovala dálkové pohledy na Hostýnské vrchy a narušila integritu historického panoramatu. URP je z výše uvedených důvodů nepřezkoumatelný d) znehodnocení přírodní-technické dominanty vrch Kelčský Javorník s rozhlednou e) znehodnoceni hmotných statků v blízkosti AO: Rozhledna Kunovická hůrka a Na vodojemu Kunovice Navrhuje se:	

Poř. č.	Připomínkové místo	Číslo jednací	Článek	AO	Připomínka	Vyhodnocení
					a) dopracovat posouzení z hlediska vlivu na vizuální integritu kulturních památek v okolí, protože hodnocení v návrhu je nedostatečné a jedná se o zásah nadregionálního významu. b) zohlednit památkovou ochranu dotčené oblasti a s ohledem na výše uvedené se tedy navrhuje vyřazeni AOV31 Kelč a souvisejícího územního opatřeni z návrhu Změny č. 2 Územního rozvojového plánu ČR 13. Rozpor s ochranou zemědělského půdního fondu (ZPF) V AOV 31 je dotčen Zemědělský půdní fond. Dokumentace připouští zábor půd I. třídy ochrany v rozsahu 0,04 ha a II. třídy ochrany v rozsahu 0,27 ha, přesto vliv označuje pouze za .mírně negativní". Návrh bagatelizuje rozsah výstavby VTE a její dopady, neřeší nebezpečí eroze půd, a nedostatečně hodnotí možnost poškozeni melioraci včetně nezjištěni jejich rozsahu. Návrh je v rozporu se zákonem č. 334/1992 Sb., o ochraně zemědělského půdního fondu, který stanoví zvýšenou ochranu nejbonitnějších půd. Navrhuje se: vyřazeni AOV31 Kelč a souvisejícího územního opatření z návrhu Změny č. 2 Územního rozvojového plánu ČR. 14. Nedostatečná ochrana přírody a biodiverzity SEA sama uvádí výskyt citlivých druhů živočichů, zvláště chráněných druhů hmyzu, zvláště chráněných druhů rostlin a předpokládá výskyt řetopýrů. Nebyly však dostatečně vyhodnoceny migrační trasy ani možné dopady na PP Vřesoviště Bilová, PO Hostýnské vrchy, NPP Zbrašovské aragonitové jeskyně; areál lázně Teplice, habitaty-91EO, biokoridory, RBC a biotopy -mokřadní lesní okraje a lesní loučky, ÚSES a migrační koridory vybraných zvláště chráněných druhů velkých savců. V oblasti nebyl vyhotoven ornitologický výzkum. Posouzeni pro SEA trvalo jen 3 měsíce a není proto dostatečné, SEA a UO stanoví zcela nedostatečná opatření na ochranu netopýrů a ptáků. Postup je v rozporu se zákonem č. 114/1992 Sb., o ochraně přírody a krajiny. Navrhuje se: a) vyhotoveni celoročního ornitologického a chiropterologického průzkumu, včetně vyhodnoceni migračních tras ptáků a netopýrů, kumulativních vlivů a dopadů na ptáky, živočichy a floru. Pro případ, že uvedené nedostatky nebudou řádně odstraněny b) vyřazeni akcelerační oblasti AOV31 Kelč a souvisejícího územního opatření z návrhu Změny č. 2 Územního rozvojového plánu ČR D.4. připomínky k akcelerační oblasti AOV 29-Býškovice, AOV 30 - Kunovice a AOV31 - Kelč 15. Hlukové emise z více parků Hluk z více parků v různých směrech znemožňuje regeneraci obyvatel, hluk se v údolích Bečvy a Záhoři sčítá. Jedná se o akustický součet, v členitém terénu se nesčítají lineárně, ale díky odrazům od svahů Hostýnských vrchů vytvářejí permanentní akustický smog, který nelze eliminovat útlumem jednotlivých strojů. Navrhuje se: vyřazení akcelerační oblasti AOV29 Býškovice, AOV30 Kunovice a AOV31 Kelč a souvisejícího územního opatření z návrhu Změny č. 2 Územního rozvojového plánu ČR 16. Kumulativní vlivy Návrh změny č. 2 URP ČR neřeší souběh více projektů a celkové zatížení území, což je zásadní metodická chyba. S ohledem na stanovenou AOV29, AOV30 a AOV31 je maximalistické riziko “Obklíčení” obci umístěním VTE. Pokud by se realizovaly záměry v jednotlivých katastrech odděleně, dojde k dominovému efektu a ve výsledku k obklíčení obci. Obce by ztratily kontakt s volnou krajinou. Obyvatelé by žili v "průmyslové kleci". Obce vizuálně a akusticky budou uzavřeny větrnými parky ze všech světových stran. Návrhem je porušen zákon č. 249/2025 Sb, § 4 odst. 2. Zákon zakazuje vymezeni AO tam, kde by dopad na životní prostředí (zejména vodu a krajinný ráz) byl tak významný. V tomto případě se negativní vlivy jednotlivých katastrů obcí vzájemně zesilují	

Poř. č.	Připomínkové místo	Číslo jednací	Článek	AO	Připomínka	Vyhodnocení
					Hrozí nevratná degradace území. Navrhuje se: vyřazení akcelerační oblasti AOV29 Býškovice, AOV30 Kunovice a AOV31 Kelč a souvisejícího územního opatřeni z návrhu Změny č. 2 Územního rozvojového plánu ČR 17. Ochrana sídel a veřejného zdraví Vzhledem k rozdrobenosti okolní zástavby a vzdálenostech mezi obcemi cca od 1 km do 3 km je v dokumentaci URP stanovena vzdálenost AOV od intravilánu obci cca 500 m. viz, Příloha Č.1: Základní charakteristiky a jevy životního prostředí v jednotlivých AO, str. č. 51 - 56. Vzdálenost 500 m je v URP nedostatečně posouzena a je nedostatečně stanovena vzdálenost AOV od intravilánu obci. Členitý terén navíc může způsobovat specifické šířeni hluku a infrazvuku. stroboskopický efekt: Riziko periodického stínění (mihotání stínů) na obytné části obci. Při kumulaci VTE a obklíčenosti obcí se stroboskopický efekt projeví v celé dotčené oblasti. Souběh kmitání stínů z vice stran během dne vytváří neúnosnou psychickou zátěž. Požadujeme doplněni podrobného posouzeni. Dokumentace URP je v této části nepřezkoumatelná Navrhuje se: doplnit podklady pro návrh Zrněny Č. 2 Územního rozvojového plánu ČR o podrobné posouzení stroboskopického efektu v dané oblasti, s ohledem na jeho dopad v celé dotčené oblasti Pro případ, že uvedené posouzeni spolehlivě nevyloučí nastíněné jevy, navrhuji vyřazení akcelerační oblasti AOV29 Býškovice, AOV30 Kunovice a AOV31 Kelč a souvisejícího územního opatřeni z návrhu Změny č. 2 Územního rozvojového plánu ČR 18. Nepřiměřenost zásahu do území Navržené řešení představuje brutální zásah do charakteru krajiny, kvality života obyvatel i majetkových práv a narušení jejich legitimního Očekáváni, že tyto hodnoty budou zachovány. Nebylo prokázáno (dokumentace se tím ani nezabývá), že negativní dopady nelze dosáhnout jiným, méně konfliktním řešením. Návrh tak nesplňuje princip proporcionality vyžadovaný správním právem i judikaturou správních soudů. Navrhuje se: Doplnění řádného posouzeni proporcionality zásahu do území, včetně vyhodnoceni dopadů na krajinný ráz, kvalitu života obyvatel, veřejné zdraví, majetková práva a charakter venkovského prostředí. Dále se navrhuje prokázáni, že sledovaného veřejného zájmu nelze dosáhnout jiným, méně konfliktním řešením S nižšími dopady na obyvatele a životní prostředí. Současně se navrhuje doplněni variantního řešeni a vyhodnocení méně zatěžujících alternativ v souladu s principem proporcionality a minimalizace zásahu do práv obyvatel. Pro případ, že uvedené posouzeni Spolehlivě nevyloučí nastíněné jevy, tedy že proporcionalita zásahu a nezbytnost navrženého řešeni nebudou spolehlivě prokázány, navrhuji vyřazení akcelerační oblasti AOV29 Býškovice, AOV30 Kunovice a AOV31 Kelč a souvisejícího územního opatřeni z návrhu Změny č. 2 Územního rozvojového plánu ČR 19. Absence variantního řešeni Dokumentace neposuzuje alternativní lokality ani modely a varianty rozmístěni, počtu či výšky VTE. Není prokázáno, že navržená varianta představuje řešení s nejmenšími dopady na životní prostředí a obyvatele. Není ani tvrzen a prokazován veřejný zájem zřízení AOV. Postup je v rozporu se směrnicí 2001/42/ES a zákonem č. 100/2001 Sb. Navrhuje se: doplněni variantního posouzení akcelerační oblasti, včetně alternativních lokalit, jiného rozmístění větrných elektráren, nižšího počtu staveb a variant s menši výškou větrných elektráren. Dále navrhuji vyhodnocení méně konfliktních řešení, zejména využiti brownfieldů, narušených území a lokalit s nižším střetem s ochranou přírod' ', krajinného rázu, veřejného zdraví a obytné zástavby. Současně navrhuji doplnění srovnávací analýzy jednotlivých variant z hlediska dopadů na životní prostředí, veřejné zdraví, biodiverzitu, krajinný ráz a majetková práva obyvatel.	

Poř. č.	Připomínkové místo	Číslo jednací	Článek	AO	Připomínka	Vyhodnocení
					Pro případ, že uvedené posouzeni spo|eh|ivě nevyloučí nastíněné jevy, tedy že nebude prokázáno, že navržená varianta představuje řešení s nejmenšími dopady na životní prostředí a obyvatele v dané lokalitě, navrhuji vyřazení akcelerační oblasti AOV29 Býškovice, AOV30 Kunovice a AOV31 Kelč a souvisejícího územního opatření z návrhu Změny č. 2 Územního rozvojového plánu ČR Navrhuji důsledné přehodnocení navržených akceleračních oblasti AOV 29, AOV 30 a AOV 31 a souvisejících územních opatřeni a jejich vyřazeni z návrhu Změny č. 2 Územního rozvojového plánu ČR E. Rozpor se zákony a právními předpisy ČR a EU Návrh může být v rozporu zejména s: · zákonem č. 500/2004 Sb., správní řád, · zákonem č. 100/2001 Sb., o posuzování vlivů na životní prostředí (EIA), · zákonem č. 114/1992 Sb., o ochraně přírody a krajiny, · zákonem č, 334/1992 Sb., o ochraně zemědělského půdního fondu, · zákonem č 283/2021 Sb , stavební zákon, · podmínkami směrnice EU RED III (nevhodně zvolená lokalita, nevyřešené dopady) · principem předběžné opatrnosti dle čl. 191 SFEU, · právem na příznivé životní prostředí dle Čl. 35 Listiny základních práv a svobod, · právem na ochranu zdraví dle Čl. 31 Listiny základních práv a svobod, · právem na ochranu vlastnictvi dle čl. 11 Listiny základních práv a svobod, Závěr Navržená akcelerační oblast má zásadní střety s přírodou, krajinou, vodou i kvalitou života obyvatel. Tyto problémy nejsou řešeny, ale pouze částečně zmirňovány. Návrh nemá dostatečné podklady, neřeší varianty řešeni a nedostatečně hodnotí kumulativní dopady. Z uvedených důvodů navrhuji vyřazení uvedených akceleračních oblastí AOV29 Býškovice, AOV30 Kunovice, AOV31 Kelč a souvisejících územních opatření z návrhu Změny č. 2 Územního rozvojového plánu.	
10980.	Jusdych Martin	MMR-48958-2026-81	99czzi	AOV85	Připomínka ke Změně č. 2 územního rozvojového plánu - akcelerační oblast AOV85 Nový Dvůr Podávám připomínku k návrhu vymezení akcelerační oblasti AOV85 Nový Dvůr a zároveň nesouhlasím se zněním navržených podmínek a zmírňujících opatření pro povolení a realizaci záměrů větrných elektráren v této lokalitě. 1) Domnívám se, že navržená lokalita v blízkosti obce Cítov a hory Říp není vhodná pro realizaci takto rozsáhlého projektu větrných elektráren. Jedná se o pohledově významné území s charakterem otevřené krajiny, které by bylo plánovanou výstavbou výrazně změněno. 2) Navržené umístění až 10 větrných elektráren o možné výšce až 200 metrů podle mého názoru představuje zásadní zásah do krajinného rázu celé oblasti. V dokumentaci je zároveň uvedeno, že výhledy z hory Říp směrem k akcelerační oblasti budou záměrem dotčeny. Přesto se domnívám, že tento vliv není dostatečně vyhodnocen a že navržená zmírňující opatření nejsou pro takto rozsáhlý zásah dostačující. 3) Mám rovněž obavy z dopadů na kvalitu života obyvatel okolních obci. Dokumentace sama počítá se zpracováním hlukové studie a studie stroboskopického efektu, což potvrzuje možné negativní vlivy provozu větrných elektráren na obytnou zástavbu. Oblast v současné době není výrazně zatížena hlukem a nový zdroj hluku může významně ovlivnit charakter bydlení v místě. 4) Další obavy mám z dopadů na přírodu a chráněné druhy živočichů. Dokumentace přímo uvádí výskyt několika citlivých a chráněných druhů ptáků v této lokalitě. Domnívám se, že navržená opatření nejsou schopna plně eliminovat rizika spojená s provozem větrných elektráren v území s takto významným výskytem živočichů. 5) Mám také pochybnosti o dostatečném vyhodnoceni dopadů projektu na vodní režim krajiny, půdu a celkový stav území. Lokalita se nachází v oblasti ohrožené suchem a zásahy do půdy a krajiny by měly být posuzovány velmi citlivě. Nejde pouze o samotné stožáry větrných elektráren, ale také o související infrastrukturu, přístupové komunikace a technické zázemí.	**Akceptováno.** Akcelerační oblast AOV85 Nový Dvůr byla vypuštěna.

Poř. č.	Připomínkové místo	Číslo jednací	Článek	AO	Připomínka	Vyhodnocení
					6) Domnívám se rovněž, že některé části dokumentace si navzájem odporují. Na jedné straně je lokalita popisována jako pohledově exponované území vyžadující citlivý přístup, zároveň je však navrhována realizace rozsáhlého projektu větrných elektráren s významným vizuálním dopadem. Z výše uvedených důvodů žádám o přehodnoceni návrhu akcelerační oblasti AOV85 Nový Dvůr a navržených podmínek pro realizaci záměru. Nesouhlasím s navrženým způsobem vymezováni akceleračních oblasti pro výstavbu větrných elektráren na území České republiky, neboť mám za to, že dochází k upřednostňováni energetických zájmů před ochranou zdraví obyvatel, krajiny a charakteru obcí.	
10981.	Machučová Bohdana	MMR-48959-2026-81	99czo	AOV61	Věc: Zásadní připomínka a nesouhlas s návrhem Změny č. 2 Územního rozvojového plánu ČR - požadavek na vyřazeni akcelerační oblasti AOV61 (Sádek) Tímto podávám jako občan dotčený navrhovaným záměrem zásadní připomínku k návrhu vymezeni akcelerační zóny pro větrné elektrárny (VTE) s označením AOV61 Sádek (dotčená území: Velké Heraltice, Hlavnice, Jezdkovice, Bratříkovice, Svobodné Heřmanice a širší okolí). S návrhem týkajícím se vymezeni AOV61 zásadně nesouhlasím a požaduji jeho úplné vyřazeni z akceleračních zón. Záměr představuje neospravedlnitelnou industrializaci volné krajiny a není veřejným zájmem, nýbrž soukromým podnikatelským záměrem. Níže uvádím konkrétní důvody a upozorňuji na nezákonnost, věcné vady a závažná rizika návrhu. I. Rozpor se zákony ČR a právem Evropské unie Návrh vykazuje závažné nedostatky a je v rozporu s následujícími právními předpisy:	**Neakceptováno.** Akcelerační oblasti byly vymezeny na celostátní úrovni v Z2 ÚRP na základě Zadání Z2 ÚRP schváleného Vládou ČR. Vymezení akceleračních oblastí proběhlo na základě biologického posouzení konkrétních území podle § 11 odst. 3 resp. 4 ZOZE, jehož výsledky spolu s výsledky vyhodnocení vlivů na životní prostředí (SEA, Příloha č. 5 k odůvodnění Z2 ÚRP) byly zapracovány do návrhu Z2 ÚRP. Návrh Z2 ÚRP a jeho odůvodnění, návrh souvisejících územních opatření a jejich odůvodnění obsahují náležitosti v souladu s příslušnými právními předpisy, včetně správního řádu, stavebního zákona a dalších. Zpracování VVURÚ odpovídá obsahem i strukturou požadavkům obsaženým v příloze č. 4 stavebního zákona, včetně posouzení kumulativních a synergických vlivů, vlivů na zdraví a hodnocení nulové varianty (platné znění ÚRP) vůči variantě navrhované (Z2 ÚRP). Zadání Z2 ÚRP schválené Vládou ČR nepožadovalo jiná variantní řešení. Ustanovení § 4 odst. 3 ZOZE a čl. 15c směrnice RED III sice upřednostňují brownfieldy a degradované plochy, avšak nevylučují vymezení akcelerační oblasti na jiných pozemcích. Vymezení výhradně na degradovaných plochách nebylo s ohledem na prostorové nároky technologie větrných elektráren proveditelné. Samotný způsob vymezení akceleračních oblastí na základě podkladů (biologická posouzení, mapy citlivosti ptáků vůči výstavbě VTE zpracované ČSO, území významná pro netopýry dle podkladů ČESON, biotopy zvláště chráněných druhů velkých savců a další) a nařízení vlády č. 507/2025 Sb. minimalizuje vliv na složky životního prostředí. Pro všechny akcelerační oblasti jsou současně pořizována územní opatření, která obsahují opatření stanovená na základě biologických posouzení. Tato opatření dále zmírňují negativní vlivy, které nebylo možné vyloučit vymezením akcelerační oblasti. Podmínky v územních opatřeních zahrnují ochranu prvků lokálního ÚSES a všech biokoridorů, ochranu biotopů, ZPF a PUPFL, dále povinnost biologického dozoru, monitoring mortality ptáků a netopýrů, detekční systémy a další podmínky specifické vzhledem ke konkrétní akcelerační oblasti. Jedním z podkladů pro zpracování Z2 ÚRP byl dokument Akcelerační oblasti, předvýběr ploch k výstavbě VTE, Screening

Příloha č. 5zze – Vyhodnocení připomínek obcí a veřejnosti

Poř. č.	Připomínkové místo	Číslo jednací	Článek	AO	Připomínka	Vyhodnocení
					1. Právní předpisy ČR: • **Zákon č. 500/2004 Sb., správní řád:** Porušení § 3 (nezjištěn stav bez důvodných pochybností) a § 68 (nedostatečné odůvodnění). Návrh je nepřezkoumatelný. • **Zákon č. 100/2001 Sb. (EIA/SEA):** Chybí posouzení kumulativních vlivů, variantních řešení (vč. nulové varianty) a konkrétních dopadů na území. • **Zákon č. 114/1992 Sb., o ochraně přírody a krajiny:** Ohrožení krajinného rázu (§ 12), narušení ekologické stability, zásah do biotopů a migračních tras. • **Zákon č. 283/2021 Sb., stavební zákon:** Porušení § 18, § 19, § 32 a § 97 (ochrana hodnot území, minimální střet s veřejnými zájmy, požadavek na udržitelný rozvoj). • **Ústava ČR**: Porušení čl. 7, 8, 101 odst.1 • **Listina základní práv a svobod:** Porušení čl. 4, odst. 3, 4, čl. 6 – odst. 1, čl. 11 – odst. 1 a 3. 2. Právo Evropské unie a mezinárodní úmluvy: • **Směrnice o ptácích (2009/147/ES) a o stanovištích (92/43/EHS):** Nelze vyloučit negativní vliv na chráněné druhy (chybí biologické podklady čl. 6 odst. 3). • **Směrnice EIA (2011/92/EU):** Nedostatečné vyhodnocení vlivů a formální zapojení veřejnosti. • **Směrnice RED III (2023/2413):** Nebyla doložena priorita využití brownfieldů a umělých ploch. Vymezení ve volné krajině je v rozporu s principem minimalizace dopadů. • **Čl. 191 SFEU (Princip předběžné opatrnosti):** Nerespektování ochrany zdraví a životního prostředí. • **Evropská úmluva o krajině (ETS No. 176):** Nedostatečná ochrana krajiny jako základní složky ŽP. • **Aarhuská úmluva (1998):** Omezení práva veřejnosti na informace a účasti v rozhodovacích procesech.	území ČR z hlediska ochrany krajinného rázu (Roman Bukáček, Simona Vondráčková, 2025). Při vymezování akceleračních oblastí byl krajinný ráz dále prověřován, a to s ohledem na hodnoty území a dálkové pohledy na dominanty. Vlivy na krajinný ráz pak byly dále vyhodnoceny v rámci VVURÚ, a to jak z hlediska navrhovaného souboru akceleračních oblastí jako celku, tak pro jednotlivá území v kartách akceleračních oblastí. Podmínky v územních opatřeních pak dále omezují barevné řešení doprovodných staveb a rozsah trvalých terénních úprav. Otázky spojené s likvidací VTE po skončení životnosti, včetně podmínek pro odstranění stavby, jsou předmětem právní úpravy na úrovni povolování konkrétních záměrů a nespadají do obsahu územně plánovací dokumentace na celostátní úrovni. Vymezení akcelerační oblasti v ÚRP nezakládá možnost vyvlastnění ani právo na výstavbu VTE a nevylučuje jiné využití území. Nebylo prokázáno, že by instalace VTE měla významný negativní vliv na cenu nemovitostí či provádění investic. Při vymezení akceleračních oblastí nelze předjímat konkrétní technické parametry či přesné umístění záměrů OZE. Obavy z negativních vlivů hluku a stroboskopického efektu řeší podmínky stanovené ve všech územních opatřeních pro akcelerační oblasti pro VTE, které ukládají zpracování hlukové studie, studie působení stroboskopického efektu, včetně minimalizace shadow flicker efektu. V případě, že by záměr nesplňoval zákonné hygienické limity (nařízení vlády č. 272/2011 Sb., o ochraně zdraví před nepříznivými účinky hluku a vibrací) a současně podmínky v územním opatření, nemůže být povolen.

Poř. č.	Připomínkové místo	Číslo jednací	Článek	AO	Připomínka	Vyhodnocení
					II. Nedostatky v podkladech a systémová rizika • **Absence metodik požární bezpečnosti:** Dle vyjádření GŘ HZS ČR (z 6. 2. 2024) neexistuje právní ani metodická úprava požární bezpečnosti VTE, nejsou stanoveny odstupové vzdálenosti od lesů a zástavby. Zásahy hasičů by byly pouze defenzivní. • **Rizika pro dopravu:** Ministerstvo dopravy ČR (vyjádření MD-22459/2026-940/3) potvrdilo absenci metodiky posuzování vlivu VTE na bezpečnost provozu (vizuální distrakce, stínové efekty, odlet ledu a částí staveb). • **Nevyřešená infrastruktura a likvidace:** Návrh neřeší kapacitu distribuční soustavy, extrémní dopravní zátěž z přepravy komponentů na úzkých komunikacích, ani systémovou sanaci a likvidaci staveb po skončení životnosti **III. Narušení krajiny, přírody a biodiverzity** • **Krajinný ráz:** Výstavba VTE o výšce 180 m a více představuje nevratnou degradaci turisticky cenné krajiny (přírodní rezervace Hořina – kde vykvétá populace kriticky ohroženého šafránu Heuffelova, blízkost lomu Šífr, mezinárodně ceněný areál Slezského zemského muzea – Arboretum Nový Dvůr). • **Ohrožení chráněných druhů:** V oblasti se vyskytují druhy z Červené knihy ohrožených živočichů (luňák hnědý, luňák červený, jeřáb popelavý, výr velký, orel mořský). Území je navíc tradiční tahovou zastávkou migrujícího ptactva. **IV. Dopady na zdraví a majetek obyvatel** • **Zdravotní rizika:** Dle doporučení WHO vyvolávají VTE blíže než 8 km od obydlí souvislé obtěžování (hluk, infrazvuk, stroboskopický a světelný efekt), které vede k poruchám spánku a psychické zátěži. • **Znehodnocení majetku:** Praxe dokazuje pokles hodnoty nemovitostí v okolí VTE (do 3 km) až o 50 %. Nemovitosti se stávají neprodejnými, obcím hrozí odliv obyvatel a ztráta atraktivity. V. Závěrečné požadavky Na základě výše uvedeného žádám o úplné vyřazeni oblasti AOV61 z návrhu akceleračních zón. Pokud tomuto požadavku nebude vyhověno, žádám, aby návrh nebyl schválen a byl vrácen k zásadnímu přepracováni, přičemž požaduji doplnění a splněni následujících bodů: 1. Zpracování podrobného terénního biologického a ornitologického průzkumu v délce trvání minimálně 3 roky (dle metodik České společnosti ornitologické a České společnosti pro ochranu netopýrů) vč. detailní studie zohledňující migrační trasy ptáků. 2. Zpracováni dlouhodobého posouzeni vlivů na veřejné zdraví, minimálně dvouletý výzkum dopadu VTE ve vzdálenosti nižší než 3 km na zdraví obyvatel (hluk, infrazvuk, stroboskopický efekt). 3. Zpracováni podrobného hodnocení vlivu na krajinný ráz a doloženi výpočtu viditelnosti VTE. 4. Předloženi metodik posouzení požární bezpečnosti (vč. odstupových vzdálenosti) a vlivu na bezpečnost silničního provozu.	

Poř. č.	Připomínkové místo	Číslo jednací	Článek	AO	Připomínka	Vyhodnocení
					5. Zpracováni kompenzačního mechanismu pro obyvatele, který zaručí plné vyrovnáni nákladu při znehodnocení majetku nebo nutnosti přestěhování do jiné lokality z důvodu likvidace klidu a krajinného rázu. Žádám o řádné vypořádáni této připomínky v souladu se zákonem a písemné doloženi konkrétního odůvodněni přijatého řešeni. Vztah k dotčenému území (např. trvale žijící občan, vlastník nemovitosti, rekreant): trvale žijící občan, vlastník nemovitosti	
10982.	Plavecz Jiří	MMR-48960-2026-81	99czzi	AOV85	Připomínka ke Změně č. 2 územního rozvojového plánu - akcelerační oblast AOV85 Nový Dvůr Podávám připomínku k návrhu vymezení akcelerační oblasti AOV85 Nový Dvůr pro umístěni větrných elektráren. S navrženým vymezením nesouhlasím. Domnívám se, že návrh v současné podobě dostatečně nezohledňuje možné dopady na zdraví obyvatel, životní prostředí, zvířata ani krajinu v okolí obce Cítov a hory Říp. Navržená akcelerační oblast se nachází v těsné blízkosti obytné zástavby. Vzhledem k plánované výstavbě až 10 větrných elektráren o možné výšce až 200 metrů mám vážné obavy z dlouhodobého vlivu provozu těchto zařízeni na kvalitu života obyvatel okolních obcí. Provoz větrných elektráren je spojen s nepřetržitým hlukem, nízkofrekvenčním zvukem, blikáním nočního překážkového osvětleni a stroboskopickým efektem způsobeným pohybem lopatek. Tyto vlivy mohou podle mého názoru negativně ovlivnit psychickou pohodu obyvatel, kvalitu spánku a celkový komfort bydlení, zejména při dlouhodobém působení. Za velmi problematický považuji také stroboskopický efekt a opakované blikání světel v nočních hodinách, které může být pro obyvatele v okolí výrazně rušivé. Dokumentace sama počítá s potřebou dalších hlukových studií a odborných P W posouzeni, což podle mého názoru potvrzuje, že možné zdravotní dopady nebyly dosud dostatečně vyhodnoceny. Mám rovněž obavy z možného uvolňováni drobných částic a mikroplastů vznikajících postupným opotřebením lopatek větrných elektráren během jejich provozu. Domnívám se, že otázka možného znečišťováni okolního prostředí těmito materiály není v návrhu dostatečně řešena. Další obavy mám z dopadů projektu na zvířata a chráněné druhy živočichů, zejména ptáků a netopýrů, jejichž výskyt je v dokumentaci uveden. Nemyslím si, že navržená opatření budou schopna dostatečně zabránit negativním dopadům provozu větrných elektráren na okolní přírodu. Za zásadní problém považuji také výrazný zásah do krajinného rázu Podřipska. W Hora Říp představuje významnou kulturní a krajinnou dominantu české republiky a dokumentace sama připouští, že plánované větrné elektrárny budou z Řípu viditelné a ovlivni dálkové pohledy v krajině. Mám také obavy z rozsahu celé plánované infrastruktury a možných zásahů do půdy a vodního režimu krajiny. výstavba takto rozsáhlého projektu může podle mého názoru negativně ovlivnit spodní vody, okolní půdu a celkový charakter území. Domnívám se, že návrh v této podobě dostatečně nevypořádává střet veřejného zájmu na rozvoji obnovitelných zdrojů energie s ochranou zdraví obyvatel, krajiny a životního prostředí. Z výše uvedených důvodů žádám o přehodnocení návrhu akcelerační oblasti AOV85 Nový Dvůr a doplnění potřebných odborných podkladů a posouzeni možných dopadů projektu na zdraví obyvatel, přírodu a životní prostředí.	**Akceptováno.** Akcelerační oblast AOV85 Nový Dvůr byla vypuštěna.
10983.	Tyslová Monika	MMR-48961-2026-81	99czzi	AOV85	Věc: Připomínka ke Změně č. 2 územního rozvojového plánu - akcelerační oblast AOV85 Nový Dvůr Tímto podávám připomínku a nesouhlas s návrhem akcelerační oblasti AOV85 Nový Dvůr pro výstavbu větrných elektráren.	**Akceptováno.** Akcelerační oblast AOV85 Nový Dvůr byla vypuštěna.

Poř. č.	Připomínkové místo	Číslo jednací	Článek	AO	Připomínka	Vyhodnocení
					Podle mého názoru není oblast Podřipska vhodným místem pro realizaci tak rozsáhlého projektu. výstavba až 10 větrných elektráren o možné výšce až 200 metrů představuje výrazný zásah do krajiny, životního prostředí i běžného života obyvatel okolních obci. Za velmi problematický považuji především dopad na krajinný ráz. Podřipsko je historicky a kulturně významné území s jedinečným charakterem krajiny. Domnívám se, že umistění takto vysokých průmyslových staveb výrazně poškodí pohledy na horu Říp, okolní obce i celkový vzhled této oblasti. Jako matka malých dítěti mám zároveň vážné obavy o zdraví své rodiny i ostatních obyvatel okolních obcí. Mám strach z dlouhodobého působení hluku, vibraci, nízkofrekvenčního hluku a infrazvuku na děti, citlivější osoby i běžný každodenní život lidi žijících v blízkosti plánovaných větrných elektráren. Mám rovněž obavy z dlouhodobých dopadů na zdraví obyvatel. Provoz větrných elektráren bývá spojován s hlukem, vibracemi, infrazvukem, stroboskopickým efektem a blikáním nočního osvětlení. Tyto vlivy mohou podle mého názoru negativně působit na psychickou pohodu, kvalitu spánku a celkovou kvalitu života lidí v okolí. Studie publikovaná v odborném recenzovaném časopise Frontiers in Behavioral Neuroscience upozorňuje na biologické reakce organismu na infrazvuk, včetně zvýšené hladiny stresového hormonu kortizolu, psychické nepohody a zvýšené stresové zátěže i při podprahovém vnímání zvuku. Domnívám se, že psychická pohoda, kvalitní spánek a pocit bezpečného domova jsou pro zdravý život rodin a dětí naprosto zásadní. O to více mě znepokojuje skutečnost, že tak rozsáhlý projekt má vzniknout v těsné blízkosti obytné zástavby. Další pochybnosti mám o ekonomické smysluplnosti projektu. Nemyslím si, že větrné podmínky v této lokalitě odpovídají rozsahu plánované výstavby a vysokým nákladům na realizaci, provoz, servis a následnou likvidaci zařízení po skončení jejich životnosti. Obávám se také rozsáhlých zásahů do půdy a okolního prostředí. Budováni betonových základů, nových komunikaci a technické infrastruktury může negativně ovlivnit zemědělskou půdu, vodní režim krajiny i podzemní vody. Mám rovněž obavy z negativního vlivu projektu na ptáky, netopýry, volně žijící zvěři domácí zvířata. Nepřetržitý pohyb lopatek, vibrace a hluk podle mého názoru naruší přirozené prostředí této oblasti. Domnívám se také, že realizace takto rozsáhlého projektu povede ke snížení hodnoty nemovitosti a pozemků v okolních obcích a zhorší atraktivitu oblasti pro bydlení, rekreaci i turistiku. Podle mého názoru návrh dostatečně nerespektuje § 12 zákona č. 114/1992 Sb., o ochraně přírody a krajiny, ani Čl. 35 Listiny základních práv a svobod, který zaručuje právo občanů na příznivé životní prostředí. Požaduji proto: · nezávislou hlukovou studii zaměřenou také na nízkofrekvenční hluk a infrazvuk, · studii dlouhodobých dopadů na zdraví obyvatel, · posouzení vlivu projektu na kvalitu spánku a psychickou pohodu obyvatel, · studii kumulativních dopadů celé akcelerační oblasti na okolní obce, · posouzení vlivu projektu na děti a citlivější skupiny obyvatel, · a odborné posouzeni dopadů projektu na hodnotu nemovitostí v okolních obcích. Z výše uvedených důvodů žádám o zamítnuti návrhu akcelerační oblasti AOV85 Nový Dvůr. Nesouhlasím s navrženým způsobem vymezováni akceleračních oblasti pro výstavbu větrných elektráren na území České republiky, neboť mám za to, že dochází k upřednostňováni energetických zájmů před ochranou zdravi obyvatel, krajiny a charakteru obci.	
10984.	Kullaš Jan	MMR-48962-2026-81	99czzs	AOV98	**Věc: Připomínka k návrhu Změny č. 2 ÚRP** **Text připomínky** Podatel nesouhlasí s vymezením akcelerační oblasti AOV98 a žádá, aby tato akcelerační oblast nebyla ve Změně č. 2 Územního rozvojového plánu vymezena a aby nebylo vydáno územní opatření AOV98. **Odůvodnění uplatněné připomínky** **1. Direktivní vymezení AOV**	**Akceptováno.** Akcelerační oblast AOV98 Tetětice byla vypuštěna.

Poř. č.	Připomínkové místo	Číslo jednací	Článek	AO	Připomínka	Vyhodnocení
					Podatel namítá, že není nezbytné (a neplyne to ani ze směrnice EU RED III), aby akcelerační oblasti pro VTE (dále jen „AOV“) byly vymezeny direktivně na celostátní úrovni. Je naprosto dostačující, pokud by Změna č. 2 Územního rozvojového plánu (dále jen „Změna č. 2“) dala obcím povinnost, aby prověřily možnosti vymezení navrhovaných AOV ve svých územních plánech. Na základě tohoto pokynu by samosprávy znalé místních poměrů po dohodě s občany vymezily vhodné lokality pro VTE. Díky tomu by byly zohledněny s potřebnou pečlivostí a v nutné podrobnosti zásahy do veřejných zájmů, které není možné na úrovní Změny č. 2 zhodnotit, neboť to její velké měřítko neumožňuje. **2. <u>Diskriminační vymezení AOV</u>** Ve Změně č. 2 ÚRP není dostatečně vysvětleno, proč je třeba vymezit akcelerační oblasti právě tak, jak to činí tato změna. Není tedy pochopitelné, proč právě počet AOV, se kterým Změna č. 2 počítá, povede ke splnění klimatických a energetických cílů a proč vymezení jiné oblasti již není zapotřebí nebo proč by klimatické a energetické cíle nemohly být plněny i bez AOV98, když není ke splnění těchto cílů (které ani nejsou ve Změně č. 2 specifikovány) zapotřebí další AOV vymezit. Lokalita, kde je AOV98 přitom není nijak výjimečná z hlediska potenciálu pro VTE nebo není ve Změně č. 2 přesvědčivě alespoň popsáno, proč se AOV98 svým větrným potenciálem tak výrazně odlišuje od dalších oblasti, kde AOV vymezeny nebyly). Lze tedy předpokládat, že existují i jiné shodné oblasti, kde však z nejasných důvodů jako AOV nebyly vymezeny. To považuje podatel za diskriminační. Diskriminovány jsou i samosprávy, na jejichž území jsou AOV vymezeny. Vymezení AOV totiž představuje jakousi stavební uzávěru, kdy obec nemůže v dotčeném území měnit územní plán podle svých potřeb, ale musí respektovat vymezenou AOV. Vedle toho pak nebudou investoři VTE motivováni, aby s obcí uzavřeli férovou plánovací smlouvu a poskytli obci a jejím občanům dostatečné kompenzace za negativní dopady provozu VTE. Záměry VTE povolované v AOV totiž budou protežovány a jejich výstavba výrazně usnadněna. Tato diskriminace přímo ovlivňuje i občany samospráv. **3. <u>Nedostatečné posouzení vlivů</u>** Vymezení AOV s největší pravděpodobností povede k tomu, že záměry v nich budovat VTE, budou upřednostňovány a nedojde k řádnému posouzení negativních dopadů na životní prostředí, na zdraví a životy lidí. Proto by mělo být vyhodnocení vlivů Změny č. 2 a územního opatření pro AOV98 dostatečně detailní a kvalitní, prakticky na úrovni EIA. Překážkou pro takové podrobné posouzení je ale fakt, že je měřítko Územního rozvojového plánu příliš velké a neumožňuje skutečně posoudit dopady vymezení AOV. Jiné by to bylo na úrovni místního územního plánu, resp. v rámci procesu EIA se znalostí konkrétního záměru. Vzhledem k tomu, že na vymezení akceleračních oblastí naváže zrychlené a zjednodušené povolovací řízení před Dopravním a energetickým stavebním úřadem (DESÚ), v rámci kterého hrozí, že bude úřad prakticky pouze ověřovat, zda jsou záměry v souladu se značně vágními podmínkami územního opatření AOV98. Což znamená, že vlivy VTE realizovaných v AOV98 nebudou nikdy reálně dostatečně posouzeny. Vágní posouzení Změny č. 2 nebo územního opatření AOV98 je naprosto nedostatečné. Podatel se domnívá, že vadné posouzení dopadů VTE může mít nejen přímý vliv na jeho zdraví včetně psychické pohody, ale také to může ovlivnit socioekonomický rozvoj obce, ve které žije. **4. <u>Zanedbatelné pozitivní vlivy vymezení AO</u>** V odůvodnění Změny č. 2 ani územního opatření není možné dohledat vyčíslení přínosu AOV98 pro snížení energetické závislosti anebo snížení produkce CO_2. Ve vyhodnocení vlivů územního opatření AOV98 se ale uvádí k pozitivním vlivům (přínosům) vymezení AOV a realizace VTE: „*Zanedbatelný až mírně pozitivní vliv k ochraně klimatu uplatnění AO se uplatní v globálním měřítku, tedy i z hlediska přeshraničního působení.*“ V dokumentaci Změny č. 2 a územního opatření je tedy přiznáno, že přínosy VTE realizovaných v AOV83 budou zanedbatelné, byť chybí konkrétní čísla. V takové situaci není pochopitelné, jak mohl zájem na vymezení AOV98 převážit nad ostatními konkrétně specifikovanými	

Poř. č.	Připomínkové místo	Číslo jednací	Článek	AO	Připomínka	Vyhodnocení
					veřejnými zájmy, které naopak výstavba VTE ovlivní výrazně (byť to nekvalitně zpracované vyhodnocení Změny č. 2 a územního opatření nepřiznává). Dále se ve vyhodnocení územního opatření AOV98 uvádí: *„Vlivy na ovzduší v době výstavby zanedbatelné (prašnost při přesunu zemin, emise ze spalování PHM, sekundární prašnost), v době provozu mírně pozitivní z důvodu náhrady spalovacích zdrojů při výrobě el. energie.“* Vzhledem k tomu, že se ve vyhodnocení uvádí, že vliv AOV98 na ochranu klimatu bude zanedbatelný, bude logicky zanedbatelný rozsah, ve kterém VTE realizované v AOV98 nahradí spalovací zdroje. Změna č. 2 ani územní opatření tento závěr nevyvrací, neobsahují totiž vyčíslení toho, v jak velkém rozsahu VTE realizované v AOV98 nahradí spalovací zdroje a jaký přesně vliv bude mít tato náhrada na cíle sledované Změnou č. 2, tedy snížení energetické závislosti ČR a snížení produkce CO_2. Je také třeba řádně vyhodnotit, proč těchto cílů nelze dosáhnout jinými způsoby (zvýšení počtu bloků JEDU, popř. JETE, rozvoj vodíkové infrastruktury v souladu s Vodíkovou strategií ČR, větší důraz na rozvoj FVE). Proto ani blíže nespecifikovaná náhrada spalovacích zdrojů není důvod, proč by měl zájem na vymezení AOV98 převážit nad jinými zájmy v území. **5. <u>Výška VTE a rozloha AO</u>** Ve Změně č. 2 ani v územním opatření pro AOV98 není dostatečně vysvětleno, proč byla zvolena právě tato rozloha AO a proč má AOV právě tyto konkrétní hranice a proč právě toto vymezení AOV povede ke splnění cílů Změny č. 2. Jinými slovy není vysvětleno, proč nemůže být AO vymezena jiným způsobem tak, aby kupř. byly VTE umisťovány v dostatečné vzdálenosti od zastavěného území a zastavitelných ploch podle územních plánů (min 1,5 km) a chybí též porovnání, zda by jiné vymezení AOV třeba též nevedlo ke splnění cílů Změny č. 2. Podatel se domnívá, že to ale vzhledem k nespecifičnosti cílů Změny č. 2 není ani možné, proto by také AOV98 vůbec neměla být vymezena. **6. <u>Hluková zátěž, vibrace a stroboskopický efekt</u>** Podatel též považuje za chybné, že Změna č. 2 ani příslušné územní opatření vůbec neřeší negativní dopady hluku. Hluk totiž Změna č. 2 chápe jako normální integrální součást VTE, který nelze vyřešit a je třeba se s tím smířit. Tento přístup nejlépe demonstruje přirovnání hluku z VTE k v podstatě příjemnému „šumění lesa“, které mohou zaregistrovat jen neurotické osoby. Podatel se proto domnívá, že hlukové vlivy nebyly správně vyhodnoceny a ve skutečnosti to ani není možné bez znalosti konkrétního projektu. Nejsou však stanoveny ani žádné limity hluku, které by mohly zajistit reálnou ochranu lidského zdraví. Podatel zdůrazňuje, že nepovažuje za dostatečné, aby byla hluková zátěž řešena až v hlukové studii zpracované investorem. Podatel dále nesouhlasí s tím, že vůbec nedošlo k posouzení vlivů infrazvuku, nízkofrekvenčního hluku a vibrací, ačkoliv odborné studie upozorňují na rizika spojená s těmito doprovodnými jevy provozu VTE. Podatel se domnívá, že nebyl ani řádně zhodnocen vliv vibrací na nemovitosti. Stejně tak nebyl řádně posouzen z hlediska vlivů tzv. stroboskopický efekt, kdy se posouzení zejména nezaměřilo na obtěžující dopady stroboskopického efektu. **7. <u>Vlivy na krajinný ráz</u>** Větrné elektrárny mají zásadní vlivy na krajinný ráz. Ve Vyhodnocení vlivů územního opatření AOV83 se uvádí: *„AO dle ZÚR Zlínského kraje spadá do krajiny zemědělské intenzivní AO se nachází v krajinném celku Kroměřížsko. Pro krajinu intenzivní zemědělskou jsou typické rovinaté oblasti až ploché pahorkatiny na spraších a intenzivní zemědělství jako kulturní prvky uváděny větrolamy, selské statky sakrální architektura, dochované architektonické a urbanistické znaky sídel. Krajinná scéna je otevřená, rozlehlost a přehlednost území dominance horizontály v krajině, dominance sakrální architektury a siluety historických měst. Za hlavni potenciálně ovlivněné přírodní hodnoty lze považovat EVL Troják, který se nachází v sousedství a přírodní park (EVL) Chřiby (cca 4 km). Z kulturních hodnot v okruhu do 10 km se jedná primárně o MRP Kroměříž s NKP Zámek Kroměříž s Květnou a Podzámeckou zahradou, které jsou součástí UNESCO. výstavbou větrných elektráren lze předpokládat narušení krajinných hodnot území. Větrné elektrárny jsou stavební dominantou, která bude vizuálně patrná v širokém okruhu a ovlivní*	

Poř. č.	Připomínkové místo	Číslo jednací	Článek	AO	Připomínka	Vyhodnocení
					krajinné scenérie v území. S ohledem na charakter předpokládaných záměrů v AO se tomuto působení nelze vyhnout." Jak je možné, že všechny tyto vlivy jsou hodnoceny jako zanedbatelné, když přitom VTE budou představovat novou dominantu, která jednoznačně výrazně ovlivní krajinu, to není ve Změně č. 2 ani v územním opatření vysvětleno. Vliv VTE na krajinný ráz může mít ještě další dopady – již napořád bude hodnota krajinného rázu snížena, takže bude možné do území umisťovat i další záměry, které by jinak kvůli ochraně krajinného rázu nebyly přípustné. **8. Další negativní vlivy AOV98** Prostor pro individuální připomínky: lze doplnit např. obavy z negativního vlivu vymezení AOV na zvířata, na ekosystémy, na vodní poměry v území, na zemědělský půdní fond, na ekosystémy...	
10985.	Černý Zdeněk	MMR-48963-2026-81	99cm 99cn 99co	AOV29 AOV30 AOV31	PŘIPOMÍNKY K: I. návrhu Změny č. 2 Územního rozvojového plánu ČR (ÚRP ČR) II. Vyhodnoceni vlivů návrhu Změny č. 2 ÚRP na udržitelný rozvoj území (SEA) III. návrhům jednotlivých územních opatření pro akcelerační oblasti (AO) vymezeným v návrhu Změny č. 2 ÚRP Připomínky podávám k záměru Akcelerační oblasti na území Olomouckého kraje (okres Přerov) a Kraje Zlínského (okres Kroměříž) AOV29 Býškovice, AOV30 Kunovice, AOV31 Kelč Tímto podávám připomínku k návrhu vymezeni akceleračních oblasti pro větrné elektrárny (VTE). Na základě níže uvedených důvodů nesouhlasím s návrhem změny č. 2 ÚRP ČR, Vyhodnoceni vlivů návrhu Změny č. 2 ÚRP na udržitelný rozvoj území (SEA) a návrhům jednotlivých územních opatření pro akcelerační oblasti (AO) vymezeným v návrhu Změny č. 2 ÚRP. Veškeré níže uvedené připomínky se vztahuji současně ke všem výše uvedeným projednávaným částem veřejné vyhlášky. A. Nedostatky návrhu > návrh není dostatečně odůvodněn a chybí konkrétní podklady (zákon č. 500/2004 Sb.) > nebyly dostatečně posouzeny dopady na životní prostředí (zákon č. 100/2001 Sb.) > hrozí narušeni krajiny a přírody (zákon č. 114/1992 Sb.) > návrh nerespektuje ochranu hodnot území a kvalitu bydlení (zákon č. 283/2021 Sb.) > nebyly posouzeny jiné varianty řešeni, zejména využití brownfieldů (opuštěných a již narušených ploch) a návrh tak neodůvodněně zasahuje do volné krajiny > vychází pouze z expertních odhadů (počet věži, výkon, rozmístěni) > návrh řeší problémy až dodatečně, místo aby jim předešel > nejsou dostatečně vyhodnoceny kumulativní dopady více záměrů v území B. Příroda, krajina a životní prostředí 1. Nedostatečné posouzeni vlivů na životní prostředí > výskyt chráněných druhů (ptáci, netopýři) a zásah do migračních tras (vlk, rys apod.) > narušeni prvků ÚSES (biokoridory) > zásadní změna krajiny a její industrializace > dominantní stavby (až cca 250 m vysoké) viditelné na velké vzdálenosti > chybí posouzeni nočního osvětleni > nedostatečně řešen kumulativní vliv vice větrných elektráren 2. Nedostatečné posouzeni vlivů na vodu a klima > hrozí narušeni vsakováni vody do půdy a změna odtokových poměrů, > může dojit ke zhoršeni schopnosti krajiny zadržovat vodu a riziko vysychání krajiny > chybí posouzeni vlivu na mikroklima, > nejsou dostatečně řešeny dopady na vodní režim území.	**Akceptováno částečně.** Akcelerační oblast AOV31 Kelč byla zmenšena. Akcelerační oblasti AOV29 Býškovice a AOV30 Kunovice jsou v návrhu Z2 ÚRP ponechány. Vymezení akceleračních oblastí proběhlo na základě biologického posouzení konkrétních území podle § 11 odst. 3 resp. 4 ZOZE, jehož výsledky spolu s výsledky vyhodnocení vlivů na životní prostředí (SEA, Příloha č. 5 k odůvodnění Z2 ÚRP) byly zapracovány do návrhu Z2 ÚRP. Návrh Z2 ÚRP a jeho odůvodnění, návrh souvisejících územních opatření a jejich odůvodnění obsahují náležitosti v souladu s příslušnými právními předpisy, včetně správního řádu, stavebního zákona a dalších. Zpracování VVURÚ odpovídá obsahem i strukturou požadavkům obsaženým v příloze č. 4 stavebního zákona, včetně posouzení kumulativních a synergických vlivů, vlivů na zdraví a hodnocení nulové varianty (platné znění ÚRP) vůči variantě navrhované (Z2 ÚRP). Zadání Z2 ÚRP schválené Vládou ČR nepožadovalo jiná variantní řešení. Ustanovení § 4 odst. 3 ZOZE a čl. 15c směrnice RED III sice upřednostňují brownfieldy a degradované plochy, avšak nevylučují vymezení akcelerační oblasti na jiných pozemcích. Vymezení výhradně na degradovaných plochách nebylo s ohledem na prostorové nároky technologie větrných elektráren proveditelné. Samotný způsob vymezení akceleračních oblastí na základě podkladů (biologická posouzení, mapy citlivosti ptáků vůči výstavbě VTE zpracované ČSO, území významná pro netopýry dle podkladů ČESON, biotopy zvláště chráněných druhů velkých savců a další) a nařízení vlády č. 507/2025 Sb. minimalizuje vliv na složky životního prostředí. Pro všechny akcelerační oblasti jsou současně pořizována územní opatření, která obsahují opatření stanovená na základě biologických posouzení. Tato opatření dále zmírňují negativní vlivy, které nebylo možné vyloučit vymezením akcelerační oblasti. Podmínky v územních

Poř. č.	Připomínkové místo	Číslo jednací	Článek	AO	Připomínka	Vyhodnocení
					3. Zemědělská půda > zábor a znehodnoceni kvalitní půdy > možné zásahy do půd I. a II. třídy ochrany (nejcennější půdy) >' zhutněni půdy a zvýšeni eroze a fragmentace pozemků > nejasný stav a poškozeni melioraci 4. Nedostatečné posouzení vlivů na obyvatele > hluk a jeho dlouhodobý vliv nejsou dostatečně vyhodnoceny, > není dostatečně řešen stroboskopický efekt, > změna charakteru bydlení, > není dostatečně vysvětlen způsob stanoveni vzdálenosti od obytné zástavby, > nebyly dostatečně posouzeny dopady na hodnotu nemovitostí a kvalitu bydlení. C, Technická a bezpečnostní rizika 1. Nedostatečnost navržených zmirňujících opatření · navržená opatření pouze částečně zmírňuji dopady, ale neřeší samotný střet, · řada opatření je formulována neurči ě a bez jasné kontroly jejich plnění, · významné problémy jsou odkládány až do navazujících řízeni. 2. Technická a bezpečnostní rizika · odlet ledu z rotorů v zimě, požáry zařízení (obtížně zvládnutelné zásahy) a zásah bleskem, · pád části konstrukce, únik provozních kapalin, · kontaminace půdy a vody, · šířeni požáru do krajiny, · v ČR dosud neexistuje právní ani metodická úprava požární bezpečnosti VTE a nejsou stanoveny konkrétní odstupové vzdálenosti od lesů či obytné zástavby z hlediska požárního rizika, · Ministerstvo dopravy připustilo existenci bezpečnostních rizik spojených s VTE, zejména vizuální distrakce řidičů, stínových efektů, nočního překážkového osvětleni, odletu ledu či havárií a odletu části konstrukci. Není jasně stanoveno, kdo ponese odpovědnost za případné škody na zdraví, majetku a životním prostředí. D. Rozpor se zákony a právními předpisy ČR a EU Návrh může být v rozporu zejména s: · zákonem č. 500/2004 Sb., správní řád, · zákonem č. 100/2001 Sb., o posuzováni vlivů na životní prostředí (EIA), · zákonem č. 114/1992 Sb., o ochraně přírody a krajiny, · zákonem č. 334/1992 Sb., o ochraně zemědělského půdního fondu, · zákonem č. 283/2021 Sb., stavební zákon, · podmínkami směrnice EU RED lll (nevhodně zvolená lokalita, nevyřešené dopady) · principem předběžné opatrnosti dle ČI. 191 SFEU, · právem na příznivé životní prostředí dle či. 35 Listiny základních práv a svobod, · právem na ochranu zdraví dle ČI. 31 Listiny základních práv a svobod, · právem na ochranu vlastnictví dle či. 11 Listiny základních práv a svobod. Závěr Navržené akcelerační oblasti mají zásadní střety s přírodou, krajinou, vodou i kvalitou života obyvatel. Tyto problémy nejsou řešeny, ale pouze částečně zmirňovány. Návrh nemá dostatečné podklady, neřeší varianty řešeni a nedostatečně hodnotí kumulativní dopady. Z uvedených důvodů požaduji zásadní přepracováni návrhu Změny č. 2 ÚRP, které bude respektovat vše výše uvedené.	opatřeních zahrnují ochranu prvků lokálního ÚSES a všech biokoridorů, ochranu biotopů, ZPF a PUPFL, dále povinnost biologického dozoru, monitoring mortality ptáků a netopýrů, detekční systémy a další podmínky specifické vzhledem ke konkrétní akcelerační oblasti. Jedním z podkladů pro zpracování Z2 ÚRP byl dokument Akcelerační oblasti, předvýběr ploch k výstavbě VTE, Screening území ČR z hlediska ochrany krajinného rázu (Roman Bukáček, Simona Vondráčková, 2025). Při vymezování akceleračních oblastí byl krajinný ráz dále prověřován, a to s ohledem na hodnoty území a dálkové pohledy na dominanty. Vlivy na krajinný ráz pak byly dále vyhodnoceny v rámci VVURÚ, a to jak z hlediska navrhovaného souboru akceleračních oblastí jako celku, tak pro jednotlivá území v kartách akceleračních oblastí. Podmínky v územních opatřeních pak dále omezují barevné řešení doprovodných staveb a rozsah trvalých terénních úprav. Podmínky stanovené v příslušných územních opatřeních limitují rozsah terénních úprav u větrných elektráren na maximální hodnotu ± 5 m. Konkrétní vliv základových konstrukcí na puklinové systémy a kolektory podzemních vod bude předmětem podrobného hydrogeologického posouzení, které bude zpracováno jako součást dokumentace záměru a bude řešeno v rámci navazujícího řízení o povolení záměru dle stavebního zákona. Narušení systému podzemních vod se s ohledem na mělké založení naprosto převažující většiny VTE (do cca 5 m) a malou plochu narušení podloží (cca 20x20m) nepředpokládá. Ochrana ZPF je řešena v souvisejících územních opatřeních. Podmínkami je zajištěno, že nebudou vznikat neobhospodařovatelné zbytkové zemědělské pozemky ani pozemky bez přístupu k veřejně přístupné pozemní komunikaci. Dále je v nich požadavek na upřednostní nižších tříd ochrany ZPF při realizaci záměrů OZE a je stanovena maximální plocha dlouhodobého nebo trvalého odnětí ZPF pro záměry OZE v celé akcelerační oblasti. Souhlas s odnětím ze ZPF bude vydán v navazujícím řízení dle stavebního zákona. V souvisejících územních opatření jsou stanoveny podmínky, které zajišťují ochranu protierozních opatření, funkčních melioračních zařízení, vodních toků a ploch a rovněž omezující možné terénní úpravy. Vzhledem k charakteru a rozsahu potenciálních záměrů se při naplnění podmínek nepředpokládá realizace zpevněných ploch v takovém rozsahu, který by mohl významně ovlivnit vodní režim v rámci akceleračních oblastí. V souladu s požadavky vodního zákona se v rámci procesu povolování záměru bude vyjadřovat vodoprávní úřad. Při vymezení akceleračních oblastí nelze předjímat konkrétní technické parametry či přesné umístění záměrů OZE. Bezpečnost leteckého provozu je pak řešena při povolování konkrétního záměru, kdy se vyjadřují Úřad pro civilní letectví, Řízení letového provozu i Armáda ČR a upřesňují umístění či

Poř. č.	Připomínkové místo	Číslo jednací	Článek	AO	Připomínka	Vyhodnocení
						požadavky na denní i noční osvětlení definované v leteckém předpisu L-14. Obavy z negativních vlivů hluku a stroboskopického efektu řeší podmínky stanovené ve všech územních opatřeních pro akcelerační oblasti pro VTE, které ukládají zpracování hlukové studie, studie působení stroboskopického efektu, včetně minimalizace shadow flicker efektu. V případě, že by záměr nesplňoval zákonné hygienické limity (nařízení vlády č. 272/2011 Sb., o ochraně zdraví před nepříznivými účinky hluku a vibrací) a současně podmínky v územním opatření, nemůže být povolen. Akcelerační oblasti byly vymezeny na celostátní úrovni v Z2 ÚRP na základě Zadání Z2 ÚRP schváleného Vládou ČR.
10986.	Libor Tusl	MMR-48964-2026-81	99czzi	AOV85	Věc: Připomínka ke Změně č. 2 územního rozvojového plánu - akcelerační oblast AOV85 Nový Dvůr Podávám podle § 39 stavebního zákona připomínku k návrhu vymezení akcelerační oblasti AOV85 Nový Dvůr pro umístěni větmých elektráren. S navrženým záměrem zásadně nesouhlasím. Domnívám se, že návrh v současné podobě dostatečně nechrání zdraví obyvatel, přírodu, krajinu ani kvalitu života lidi žijících v okolí obce Cítov a Podřipska. Mám vážné obavy z dlouhodobých dopadů provozu větrných elektráren na zdraví obyvatel. Plánované stavby o výšce až 200 metrů mají být umístěny v těsné blízkosti obytné zástavby a jejich provoz je spojen s hlukem, vibracemi, infrazvukem, blikáním překážkového osvětleni a stroboskopickým efektem. Domnívám se, že možné zdravotní dopady nejsou dostatečně prozkoumány. Požaduji proto vypracování nezávislých odborných studií a posudků zaměřených zejména na: · nízkofrekvenční hluk a infrazvuk, · dlouhodobé působení hluku na zdraví obyvatel, · vliv stroboskopického efektu a nočního osvětlení, · psychickou zátěž a stres obyvatel, · kumulativní vlivy celé plánované zóny, · dopady na děti, seniory a nemocné osoby. V odborném časopise Frontiers in Behavioral Neuroscience byla publikována studie upozorňující na možné biologické reakce organismu na infrazvuk, včetně zvýšené hladiny stresového hormonu kortizolu, psychické nepohody a podrážděnosti. Domnívám se, že v případě dlouhodobého působení těchto vlivů nelze možné zdravotní dopady podceňovat. Další zásadní obavy mám o přírodu a chráněné druhy živočichů. V okolí plánované akcelerační oblasti se podle veřejně dostupných údajů vyskytují chráněné druhy ptáků a netopýrů. Na vlastni zahradě máme pravidelně výskyt sýčka obecného. Sýček obecný je podle vyhlášky č. 395/1992 Sb. veden jako zvláště chráněný druh v kategorii silně ohrožených druhů a v Červeném seznamu ptáků České republiky je zařazen mezi kriticky ohrožené druhy. Domnívám se proto, že ochrana těchto druhů musí být důsledně zohledněna. Požaduji zpracování podrobných biologických studii a dlouhodobého monitoringu zaměřeného zejména na: · sýčka obecného, · chráněné druhy ptáků, · netopýry, · hmyz a další živočichy vázané na místní krajinu. Domnívám se, že návrh není dostatečně v souladu s § 5 a § 50 zákona č. 114/1992 Sb., o ochraně přírody a krajiny, které ukládají chránit zvláště chráněné druhy živočichů a jejich biotopy. Další obavy mám z možných havárií a požárů větrných elektráren. Oblast Podřipska je dlouhodobě zatížena suchem a v okolí plánované lokality se nachází pole, lesy a zemědělská půda. V případě technické poruchy nebo zásahu bleskem může podle mého názoru dojít ke vzniku požáru s rozsáhlými následky. Požaduji proto zpracování: · požárně bezpečnostního posouzeni, · studie dostupnosti požární techniky, · krizového plánu pro případ havárie nebo požáru, · vyhodnocení dopadů na zemědělství, půdu a okolní lesní porosty. Není mi zároveň jasné, kdo ponese odpovědnost za případné škody způsobené požárem, havárii nebo jiným selháním zařízeni.	**Akceptováno.** Akcelerační oblast AOV85 Nový Dvůr byla vypuštěna.

Poř. č.	Připomínkové místo	Číslo jednací	Článek	AO	Připomínka	Vyhodnocení
					Mám rovněž za to, že návrh není dostatečně v souladu s § 12 zákona č. 114/1992 Sb., o ochraně přírody a krajiny, který chrání krajinný ráz, ani s ČI. 35 Listiny základních práv a svobod, který zaručuje právo občanů na příznivé životni prostředí. Z výše uvedených důvodů žádám o zamítnutí návrhu akcelerační oblasti AOV85 Nový Dvůr a o doplnění všech potřebných odborných studií a posouzení. Nesouhlasím s navrženým způsobem vymezováni akceleračních oblastí pro výstavbu větrných elektráren na území České republiky, neboť mám za to, že dochází k upřednostňováni energetických zájmů před ochranou zdraví obyvatel, krajiny a charakteru obcí.	
10987.	Zuzana Řeháková	MMR-48965-2026-81	99czzi	AOV85	Věc: Připomínka ke Změně č. 2 územního rozvojového plánu - akcelerační oblast AOV85 Nový Dvůr Podávám podle § 39 stavebního zákona zásadní nesouhlas s návrhem vymezeni akcelerační oblasti AOV85 Nový Dvůr pro výstavbu větrných elektráren. Jako člověk, který v této oblasti žije a plánuje zde zůstat i do budoucna, mám vážné obavy z dopadů tohoto projektu na krajinu Podřipska, zdraví obyvatel, podzemní vody i celé životní prostředí. Podle mého názoru nebyly dostatečně vyhodnoceny skutečné dopady tak rozsáhlého projektu na území, které je již nyní dlouhodobě zatíženo suchem, intenzivním zemědělstvím, průmyslem a dalšími zásahy do krajiny. Velmi mě znepokojuje především možný dopad na podzemní vody a vodní režim krajiny. Výstavba větrných elektráren znamená obrovské zásahy do podloží, budováni masivních železobetonových základů, nové komunikace, kabelové trasy a další technickou infrastrukturu. Část akcelerační oblasti navíc zasahuje do prostoru plánované těžby štěrkopísku i do území popílkoviště souvisejícího s provozem elektrárny společnosti ČEZ. Mám za to, že kombinace těchto zásahů může dále narušit přirozené vsakováni vody do krajiny, zhoršit schopnost území zadržovat vodu a negativně ovlivnit podzemní vody v celé oblasti. Podřipsko přitom patři mezi oblasti dlouhodobě postižené suchem a nedostatkem vody. Další zásadní obavy mám z dopadů na přírodu a místní ekosystém. V okolí plánované akcelerační oblasti se nachází zemědělská půda, remízky, lesní porosty i migrační trasy ptáků a netopýrů. Provoz větrných elektráren je spojen s hlukem, vibracemi, infrazvukem, světelným znečištěním a pohybem obřích lopatek, které mohou negativně ovlivnit chováni živočichů a narušit přirozené fungováni celé krajiny. Mám obavy zejména o: · ptactvo migrující přes oblast Podřipska, · netopýry chráněné podle § 50 zákona č. 114/1992 Sb., o ochraně přírody a krajiny, · a drobnou zvěř, která je velmi citlivá na dlouhodobý hluk a vibrace. Mám zároveň za to, že návrh výrazně podceňuje kumulativní zatíženi celé oblasti. V krátké vzdálenosti se zde nachází elektrárna Mělník, průmyslové provozy ve Štětí, plánovaná těžba štěrkopísku, silná zemědělská zátěž a další technické zásahy do krajiny. · s § 12 zákona č. 114/1992 Sb., který chrání krajinný ráz; · s § 50 zákona č. 114/1992 Sb., který chrání zvláště chráněné druhy živočichů, · ani s ČI. 35 Listiny základních práv a svobod. Požaduji proto vypracování nových nezávislých odborných studií zaměřených zejména na: · zdravotní dopady infrazvuku a nízkofrekvenčního hluku, · geotechnické posouzeni stability podloží v oblasti popílkoviště, · vliv plánované těžby štěrkopísku na stabilitu území, · dopady na krajinný ráz Podřipska a ochranné pásmo Řípu, · bezpečnost leteckého provozu v okolí Kostomlat pod Řípem, · a skutečnou technickou realizovatelnost celé akcelerační oblasti. Z výše uvedených důvodů žádám o zamítnutí návrhu akcelerační oblasti AOV85 Nový Dvůr. Současně nesouhlasím s navrženým způsobem vymezování akceleračních oblastí pro výstavbu větrných elektráren na území České republiky, pokud mají být podobné oblasti vymezovány bez důsledného zohlednění ochrany zdraví obyvatel, krajiny, přírody a historicky významných území.	**Akceptováno.** Akcelerační oblast AOV85 Nový Dvůr byla vypuštěna.
10988.	Pavel Vybíral	MMR-48966-2026-81	99czzs	AOV98	**Věc: Připomínka k návrhu Změny č. 2 ÚRP** **Text připomínky**	**Akceptováno.** Akcelerační oblast AOV98 Tetětice byla vypuštěna.

Poř. č.	Připomínkové místo	Číslo jednací	Článek	AO	Připomínka	Vyhodnocení
					Podatel nesouhlasí s vymezením akcelerační oblasti AOV98 a žádá, aby tato akcelerační oblast nebyla ve Změně č. 2 Územního rozvojového plánu vymezena a aby nebylo vydáno územní opatření AOV98. **<u>Odůvodnění uplatněné připomínky</u>** **1. <u>Direktivní vymezení AOV</u>** Podatel namítá, že není nezbytné (a neplyne to ani ze směrnice EU RED III), aby akcelerační oblasti pro VTE (dále jen „AOV“) byly vymezeny direktivně na celostátní úrovni. Je naprosto dostačující, pokud by Změna č. 2 Územního rozvojového plánu (dále jen „Změna č. 2“) dala obcím povinnost, aby prověřily možnosti vymezení navrhovaných AOV ve svých územních plánech. Na základě tohoto pokynu by samosprávy znalé místních poměrů po dohodě s občany vymezily vhodné lokality pro VTE. Díky tomu by byly zohledněny s potřebnou pečlivostí a v nutné podrobnosti zásahy do veřejných zájmů, které není možné na úrovní Změny č. 2 zhodnotit, neboť to její velké měřítko neumožňuje. **2. <u>Diskriminační vymezení AOV</u>** Ve Změně č. 2 ÚRP není dostatečně vysvětleno, proč je třeba vymezit akcelerační oblasti právě tak, jak to činí tato změna. Není tedy pochopitelné, proč právě počet AOV, se kterým Změna č. 2 počítá, povede ke splnění klimatických a energetických cílů a proč vymezení jiné oblasti již není zapotřebí nebo proč by klimatické a energetické cíle nemohly být plněny i bez AOV98, když není ke splnění těchto cílů (které ani nejsou ve Změně č. 2 specifikovány) zapotřebí další AOV vymezit. Lokalita, kde je AOV98 přitom není nijak výjimečná z hlediska potenciálu pro VTE nebo není ve Změně č. 2 přesvědčivě alespoň popsáno, proč se AOV98 svým větrným potenciálem tak výrazně odlišuje od dalších oblasti, kde AOV vymezeny nebyly). Lze tedy předpokládat, že existují i jiné shodné oblasti, kde však z nejasných důvodů jako AOV nebyly vymezeny. To považuje podatel za diskriminační. Diskriminovány jsou i samosprávy, na jejichž území jsou AOV vymezeny. Vymezení AOV totiž představuje jakousi stavební uzávěru, kdy obec nemůže v dotčeném území měnit územní plán podle svých potřeb, ale musí respektovat vymezenou AOV. Vedle toho pak nebudou investoři VTE motivováni, aby s obcí uzavřeli férovou plánovací smlouvu a poskytli obci a jejím občanům dostatečné kompenzace za negativní dopady provozu VTE. Záměry VTE povolované v AOV totiž budou protežovány a jejich výstavba výrazně usnadněna. Tato diskriminace přímo ovlivňuje i občany samospráv. **3. <u>Nedostatečné posouzení vlivů</u>** Vymezení AOV s největší pravděpodobností povede k tomu, že záměry v nich budovat VTE, budou upřednostňovány a nedojde k řádnému posouzení negativních dopadů na životní prostředí, na zdraví a životy lidí. Proto by mělo být vyhodnocení vlivů Změny č. 2 a územního opatření pro AOV98 dostatečně detailní a kvalitní, prakticky na úrovni EIA. Překážkou pro takové podrobné posouzení je ale fakt, že je měřítko Územního rozvojového plánu příliš velké a neumožňuje skutečně posoudit dopady vymezení AOV. Jiné by to bylo na úrovni místního územního plánu, resp. v rámci procesu EIA se znalostí konkrétního záměru. Vzhledem k tomu, že na vymezení akceleračních oblastí naváže zrychlené a zjednodušené povolovací řízení před Dopravním a energetickým stavebním úřadem (DESÚ), v rámci kterého hrozí, že bude úřad prakticky pouze ověřovat, zda jsou záměry v souladu se značně vágními podmínkami územního opatření AOV98. Což znamená, že vlivy VTE realizovaných v AOV98 nebudou nikdy reálně dostatečně posouzeny. Vágní posouzení Změny č. 2 nebo územního opatření AOV98 je naprosto nedostatečné. Podatel se domnívá, že vadné posouzení dopadů VTE může mít nejen přímý vliv na jeho zdraví včetně psychické pohody, ale také to může ovlivnit socioekonomický rozvoj obce, ve které žije. **4. <u>Zanedbatelné pozitivní vlivy vymezení AO</u>** V odůvodnění Změny č. 2 ani územního opatření není možné dohledat vyčíslení přínosu AOV98 pro snížení energetické závislosti anebo snížení produkce CO_2. Ve vyhodnocení vlivů územního opatření AOV98 se ale uvádí k pozitivním vlivům (přínosům) vymezení AOV a realizace VTE: „*Zanedbatelný až*	

Poř. č.	Připomínkové místo	Číslo jednací	Článek	AO	Připomínka	Vyhodnocení
					mírně pozitivní vliv k ochraně klimatu uplatnění AO se uplatní v globálním měřítku, tedy i z hlediska přeshraničního působení.“ V dokumentaci Změny č. 2 a územního opatření je tedy přiznáno, že přínosy VTE realizovaných v AOV83 budou zanedbatelné, byť chybí konkrétní čísla. V takové situaci není pochopitelné, jak mohl zájem na vymezení AOV98 převážit nad ostatními konkrétně specifikovanými veřejnými zájmy, které naopak výstavba VTE ovlivní výrazně (byť to nekvalitně zpracované vyhodnocení Změny č. 2 a územního opatření nepřiznává). Dále se ve vyhodnocení územního opatření AOV98 uvádí: *„Vlivy na ovzduší v době výstavby zanedbatelné (prašnost při přesunu zemin, emise ze spalování PHM, sekundární prašnost), v době provozu mírně pozitivní z důvodu náhrady spalovacích zdrojů při výrobě el. energie.“* Vzhledem k tomu, že se ve vyhodnocení uvádí, že vliv AOV98 na ochranu klimatu bude zanedbatelný, bude logicky zanedbatelný rozsah, ve kterém VTE realizované v AOV98 nahradí spalovací zdroje. Změna č. 2 ani územní opatření tento závěr nevyvrací, neobsahují totiž vyčíslení toho, v jak velkém rozsahu VTE realizované v AOV98 nahradí spalovací zdroje a jaký přesně vliv bude mít tato náhrada na cíle sledované Změnou č. 2, tedy snížení energetické závislosti ČR a snížení produkce CO_2. Je také třeba řádně vyhodnotit, proč těchto cílů nelze dosáhnout jinými způsoby (zvýšení počtu bloků JEDU, popř. JETE, rozvoj vodíkové infrastruktury v souladu s Vodíkovou strategií ČR, větší důraz na rozvoj FVE). Proto ani blíže nespecifikovaná náhrada spalovacích zdrojů není důvod, proč by měl zájem na vymezení AOV98 převážit nad jinými zájmy v území. **5. <u>Výška VTE a rozloha AO</u>** Ve Změně č. 2 ani v územním opatření pro AOV98 není dostatečně vysvětleno, proč byla zvolena právě tato rozloha AO a proč má AOV právě tyto konkrétní hranice a proč právě toto vymezení AOV povede ke splnění cílů Změny č. 2. Jinými slovy není vysvětleno, proč nemůže být AO vymezena jiným způsobem tak, aby kupř. byly VTE umisťovány v dostatečné vzdálenosti od zastavěného území a zastavitelných ploch podle územních plánů (min 1,5 km) a chybí též porovnání, zda by jiné vymezení AOV třeba též nevedlo ke splnění cílů Změny č. 2. Podatel se domnívá, že to ale vzhledem k nespecifičnosti cílů Změny č. 2 není ani možné, proto by také AOV98 vůbec neměla být vymezena. **6. <u>Hluková zátěž, vibrace a stroboskopický efekt</u>** Podatel též považuje za chybné, že Změna č. 2 ani příslušné územní opatření vůbec neřeší negativní dopady hluku. Hluk totiž Změna č. 2 chápe jako normální integrální součást VTE, který nelze vyřešit a je třeba se s tím smířit. Tento přístup nejlépe demonstruje přirovnání hluku z VTE k v podstatě příjemnému „šumění lesa“, které mohou zaregistrovat jen neurotické osoby. Podatel se proto domnívá, že hlukové vlivy nebyly správně vyhodnoceny a ve skutečnosti to ani není možné bez znalosti konkrétního projektu. Nejsou však stanoveny ani žádné limity hluku, které by mohly zajistit reálnou ochranu lidského zdraví. Podatel zdůrazňuje, že nepovažuje za dostatečné, aby byla hluková zátěž řešena až v hlukové studii zpracované investorem. Podatel dále nesouhlasí s tím, že vůbec nedošlo k posouzení vlivů infrazvuku, nízkofrekvenčního hluku a vibrací, ačkoliv odborné studie upozorňují na rizika spojená s těmito doprovodnými jevy provozu VTE. Podatel se domnívá, že nebyl ani řádně zhodnocen vliv vibrací na nemovitosti. Stejně tak nebyl řádně posouzen z hlediska vlivů tzv. stroboskopický efekt, kdy se posouzení zejména nezaměřilo na obtěžující dopady stroboskopického efektu. **7. <u>Vlivy na krajinný ráz</u>** Větrné elektrárny mají zásadní vlivy na krajinný ráz. Ve Vyhodnocení vlivů územního opatření AOV83 se uvádí: *„AO dle ZÚR Zlínského kraje spadá do krajiny zemědělské intenzivní AO se nachází v krajinném celku Kroměřížsko. Pro krajinu intenzivní zemědělskou jsou typické rovinaté oblasti až ploché pahorkatiny na spraších a intenzivní zemědělství jako kulturní prvky uváděny větrolamy, selské statky sakrální architektura, dochované architektonické a urbanistické znaky sídel. Krajinná scéna je otevřená, rozlehlost a přehlednost území dominance horizontály v krajině, dominance sakrální architektury a siluety historických měst. Za hlavni potenciálně ovlivněné přírodní hodnoty lze považovat EVL Troják, který se*	

Poř. č.	Připomínkové místo	Číslo jednací	Článek	AO	Připomínka	Vyhodnocení
					nachází v sousedství a přírodní park (EVL) Chřiby (cca 4 km). Z kulturních hodnot v okruhu do 10 km se jedná primárně o MRP Kroměříž s NKP Zámek Kroměříž s Květnou a Podzámeckou zahradou, které jsou součástí UNESCO. výstavbou větrných elektráren lze předpokládat narušení krajinných hodnot území. Větrné elektrárny jsou stavební dominantou, která bude vizuálně patrná v širokém okruhu a ovlivní krajinné scenérie v území. S ohledem na charakter předpokládaných záměrů v AO se tomuto působení nelze vyhnout." Jak je možné, že všechny tyto vlivy jsou hodnoceny jako zanedbatelné, když přitom VTE budou představovat novou dominantu, která jednoznačně výrazně ovlivní krajinu, to není ve Změně č. 2 ani v územním opatření vysvětleno. Vliv VTE na krajinný ráz může mít ještě další dopady – již napořád bude hodnota krajinného rázu snížena, takže bude možné do území umisťovat i další záměry, které by jinak kvůli ochraně krajinného rázu nebyly přípustné. **8. Další negativní vlivy AOV98** Prostor pro individuální připomínky: lze doplnit např. obavy z negativního vlivu vymezení AOV na zvířata, na ekosystémy, na vodní poměry v území, na zemědělský půdní fond, na ekosystémy...	
10989.	Květoslava Kamarádová	MMR-48967-2026-81	99czzs	AOV98	**Věc: Připomínka k návrhu Změny č. 2 ÚRP** **Text připomínky** Podatel nesouhlasí s vymezením akcelerační oblasti AOV98 a žádá, aby tato akcelerační oblast nebyla ve Změně č. 2 Územního rozvojového plánu vymezena a aby nebylo vydáno územní opatření AOV98. **Odůvodnění uplatněné připomínky** **1. Direktivní vymezení AOV** Podatel namítá, že není nezbytné (a neplyne to ani ze směrnice EU RED III), aby akcelerační oblasti pro VTE (dále jen „AOV") byly vymezeny direktivně na celostátní úrovni. Je naprosto dostačující, pokud by Změna č. 2 Územního rozvojového plánu (dále jen „Změna č. 2") dala obcím povinnost, aby prověřily možnosti vymezení navrhovaných AOV ve svých územních plánech. Na základě tohoto pokynu by samosprávy znalé místních poměrů po dohodě s občany vymezily vhodné lokality pro VTE. Díky tomu by byly zohledněny s potřebnou pečlivostí a v nutné podrobnosti zásahy do veřejných zájmů, které není možné na úrovní Změny č. 2 zhodnotit, neboť to její velké měřítko neumožňuje. **2. Diskriminační vymezení AOV** Ve Změně č. 2 ÚRP není dostatečně vysvětleno, proč je třeba vymezit akcelerační oblasti právě tak, jak to činí tato změna. Není tedy pochopitelné, proč právě počet AOV, se kterým Změna č. 2 počítá, povede ke splnění klimatických a energetických cílů a proč vymezení jiné oblasti již není zapotřebí nebo proč by klimatické a energetické cíle nemohly být plněny i bez AOV98, když není ke splnění těchto cílů (které ani nejsou ve Změně č. 2 specifikovány) zapotřebí další AOV vymezit. Lokalita, kde je AOV98 přitom není nijak výjimečná z hlediska potenciálu pro VTE nebo není ve Změně č. 2 přesvědčivě alespoň popsáno, proč se AOV98 svým větrným potenciálem tak výrazně odlišuje od dalších oblasti, kde AOV vymezeny nebyly). Lze tedy předpokládat, že existují i jiné shodné oblasti, kde však z nejasných důvodů jako AOV nebyly vymezeny. To považuje podatel za diskriminační. Diskriminovány jsou i samosprávy, na jejichž území jsou AOV vymezeny. Vymezení AOV totiž představuje jakousi stavební uzávěru, kdy obec nemůže v dotčeném území měnit územní plán podle svých potřeb, ale musí respektovat vymezenou AOV. Vedle toho pak nebudou investoři VTE motivováni, aby s obcí uzavřeli férovou plánovací smlouvu a poskytli obci a jejím občanům dostatečné kompenzace	**Akceptováno.** Akcelerační oblast AOV98 Tetětice byla vypuštěna.

Poř. č.	Připomínkové místo	Číslo jednací	Článek	AO	Připomínka	Vyhodnocení
					za negativní dopady provozu VTE. Záměry VTE povolované v AOV totiž budou protežovány a jejich výstavba výrazně usnadněna. Tato diskriminace přímo ovlivňuje i občany samospráv. **3. <u>Nedostatečné posouzení vlivů</u>** Vymezení AOV s největší pravděpodobností povede k tomu, že záměry v nich budovat VTE, budou upřednostňovány a nedojde k řádnému posouzení negativních dopadů na životní prostředí, na zdraví a životy lidí. Proto by mělo být vyhodnocení vlivů Změny č. 2 a územního opatření pro AOV98 dostatečně detailní a kvalitní, prakticky na úrovni EIA. Překážkou pro takové podrobné posouzení je ale fakt, že je měřítko Územního rozvojového plánu příliš velké a neumožňuje skutečně posoudit dopady vymezení AOV. Jiné by to bylo na úrovni místního územního plánu, resp. v rámci procesu EIA se znalostí konkrétního záměru. Vzhledem k tomu, že na vymezení akceleračních oblastí naváže zrychlené a zjednodušené povolovací řízení před Dopravním a energetickým stavebním úřadem (DESÚ), v rámci kterého hrozí, že bude úřad prakticky pouze ověřovat, zda jsou záměry v souladu se značně vágními podmínkami územního opatření AOV98. Což znamená, že vlivy VTE realizovaných v AOV98 nebudou nikdy reálně dostatečně posouzeny. Vágní posouzení Změny č. 2 nebo územního opatření AOV98 je naprosto nedostatečné. Podatel se domnívá, že vadné posouzení dopadů VTE může mít nejen přímý vliv na jeho zdraví včetně psychické pohody, ale také to může ovlivnit socioekonomický rozvoj obce, ve které žije. **4. <u>Zanedbatelné pozitivní vlivy vymezení AO</u>** V odůvodnění Změny č. 2 ani územního opatření není možné dohledat vyčíslení přínosu AOV98 pro snížení energetické závislosti anebo snížení produkce CO_2. Ve vyhodnocení vlivů územního opatření AOV98 se ale uvádí k pozitivním vlivům (přínosům) vymezení AOV a realizace VTE: „*Zanedbatelný až mírně pozitivní vliv k ochraně klimatu uplatnění AO se uplatní v globálním měřítku, tedy i z hlediska přeshraničního působení.*“ V dokumentaci Změny č. 2 a územního opatření je tedy přiznáno, že přínosy VTE realizovaných v AOV83 budou zanedbatelné, byť chybí konkrétní čísla. V takové situaci není pochopitelné, jak mohl zájem na vymezení AOV98 převážit nad ostatními konkrétně specifikovanými veřejnými zájmy, které naopak výstavba VTE ovlivní výrazně (byť to nekvalitně zpracované vyhodnocení Změny č. 2 a územního opatření nepřiznává). Dále se ve vyhodnocení územního opatření AOV98 uvádí: *„Vlivy na ovzduší v době výstavby zanedbatelné (prašnost při přesunu zemin, emise ze spalování PHM, sekundární prašnost), v době provozu mírně pozitivní z důvodu náhrady spalovacích zdrojů při výrobě el. energie.“* Vzhledem k tomu, že se ve vyhodnocení uvádí, že vliv AOV98 na ochranu klimatu bude zanedbatelný, bude logicky zanedbatelný rozsah, ve kterém VTE realizované v AOV98 nahradí spalovací zdroje. Změna č. 2 ani územní opatření tento závěr nevyvrací, neobsahují totiž vyčíslení toho, v jak velkém rozsahu VTE realizované v AOV98 nahradí spalovací zdroje a jaký přesně vliv bude mít tato náhrada na cíle sledované Změnou č. 2, tedy snížení energetické závislosti ČR a snížení produkce CO_2. Je také třeba řádně vyhodnotit, proč těchto cílů nelze dosáhnout jinými způsoby (zvýšení počtu bloků JEDU, popř. JETE, rozvoj vodíkové infrastruktury v souladu s Vodíkovou strategií ČR, větší důraz na rozvoj FVE). Proto ani blíže nespecifikovaná náhrada spalovacích zdrojů není důvod, proč by měl zájem na vymezení AOV98 převážit nad jinými zájmy v území. **5. <u>Výška VTE a rozloha AO</u>** Ve Změně č. 2 ani v územním opatření pro AOV98 není dostatečně vysvětleno, proč byla zvolena právě tato rozloha AO a proč má AOV právě tyto konkrétní hranice a proč právě toto vymezení AOV povede ke splnění cílů Změny č. 2. Jinými slovy není vysvětleno, proč nemůže být AO vymezena jiným způsobem tak, aby kupř. byly VTE umisťovány v dostatečné vzdálenosti od zastavěného území a zastavitelných ploch podle územních plánů (min 1,5 km) a chybí též porovnání, zda by jiné vymezení AOV třeba též nevedlo ke splnění cílů Změny č. 2. Podatel se domnívá, že to ale vzhledem k nespecifičnosti cílů Změny č. 2 není ani možné, proto by také AOV98 vůbec neměla být vymezena.	

Poř. č.	Připomínkové místo	Číslo jednací	Článek	AO	Připomínka	Vyhodnocení
					6. <u>Hluková zátěž, vibrace a stroboskopický efekt</u> Podatel též považuje za chybné, že Změna č. 2 ani příslušné územní opatření vůbec neřeší negativní dopady hluku. Hluk totiž Změna č. 2 chápe jako normální integrální součást VTE, který nelze vyřešit a je třeba se s tím smířit. Tento přístup nejlépe demonstruje přirovnání hluku z VTE k v podstatě příjemnému „šumění lesa“, které mohou zaregistrovat jen neurotické osoby. Podatel se proto domnívá, že hlukové vlivy nebyly správně vyhodnoceny a ve skutečnosti to ani není možné bez znalosti konkrétního projektu. Nejsou však stanoveny ani žádné limity hluku, které by mohly zajistit reálnou ochranu lidského zdraví. Podatel zdůrazňuje, že nepovažuje za dostatečné, aby byla hluková zátěž řešena až v hlukové studii zpracované investorem. Podatel dále nesouhlasí s tím, že vůbec nedošlo k posouzení vlivů infrazvuku, nízkofrekvenčního hluku a vibrací, ačkoliv odborné studie upozorňují na rizika spojená s těmito doprovodnými jevy provozu VTE. Podatel se domnívá, že nebyl ani řádně zhodnocen vliv vibrací na nemovitosti. Stejně tak nebyl řádně posouzen z hlediska vlivů tzv. stroboskopický efekt, kdy se posouzení zejména nezaměřilo na obtěžující dopady stroboskopického efektu. **7. <u>Vlivy na krajinný ráz</u>** Větrné elektrárny mají zásadní vlivy na krajinný ráz. Ve Vyhodnocení vlivů územního opatření AOV83 se uvádí: *„AO dle ZÚR Zlínského kraje spadá do krajiny zemědělské intenzivní AO se nachází v krajinném celku Kroměřížsko. Pro krajinu intenzivní zemědělskou jsou typické rovinaté oblasti až ploché pahorkatiny na spraších a intenzivní zemědělství jako kulturní prvky uváděny větrolamy, selské statky sakrální architektura, dochované architektonické a urbanistické znaky sídel. Krajinná scéna je otevřená, rozlehlost a přehlednost území dominance horizontály v krajině, dominance sakrální architektury a siluety historických měst. Za hlavni potenciálně ovlivněné přírodní hodnoty lze považovat EVL Troják, který se nachází v sousedství a přírodní park (EVL) Chřiby (cca 4 km). Z kulturních hodnot v okruhu do 10 km se jedná primárně o MRP Kroměříž s NKP Zámek Kroměříž s Květnou a Podzámeckou zahradou, které jsou součástí UNESCO. výstavbou větrných elektráren lze předpokládat narušení krajinných hodnot území. Větrné elektrárny jsou stavební dominantou, která bude vizuálně patrná v širokém okruhu a ovlivní krajinné scenérie v území. S ohledem na charakter předpokládaných záměrů v AO se tomuto působení nelze vyhnout.”* Jak je možné, že všechny tyto vlivy jsou hodnoceny jako zanedbatelné, když přitom VTE budou představovat novou dominantu, která jednoznačně výrazně ovlivní krajinu, to není ve Změně č. 2 ani v územním opatření vysvětleno. Vliv VTE na krajinný ráz může mít ještě další dopady – již napořád bude hodnota krajinného rázu snížena, takže bude možné do území umisťovat i další záměry, které by jinak kvůli ochraně krajinného rázu nebyly přípustné. **<u>8. Další negativní vlivy AOV98</u>** Prostor pro individuální připomínky: lze doplnit např. obavy z negativního vlivu vymezení AOV na zvířata, na ekosystémy, na vodní poměry v území, na zemědělský půdní fond, na ekosystémy...	
10990.	Josef Hradil	MMR-48968-2026-81	99ba 99bb	AOS1 AOS2	PŘIPOMÍNKY K: I. návrhu Změny č. 2 Územního rozvojového plánu ČR (ÚRP ČR) II. Vyhodnoceni vlivů návrhu Změny č. 2 ÚRP na udržitelný rozvoj území (SEA) III. návrhům jednotlivých územních opatření pro akcelerační oblasti (AO) vymezeným v návrhu Změny č. 2 ÚRP Připomínky podávám:	**Neakceptováno.** Podatel nesouhlasí s vymezením akceleračních oblastí AOS1 Kleštěnec a AOS2 Bezuchov pro fotovoltaické elektrárny. Vymezení akcelerační oblasti proběhlo na základě biologického posouzení konkrétního navrhovaného území podle § 11 odst. 3

Poř. č.	Připomínkové místo	Číslo jednací	Článek	AO	Připomínka	Vyhodnocení
					jako osoba žijící v dotčeném území jako osoba, která může být dotčena dopady návrhu (z hlediska krajiny, životního prostředí či kvality 'života) jako vlastník nemovitosti v dotčeném území jiné (podnikáni v území, hospodařeni na půdě nebo v lese, myslivost, rekreace) - soukr. Zemědělec Tímto podávám připomínky k návrhu vymezeni akceleračních oblastí pro fotovoltaické elektrárny (FVE). Na základě níže uvedených důvodů nesouhlasím s návrhem změny č. 2 ÚRP ČR, Vyhodnoceni vlivů návrhu Změny č. 2 ÚRP na udržitelný rozvoj území (SEA) a návrhům jednotlivých územních opatření pro akcelerační oblasti (AO) vymezeným v návrhu Změny č. 2 ÚRP. Veškeré níže uvedené připomínky se vztahuji současně ke všem výše uvedeným projednávaným částem veřejné vyhlášky. I. NÁZEV ZÁMĚRU Akcelerační oblasti na území Olomouckého kraje (okres Přerov) a Kraje Zlínského (okres Kroměříž): AOS1 Kleštěnec, AOS 2 Bezuchov DOTČENÉ ÚZEMÍ: AOS1 a AOS2 Obec Bezuchov katastrální území Bezuchov kraj Olomoucký Obec Radkova Lhota katastrální území Radkova Lhota kraj Olomoucký Obec Žákovice katastrální území Žákovice kraj Olomoucký Obec Blazice katastrální území Blazice kraj zlínský Obec Radkovy katastrální území Radkovy kraj Olomoucký Obec Šišma katastrální území Šišma kraj Olomoucký Městys Dřevohostice katastrální území Dřevohostice kraj Olomoucký PŘIPOMÍNKY K AKCELERAČNÍM OBLASTEM AOS1 - Kleštěnec a AOS2 - Bezuchov Uvedená akcelerační oblast vykazuje následující možné střety a rizika: II. Předmět námitky Podatel touto námitkou napadá Opatření obecné povahy pro akcelerační oblast AOS1 Kleštěnec, vydané Vládou České republiky dne 13. dubna 2026, v celém jeho rozsahu, příp. v části vymezeni akcelerační oblasti a v části podmínek a zmírňujících opatření, a to z níže uvedených důvodů. Podatel navrhuje, aby správní orgán toto opatření obecné povahy zrušil, příp. podstatně změnil a doplnil, nebo aby oblast AOS1 z akceleračního režimu vyloučil. III. Skutkové a právní důvody námitky III.1 Blízkost národní kulturní památky a poutního místa svatý Hostýn Akcelerační oblast AOS1 Kleštěnec a AOS2 Bezuchov se nachází v těsném sousedství vrchu svatý Hostýn (596 m n. m.), který je jedním z nejvýznamnějších mariánských poutních míst v České republice. Bazilika Nanebevzetí Panny Marie na Hostýně je národní kulturní památkou a reprezentuje mimořádnou historickou, duchovní a krajinnou hodnotu celého území Hostýnských vrchů. Územní opatření sice ukládá, že záměry OZE budou umisťovány mimo nemovité kulturní památky lbod 3.1 písm. a)/, avšak tato podmínka je zcela nedostatečná. Nezohledňuje ochranné pásmo kulturní památky, vizuální panorama a krajinný ráz v dohledovém okruhu Svatého Hostýna, ani ochranu poutní cesty a jejího spirituálního prostředí. Rozsáhlé fotovoltaické areály (až 10 ha každý) v bezprostřední blízkosti tohoto místa jsou způsobilé trvale a nevratně narušit krajinný ráz, který je neoddělitelnou součásti kulturní a duchovní hodnoty tohoto místa. Požadavek: Akcelerační oblast musí být vyloučena z jakékoliv vzdálenosti, v niž by záměry OZE byly viditelné z vrcholu Svatého Hostýna nebo z poutních cest vedoucích na toto místo. Minimálně je třeba doplnit podmínku vizuálního posouzeni (pohledová studie, viewshed analýza) před jakýmkoliv povolením	resp. 4 ZOZE, jehož výsledky spolu s výsledky vyhodnocení vlivů na životní prostředí (SEA, Příloha 5 k Z2 ÚRP) byly zapracovány do návrhu Změny č. 2 ÚRP. Oblasti, u nichž autorizované osoby identifikovaly významné negativní nebo kumulativní vlivy, byly ze Z2 ÚRP vyloučeny (odůvodnění Z2 ÚRP). Zpracování VVURÚ odpovídá obsahem i strukturou požadavkům přílohy č. 4 stavebního zákona. Akcelerační oblasti v souladu s ZOZE a nařízením vlády č. 507/2025 Sb. nelze vymezovat na území lokalit soustavy Natura 2000. Vyhodnocení vlivů na lokality soustavy Natura 2000 bylo provedeno jako součást VVURÚ v souladu s § 45i zákona č. 114/1992 Sb. a odpovídá požadavkům čl. 6 směrnice o stanovištích. Problematika krajinného rázu byla posuzována v rámci VVURÚ, a to jak z hlediska navrhovaného souboru akceleračních oblastí jako celku, tak pro jednotlivé oblasti v kartách akceleračních oblastí (viz příloha č. 2 vyhodnocení vlivů). Kumulativní a synergické vlivy byly posuzovány v rámci SEA. Jejich výsledky byly promítnuty do vymezení akceleračních oblastí a podmínek územních opatření. Při vymezování AO byly zohledněny požadavky nařízení vlády č. 507/2025 Sb. Územní opatření stanoví podmínky zajišťující ochranu zemědělského hospodaření v akceleračních oblastech. Akcelerační oblasti byly vymezeny na celostátní úrovni v Z2 ÚRP na základě Zadání Z2 ÚRP schváleného Vládou ČR.

Poř. č.	Připomínkové místo	Číslo jednací	Článek	AO	Připomínka	Vyhodnocení
					záměru OZE. V rámci AENEIA je nutné posouzeni a stanovisko NPÚ, Ministerstva kultury, Arcibiskupství Olomouckého, rektora a duchovního správce Baziliky a Matice svatohostýnské. III.2 Ptačí oblast Hostýnské vrchy (CZ0721020) a ochrana biodiversity Území přiléhá k Ptačí oblasti Hostýnské vrchy (EVL/PO CZ0721020, soustava Natura 2000), V okolní krajině byly kamerovými pastmi potvrzeny přítomnost vlka obecného (Canis lupus) a rysa ostrovida (Lynx lynx). Fotovoltaické elektrárny v blízkosti ptačí oblasti představuji zásah do migrační trasy a lovišť" chráněných druhů. Územní opatření nezajišť'uje dostatečnou ochranu: · Chybí ornitologický průzkum jako podmínka povolení záměru OZE; · Chybí posouzeni vlivu na soustavu Natura 2000 (tzv. naturové posouzeni dle § 45i zák. č. 114/1992 Sb.) jako obligatorní předpoklad vydáni územního opatření; · Reflexivní povrchy FV panelů jsou potenciální ekologickou pasti pro vodní ptáky (polarizovaný odraz světla — tzv. lake effect); · Oploceni areálů narušuje migrační koridory pro velké savce (vlk, rys), přestože podmínka 3.1 písm. i) ukládá pouze průlezy 20x20 cm — nedostatečné pro tyto druhy. Požadavek: Jako podmínka vydáni povoleni záměru OZE v oblasti AOS1 a AOS2 musí být obligatorně požadováno komplexní naturové posouzeni a ornitologický monitoring po dobu min. 12 měsíců. Průlezy v oploceni musí být dimenzovány pro průchod velké zvěře nebo oploceni zcela vyloučeno v prostoru migračních tras. III.3 Absence posouzeni vlivu na krajinný ráz Lokalita Kleštěnec, lokalita Bezuchov a přilehlé území Hostýnských vrchů jsou součásti krajiny s vysokou mírou zachovalosti a estetické hodnoty. Hostýnské vrchy jsou v Zásadách územního rozvoje Zlínského kraje a v územně analytických podkladech hodnoceny jako území krajinného rázu se zvýšenou ochranou. Územní opatření nestanovuje jako podmínku povolení záměru OZE zpracováni studie krajinného rázu dle § 12 zákona č. 114/1992 Sb., ani nezajišťuje konzultaci s orgánem ochrany přírody ohledně dopadu na krajinný ráz předmětné lokality. Podmínka 3.1 písm. b) o tlumených barvách a podmínka 3.1 písm. C) o terénních úpravách jsou zcela nedostatečné pro ochranu vizuálního charakteru krajiny. Navrhuje se: stanovit jako obligatorní (povinný) předpoklad povoleni záměru OZE v oblasti AOS1 a AOS2 zpracováni a schváleni studie krajinného rázu orgánem ochrany přírody a posouzeni vlivu na krajinný ráz. III.4 Chybějící posouzeni vlivu na zdraví a životní prostředí (SEA/HIA) Opatření obecné povahy pro akcelerační oblast AOS1 a AOS2 bylo vydáno bez předchozího posouzení vlivu na životní prostředí (SEA) dle zákona č. 100/2001 Sb. a bez posouzení vlivu na veřejné zdraví (HIA — Health Impact Assessment). Přestože ZOZE zrychluje povolováni, nevylučuje povinnost SEA pro koncepce dle směrnice 2001/42/ES. Absence SEA a HIA je v rozporu s ČI. 191 odst. 2 Smlouvy o fungování EU (zásada předběžné opatrnosti) a s ČI. 8 Aarhuské úmluvy (přístup veřejnosti k rozhodování v záležitostech životního prostředí). Podmínky stanovené v územním opatření nemohou nahradit chybějící environmentální posouzeni na strategické úrovni. Navrhuje se: zajistit kompletní posouzeni EIA, SEA HIA včetně doložení posuzovacích studii návrhu Ú RP změna č. 2. III.5 Nedostatečná ochrana zemědělské půdy Oblast AOS1 a AOS2 zasahuje do zemědělsky obhospodařovaných pozemků v katastrálních územích Bezuchov, Radkova Lhota, Radkovy, Žákovice, Šišma a Blazice. Územní opatření nevyžaduje přednostní umist'ování záměrů OZE na tzv. brownfields, průmyslové střechy nebo pozemky nejnižší bonitní třídy. Podmínka 3.1 písm. e) (zamezeni vzniku neobhospodařovatelných zbytkových pozemků) je ryze technická a neřeší zábor kvalitní zemědělské půdy jako takový. Požadavek: Územní opatření musí podmínit umístěni záměrů OZE přednostním využitím pozemků nižší zemědělské hodnoty (BPEJ lll. a nižší třídy) a vyloučit záměry na pozemcích s BPEJ I. a ||. Třídy.	

Poř. č.	Připomínkové místo	Číslo jednací	Článek	AO	Připomínka	Vyhodnocení
					Navrhuje se: uvést územní opatření do souladu se směrnici RED III. III.6 Porušeni zásady proporcionality a práv dotčených obci Akcelerační oblast AOS1 a AOS2 zasahuje do území osmi obci. Vydáni opatření obecné povahy vládou přeskakuje standardní územněplánovací procesy, v nichž mají dotčené obce plné právo hájit zájmy svých obyvatel. Zkrácený postup ZOZE v kombinaci s rozsahem dotčeného území představuje nepřiměřený zásah do práva na samosprávu garantovaného ČI. 101 Ústavy ČR. Dotčené obce neměly reálnou možnost ovlivnit vymezeni akcelerační oblasti ve Změně č. 2 územního rozvojového plánu v rozsahu, jaký by odpovídal závažnosti dopadů na jejich území. Postup byl v rozporu se zásadami spravedlivého procesu a přiměřenosti dle § 2 správního řádu. III.7 Přímé ohrožení Domova pro seniory Radkova Lhota - zvláště zranitelná skupina osob Akcelerační oblast AOS1 Kleštěnec zahrnuje katastrální území 738026 Radkova Lhota, na němž se přímo nachází Domov pro seniory Radkova Lhota, příspěvková organizace (Radkova Lhota , IČO 61985881). Záměry OZE tak mohou být situovány v bezprostřední blízkosti - doslova na hranici pozemku — tohoto zařízeni. Charakteristika zařízení a jeho obyvatel Domov pro seniory Radkova Lhota je pobytové sociální a zdravotní zařízeni s celkovou kapacitou 209 lůžek, které poskytuje: · celoroční pobytové sociální služby osobám se sníženou soběstačnosti z důvodu věku (od 55 let): · domov se zvláštním režimem - specializovaný pavilon pro osoby trpící demencí a Alzheimerovou chorobou (provoz od roku 2014): · zdravotní péči zajišt'ovanou všeobecnými sestrami, rehabilitace, canisterapii a další terapeutické aktivity. Budova domova se nachází v historickém areálu loveckého zámečku z roku 1721 v klidném venkovském prostředí. Právě tento charakter prostředí - klid, příroda, pohled do krajiny - je terapeuticky zásadní pro klienty s demenci a dalšími geriatrickými diagnózami. Zdravotní rizika pro zvláště zranitelné osoby Senioři, a zejména osoby s demencí, představuji z hlediska zdravotních dopadů průmyslové výstavby v bezprostřední blízkosti obytného a zdravotně-sociálního zařízeni zvláště zranitelnou skupinu (vulnerable population) ve smyslu ČI. 191 odst. 2 SFEU a Světové zdravotnické organizace (WHO Environmental Noise Guidelines for the European Region, 2018). Konkrétní rizika zahrnují: · Stavební hluk a prach v průběhu výstavby - senioři a klienti s demencí jsou vysoce citliví na změny prostředí: narušeni denního rytmu, spánku a orientace v prostoru může urychlit progresi kognitivního deficitu. · Dlouhodobý hluk z provozu (invertory, transformátory, ventilace bateriových úložišť) - dle WHO jsou pro seniory bezpečné hladiny nočního hluku nižší než pro obecnou populaci; chronická expozice hladině z 40 dB(A) v noci je spojena se zvýšenou kardiovaskulární morbiditou a mortalitou. · Vizuální zátěž a narušení terapeutického prostředí - výhled z pokojů a zahrad domova do krajiny je součásti prostředí péče; jeho nahrazeni průmyslovým areálem s oplocením, panely a technologickými kontejnery je způsobilé poškodit psychický stav klientů, zejména těch s poruchami nálady a demenci. · Reflexe světla z FV panelů - mohou způsobovat fotofobie, záblesky a dezorientaci u osob s poruchami zraku nebo sníženou neuroplasticitou, k nimž patři velká část klientů domova. · Elektromagnetická expozice z přípojných vedeni a transformátorových stanic - při umístěni nadzemní infrastruktury v těsné blízkosti obytné části zařízeni chybí jakékoliv hodnocení expozice EMF pro tuto skupinu. Právní argumentace Vydané územní opatření vůbec nevyhodnocuje přítomnost pobytového zdravotně-sociálního zařízeni v akcelerační oblasti ani nestanovuje žádnou ochrannou vzdálenost od takových zařízeni. Tato absence je v rozporu s: · § 2 odst. 4 zákona č. 258/2000 Sb., o ochraně veřejného zdraví - zásada předběžné opatrnosti při ohroženi zdraví zvláště zranitelných skupin; · § 30 a § 31 zákona č. 258/2000 Sb. - ochrana zdraví při hluku a vibracích, s přísnějšími limity pro zdravotní a sociální zařízeni; · ČI. 3 Listiny základních práv a svobod - zákaz diskriminace; senioři v pobytových zařízeních nesmí být vystaveni nepřiměřeným	

Poř. č.	Připomínkové místo	Číslo jednací	Článek	AO	Připomínka	Vyhodnocení
					zdravotním rizikům jen proto, že nemohou aktivně hájit svá práva: · Čl. 191 odst. 2 SFEU - zásada předběžné opatrnosti v oblasti ochrany zdraví a životního prostředí; · WHO Environmental Noise Guidelines (2018) - doporučeni přísnějšího přístupu pro zdravotnická a sociální zařízeni jako citlivé receptory. Chybějící posouzení dopadu na citlivý receptor Územní opatření bylo vydáno bez jakéhokoliv Health Impact Assessment (HIA) a bez posouzeni specifických dopadů na citlivé receptory (sensitive receptors) v území, přestože Domov pro seniory Radkova Lhota s 209 lůžky - včetně specializovaného pavilonu pro osoby s demenci - je nejzávažnějším citlivým receptorem v celé akcelerační oblasti. Skutečnost, že podmínka 3.1 písm. k) zakazuje trvalé osvětlení a podmínka 3.1 písm. a) omezuje výšku staveb, nijak nenahrazuje chybějící komplexní posouzeni dopadů na zdraví rezidentů domova. Požadavek podatele k bodu III.7 Podatel navrhuje: 1. Vyloučit z akcelerační oblasti AOS1 veškeré pozemky v okruhu nejméně 500 m od objektu Domova pro seniory Radkova Lhota (případně stanovit ochrannou vzdálenost na základě akustické studie a posouzeni HIA): 2. jako obligatorní podmínku povoleni jakéhokoliv záměru OZE v blízkosti tohoto zařízeni stanovit zpracováni HIA se zvláštním zřetelem na dopady na seniory a osoby s demenci jako zvláště zranitelnou skupinu; 3. Doplnit do podmínek územního opatření povinné projednáni záměru OZE se zřizovatelem a vedením dotčeného zdravotně-sociálního zařízení před vydáním povoleni; 4. Stanovit přísnější hlukové limity pro výstavbu i provoz záměrů OZE v blízkosti zdravotnických a sociálních zařízení (ekvivalentní hladina LAeq,night 30 dB(A) u fasády zařízeni), v souladu s doporučeními WHO. III.8 EVL Dřevohostický les - přímý územní střet s akcelerační oblasti AOS1 a AOS2, absence naturového posouzeni III.8.1 Charakteristika EVL a její poloha vůči AOS1 a AOS2 V bezprostřední blízkosti akcelerační oblasti AOS1 Kleštěnec a AOS2 Bezuchov se nachází evropsky významná lokalita (EVL) Dřevohostický les, zařazená do soustavy Natura 2000. Základní údaje o EVL Dřevohostický les: · Rozloha: 309,91 ha · Poloha: lesní komplex mezi obcemi Dřevohostice, Radkova Lhota, Bezuchov a Hradčany, přibližně 7 km východně od Přerova · Katastrální území: EVL zasahuje mimo jiné do k.ú. Radkova Lhota (738026) a k.ú. Bezuchov (603830) - tedy do téhož území, které je součásti akcelerační oblasti AOS1 · Správce: Agentura ochrany přírody a krajiny ČR · Právní základ: nařízeni vlády č. 132/2005 Sb. ve znění pozdějších předpisů; směrnice Rady 92/43/EHS o stanovištích SdilenI katastrálních území Radkova Lhota a Bezuchov oběma lokalitami (AOS1, AOS2 i EVL) zakládá přímý územní střet a prokazuje, že záměry OZE v AOS1 a v AOS2 mohou mít vliv na integritu EVL Dřevohostický Sdilení katastrálních území Radkova Lhota a Bezuchov oběma lokalitami (AOS1, AOS2 i EVL) zakládá přímý územní střet a prokazuje, že záměry OZE v AOS1 a v AOS2 mohou mít vliv na integritu EVL Dřevohostický les ve smyslu § 45i zákona č. 114/1992 Sb. III.8.2 Předměty ochrany EVL EVL Dřevohostický les je vyhlášena pro ochranu: · Stanoviště 6510 - Extenzivní sečené louky nížin až podhůří (Arrhenatherion): druhově bohaté luční společenstvo, mimořádně citlivé na změny vodního režimu a fragmentaci krajiny · Stanoviště 9170 - Dubohabřiny asociace Galio-Carpinetum: přírodě blízké listnaté lesy; výskyt hvězdnatce zubatého (Hacquetia epipactis), kostivalu hlíznatého (Symphytum tuberosum), pryšce	

Poř. č.	Připomínkové místo	Číslo jednací	Článek	AO	Připomínka	Vyhodnocení
					mandloňového (Euphorbia amygdaloides), svízele Schultesova (Galium schultesii) — jeden z posledních izolovaných fragmentů tohoto biotopu v zemědělské krajině Přerovska III.8.3 Konkrétní rizika záměrů OZE v AOS1 a v AOS2 pro EVL a) Fragmentace krajiny a narušeni ekologické konektivity Rozsáhlé oplocené areály FVE (až 10 ha dle podmínky 3.1 písm. a)) v přímém sousedství EVL fyzicky přeruší migrační koridory a ekotony. Podmínka průlezů 20×20 cm (bod 3.1 písm. i)) je nedostatečná pro průchod středních savců, obojživelníků a dalších skupin živočichů vázaných na biotopy EVL. **b) Hydrologické dopady na luční stanoviště 6510** Zpevněné plochy a terénní úpravy FVE mohou pozměnit odtokové poměry a ovlivnit vodní režim přilehlých lučních porostů, na nichž jsou závislé louky 6510. Územní opatření tuto problematiku vůbec neřeší. **c) Invazní druhy rostlin** Stavební ruch a pohyb mechanizace jsou klasickým vektorem šíření invazních rostlin (křídlatka, netýkavka žláznatá). EVL jako izolovaný lesní ostrov je vůči invazi z okolí mimořádně zranitelná. **d) Kumulativní účinky** Územní opatření bylo vydáno bez kumulativního posouzení s dalšími záměry OZE v území. Kumulativní posouzení je obligatorní součástí naturového posouzení dle čl. 6 odst. 3 směrnice o stanovištích. **III.8.4 Povinnost naturového posouzení – zásadní procesní vada** Vydání územního opatření pro AOS1 a AOS2 bez předchozího naturového posouzení dle § 45i zákona č. 114/1992 Sb. a čl. 6 odst. 3 směrnice 92/43/EHS představuje závažnou procesní vadu. Podmínky jsou splněny: • Přímý územní překryv AOS1 a EVL v k.ú. Radkova Lhota a Bezuchov; • Záměry OZE mohou mít vliv na předměty ochrany EVL (stanoviště 6510, 9170); • Dle rozsudku SDEU C-127/02 (Waddenzee, 2004) postačí pouhá možnost nepříznivého vlivu k povinnosti provést posouzení. **III.8.5 Judikatura SDEU: C-323/17 People Over Wind – screeningová fáze a zmírňující opatření** Rozsudek Soudního dvora EU (sedmý senát) ze dne 12. dubna 2018, věc C-323/17, People Over Wind and Peter Sweetman v Coillte Teoranta (EU:C:2018:244), vydaný na základě předběžné otázky irského High Court, přináší zásadní závěr přímo aplikovatelný na projednávanou věc. Skutkový základ: Případ se týkal pokládky kabelu propojujícího větrnou farmu s rozvodnou sítí a potenciálních vlivů na dvě zvláštní oblasti ochrany v Irsku, přičemž příslušný orgán podmínil povolení opatřeními (Construction Management Plan) a na základě těchto opatření dospěl k závěru, že plné naturové posouzení (appropriate assessment) není nutné. Právní otázka předložená SDEU: Lze při screeningu podle čl. 6 odst. 3 směrnice 92/43/EHS — tj. při předběžném posouzení, zda je vůbec nutné provést naturové posouzení — přihlížet ke zmírňujícím opatřením? Závěr SDEU: Soud jednoznačně rozhodl, že zmírňující opatření nelze zohledňovat ve fázi screeningu. Screening slouží výhradně ke zjištění, zda záměr může mít významný vliv na lokalitu — a tato otázka musí být zodpovězena bez ohledu na jakákoliv opatření ke zmírnění vlivů. Zmírňující opatření lze zohledňovat teprve v rámci samotného naturového posouzení (appropriate assessment), nikoliv jako důvod k jeho vynechání. Aplikace na AOS1: Vláda ČR vydala územní opatření, které v bodech 3.1 a 3.2 stanovuje rozsáhlý soubor zmírňujících opatření (výška staveb, oplocení, osvětlení, průlezy, výsadby, ochrana ptáků aj.) a na jejich základě implicitně dospěla k závěru, že naturové posouzení není nutné. Tento postup je přesně tím, co rozsudek C-323/17 zakazuje: zmírňující opatření nemohou být důvodem k vypuštění screeningu a naturového posouzení. **III.8.6 Porušení čl. 15b RED III ve spojení s ochranou Natura 2000** Čl. 15b odst. 1 směrnice (EU) 2018/2001 (RED III) ve znění směrnice (EU) 2023/2413 výslovně stanoví, že akcelerační zóny musí minimalizovat konflikty s životním prostředím a nedotýkat se území Natura 2000. Vymezení AOS1 zasahující do k.ú. totožných s EVL bez naturového posouzení je v přímém rozporu s tímto požadavkem a s předností unijního práva (čl. 288 SFEU). **III.9 Ochrana zemědělského půdního fondu – pozemek p.č. k.ú. Radkova Lhota** **III.9.1 Identifikace pozemku a BPEJ**	

Poř. č.	Připomínkové místo	Číslo jednací	Článek	AO	Připomínka	Vyhodnocení
					Podatel je vlastníkem / má jiný věcný zájem k pozemku parc. č. [ ] v katastrálním území Radkova Lhota (738026), který se nachází v akcelerační oblasti AOS1 Kleštěnec. Pozemek je evidován s následujícími BPEJ kódy: **Údaj** | **BPEJ 34310** | **BPEJ 35800** Klimatický region | 3 – mírně teplý, vlhčí | 3 – mírně teplý, vlhčí HPJ (2.–3. číslice) | 43 – Hnědozemě luvické, luvizemě oglejené na sprašových hlínách, středně těžké, bez skeletu, sklon k převlhčení | 58 – Fluvizemě (nivní půdy), glejový subtyp, rovinaté polohy podél vodních toků Sklonitost / expozice | 1 – rovina až mírný sklon | 0 – rovina Hloubka / skelet | 0 – hluboká půda, bez skeletu | 0 – hluboká půda, bez skeletu Třída ochrany ZPF | **II. třída ochrany** | **II. třída ochrany** Právní režim odnětí | Jen podmíněně odnímatelná – § 4 zák. č. 334/1992 Sb. | Jen podmíněně odnímatelná – § 4 zák. č. 334/1992 Sb. Dekódování BPEJ dle vyhlášky Ministerstva zemědělství č. 327/1998 Sb. ve znění vyhlášky č. 546/2002 Sb.: • BPEJ 34310: klimatický region 3 (mírně teplý, vlhčí) — HPJ 43 (hnědozemě luvické, luvizemě oglejené na sprašových hlínách, středně těžké, bez skeletu, se sklonem k převlhčení) — sklonitost/expozice 1 (rovina až mírný sklon) — hloubka/skelet 0 (hluboká půda bez skeletu) • BPEJ 35800: klimatický region 3 — HPJ 58 (fluvizemě, nivní půdy, glejový subtyp, rovinaté polohy) — sklonitost 0 (rovina) — hloubka 0 (hluboká půda) **III.9.2 Třída ochrany ZPF a právní důsledky** Obě BPEJ (34310 i 35800) jsou dle vyhlášky MŽP č. 48/2011 Sb. zařazeny do II. třídy ochrany zemědělského půdního fondu. To má zásadní právní důsledky: • § 4 odst. 1 zákona č. 334/1992 Sb., o ochraně zemědělského půdního fondu: zemědělskou půdu II. třídy ochrany lze odejmout ze ZPF pouze v případech, kdy jiný veřejný zájem výrazně převažuje nad veřejným zájmem ochrany ZPF — podmíněně odnímatelná půda s přísnými požadavky na odůvodnění; • II. třída ochrany reprezentuje půdy s nadprůměrnou produkční schopností v daném klimatickém regionu — půdy vysoce hodnotné z hlediska potravinové bezpečnosti a zemědělského potenciálu území; • BPEJ 58 (fluvizemě) navíc indikuje přítomnost půd v nivním prostředí s potenciální vazbou na vodní režim a mokřadní biotopy, které jsou ekologicky zvláště citlivé. **III.9.3 Nedostatečnost podmínek územního opatření z hlediska ochrany ZPF** Územní opatření nestanovuje jako podmínku povolení záměrů OZE v AOS1 a AOS2 přednostní využití pozemků nižší bonity. Podmínka 3.1 písm. e) (zamezení vzniku neobhospodařovatelných zbytkových pozemků) je ryze technická a nechrání ZPF před záborem vysoce hodnotné půdy jako takové. Skutečnost, že pozemek p.č. 472/5, k.ú. Radkova Lhota, s BPEJ II. třídy ochrany je zahrnut do akcelerační oblasti bez jakéhokoliv posouzení dle zákona č. 334/1992 Sb. a bez souhlasu orgánu ochrany ZPF (ORP Přerov, odbor životního prostředí), představuje obcházení zákonného režimu ochrany zemědělské půdy. **III.9.4 Požadavek podatele k bodu III.9** Podatel navrhuje:	

Poř. č.	Připomínkové místo	Číslo jednací	Článek	AO	Připomínka	Vyhodnocení
					5. Podmínit umístění jakéhokoliv záměru OZE na pozemku p.č. [redacted] k.ú. Radkova Lhota, a obecně na pozemcích II. třídy ochrany ZPF v AOS1 provedením řízení o odnětí půdy ze ZPF dle § 9 zákona č. 334/1992 Sb. a vydáním souhlasu orgánu ochrany ZPF před zahájením jakéhokoliv povolovacího řízení; 6. Doplnit do územního opatření podmínku, že záměry OZE v AOS1 budou výlučně umisťovány na pozemky IV. a V. třídy ochrany ZPF; 7. Vyloučit pozemky I. a II. třídy ochrany ZPF, zejména s BPEJ odpovídajícími vysoce produktivním půdám (hnědozemě luvické, fluvizemě), z akcelerační oblasti AOS1 nebo alespoň stanovit, že umístění záměrů OZE na těchto pozemcích podléhá individuálnímu souhlasu dle zákona č. 334/1992 Sb. **III.10 Photovoltaic Heat Island (PVHI) efekt – lokální oteplování způsobované FV elektrárnami a jeho dopady na EVL Dřevohostický les a zemědělskou půdu v AOS1 a v AOS2** **III.10.1 Vědecký základ: PVHI efekt jako prokázaný jev** Velkoplošné fotovoltaické elektrárny (FVE) způsobují prokazatelné změny lokálního mikroklimatu — jev označovaný v odborné literatuře jako Photovoltaic Heat Island (PVHI) efekt, analogický k městskému tepelnému ostrovu (Urban Heat Island). Jde o vědecky ověřený a recenzovanou literaturou doložený fenomén s přímými ekologickými a zdravotními dopady na okolní krajinu. Mechanismus PVHI efektu spočívá ve změně energetické bilance zemského povrchu: FV panely snižují albedo povrchu (více energie je absorbováno místo odrazu), eliminují ochlazovací efekt vegetace (evapotranspirace), mění proudění vzduchu nad polem a v noci postupně uvolňují akumulované teplo. Výsledkem je trvalá teplotní heterogenita mezi areálem FVE a okolní nenarušenou krajinou. **III.10.2 Klíčové vědecké studie** Podatel odkazuje na následující recenzované vědecké práce: **a) Barron-Gafford et al. (2016) – referenční empirická studie** Barron-Gafford, G. A., Minor, R. L., Allen, N. A., Cronin, A. D., Brooks, A. E. & Pavao-Zuckerman, M. A. (2016). The Photovoltaic Heat Island Effect: Larger solar power plants increase local temperatures. Scientific Reports, 6, Article 35070. DOI: 10.1038/srep35070. Tato studie Univerzity v Arizoně je dosud nejrozsáhlejším empirickým výzkumem PVHI efektu. Oproti předchozím teoretickým modelům vychází z terénních měření ve třech různých biomech. Klíčová zjištění: • Teploty nad areálem FVE byly v noci pravidelně o 3–4 °C vyšší než nad nenarušenou přirozenou krajinou — v přímém rozporu s dřívějšími modely, které předpokládaly ochlazení. • Přechod na FVE mění způsob, jakým je sluneční energie odrážena zpět do atmosféry nebo absorbována, akumulována a vyzářena, protože FVE mění albedo, vegetaci a strukturu povrchu. • Studie zdůrazňuje potřebu dalšího výzkumu rozsahu PVHI efektu a strategií jeho zmírňování jako klíčového podkladu pro rozhodování o umístění FV instalací. **b) Armstrong et al. (2014) – dopady na uhlíkový cyklus travních porostů** Armstrong, A., Waldron, S., Whitaker, J. & Ostle, N. J. (2014). Wind farm and solar park effects on plant-soil carbon cycling: uncertain impacts of changes in ground-level microclimate. Global Change Biology, 20(6), 1699–1706. DOI: 10.1111/gcb.12437. Tato studie Univerzity v Glasgow a Lancaster Environment Centre (Centrum pro ekologii a hydrologii) analyzuje dopady mikroklimatických změn způsobených FVE na procesy uhlíkového cyklu v půdě a vegetaci. Klíčová zjištění: • FV panely mohou výrazně změnit přízemní klima v měřítku, které je způsobilé ovlivnit základní procesy půda–rostlina řídící uhlíkovou dynamiku ekosystémů. • Přímé dopady zahrnují vliv změněné teploty, půdní vlhkosti a záření na druhové složení vegetace, produktivitu porostů a aktivitu půdních mikrobů. • Nepřímé dopady zahrnují změny půdního mikrobiálního společenstva způsobené alterací fyzikálně-chemických podmínek půdy a vstupu uhlíku, zprostředkované změnami druhového složení vegetace.	

Poř. č.	Připomínkové místo	Číslo jednací	Článek	AO	Připomínka	Vyhodnocení
					• Studie explicitně zmiňuje travní porosty (grasslands) jako ekosystémový typ s vysokou citlivostí na mikroklimatické změny způsobené FVE — přímá relevance pro stanoviště 6510 EVL Dřevohostický les. **c) Armstrong, Ostle & Whitaker (2016) – měření v mírném klimatu temperátní Evropy** Armstrong, A., Ostle, N. J. & Whitaker, J. (2016). Solar park microclimate and vegetation management effects on grassland carbon cycling. Environmental Research Letters, 11(7), 074016. DOI: 10.1088/1748-9326/11/7/074016. Tato navazující studie provedená přímo v zemědělské krajině Spojeného království — tedy v klimaticky srovnatelném prostředí s lokalitou AOS1 v Přerovsku — dokumentuje: • Senzory ve výšce 50 cm nad zemí v prostoru FV parku vykazovaly sníženou denní variabilitu teplot: v létě teploty pod panely nižší až o 5,2 °C oproti kontrolní ploše, avšak v noci teploty vyšší než na nenarušené ploše. • Tato asymetrie (ochlazení přes den pod panely vs. oteplení v noci nad FVE a v okolí) narušuje přirozený teplotní rytmus ekosystémů travních porostů, na němž závisí fenologie rostlin a aktivita půdních organismů. • Vegetační management (způsob sečení a pastvy) v kombinaci s mikroklimatickými změnami má zásadní vliv na uhlíkovou bilanci travních porostů uvnitř FV parků i v jejich bezprostředním okolí. **III.10.3 Dopady PVHI efektu na EVL Dřevohostický les a jeho předměty ochrany** Výše citované vědecké poznatky mají přímou relevanci pro EVL Dřevohostický les a její předměty ochrany v kontextu AOS1: **a) Stanoviště 6510 – extenzivní sečené louky nížin** Toto stanoviště je definováno specifickým druhový složením podmíněným dlouhodobě stabilními teplotními a hydrologickými poměry. Armstrong et al. (2014, 2016) explicitně identifikují travní porosty jako zvláště citlivé na mikroklimatické změny způsobené FVE. Zvýšení nočních teplot v okolí FVE o 3–4 °C (Barron-Gafford et al. 2016) může: • posunout fenologické fáze lučních druhů a narušit jejich kompetiční rovnováhu; • změnit aktivitu půdních mikrobů a tím ovlivnit dostupnost živin, na níž jsou druhově bohaté extenzivní louky závislé; • ovlivnit půdní vlhkost v nivním prostředí fluvizemí (BPEJ 35800 pozemku p.č. 472/5), které jsou hydrologicky propojeny s lučními porosty EVL. **b) Stanoviště 9170 – dubohabřiny Galio-Carpinetum** Lesní okrajová společenstva dubohabřin jsou citlivá na změny mikroklimatických podmínek na rozhraní les–zemědělská krajina (ekoton). PVHI efekt v přilehlé FVE může způsobit: • změnu teplotního a vlhkostního gradientu na okraji lesa, který je klíčovým habitatem pro druhy vázané na lesní ekoton; • narušení fenologie jarního aspektu bylinného patra (hvězdnatec zubatý, kostival hlíznatý), jehož optimum je závislé na stabilních teplotních podmínkách časného jara. **c) Vazba PVHI na hydrologické změny** PVHI efekt se vzájemně zesiluje s hydrologickými dopady FVE (viz oddíl III.8.3 písm. b). Zpevněné plochy snižují infiltraci srážek, PVHI efekt zvyšuje evapotranspiraci z okolní vegetace — výsledkem je kombinované vysušování půdního prostředí přilehlých lučních a lesních biotopů. Pro fluvizemě (BPEJ 35800) a na ně vázané mokřadní biotopy jde o obzvláště závažné riziko. **III.10.4 Absence posouzení PVHI efektu v územním opatření** Územní opatření pro AOS1 vůbec nezmiňuje PVHI efekt ani mikroklimatické dopady FVE na okolní krajinu. Podmínky a zmírňující opatření v bodech 3.1 a 3.2 se týkají výhradně přímých fyzických vlivů (výška staveb, oplocení, osvětlení, terénní úpravy), nikoliv nepřímých mikroklimatických a ekologických dopadů. Tato absence je v rozporu s: • § 45i zákona č. 114/1992 Sb. — povinnost naturového posouzení musí zahrnovat i nepřímé a dlouhodobé vlivy na předměty ochrany EVL, včetně mikroklimatických změn; • Čl. 191 odst. 2 SFEU — zásada předběžné opatrnosti: při existenci vědecky doložených rizik (PVHI efekt je dokumentován recenzovanou literaturou v prestižních časopisech Nature/Scientific	

Poř. č.	Připomínkové místo	Číslo jednací	Článek	AO	Připomínka	Vyhodnocení
					Reports a Global Change Biology) nelze tato rizika ignorovat jen proto, že jejich přesný rozsah v konkrétní lokalitě nebyl změřen; • Čl. 6 odst. 3 směrnice 92/43/EHS — naturové posouzení musí zahrnovat i nepřímé vlivy na integritu lokality. **III.10.5 Požadavek podatele k bodu III.10** Podatel navrhuje: 8. Doplnit do podmínek územního opatření povinnost zpracování mikroklimatické studie (hodnocení PVHI efektu) jako součásti podkladů pro naturové posouzení dle § 45i zák. č. 114/1992 Sb. pro záměry OZE v AOS1 sousedící s EVL Dřevohostický les; 9. Stanovit jako podmínku povolení záměrů OZE v AOS1 v AOS2 monitoring teplotních a hydrologických parametrů v přechodové zóně mezi FVE areálem a hranicí EVL po dobu min. 3 let po zprovoznění, s povinností předložit výsledky monitoringu příslušnému orgánu ochrany přírody; 10. Zohlednit vědecky doložený PVHI efekt při vymezení minimální ochranné vzdálenosti záměrů OZE od hranice EVL Dřevohostický les — navrhovaná vzdálenost min. 200 m (ekoton) musí být chápána jako absolutní minimum, přičemž mikroklimatická studie může odůvodnit vzdálenost větší; 11. V rámci screeningu dle C-323/17 výslovně vyhodnotit PVHI efekt jako potenciální nepřímý vliv na předměty ochrany EVL (stanoviště 6510 a 9170). **Použitá literatura k oddílu III.10** *Barron-Gafford, G. A., Minor, R. L., Allen, N. A., Cronin, A. D., Brooks, A. E. & Pavao-Zuckerman, M. A. (2016). The Photovoltaic Heat Island Effect: Larger solar power plants increase local temperatures. Scientific Reports, 6, Article 35070. DOI: 10.1038/srep35070. [recenzovaný článek; open access: https://www.nature.com/articles/srep35070]* *Armstrong, A., Waldron, S., Whitaker, J. & Ostle, N. J. (2014). Wind farm and solar park effects on plant-soil carbon cycling: uncertain impacts of changes in ground-level microclimate. Global Change Biology, 20(6), 1699–1706. DOI: 10.1111/gcb.12437.* *Armstrong, A., Ostle, N. J. & Whitaker, J. (2016). Solar park microclimate and vegetation management effects on grassland carbon cycling. Environmental Research Letters, 11(7), 074016. DOI: 10.1088/1748-9326/11/7/074016. [open access]* *Turney, D. & Fthenakis, V. (2011). Environmental impacts from the installation and operation of large-scale solar power plants. Renewable and Sustainable Energy Reviews, 15(6), 3261-3270. Souhrnna studie 32 kategorii dopadu FVE; kategorie local climate oznacena jako nedostatecne prozkoumana.* IV. Petit námitky Z výše uvedených důvodů podatel navrhuje: 1. Zrušit opatřeni obecné povahy pro akcelerační oblast AOS1 Kleštěnec a AOS2 Bezuchov v celém rozsahu; případně 2. Vyloučit z akcelerační oblasti AOS1 a AOS2 veškeré pozemky v dohledovém okruhu 3 km od baziliky svatý Hostýn a v ochranném pásmu Ptačí oblasti CZ0721020; nebo 3. Doplnit do územního opatřeni jako obligatorní podmínku povoleni záměrů OZE: (a) naturové posouzeni dle § 45i zák. č. 114/1992 Sb., (b) studii krajinného rázu schválenou orgánem ochrany přírody, (C) ornitologický monitoring min. 12 měsíců, (d) pohledové posouzeni z vrcholu Svatého Hostýna a z poutních cest; a 4. Podmínit vydáni povoleni záměrů OZE provedením HIA a SEA dle relevantních právních předpisů. 5. Z důvodů uvedených v oddílech 111.8 a 111.9 podatel navrhuje: a) Zrušit nebo pozastavit územní opatřeni pro AOS1 do doby provedeni screeningu a případného naturového posouzeni dle § 45i zák. č. 114/1992 Sb. — bez zohlednění zmirňujlcich opatřeni ve fázi screeningu (C-323/17): b) Přizvat AOPK ČR (RP Olomoucko) a orgán ochrany ZPF (ORP Přerov) jako dotčené orgány; c) Vyloučit z AOS1 a AOS2 pozemky v ekotonu min. 200 m od hranice EVL Dřevohostický les; d) Podmínit záměry OZE na p. č. 472/5 (BPEJ 34310, 35800 — ||. třída ochrany ZPF) řízením o odnětí půdy dle § 9 zák. č. 334/1992 Sb.: e) Doplnit do podmínek územního opatřeni výlučné využiti pozemků nižší třídy ochrany ZPF (lV.-V.) pro záměry OZE, v souladu se směrnici RED Ill:. Závěr	

Poř. č.	Připomínkové místo	Číslo jednací	Článek	AO	Připomínka	Vyhodnocení
					Navržená akcelerační oblast má zásadní střety s přírodou, krajinou, vodou i kvalitou života obyvatel. Tyto problémy nejsou řešeny, ale pouze částečně zmirňovány. Návrh nemá dostatečné podklady, neřeší varianty řešeni a nedostatečně hodnotí kumulativní dopady. Z uvedených důvodů navrhuji vyřazení uvedených akceleračních oblasti AOS1 Kleštěnec a AOS2 Bezuchov a souvisejících územních opatřeni z návrhu Změny č. 2 Územního rozvojového plánu ČR.	
10991.	Přemysl Kamarád	MMR-48969-2026-81	99czzs	AOV98	**Věc: Připomínka k návrhu Změny č. 2 ÚRP** **Text připomínky** Podatel nesouhlasí s vymezením akcelerační oblasti AOV98 a žádá, aby tato akcelerační oblast nebyla ve Změně č. 2 Územního rozvojového plánu vymezena a aby nebylo vydáno územní opatření AOV98. **Odůvodnění uplatněné připomínky** **1. Direktivní vymezení AOV** Podatel namítá, že není nezbytné (a neplyne to ani ze směrnice EU RED III), aby akcelerační oblasti pro VTE (dále jen „AOV“) byly vymezeny direktivně na celostátní úrovni. Je naprosto dostačující, pokud by Změna č. 2 Územního rozvojového plánu (dále jen „Změna č. 2“) dala obcím povinnost, aby prověřily možnosti vymezení navrhovaných AOV ve svých územních plánech. Na základě tohoto pokynu by samosprávy znalé místních poměrů po dohodě s občany vymezily vhodné lokality pro VTE. Díky tomu by byly zohledněny s potřebnou pečlivostí a v nutné podrobnosti zásahy do veřejných zájmů, které není možné na úrovní Změny č. 2 zhodnotit, neboť to její velké měřítko neumožňuje. **2. Diskriminační vymezení AOV** Ve Změně č. 2 ÚRP není dostatečně vysvětleno, proč je třeba vymezit akcelerační oblasti právě tak, jak to činí tato změna. Není tedy pochopitelné, proč právě počet AOV, se kterým Změna č. 2 počítá, povede ke splnění klimatických a energetických cílů a proč vymezení jiné oblasti již není zapotřebí nebo proč by klimatické a energetické cíle nemohly být plněny i bez AOV98, když není ke splnění těchto cílů (které ani nejsou ve Změně č. 2 specifikovány) zapotřebí další AOV vymezit. Lokalita, kde je AOV98 přitom není nijak výjimečná z hlediska potenciálu pro VTE nebo není ve Změně č. 2 přesvědčivě alespoň popsáno, proč se AOV98 svým větrným potenciálem tak výrazně odlišuje od dalších oblasti, kde AOV vymezeny nebyly). Lze tedy předpokládat, že existují i jiné shodné oblasti, kde však z nejasných důvodů jako AOV nebyly vymezeny. To považuje podatel za diskriminační. Diskriminovány jsou i samosprávy, na jejichž území jsou AOV vymezeny. Vymezení AOV totiž představuje jakousi stavební uzávěru, kdy obec nemůže v dotčeném území měnit územní plán podle svých potřeb, ale musí respektovat vymezenou AOV. Vedle toho pak nebudou investoři VTE motivováni, aby s obcí uzavřeli férovou plánovací smlouvu a poskytli obci a jejím občanům dostatečné kompenzace za negativní dopady provozu VTE. Záměry VTE povolované v AOV totiž budou protežovány a jejich výstavba výrazně usnadněna. Tato diskriminace přímo ovlivňuje i občany samospráv. **3. Nedostatečné posouzení vlivů** Vymezení AOV s největší pravděpodobností povede k tomu, že záměry v nich budovat VTE, budou upřednostňovány a nedojde k řádnému posouzení negativních dopadů na životní prostředí, na zdraví a životy lidí. Proto by mělo být vyhodnocení vlivů Změny č. 2 a územního opatření pro AOV98 dostatečně detailní a kvalitní, prakticky na úrovni EIA. Překážkou pro takové podrobné posouzení je ale fakt, že je měřítko Územního rozvojového plánu příliš velké a neumožňuje skutečně posoudit dopady vymezení AOV. Jiné by to bylo na úrovni místního územního plánu, resp. v rámci procesu EIA se znalostí konkrétního záměru. Vzhledem k tomu, že na vymezení akceleračních oblastí naváže zrychlené a zjednodušené povolovací řízení před Dopravním a energetickým stavebním úřadem (DESÚ), v rámci kterého hrozí, že bude úřad prakticky pouze ověřovat,	**Akceptováno.** Akcelerační oblast AOV98 Tetětice byla vypuštěna.

Poř. č.	Připomínkové místo	Číslo jednací	Článek	AO	Připomínka	Vyhodnocení
					zda jsou záměry v souladu se značně vágními podmínkami územního opatření AOV98. Což znamená, že vlivy VTE realizovaných v AOV98 nebudou nikdy reálně dostatečně posouzeny. Vágní posouzení Změny č. 2 nebo územního opatření AOV98 je naprosto nedostatečné. Podatel se domnívá, že vadné posouzení dopadů VTE může mít nejen přímý vliv na jeho zdraví včetně psychické pohody, ale také to může ovlivnit socioekonomický rozvoj obce, ve které žije. **4. <u>Zanedbatelné pozitivní vlivy vymezení AO</u>** V odůvodnění Změny č. 2 ani územního opatření není možné dohledat vyčíslení přínosu AOV98 pro snížení energetické závislosti anebo snížení produkce CO_2. Ve vyhodnocení vlivů územního opatření AOV98 se ale uvádí k pozitivním vlivům (přínosům) vymezení AOV a realizace VTE: „*Zanedbatelný až mírně pozitivní vliv k ochraně klimatu uplatnění AO se uplatní v globálním měřítku, tedy i z hlediska přeshraničního působení.*“ V dokumentaci Změny č. 2 a územního opatření je tedy přiznáno, že přínosy VTE realizovaných v AOV83 budou zanedbatelné, byť chybí konkrétní čísla. V takové situaci není pochopitelné, jak mohl zájem na vymezení AOV98 převážit nad ostatními konkrétně specifikovanými veřejnými zájmy, které naopak výstavba VTE ovlivní výrazně (byť to nekvalitně zpracované vyhodnocení Změny č. 2 a územního opatření nepřiznává). Dále se ve vyhodnocení územního opatření AOV98 uvádí: *„Vlivy na ovzduší v době výstavby zanedbatelné (prašnost při přesunu zemin, emise ze spalování PHM, sekundární prašnost), v době provozu mírně pozitivní z důvodu náhrady spalovacích zdrojů při výrobě el. energie.“* Vzhledem k tomu, že se ve vyhodnocení uvádí, že vliv AOV98 na ochranu klimatu bude zanedbatelný, bude logicky zanedbatelný rozsah, ve kterém VTE realizované v AOV98 nahradí spalovací zdroje. Změna č. 2 ani územní opatření tento závěr nevyvrací, neobsahují totiž vyčíslení toho, v jak velkém rozsahu VTE realizované v AOV98 nahradí spalovací zdroje a jaký přesně vliv bude mít tato náhrada na cíle sledované Změnou č. 2, tedy snížení energetické závislosti ČR a snížení produkce CO_2. Je také třeba řádně vyhodnotit, proč těchto cílů nelze dosáhnout jinými způsoby (zvýšení počtu bloků JEDU, popř. JETE, rozvoj vodíkové infrastruktury v souladu s Vodíkovou strategií ČR, větší důraz na rozvoj FVE). Proto ani blíže nespecifikovaná náhrada spalovacích zdrojů není důvod, proč by měl zájem na vymezení AOV98 převážit nad jinými zájmy v území. **5. <u>Výška VTE a rozloha AO</u>** Ve Změně č. 2 ani v územním opatření pro AOV98 není dostatečně vysvětleno, proč byla zvolena právě tato rozloha AO a proč má AOV právě tyto konkrétní hranice a proč právě toto vymezení AOV povede ke splnění cílů Změny č. 2. Jinými slovy není vysvětleno, proč nemůže být AO vymezena jiným způsobem tak, aby kupř. byly VTE umisťovány v dostatečné vzdálenosti od zastavěného území a zastavitelných ploch podle územních plánů (min 1,5 km) a chybí též porovnání, zda by jiné vymezení AOV třeba též nevedlo ke splnění cílů Změny č. 2. Podatel se domnívá, že to ale vzhledem k nespecifičnosti cílů Změny č. 2 není ani možné, proto by také AOV98 vůbec neměla být vymezena. **6. <u>Hluková zátěž, vibrace a stroboskopický efekt</u>** Podatel též považuje za chybné, že Změna č. 2 ani příslušné územní opatření vůbec neřeší negativní dopady hluku. Hluk totiž Změna č. 2 chápe jako normální integrální součást VTE, který nelze vyřešit a je třeba se s tím smířit. Tento přístup nejlépe demonstruje přirovnání hluku z VTE k v podstatě příjemnému „šumění lesa“, které mohou zaregistrovat jen neurotické osoby. Podatel se proto domnívá, že hlukové vlivy nebyly správně vyhodnoceny a ve skutečnosti to ani není možné bez znalosti konkrétního projektu. Nejsou však stanoveny ani žádné limity hluku, které by mohly zajistit reálnou ochranu lidského zdraví. Podatel zdůrazňuje, že nepovažuje za dostatečné, aby byla hluková zátěž řešena až v hlukové studii zpracované investorem. Podatel dále nesouhlasí s tím, že vůbec nedošlo k posouzení vlivů infrazvuku, nízkofrekvenčního hluku a vibrací, ačkoliv odborné studie upozorňují na rizika spojená s těmito doprovodnými jevy provozu VTE. Podatel se domnívá, že nebyl ani řádně zhodnocen vliv vibrací na nemovitosti.	

Poř. č.	Připomínkové místo	Číslo jednací	Článek	AO	Připomínka	Vyhodnocení
					Stejně tak nebyl řádně posouzen z hlediska vlivů tzv. stroboskopický efekt, kdy se posouzení zejména nezaměřilo na obtěžující dopady stroboskopického efektu. **7. <u>Vlivy na krajinný ráz</u>** Větrné elektrárny mají zásadní vlivy na krajinný ráz. Ve Vyhodnocení vlivů územního opatření AOV83 se uvádí: *„AO dle ZÚR Zlínského kraje spadá do krajiny zemědělské intenzivní AO se nachází v krajinném celku Kroměřížsko. Pro krajinu intenzivní zemědělskou jsou typické rovinaté oblasti až ploché pahorkatiny na spraších a intenzivní zemědělství jako kulturní prvky uváděny větrolamy, selské statky sakrální architektura, dochované architektonické a urbanistické znaky sídel. Krajinná scéna je otevřená, rozlehlost a přehlednost území dominance horizontály v krajině, dominance sakrální architektury a siluety historických měst. Za hlavni potenciálně ovlivněné přírodní hodnoty lze považovat EVL Troják, který se nachází v sousedství a přírodní park (EVL) Chřiby (cca 4 km). Z kulturních hodnot v okruhu do 10 km se jedná primárně o MRP Kroměříž s NKP Zámek Kroměříž s Květnou a Podzámeckou zahradou, které jsou součástí UNESCO. výstavbou větrných elektráren lze předpokládat narušení krajinných hodnot území. Větrné elektrárny jsou stavební dominantou, která bude vizuálně patrná v širokém okruhu a ovlivní krajinné scenérie v území. S ohledem na charakter předpokládaných záměrů v AO se tomuto působení nelze vyhnout.”* Jak je možné, že všechny tyto vlivy jsou hodnoceny jako zanedbatelné, když přitom VTE budou představovat novou dominantu, která jednoznačně výrazně ovlivní krajinu, to není ve Změně č. 2 ani v územním opatření vysvětleno. Vliv VTE na krajinný ráz může mít ještě další dopady – již napořád bude hodnota krajinného rázu snížena, takže bude možné do území umisťovat i další záměry, které by jinak kvůli ochraně krajinného rázu nebyly přípustné. **<u>8. Další negativní vlivy AOV98</u>** Prostor pro individuální připomínky: lze doplnit např. obavy z negativního vlivu vymezení AOV na zvířata, na ekosystémy, na vodní poměry v území, na zemědělský půdní fond, na ekosystémy...	
10992.	David Nulíček	MMR-48970-2026-81	99czzi	AOV85	Připomínka ke Změně č. 2 územního rozvojového plánu - AOV85 Nový Dvůr Podávám připomínku k návrhu vymezeni akcelerační oblasti AOV85 Nový Dvůr. S navrženým vymezením nesouhlasím. Domnívám se, že lokalita v blízkosti obce Citov a hory Říp není vhodná pro realizaci takto rozsáhlého projektu větrných elektráren. Jedná se o pohledově významné území s charakterem otevřené krajiny, které by bylo plánovanou výstavbou výrazně změněno. Navržené umístěni až 10 větrných elektráren o možné výšce až 200 metrů podle mého názoru představuje zásadní zásah do krajinného rázu celé oblasti. V dokumentaci je zároveň uvedeno, že výhledy z hory Říp směrem k akcelerační oblasti budou záměrem dotčeny, přesto se domnívám, že tento vliv není dostatečně vyhodnocen. Mám rovněž obavy z dopadů na kvalitu života obyvatel okolních obci. Dokumentace sama počítá se zpracováním hlukové studie a studie stroboskopického efektu, což potvrzuje, že provoz větrných elektráren může mít negativní vliv na okolní obytnou zástavbu. Oblast v současné době není výrazně zatížena hlukem a jakýkoliv nový zdroj hluku může významně ovlivnit charakter bydlení v místě. Další obavy mám z dopadů na přírodu a chráněné druhy živočichů. Dokumentace přímo uvádí výskyt několika citlivých a chráněných druhů ptáků v této lokalitě. Domnívám se, že navržená zmírňující opatření nejsou pro takto rozsáhlý zásah do krajiny dostatečná a nelze jimi plně eliminovat rizika spojená s provozem větrných elektráren. Mám také pochybnosti o dostatečném vyhodnoceni dopadů projektu na vodní režim krajiny, půdu a celkový stav území. Lokalita se nachází v oblasti ohrožené suchem a zásahy do půdy i krajiny by měly být posuzovány velmi citlivě. Nejde pouze o samotné stožáry větrných elektráren, ale také o související infrastrukturu, přístupové komunikace a technické zázemí.	**Akceptováno.** Akcelerační oblast AOV85 Nový Dvůr byla vypuštěna.

Poř. č.	Připomínkové místo	Číslo jednací	Článek	AO	Připomínka	Vyhodnocení
					Domnívám se rovněž, že některé části dokumentace si navzájem odporují. Na jedné straně je lokalita popisována jako pohledově exponované území vyžadující citlivý přístup, zároveň je však navrhována realizace rozsáhlého projektu větrných elektráren s významným vizuálním dopadem. Z výše uvedených důvodů žádám o přehodnoceni návrhu akcelerační oblasti AOV85 Nový Dvůr. Nesouhlasím s navrženým způsobem vymezováni akceleračních oblasti pro výstavbu větrných elektráren na území České republiky, neboť mám za to, že dochází k upřednostňování energetických zájmů před ochranou zdraví obyvatel, krajiny a charakteru obcí.	
10993.	David Suchánek	MMR-48971-2026-81	99czzs	AOV98	**Věc: Připomínka k návrhu Změny č. 2 ÚRP** **Text připomínky** Podatel nesouhlasí s vymezením akcelerační oblasti AOV98 a žádá, aby tato akcelerační oblast nebyla ve Změně č. 2 Územního rozvojového plánu vymezena a aby nebylo vydáno územní opatření AOV98. **Odůvodnění uplatněné připomínky** **1. Direktivní vymezení AOV** Podatel namítá, že není nezbytné (a neplyne to ani ze směrnice EU RED III), aby akcelerační oblasti pro VTE (dále jen „AOV“) byly vymezeny direktivně na celostátní úrovni. Je naprosto dostačující, pokud by Změna č. 2 Územního rozvojového plánu (dále jen „Změna č. 2“) dala obcím povinnost, aby prověřily možnosti vymezení navrhovaných AOV ve svých územních plánech. Na základě tohoto pokynu by samosprávy znalé místních poměrů po dohodě s občany vymezily vhodné lokality pro VTE. Díky tomu by byly zohledněny s potřebnou pečlivostí a v nutné podrobnosti zásahy do veřejných zájmů, které není možné na úrovní Změny č. 2 zhodnotit, neboť to její velké měřítko neumožňuje. **2. Diskriminační vymezení AOV** Ve Změně č. 2 ÚRP není dostatečně vysvětleno, proč je třeba vymezit akcelerační oblasti právě tak, jak to činí tato změna. Není tedy pochopitelné, proč právě počet AOV, se kterým Změna č. 2 počítá, povede ke splnění klimatických a energetických cílů a proč vymezení jiné oblasti již není zapotřebí nebo proč by klimatické a energetické cíle nemohly být plněny i bez AOV98, když není ke splnění těchto cílů (které ani nejsou ve Změně č. 2 specifikovány) zapotřebí další AOV vymezit. Lokalita, kde je AOV98 přitom není nijak výjimečná z hlediska potenciálu pro VTE nebo není ve Změně č. 2 přesvědčivě alespoň popsáno, proč se AOV98 svým větrným potenciálem tak výrazně odlišuje od dalších oblasti, kde AOV vymezeny nebyly). Lze tedy předpokládat, že existují i jiné shodné oblasti, kde však z nejasných důvodů jako AOV nebyly vymezeny. To považuje podatel za diskriminační. Diskriminovány jsou i samosprávy, na jejichž území jsou AOV vymezeny. Vymezení AOV totiž představuje jakousi stavební uzávěru, kdy obec nemůže v dotčeném území měnit územní plán podle svých potřeb, ale musí respektovat vymezenou AOV. Vedle toho pak nebudou investoři VTE motivováni, aby s obcí uzavřeli férovou plánovací smlouvu a poskytli obci a jejím občanům dostatečné kompenzace za negativní dopady provozu VTE. Záměry VTE povolované v AOV totiž budou protežovány a jejich výstavba výrazně usnadněna. Tato diskriminace přímo ovlivňuje i občany samospráv. **3. Nedostatečné posouzení vlivů** Vymezení AOV s největší pravděpodobností povede k tomu, že záměry v nich budovat VTE, budou upřednostňovány a nedojde k řádnému posouzení negativních dopadů na životní prostředí, na zdraví a životy lidí. Proto by mělo být vyhodnocení vlivů Změny č. 2 a územního opatření pro AOV98 dostatečně detailní a kvalitní, prakticky na úrovni EIA. Překážkou pro takové podrobné posouzení je ale fakt, že je měřítko Územního rozvojového plánu příliš velké a neumožňuje skutečně posoudit dopady vymezení AOV. Jiné by to bylo na úrovni místního územního plánu, resp. v rámci procesu EIA se znalostí konkrétního záměru. Vzhledem k tomu, že na vymezení akceleračních oblastí naváže zrychlené a zjednodušené povolovací řízení před Dopravním a energetickým stavebním úřadem (DESÚ), v rámci kterého hrozí, že bude úřad prakticky pouze ověřovat,	**Akceptováno.** Akcelerační oblast AOV98 Tetětice byla vypuštěna.

Poř. č.	Připomínkové místo	Číslo jednací	Článek	AO	Připomínka	Vyhodnocení
					zda jsou záměry v souladu se značně vágními podmínkami územního opatření AOV98. Což znamená, že vlivy VTE realizovaných v AOV98 nebudou nikdy reálně dostatečně posouzeny. Vágní posouzení Změny č. 2 nebo územního opatření AOV98 je naprosto nedostatečné. Podatel se domnívá, že vadné posouzení dopadů VTE může mít nejen přímý vliv na jeho zdraví včetně psychické pohody, ale také to může ovlivnit socioekonomický rozvoj obce, ve které žije. **4. <u>Zanedbatelné pozitivní vlivy vymezení AO</u>** V odůvodnění Změny č. 2 ani územního opatření není možné dohledat vyčíslení přínosu AOV98 pro snížení energetické závislosti anebo snížení produkce CO_2. Ve vyhodnocení vlivů územního opatření AOV98 se ale uvádí k pozitivním vlivům (přínosům) vymezení AOV a realizace VTE: „*Zanedbatelný až mírně pozitivní vliv k ochraně klimatu uplatnění AO se uplatní v globálním měřítku, tedy i z hlediska přeshraničního působení.*“ V dokumentaci Změny č. 2 a územního opatření je tedy přiznáno, že přínosy VTE realizovaných v AOV83 budou zanedbatelné, byť chybí konkrétní čísla. V takové situaci není pochopitelné, jak mohl zájem na vymezení AOV98 převážit nad ostatními konkrétně specifikovanými veřejnými zájmy, které naopak výstavba VTE ovlivní výrazně (byť to nekvalitně zpracované vyhodnocení Změny č. 2 a územního opatření nepřiznává). Dále se ve vyhodnocení územního opatření AOV98 uvádí: *„Vlivy na ovzduší v době výstavby zanedbatelné (prašnost při přesunu zemin, emise ze spalování PHM, sekundární prašnost), v době provozu mírně pozitivní z důvodu náhrady spalovacích zdrojů při výrobě el. energie.“* Vzhledem k tomu, že se ve vyhodnocení uvádí, že vliv AOV98 na ochranu klimatu bude zanedbatelný, bude logicky zanedbatelný rozsah, ve kterém VTE realizované v AOV98 nahradí spalovací zdroje. Změna č. 2 ani územní opatření tento závěr nevyvrací, neobsahují totiž vyčíslení toho, v jak velkém rozsahu VTE realizované v AOV98 nahradí spalovací zdroje a jaký přesně vliv bude mít tato náhrada na cíle sledované Změnou č. 2, tedy snížení energetické závislosti ČR a snížení produkce CO_2. Je také třeba řádně vyhodnotit, proč těchto cílů nelze dosáhnout jinými způsoby (zvýšení počtu bloků JEDU, popř. JETE, rozvoj vodíkové infrastruktury v souladu s Vodíkovou strategií ČR, větší důraz na rozvoj FVE). Proto ani blíže nespecifikovaná náhrada spalovacích zdrojů není důvod, proč by měl zájem na vymezení AOV98 převážit nad jinými zájmy v území. **5. <u>Výška VTE a rozloha AO</u>** Ve Změně č. 2 ani v územním opatření pro AOV98 není dostatečně vysvětleno, proč byla zvolena právě tato rozloha AO a proč má AOV právě tyto konkrétní hranice a proč právě toto vymezení AOV povede ke splnění cílů Změny č. 2. Jinými slovy není vysvětleno, proč nemůže být AO vymezena jiným způsobem tak, aby kupř. byly VTE umisťovány v dostatečné vzdálenosti od zastavěného území a zastavitelných ploch podle územních plánů (min 1,5 km) a chybí též porovnání, zda by jiné vymezení AOV třeba též nevedlo ke splnění cílů Změny č. 2. Podatel se domnívá, že to ale vzhledem k nespecifičnosti cílů Změny č. 2 není ani možné, proto by také AOV98 vůbec neměla být vymezena. **6. <u>Hluková zátěž, vibrace a stroboskopický efekt</u>** Podatel též považuje za chybné, že Změna č. 2 ani příslušné územní opatření vůbec neřeší negativní dopady hluku. Hluk totiž Změna č. 2 chápe jako normální integrální součást VTE, který nelze vyřešit a je třeba se s tím smířit. Tento přístup nejlépe demonstruje přirovnání hluku z VTE k v podstatě příjemnému „šumění lesa“, které mohou zaregistrovat jen neurotické osoby. Podatel se proto domnívá, že hlukové vlivy nebyly správně vyhodnoceny a ve skutečnosti to ani není možné bez znalosti konkrétního projektu. Nejsou však stanoveny ani žádné limity hluku, které by mohly zajistit reálnou ochranu lidského zdraví. Podatel zdůrazňuje, že nepovažuje za dostatečné, aby byla hluková zátěž řešena až v hlukové studii zpracované investorem. Podatel dále nesouhlasí s tím, že vůbec nedošlo k posouzení vlivů infrazvuku, nízkofrekvenčního hluku a vibrací, ačkoliv odborné studie upozorňují na rizika spojená s těmito doprovodnými jevy provozu VTE. Podatel se domnívá, že nebyl ani řádně zhodnocen vliv vibrací na nemovitosti.	

Poř. č.	Připomínkové místo	Číslo jednací	Článek	AO	Připomínka	Vyhodnocení
					Stejně tak nebyl řádně posouzen z hlediska vlivů tzv. stroboskopický efekt, kdy se posouzení zejména nezaměřilo na obtěžující dopady stroboskopického efektu. **7. <u>Vlivy na krajinný ráz</u>** Větrné elektrárny mají zásadní vlivy na krajinný ráz. Ve Vyhodnocení vlivů územního opatření AOV83 se uvádí: *„AO dle ZÚR Zlínského kraje spadá do krajiny zemědělské intenzivní AO se nachází v krajinném celku Kroměřížsko. Pro krajinu intenzivní zemědělskou jsou typické rovinaté oblasti až ploché pahorkatiny na spraších a intenzivní zemědělství jako kulturní prvky uváděny větrolamy, selské statky sakrální architektura, dochované architektonické a urbanistické znaky sídel. Krajinná scéna je otevřená, rozlehlost a přehlednost území dominance horizontály v krajině, dominance sakrální architektury a siluety historických měst. Za hlavni potenciálně ovlivněné přírodní hodnoty lze považovat EVL Troják, který se nachází v sousedství a přírodní park (EVL) Chřiby (cca 4 km). Z kulturních hodnot v okruhu do 10 km se jedná primárně o MRP Kroměříž s NKP Zámek Kroměříž s Květnou a Podzámeckou zahradou, které jsou součástí UNESCO. výstavbou větrných elektráren lze předpokládat narušení krajinných hodnot území. Větrné elektrárny jsou stavební dominantou, která bude vizuálně patrná v širokém okruhu a ovlivní krajinné scenérie v území. S ohledem na charakter předpokládaných záměrů v AO se tomuto působení nelze vyhnout.”* Jak je možné, že všechny tyto vlivy jsou hodnoceny jako zanedbatelné, když přitom VTE budou představovat novou dominantu, která jednoznačně výrazně ovlivní krajinu, to není ve Změně č. 2 ani v územním opatření vysvětleno. Vliv VTE na krajinný ráz může mít ještě další dopady – již napořád bude hodnota krajinného rázu snížena, takže bude možné do území umisťovat i další záměry, které by jinak kvůli ochraně krajinného rázu nebyly přípustné. **<u>8. Další negativní vlivy AOV98</u>** Prostor pro individuální připomínky: lze doplnit např. obavy z negativního vlivu vymezení AOV na zvířata, na ekosystémy, na vodní poměry v území, na zemědělský půdní fond, na ekosystémy...	
10994.	Simona Horáčková	MMR-48972-2026-81	99czzi	AOV85	Věc: Připomínka k návrhu akcelerační oblasti AOV85 Nový Dvůr Podávám připomínku k návrhu vymezeni akcelerační oblasti AOV85 Nový Dvůr pro umístěni větrných elektráren. S navrženým záměrem nesouhlasím. Domnívám se, že plánovaná výstavba větrných elektráren v blízkosti obce Citov a krajiny Podřipska představuje nepřiměřený zásah do života obyvatel, krajiny i okolní infrastruktury. Mám vážné obavy z dopadů na zdraví obyvatel okolních CM. Provoz větrných elektráren je spojen s dlouhodobým hlukem, blikáním nočního překážkového osvětleni, stroboskopickým efektem a dalšími rušivými vlivy, které mohou negativně ovlivnit kvalitu spánku, psychickou pohodu a celkový komfort bydlení. Za velmi problematickou považuji také minimální vzdálenost navržené akcelerační oblasti od obytné zástavby, Lidé si zde pořídili bydlení v klidné venkovské krajině, nikoliv v blízkosti rozsáhlé průmyslové zóny s obřími větrnými elektrárnami o výšce až 200 metrů. Mám rovněž obavy z výrazného poklesu hodnoty nemovitosti, pozemků a majetku obyvatel v okolních otcích. Domnívám se, že realizace takto rozsáhlého projektu může zásadně znehodnotit bydlení i charakter celé oblasti. Další pochybnosti mám o rozsahu plánované infrastruktury a stavebních zásahů do krajiny. Nejde pouze o samotné větrné elektrárny, ale také o budováni přístupových komunikaci, kabelových tras, technického zázemí a rozsáhlých betonových základů. Nejsem přesvědčena, že byly dostatečně vyhodnoceny možné dopady na půdu, spodní vody a okolní životní prostředí.	**Akceptováno.** Akcelerační oblast AOV85 Nový Dvůr byla vypuštěna.

Poř. č.	Připomínkové místo	Číslo jednací	Článek	AO	Připomínka	Vyhodnocení
					Domnívám se také, že návrh dostatečně neprokazuje skutečný přínos projektu vzhledem k větrným podmínkám v této oblasti. Mám pochybnosti o ekonomické výhodnosti celého projektu a obavy z vysokých nákladů na výstavbu, provoz i budoucí likvidaci větrných elektráren. Za nepřijatelné považuj| také výrazné narušeni krajinného rázu Podřipska a okolí hory Říp, která představuje významný historický a kulturní symbol České republiky. Z výše uvedených důvodů žádám o přehodnoceni návrhu akcelerační oblasti AOV85 Nový Dvůr. Nesouhlasím s navrženým způsobem vymezováni akceleračních oblasti pro výstavbu větrných elektráren na území České republiky, neboť" mám za to, že dochází k upřednostňováni energetických zájmů před ochranou zdraví obyvatel, krajiny a charakteru obcí.	
10995.	Petr Furiš + 30 osob	MMR-48973-2026-81	99czx	AOV71	Věc: Hromadná připomínka občanů a vlastníků nemovitých věci k návrhu Změny č. 2 ÚRP Tato hromadná připomínka je podána skupinou občanů a vlastníků nemovitých věcí (dále jen ,.podatel"). Podpisy osob, které tuto připomínku uplatňují, jsou uvedeny v příloze na podpisovém archu, který je nedílnou součástí této připomínky. Území dotčené připomínkou: Katastrální území obce Hořice na Šumavě Text připomínky Podatel nesouhlasí s vymezením akcelerační oblasti AOV71 a žádá, aby tato akcelerační oblast nebyla ve Změně č. 2 Územního rozvojového plánu vymezena a aby nebylo vydáno územní opatření AOV71. I Odůvodnění uplatněné připomínky A. Obecná východiska 1. Zásah do práva na samosprávu Podatel je přesvědčen, že pro ochranu jeho zájmů (majetkových, sociálních a dalších) je potřebná funkční místní samospráva, která je schopna pečovat dostatečně účinně o potřeby občanů. Tato místní samospráva by měla být - dle názoru podatele - jen v minimální míře podrobena vrchnostenským zásahům státní správy, neboť hrozí oslabení tohoto nejnižšího článku demokratické správy věcí veřejných. Rozhodování o rozvoji spravovaného území je základním právem obce a výkonem práva na územní samosprávu zaručeného v Čl. 8, Čl. 100 odst.], Čl. 101 odst.] a čl. 104 odst. 2 ve spojení s čl. 101 odst. 4 Ústavy České republiky. Vymezení akceleračních oblastí prostřednictvím Změny č. 2 Územního rozvojového plánu (dále jen "Změna č. 2") velmi silně zasahuje do práva na samosprávu, v rámci kterého obec pečuje o všestranný rozvoj svého území a o potřeby svých občanů. Jde především o uspokojování potřeby bydlení, ochrany a rozvoje zdraví, dopravy a spojů, potřeby informací, výchovy a vzdělávání, celkového kulturního rozvoje a ochrany veřejného pořádku. V rámci práva na samosprávu obec pečuje i o životní prostředí na svém území, které je předpokladem pro ochranu zdraví obyvatel, a také o přírodu a krajinu, jejichž dobrá kvalita představuje základní předpoklad pro rozvoj turismu a podnikání. jinými slovy v obci, jejíž území a okolí může být ohroženo výstavbou VTE, mohou být občané obtěžování hlukem, což může mít i zdravotní důsledky, nemovitosti nacházející se příliš blízko VTE mohou ztratit na hodnotě a také podnikání může být omezeno, neboť' poškozená příroda a krajinný ráz nemusí přitahovat v dostatečném počtu turisty. Proto by si obec sama měla důkladně posoudit, v jakém rozsahu jsou ještě VTE na jejím území vhodné a únosné, resp. s jakým ještě počtem a umístěním VTE budou občané souhlasit. Tohoto detailního posouzení se znalostí místních potřeb a limitů a s respektem k právu na samosprávu nebude Změna č. 2 nikdy schopna	**Akceptováno.** Akcelerační oblast AOV71 Hořice byla vypuštěna.

Poř. č.	Připomínkové místo	Číslo jednací	Článek	AO	Připomínka	Vyhodnocení
					Právo na samosprávu je garantováno přímo v Ústavě ČR. Ústavní soud k jeho významu říká: "Právo obcí na samosprávu je ústavně zaručeno a vyplývá především z Čl. 8, Čl. 100 odst. l, Čl. 101 odst. l a Čl. 104 odst. 2 Ústavy. Ústavní soud dal v mnoha svých rozhodnutích najevo, že považuje místní samosprávu za nezastupitelnou složku rozvoje demokracie a opakovaně konstatoval, že místní samospráva je "výrazem práva a schopnosti místních orgánů, v mezích daných zákonem, v rámci své odpovědnosti a v zájmu místního obyvatelstva regulovat a řídit část veřejných záležitostí... Samospráva přitom musí mít reálnou možnost záležitosti a otázky místního významu, a to i tu jež pro svou povahu přesahují místní nebo regionální rámec a o nichž rozhoduje ve své samostatné působnosti, řešit na základě svého svobodného uvážení. Formou zastupitelské demokracie je tak realizována vůle občanů zastoupených na lokální a regionální úrovni a toliko odpovědností k voliči a na základě zákonného a ústavního rámce je samospráva ve svém konkrétním projevu posléze omezena... Z toho vyplývá, že obce musí mít prostřednictvím autonomního rozhodováni svých zastupitelstev možnost svobodně se rozhodnout, jakým způsobem budou v mezích právního řádu spravovat záležitosti místního pořádku a rozhodovat o rozvoji území obce (nejen) prostřednictvím nástrojů územního plánování. " (Nález Us sp. zn. IV. Us 938/22 ze dne 18. 8. 2023) Z odůvodnění Změny č. 2 nevyplývá, proč je nutné do práva na samosprávu zasáhnout. Obecné proklamace o nutnosti reagovat na klimatickou změnu a dosáhnout energetické soběstačnosti nejsou v tomto smyslu dostatečné, neboť Změna č. 2 nijak nespecifikuje, jak vymezení konkrétní akcelerační oblasti AOV71 přispěje k ochraně klimatu (tj. k jakému snížení produkce CO2 dojde a jaký dopad to bude mít na probíhající změnu klimatu) nebo v jakém rozsahu bude snížena závislost na fosilních palivech, resp. jak přesně se zvýší energetická soběstačnost ČR a proč tento konkrétní případný nárůst soběstačnosti nebo naopak snížení produkce CO2 převáží nad právem na samosprávu. Takto skutečně nelze při zásazích do ústavně zaručených práv ze strany státní moci postupovat. Vedle toho Změna č. 2 neuvádí, proč není možné klimatické a energetické cíle splnit jinak než vymezením AOV71 a zda by tyto jiné postupy (např. rozvoj vodíkové infrastruktury v souladu s Vodikovou strategií ČR) nebyly v dlouhodobém horizontu efektivnější a neměly by menší dopad do práva na samosprávu, méně by neohrožovaly lidské zdraví nadbytečným hlukem, infrazvukem a vibracemi a nepoškozovaly by takovou měrou životní prostředí a přírodu a krajinu. Není akceptovatelné, aby důvodem pro upřednostnění OZE bylo krátkodobé hledisko, tedy zkrátka to, že se to "teď" tak prostě dělá a všechno ostatní je na moc dlouho". Je-li totiž možné snižovat energetickou závislost a emise CČ)2 i vývojem a rozvojem jiné oblasti, která s sebou nese podstatně menší dopady do jiných veřejných zájmů než OZE, měla by tato být jednoznačně upřednostněna (tj. nízkouhlíkový vodík vyrobený jiným způsobem než pomocí obnovitelných zdrojů, kupř. za využití jaderné energie, popř. pyrolýzním rozkladem odpadu s přechodným využitím tzv. šedého vodíku vyrobeného jinou cestou). Změna č. 2 se vůbec nezabývá ani dopady rozvoje jaderné energie na zajištěni energetické nezávislosti na fosilních palivech nebo na snížení emisí CO2. Dostavba dalších bloků Dukovan přitom zcela jistě bude mít na snížení energetické závislosti a na emise CO2 v ČR podstatný vliv. Všechny tyto varianty by měly být poměřeny s dlouhodobými negativními dopady OZE a mělo by být objektivně zhodnoceno, zda je vůbec rozvoj OZE vhodnou cestou a zda by neměly být upřednostněny cesty jiné.	

Poř. č.	Připomínkové místo	Číslo jednací	Článek	AO	Připomínka	Vyhodnocení
					Podatel jen na okraj připomíná, že první nový blok Dukovan má být dle tvrzeni vlády v provozu již v roce 2036, druhý pak v roce 2038, což skutečně není vzdálené datum. Změna č. 2 nevysvětluje, proč je není v žádném případě možné počkat pouhých 10 let na dokončení prvního bloku a proč je naopak nezbytně nutné realizovat VTE, které v blízké budoucnosti budou díky dvěma blokům Dukovan možná pro potřeby ČR nadbytečné, nicméně krajina, ekosystémy a lidské zdraví mnoha lidí již budou nenávratně poškozeny. SEA se také nevěnuje vyhodnocení varianty, kdy by zdrojem energie nebyly VTE, ale Dukovany, a neprovádí srovnání obou variant (realizace Dukovan rozhodně nepředstavuje nulovou variantu, jde o aktivní variantu řešení dopadů zrněn klimatu a energetické závislosti, podobnou aktivní variantou je pak rozvoj vodíkové infrastruktury, tato varianta ale také nebyla posouzena). Ve Vodíkové strategii se pak píše: 4.2.3 Etapa 3: 2031-2050 V tomto období by vodíková doprava (mobilita) měla být schopna fungovat bez dotační podpory a na základě ekonomických pravidel nahrazovat postupně dopravu založenou na fosilních palivech. Očekává se, že dojde k relativně jasnému stanoveni hranice mezi oblastmi dominantně obsazenými vodíkovými a bateriovými vozidly. Začne výstavba a repurposing vodíkových plynovodů, protože již budou spolehlivě etablováni velci výrobci a spotřebitelé vodíku. Repurposing existující infrastruktury umožní přepravu a distribuci vodíku v praxi relativně v kratším časovém období oproti možné, výstavbě nových plynovodů na čistý vodík. Po pilotních dotovaných instalacích v etapě 2 bude možné zahájit přechod na komerční využiti vodíku v průmyslu, a to především tam, kde bude možné lokálně získat dostatečné množství cenově dostupného nízkouhlikového vodíku. Skutečně masové nasazeni vodíkových technologii v průmyslu bude možné až po vybudování sítě vodíkových plynovodů, které k nám přivedou levný nízkouhlikový vodík ze zahraničí a umožni jeho rozvod do potřebných lokalit. V místech s výkonným a levným zdrojem nízkouhlíkového vodíku bude možné začít budovat pilotní projekty na převod domácnosti ze zemního plynu na vodík. Současně budou vznikat lokální vodíkové distribuční sítě. Tato etapa (její začátek) se také rychle blíží a není tedy zřejmé, proč není možné řešit energetickou potřebu ČR i tímto způsobem (otázkou protoje, zda by se spíšejiž nyní neměly namísto OZE začít plánovat a posléze realizovat vodíkové plynovody, aby byla infrastruktura připravena na situaci, kdy se bude vodík běžně vyrábět a používat jako zdroj energie). Směřování energetiky tímto směrem je rozhodně méně invazivní a dlouhodobě udržitelnější než VTE, přesto tento fakt Změna č. 2 vůbec nijak nereflektuje a nehodnotí a neporovnává různé varianty řešeni energetické závislosti a snižování CO2. Vyhodnocení vlivů Změny č. 2 také neuvažuje nad variantou, že by mohlo dojít ke zvýšení výroby elektrické energie tím, že by se podstatně více podporovala realizace střešních panelů FVE na všech stavbách, kde je to jen trochu možné, zejména pak na rozlehlých logistických a průmyslových halách, a že by se rozvíjela energetická infrastruktura potřebná pro možné navýšení výroby energie prostřednictvím těchto FVE elektráren, které mají podstatně méně negativních vlivů než VTE (vytvořily by se územní podmínky pro vyvedení elektrického výkonu do distribuční soustavy). Vedle toho také není vysvětleno, proč se nedá ve Změně č. 2 nespecifikovaných energetických a klimatických cílů dosáhnout tak, že obce budou dobrovolně na svém území povolovat umístění VTE po dohodě s jejich investory, tedy bez nátlaku a bez zasahování do práva na samosprávu.	

Poř. č.	Připomínkové místo	Číslo jednací	Článek	AO	Připomínka	Vyhodnocení
					To, že Vyhodnocení neuvažovalo nad žádnými jinými variantami než nad "neudělat nic" a "vybudujeme VTE podle návrhu Změny č. 2" dokládá samotné Vyhodnocení vlivů Změny č. 2: Z tohoto důvodu je provedeno hodnocení a porovnání: · Ponechání platnosti URP, ve znění Změny č. 1a (nulová varianta) · Uplatněni koncepce Změny č. 2 URP v navrhovaném znění (aktivní varianta) Z uvedeného je zřejmé, že vůbec nebyla posuzována varianta "budeme využívat jiné zdroje energie než VTE nezbytně nutně vybudované v AO vymezených ve Změně č. 2". Podatel zdůrazňuje, že pokud by stát chtěl podporovat vedle rozvoje jádra a vodíku nebo mnohem větší podpory solární energie i VTE, pak by řešením souladným s Ústavou ČR bylo ponechat vymezení akceleračních zón na územních plánech jednotlivých obcí, které samy budou rozhodovat o svém rozvoji a o využití svého území. Jestliže je cílem státu, aby se realizovalo více OZE a obává se, že obce dobrovolně bez donucení nebudou akcelerační zóny vymezovat, může stát k dosažení cíle využit jiné a méně invazivní prostředky než "nařizování shora", např. komunikaci s obcemi a jejich obyvateli nebo může motivovat investory k tomu, aby s obcemi uzavírali skutečně férové dohody, které budou samosprávám poskytovat adekvátní finanční prostředky za strpění velmi negativních dopadů provozu OZE na jejich území nebo může dokonce stát sám obcím nabídnout adekvátní finanční kompenzace. Podatel v souvislosti se zásahem do práva na samosprávu ještě doplňuje, že vymezení akcelerační oblasti bude mít i jiné nevítané důsledky, kupř. do ochoty investorů uzavírat s obcemi v akceleračních oblastech zmíněné smlouvy o spolupráci. Je totiž zvykem, že investor, který hodlá na území obce vybudovat OZE, uzavírá s obcí plánovací smlouvy, skrze které (byť mnohdy nedostatečně) vyvažuje dopady větrných elektráren. Jakmile ale dojde k tomu, že bude vymezena akcelerační oblast, lze očekávat, že už tak nevelká ochota investorů jednat o finančních příspěvcích a jiných bonusech klesne prakticky na nulu a obce budou nuceny strpět OZE bez kompenzace. Z pohledu investorů totiž nebude logické zbytečně vynakládat finance a prodlužovat umístění záměru jednáním s obcí, která nemá žádnou možnost akcelerační zónu a z ní plynoucí omezení neakceptovat. Snadná cesta k povolení záměru tak znamená ochuzení obcí, které se nacházejí v akcelerační oblasti o výhody, které budou mít všechny ostatní obce ležící mimo akcelerační oblasti. Podatel ještě dodává, že akcelerační oblasti jsou značně rozsáhlé. Zahrnují mnohdy velké části katastru dotčených obcí. Není přitom zřejmé, jaká konkrétní omezeni bude akcelerační zóna znamenat pro územní plány. V § 6 odst. 3 zákona č. 249/2025 Sb., o urychlení využívání obnovitelných zdrojů energie se uvádí, že k části navazující územně plánovací dokumentace, která je v rozporu s územním opatřením vydaným k nadřazené územně plánovací dokumentaci, se nepřihlíží. Jaké důsledky to má pro územní plány obcí v akcelerační zóně? Musí přijmout, že nebudou v akcelerační oblasti vymezovat žádné zastavitelné plochy? Je akcelerační zóna jakousi rozsáhlou územní rezervou, kvůli které je jakýkoliv rozvoj dotčeného území obce zablokován? Je stejně zablokován i rozvoj území, které s akcelerační zónou souvisí, protože ani tam obec nemůže vymezit zastavitelné plochy pro bydlení? Nebo existují nějaké záměry (kupř. právě pro bydlení v době, kdy je extrémní bytová krize), které mají přednost před OZE? Těmto otázkám se Změna č. 2 vůbec nevěnuje.	

Poř. č.	Připomínkové místo	Číslo jednací	Článek	AO	Připomínka	Vyhodnocení
					Podatel uzavírá, že z hlediska zásahu do práva na samosprávu by bylo žádoucí, aby Změna č. 2 nevymezovala žádné akcelerační oblasti, neboť není schopna na úrovni své podrobnosti posoudit jejich negativní vlivy. Jestliže už chce ÚRP akcelerační oblasti řešit, pak by mohl obsahovat jen pokyn pro územní plánování obcí spočívající v nutnosti zohlednit v územních plánech potřebu vymezit akcelerační oblasti. 2. Direktivní vymezení akceleračních oblastí v ÚRP jde nad rámec požadavků směrnice RED III Požadavek na vymezení akceleračních zón na celostátní úrovni nevyplývá z práva EU. Směrnice Evropského parlamentu a Rady (EU) 2018/2001 v konsolidovaném znění (dle její novely směrnicí REED III) v Čl. 15C odst. l pouze stanoví, že mají členské zajistit, aby příslušné orgány přijaly jeden nebo více plánů, které jako dílčí část oblastí nezbytných pro vnitrostátní příspěvky k celkovému cíli Unie v oblasti obnovitelných zdrojů energie do roku 2030 určí oblasti pro zrychlené zavádění obnovitelných zdrojů energie, a to pro jeden nebo více druhů obnovitelných zdrojů energie. Směrnice neříká, že je příslušným orgánem nezbytně nutně vláda. Jinými slovy z tohoto ustanovení tedy nevyplývá, že by bylo nezbytně nutné vymezovat akcelerační oblasti na úrovni celostátní bez ohledu na zájmy a vůli obcí a jejich obyvatel. Proto nelze argumentovat tak, že je pořízení a vydání ÚRP nezbytné za účelem splnění závazků ČR vůči EU. Tyto závazky mohou být splněny i tím, že akcelerační zóny vymezí obce ve svých územních plánech. Ani zákon č. č. 249/2025 Sb., o urychlení využívání obnovitelných zdrojů energie nevyžaduje, aby byly akcelerační zóny povinně řešeny už v ÚRP jako záměry celostátního významu a následně ,,přepisovány" do zásad územního rozvoje a územních plánů obcí. Naopak tato norma počítá s tím, že akcelerační oblasti mohou stanovit i územní plány, jejich direktivní vymezení v ÚRP není nezbytné k dosažení cílů. S ohledem na výše popsané právo na samosprávu by tedy mělo být preferováno, aby o svém území rozhodovaly zásadně obce bez silné ingerence státu. Právě na místní úrovni je totiž možné nejlépe prozkoumat konkrétní podmínky v území a vyvážit všechny veřejné i soukromé zájmy. Naopak na ústřední úrovni, vzhledem k měřítku ÚRP, to není možné. Když se akcelerační zóny vymezí závazně v ÚRP, všechny podmínky pro realizaci OZE budou jen obecné a nic neříkající a nebudou schopny zajistit ochranu důležitých zájmů.	

Poř. č.	Připomínkové místo	Číslo jednací	Článek	AO	Připomínka	Vyhodnocení
					3. Nejde o dálnice, které je potřeba stanovit a koordinovat na centrální úrovni Je logické, že některé záměry jako jsou například dálnice nebo VRT musí být koordinovány na nadregionální úrovni, neboť vždy musí vést „odněkud někam“ a není přípustné, aby si obec na svém území v té nejvhodnější trase pro dopravní spojení vymezila např. plochy pro bydlení, které by následně znemožnily vedení trasy dálnice. OZE ale nejsou liniovými stavbami a nevyžadují promyšlené vedení jednoho dlouhého koridoru. Proto není ani odůvodněné vymezování akceleračních zón na nadregionální úrovni, podmínky pro jejich realizaci totiž mohou být snadno a nejlépe stanoveny v územních plánech, které umožňují, zejména jsou-li pořízeny s prvky regulačního plánu, nejdůkladnější a nejpromyšlenější regulaci OZE s ohledem na všechny jiné zájmy a hodnoty v území. **4. OZE lze realizovat v nezastavěném území už dnes (Změna č. 2 není nezbytná)** Už dnes je v souladu s § 122 zákona č. 283/2021 Sb., stavební zákon možné kdekoliv v nezastavěném území povolovat záměry OZE. Pokud by samospráva chtěla vyloučit tuto možnost, musela by změnit územní plán a tuto změnu velmi dobře odůvodnit jiným veřejným zájmem, který převažuje nad zájmem na výrobě elektřiny prostřednictvím OZE. Vzhledem k tomu, že se klimatická změna považuje za notorietu a vzhledem k tlaku na vybudování tzv. energetického mixu, který má zvýšit energetickou soběstačnost ČR, mají obce velmi malý prostor pro to, aby svoje území řešily podle svých představ. Současně ale pořád tyto tlaky na realizaci OZE narážejí na Ústavou garantované právo na samosprávu a je i v této situaci nutno vyvažovat jednotlivé zájmy. Lze uzavřít, že obce jsou i bez akceleračních zón značně omezeny v právu na samosprávu. Striktní nařízení toho, kde se ještě více usnadní podmínky pro povolování OZE, povede k tomu, že samosprávy nebudou schopny prakticky žádným způsobem zasahovat do toho, jak se má jejich území rozvíjet. **5. Diskriminace a svévole – „proč právě u nás“** Ve Změně č. 2 ÚRP není dostatečně vysvětleno, proč je třeba umístit akcelerační oblasti právě tak, jak jsou vymezeny, když třeba lokalita, kde je AOV71, není nijak výjimečná z hlediska potenciálu pro VTE (nebo alespoň není ve Změně č. 2 popsáno, proč se AOV71 svým větrným potenciálem tak výrazně odlišuje od dalších oblastí, kde AO vymezeny nebyly). Stát si nechal zpracovat mapy zobrazující limity pro umisťování VTE. Z těchto podkladů se zdá, že je AOV71 vymezena relativně objektivně, neboť je na „zelené“ (tedy vhodné) ploše:	

Poř. č.	Připomínkové místo	Číslo jednací	Článek	AO	Připomínka	Vyhodnocení
					 Bylo by tedy možné předpokládat, že plochy, které jsou zelené, představují oblasti se shodnými vlastnostmi, kde by měly být AOV vymezeny. Z mapových podkladů plyne, že vhodné oblasti jsou třeba zde (a jinde v ČR, podatel zde nebude dávat printscreeny všech podobných situací): 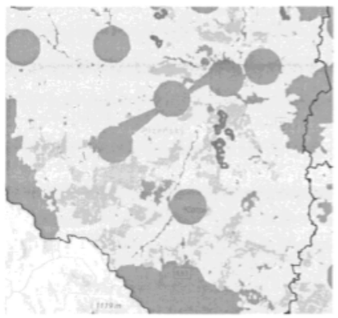 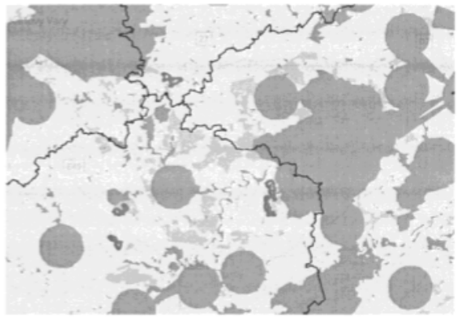 V těchto částech republiky přitom akcelerační oblasti na většině „zelených" ploch vymezeny nejsou. Není proto zřejmé, jak bylo s těmito podkladovými materiály naloženo a proč na některých „zelených" plochách AO vymezeny byly a jinde ne. Podatel shrnuje, že ze Změny č. 2 nelze pochopit, proč právě vymezení AOV71 povede ke splnění klimatických a energetických cílů a vymezení jiné oblasti již ne nebo proč by klimatické a energetické cíle nemohly být plněny i bez AOV71, když jiné oblasti taky nejsou zapotřebí. Takový postup je diskriminační, buď by na všech vhodných místech měly být vymezeny AOV, nebo by AOV neměly být vymezeny nikde. Nelze totiž najít žádné důvody, které by ospravedlňovaly zatížení jedné obce vymezením AOV a jiné shodné obce ne. Současně je třeba poukázat na to, že je řada obcí, které na svém území OZE chtějí a rády by s investory vyjednávaly. V médiích se ke dni 20. 4. 2026 kupř. uvádí: *„Obce mikroregionu Svitavsko si jako strategického partnera pro budování větrných elektráren vybraly společnost ČEZ. Plán budou dnes od 16 hodin schvalovat zastupitelé Svitav. Obce se dohodly na společném postupu, věří, že tak budou schopny lépe ovlivnit rozsah i umístění elektráren a také finanční benefity."* V médiích je uvedena tato mapka k projektu:	

Poř. č.	Připomínkové místo	Číslo jednací	Článek	AO	Připomínka	Vyhodnocení
					 Změna č. 2 ÚRP zde ale s akcelerační zónou v této oblasti nepočítá, i když by byla samosprávami žádaná: Tento postup nelze označit za rozumný a už vůbec ne za takový, který by hledal nejvhodnější cesty s minimálními dopady do práv jiných subjektů. Podatel na závěr této části upozorňuje, že ve Vyhodnocení vlivů Změny č. 2 na životní prostředí se uvádí, že z původně vymezených AO pro VTE byly vyňaty některé oblasti, a to z těchto důvodů:	

Poř. č.	Připomínkové místo	Číslo jednací	Článek	AO	Připomínka	Vyhodnocení
					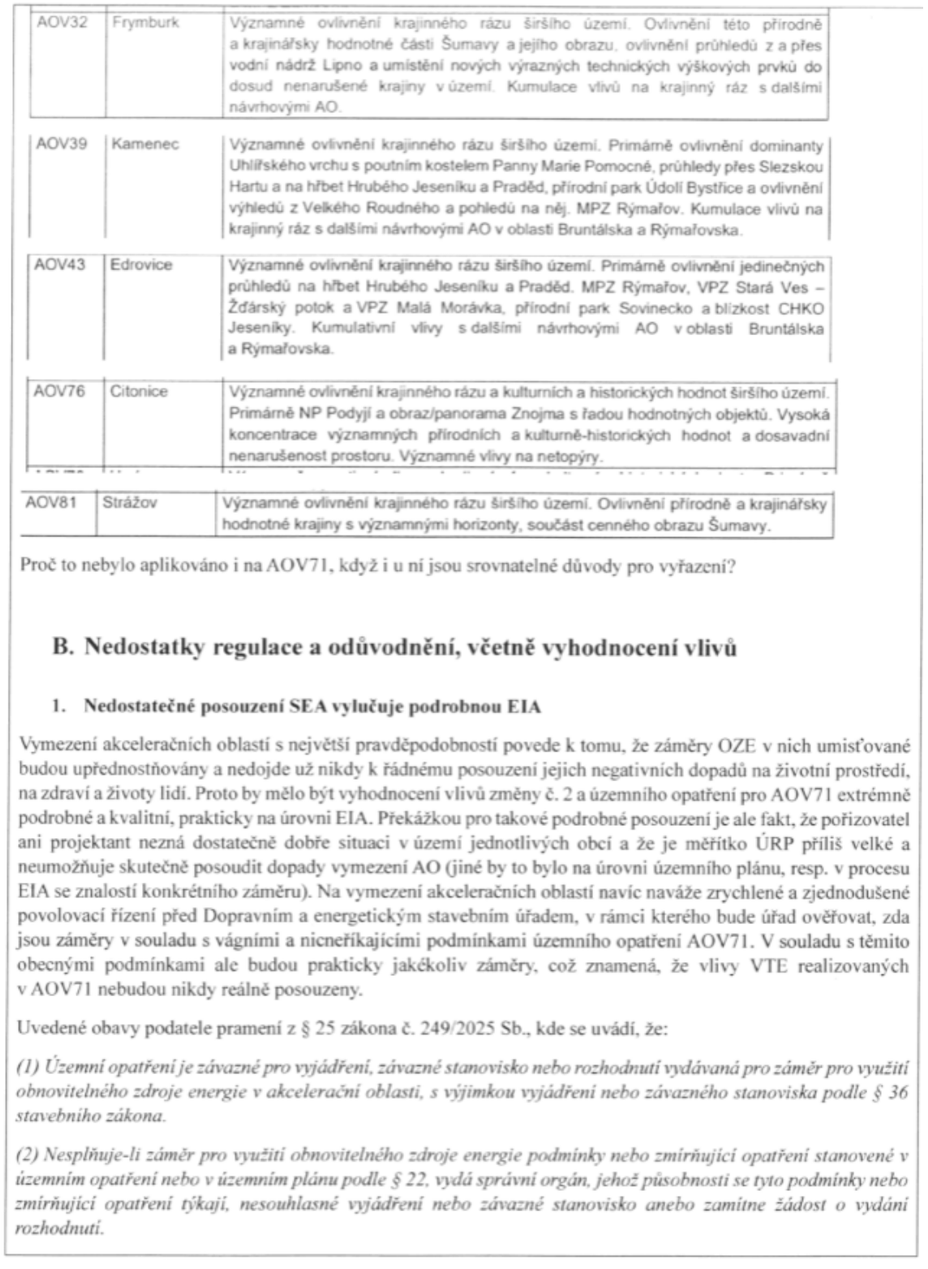	

AOV32	Frymburk	Významné ovlivnění krajinného rázu širšího území. Ovlivnění této přírodně a krajinářsky hodnotné části Šumavy a jejího obrazu, ovlivnění průhledů z a přes vodní nádrž Lipno a umístění nových výrazných technických výškových prvků do dosud nenarušené krajiny v území. Kumulace vlivů na krajinný ráz s dalšími návrhovými AO.
AOV39	Kamenec	Významné ovlivnění krajinného rázu širšího území. Primárně ovlivnění dominanty Uhlířského vrchu s poutním kostelem Panny Marie Pomocné, průhledy přes Slezskou Hartu a na hřbet Hrubého Jeseníku a Praděd, přírodní park Údolí Bystřice a ovlivnění výhledů z Velkého Roudného a pohledů na něj. MPZ Rýmařov. Kumulace vlivů na krajinný ráz s dalšími návrhovými AO v oblasti Bruntálska a Rýmařovska.
AOV43	Edrovice	Významné ovlivnění krajinného rázu širšího území. Primárně ovlivnění jedinečných průhledů na hřbet Hrubého Jeseníku a Praděd. MPZ Rýmařov, VPZ Stará Ves – Žďárský potok a VPZ Malá Morávka, přírodní park Sovinecko a blízkost CHKO Jeseníky. Kumulativní vlivy s dalšími návrhovými AO v oblasti Bruntálska a Rýmařovska.
AOV76	Citonice	Významné ovlivnění krajinného rázu a kulturních a historických hodnot širšího území. Primárně NP Podyjí a obraz/panorama Znojma s řadou hodnotných objektů. Vysoká koncentrace významných přírodních a kulturně-historických hodnot a dosavadní nenarušenost prostoru. Významné vlivy na netopýry.
AOV81	Strážov	Významné ovlivnění krajinného rázu širšího území. Ovlivnění přírodně a krajinářsky hodnotné krajiny s významnými horizonty, součást cenného obrazu Šumavy.

Proč to nebylo aplikováno i na AOV71, když i u ní jsou srovnatelné důvody pro vyřazení?

B. Nedostatky regulace a odůvodnění, včetně vyhodnocení vlivů

1. Nedostatečné posouzení SEA vylučuje podrobnou EIA

Vymezení akceleračních oblastí s největší pravděpodobností povede k tomu, že záměry OZE v nich umisťované budou upřednostňovány a nedojde už nikdy k řádnému posouzení jejich negativních dopadů na životní prostředí, na zdraví a životy lidí. Proto by mělo být vyhodnocení vlivů změny č. 2 a územního opatření pro AOV71 extrémně podrobné a kvalitní, prakticky na úrovni EIA. Překážkou pro takové podrobné posouzení je ale fakt, že pořizovatel ani projektant nezná dostatečně dobře situaci v území jednotlivých obcí a že je měřítko ÚRP příliš velké a neumožňuje skutečně posoudit dopady vymezení AO (jiné by to bylo na úrovni územního plánu, resp. v procesu EIA se znalostí konkrétního záměru). Na vymezení akceleračních oblastí navíc naváže zrychlené a zjednodušené povolovací řízení před Dopravním a energetickým stavebním úřadem, v rámci kterého bude úřad ověřovat, zda jsou záměry v souladu s vágními a nicneříkajícími podmínkami územního opatření AOV71. V souladu s těmito obecnými podmínkami ale budou prakticky jakékoliv záměry, což znamená, že vlivy VTE realizovaných v AOV71 nebudou nikdy reálně posouzeny.

Uvedené obavy podatele pramení z § 25 zákona č. 249/2025 Sb., kde se uvádí, že:

(1) Územní opatření je závazné pro vyjádření, závazné stanovisko nebo rozhodnutí vydávaná pro záměr pro využití obnovitelného zdroje energie v akcelerační oblasti, s výjimkou vyjádření nebo závazného stanoviska podle § 36 stavebního zákona.

(2) Nesplňuje-li záměr pro využití obnovitelného zdroje energie podmínky nebo zmírňující opatření stanovené v územním opatření nebo v územním plánu podle § 22, vydá správní orgán, jehož působnosti se tyto podmínky nebo zmírňující opatření týkají, nesouhlasné vyjádření nebo závazné stanovisko anebo zamítne žádost o vydání rozhodnutí.

Poř. č.	Připomínkové místo	Číslo jednací	Článek	AO	Připomínka	Vyhodnocení
					Pokud tedy bude DESÚ chtít, jednoduše řekne, že vše už bylo řádně a dostatečně posouzeno v rámci Změny č. 2, záměr je v souladu s územním opatřením a v povolovacím řízení není už co řešit. Obcím se pak budou mimořádně špatně uplatňovat podrobné argumenty, byť budou racionální. S největší pravděpodobností ale budou smeteny bez jakékoliv diskuse ze stolu. Existence územního opatření má navíc velký dopad na to, jestli se bude záměr vůbec OZE ještě vůbec posuzovat podle zákona č. 100/2001 Sb. v procesu EIA (§ 28 zákona č. 249/2025 Sb.). EIA bude probíhat jen tehdy, pokud: - *půjde o záměr předmětem posuzování vlivů na životní prostředí přesahujících hranice České republiky nebo* - *půjde o záměr, u kterého je s ohledem na ekologickou citlivost území, v němž se nachází, vysoce pravděpodobné, že záměr povede k významným nepříznivým vlivům na životní prostředí nebo veřejné zdraví, které nebyly zjištěny při pořizování územního opatření a které nelze vyloučit dodatečnými podmínkami a zmírňujícími opatřeními.* Řada záměrů v AO, které byly posouzeny mimořádně obecně, už tedy EIA podléhat nebude, i když by jinak posouzení EIA podléhaly, kdyby AO nebyly v ÚRP vymezeny. Je nepravděpodobné, že by někdy příslušný úřad konstatoval, že území, ve kterém se má záměr nacházet, je tak ekologicky citlivé, že záměr povede k významným nepříznivým vlivům a je tedy třeba EIA. Nepravděpodobnost takového závěru vyplývá z faktu, že vyhodnocení územního opatření o všech vlivech tvrdí, že jsou mírné nebo zanedbatelné a není třeba se jimi blíže zabývat. Proč by to měl úřad během povolování záměru v AO zpochybnit, když jsou VTE aktuálně politicky silně protežovanými záměry a neexistuje zájem na skutečném posouzení jejich dopadů? Obec tak sice bude moct v povolovacím řízení tvrdit, že to vidí jinak, ale to bude tak všechno, co bude moct dělat. Proto je velmi nevhodné vymezovat akcelerační oblasti na úrovni ÚRP, kdy nemohou být vlivy reálně posouzeny a už vůbec by se nemělo stát, že posouzení provedené na úrovni ÚRP vyloučí provádění dalších posouzení na nižších úrovních, minimálně na úrovni územního plánu, ideálně však posuzování konkrétního záměru, kdy teprve budou skutečně známy parametry záměrů. Jedinou cestou, jak k dospět k tomu, aby byly všechny záměry OZE řádně posouzeny za současného stavu legislativy, je nevymezovat AO v ÚRP, ale ponechat jejich vymezení na územní plány. To, že na úrovni Změny č. 2 nejde vlivy posoudit, připouští na několika místech i samo Vyhodnocení vlivů Změny č. 2 na životní prostředí: - *Polohu a počet jednotlivých zařízení uvnitř akcelerační oblasti pro výrobu elektřiny využívající energii větru nelze předjímat a v podrobnosti grafické části ÚRP (1:200000) ji nelze ani smysluplně odhadovat. Je ale pravděpodobné, že bude docházet k odnětí ZPF pod plochou jednotlivých zařízení, která bude zanedbatelného rozsahu, a také vlivem budování technické, ale zejména dopravní infrastruktury pro obslužné komunikace pro výstavbu a údržbu zařízení.* - *Územní rozvojový plán je koncepčním územně plánovacím dokumentem na celorepublikové úrovni. Pracuje se v něm s územně plánovacími nástroji ve velmi hrubém, ale i poměrně podrobném rozlišení, které ovšem nezobrazuje reálné provedení stavby, pouze ho v širokém měřítku lokalizuje do řešeného území. Toto měřítko a absence znalosti o konkrétním umístění a počtu jednotlivých VTE či skutečné velikosti (plochy) instalovaných FVE neumožňuje identifikovat přesně a podrobně případné konkrétní negativní vlivy na životní prostředí, proto zde dále uvedené vyhodnocení vlivů na životní prostředí (ať již u jednotlivých složek nebo u jejich kumulace a synergie) stanovuje pouze potenciální možnost, nikoliv jistotu vlivu.* - *Nejistota hodnocení je dána zejména neznalostí konkrétního stavebně-technického řešení staveb v navrhovaných akceleračních oblastech, ke kterému nadto v měřítku územního rozvojového plánu nemůže být přihlíženo a současně ani není možno ho nařizovat, pouze pro něj stanovit některé podmínky. Jednalo by se o nezákonnou podrobnost, a o podrobnost řešitelnou nižšími správními akty, kterou tedy nelze, a to i na základě řady soudních precedentů, do územně plánovací dokumentace na úrovni kraje závazně stanovit.*	

Poř. č.	Připomínkové místo	Číslo jednací	Článek	AO	Připomínka	Vyhodnocení
					Za takové míry neznalosti reálií a dopadů provozu VTE je nemožné, aby vyhodnocení vůbec mohlo mít jakoukoliv vypovídací hodnotu a aby bylo bez konkretizace AO v územním plánu a bez provedení důkladné EIA vůbec bráno vážně a jako relevantní a plně dostačující podklad pro povolení záměru. Vyhodnocení navíc připouští, že dopady Změny č. 2 jsou převážně negativní: *„Provedeným porovnáním aktivní varianty (tj. Změny č. 2 ÚRP) s nulovou variantou (tj. ÚRP ve znění změny č. 1a) bylo zjištěno, že nulová varianta byla u 9 složek životního prostředí hodnocena jako vhodnější; aktivní varianta byla u 1 složky životního prostředí hodnocena jako vhodnější a u 1 složky byly varianty hodnoceny jako rovnocenné* (pozn. podatele, o rovnocennosti dopadů na vodní režim u nulové a aktivní varianty se nedá hovořit, tento závěr vyhodnocení není správný). *Je zřejmé, že aktivní varianta, která přináší do území řadu nových staveb obnovitelných zdrojů el. energie, bude potenciálně vždy vykazovat více negativních vlivů, byť většinou mírných než varianta, kdy k žádné změně v území nedochází.“* Přesto to ale nebrání tomu, aby byla AO vymezena. Z Vyhodnocení je pak zřejmé, že i jediný údajně pozitivní dopad (snížení emisí CO_2) má velmi nejasné kontury a vůbec není nijak kvantifikován a zůstává jen na úrovni dohadů typu „možná“, „snad“ a „zřejmě“ či „asi“. Výhoda aktivní varianty oproti nulové má totiž spočívat v tomto: *„Současně ale platí, že nulová varianta nepovede ke zmírnění negativních vlivů na klima a nepřispěje k vyšší energetické soběstačnosti a snížení potřeby fosilních paliv včetně negativních vlivů v místě jejich těžby (tyto vlivy vznikají často mimo území naší republiky a jejich hodnocení nemůže být v plné míře do porovnání zahrnuto).“* Z takového konstatování přece vůbec neplyne, že „aktivní“ varianta s vymezením konkrétně AOV71 najisto povede k měřitelnému snížení negativních vlivů na klima a přispěje k měřitelnému zvýšení energetické soběstačnosti a bez AOV71 by k témuž nevedla. To ostatně potvrzuje i Vyhodnocení vlivů územního opatření k AOV71, ve kterém se uvádí: Zanedbatelný až mírně pozitivní vliv k ochraně klimatu uplatnění AO se uplatní v globálním měřítku, tedy i z hlediska přeshraničního působení. Bez vlivů na další složky ŽP. Jestliže tedy má AOV71 jen *„zanedbatelný až mírně pozitivní vliv k ochraně klimatu… v globálním měřítku.“*, z jakého důvodu je vymezena, když má naopak extrémní množství negativních vlivů? Takový přístup k územnímu plánování a povolování záměrů je neakceptovatelný. Je výrazně oslabována (podlamována) ochrana veřejných zájmů, když reálné posuzování vlivů záměrů z podstatné části vůbec nemusí proběhnout. **2. Hluk a shadow flicker efekt** Podatel zásadně nesouhlasí s tím, že Změna č. 2 ani příslušné územní opatření vůbec neřeší negativní dopady hluku, hluk chápe Změna č. 2 jako normální integrální součást VTE, bez které to prostě nejde a je třeba se s tím smířit, resp. se Změna č. 2 k hluku chová, jako by o nic ani nešlo, vždyť je to jen takové v podstatě příjemné „šumění lesa“, které navíc mohou zaregistrovat snad jen nějaké neurotické osoby (tento narativ odpovídá tomu, že všechny negativní vlivy jsou ve vyhodnocení Změny č. 2 i jednotlivých opatření soustavně bagatelizovány). Ve Vyhodnocení vlivů územního opatření AOV71 se lze dočíst: *„Nejbližší zástavba: Hořice na Šumavě – nad 500 m. Předpokládaný zdroj hluku: max. 106 dB na jednu VTE, požadavek na vzdálenost od obytné zástavby min. 500 m (předpokládaná hluková zátěž v takové vzdálenosti cca 37 dB). Není předpoklad překračování hlukových limitů, možnost obtěžování v okrajové zástavbě v noční době. Vlivy na veřejné zdraví zanedbatelné. Hlukové vlivy v době výstavby jen z dopravy – zanedbatelné. Ve vzdálenosti 500 m od AO se nachází několik budov u Hořického potoka, zemědělský areál v obci Šebanov a objekty u vodního toku Čertice. S ohledem na to, že se nejedná o obytnou zástavbu, je vliv hodnocen jako zanedbatelný.“* Podle podatele není možné, aby větrné turbíny s max. výškou 185 m vzdálené jen o něco málo víc než 500 metrů od nejbližší zástavby neměly vliv na obyvatele, co se týče obtěžování hlukem. Čísla (hluk 37 dB ve vzdálenosti 500 m od turbíny) uváděná ve Vyhodnocení územního opatření nejsou ani ničím podložena, jde zřejmě jen o	

Poř. č.	Připomínkové místo	Číslo jednací	Článek	AO	Připomínka	Vyhodnocení
					jakýsi odhad, navíc tento údaj zřejmě ani nezohledňuje morfologii terénu, výšku VTE, skutečnou vzdálenost od obydleného území obce nebo akumulaci hluku ze sousedních turbín (zvláštní totiž je, že stejné věty se objevují i u jiných zcela odlišných AOV). Obvykle se uvádí se, že se úroveň hluku VTE pohybuje ve vzdálenosti 500 od turbíny v úrovni 35 – 45 dB, přičemž dost záleží na situaci v území, na rychlosti větru, na typu turbíny a jejím výkonu a na počtu VTE v jedné „farmě". Pokud fouká silně a je více elektráren u sebe, je hluk větší. Vyhodnocení územního opatření nemůže v této fázi předvídat, jaká bude v místě úroveň hluku a není možné proto negativní vlivy na lidské zdraví odbýt s tím, že nenastanou. To, že jsou navíc uváděny prakticky stejné údaje i u jiných AOV nasvědčuje tomu, že nic nebylo individuálně vyhodnoceno. Ve Vyhodnocení vlivů Změny č. 2 na životní prostředí se k hluku navíc píše: *„Moderní větrné turbíny dnes splňují přísné hlukové limity – maximálně 50 dB ve dne a 40 dB v noci, při vzdálenosti 500 m od obydlí."* Tak jak to vlastně je? Je hluková hladina do 37 dB nebo až do 50 dB? Je to docela velký rozdíl a Změna č. 2 v tom evidentně nemá ani trochu jasno. Spíše se zdá, že se v ní jen tak hází čísly, aniž by ta reálně byla o něco opřena. Až za bizarní považuje podatel toto tvrzení obsažení ve Vyhodnocení Změny č. 2: *„Hluk z moderních elektráren je srovnatelný se zvuky v domácnosti, či šuměním lesa. Bez uplatnění Změny č. 2 ÚRP se dá předpokládat obdobný trend, avšak méně koordinovaný a méně usměrněný."* Monotónní nepříjemné a neustávající šumění VTE není ani omylem srovnatelné s různými zvuky z domácností majícími krátké trvání a už vůbec ne s již zmíněným uklidňujícím šuměním lesa. Přirovnání hluku z turbín k šumění lesa proto nemůže být relevantním odůvodněním toho, proč by z hlediska hluku mělo být vymezení AOV71 v pořádku a proč nebude ovlivňovat zastavěné území, resp. zastavitelné plochy (až na nich vznikne výstavba). Podatel doplňuje, že vzhledem k tomu, že hluk z větrných turbín je navíc soustavný a stále nepříjemně stejný, nedá se ho nijak zbavit, což je silně zatěžující, by naopak neměly být hodnoceny čistě jen počty decibelů, ale i jiné dopady hluku na lidské zdraví (stres a jeho negativní vlivy). Zdravotní dopady však Změna č. 2 naprosto marginalizuje. V samotném odůvodnění Změny č. 2 se k hluku také nic nepíše, je tam uvedeno v podstatě jen následující: *„Při vymezování akceleračních oblastí byly prověřovány navazující územně plánovací dokumentace, a to zejména s ohledem na možnost dodržení minimálního odstupu 500 m od navrhované obytné zástavby sídel, tj. zastavitelných ploch pro bydlení nebo smíšených obytných. Z prověřování však vyplynulo, že tyto odstupy nelze ve všech případech respektovat, a to zejména z toho důvodu, že využitelnost těchto ploch pro výstavbu je obtížně predikovatelná, veřejná dostupnost všech podkladů není beze zbytku zajištěna dálkovým přístupem a také dochází k neustálým změnám dokumentací, které není možné z hlediska pořizování celostátní dokumentace celoplošně sledovat a podchytit. Proto u akceleračních oblastí pro rozvoj výroby energie z energie větru, které jsou vymezovány jako koridory, bude dostatečný odstup od obytné zástavby zajišťovat plnění podrobnější podmínky stanovené v územním opatření na prokázání splnění hlukových limitů."* Rozhodně se nejedná o žádné zdůvodnění, naopak je to další důkaz, že na úrovni ÚRP není možné vymezovat AO a relevantně posoudit jejich vlivy. Dokonce pořizovatel připouští, což je až absurdní, že si ani neobstaral všechny potřebné podklady a v podstatě AO jen tak nějak „nastřelil". Příslušné územní opatření z hlediska řešení hluku obsahuje jen tuto skromnou podmínku: k) Pro navazující řízení dle stavebního zákona zpracovat podrobnou hlukovou studii působení hluku na obytnou zástavbu (chráněné venkovní prostory) zahrnující kumulativní působení ostatních existujících a povolených (a plánovaných zařazených v databázi) zdrojů hluku a na jejím základě zpracovat režim provozu VTE. Požadavek na zpracování hlukové studie, jejíž parametry nejsou ani v nejhrubších rysech načrtnuty, někdy v budoucnu, kdy už bude AOV71 vymezena a povolovací řízení bude velmi usnadněno, je naprosto nedostačující. Hlukovou studii nejasné kvality si investor samozřejmě nechá zpracovat, ale ta nepochybně jen potvrdí, že je vše	

Poř. č.	Připomínkové místo	Číslo jednací	Článek	AO	Připomínka	Vyhodnocení
					v pořádku a nikdo nebude ničím obtěžovaný. Navíc se bude argumentovat tím, že AO už přece byla vymezena a bylo vyhodnoceno, že hlukové limity překročeny nebudou a vlivy na lidské zdraví jsou zanedbatelné (protože jde o „příjemné šumění lesa“), a proto logicky v AOV71 mají být VTE. Z toho plyne, že postup navrhovaný Změnou č. 2 je neakceptovatelný. Hlukové vlivy se jednoduše mají řešit v rané fázi, kdy jsou ještě možnosti alternativních řešení otevřeny a ne tehdy, kdy už je prakticky jisté, že VTE v lokalitě budou a nikdo s tím nic nesvede. To je však možné jen na úrovni územního plánu, nikoliv Změny č. 2. Územní plán pro část obce Hořice na Šumavě dotčenou AOV71 vypadá aktuálně takto:  AOV71 je konkrétně ve vztahu k území Hořic na Šumavě vymezena takto (fialová linka):  Z toho je zřejmé, že je AOV71 značně blízko zastavěnému území a zastavitelným plochám. Je proto evidentní, že k obtěžování hlukem dojde. Navíc z uvedeného plyne, že obec už nemůže uvažovat o rozvoji a vymezování	

Poř. č.	Připomínkové místo	Číslo jednací	Článek	AO	Připomínka	Vyhodnocení
					zastavitelných ploch směrem k hranici AOV71, což představuje výše zmíněný vážný zásah do práva na samosprávu. Vyhodnocení vlivů územního opatření vůbec neřeší infrazvuk, ačkoliv o jeho negativních dopadech hovoří odborníci. Např. v rešerši Ing. Markéta Miháliková, Ph.D z Katedry pedologie a ochrany půd, Fakulty agrobiologie, potravinových a přírodních zdrojů České zemědělská univerzity v Praze nazvané „Proč se větrné elektrárny nehodí do blízkosti obcí: vědecké důkazy o jejich negativních dopadech“ se uvádí: Infrazvuk produkovaný větrnými elektrárnami – například v pásmu **22,9 Hz** – působí na **centrální nervový systém** a ovlivňuje **mozkové vlny typu beta**. Tyto vlny jsou spojeny s **bděloství, napětím, úzkostí, vnitřním neklidem** a **poplachovým stavem** (Timmerman, 2013). Aktivace beta vln spouští **tzv. reakci „útěk-nebo-boj“** (angl. fight-or-flight response), což je přirozený obranný mechanismus organismu, kdy tělo v reakci na vnímané nebezpečí: • zrychlí srdeční tep, • zúží cévy, • zvýší hladinu stresových hormonů (např. kortizolu a adrenalinu), • připraví svaly k úniku nebo fyzickému střetu. Tento efekt je natolik výrazný, že byl v odborné literatuře přirovnáván k účinku **sonických děl** používaných při potlačování demonstrací (Timmerman, 2013). Účinek infrazvuku **není jen teoretický**. V experimentu popsaném Timmermanem zažívaly testovací osoby po **pouhých 20 minutách expozice** příznaky jako **nevolnost**, **paniku**, **nespavost**. Tyto symptomy **přetrvávaly i týdny po opuštění oblasti**, což potvrzuje dlouhodobý dopad na psychiku a zdraví. I když si postižený člověk neuvědomuje žádné slyšitelné podněty, **dlouhodobá expozice infrazvuku** může vést k **chronickému stresu, únavě, podrážděnosti, poruchám spánku, zvýšenému krevnímu tlaku a dalším psychosomatickým obtížím**.	

Poř. č.	Připomínkové místo	Číslo jednací	Článek	AO	Připomínka	Vyhodnocení
					Studie z celého světa potvrzují, že **doporučená bezpečná vzdálenost** větrných turbín by měla být **alespoň 1,5–2 km**. Vliv hluku je potvrzen **u lidí i zvířat**, přičemž kumulativní efekt více turbín zvyšuje zátěž. Důležitou roli hraje nejen fyzikální hluk, ale i psychologické faktory, jako postoj obyvatel či vizuální dopad. Optimalizace rozestavení více turbín ukazuje, že blízkost turbín zvyšuje kumulativní hluk a rušení obyvatel. Studie provedená v Indii navrhuje kompromisy mezi výkonem a hlukovou zátěží (Mittal et al., 2017). Studie provedená v Německu potvrdila, že počet viditelných turbín z domova ovlivňuje subjektivní rušivost. Lidé vnímají více turbín jako rušivější bez ohledu na fyzický hluk (Müller et al., 2023). Rostoucí množství výzkumů potvrzuje, že větrné elektrárny mohou výrazně ovlivnit kvalitu života a psychickou pohodu obyvatel žijících v jejich blízkosti, i při relativně nízkých hladinách hluku. V dlouhodobé kanadské studii došlo po zprovoznění turbín k významnému zhoršení celkové životní spokojenosti a duševního zdraví, především u osob žijících do 1,5 km od větrné farmy (Jalali et al., 2016). Podobně studie z Nového Zélandu zjistila, že negativní psychické a zdravotní dopady způsobené větrným hlukem jsou srovnatelné s hlukem z letišť, a doporučila větší odstup od obytných oblastí (Shepherd et al., 2014). Další longitudinální sledování prokázalo, že tyto dopady přetrvávají i více než dva roky po instalaci turbín, a že lidé v těsné blízkosti větrných elektráren vykazují trvale nižší kvalitu života (McBride et al., 2013). Všechny tři studie doporučují jako **minimální ochrannou vzdálenost alespoň 1,5–2 km** mezi větrnými turbínami a obytnými budovami. Lidé žijící **do 1,5 km** od turbín trpí **poruchami spánku, únavou, bolestmi hlavy a zvýšeným stresem**. Dánská populační studie potvrdila, že lidé v blízkosti větrných farem častěji užívají **léky na spaní a antidepresiva.** Největší prospektivní studie v Dánsku (550 000 domů) zkoumala vztah mezi vzdáleností od turbín a spotřebou léků na spaní, antidepresiv a výskytem kardiovaskulárních onemocnění. Vyšší riziko se ukázalo při vzdálenosti do 1–2 km od turbín (Poulsen & Sørensen, 2016). Nízkofrekvenční hluk (infrazvuk) proniká i do budov a působí **na srdce a nervovou soustavu**. V Japonsku měli obyvatelé žijící ≤1500 m od turbín 2× vyšší výskyt poruch spánku oproti těm ≥2000 m, potvrzující závislost na vzdálenosti (Ishitake, 2018). Lidé žijící ve vzdálenosti 124–330 m od turbín na Tchaj-wanu měli měřitelné změny v srdeční variabilitě v reakci na nízkofrekvenční hluk (Chiu et al., 2021). V kanadském výzkumu potvrdila statistická analýza souvislost mezi vzdáleností k turbínám a sníženou kvalitou života, přičemž větší rušení je vnímáno i při relativně nízké hladině hluku (Barry et al., 2018). Akustici v Massachusetts (USA) naměřili, že infrazvuk a nízkofrekvenční hluk přesahují detekční prahy a vyvolávají symptomy u přítomných pozorovatelů (Ambrose et al., 2012). Studie provedená týmem Abbasi et al. (2016) potvrzují významný výskyt **poruch spánku** a **stresu** u pracovníků větrných farem i obyvatel v blízkosti turbín. Univerzita v Uppsale zveřejnila na sklonku roku 2025 tento text: *„IT department in the media: The issue of wind turbine noise raised in the EU – Swedish research shows that infrasound travels further than previously thought“*. Uvádí se zde mj.: *„The issue of noise impact from wind turbines has gained renewed attention within the EU, where a petition on noise and infrasound is now being considered by the European Parliament. The initiative is backed by several European organisations, and at the heart of the debate is Swedish research that has led to new insights into how sound propagates. Research on measurement methodology has improved significantly in recent years – not least thanks to the work of Professor Ken Mattsson at Uppsala University. Since the 1990s, he has developed computational methods to simulate how sound, including infrasound, spreads across landscapes. Together with colleagues, he has created the advanced simulation tool SoundSim360, which demonstrates that infrasound levels from modern wind turbines are considerably higher and travel farther than previously assumed. Mattsson's research (see source below) indicates that earlier measurements and modelling may have underestimated both the range of the sound and its potential health risks (see source below). This has contributed to the issue now being raised politically within the EU.“* Jiná studie (Should limit values be set for infrasoudn caused by wind turbines?) dospěla mj. k tomuto závěru: *„While most studies confirm that infrasound at levels well below the hearing threshold has no adverse effects, limited evidence suggests that inaudible infrasound can cause annoyance and sleep disturbance, suggesting that some people living near wind farms may become sensitized to infrasound and suffer chronic stress symptoms. This has led to the proposal of outdoor limits for infra-sound from wind turbines… The rapid global expansion of wind energy is associated not only with an increase in the number of turbines installed, but also with an increase in their capacity, which in turn is associated with an increase in their dimensions. The increase in turbine size has raised concerns about a shift in noise characteristics towards lower frequencies, which should be taken*	

Poř. č.	Připomínkové místo	Číslo jednací	Článek	AO	Připomínka	Vyhodnocení
					seriously, as noise with significant infrasound components may have a greater impact on human health and well-being than noise without such components." Jestliže tedy existují uvedené relevantní pochybnosti o dopadech infrazvuku šířeném moderními VTE (přičemž moderní VTE evidentně vliv ultrazvuku zhoršují a nikoliv zlepšují), mělo by být posouzení vlivů infrazvuku mnohem detailnější a mělo by být v rámci principu předběžné opatrnosti zcela jistě zahrnuto do vyhodnocení vlivů, přičemž by měly být posouzeny jak vlivy na lidské zdraví, tak na zvířata, která vnímají infrazvuk mnohdy zcela jinak než lidé. Problém infrazvuku ale nebyl vůbec posouzen a není ani v kompenzačních opatřeních stanoven požadavek na toto posouzení (nelze rozhodně očekávat, neboť to vůbec není standardní praxe, že by se něco takového řešilo v rámci klasické hlukové studie, jejíž metodika je připravena tak možná na dopravní stavby, ale nikoliv na velmi specifické zvuky produkované VTE). Nebyl posouzen ani problém související s nízkofrekvenčními zvuky produkovanými VTE. Ve vědeckých studiích se přitom uvádí: *„LFN from wind turbines is potentially annoying to residents living nearby and affects human health. This study assessed the response of HRV indicators (SDNN and LF/HF) to LFN exposure and evaluated the LFN exposure inside households located near wind turbines. The results showed the association of changes in HRV with LFN exposure and an SDNN reduction of 0.43% with an increase of 1 dB (L_{Aeq}) in LFN. The households' average LFN levels were 34.8 6.9 and 43.4 5.7 dB for indoors and outdoors, respectively. In addition, the average indoor LFN levels at nighttime in four of the seven households monitored were above 30 dB (L_{Aeq}), the threshold for good sleep quality. Taiwan has a high population density, and wind farms have been set up near residential communities. In view of the adverse health impacts of exposure to turbine-generated LFN, it is recommended that the government set regulations on the requisite distances of wind turbines from residences, for houses near wind turbines to be equipped with airtight windows for sound insulation, and for residents living in close proximity to wind turbines to have their windows closed most of the time to reduce LFN transmission."* *(Effects of low-frequency noise from wind turbines on heart rate variability in healthy individuals)* Opět platí, že v situaci, kdy existují pochybnosti, musí lidské zdraví dostat přednost, dokud nebudou pochybnosti s jistotou odstraněny. Proto nemohou být akcelerační zóny vymezovány v blízkosti zástavby nebo plánované zástavby podle územních plánů obcí, aniž by byly vlivy nízkofrekvenčního hluku řádně posouzeny. Dále se v citované rešerši (ČZU v Praze) uvádí k problematice vibrací: Vědecké důkazy potvrzují, že **vibrace z větrných elektráren se přenášejí do podloží** a mohou být **detekovatelné až několik kilometrů daleko**. I když **vliv na podzemní vodu není zatím prokázán**, je z hlediska **předběžné opatrnosti na místě požadovat hydrogeologické a geotechnické posouzení** v každé lokalitě, zejména v blízkosti studní, pramenů nebo zásob podzemní vody. Studie z Německa potvrdila, že **seismické vlny generované větrnými elektrárnami** (zejména 2MW modely) jsou **detekovatelné běžnými seizmometry i několik kilometrů od turbíny**. Vlny vznikají díky pohybu převodovky, generátoru i věže jako celku a šíří se základy turbíny do okolní půdy (Nagel et al., 2021). U malých turbín do 50 kW ve Skotsku bylo zjištěno, že **vibrace se přenášejí až do vzdálenosti 200 m**, přičemž amplituda klesá z 10^{-3} na 10^{-5} m/√Hz. Z toho vyplývá, že u větších turbín může být dosah ještě větší (Westwood et al., 2015). Vibrace z turbín mohou způsobit **trvalé mikrovibrace** v budovách (zejména v masivních strukturách nebo sklepech), což může mít dopad na konstrukční spoje i citlivé přístroje (Saavedra & Samanta, 2015). Tato rezonanční zatížení se mohou **kumulovat** při větším počtu turbín nebo při jejich **nevhodném rozmístění**, jak ukazují simulace (Zhu & Xia, 2023). Uvedené také není vůbec řešeno, dopady Změny č. 2 na lidské zdraví proto nebyly řádně posouzeny, naopak jsou zcela upozaděny, jako kdyby vůbec neexistovaly. Pořizovatel by se měl jednoznačně vypořádat se závěry odborných studií, které se týkají vlivu infrazvuku, nízkofrekvenčního zvuku a vibrací vytvářených VTE na lidské zdraví a na zvířata. Přitom se s tím, že VTE vibrace produkují, počítá, ve Vyhodnocení vlivů územního opatření AOV71 se totiž uvádí:	

Poř. č.	Připomínkové místo	Číslo jednací	Článek	AO	Připomínka	Vyhodnocení
					VTE budou dle ÚO umisťovány mimo kontakt s obytnou zástavbou, potenciální dosah vlivů vibrací nebo havárií na hmotné statky se nepředpokládá. Vliv je hodnocen jako nulový v době výstavby i v době existence a provozu VTE. To, že problematika vibrací produkovaných VTE není zcela prozkoumána, potvrzují nové studie, které poukazují na negativní dopady vibrací, a to v oblastech, které se zdají být zdánlivě nepodstatné, přitom ale mají zásadní dopady na celý ekosystém a na zemědělství. Podatel jen na okraj zmíní studii týkající se vlivu vibrací produkovaných VTE na žížaly: *„Human activities often impact the sensory environment of organisms. Wind energy turbines are a fast-growing potential source of anthropogenic vibrational noise that can affect soil animals sensitive to vibrations and thereby alter soil community functioning. Larger soil animals, such as earthworms (macrofauna, > 1 cm in size), are particularly likely to be impacted by the low-frequency turbine waves that can travel through soils over large distances. Here we examine the effect of wind turbine-induced vibrational noise on the abundance of soil animals. We measured vibrational noise generated by seven different turbines located in organically-farmed crop fields in the Netherlands. Vibratory noise levels dropped by an average of 23 ± 7 dB over a distance of 200 m away from the wind turbines. Earthworm abundance showed a strong decrease with increasing vibratory noise. When comparing the nearest sampling points in proximity of the wind energy turbines with the points furthest away, abundance dropped on average by 40% across all seven fields. The abundance of small-sized soil animals (mesofauna, < 10 mm in size) differed between crop fields, but was not related to local noise levels. Our results suggest that anthropogenic vibratory noise levels can impact larger soil fauna, which has important consequences for soil functioning. Earthworms, for instance, are considered to be crucial ecosystem engineers and an impact on their abundance, survival and reproduction may have knock-on effects on important processes such as water filtration, nutrient cycling and carbon sequestration.“* Jestliže se tedy nově ukazuje, že vibrace způsobené VTE mohou mít tyto nepředpokládané negativní dopady, neměly by v rámci uplatnění principu předběžné opatrnosti, který by se zcela jistě měl aplikovat v situaci, kdy dostatečné studie ještě zdaleka nebyly provedeny (a zejména ne pro moderní extrémně vysoké VTE), být vlivy VTE typu vibrací, opomenuty a vytěsňovány či dokonce až zesměšňovány. Jestliže se totiž realizace VTE dovolí a následně se po řadě let prokáže, že vibrace skutečně negativně ovlivňují lidské zdraví a psychiku, bude pozdě „bycha honit“, neboť závažné škody již budou napáchány a nebude možné je odčinit. Dále je třeba poukázat na fakt, že dopady stroboskopického efektu nebyly zřejmě vůbec posouzeny, jen se konstatuje, že bude mít zanedbatelný vliv na lidské zdraví, což je bez jakýchkoliv dat vskutku hodně odvážné tvrzení (to, že se naprosto stejné tvrzení o stroboskopickém efektu až s podivnou pravidelností objevuje i u vyhodnocení jiných AO, což dokazuje, že k individuálnímu hodnocení AOV nemohlo dojít, pořizovatele netrápí). Pořizovatel se sice tváří, že problém se stroboskopickým efektem neexistuje, současně ale je v územním opatření tato podmínka: *„Pro navazující řízení dle stavebního zákona zpracovat studii působení stroboskopického efektu na obytnou zástavbu s vymezením VTE, u nichž je nutno.“* Je-li stroboskopický efekt zanedbatelný, proč je současně nutno stanovovat pravidla pro jeho omezení? V odůvodnění AOV71 nenajde nikdo žádné vysvětlení, protože se v něm ke stroboskopickému efektu nic neříká. Navíc je třeba rozlišovat mezi dobou, po kterou jsou lidé stroboskopickým efektům vystaveni (tj. ona podmínka omezení na 30 h/rok), a mezi tím, jak jsou shadow flicker effectem obtěžování, což může být značně stresující. To se uvádí i v odborných studiích (*„In the shadow of wind energy: Predicting community exposure and annoyance to wind turbine shadow flicker in the United States“*): - *Although SF is typically regulated by exposure (i.e., minutes or hours), we find that SF exposure is not significantly correlated with annoyance. If a goal is set to reduce SF annoyance, though, future research, in the United States and in Europe, should study other approaches, metrics, or standards to mitigate SF annoyance.* - *Wind energy is rapidly expanding on a global scale, yet, to our knowledge, in-depth studies of SF exposure and annoyance have been conducted in few regions. Researchers should seek to replicate these types of analyses in more regions where wind energy is deployed. Additional survey questions could reveal more factors leading to annoyance such as time-of-day impacts, work and sleep schedules, activity*	

Poř. č.	Připomínkové místo	Číslo jednací	Článek	AO	Připomínka	Vyhodnocení
					interruptions, and measures taken to mitigate SF, such as shutting down the wind turbines during periods of intense SF. - *The annoyance stress scale (AS-scale) as developed by Hübner et al. [22], may provide an improved metric from a policy or regulatory perspective to protect public health over self-reported annoyance. Self-reported annoyance (without accounting for stress and coping mechanisms, for example) may miss the full weight of the responses of unique individuals. Indeed, this is a promising area for future study for wind turbine SF, noise, and public acceptance in general.* Jak konkrétně se s obtěžováním a stresovým působením stroboskopických efektů Změna č. 2 a územní opatření k AOV71 vypořádaly, ale není vůbec zřejmé. Podobně není řešen vliv flicker efektu na zvířata. Vědci přitom dospívají k tomuto závěru: *„Reviewing scientific literature on effects of WPP on shrub- and woodland-dwelling wildlife species indicated that current knowledge is rather scarce and as well controversial. Published peer-reviewed literature yielded evidence that construction, operation and maintenance of wind facilities might affect mortality and behavior of mammals and birds as well as habitat suitability. However, different studies yielded either negative, positive or even no responses of wildlife species to WPP in shrub- and woodlands, and some studies did not generate clear patterns. Such controversial results might exist even within one wildlife species (e.g. reindeer), potentially deriving from largely varying study settings in terms of addressed habitats, study design, season, length of observations, sample sizes and more. Different response types within one species might also be related to demographic differences, to individual life histories or to behavioral switching. All these aspects might have considerable implications for the significance and informative value of studies and it might lead to a large remaining uncertainty about their generality – both for their significance for population biology and for conclusions on potential management and mitigation strategies. Highly site- and community-specific studies as well as results from short-term studies are beyond the most important constraints for inferring general patterns, which should urgently be overcome by future multi-annual, multi-site studies following a BACI design. Additional studies in shrub- and woodlands are also required to get insight into the effectiveness of mitigation measures and micro-siting of WPPs. Thereby gained knowledge is required to support planning decisions in practical contex.“* (*Impact of wind power plants on mammalian and avian wildlife species in shrub- and woodlands)* Jestliže je z vědeckých studií je zřejmé, že vliv flicker efektu na lidské zdraví a psychiku i na zvířata není řádně prozkoumán, je nutné v rámci principu předběžné opatrnosti vliv flicker efektu nepodceňovat a nevymazovat AOV71 bez řádného posouzení jejich dopadů. **3. Vliv na ptáky, letouny a obojživelníky a s tím související dopady** Realizace VTE jednoznačně poškodí i ptáky a letouny, v odůvodnění Změny č. 2 pro AOV71 se konkrétně uvádí, že se výstavba VTE dotkne negativně celé řady ptáků a letounů. Jde zejm. o tyto druhy: káně lesní, strnad luční, ťuhýk obecný, datel černý, husa velká a netopýry (druhy rezavý, hvízdavý, vodní, nejmenší a vousat a dále druhy vyskytující se v blízké ptačí oblasti: datlík tříprstý (Picoides tridactylus); chřástal polní (Crex crex); jeřábek lesní (Bonasa bonasia); kulíšek nejmenší (Glaucidium passerinum); skřivan lesní (Lullula arborea) a jejich biotopy a další. Podle mapy citlivosti ptáků se navíc jen kousek od AOV71 nachází lokality, kde vysoké až extrémní riziko střetu ptáků s VTE:	

Poř. č.	Připomínkové místo	Číslo jednací	Článek	AO	Připomínka	Vyhodnocení
					 Samotná AOV71 sice leží mimo oblasti s extrémním a vysokým rizikem, ale Změna č. 2 ani územní opatření nijak nevysvětlují, jak je zaručeno, že se ptáci nebudou pohybovat mimo tyto oblasti směrem k blízké AOV71 a nebudou zraňováni a usmrcováni VTE umístěnými v AOV71. Ve Vyhodnocení vlivů územního opatření AOV71 se lze dočíst: Z citlivých druhů ptáků se v území vyskytuje luňák červený, husa velká, chřástal polní či křepelka polní (biotop aj. Dle ČSO nespadá oblast dle mapy citlivosti ptáků do oblasti s vysokou či extrémní citlivostí. Střety s jedinci ptáků jsou v AO v rámci podmínek ÚO minimalizovány prostřednictvím specifikace technických parametrů VTE a organizačních opatření a monitoringem mortality, viz níže. V odůvodnění Změny č. 2 se k tomu jenom lakonicky uvádí: *„Dotčení dalších identifikovaných hodnot v území, a to flóry a fauny přírodních biotopů (zejména lesů, křovin, sekundárních trávníků a mozaiky stanovišť), prvků ÚSES a významných krajinných prvků (rybníky při toku Čertice, vlhká tužebníková lada a mozaikové porosty se zranitelnými biotopy), vodního toku Čertice, vlivu na migrační trasy netopýrů a vlivů na ptáky, zejména druhy káně lesní, strnad luční, ťuhýk obecný, datel černý, husa velká a netopýry (druhy rezavý, hvízdavý, vodní, nejmenší a vousatý), a přítomnost poddolovaných území, jsou kompenzována v rámci souběžně zpracovaného územního opatření, které je nedílnou součástí vymezení akcelerační oblasti a jehož podmínky musí být při rozhodování v území respektovány.“* Z toho se zdá, že Změna č. 2 považuje usmrcování ptáků za banalitu, protože reálná kompenzační opatření neexistují, podmínky pro ochranu ptáků obsažené v územním opatření AOV71 jsou čistě formální. Konkrétně je v opatření uvedeno pouze toto:	

Poř. č.	Připomínkové místo	Číslo jednací	Článek	AO	Připomínka	Vyhodnocení
					j) Bude zajištěna ochrana ptáků a netopýrů těmito způsoby: 1. Před úrazy a mortalitou na elektrickém vedení – přípojné elektrické vedení bude přednostně realizováno podzemním kabelem za předpokladu, že se vyhnou chráněným biotopům a stanovištím. 2. Před kolizemi s lopatkami VTE volbou vhodného technického řešení. 3. Před hnízděním na VTE volbou vhodného technického řešení. Podatel předně upozorňuje, že se v územním opatření neuvádí, co je oním vhodným technickým řešením, které je schopno zabránit kolizím ptáků s lopatkami VTE. V odůvodnění územního opatření není doloženo, že by existoval skutečně funkční mechanismus ochrany ptáků a netopýrů prostřednictvím odpuzovačů. Kdyby odpuzovače skutečně fungovaly, zřejmě by pak nebylo třeba kolize s ptáky a letouny ani nijak zásadně řešit, nemusely by se na toto téma dělat stále nové studie a VTE by mohly být prakticky všude, klidně i v ptačích oblastech. Jiným technickým řešením by, s přihlédnutím k územním opatřením pro jiné AOV, by zřejmě podle představ pořizovatele mohly být mechanismy, které mají údajně být extrémně rychle schopny zastavit rotor (a obří lopatky VTE s výškou 185 m), když by mělo dojít ke kolizi s ptáky. Pokud ano, pak by v opatření mělo být přesně popsáno, o jaký konkrétní mechanismus jde, jak rychle tento mechanismus po detekci ptáka nebo netopýra schopen rotor zastavit, aby bylo postaveno najisto, že nedojde ke zranění nebo usmrcení zájmových a citlivých druhů. Vedle toho by mělo být garantováno, že provozovatel nebude nikdy tento mechanismus vypínat, i když to nepochybně snižuje výkon VTE. Nic takového se ale v posouzení nedá dohledat. Kompenzační opatření uvedená v územním opatření tedy není ve skutečnosti možno považovat za funkční zmírňující opatření. Stejně tak není a nemůže být efektivně zamezeno zraněním a smrti ptáků v důsledku jejich kolize s vedením elektrické sítě. V souvislosti s elektrickým vedením je třeba zdůraznit, že Změna č. 2 ani územní opatření vůbec nevyhodnotily, že pro ptáky může být území AOV71 mnohem náročnější i z toho důvodu, že je v Zásadách územního rozvoje JČK vymezen koridor pro VVN Ee13, území je tedy zatíženo i jinou infrastrukturou než jen VTE:  Ve skutečnosti tedy nedošlo k reálnému posouzení negativních dopadů na ptáky a letouny, odůvodnění je v této části sestaveno jen z obecných frází, je doslova zbytečné. To potvrzuje i odůvodnění územního opatření, kde stojí: *„Přestože vymezení akcelerační oblasti respektovalo mapy citlivosti ptáků a oblasti s vysokou a extrémní citlivostí byly z vymezení vyloučeny, nebylo možné se vyhnout všem detekovaným místům výskytu citlivých, vzácných a*	

Poř. č.	Připomínkové místo	Číslo jednací	Článek	AO	Připomínka	Vyhodnocení
					ohrožených druhů ptáků, bez plošné eliminace, při které by byla akcelerační oblast zcela zrušena." Ano, podatel se domnívá, že v situaci, kdy reálně hrozí, že VTE budou poškozovat citlivé, vzácné nebo ohrožené druhy ptáků je adekvátním řešením AOV71 prostě nevymezit. Bylo by to jediné správné řešení. Změna č. 2 ani územní řešení totiž nikde nevysvětlují, proč dostala AOV71 přednost před ochranou ptáků. Vyhodnocení vlivů se už vůbec nevěnuje dalším dopadům VTE na ekosystém a nereflektuje vědecké studie na toto téma, konkrétně třeba studii *„Wind farms have cascading impacts on ecosystems across trophic levels"*, ze které plyne, že VTE ohrožují populace dravých ptáků, čímž narušují ekosystém (VTE se dle této studie chovají jako vrcholoví predátoři), kdy tito ptáci nemohou plnit svoje funkce v území a dochází k přemnožení zvířat, pro která jsou predátory. Proto je při sladění cílů zelené energie s ochranou životního prostředí silně zapotřebí globálního ekosystémového pohledu na problematiku akceleračních zón a povolování OZE. K tomu, aby došlo k posouzení AO systémově, ale Změna č. 2 ani územní opatření nepřikročily. Pokud jde o letouny, ve Vyhodnocení vlivů AOV71 se uvádí: *„Z hlediska druhů netopýrů byly v terénu zjištěny citlivé druhy netopýr hvízdavý, netopýr nejmenší, netopýr rezavý, netopýr vodní a netopýr vousatý. Nejbližší lokality výskytu koncentrace citlivých druhů netopýrů se vyskytují cca 3 km od AO. Způsob ochrany letounů bude dle ÚO nastaven po monitoringu letové aktivity netopýrů, který bude provozovatel povinen zajistit."* Podatel se domnívá, že uvedené nepředstavuje dostatečnou ochranu netopýrů. Jednak není zřejmé, co se myslí tím, že se netopýři nacházejí cca 3 km od AO – je to méně nebo více? Toto by přece mělo být určeno přesně. Není také nijak vyvráceno, že se netopýři nenacházejí i v AO, jen možná nejsou jejich kolonie tak koncentrované. To vyplývá z odůvodnění územního opatření: *„Podmínka v odst. 3.1 písm. j) je stanovena za účelem ochrany ptáků, zejména na ochranu druhů datel černý (Dryocopus martius), husa velká (Anser anser), luňák červený (Milvus milvus), a netopýrů: netopýr velký (Myotis myotis), netopýr stromový (Nyctalus leisleri), netopýr rezavý (Nyctalus noctula), jejichž výskyt na území byl prokázán."* Navíc zřejmě vzdálenost 3 km platí jen pro letní úkryty, pro zimní úkryty to je 10 km, což potvrzuje např. dokumentu *„Odborné posouzení vlivu záměru na území soustavy Natura 2000 dle § 45i zákona 114/1992 Sb. Větrné elektrárny Kobylá nad Vidnávkou"* se uvádí: *„V rámci studie „Zhodnocení výskytu netopýrů na území České republiky a vymezení nevhodných území pro výstavbu větrných elektráren" ČESON (2010) byly vymezeny kruhovými výsečemi území, kde není vhodné VTE umísťovat díky přítomnosti významných letních nebo zimních kolonií. Pokud plánované umístění VTE spadá do kruhových výsečí se zvýšeným rizikem kolize s netopýry, měl by být investor upozorněn na časová omezení provozu plánované VTE po dokončení stavby. VTE jsou plánovány spíše na okraji těchto výsečí, a to s ohledem na přítomnost významného zimoviště vrápence malého u Vidnavy a u Vápenné a letního úkrytu v Kobylé nad Vidnávkou, dále sem zasahuje okraj výseče zimního úkrytu netopýra velkého u Vápenné. Vymezení výsečí bylo provedeno s poloměrem 10 km pro zimní úkryty a 3 km pro letní úkryty."* Platí to snad pro AOV71 jinak? Proč? Vzhledem k výskytu uvedených druhů letounů pak není snad ani možné, aby bylo myšleno vážně, že jediným kompenzačním opatřením pro citlivé druhy netopýrů bude „monitoring" prováděný až po výstavbě farmy VTE (na který snad možná naváží další nefunkční „kompenzační" opatření, která ale budou realizována až podle toho, kolik netopýrů zahyne). Jak konkrétně monitoring zabrání úmrtím, zraněním netopýrů a jejich rušení, aby mohl být chápán jako kompenzační opatření, to už se ve Změně č. 2 ani v územním opatření nikdo nedozví. Jak byl zkoumán reálný vliv vymezení AO na letouny (včetně jejich rušení hlukem, světlem, infrazvukem)? To nelze zjistit. Netopýři přitom patří mezi zvířata, která jsou přímo a velmi negativně ovlivňována VTE. Vědci odhadují, že miliony netopýrů každoročně uhynou po nárazu do obřích lopatek, což z turbín dělá jednoho z hlavních zabijáků těchto zvířat na světě, protože větrné turbíny tato zvířata extrémně „lákají". Jak konkrétně uvedený problém AOV71 řeší? Územní opatření by mělo pečlivě vysvětlit, proč ani ochrana netopýrů nedostane přednost před výstavbou VTE, ovšem tradiční obecné a nicneříkající konstatování, že je třeba řešit energetickou závislost a klimatickou změnu	

Poř. č.	Připomínkové místo	Číslo jednací	Článek	AO	Připomínka	Vyhodnocení
					za takové vysvětlení považovat nelze. I zde je nutno přesně vyčíslit, jaké konkrétní benefity bude mít vymezení AOV71 pro snížení energetické závislosti a na snížení produkce CO_2 a jak se toto projeví ve vztahu ke klimatické změně a toto vyčíslení přínosů porovnat s nevratnými ztrátami na druzích netopýrů. Jedině řádná cost benefit analýza vyhodnocující skutečně všechny ztráty a přínosy (nejen na netopýrech) může podpořit vymezení AO. Podatel je dotčen uvedenými zásahy na svých právech, neboť pestrá příroda je hodnota, která zkvalitňuje život občanům, zajišťuje ekologické funkce území a rovněž do lokality přivádí turisty, což přispívá k socioekonomickému rozvoji jeho území. **4. Oblast Natura 2000** AOV71 může poškodit blízké EVL a PO. V naturovém hodnocení Změny č. 2 se k lokalitě AOV71 uvádí: *„V okruhu do 5 km se vyskytují 4 EVL, některé předměty ochrany jsou striktně vázány na území EVL – jedná se o stanoviště a rostliny, na tyto předměty ochrany lze vliv vymezované AO vyloučit s ohledem na jejich nároky a vzdálenost od lokality. Předmětem ochrany EVL Boletice a EVL Šumava jsou druhy, které mohou být ohroženy rušením či pro ně může budoucí využití AO představovat jiný stresový faktor. Jedná se o druhy netopýr velký, vrápenec malý, motýli (v EVL Boletice) a rys ostrovid. S ohledem na výše uvedené lze předpokládat mírně negativní vliv. V ÚO je stanovena ochrana netopýrů v rámci provozních podmínek VTE, po monitoringu budou muset být přijata opatření k eliminaci mortality jedinců. Je stanovena podmínka ochrany hmyzu v osvětlení VTE, AO se nachází mimo biotop vybraných ZCHD velkých savců. Nejbližší ptačí oblastí je PO Boletice, která se nachází 3 km vzdušnou čarou S od AO. Předmětem ochrany PO je k VTE citlivý druh kulíšek nejmenší, u ostatních druhů lze uvažovat mírné rušení. V roce 2024 vznikla Mapa citlivosti ptáků vůči výstavbě VTE (ČSO), která vymezuje a kategorizuje území ČR (v síti 1 km2) podle míry rizika – z hlediska výskytu citlivých druhů a výskytu významných tahových koridorů. Za rizikové oblasti jsou dle metodiky k mapě považovány oblasti v kategoriích „vysoké riziko“ a „extrémní riziko“. Navržena AO je vymezena mimo oblasti vysokého a extrémního rizika, tedy mimo oblast významného tahového koridoru, nicméně nahodilý výskyt tohoto předmětu ochrany nelze vyloučit. S ohledem na výše uvedené bude vymezení AO znamenat mírně negativní vliv. AO je vymezena mimo jádrové oblasti a migrační koridory v rámci biotopu vybraných zvláště chráněných druhů velkých savců. V okolí AO v okruhu do 10 km se sice nachází EVL, ve kterých jsou vybrané zvláště chráněné druhy velkých savců předmětem ochrany (Šumava, Blanský les), nejbližší vymezený migrační koridor od AO se však nachází více než 3 km od AO. Vliv na předměty ochrany, využívající biotop vybraných zvláště chráněných druhů velkých savců lze vyloučit, nicméně v území vymezované AO lze předpokládat nahodilý výskyt rysa ostrovida.“* Uvedené je velmi zvláštní. Z naturového vyhodnocení totiž plyne, že AOV71 může mít negativní vlivy na předmět ochrany v EVL a PO, přesto to ale není překážkou pro její vymezení. Zásahy do lokalit Natura 2000 jdou totiž jako všechny ostatní negativní vlivy VTE zhodnoceny v podstatě jako úplně malicherné. Navíc ani nebyly vyhodnoceny všechny hrozící zásahy do EVL. Jak podatel popisuje níže, VTE nejen že přímo ohrožují ptáky a letouny, ale také mají potenciál poškozovat velké savce, kterým vadí hluk, nízkofrekvenční hluk a infrazvuk, vibrace, stroboskopické efekty nebo prostý fakt, že vysoké VTE představují vizuální bariéry v krajině. Vedle toho VTE mění lokální klima v krajině, vysušují ji a může dojít ke změněn vodních poměrů v území, což může mít zpětně negativní vliv na ekosystémy v EVL. Znamená to, že předměty ochrany v jednotlivých EVL mohou být vážně poškozeny v důsledku výstavby a provozu VTE. Tyto vlivy ale nebyly vůbec vyhodnoceny. Podatel tedy proto považuje naturové vyhodnocení Změny č. 2 a územního opatření za nedostatečné. **5. Migrační koridor velkých savců** Akcelerační zóna má negativní vliv na biotop vybraných zvláště chráněných druhů velkých savců (vlk, medvěd, rys). V „naturovém“ hodnocení Změny č. 2 se uvádí: *„AO je vymezena mimo jádrové oblasti a migrační koridory*	

Poř. č.	Připomínkové místo	Číslo jednací	Článek	AO	Připomínka	Vyhodnocení
					v rámci biotopu vybraných zvláště chráněných druhů velkých savců. V okolí AO v okruhu do 10 km se sice nachází EVL, ve kterých jsou vybrané zvláště chráněné druhy velkých savců předmětem ochrany (Šumava, Blanský les), nejbližší vymezený migrační koridor od AO se však nachází více než 3 km od AO. Vliv na předměty ochrany, využívající biotop vybraných zvláště chráněných druhů velkých savců lze vyloučit, nicméně v území vymezované AO lze předpokládat nahodilý výskyt rysa ostrovida." Zmíněný biotop je vymezen následovně (mapy AOPK): 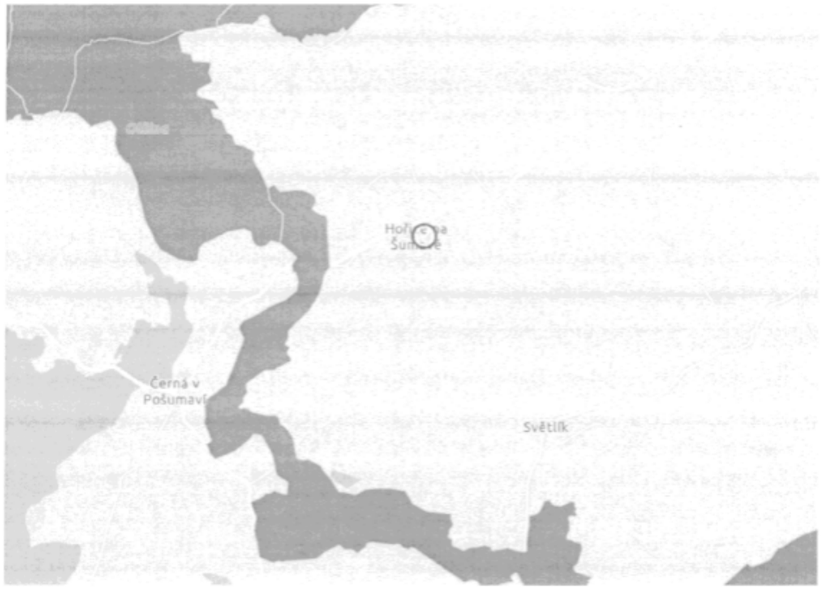 Podatel se domnívá, že vzdálenost pouhé 3 km není vzhledem k tomu, jak velké vzdálenosti velké šelmy denně ujdou, dostatečná pro jejich ochranu a pro to, aby bylo zabráněno jejich rušení negativními vlivy VTE. Ve vyhodnocení jak Změny č. 2, tak územního opatření tedy chybí vysvětlení, jak přesně byly zváženy negativní dopady na vzácné šelmy a proč došlo k upřednostnění výstavby OZE před ochranou těchto zvířat. Z odborných studií přitom plyne, že je nutné vliv VTE na suchozemské savce důkladně zkoumat a prověřit („*Do terrestrial animals avoid areas close to turbines in functioning wind farms in agricultural landscapes?*" nebo *The Indirect Impacts of Wind Farms on Terrestrial Mammals: Insights from the Disturbance and Exclusion Effects on Wolves (Canis lupus)*. To se však v souvislosti se Změnou č. 2 nestalo. **6. Nevyhodnocení kumulativních vlivů 3 AO nacházejících se vedle sebe** V těsné blízkosti AOV71 je vymezena AOV71 a AOV70:	

Poř. č.	Připomínkové místo	Číslo jednací	Článek	AO	Připomínka	Vyhodnocení
					 Vzhledem k územní souvislosti těchto akceleračních oblastí by měly být jejich dopady na území podatele, na faunu, flóru, zemědělský půdní fond, na lesy, na krajinný ráz anebo na lokální klima posuzovány tak, jako by šlo o jednu spojenou akcelerační oblast a nikoliv odděleně, negativní vlivy se totiž budou s jistotou kumulovat. Tato kumulace dopadů však nebyla nikdy posouzena, vlivy by pak nepochybně dokonce ani pořizovatel nemohl označit za „zanedbatelné“. **7. Výška VTE a rozloha akcelerační oblasti (výkon VTE)** Změna č. 2 nijak nevysvětluje, proč v akcelerační oblasti AOV71 dovoluje realizovat VTE o výšce až 185 m. Na základě čeho pořizovatel dospěl k závěru, že právě taková výška je nejvhodnější z hlediska povážení vše jiných zájmů v území? Jaké jiné výšky byly prověřovány? Byly posuzovány dopady i nižších VTE kupř. na krajinný ráz? Proč v tomto posouzení převážila potřeba realizace extrémně vysokých VTE nad nutností chránit jiné zájmy v území? Totéž platí pro počet VTE, které mohou být v lokalit umístěny. Jakým způsobem přesně bylo určeno, že nejvhodnější z hlediska poměření všech jiných zájmů v území je právě takový výkon VTE, který byl pro AOV71 stanoven? Jaké byly alternativy a jak byly tyto alternativy zhodnoceny? To ze Změny č. 2 ani z územního opatření nelze seznat. Podobně pak lze konstatovat, že ani přesné stanovení rozlohy AOV71 není nikde zdůvodněno. Není vysvětleno, proč musí být vymezena právě tak, jak je vymezena, proč není menší a zda by se jím zúžením třeba také nedosáhlo sledovaného cíle (to by ovšem musel být cíl identifikován a přesně popsán, což není). Tento nejasný a svévolný postup při vymezování AO je neakceptovatelný a je v rozporu s ustálenou judikaturou týkající se způsobu regulace v územně plánovací dokumentaci. V závěru vyhodnocení SEA k AOV71 se přitom přiznává, že vymezení akcelerační oblasti s sebou nese značné negativní vlivy:  Za hlavní mírně negativní vliv uplatnění AO lze považovat ovlivnění vazby mezi urbanisticky dochovaným sídlem Hořice na Šumavě, kostely, drobnými poutními prvky a krajinným rámcem. V území je výrazná koncentrace kulturně-historických hodnot, které se uplatňují v bezprostředním okolí i v širším krajinném rámci. Větrné elektrárny by se v tomto prostoru mohly výrazně uplatnit v obrazu sídla a narušit jeho kompoziční vazby i harmonii okolní krajiny. Umístění větrných elektráren by mohlo narušit jak historickou strukturu krajiny, tak její přírodní rámec, zejména v případě zásahů do lesních porostů nebo vrcholových partií. Tyto vlivy jsou adekvátně řešeny podmínkami a doporučeními stanovenými v územním opatření. Kumulativní potenciálně mírně negativní vlivy jsou předpokládány s dalšími návrhovými AO v oblasti v širším území Pošumaví, a to na krajinný ráz; synergické vlivy nebyly zjištěny. Mírně negativní vlivy byly identifikovány mimo krajinný ráz také u přírody a biologické rozmanitosti, krajiny, zemědělského půdního fondu, kulturních a historických hodnot. Vlivy na ostatní složky životního prostředí jsou zanedbatelné nebo nulové. Bez negativních a významných pozitivních přeshraničních vlivů. Nebyl identifikován významně negativní vliv na jednotlivé složky životního prostředí. Navržená akcelerační oblast včetně územního opatření je akceptovatelná.	

Poř. č.	Připomínkové místo	Číslo jednací	Článek	AO	Připomínka	Vyhodnocení
					V takové situaci je nutno navrhovanou výškovou regulaci a rozlohu a výtěžnost AO podrobně zdůvodnit a vysvětlit, proč přesně má mít navržené řešení přednost před zachováním stávajícího nekonfliktního stavu v území. **8. Vliv na krajinný ráz** Výstavba větrných elektráren bude mít řadu negativních dopadů na krajinný ráz a jednoznačně krajinu poškodí. Podle Územní studie krajiny Jihočeského kraje spadá území Hořic na Šumavě do krajinné oblasti Krumlovské:  V návrhové části územní studie se k tomuto typu krajiny uvádí:	

Poř. č.	Připomínkové místo	Číslo jednací	Článek	AO	Připomínka	Vyhodnocení
					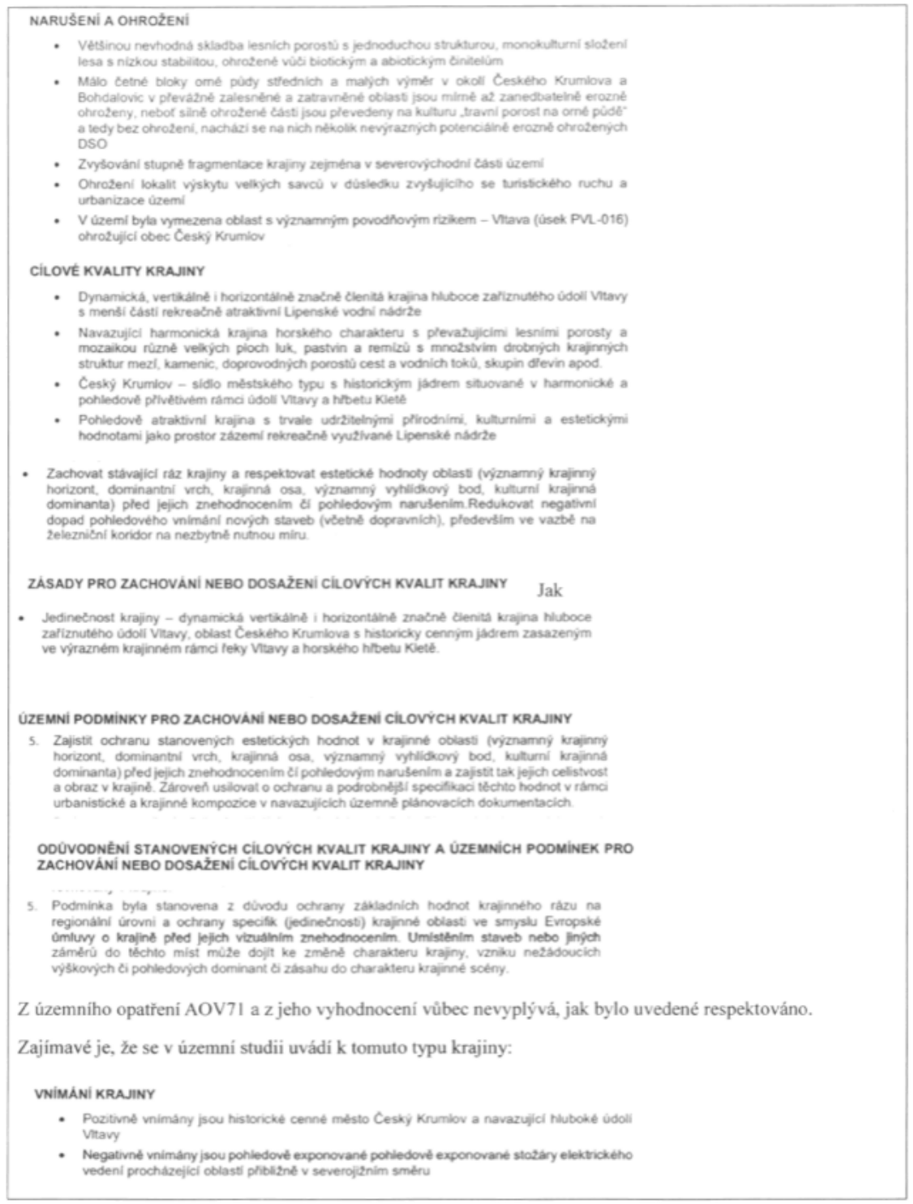	

Poř. č.	Připomínkové místo	Číslo jednací	Článek	AO	Připomínka	Vyhodnocení
					Jestliže jsou tedy negativně vnímány méně výrazné stožáry elektrického vedení, jak pak mohou vnímání krajiny ovlivňovat 185 m vysoké stožáry VTE s obřími lopatkami? V souvislosti s vlivem na krajinný ráz podatel poukazuje i na to, že VTE výrazně ovlivní rekreační potenciál jeho území a v důsledku toho i podnikatelské aktivity. Ovlivněna bude i hodnota nemovitostí. V materiálu „Rozbor udržitelného rozvoje území obce s rozšířenou působností Český Krumlov - výstupy 6. úplné aktualizace ÚAP“ se uvádí, že pozitivem území podatele je: **Rekreace a cestovní ruch** POZITIVA vysoký přírodní rekreační potenciál výborné geografické i přírodní podmínky pro rekreaci výborné podmínky pro turistiku, cykloturistiku, hipoturistiku fenomén Pašijových her akce: Pohádková rezervace, Hořické kulturní léto, trhy… zrekonstruovaný amfiteátr vybavenost obce významnou kulturně-historickou hodnotou vyšší počet hromadných ubytovacích zařízení Pokud jde o ekonomickou situaci, pak jsou výsledky rozboru území následující: **Ekonomické a hospodářské podmínky** POZITIVA vyšší míra podnikatelské aktivity silný potenciál území převážně pro cestovní ruch vyvážený ekonomický růst dostatek rozvojových ploch pro průmysl, ale není zájem dluhové zatížení obce je na standardní úrovni podpora činností nezávislých na sezónních výkyvech vysoké konsolidované příjmy obce připadající na 1 obyvatele NEGATIVA vysoký podíl dlouhodobě nezaměstnaných osob dlouhodobě rostoucí nezaměstnanost nízký podíl osob s ukončeným vysokoškolským vzděláním vysoký podíl osob se vzděláním základním (vč. neukonč.) malá nabídka pracovních příležitostí jediný silný zaměstnavatel v obci převažuje vyjížďka za prací nad dojížďkou do obce nedostatek investičních zdrojů a základního kapitálu vysoký podíl nezaměstnaných osob relativně vysoká nezaměstnanost vyjížďka ekonomicky aktivních obyvatel mimo území v případě odchodu nejsilnějšího zaměstnavatele nárůst míry nezaměstnanosti Z toho plyne, že negativní ovlivnění kvality rekreačního potenciálu území je nežádoucí. Totéž pak platí pro kvalitu obytného prostředí, která je ve materiálu „Rozbor udržitelného rozvoje území obce s rozšířenou působností Český Krumlov - výstupy 6. úplné aktualizace ÚAP“ hodnocena takto: **Sociodemografické podmínky a bydlení** POZITIVA přirozený nárůst obyvatel vyrovnaný přirozený přírůstek obyvatel stabilní počet obyvatel obec má kapacitně postačující MŠ i ZŠ existují akce podporující společenský život v obci obec působí rodinně kvalitní obytné území v obci je prodejna potravin a drogerie, knihovna, lékař, pošta, kulturní dům optimální - snaha udržet setrvalý stav zajistit podmínky pro individuální výstavbu v obci vysoký podíl obyvatel v produktivním věku nižší průměrný věk obyvatel vysoká intenzita bytové výstavby NEGATIVA úbytek obyvatel stěhování za posledních 5 let nízké hodnoty přírůstku obyvatelstva obecně vyšší index stáří Obec tedy cílí na to, aby se v ní lidem dobře žilo, VTE ale kvalitu života sníží a sníží i zájem o život v obci. Vliv na krajinný ráz kupodivu potvrzuje i Vyhodnocení SEA pro územní opatření se konstatuje:	

					Z analýzy viditelnosti vyplývá, že hodnocené území se vyznačuje mimořádně citlivým vztahem mezi sídlem, jeho historickou strukturou a okolní krajinou. V bezprostředním okolí se uplatňuje zejména kostel sv. Kateřiny Alexandrijské se hřbitovem, soustava kašen, drobná sakrální architektura a hodnotná měšťanská zástavba. V okruhu do 2 km navazuje kostel sv. Jakuba Většího s farou a další prvky historické kompozice sídla. V širším území se dále prosazují kostel sv. Martina, fara a tvrz, zřícenina tvrze Pasovary a v dálkových vazbách také významné památky českokrumlovského prostoru, klášterní a zámecké areály či hradiště Raciberk. Krajina je zde harmonicky utvářena svažitým reliéfem nad údolím a dochovanou urbanistickou strukturou Hořic na Šumavě, která si zachovává vysokou kvalitu zástavby i výraznou sakrální kompozici jižně od sídla. Právě tato vazba mezi sídlem, kostely, drobnými poutními prvky a krajinným rámcem představuje zásadní hodnotu území. Větrné elektrárny by se v tomto prostoru mohly výrazně uplatnit v obrazu sídla a narušit jeho kompoziční vazby i harmonii okolní krajiny. Případné zásahy je možné uvažovat jen ve velmi omezeném rozsahu, mimo klíčové pohledové vazby na sídlo a jeho sakrální dominanty, a pouze při výrazném omezení počtu i výšky zařízení. S ohledem na tato opatření lze vyhodnotit vliv jako potenciálně mírně negativní. Zvláštní je, že po tak dramatickém popisu vlivu VTE na cennou krajinu a kulturní hodnoty současně Vyhodnocení územního opatření dospívá k závěru, že to nakonec tak horké není a vlastně jsou negativní vlivy jen mírné. Přitom v odůvodnění Změny č. 2 se k vlivu AOV71 na krajinný ráz doplňuje: *„Ve vztahu ke krajinnému rázu se záměry mohou uplatňovat v pohledech z okolních sídel, kde mohou narušit krajinný horizont a působit svou výškou a pohybem rotorů jako technicistní prvek v jinak harmonicky utvářené krajině.“* V odůvodnění územního oaptření AOV71 stojí: *„Plánovaná výstavba v rámci definovaného území neohrozí pohledovou integritu kostela v Kájově, ani pohledy na zámek v Českém Krumlově, avšak prokázala potenciální riziko ohledně prostoru Hořic na Šumavě, tak aby se VE neuplatnili v obrazu sídla, respektive v sakrální kompozici jižně od Hořic. Jedná se o specifickou formaci zasazenou do svažité polohy nad údolí s rozvojem v údolní ose zachovávající si kvalitu zástavby (v centrální části MPZ), sakrální kompozice ve vazbě na sídlo se zbytky poutní kaplí, krajinný rámec sídla tvoří harmonická krajina.“* Dále se v odůvodnění územního opatření AOV71 uvádí: *„Z hlediska krajinného rázu je nezbytné chránit pohledy od městyse Hořic na Šumavě situovaného poblíž severozápadní hranice oblasti. K ovlivnění obrazu města Hořice na Šumavě (Městská památková zóna) ve vzdálenosti cca 1 km patrně nedojde, protože zásadní pohledy na městys jsou orientovány k jihu. Částečný zásah do okraje obrazu městyse je kompenzován snížením výšky VTE na max. 185 m. S ohledem na mimořádnou krajinnou hodnotu této oblasti a její pohledovou exponovanost je při umisťování záměrů kladen důraz na zachování charakteristického krajinného rázu a citlivé začlenění technických prvků do reliéfu. Výše uvedené požadavky jsou proto nezbytné k ochraně estetických a kulturních hodnot území, k udržení integrity krajinného rázu a k naplnění principů udržitelného rozvoje.“* S uvedeným podatel nesouhlasí. Podatel předesílá, že podle Územní studie krajiny JČK je MPZ Hořice na Šumavě vymezena takto:	

Poř. č.	Připomínkové místo	Číslo jednací	Článek	AO	Připomínka	Vyhodnocení
					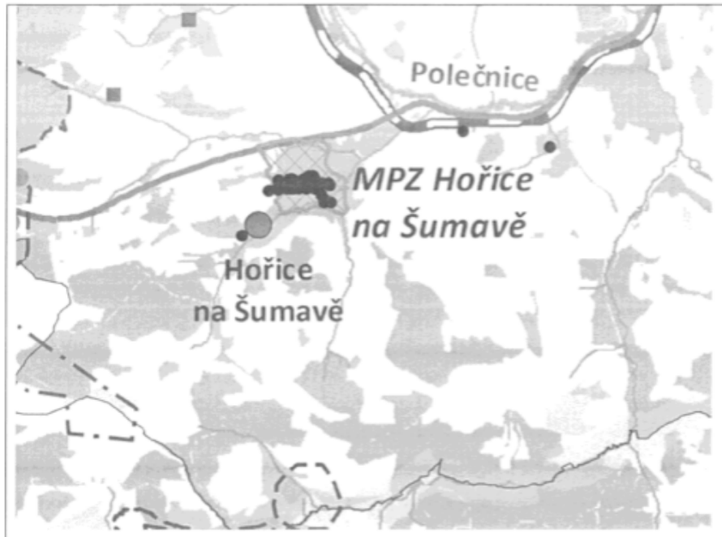 Z toho pylne, že VTE mohou být skutečně blízko MPZ. Podatel se domnívá, že není možné v takové situaci vliv na MPZ Hořice neřešit důkladně s tím, že k jejímu ovlivnění „patrně nedojde“. Slovo patrně nezní skutečně přesvědčivě, spíš dokládá, že k vyhodnocení vlivů reálně nikdy nedošlo, a přitom z uvedených citací plyne, že vlivy na cenný krajinný ráz budou opravdu výrazné. Podatel se však domnívá, že není možné kompenzovat vlivy na krajinný ráz jen tím, že bude omezena výška VTE na 185 m. To totiž nijak neřeší celkovou změnu krajinného rázu a to, že VTE jednoduše budou zdaleka viditelné a budou ovlivňovat své okolí, jak se to popisuje ve Vyhodnocení vlivů územního opatření. Ani odůvodnění Změny č. 2 nedává žádnou oporu názoru, že VTE nezničí krajinný ráz nebo jej neohrozí: *„ Větrné elektrárny jsou krajinnými technickými dominantami zcela specifického vzhledu, s pohyblivou horní částí. Obvykle bývá jejich konstrukce v provedení světlých barev, a to s ohledem na možné kolize s leteckou dopravou. To vše má za následek viditelnost na velkou vzdálenost – okruh zřetelné viditelnosti se pohybuje kolem 10 km, okruh slabé viditelnosti až kolem 20 km. Při hustotě zástavby v naší republice prakticky není možné vymezení AO mimo její viditelnost od obytné zástavby, stejně tak jsou potenciálně ovlivněny panoramatické pohledy, významné vyhlídky, dochází k vizuálnímu ovlivnění nemovitých historických a kulturních památek, kdy VTE přebírají z některých pohledů funkci krajinné dominanty.“* Přitom ve Vyhodnocení vlivů Změny č. 2 na životní prostředí se uvádí: *„Pro vymezení oblastí pro VTE platí zejména, že budou prověřeny celistvé plochy o velikosti 2,5 km2 a větší, které nebudou zahrnovat zastavěná území, budou vzdáleny minimálně 3 km od hranice sousedních států a nebudou mít zásadní vizuální dopad na ochranu krajinného rázu, zejména krajinných dominant, včetně významných nemovitých kulturních památek.“* U AOV71 rozhodně nelze říct, že by realizace VTE neměla zásadní vizuální dopad na ochranu krajinného rázu, a přesto je vymezena. Jak je to možné? Podatel znovu připomíná, že Změna č. 2 není vzhledem k měřítku, ve kterém je zpracována, schopna reálně posoudit dopady vymezení AO a následnou realizaci VTE na krajinný ráz. Uvedené vyplývá i z Vyhodnocení vlivů Změny č. 2 na životní prostředí, kde se uvádí:	

Poř. č.	Připomínkové místo	Číslo jednací	Článek	AO	Připomínka	Vyhodnocení
					Omezující okolnosti jsou formulovány společně pro všechny hodnocené složky životního prostředí: ❖ neznalost konkrétního umístění, počtu a technického provedení staveb v AO a z toho plynoucí nemožnost hlukového modelování, ❖ neznalost konkrétního technického a vzhledového provedení staveb OZE a s tím související nemožnost vyhodnotit skutečné dotčení jednotlivých hodnocených složek (bez znalosti technologií, postupů, způsobu provádění nebo rozsahu zásahu nelze přesně předvídat např. emise, hlučnost, zásahy do podloží apod.), dále velmi obtížná dostupnost údajů o již povolených stavbách, a nedostupnost stejných údajů o povolených stavbách za hranicemi ČR s ohledem na vyhodnocení potenciální kumulativních a synergických vlivů, ❖ problém zahrnutí jiných staveb než OZE z hlediska kumulace vlivů na nejvíce ovlivněné složky (krajina, krajinný ráz a fauna) s ohledem na specifický vzhled a vzdálenost, na jakou potenciálně budou OZE ovlivňovat krajinný ráz, ❖ neurčitost v časovém horizontu realizace (koncepce nepracuje s časovým harmonogramem realizace záměrů), která má vliv na krátkodobou produkci emisí, intenzitu pojezdů vozidel a stavební mechanizace a s tím související hlukovou zátěž a ovlivnění pobytové pohody obyvatel, ❖ neznalost stávající hlukové zátěže území (pro mapování hlukové zátěže existují hlukové mapy, které ale zahrnují pouze omezené typy zdrojů hluku – dálnice a silnice I. třídy, železniční trati, letiště, velké průmyslové areály, a nejsou zpracovány pro celou plochu ČR, jen pro okolí liniových staveb a velkých měst), ❖ neznalost hloubky sesuvu, a tedy nemožnost odhadu vlivu na VTE a rizik plynoucích z jejich případného zhroucení. Závěr k problematice: Přes nepřesnosti hodnocení, které z výše uvedených omezení plynou, lze považovat podklady pro hodnocení AO a ÚO za dostatečné, umožňující v potřebné míře předvídat potenciální negativní vlivy uplatnění Změny č. 2 ÚRP a stanovit pro ně adekvátní minimalizační opatření. Případné další upřesnění negativních vlivů vyhodnocených v SEA bude provedeno v rámci stavebních řízení na základě znalosti stavebně-technického řešení a přesné lokalizace stavby v koridoru. Podatel ještě připomíná, že podle Zásad územního rozvoje JČK je v území veden koridor VVN Ee13. Kumulativní dopady na krajinný ráz (Ee13 a AOV71) nejsou zhodnoceny. Podatel zdůrazňuje, že dopad VTE na krajinný má ještě jednu polohu – větrné elektrárny totiž do budoucna změní ráz krajiny a z doposud harmonické krajiny se díky nim krajinný ráz značně znehodnotí. To bude mj. pro podatele znamenat, že už nebude moct v územním plánu bránit realizaci nežádoucích záměrů právě s odkazem na nutnost ochrany krajinného rázu, neboť už nebude co chránit. Proto má snížení hodnoty krajinného rázu, resp. až jeho destrukce v důsledku realizace VTE, velmi výrazný dopad i do výše zmíněného práva na samosprávu. To platí tím více v situaci, kdy se ve vyhodnocení vlivů územního opatření uvádí tento závěr: AO je navržena ve vzdálenosti cca 15 km od nejbližší hranice s Rakouskem, tedy za hranicí zřetelné viditelnosti. Potenciální ovlivnění krajinného rázu v Rakousku, s ohledem na vzdálenost a dosah viditelnosti, je hodnoceno jako zanedbatelné. Zanedbatelný až mírně pozitivní vliv k ochraně klimatu uplatnění AO se uplatní v globálním měřítku, tedy i z hledisk přeshraničního působení. Bez vlivů na další složky ŽP. Z toho se dá dovodit, že sám pořizovatel Změny č. 2 připouští, že je AOV71 vymezena v podstatě zbytečně, neboť nemá žádný výraznější pozitivní vliv na změnu klimatu. Z jakého důvodu tedy dostala přednost před ochranou jiných konkrétně popsaných a specifikovaných zájmů v území, které zcela jistě nejsou zanedbatelné? **9. Sucho a ovlivnění mikroklimatu**	

Poř. č.	Připomínkové místo	Číslo jednací	Článek	AO	Připomínka	Vyhodnocení
					Ve vyhodnocení SEA k územnímu opatření AOV71 se k problematice vodního režimu a jeho ohrožení VTE pouze uvádí: AO je vymezena mimo záplavová území a mimo plochy povrchových vod a nevede ke zhoršení odtokových poměrů v území. Nenacházejí se zde ochranná pásma vodních zdrojů. Odpadní vody nevznikají, spotřeba vody je zanedbatelná jen v době výstavby, v době provozu nulová. Dešťové vody budou i nadále zasakovat do terénu v těsné blízkosti VTE a souvisejícího zařízení. Vlivy na povrchové a podzemní vody mohou nastat jen v době výstavby vlivem havárie vozidel nebo stavebních mechanismů (vliv je statisticky nepravděpodobný), při provozu může potenciálně nastat únik mazadel a trafoolejů – zanedbatelný vliv. Toto bude řešeno v navazujícím řízení zpracováním havarijních plánů, zajištěním sanačních prostředků. Vlivy na podzemní vody se předpokládají nulové nebo zanedbatelné. VTE jsou zakládány v malé hloubce pod terénem (2-4 m), s betonáží v malé ploše (cca 400 m²) a obvykle na vyvýšených místech. Z hlediska plošných i lokálních vlivů se jedná o hloubku a plochu, která nemůže proudění vod v území sledovatelným způsobem ovlivnit, v zanedbatelné míře se negativně může projevit jen v při povrchovém kolektoru v době výstavby. Opět se tedy zdá, že je vše v nejlepším pořádku a výstavba VTE ani nemůže mít negativní dopady na vodní režim, „protože to tak prostě je“. Ve vyhodnocení vlivů Změny č. 2 ani územního opatření AOV71 ale není popsáno, jak byly hodnoceny vlivy VTE na spodní vody a celkově na vodní poměry a na jejich možné změny v důsledku výstavby a provozu VTE. Přitom se v těsné blízkosti AOV71 nachází vodní zdroj a jeho ochranné pásmo (dle Územní studie krajiny SČK):  Ve Vyhodnocení vlivů územního opatření AOV71 se uvádí: *„AO protéká potok Čertice. AO je vymezena mimo záplavová území a mimo plochy povrchových vod a nevede ke zhoršení odtokových poměrů v území. Nenacházejí se zde ochranná pásma vodních zdrojů.“* Je skutečně faktem, že přímo v hranicích AOV71 se uváděný vodní zdroj a jeho ochranné pásmo nenachází, ale je-li AO vymezena tak, že je vodní zdroj v těsné blízkosti, mělo by to vyhodnocení zohlednit a vzít vodní zdroj a jeho ovlivnění výstavbou a provozem VTE v úvahu. Nelogické také je, jak mohlo Vyhodnocení vlivů návrhu Změny č. 2 na udržitelný rozvoj, část 1. Vyhodnocení vlivů na životní prostředí dospět při srovnávání nulové varianty a aktivní varianty k tomuto závěru: **Povrchové a podzemní vody** | V nulové variantě nedojde k ovlivnění hydrologických poměrů, **k odběru a vypouštění vod, ke** změně odtokových poměrů a k negativnímu ovlivnění povodňových vln. | V aktivní variantě nedojde k ovlivnění hydrologických poměrů, k odběru **a vypouštění vod, ke změně odtokových** poměrů a k negativnímu ovlivnění povodňových vln Z hlediska hodnocené složky jsou obě varianty rovnocenné. Je přece nemožné, aby stav, kdy se neudělá nic, byl z hlediska ovlivnění vodních poměrů naprosto stejný se stavem, kdy se vybuduje mnoho extrémně vysokých VTE s rozsáhlými železobetonovými základy. V době, kdy se celá ČR potýká s extrémními suchy a vody je stále méně, je třeba tuto otázku brát velmi vážně a rozhodně nelze pouze stroze konstatovat, že VTE mají přednost, „protože mají prostě přednost“. Tvrzení, že betonáž na ploše 400 m² na jednu VTE je malá a nedůležitá a že hloubka 4 m není žádná hloubka, také rozhodně	

Poř. č.	Připomínkové místo	Číslo jednací	Článek	AO	Připomínka	Vyhodnocení
					není žádným relevantním zdůvodněním. Musí být přesně popsáno, jaké jsou vodní poměry v lokalitě a jak je mohou zásahy pro výstavbu VTE ovlivnit. Tok podzemní vody totiž mohou narušit nejen základy VTE, ale i nově vybudovaná infrastruktura jako jsou silnice, cesty a příkopy. Během výstavba VTE se také odstraňují ochranné vrstvy půdy a podloží, což činí podzemní vodu pod nimi zranitelnější vůči znečištění z úniků nebo rozlitých látek z vozidel nebo zařízení použitých k jejich výstavbě a vůči únikům a látkám z turbín a další infrastruktury během provozu. Nic z toho ale zjevně nebylo reálně vyhodnoceno. To, že VTE ovlivňují vodní poměry v území, je přitom zcela relevantní obava. V publikaci „Wind farms and groundwater impacts: A guide to EIA and Planning considerations" se kupř. uvádí: *„The development of a wind farm has the potential to impact on groundwater quality, groundwater quantity and/or the established groundwater flow regime. Figure 1 overleaf shows the scale and extent of the foundation of a single wind turbine which could potentially impact on the aquatic environment. Changes to the local water environment can affect receptors such as wells/boreholes, springs, wetlands and waterways, and can also have implications for groundwater dependent ecology and/or land stability."* **Table 1: Potential impacts on groundwater from wind farms** | | Construction Phase | Operational Phase | Decommissioning Phase | | --- | --- | --- | --- | | Groundwater Flow Regime | **Earthworks and site drainage:** • Reduction in water table if dewatering is required for turbine foundation construction or borrow pits; • Changes to groundwater distribution and flow. | **Physical presence of turbines and tracks:** • Possible changes to groundwater distribution; • Reduction in groundwater storage. **Reduction of forestry in site area:** • Changes to infiltration and surface runoff patterns, thereby influencing groundwater flow and distribution. | **Physical presence of former turbines and tracks:** • Possible changes to groundwater distribution; • Reduction in groundwater storage. | Uvedené je důležité důkladně prověřit už na úrovni SEA vzhledem k tomu, že EIA se zře ani dělat nebude. Je také známo, že VTE ovlivňují klima ve svém okolí (negativně). Jedná se především o dopady na teplotu zemského povrchu, na rychlost větru, vlhkost a srážky. Větrné elektrárny na pevnině také mají významný oteplovací vliv na teplotu zemského povrchu v noci. Existuje relativně málo studií o vlivech na vlastnosti půdy, ale závěry se obecně shodují na tom, že fyzikálně-chemické vlastnosti půdy se po výstavbě větrných elektráren na pevnině snižují a že dochází k vysušování lokalit nacházejících se u VTE a mění se lokální klima. Půdní vlhkost navíc ovlivňuje rovnováhu ekosystému, proto je důležité určit dopad větrných elektráren na půdní vlhkost. (Viz *Localized Eco-climatic Impacts of Onshore Wind Farms: A Review;* v této rešerši jsou odkazy na další studie).	

Poř. č.	Připomínkové místo	Číslo jednací	Článek	AO	Připomínka	Vyhodnocení
					Pokud tedy v důsledku výstavby a provozu VTE dojde k ovlivnění lokálního klimatu, dojde také k ovlivnění rostlin a živočichů, celého ekosystému, který se může razantně změnit. To bude mít zpětně vliv i na zhoršení větrné eroze. V těsné blízkosti AOV71 se kupř. Nachází RBC Muckov (Územní studie krajiny SČK), vyhodnocení vlivů na toto RBC však nijak řešeno nebylo:  Může nebo nemůže být RBC negativně ovlivněno výstavbou a provozem VTE? Z Vyhodnocení SEA k územnímu opatření AOV71 ani Změny č. 2 jako celku ani z jejich odůvodnění není vůbec zřejmé, jak se pořizovatel s těmito vědeckými závěry vypořádal, spíše se zdá, že před nimi zavřel oči a předstírá, že neexistují, neboť by jinak ani nemohly být AO vymezeny. Jediná zmínka, která se ve Vyhodnocení AOV71 ke klimatu vyskytuje, je tato: *„ Vlivy na ovzduší v době výstavby zanedbatelné (prašnost při přesunu zemin, emise ze spalování PHM, sekundární prašnost), v době provozu mírně pozitivní z důvodu náhrady spalovacích zdrojů při výrobě el. energie.“* Uvedené lze považovat ve světle vědeckých závěrů za zcela nedostatečné a nevyhovující odůvodnění zásahů v tom lepším případě, za holý výsměch v tom horším. Z Vyhodnocení je totiž zřejmé, že realizace VTE v AOV71 bude mít prakticky jen jeden pozitivní dopad (a mnoho negativních), a to „nahrazení části spalovacích zdrojů při výrobě el. energie“ (resp. ještě jeden tvrzený pozitivní vliv vymezení AOV71 existuje – zanedbatelný vliv na globální změnu klimatu). Ze závěru uvedeného ve Vyhodnocení AOV71 ale není vůbec zřejmé, jaká část spalovacích zdrojů bude nahrazena, kdy k tomu dojde a v jakém přesném rozsahu by mělo vymezení právě AOV71 přispět k tomu, že budou nahrazeny tyto spalovací zdroje při výrobě elektrické energie. Bez tohoto vyčíslení není možné skutečně srovnat tvrzený mírně pozitivní vliv VTE postavených v AOV71 a naopak jejich negativní dopady a určit, co převažuje. Jinými slovy není vůbec vysvětleno, jak přesně tento hypotetický mírně pozitivní vliv převáží nad všemi negativními vlivy VTE. Příloha - Podpisový arch	
10996.	Dáša Suchánková	MMR-48974-2026-81	99czzs	AOV98	Věc: Připomínka obce k návrhu Změny č. 2 ÚRP Text připomínky Podatel nesouhlasí s vymezením akcelerační oblasti AOV98 a žádá, aby tato akcelerační oblast nebyla ve Změně č. 2 Územního rozvojového plánu vymezena a aby nebylo vydáno územní opatření AOV98. Odůvodněni uplatněné připominky 1. Direktivní vymezeni AOV Podatel se domnívá, že není nezbytné (a neplyne to ani ze směrnice EU RED III), aby akcelerační oblasti pro VTE (dále jen "AOV") byly vymezeny direktivně na celostátní úrovni. Je naprosto dostačující, když by Změna č. 2 Územního rozvojového plánu (dále jen "Změna č. 2") dala obcím povinnost, aby prověřily možnosti vymezeni AOV v územních plánech. Na základě tohoto pokynu by samosprávy znalé místních poměrů po dohodě s občany vymezily vhodné lokality pro VTE. Díky tomu by byly zohledněny s potřebnou pečlivosti a v nutné podrobnosti U zásahy do veřejných zájmů, které není možné na úrovni Změny č. 2 zhodnotit, neboť to její velké měřítko neumožňuje.	**Akceptováno.** Akcelerační oblast AOV98 Tetětice byla vypuštěna.

Poř. č.	Připomínkové místo	Číslo jednací	Článek	AO	Připomínka	Vyhodnocení
					2. Diskriminační vymezení AOV Ve Změně č. 2 ÚRP není dostatečně vysvětleno, proč je třeba vymezit akcelerační oblasti právě tak, jak to činí Změna č. 2, jinými slovy není pochopitelné, proč právě počet AOV, se kterým Změna č. 2 počítá, povede ke splnění klimatických a energetických cílů a proč vymezeni jiné oblasti již není zapotřebí nebo proč by klimatické a energetické cíle nemohly být plněny i bez AOV98, když není ke splnění těchto cílů (které ani nejsou ve Změně č. 2 specifikovány) zapotřebí ani o jednu AOV více. Lokalita, kde je AOV98 přitom není nijak výjimečná z hlediska potenciálu pro VTE (nebo alespoň není ve Změně č. 2 přesvědčivě popsáno, proč se AOV98 svým větrným potenciálem tak výrazně odlišuje od dalších oblastí, kde AOV vymezeny nebyly). Lze tedy předpokládat, že existuji i jiné shodné oblasti, kde však z nejasných důvodů AOV nebyly vymezeny. To považuje podatel za diskriminační. Diskriminovány jsou i samosprávy, na jejichž území jsou AOV vymezeny. Vymezení AOV totiž představuje jakousi stavební uzávěru, kdy obec nemůže v dotčeném území měnit územní plán podle svých potřeb, ale musí respektovat vymezenou AOV. Vedle toho pak nebudou investoři VTE motivováni, aby s obcí uzavřeli férovou plánovací smlouvu a poskytli obci a jejím občanům dostatečné kompenzace za negativní dopady provozu VTE. Záměry VTE povolované v AOV totiž budou protežovány a jejich výstavba výrazně usnadněna. Tato diskriminace přímo ovlivňuje i občany samospráv. 3. Nedostatečné posouzení vlivů Vymezení AOV s největší pravděpodobností povede k tomu, že záměry VTE v nich umisťované budou upřednostňovány a nedojde už nikdy k řádnému posouzeni jejich negativních dopadů na životní prostředí, na zdraví a životy lidí. Proto by mělo být vyhodnoceni vlivů Změny č. 2 a územního opatření pro AOV98 extrémně podrobné a kvalitní, prakticky na úrovni EIA. Překážkou pro takové podrobné posouzení je ale fakt, že je měřítko Územního rozvojového plánu příliš velké a neumožňuje skutečně posoudit dopady vymezení AOV (jiné by to bylo na úrovni územního plánu, resp. v procesu EIA se znalosti konkrétního záměru). Vzhledem k tomu, že na vymezeni akceleračních oblastí naváže zrychlené a zjednodušené povolovací řízení před Dopravním a energetickým stavebním úřadem (DESÚ), v rámci kterého bude úřad prakticky pouze ověřovat, zda jsou záměry v souladu s vágními a nicneřikajicími podmínkami územního opatření AOV98. V souladu s těmito obecnými podmínkami ale budou téměř jakékoliv záměry, což znamená, že vlivy VTE realizovaných v AOV98 nebudou nikdy reálně posouzeny. Vágní posouzeni Změny č. 2 nebo územního opatření AOV98 je naprosto nedostatečné. Podatel se domnívá, že je nezbytné, aby všechny vlivy VTE byly skutečně a podrobně posouzeny, neboť vadné posouzení dopadů VTE může mít nejen přímý vliv na jeho zdraví včetně psychické pohody, ale také to může ovlivnit socioekonomický rozvoj obce, ve které žije. 4. Zanedbatelné pozitivní vlivy vymezení AO V odůvodnění Změny č. 2 ani územního opatření neni možné dohledat vyčíslení přínosu AOV98 pro snížení energetické závislosti anebo sníženi produkce CO2. Ve vyhodnocení vlivů územního opatřeníAOV98 se ale uvádí k pozitivním vlivům (přínosům) vymezení AOV a realizace VTE: "Zanedbatelný až mírně pozitivní vliv k ochraně klimatu uplatnění AO se uplatnily v globálním měřítku, tedy i z hlediska přeshraničního působení" V dokumentaci Změny č. 2 a územního opatření je tedy přiznáno, že přínosy VTE realizovaných v AOV98 budou zanedbatelné, byt' chybí konkrétní čísla. V takové situaci není pochopitelné, jak mohl zájem na Ó 0 vymezení AOV98 převážit nad ostatními konkrétně specifikovanými veřejnými zájmy, které naopak výstavba VTE ovlivni výrazně (byť to nekvalitně zpracované vyhodnocení Změny č. 2 a územního opatření nepřiznává). Dále se ve vyhodnocení územního opatření AOV98 uvádí: "Vlivy na ovzduší v době výstavby zanedbatelné (prašnost při přesunu zemin, emise ze spalování PHM, sekundární prašnost), v době provozu mírně pozitivní z důvodu náhrady spalovacích zdrojů při výrobě el. energie." Vzhledem k tomu, že se ve vyhodnoceni uvádí, že vliv AOV98 na ochranu klimatu bude zanedbatelný, bude logicky zanedbatelný rozsah, ve kterém VTE realizované v AOV98 nahradí spalovací zdroje. Změna č. 2 ani územní opatření tento závěr nevyvrací, neobsahuji totiž vyčísleni toho, v jak velkém rozsahu VTE realizované v AOV98 nahradí spalovací zdroje a jaký přesně vliv bude mít tato náhrada na cíle sledované	

Poř. č.	Připomínkové místo	Číslo jednací	Článek	AO	Připomínka	Vyhodnocení
					Změnou č. 2, tedy snížení energetické závislosti ČR a sníženi produkce CO2. Je také třeba řádně vyhodnotit, proč těchto cílů nelze dosáhnout jinými způsoby (zvýšeni počtu bloků JEDU, popř. JETE, rozvoj vodíkové infrastruktury v souladu s Vodíkovou strategii ČR, větší důraz na rozvoj FVE). Proto ani blíže nespecifikovaná náhrada spalovacích zdrojů není důvod, proč by měl zájem na vymezení AOV98 převážit nad jinými zájmy v území. 5. Výška VTE a rozloha AO Ve Změně č. 2 ani v územním opatření pro AOV98 není vysvětleno, proč byla zvolena právě tato rozloha AO a proč má AOV právě tyto konkrétní hranice a proč právě toto vymezení AOV povede ke splnění citů Změny č. 2. jinými slovy není vysvětleno, proč nemůže být AO vymezena jiným způsobem tak, aby kupř. byly VTE umisťovány v dostatečné vzdálenosti od zastavěného územia zastavitelných ploch podle územních plánů (min 1,5 km) a není porovnáno, zda bytoto jiné vymezení AOV třeba také nevedlo ke splněni cílů Změny č. 2. Podatel se domnívá, že to ale vzhledem k nespecifičnosti cílů Změny č. 2 není ani možné, proto by také vůbec neměla být AOV98 vymezena. 6. Hluková zátěž, vibrace a stroboskopický efekt Podatel zásadně nesouhlasí s tím, že Změna č. 2 ani příslušné územní opatření vůbec neřeší negativní dopady hluku. Hluk totiž Změna č. 2 chápe jako normální integrální součást VTE, bez které to prostě nejde a je třeba se s tím smířit. Tento přistup nejlépe demonstruje přirovnáni hluku z VTE k "šumění lesa", které zřejmě mohou vnímat jako nepříjemné jen neurotické osoby. Podatel se proto domnívá, že hlukové vlivy nebyly zhodnoceny a ve skutečnosti to ani není možné bez znalosti konkrétního projektu. Podatel zdůrazňuje, že nepovažuje za dostatečné, aby byla hluková zátěž řešena až v hlukové studii zpracované investorem. Takový přistup není schopný zajistit reálnou ochranu lidského zdraví. Podatel dále nesouhlasí s tím, že vůbec nedošlo k posouzeni vlivů infrazvuku, nízkofrekvenčního hluku a vibraci, ačkoliv odborné studie upozorňuji na rizika spojená s těmito doprovodnými jevy provozu VTE. Podatel se domnívá, že nebyl ani řádně zhodnocen vliv vibrací na nemovitosti. Stejně tak nebyl řádně posouzen z hlediska vlivů tzv. stroboskopický efekt, kdy se posouzeni zejména nezaměřilo na obtěžující dopady stroboskopického efektu. 7. Vlivy na krajinný ráz Větrné elektrárny mají zásadní vlivy na krajinný ráz. Ve Vyhodnocení vlivů územního opatřeníAOV98 se mjl. uvádí: "AO dle ZÚR Zlínského kraje spadá do krajiny zemědělské intenzivní AO se nachází v krajinném celku Kroměřížsko. Pro krajinu intenzivní zemědělskou jsou typické rovinaté oblasti až ploché pahorkatiny na spraších a intenzivní zemědělství jako kulturní prvky uváděny větrolamy, selské statky, sakrální architektura, dochované architektonické a urbanistické znaky sídel. Krajinná scéna je otevřená, rozlehlost a přehlednost území: dominance horizontály v krajině, dominance sakrální architektury a siluety historických měst. Za hlavni potenciálně ovlivněné přírodní hodnoty lze považovat EVL Troják, který se nachází v sousedství a přírodní park (EVL) Chřiby (cca 4 km). Z kulturních hodnot v okruhu do 10 km se jedná primárně o MRP Kroměříž s NKP Zámek Kroměříž s Květnou a Podzámeckou zahradou, které jsou součásti UNESCO. výstavbou větrných elektráren lze předpokládat narušeni" krajinných hodnot území Větrné elektrárny jsou stavební dominantou, která bude vizuálně patrná v širokém okruhu a ovlivní krajinné scenérie v území. S ohledem na charakter předpokládaných záměrů v AO se tomuto působeni nelze vyhnout." Jak je možné, že všechny tyto vlivy jsou hodnoceny jako zanedbatelné, když přitom VTE budou představovat novou dominantu, která jednoznačně výrazně ovlivní krajinu, to není ve Změně č. 2 ani v územním opatření vysvětleno. Vliv VTE na krajinný ráz bude mít ještě další dopady - již napořád bude hodnota krajinného rázu snížena, takže bude možné do území umisťovat i další záměry, které by jinak kvůli ochraně krajinného rázu nebyly přípustné. 8. Další negativní vlivy AOV98	

Poř. č.	Připomínkové místo	Číslo jednací	Článek	AO	Připomínka	Vyhodnocení
					- Prostor pro individuální připomínky: lze doplnit např. obavy z negativního vlivu vymezení AOV na zvířata, na ekosystémy, na vodní poměry v území, na zemědělský půdní fond, na ekosystémy...	
10997.	Petrošová Dorota	MMR-48975-2026-81	99cm 99cn 99co	AOV29 AOV30 AOV31	PŘIPOMÍNKY K: I. návrhu Změny č. 2 Územního rozvojového plánu ČR (ÚRP ČR) II. Vyhodnoceni vlivů návrhu Změny č. 2 ÚRP na udržitelný rozvoj území (SEA) III. návrhům jednotlivých územních opatření pro akcelerační oblasti (AO) vymezeným v návrhu Změny č. 2 ÚRP Připomínky podávám k záměru Akcelerační oblasti na území Olomouckého kraje (okres Přerov) a Kraje Zlínského (okres Kroměříž): AOV29 Býškovice, AOV30 Kunovice, AOV31 Kelč Tímto podávám připomínku k návrhu vymezeni akceleračních oblasti pro větrné elektrárny (VTE). Na základě níže uvedených důvodů nesouhlasím s návrhem změny č. 2 ÚRP ČR, Vyhodnoceni vlivů návrhu Změny č. 2 ÚRP na udržitelný rozvoj území (SEA) a návrhům jednotlivých územních opatření pro akcelerační oblasti (AO) vymezeným v návrhu Změny č. 2 ÚRP. Veškeré níže uvedené připomínky se vztahuji současně ke všem výše uvedeným projednávaným částem veřejné vyhlášky. A. Nedostatky návrhu · návrh není dostatečně odůvodněn a chybí konkrétní podklady (zákon č. 500/2004 Sb.) · nebyly dostatečně posouzeny dopady na životní prostředí (zákon č. 100/2001 Sb.) · hrozí narušeni krajiny a přírody (zákon č 114/1992 Sb.) · návrh nerespektuje ochranu hodnot území a kvalitu bydlení (zákon č. 283/2021 Sb.) · nebyly posouzeny jiné varianty řešeni, zejména využití brownfieldů (opuštěných a již narušených ploch) a návrh tak neodůvodněně zasahuje do volné krajiny · vychází pouze z expertních odhadů (počet věži, výkon, rozmístěni) · návrh řeší problémy až dodatečně, místo aby jim předešel · nejsou dostatečně vyhodnoceny kumulativní dopady více záměrů v území B. Příroda, krajina a životní prostředí 1. Nedostatečné posouzeni vlivů na životní prostředí · výskyt chráněných druhů (ptáci, netopýři) a zásah do migračních tras (vlk, rys apod.) · narušeni prvků ÚSES (biokoridory) · zásadní změna krajiny a její industrializace · dominantní stavby (až cca 250 m vysoké) viditelné na velké vzdálenosti · chybí posouzeni nočního osvětleni · nedostatečně řešen kumulativní vliv více větrných elektráren 2. Nedostatečné posouzení vlivů na vodu a klima · hrozí narušeni vsakováni vody do půdy a změna odtokových poměrů, · může dojit ke zhoršeni schopnosti krajiny zadržovat vodu a riziko vysychání krajiny · chybí posouzení vlivu na mikroklima, . nejsou dostatečně řešeny dopady na vodní režim území. 3. Zemědělská půda · zábor a znehodnocení kvalitní půdy · možné zásahy do půd I. a II. třídy ochrany (nejcennější půdy) · zhutněni půdy a zvýšeni eroze a fragmentace pozemků · nejasný stav a poškozeni melioraci 4. Nedostatečné posouzeni vlivů na obyvatele · hluk a jeho dlouhodobý vliv nejsou dostatečně vyhodnoceny, · není dostatečně řešen stroboskopický efekt, · změna charakteru bydlení, · není dostatečně vysvětlen způsob stanoveni vzdálenosti od obytné zástavby, · nebyly dostatečně posouzeny dopady na hodnotu nemovitostí a kvalitu bydlení. C. Technická a bezpečnostní rizika 1. Nedostatečnost navržených zmírňujících opatření	**Akceptováno částečně.** Akcelerační oblast AOV31 Kelč byla zmenšena. Akcelerační oblasti AOV29 Býškovice a AOV30 Kunovice jsou v návrhu Z2 ÚRP ponechány. Vymezení akceleračních oblastí proběhlo na základě biologického posouzení konkrétních území podle § 11 odst. 3 resp. 4 ZOZE, jehož výsledky spolu s výsledky vyhodnocení vlivů na životní prostředí (SEA, Příloha č. 5 k odůvodnění Z2 ÚRP) byly zapracovány do návrhu Z2 ÚRP. Návrh Z2 ÚRP a jeho odůvodnění, návrh souvisejících územních opatření a jejich odůvodnění obsahují náležitosti v souladu s příslušnými právními předpisy, včetně správního řádu, stavebního zákona a dalších. Zpracování VVURÚ odpovídá obsahem i strukturou požadavkům obsaženým v příloze č. 4 stavebního zákona, včetně posouzení kumulativních a synergických vlivů, vlivů na zdraví a hodnocení nulové varianty (platné znění ÚRP) vůči variantě navrhované (Z2 ÚRP). Zadání Z2 ÚRP schválené Vládou ČR nepožadovalo jiná variantní řešení. Ustanovení § 4 odst. 3 ZOZE a čl. 15c směrnice RED III sice upřednostňují brownfieldy a degradované plochy, avšak nevylučují vymezení akcelerační oblasti na jiných pozemcích. Vymezení výhradně na degradovaných plochách nebylo s ohledem na prostorové nároky technologie větrných elektráren proveditelné. Samotný způsob vymezení akceleračních oblastí na základě podkladů (biologická posouzení, mapy citlivosti ptáků vůči výstavbě VTE zpracované ČSO, území významná pro netopýry dle podkladů ČESON, biotopy zvláště chráněných druhů velkých savců a další) a nařízení vlády č. 507/2025 Sb. minimalizuje vliv na složky životního prostředí. Pro všechny akcelerační oblasti jsou současně pořizována územní opatření, která obsahují opatření stanovená na základě biologických posouzení. Tato opatření dále zmírňují negativní vlivy, které nebylo možné vyloučit vymezením akcelerační oblasti. Podmínky v územních opatřeních zahrnují ochranu prvků lokálního ÚSES a všech biokoridorů, ochranu biotopů, ZPF a PUPFL, dále povinnost biologického dozoru, monitoring mortality ptáků a netopýrů, detekční systémy a další podmínky specifické vzhledem ke konkrétní akcelerační oblasti. Jedním z podkladů pro zpracování Z2 ÚRP byl dokument Akcelerační oblasti, předvýběr ploch k výstavbě VTE, Screening území ČR z hlediska ochrany krajinného rázu (Roman Bukáček, Simona Vondráčková, 2025). Při vymezování akceleračních oblastí byl krajinný ráz dále prověřován, a to s ohledem na hodnoty území a dálkové pohledy na dominanty. Vlivy na krajinný ráz pak byly dále vyhodnoceny v rámci VVURÚ, a to jak z hlediska navrhovaného souboru akceleračních oblastí jako celku,

Poř. č.	Připomínkové místo	Číslo jednací	Článek	AO	Připomínka	Vyhodnocení
					· navržená opatření pouze částečně zmírňuji dopady, ale neřeší samotný střet, · řada opatření je formulována neurčitě a bez jasné kontroly jejich plněni, · významné problémy jsou odkládány až do navazujících řízeni. 2. Technická a bezpečnostní rizika · odlet ledu z rotorů v zimě, požáry zařízeni (obtížně zvládnutelné zásahy) a zásah bleskem, · pád části konstrukce, únik provozních kapalin, · kontaminace půdy a vody, · šířeni požáru do krajiny, · v ČR dosud neexistuje právní ani metodická úprava požární bezpečnosti VTE a nejsou stanoveny konkrétní odstupové vzdálenosti od lesů či obytné zástavby z hlediska požárního rizika, · Ministerstvo dopravy připustilo existenci bezpečnostních rizik spojených s VTE, zejména vizuální distrakce řidičů, stínových efektů, nočního překážkového osvětleni, odletu ledu či havárii a odletu části konstrukci. Není jasně stanoveno, kdo ponese odpovědnost za případné škody na zdraví, majetku a životním prostředí. D. Rozpor se zákony a právními předpisy ČR a EU Návrh může být v rozporu zejména s: · zákonem č. 500/2004 Sb., správní řád, · zákonem č. 100/2001 Sb., o posuzováni vlivů na životní prostředí (EIA), · zákonem č. 114/1992 Sb., o ochraně přírody a krajiny, · zákonem č. 334/1992 Sb., o ochraně zemědělského půdního fondu, · zákonem č. 283/2021 Sb., stavební zákon, · podmínkami směrnice EU RED lll (nevhodně zvolená lokalita, nevyřešené dopady) · principem předběžné opatrnosti dle ČI. 191 SFEU, · právem na příznivé životní prostředí dle ČI. 35 Listiny základních práv a svobod, · právem na ochranu zdraví dle ČI. 31 Listiny základních práv a svobod, · právem na ochranu vlastnictví dle ČI. 11 Listiny základních práv a svobod. Závěr Navržené akcelerační oblasti mají zásadní střety s přírodou, krajinou, vodou i kvalitou života obyvatel. Tyto problémy nejsou řešeny, ale pouze částečně zmirňovány. Návrh nemá dostatečné podklady, neřeší varianty řešeni a nedostatečně hodnotí kumulativní dopady. Z uvedených důvodů požaduji zásadní přepracováni návrhu Změny č. 2 ÚRP, které bude respektovat vše výše uvedené.	tak pro jednotlivá území v kartách akceleračních oblastí. Podmínky v územních opatřeních pak dále omezují barevné řešení doprovodných staveb a rozsah trvalých terénních úprav. Podmínky stanovené v příslušných územních opatřeních limitují rozsah terénních úprav u větrných elektráren na maximální hodnotu ± 5 m. Konkrétní vliv základových konstrukcí na puklinové systémy a kolektory podzemních vod bude předmětem podrobného hydrogeologického posouzení, které bude zpracováno jako součást dokumentace záměru a bude řešeno v rámci navazujícího řízení o povolení záměru dle stavebního zákona. Narušení systému podzemních vod se s ohledem na mělké založení naprosto převažující většiny VTE (do cca 5 m) a malou plochu narušení podloží (cca 20x20m) nepředpokládá. Ochrana ZPF je řešena v souvisejících územních opatřeních. Podmínkami je zajištěno, že nebudou vznikat neobhospodařovatelné zbytkové zemědělské pozemky ani pozemky bez přístupu k veřejně přístupné pozemní komunikaci. Dále je v nich požadavek na upřednostní nižších tříd ochrany ZPF při realizaci záměrů OZE a je stanovena maximální plocha dlouhodobého nebo trvalého odnětí ZPF pro záměry OZE v celé akcelerační oblasti. Souhlas s odnětím ze ZPF bude vydán v navazujícím řízení dle stavebního zákona. V souvisejících územních opatření jsou stanoveny podmínky, které zajišťují ochranu protierozních opatření, funkčních melioračních zařízení, vodních toků a ploch a rovněž omezující možné terénní úpravy. Vzhledem k charakteru a rozsahu potenciálních záměrů se při naplnění podmínek nepředpokládá realizace zpevněných ploch v takovém rozsahu, který by mohl významně ovlivnit vodní režim v rámci akceleračních oblastí. V souladu s požadavky vodního zákona se v rámci procesu povolování záměru bude vyjadřovat vodoprávní úřad. Při vymezení akceleračních oblastí nelze předjímat konkrétní technické parametry či přesné umístění záměrů OZE. Bezpečnost leteckého provozu je pak řešena při povolování konkrétního záměru, kdy se vyjadřují Úřad pro civilní letectví, Řízení letového provozu i Armáda ČR a upřesňují umístění či požadavky na denní i noční osvětlení definované v leteckém předpisu L-14. Obavy z negativních vlivů hluku a stroboskopického efektu řeší podmínky stanovené ve všech územních opatřeních pro akcelerační oblasti pro VTE, které ukládají zpracování hlukové studie, studie působení stroboskopického efektu, včetně minimalizace shadow flicker efektu. V případě, že by záměr nesplňoval zákonné hygienické limity (nařízení vlády č. 272/2011 Sb., o ochraně zdraví před nepříznivými účinky hluku a vibrací) a současně podmínky v územním opatření, nemůže být povolen. Akcelerační oblasti byly vymezeny na celostátní úrovni v Z2 ÚRP na základě Zadání Z2 ÚRP schváleného Vládou ČR.

Poř. č.	Připomínkové místo	Číslo jednací	Článek	AO	Připomínka	Vyhodnocení
10998.	Vališ Lukáš	MMR-48976-2026-81	99czzi	AOV85	Věc: Připomínka ke Změně Č. 2 územního rozvojového plánu - akcelerační oblast AOV85 Nový Dvůr Podávám podle § 39 stavebního zákona zásadní nesouhlas s návrhem vymezeni akcelerační oblasti AOV85 Nový Dvůr určené pro výstavbu větrných elektráren. Mám za to, že návrh akcelerační oblasti AOV85 je technicky, prostorově i environmentálně zcela nerealistický a nebyl připraven na základě skutečných podmínek v území. Podle dostupných informaci má být v lokalitě umístěno až 10 větrných elektráren o výšce až dvě stě metrů. Ve skutečnosti však celková výška staveb včetně rotoru a lopatek dosahuje ještě výrazně větších rozměrů a výškově se přibližuje samotné hoře Říp, která má přibližně 456 metrů nad mořem. Takto obří průmyslové stavby zásadně poškodí charakter krajiny Podřipska, dálkové pohledy i historicky cenné panorama oblasti. Současně mám vážné pochybnosti, zda je vůbec možné plánovaných až 10 větrných elektráren do této akcelerační oblasti technicky umístit. Samotné odborné metodiky totiž běžně uvádějí minimální doporučené rozestupy mezi jednotlivými větrnými elektrárnami přibližně 750 metrů z důvodu bezpečnosti provozu, turbulence proudění, efektivity výroby energie, servisních přístupů a omezeni vzájemného negativního ovlivňováni jednotlivých zařízeni. Pokud má být v lokalitě umístěno až 10 větrných elektráren, vyžadovalo by to rozsáhlé souvislé území, které podle mého názoru akcelerační oblast AOV85 ve skutečnosti vůbec nesplňuje. Akcelerační oblast se totiž zásadně zmenšuje a omezuje: · ochranným pásmem národní kulturní památky Říp, · prostorem budoucí těžby Štěrkopísku, · popílkovištěm elektrárny s nestabilním podložím, · blízkostí obytné zástavby, · a dalšími technickými a environmentálnImi limity. Konkrétně se jedná například o nemovitost na adrese Cítov 332, parcela č. 1440/4, kde se hranice akcelerační oblasti přibližuje přibližně až na cca 150 metrů od obytného domu. Taková vzdálenost je naprosto nepřijatelná. Samotné odborné podklady přitom běžně doporučuji minimální odstupy větrných elektráren od obytné zástavby minimálně okolo 500 až 800 metrů. Pokud se z akcelerační oblasti odečtou všechny konfliktní části území, vzniká zásadní otázka, zda se do zbývající plochy vůbec může plánovaných 10 větrných elektráren vejít v souladu s bezpečnostními, hygienickými a technickými požadavky. Není přijatelné nenávratně poškodit krajinu, zdraví obyvatel a přírodu kvůli projektu, u kterého existuji zásadní pochybnosti o jeho reálné funkčnosti a efektivitě. Oblast Podřipska je navíc dlouhodobě zatížena suchem. výstavba rozsáhlých betonových základů, nových komunikací a technické infrastruktury může dále negativně ovlivnit: · vodní režim krajiny, · kvalitu půdy, · i stabilitu místního ekosystému. Mám za to, že strategické posouzeni SEA nedostatečně vyhodnotilo: · reálnou technickou realizovatelnost projektu, · kumulativní střet všech limitů v území, · skutečné větrné podmínky v lokalitě, · dopady na krajinu a ekosystém, · dopady na zdraví obyvatel, · ani reálnou možnost umístěni až 10 větrných elektráren do takto omezeného prostoru. Podle ČI. 15C směrnice Evropského parlamentu a Rady (EU) 2023/2413 (RED III) mají být akcelerační oblasti vymezovány pouze v lokalitách s minimálními konflikty a minimálními dopady na obyvatele, krajinu, životní prostředí a kulturní hodnoty území. Mám za to, že oblast AOV85 tyto podmínky zjevně nesplňuje. Návrh zároveň není dostatečně v souladu: · s § 12 zákona č. 114/1992 Sb., o ochraně přírody a krajiny, · s § 5 a § 50 zákona č. 114/1992 Sb., · ani s ČI. 35 Listiny základních práv a svobod. Požaduji proto vypracování nových nezávislých odborných studii zaměřených zejména na: · reálnou možnost umístěni 10 větrných elektráren do akcelerační oblasti, · skutečné větrné podmínky v lokalitě, · technickou realizovatelnost projektu, · dopady na vodní režim krajiny a sucho, · dopady na zdraví obyvatel, · a správnost samotného vymezení akcelerační oblasti. Z výše uvedených důvodů žádám o zamítnutí návrhu akcelerační oblasti AOV85 Nový Dvůr.	**Akceptováno.** Akcelerační oblast AOV85 Nový Dvůr byla vypuštěna.

Poř. č.	Připomínkové místo	Číslo jednací	Článek	AO	Připomínka	Vyhodnocení
					Současně nesouhlasím s navrženým způsobem vymezování akceleračních oblastí pro výstavbu větrných elektráren na území celé České republiky, pokud mají být podobné oblasti vymezovány bez důsledného zohledněni ochrany zdraví obyvatel, krajiny, přírody a historicky významných území.	
10999.	Kudělka Václav	MMR-48977-2026-81	99czzi	AOV85	Připomínka ke Změně č. 2 územního rozvojového plánu - AOV85 Nový Dvůr Podávám připomínku k návrhu vymezení akcelerační oblasti AOV85 Nový Dvůr. 1) S navrženým vymezením nesouhlasím. Domnívám se, že navržená lokalita není vhodná pro umístění takto rozsáhlého projektu větrných elektráren, a to zejména vzhledem k blízkosti okolních obcí a krajinnému významu území v okolí hory Říp. 2) Mám obavy z výrazného zásahu do krajinného rázu, protože plánovaná výstavba až 10 větrných elektráren o možné výšce až 200 metrů může zásadně změnit charakter otevřené krajiny. Dokumentace zároveň sama připouští, že výhledy z hory Říp směrem k akcelerační oblasti budou záměrem dotčeny. 3) Domnívám se také, že nejsou dostatečně vyhodnoceny dopady na kvalitu života obyvatel okolních obci. Dokumentace počítá s nutností zpracování hlukové studie i řešením stroboskopického efektu, což podle mého názoru potvrzuje možné negativní vlivy projektu na okolní zástavbu. 4) Další obavy mám z dopadů na přírodu a chráněné druhy ptáků, jejichž výskyt je v dokumentaci přímo uveden. Přestože návrh obsahuje zmírňující opatření, nejsem přesvědčen, že budou pro takto rozsáhlý zásah do krajiny dostatečná. 5) Mám rovněž pochybnosti, zda byly dostatečně posouzeny dlouhodobé dopady projektu na vodní režim krajiny, půdu a celkový charakter území. Z výše uvedených důvodů žádám o přehodnocení návrhu akcelerační oblasti AOV85 Nový Dvůr. Nesouhlasím s navrženým způsobem vymezování akceleračních oblast pro výstavbu větrných elektráren na území České republiky, neboť mám za to, že dochází k upřednostňování energetických zájmů před ochranou zdraví obyvatel, krajiny a charakteru obcí.	**Akceptováno.** Akcelerační oblast AOV85 Nový Dvůr byla vypuštěna.
11000.	Vybíralová Jaroslava	MMR-48978-2026-81	99czzs	AOV98	**Věc: Připomínka k návrhu Změny č. 2 ÚRP** **Text připomínky** Podatel nesouhlasí s vymezením akcelerační oblasti AOV98 a žádá, aby tato akcelerační oblast nebyla ve Změně č. 2 Územního rozvojového plánu vymezena a aby nebylo vydáno územní opatření AOV98. **Odůvodnění uplatněné připomínky** **1. Direktivní vymezení AOV** Podatel namítá, že není nezbytné (a neplyne to ani ze směrnice EU RED III), aby akcelerační oblasti pro VTE (dále jen „AOV“) byly vymezeny direktivně na celostátní úrovni. Je naprosto dostačující, pokud by Změna č. 2 Územního rozvojového plánu (dále jen „Změna č. 2“) dala obcím povinnost, aby prověřily možnosti vymezení navrhovaných AOV ve svých územních plánech. Na základě tohoto pokynu by samosprávy znalé místních poměrů po dohodě s občany vymezily vhodné lokality pro VTE. Díky tomu by byly zohledněny s potřebnou pečlivostí a v nutné podrobnosti zásahy do veřejných zájmů, které není možné na úrovni Změny č. 2 zhodnotit, neboť to její velké měřítko neumožňuje. **2. Diskriminační vymezení AOV** Ve Změně č. 2 ÚRP není dostatečně vysvětleno, proč je třeba vymezit akcelerační oblasti právě tak, jak to činí tato změna. Není tedy pochopitelné, proč právě počet AOV, se kterým Změna č. 2 počítá, povede ke splnění klimatických a energetických cílů a proč vymezení jiné oblasti již není zapotřebí nebo proč by klimatické a energetické cíle nemohly být plněny i bez AOV98, když není ke splnění těchto cílů (které ani nejsou ve Změně č. 2 specifikovány) zapotřebí další AOV vymezit. Lokalita, kde je AOV98 přitom není nijak výjimečná z hlediska potenciálu pro VTE nebo není ve Změně č. 2 přesvědčivě alespoň popsáno, proč se AOV98 svým větrným potenciálem tak výrazně odlišuje od	**Akceptováno.** Akcelerační oblast AOV98 Tetětice byla vypuštěna.

Poř. č.	Připomínkové místo	Číslo jednací	Článek	AO	Připomínka	Vyhodnocení
					dalších oblasti, kde AOV vymezeny nebyly). Lze tedy předpokládat, že existují i jiné shodné oblasti, kde však z nejasných důvodů jako AOV nebyly vymezeny. To považuje podatel za diskriminační. Diskriminovány jsou i samosprávy, na jejichž území jsou AOV vymezeny. Vymezení AOV totiž představuje jakousi stavební uzávěru, kdy obec nemůže v dotčeném území měnit územní plán podle svých potřeb, ale musí respektovat vymezenou AOV. Vedle toho pak nebudou investoři VTE motivováni, aby s obcí uzavřeli férovou plánovací smlouvu a poskytli obci a jejím občanům dostatečné kompenzace za negativní dopady provozu VTE. Záměry VTE povolované v AOV totiž budou protežovány a jejich výstavba výrazně usnadněna. Tato diskriminace přímo ovlivňuje i občany samospráv. **3. <u>Nedostatečné posouzení vlivů</u>** Vymezení AOV s největší pravděpodobností povede k tomu, že záměry v nich budovat VTE, budou upřednostňovány a nedojde k řádnému posouzení negativních dopadů na životní prostředí, na zdraví a životy lidí. Proto by mělo být vyhodnocení vlivů Změny č. 2 a územního opatření pro AOV98 dostatečně detailní a kvalitní, prakticky na úrovni EIA. Překážkou pro takové podrobné posouzení je ale fakt, že je měřítko Územního rozvojového plánu příliš velké a neumožňuje skutečně posoudit dopady vymezení AOV. Jiné by to bylo na úrovni místního územního plánu, resp. v rámci procesu EIA se znalostí konkrétního záměru. Vzhledem k tomu, že na vymezení akceleračních oblastí naváže zrychlené a zjednodušené povolovací řízení před Dopravním a energetickým stavebním úřadem (DESÚ), v rámci kterého hrozí, že bude úřad prakticky pouze ověřovat, zda jsou záměry v souladu se značně vágními podmínkami územního opatření AOV98. Což znamená, že vlivy VTE realizovaných v AOV98 nebudou nikdy reálně dostatečně posouzeny. Vágní posouzení Změny č. 2 nebo územního opatření AOV98 je naprosto nedostatečné. Podatel se domnívá, že vadné posouzení dopadů VTE může mít nejen přímý vliv na jeho zdraví včetně psychické pohody, ale také to může ovlivnit socioekonomický rozvoj obce, ve které žije. **4. <u>Zanedbatelné pozitivní vlivy vymezení AO</u>** V odůvodnění Změny č. 2 ani územního opatření není možné dohledat vyčíslení přínosu AOV98 pro snížení energetické závislosti anebo snížení produkce CO_2. Ve vyhodnocení vlivů územního opatření AOV98 se ale uvádí k pozitivním vlivům (přínosům) vymezení AOV a realizace VTE: „*Zanedbatelný až mírně pozitivní vliv k ochraně klimatu uplatnění AO se uplatní v globálním měřítku, tedy i z hlediska přeshraničního působení.*“ V dokumentaci Změny č. 2 a územního opatření je tedy přiznáno, že přínosy VTE realizovaných v AOV83 budou zanedbatelné, byť chybí konkrétní čísla. V takové situaci není pochopitelné, jak mohl zájem na vymezení AOV98 převážit nad ostatními konkrétně specifikovanými veřejnými zájmy, které naopak výstavba VTE ovlivní výrazně (byť to nekvalitně zpracované vyhodnocení Změny č. 2 a územního opatření nepřiznává). Dále se ve vyhodnocení územního opatření AOV98 uvádí: *„Vlivy na ovzduší v době výstavby zanedbatelné (prašnost při přesunu zemin, emise ze spalování PHM, sekundární prašnost), v době provozu mírně pozitivní z důvodu náhrady spalovacích zdrojů při výrobě el. energie.“* Vzhledem k tomu, že se ve vyhodnocení uvádí, že vliv AOV98 na ochranu klimatu bude zanedbatelný, bude logicky zanedbatelný rozsah, ve kterém VTE realizované v AOV98 nahradí spalovací zdroje. Změna č. 2 ani územní opatření tento závěr nevyvrací, neobsahují totiž vyčíslení toho, v jak velkém rozsahu VTE realizované v AOV98 nahradí spalovací zdroje a jaký přesně vliv bude mít tato náhrada na cíle sledované Změnou č. 2, tedy snížení energetické závislosti ČR a snížení produkce CO_2. Je také třeba řádně vyhodnotit, proč těchto cílů nelze dosáhnout jinými způsoby (zvýšení počtu bloků JEDU, popř. JETE, rozvoj vodíkové infrastruktury v souladu s Vodíkovou strategií ČR, větší důraz na rozvoj FVE). Proto ani blíže nespecifikovaná náhrada spalovacích zdrojů není důvod, proč by měl zájem na vymezení AOV98 převážit nad jinými zájmy v území. **5. <u>Výška VTE a rozloha AO</u>** Ve Změně č. 2 ani v územním opatření pro AOV98 není dostatečně vysvětleno, proč byla zvolena právě tato rozloha AO a proč má AOV právě tyto konkrétní hranice a proč právě toto vymezení AOV povede ke	

Poř. č.	Připomínkové místo	Číslo jednací	Článek	AO	Připomínka	Vyhodnocení
					splnění cílů Změny č. 2. Jinými slovy není vysvětleno, proč nemůže být AO vymezena jiným způsobem tak, aby kupř. byly VTE umisťovány v dostatečné vzdálenosti od zastavěného území a zastavitelných ploch podle územních plánů (min 1,5 km) a chybí též porovnání, zda by jiné vymezení AOV třeba též nevedlo ke splnění cílů Změny č. 2. Podatel se domnívá, že to ale vzhledem k nespecifičnosti cílů Změny č. 2 není ani možné, proto by také AOV98 vůbec neměla být vymezena. **6. <u>Hluková zátěž, vibrace a stroboskopický efekt</u>** Podatel též považuje za chybné, že Změna č. 2 ani příslušné územní opatření vůbec neřeší negativní dopady hluku. Hluk totiž Změna č. 2 chápe jako normální integrální součást VTE, který nelze vyřešit a je třeba se s tím smířit. Tento přístup nejlépe demonstruje přirovnání hluku z VTE k v podstatě příjemnému „šumění lesa“, které mohou zaregistrovat jen neurotické osoby. Podatel se proto domnívá, že hlukové vlivy nebyly správně vyhodnoceny a ve skutečnosti to ani není možné bez znalosti konkrétního projektu. Nejsou však stanoveny ani žádné limity hluku, které by mohly zajistit reálnou ochranu lidského zdraví. Podatel zdůrazňuje, že nepovažuje za dostatečné, aby byla hluková zátěž řešena až v hlukové studii zpracované investorem. Podatel dále nesouhlasí s tím, že vůbec nedošlo k posouzení vlivů infrazvuku, nízkofrekvenčního hluku a vibrací, ačkoliv odborné studie upozorňují na rizika spojená s těmito doprovodnými jevy provozu VTE. Podatel se domnívá, že nebyl ani řádně zhodnocen vliv vibrací na nemovitosti. Stejně tak nebyl řádně posouzen z hlediska vlivů tzv. stroboskopický efekt, kdy se posouzení zejména nezaměřilo na obtěžující dopady stroboskopického efektu. **7. <u>Vlivy na krajinný ráz</u>** Větrné elektrárny mají zásadní vlivy na krajinný ráz. Ve Vyhodnocení vlivů územního opatření AOV83 se uvádí: *„AO dle ZÚR Zlínského kraje spadá do krajiny zemědělské intenzivní AO se nachází v krajinném celku Kroměřížsko. Pro krajinu intenzivní zemědělskou jsou typické rovinaté oblasti až ploché pahorkatiny na spraších a intenzivní zemědělství jako kulturní prvky uváděny větrolamy, selské statky sakrální architektura, dochované architektonické a urbanistické znaky sídel. Krajinná scéna je otevřená, rozlehlost a přehlednost území dominance horizontály v krajině, dominance sakrální architektury a siluety historických měst. Za hlavni potenciálně ovlivněné přírodní hodnoty lze považovat EVL Troják, který se nachází v sousedství a přírodní park (EVL) Chřiby (cca 4 km). Z kulturních hodnot v okruhu do 10 km se jedná primárně o MRP Kroměříž s NKP Zámek Kroměříž s Květnou a Podzámeckou zahradou, které jsou součástí UNESCO. výstavbou větrných elektráren lze předpokládat narušení krajinných hodnot území. Větrné elektrárny jsou stavební dominantou, která bude vizuálně patrná v širokém okruhu a ovlivní krajinné scenérie v území. S ohledem na charakter předpokládaných záměrů v AO se tomuto působení nelze vyhnout.”* Jak je možné, že všechny tyto vlivy jsou hodnoceny jako zanedbatelné, když přitom VTE budou představovat novou dominantu, která jednoznačně výrazně ovlivní krajinu, to není ve Změně č. 2 ani v územním opatření vysvětleno. Vliv VTE na krajinný ráz může mít ještě další dopady – již napořád bude hodnota krajinného rázu snížena, takže bude možné do území umisťovat i další záměry, které by jinak kvůli ochraně krajinného rázu nebyly přípustné. **<u>8. Další negativní vlivy AOV98</u>** Prostor pro individuální připomínky: lze doplnit např. obavy z negativního vlivu vymezení AOV na zvířata, na ekosystémy, na vodní poměry v území, na zemědělský půdní fond, na ekosystémy...	

Poř. č.	Připomínkové místo	Číslo jednací	Článek	AO	Připomínka	Vyhodnocení
					Znehodnocení území dílčí půdy, ztráta rodinných obydlí, znehodnocení krásné krajiny, rozmístěný hluk, který bude silně, ztráta zvířata	
11001.	Krejčí Dominika	MMR-48979-2026-81	99czzi	AOV85	K připomínkám veřejného projednáni Změny č. 2 územního rozvojového plánu - AOV85 Nový Dvůr Nesouhlasím s návrhem vymezeni akcelerační oblasti AOV85 Nový Dvůr pro výstavbu větrných elektráren. Mám obavy z dopadů projektu na zdraví obyvatel okolních obcí, zejména kvůli dlouhodobému hluku, blikání nočního osvětleni a stroboskopickému efektu způsobenému pohybem lopatek větrných elektráren. Za problematickou považuji také velmi malou vzdálenost plánované zóny od obytné zástavby a možné bezpečnostní dopady takto rozsáhlého projektu. Další obavy mám z negativního vlivu na ptáky, netopýry a další zvířata žijící v této oblasti. Plánované větrné elektrárny o možné výšce až 200 metrů mohou zároveň výrazně narušit krajinný ráz Podřipska a ovlivnit viditelnost a charakter památné hory Říp, která představuje významný historický a kulturní symbol České republiky. Z výše uvedených důvodů žádám o přehodnoceni návrhu akcelerační oblasti AOV85 Nový Dvůr. Nesouhlasím s navrženým způsobem vymezováni akceleračních oblasti pro výstavbu větrných elektráren na území České republiky, nebot' mám za to, že dochází k upřednostňováni energetických zájmů před ochranou zdraví obyvatel, krajiny a charakteru obci.	**Akceptováno.** Akcelerační oblast AOV85 Nový Dvůr byla vypuštěna.
11002.	Klabusayová Michaela	MMR-48980-2026-81	99cc	AOV18	Věc: Připomínka k návrhu Změny č. 2 ÚRP Text připomínky Podatel nesouhlasí s vymezením akcelerační oblasti AOV18 a žádá, aby tato akcelerační oblast nebyla ve Změně č. 2 Územního rozvojového plánu vymezena a aby nebylo vydáno územní opatření AOV18. Podatel navrhuje, aby Změna č.2 Územního rozvojového plánu (dále Změna č.2) určila obcím povinnost prověření možností vymezení AOV v územních plánech. Na základě této povinnosti samosprávy znalé místních poměrů v souladu s názory občanů vymezí vhodné lokality pro VTE. Smyslem návrhu je, aby vymezení AOV a určení lokalit pro výstavbu VTE realizovaly obce znalé místních poměrů a nebyly tyto vymezovány centrálně, kde znalost místních poměrů není. Odůvodnění uplatněné připomínky 1. Direktivní vymezení AOV Podatel namítá, že není nezbytné (a neplyne to ani ze směrnice EU RED III), aby akcelerační oblasti pro VTE (dále jen „AOV“) byly vymezeny direktivně na celostátní úrovni. Je naprosto dostačující, když by Změna č. 2 Územního rozvojového plánu (dále jen „Změna č. 2“) dala obcím povinnost, aby prověřily možnosti vymezení AOV v územních plánech. Na základě tohoto pokynu by samosprávy znalé místních poměrů po dohodě s občany vymezily vhodné lokality pro VTE. Díky tomu by byly zohledněny s potřebnou pečlivostí a v nutné podrobnosti zásahy do veřejných zájmů, které není možné na úrovni Změny č. 2 zhodnotit, neboť to její velké měřítko neumožňuje. 2. Diskriminační vymezení AOV Ve Změně č. 2 ÚRP není dostatečně vysvětleno, proč je třeba vymezit akcelerační oblasti právě tak, jak to činí Změna č. 2, jinými slovy není pochopitelné, proč právě počet AOV, se kterým Změna č. 2 počítá, povede ke splnění klimatických a energetických cílů a proč vymezení jiné oblasti již není zapotřebí nebo	**Neakceptováno.** Akcelerační oblasti byly vymezeny na celostátní úrovni v Z2 ÚRP na základě Zadání Z2 ÚRP schváleného Vládou ČR. Vymezení akceleračních oblastí proběhlo na základě biologického posouzení konkrétních území podle § 11 odst. 3 resp. 4 ZOZE, jehož výsledky spolu s výsledky vyhodnocení vlivů na životní prostředí (SEA, Příloha č. 5 k odůvodnění Z2 ÚRP) byly zapracovány do návrhu Změny č. 2 ÚRP. Oblasti, u nichž autorizované osoby identifikovaly významné negativní nebo kumulativní vlivy, byly ze Z2 ÚRP vyloučeny (odůvodnění Z2 ÚRP, odst. 32). Zpracování VVURÚ odpovídá obsahem i strukturou požadavkům obsaženým v příloze č. 4 stavebního zákona, včetně posouzení kumulativních a synergických vlivů. Ve VVURÚ (včetně SEA) byly posuzovány akcelerační oblastí, nikoliv konkrétní záměry, a podrobnost odpovídá měřítku ÚRP a územních opatření. Vymezení akcelerační oblasti v ÚRP nezakládá právo na výstavbu VTE ani nevylučuje jiné využití území. Při vymezení akceleračních oblastí nelze předjímat konkrétní technické parametry či přesné umístění záměrů OZE. Obavy z negativních vlivů hluku a stroboskopického efektu řeší podmínky stanovené ve všech územních opatřeních pro akcelerační oblasti pro VTE, které ukládají zpracování hlukové studie, studie

Poř. č.	Připomínkové místo	Číslo jednací	Článek	AO	Připomínka	Vyhodnocení
					proč by klimatické a energetické cíle nemohly být plněny i bez AOV18, když není ke splnění těchto cílů (které ani nejsou ve Změně č. 2 specifikovány) zapotřebí ani o jednu AOV více. Lokalita, kde je AOV18 přitom není nijak výjimečná z hlediska potenciálu pro VTE (nebo alespoň není ve Změně č. 2 přesvědčivě popsáno, proč se AOV18 svým větrným potenciálem tak výrazně odlišuje od dalších oblastí, kde AOV vymezeny nebyly). Lze tedy předpokládat, že existují i jiné shodné oblasti, kde však z nejasných důvodů AOV nebyly vymezeny. To považuje podatel za diskriminační. Diskriminovány jsou i samosprávy, na jejichž území jsou AOV vymezeny. Vymezení AOV totiž představuje jakousi stavební uzávěru, kdy obec nemůže v dotčeném území měnit územní plán podle svých potřeb, ale musí respektovat vymezenou AOV. Vedle toho pak nebudou investoři VTE motivováni, aby s obcí uzavřeli férovou plánovací smlouvu a poskytli obci a jejím občanům dostatečné kompenzace za negativní dopady provozu VTE. Záměry VTE povolované v AOV totiž budou protežovány a jejich výstavba výrazně usnadněna. Tato diskriminace přímo ovlivňuje i občany samospráv. 3. Nedostatečné posouzení vlivů Vymezení AOV s největší pravděpodobností povede k tomu, že záměry VTE v nich umisťované budou upřednostňovány a nedojde už nikdy k řádnému posouzení jejich negativních dopadů na životní prostředí, na zdraví a životy lidí. Proto by mělo být vyhodnocení vlivů Změny č. 2 a územního opatření pro AOV18 extrémně podrobné a kvalitní, prakticky na úrovni EIA. Překážkou pro takové podrobné posouzení je ale fakt, že je měřítko Územního rozvojového plánu příliš velké a neumožňuje skutečně posoudit dopady vymezení AOV (jiné by to bylo na úrovni územního plánu, resp. v procesu EIA se znalostí konkrétního záměru). Vzhledem k tomu, že na vymezení akceleračních oblastí naváže zrychlené a zjednodušené povolovací řízení před Dopravním a energetickým stavebním úřadem (DESÚ), v rámci kterého bude úřad prakticky pouze ověřovat, zda jsou záměry v souladu s vágními a nicneříkajícími podmínkami územního opatření AOV18. V souladu s těmito obecnými podmínkami ale budou téměř jakékoliv záměry, což znamená, že vlivy VTE realizovaných v AOV18 nebudou nikdy reálně posouzeny. Podatel se domnívá, že je nezbytné, aby všechny vlivy VTE byly skutečně a podrobně posouzeny. Vágní posouzení Změny č. 2 nebo územního opatření AOV18 je naprosto nedostatečné. Podatel se domnívá, že vadné posouzení dopadů VTE může mít nejen přímý vliv na jeho zdraví včetně psychické pohody, ale také to může ovlivnit socioekonomický rozvoj obce, ve které žije. 4. Zanedbatelné pozitivní vlivy vymezení AO V odůvodnění Změny č. 2 ani územního opatření není možné dohledat vyčíslení přínosu AOV18 pro snížení energetické závislosti anebo snížení produkce CO2. Ve vyhodnocení vlivů územního opatření AOV18 se ale uvádí k pozitivním vlivům (přínosům) vymezení AOV a realizace VTE: „Zanedbatelný až mírně pozitivní vliv k ochraně klimatu uplatnění AO se uplatní v globálním měřítku, tedy i z hlediska přeshraničního působení.“ V dokumentaci Změny č. 2 a územního opatření je tedy přiznáno, že přínosy VTE realizovaných v AOV18 budou zanedbatelné, byť chybí konkrétní čísla. V takové situaci není pochopitelné, jak mohl zájem na vymezení AOV18 převážit nad ostatními konkrétně specifikovanými veřejnými zájmy, které naopak výstavba VTE ovlivní výrazně (byť to nekvalitně zpracované vyhodnocení Změny č. 2 a územního opatření nepřiznává). Dále se ve vyhodnocení územního opatření AOV18 uvádí: „Vlivy na ovzduší v době výstavby zanedbatelné (prašnost při přesunu zemin, emise ze spalování PHM, sekundární prašnost), v době provozu potenciálně mírně pozitivní z důvodu náhrady spalovacích zdrojů při výrobě el. energie.“ Vzhledem k tomu, že se ve vyhodnocení uvádí, že vliv AOV18 na ochranu klimatu bude zanedbatelný, bude logicky zanedbatelný rozsah, ve kterém VTE realizované v AOV18 nahradí spalovací zdroje. Změna č. 2 ani územní opatření tento závěr nevyvrací, neobsahují totiž vyčíslení toho, v jak velkém rozsahu VTE realizované v AOV18 nahradí spalovací zdroje a jaký přesně vliv bude mít tato náhrada na cíle sledované Změnou č. 2, tedy snížení energetické závislosti ČR a snížení produkce CO2. Je také třeba řádně vyhodnotit, proč těchto cílů nelze dosáhnout jinými způsoby (zvýšení počtu bloků JEDU, popř. JETE, rozvoj vodíkové infrastruktury v souladu s Vodíkovou strategií ČR, větší důraz na rozvoj FVE). Proto ani	působení stroboskopického efektu, včetně minimalizace shadow flicker efektu. V případě, že by záměr nesplňoval zákonné hygienické limity (nařízení vlády č. 272/2011 Sb., o ochraně zdraví před nepříznivými účinky hluku a vibrací) a současně podmínky v územním opatření, nemůže být povolen. Jedním z podkladů pro zpracování Z2 ÚRP byl dokument Akcelerační oblasti, předvýběr ploch k výstavbě VTE, Screening území ČR z hlediska ochrany krajinného rázu (Roman Bukáček, Simona Vondráčková, 2025). Při vymezování akceleračních oblastí byl krajinný ráz dále prověřován, a to s ohledem na hodnoty území. Vlivy na krajinný ráz pak byly dále vyhodnoceny v rámci VVURÚ, a to jak z hlediska navrhovaného souboru akceleračních oblastí jako celku, tak pro jednotlivá území v kartách akceleračních oblastí, které obsahují i mapy viditelnosti (Příloha SEA). Podmínky v územních opatřeních pak dále omezují barevné řešení doprovodných staveb a rozsah trvalých terénních úprav. Samotný způsob vymezení akceleračních oblastí na základě podkladů (biologická posouzení, mapy citlivosti ptáků vůči výstavbě VTE zpracované ČSO, území významná pro netopýry dle podkladů ČESON, biotopy zvláště chráněných druhů velkých savců a další) a nařízení vlády č. 507/2025 Sb. minimalizuje vliv na složky životního prostředí. Pro všechny akcelerační oblasti jsou současně pořizována územní opatření, která obsahují opatření stanovená na základě biologických posouzení. Tato opatření dále zmírňují negativní vlivy, které nebylo možné vyloučit vymezením akcelerační oblasti. Podmínky v územních opatřeních zahrnují ochranu prvků lokálního ÚSES a všech biokoridorů, ochranu biotopů, ZPF a PUPFL, dále povinnost biologického dozoru, monitoring mortality ptáků a netopýrů, detekční systémy a další podmínky specifické vzhledem ke konkrétní akcelerační oblasti. V souvisejících územních opatření jsou stanoveny podmínky, které zajišťují ochranu protierozních opatření, funkčních melioračních zařízení, vodních toků a ploch a rovněž omezující možné terénní úpravy. Vzhledem k charakteru a rozsahu potenciálních záměrů se při naplnění podmínek nepředpokládá realizace zpevněných ploch v takovém rozsahu, který by mohl významně ovlivnit vodní režim v rámci akceleračních oblastí. V souladu s požadavky vodního zákona se v rámci procesu povolování záměru bude vyjadřovat vodoprávní úřad. Významné ovlivnění mikroklimatu se u akceleračních oblastí pro VTE ani FVE nepředpokládá. Ochrana ZPF je řešena v souvisejících územních opatřeních. Podmínkami je zajištěno, že nebudou vznikat neobhospodařovatelné zbytkové zemědělské pozemky ani pozemky bez přístupu k veřejně přístupné pozemní komunikaci. Dále je v nich požadavek na upřednostní nižších tříd ochrany ZPF

Poř. č.	Připomínkové místo	Číslo jednací	Článek	AO	Připomínka	Vyhodnocení
					blíže nespecifikovaná náhrada spalovacích zdrojů není důvod, proč by měl zájem na vymezení AOV18 převážit nad jinými zájmy v území. 5. Výška VTE a rozloha AO Ve Změně č. 2 ani v územním opatření pro AOV18 není vysvětleno, proč byla zvolena právě tato rozloha AO a proč má AOV právě tyto konkrétní hranice a proč právě toto vymezení AOV povede ke splnění cílů Změny č. 2. Jinými slovy není vysvětleno, proč nemůže být AO vymezena jiným způsobem tak, aby kupř. byly VTE umisťovány v dostatečné vzdálenosti od zastavěného území a zastavitelných ploch podle územních plánů (min 1,5 km) a není porovnáno, zda by toto jiné vymezení AOV třeba také nevedlo ke splnění cílů Změny č. 2. Podatel se domnívá, že to ale vzhledem k nespecifičnosti cílů Změny č. 2 není ani možné, proto by také vůbec neměla být AOV18 vymezena. 6. Hluková zátěž, vibrace a stroboskopický efekt Podatel zásadně nesouhlasí s tím, že Změna č. 2 ani příslušné územní opatření vůbec neřeší negativní dopady hluku. Hluk totiž Změna č. 2 chápe jako normální integrální součást VTE, bez které to prostě nejde a je třeba se s tím smířit. Tento přístup nejlépe demonstruje přirovnání hluku z VTE k v podstatě příjemnému „šumění lesa“, které mohou zaregistrovat jen neurotické osoby. Podatel se proto domnívá, že hlukové vlivy nebyly zhodnoceny a ve skutečnosti to ani není možné bez znalosti konkrétního projektu. Podatel zdůrazňuje, že nepovažuje za dostatečné, aby byla hluková zátěž řešena až v hlukové studii zpracované investorem. Takový přístup není schopný zajistit reálnou ochranu lidského zdraví. Podatel dále nesouhlasí s tím, že vůbec nedošlo k posouzení vlivů infrazvuku, nízkofrekvenčního hluku a vibrací, ačkoliv odborné studie upozorňují na rizika spojená s těmito doprovodnými jevy provozu VTE. Podatel se domnívá, že nebyl ani řádně zhodnocen vliv vibrací na nemovitosti. Stejně tak nebyl řádně posouzen z hlediska vlivů tzv. stroboskopický efekt, kdy se posouzení zejména nezaměřilo na obtěžující dopady stroboskopického efektu. 7. Vlivy na krajinný ráz Větrné elektrárny mají zásadní vlivy na krajinný ráz. Ve Vyhodnocení vlivů územního opatření AOV18 se uvádí: „Z analýzy viditelnosti vyplývá, že záměr bude v okruhu 10 km (zřetelná viditelnost) viditelný z většiny okolních obcí a z okolní zemědělské krajiny... Nejvíce patrný budou VTE z obcí Moravský Beroun (a jeho místní části), Dvorce, Budišova nad Budišovkou a dalších… Lokálně se uplatňující dominanty kostelů, hodnotnější je sakrální kompozice v okraji Moravského Berouna (Křížový vrch). Požadavkem je respektovat jižní okraje prostoru Slezské Harty, respektovat lokální hodnoty a redukovat severní části– ochrana obrazu Slezské Harty, rozčlenit na menší plochy. Slezská Harta se nachází ve vzdálenosti cca 6 km od severního okraje AO, přičemž lze předpokládat, že průhledy přes Slezskou Hartu ze severu budou částečně ovlivněny… Výstavbou větrných elektráren lze předpokládat narušení krajinných hodnot území. Větrné elektrárny jsou stavební dominantou, která bude vizuálně patrná v širokém okruhu a ovlivní krajinné scenérie v území. S ohledem na charakter předpokládaných záměrů v AO se tomuto působení nelze vyhnout.“ Jak je možné, že všechny tyto vlivy jsou hodnoceny jako zanedbatelné, když přitom VTE budou představovat novou dominantu, která jednoznačně výrazně ovlivní krajinu, to není ve Změně č. 2 ani v územním opatření vysvětleno. Vliv VTE na krajinný ráz bude mít ještě další dopady – již napořád bude hodnota krajinného rázu snížena, takže bude možné do území umisťovat i další záměry, které by jinak kvůli ochraně krajinného rázu nebyly přípustné. 8. Vlivy na zvířata VTE velmi silně ovlivňují jak ptáky a letouny, tak savce a hmyz, dokonce i obojživelníky aj. Vyhodnocení územního opatření AOV18 však všechny tyto vlivy zlehčuje. Vyhodnocení proto nelze považovat za dostatečné. V území, kde má být AOV vymezena se nachází řada ptáků i letounů. Jejich úmrtí ale Změna č. 2 chápe jako integrální a v podstatě běžnou součást provozu VTE, se kterou je třeba se smířit a příliš ji neřešit.	při realizaci záměrů OZE a je stanovena maximální plocha dlouhodobého nebo trvalého odnětí ZPF pro záměry OZE v celé akcelerační oblasti. Souhlas s odnětím ze ZPF bude vydán v navazujícím řízení dle stavebního zákona.

Poř. č.	Připomínkové místo	Číslo jednací	Článek	AO	Připomínka	Vyhodnocení
					Ve vztahu k ptákům územní opatření neobsahuje žádná reálná a funkční kompenzační opatření. V podstatě jen počítá s tím, že pro ochranu ptáků bude použito „vhodné technické řešení“. Tím se zřejmě myslí odpuzovače, ale není vůbec vysvětleno, v jaké míře tyto odpuzovače zamezí střetům ptáků s lopatkami VTE. Jiným opatřením má být zařízení, které zastaví roztočený rotor, ale ani zde není blíže popsáno, jak přesně bude zajištěno, aby tento mechanismus byl skutečně funkční. Jde-li o letouny, pak je opatřením k jejich ochraně monitoring provádění provozovatelem VTE. Takové opatření není vůbec schopno netopýry ochránit, ačkoliv právě netopýři jsou extrémně ohroženi VTE. Pro savce představují VTE především vizuální bariéru v území, čímž omezují jich migraci, a vedle toho je nepříznivě ovlivňují hlukové dopady provozu VTE a vibrace. Kromě toho VTE mohou poškodit i jejich biotopy, neboť ovlivňují lokální klima a tím i ekosystémy. Odůvodnění Změny č. 2 ani územního opatření nevysvětluje, proč dostala AOV18 přednost před ochranou zvířat. Podatel zdůrazňuje, že ve vyhodnocení není vůbec řešen výskyt jeřába popelavého, který hnízdí kousek od Moravského Berouna. Stejně tak se ve změně č. 2 ani v územním opatření AOV18 neřeší dopad VTE na orla mořského, který hnízdí u vodní nádrže Kružberk. 9. Vlivy na vodní poměry a lokální klima Ve vyhodnocení vlivů Změny č. 2 ani územního opatření AOV18 není popsáno, jak byly hodnoceny vlivy VTE na spodní vody a celkově na vodní poměry a na jejich možné změny v důsledku výstavby a provozu VTE. V době, kdy se celá ČR potýká s extrémními suchy a vody je stále méně, je třeba tuto otázku brát velmi vážně a rozhodně nelze pouze stroze konstatovat, že VTE mají přednost, „protože mají prostě přednost“. Je totiž faktem, že VTE, zejména ty extrémně vysoké, mají železobetonové základy, které jsou schopny vodní poměry v krajině narušit. Pro VTE se také buduje infrastruktura, která také může narušit tok podzemní vody anebo snížit množství vody proudící do blízkých vodních toků nebo vodních zdrojů. Výstavba VTE také odstraňuje ochranné vrstvy půdy a podloží, čímž činí podzemní vodu pod nimi zranitelnější vůči znečištění z úniků nebo rozlitých látek z vozidel nebo zařízení použitých k jejich výstavbě a vůči únikům a látkám z turbín a související infrastruktury během provozu. Je také známo, že VTE velmi výrazně ovlivňují klima ve svém okolí (negativně). Jedná se především o dopady na teplotu zemského povrchu, fyzikálně-chemické vlastnosti půdy, rychlost větru, vlhkost a srážky. Větrné elektrárny na pevnině mají významný oteplovací vliv na teplotu zemského povrchu v noci. V důsledku zhoršování fyzikálně- chemických vlastností půdy dochází k vysušování lokalit nacházejících se u VTE. Půdní vlhkost navíc ovlivňuje rovnováhu ekosystému, což ohrožuje ekologickou stabilitu krajiny a některé druhy zvířat. Z vyhodnocení územního opatření AOV18 ani Změny č. 2 jako celku ani z jejich odůvodnění není vůbec zřejmé, jak bylo s těmito fakty naloženo. 10. Vlivy na zemědělský půdní fond Ve vyhodnocení územního opatření se uvádí: „Přítomnost ZPF v I. a II. třídě ochrany. Zábory jsou také v III., IV., a V. třídě ochrany, převažuje zábor ve II. tř. ochrany ZPF. S ohledem na velmi nízký rozsah záborů ve vyšší třídě ochrany dále neřešeno. V případě VTE a doprovodných staveb (rozvoden, úložišť el. energie, komunikací apod.) v AO je zábor pro zajištění bezpečnosti hodnocení považován za trvalý. Uplatnění AO nebude mít vliv na ekologické funkce půdy.“ Rozsah záborů je přitom následující:	

<table>
<tr><th>Poř. č.</th><th>Připomínkové místo</th><th>Číslo jednací</th><th>Článek</th><th>AO</th><th>Připomínka</th><th>Vyhodnocení</th></tr>
<tr><td></td><td></td><td></td><td></td><td></td><td>
<table>
<tr><th rowspan="2">Označení plochy / koridoru</th><th rowspan="2">Rozloha plochy / koridoru (ha)</th><th rowspan="2">Navržené využití</th><th rowspan="2">Odhad záboru (ha)</th><th colspan="5">Odhad záboru podle tříd ochrany (ha)</th><th rowspan="2">Odhad výměry záboru, na které bude provedena rekultivace na zemědělskou půdu (ha)</th></tr>
<tr><th>I.</th><th>II.</th><th>III.</th><th>IV.</th><th>V.</th></tr>
<tr><td>% zastoupení</td><td>100</td><td></td><td>85,63</td><td>10,24</td><td>14,06</td><td>17,77</td><td>13,94</td><td>29,62</td><td>0%</td></tr>
<tr><td>AOV18</td><td>2234,1</td><td>VTE</td><td>13,39</td><td>1,60</td><td>2,20</td><td>2,78</td><td>2,18</td><td>4,63</td><td>0,00</td></tr>
</table>
Podle názoru podatele nelze považovat trvalé zničení skoro 3 hektarů cenné půdy (tento odhad může být navíc podhodnocen) za něco co není třeba řešit. Takové zdůvodnění záborů je bizarní a nedostačuje požadavkům v § 4 odst. 3 zákona č. 334/1992 Sb., o ochraně ZPF, kde se mj. uvádí, že zemědělskou půdu I. a II. třídy ochrany lze v územně plánovací dokumentaci určit k jinému než zemědělskému účelu nebo odejmout pouze v případech, kdy jiný veřejný zájem výrazně převažuje nad veřejným zájmem ochrany zemědělského půdního fondu.
Podatel se ze Změny č. 2 ani územního opatření AOV18 a jejich odůvodnění nedozvěděl, jak bylo doloženo, že výrazně převažuje veřejný zájem na realizaci VTE nad zájmem na ochraně cenných částí ZPF. Nezjistil ani to, jak zábor ZPF přispěje k tomu, aby byly zmírněny dopady změny klimatu nebo aby byla zvýšena energetická soběstačnosti ČR (a v jakém rozsahu se tak stane). Podatel také neví, proč není možné VTE realizovat jinde, kde by k záborům cenných půd nedošlo. Na uvedené otázky by měla Změna č. 2 odpovědět velmi přesně nebo akcelerační oblast nevymezovat a ponechat vše na územní plány a povolovací řízení, kde budou moct být zábory skutečně podrobně posouzeny a vyhodnoceny.
Podobně to platí i pro zábor téměř 3 hektarů lesních pozemků. Podatel požaduje, aby bylo lépe zdůvodněno, proč k těmto záborům dochází a jak kupř. odlesnění zasáhne do systému ekologické stability a do vodních poměrů v území.

11. Vliv na hodnotu nemovitostí a pozemků v blízkosti VTE
Nemovitosti a pozemky v blízkosti VTE budou znehodnoceny hlukem a vizuálním smogem z VTE.
Tyto skutečnosti lze dohledat v blízkosti již postavených VTE a v lokalitě AOV18 v případě uvažovaných VTE se to dá také očekávat.</td><td></td></tr>
<tr><td>11003.</td><td>Chrastil Martin</td><td>MMR-48981-2026-81</td><td>99czzi</td><td>AOV85</td><td>Věc: Připomínka ke Změně č. 2 územního rozvojového plánu - akcelerační oblast AOV85 Nový Dvůr

Podávám tímto připomínku k návrhu vymezení akcelerační oblasti AOV85 Nový Dvůr pro umístěni větrných elektráren.
S navrženým záměrem zásadně nesouhlasím. Nedokážu přijmout, že mají být obří větrné elektrárny umístěny v těsné blízkosti obce Cítov a prakticky "za domy" místních obyvatel. Podle dostupných podkladů se hranice plánované zóny nachází přibližně 100-150 metrů od obytných objektů, což považuji za naprosto nevyhovující a nebezpečné.
Mám vážné obavy z budoucích dopadů na zdraví obyvatel. Provoz větrných elektráren je spojen s nepřetržitým hlukem, vibracemi, blikáním nočního osvětlení a stroboskopickým efektem. Domnívám se, že dlouhodobé působení těchto vlivů může negativně ovlivnit psychickou pohodu lidi, kvalitu spánku i běžný život obyvatel okolních obcí. Nejvíce se obávám dopadů na děti, starší osoby a lidi se zdravotními problémy.
Dokumentace sama připouští potřebu dalších hlukových studií a odborných posouzení, což podle měnu názoru potvrzuje, že možné zdravotní dopady nejsou dostatečně objasněny. Mám za to, že návrh dostatečně nerespektuje právo občanů na příznivé životní prostředí pudle ČI. 35 Listiny základních práv a svobod.
Další velké obavy mám o budoucnost krajiny Podřipska. Umístěni až 10 větrných elektráren o výšce až 200 metrů v blízkosti hory Říp považuji za zcela nevhodné a necitlivé. Takto obrovské stavby budou</td><td>Akceptováno.

Akcelerační oblast AOV85 Nový Dvůr byla vypuštěna.</td></tr>
</table>

Poř. č.	Připomínkové místo	Číslo jednací	Článek	AO	Připomínka	Vyhodnocení
					viditelné na mnoho kilometrů daleko a podle mého názoru nenávratně poškodí vzhled celé oblasti. Místo přirozené krajiny vznikne průmyslová zona s blikajícími světly a neustálým pohybem lopatek. Podle mého názoru návrh není v souladu s § 12 zákona č. 114/1992 Sb., o ochraně přírody a krajiny, který chrání krajinný ráz a estetickou hodnotu území. Mám rovněž obavy z dopadů projektu na přírodu, zvěř, ptáky a celkový stav krajiny. Oblast Podřipska je již nyní dlouhodobě zatížena suchem a nedostatkem vody. Další rozsáhlé stavebni zásahy, betonové základy, nové komunikace a technická infrastruktura podle mého názoru situaci ještě zhorší. Obávám se nenávratného poškozeni místní fauny a flóry. Tento projekt je absolutně neefektivní. Domnívám se, že v této oblasti nejsou dostatečné větrné podmínky pro tak rozsáhlou výstavbu a že skutečný přínos projektu nebude odpovídat obrovským zásahů do krajiny a života místních obyvatel. Z výše uvedených důvodů žádám o zamítnutí návrhu akcelerační oblasti AOV85 Nový Dvůr. Nesouhlasím s navrženým způsobem vymezování akceleračních oblasti pro výstavbu větrných elektráren na území České republiky, neboť mám za to, že dochází k upřednostňováni energetických zájmů před ochranou zdraví obyvatel, krajiny a charakteru obcí.	
11004.	Jakeš Jakub	MMR-48982-2026-81	99czo	AOV61	Věc: Zásadní připomínka a nesouhlas s návrhem Změny č. 2 Územního rozvojového plánu ČR - požadavek na vyřazeni akcelerační oblasti AOV61 (Sádek) Tímto podávám jako občan dotčený navrhovaným záměrem zásadní připomínku k návrhu vymezeni akcelerační zóny pro větrné elektrárny (VTE) s označením AOV61 Sádek (dotčená území: Velké Heraltice, Hlavnice, Jezdkovice, Bratříkovice, Svobodné Heřmanice a širší okolí). S návrhem týkajícím se vymezeni AOV61 zásadně nesouhlasím a požaduji jeho úplné vyřazeni z akceleračních zón. Záměr představuje neospravedlnitelnou industrializaci volné krajiny a není veřejným zájmem, nýbrž soukromým podnikatelským záměrem. Níže uvádím konkrétní důvody a upozorňuji na nezákonnost, věcné vady a závažná rizika návrhu.	**Neakceptováno.** Akcelerační oblasti byly vymezeny na celostátní úrovni v Z2 ÚRP na základě Zadání Z2 ÚRP schváleného Vládou ČR. Vymezení akceleračních oblastí proběhlo na základě biologického posouzení konkrétních území podle § 11 odst. 3 resp. 4 ZOZE, jehož výsledky spolu s výsledky vyhodnocení vlivů na životní prostředí (SEA, Příloha č. 5 k odůvodnění Z2 ÚRP) byly zapracovány do návrhu Z2 ÚRP. Návrh Z2 ÚRP a jeho odůvodnění, návrh souvisejících územních opatření a jejich odůvodnění obsahují náležitosti v souladu s příslušnými právními předpisy, včetně správního řádu, stavebního zákona a dalších. Zpracování VVURÚ odpovídá obsahem i strukturou požadavkům obsaženým v příloze č. 4 stavebního zákona, včetně posouzení kumulativních a synergických vlivů, vlivů na zdraví a hodnocení nulové varianty (platné znění ÚRP) vůči variantě navrhované (Z2 ÚRP). Zadání Z2 ÚRP schválené Vládou ČR nepožadovalo jiná variantní řešení. Ustanovení § 4 odst. 3 ZOZE a čl. 15c směrnice RED III sice upřednostňují brownfieldy a degradované plochy, avšak nevylučují vymezení akcelerační oblasti na jiných pozemcích. Vymezení výhradně na degradovaných plochách nebylo s ohledem na prostorové nároky technologie větrných elektráren proveditelné. Samotný způsob vymezení akceleračních oblastí na základě podkladů (biologická posouzení, mapy citlivosti ptáků vůči výstavbě VTE zpracované ČSO, území významná pro netopýry dle podkladů ČESON, biotopy zvláště chráněných druhů velkých savců a další) a nařízení vlády č. 507/2025 Sb. minimalizuje vliv na složky životního prostředí. Pro všechny akcelerační oblasti jsou současně pořizována územní opatření, která obsahují opatření stanovená na základě biologických posouzení. Tato opatření dále zmírňují negativní vlivy, které nebylo možné vyloučit vymezením akcelerační oblasti. Podmínky v územních opatřeních zahrnují ochranu prvků lokálního ÚSES a všech biokoridorů, ochranu biotopů, ZPF a PUPFL, dále povinnost

Poř. č.	Připomínkové místo	Číslo jednací	Článek	AO	Připomínka	Vyhodnocení
					I. Rozpor se zákony ČR a právem Evropské unie Návrh vykazuje **závažné nedostatky** a je v **rozporu** s následujícími právními předpisy: **1. Právní předpisy ČR:** • **Zákon č. 500/2004 Sb., správní řád:** Porušení § 3 (nezjištěn stav bez důvodných pochybností) a § 68 (nedostatečné odůvodnění). Návrh je nepřezkoumatelný. • **Zákon č. 100/2001 Sb. (EIA/SEA):** Chybí posouzení kumulativních vlivů, variantních řešení (vč. nulové varianty) a konkrétních dopadů na území. • **Zákon č. 114/1992 Sb., o ochraně přírody a krajiny:** Ohrožení krajinného rázu (§ 12), narušení ekologické stability, zásah do biotopů a migračních tras. • **Zákon č. 283/2021 Sb., stavební zákon:** Porušení § 18, § 19, § 32 a § 97 (ochrana hodnot území, minimální střet s veřejnými zájmy, požadavek na udržitelný rozvoj). • **Ústava ČR**: Porušení čl. 7, 8, 101 odst.1 • **Listina základní práv a svobod:** Porušení čl. 4, odst. 3, 4, čl. 6 – odst. 1, čl. 11 – odst. 1 a 3. **2. Právo Evropské unie a mezinárodní úmluvy:** • **Směrnice o ptácích (2009/147/ES) a o stanovištích (92/43/EHS):** Nelze vyloučit negativní vliv na chráněné druhy (chybí biologické podklady čl. 6 odst. 3). • **Směrnice EIA (2011/92/EU):** Nedostatečné vyhodnocení vlivů a formální zapojení veřejnosti. • **Směrnice RED III (2023/2413):** Nebyla doložena priorita využití brownfieldů a umělých ploch. Vymezení ve volné krajině je v rozporu s principem minimalizace dopadů. • **Čl. 191 SFEU (Princip předběžné opatrnosti):** Nerespektování ochrany zdraví a životního prostředí. • **Evropská úmluva o krajině (ETS No. 176):** Nedostatečná ochrana krajiny jako základní složky ŽP. • **Aarhuská úmluva (1998):** Omezení práva veřejnosti na informace a účasti v rozhodovacích procesech.	biologického dozoru, monitoring mortality ptáků a netopýrů, detekční systémy a další podmínky specifické vzhledem ke konkrétní akcelerační oblasti. Jedním z podkladů pro zpracování Z2 ÚRP byl dokument Akcelerační oblasti, předvýběr ploch k výstavbě VTE, Screening území ČR z hlediska ochrany krajinného rázu (Roman Bukáček, Simona Vondráčková, 2025). Při vymezování akceleračních oblastí byl krajinný ráz dále prověřován, a to s ohledem na hodnoty území a dálkové pohledy na dominanty. Vlivy na krajinný ráz pak byly dále vyhodnoceny v rámci VVURÚ, a to jak z hlediska navrhovaného souboru akceleračních oblastí jako celku, tak pro jednotlivá území v kartách akceleračních oblastí. Podmínky v územních opatřeních pak dále omezují barevné řešení doprovodných staveb a rozsah trvalých terénních úprav. Otázky spojené s likvidací VTE po skončení životnosti, včetně podmínek pro odstranění stavby, jsou předmětem právní úpravy na úrovni povolování konkrétních záměrů a nespadají do obsahu územně plánovací dokumentace na celostátní úrovni. Vymezení akcelerační oblasti v ÚRP nezakládá možnost vyvlastnění ani právo na výstavbu VTE a nevylučuje jiné využití území. Nebylo prokázáno, že by instalace VTE měla významný negativní vliv na cenu nemovitostí či provádění investic. Při vymezení akceleračních oblastí nelze předjímat konkrétní technické parametry či přesné umístění záměrů OZE. Obavy z negativních vlivů hluku a stroboskopického efektu řeší podmínky stanovené ve všech územních opatřeních pro akcelerační oblasti pro VTE, které ukládají zpracování hlukové studie, studie působení stroboskopického efektu, včetně minimalizace shadow flicker efektu. V případě, že by záměr nesplňoval zákonné hygienické limity (nařízení vlády č. 272/2011 Sb., o ochraně zdraví před nepříznivými účinky hluku a vibrací) a současně podmínky v územním opatření, nemůže být povolen.

Poř. č.	Připomínkové místo	Číslo jednací	Článek	AO	Připomínka	Vyhodnocení
					## II. Nedostatky v podkladech a systémová rizika • **Absence metodik požární bezpečnosti:** Dle vyjádření GŘ HZS ČR (z 6. 2. 2024) neexistuje právní ani metodická úprava požární bezpečnosti VTE, nejsou stanoveny odstupové vzdálenosti od lesů a zástavby. Zásahy hasičů by byly pouze defenzivní. • **Rizika pro dopravu:** Ministerstvo dopravy ČR (vyjádření MD-22459/2026-940/3) potvrdilo absenci metodiky posuzování vlivu VTE na bezpečnost provozu (vizuální distrakce, stínové efekty, odlet ledu a částí staveb). • **Nevyřešená infrastruktura a likvidace:** Návrh neřeší kapacitu distribuční soustavy, extrémní dopravní zátěž z přepravy komponentů na úzkých komunikacích, ani systémovou sanaci a likvidaci staveb po skončení životnosti ## III. Narušení krajiny, přírody a biodiverzity • **Krajinný ráz:** Výstavba VTE o výšce 180 m a více představuje nevratnou degradaci turisticky cenné krajiny (přírodní rezervace Hořina – kde vykvétá populace kriticky ohroženého šafránu Heuffelova, blízkost lomu Šífr, mezinárodně ceněný areál Slezského zemského muzea – Arboretum Nový Dvůr). • **Ohrožení chráněných druhů:** V oblasti se vyskytují druhy z Červené knihy ohrožených živočichů (luňák hnědý, luňák červený, jeřáb popelavý, výr velký, orel mořský). Území je navíc tradiční tahovou zastávkou migrujícího ptactva. ## IV. Dopady na zdraví a majetek obyvatel • **Zdravotní rizika:** Dle doporučení WHO vyvolávají VTE blíže než 8 km od obydlí souvislé obtěžování (hluk, infrazvuk, stroboskopický a světelný efekt), které vede k poruchám spánku a psychické zátěži. • **Znehodnocení majetku:** Praxe dokazuje pokles hodnoty nemovitostí v okolí VTE (do 3 km) až o 50 %. Nemovitosti se stávají neprodejnými, obcím hrozí odliv obyvatel a ztráta atraktivity. V. Závěrečné požadavky Na základě výše uvedeného žádám o úplné vyřazeni oblasti AOV61 z návrhu akceleračních zón. Pokud tomuto požadavku nebude vyhověno, žádám, aby návrh nebyl schválen a byl vrácen k zásadnímu přepracováni, přičemž požaduji doplnění a splněni následujících bodů: 1. Zpracování podrobného terénního biologického a ornitologického průzkumu v délce trvání minimálně 3 roky (dle metodik České společnosti ornitologické a České společnosti pro ochranu netopýrů) vč. detailní studie zohledňující migrační trasy ptáků. 2. Zpracováni dlouhodobého posouzeni vlivů na veřejné zdraví, minimálně dvouletý výzkum dopadu VTE ve vzdálenosti nižší než 3 km na zdraví obyvatel (hluk, infrazvuk, stroboskopický efekt). 3. Zpracováni podrobného hodnocení vlivu na krajinný ráz a doloženi výpočtu viditelnosti VTE. 4. Předloženi metodik posouzení požární bezpečnosti (vč. odstupových vzdálenosti) a vlivu na bezpečnost silničního provozu.	

Poř. č.	Připomínkové místo	Číslo jednací	Článek	AO	Připomínka	Vyhodnocení
					5. Zpracováni kompenzačního mechanismu pro obyvatele, který zaručí plné vyrovnáni nákladu při znehodnocení majetku nebo nutnosti přestěhování do jiné lokality z důvodu likvidace klidu a krajinného rázu. Žádám o řádné vypořádáni této připomínky v souladu se zákonem a písemné doloženi konkrétního odůvodněni přijatého řešeni. Vztah k dotčenému území (např. Trvale žijící občan, vlastník nemovitosti, rekreant): trvale žijící občan, vlastník nemovitostí	
11005.	Šefrová Anna	MMR-48983-2026-81	99czzi	AOV85	Věc: Připomínka ke Změně č. 2 územního rozvojového plánu - akcelerační oblast AOV85 Nový Dvůr Podávám tímto připomínku k návrhu akcelerační oblasti AOV85 Nový Dvůr pro výstavbu větrných elektráren. S tímto návrhem hluboce nesouhlasím a mám z něj opravdu velké obavy. Nedokážu pochopit, jak může někdo navrhnout umístění obřích větrných elektráren prakticky vedle domů lidi, kteří zde žijí celý život. Podle dostupných podkladů mají být větrné elektrárny umístěny jen několik desítek až stovek metrů od obytné zástavby. To podle mého názoru není normální ani bezpečné. Mám děti a vidím, že se toho opravdu bojí. Boji se obrovských staveb, blikajících světel i toho, co to udělá s místem, kde vyrůstají. Upřímně se bojím i já. Nedokážu si představit život vedle několika téměř 200 metrů vysokých větrných elektráren, které budou neustále vydávat hluk, vibrace a stíny. Mám vážné obavy o zdraví své rodiny i ostatních obyvatel okolních obcí. Neustálý hluk, podprahové vibrace, blikání překážkového osvětlení a stroboskopický efekt podle mého názoru vytvářejí dlouhodobý stres a psychickou zátěž. Člověk nemůže normálně odpočívat ani žít v klidu, pokud má za domem průmyslový areál tohoto rozsahu. Mám strach, co za několik let. Co když se u mě nebo u mých děti objeví zdravotní problémy? Co když budeme nuceni řešit psychické potíže, nespavost nebo vážnější onemocnění? Kdo za to převezme odpovědnost? Kdo bude platit léčbu nebo pomáhat rodinám, kterým se kvůli tomu zhorší zdraví a životní situace? Podle mého názoru návrh dostatečně nerespektuje ČI. 35 Listiny základních práv a svobod, který garantuje právo občanů na příznivé životní prostředí. Další obrovské obavy mám o přírodu a chráněnou krajinu Podřipska. Navrhovaná oblast se nachází v blízkosti chráněné krajinné oblasti Podřipska a podle mého názoru sem podobné průmyslové stavby vůbec nepatří. Zvířata budou neustále vystavena hluku, vibracím a infrazvuku, který mohou vnímat mnohem citliveji než lidé. Obávám se nenávratného poškození místní fauny, ptactva, hmyzu i celé krajiny. Považuji za absurdní stavět větrné elektrárny v oblasti, kde podle zkušenosti místních obyvatel často téměř nefouká. V Cítově a okolí je navíc dlouhodobý problém se suchem a nedostatkem srážek. Nerozumím tomu, proč má být krajina dále zatěžována projektem, jehož efektivita je podle mého názoru velmi sporná. Mám navíc obrovský stres z budoucnosti svého majetku. Vlastním dům po příbuzných, který budu muset prodat ale kdo ho koupí, pokud vedle vzniknou větrné elektrárny? Obávám se, že hodnota nemovitostí dramaticky klesne a lidé budou nuceni prodávat své domy hluboko pod cenou. Co potom? Jak má člověk zabezpečit svou rodinu, když přijde o hodnotu majetku, který budoval celý život? Podle mého názoru návrh není v souladu ani s § 12 zákona č. 114/1992 Sb., o ochraně přírody a krajiny, který chrání krajinný ráz a přírodní hodnoty území. Z výše uvedených důvodů žádám o zamítnutí návrhu akcelerační oblasti AOV85 Nový Dvůr. Nesouhlasím s navrženým způsobem vymezování akceleračních oblasti pro výstavbu větrných elektráren na území České republiky, neboť mám za to, že dochází k upřednostňování energetických zájmů přeci ochranou zdraví obyvatel, krajiny a charakteru obcí.	**Akceptováno.** Akcelerační oblast AOV85 Nový Dvůr byla vypuštěna.
11006.	Vybíral Vlastislav	MMR-48984-2026-81	99czzs	AOV98	**<u>Věc: Připomínka k návrhu Změny č. 2 ÚRP</u>**	**Akceptováno.**

Poř. č.	Připomínkové místo	Číslo jednací	Článek	AO	Připomínka	Vyhodnocení
					Text připomínky Podatel nesouhlasí s vymezením akcelerační oblasti AOV98 a žádá, aby tato akcelerační oblast nebyla ve Změně č. 2 Územního rozvojového plánu vymezena a aby nebylo vydáno územní opatření AOV98. **Odůvodnění uplatněné připomínky** **1. Direktivní vymezení AOV** Podatel namítá, že není nezbytné (a neplyne to ani ze směrnice EU RED III), aby akcelerační oblasti pro VTE (dále jen „AOV“) byly vymezeny direktivně na celostátní úrovni. Je naprosto dostačující, pokud by Změna č. 2 Územního rozvojového plánu (dále jen „Změna č. 2“) dala obcím povinnost, aby prověřily možnosti vymezení navrhovaných AOV ve svých územních plánech. Na základě tohoto pokynu by samosprávy znalé místních poměrů po dohodě s občany vymezily vhodné lokality pro VTE. Díky tomu by byly zohledněny s potřebnou pečlivostí a v nutné podrobnosti zásahy do veřejných zájmů, které není možné na úrovní Změny č. 2 zhodnotit, neboť to její velké měřítko neumožňuje. **2. Diskriminační vymezení AOV** Ve Změně č. 2 ÚRP není dostatečně vysvětleno, proč je třeba vymezit akcelerační oblasti právě tak, jak to činí tato změna. Není tedy pochopitelné, proč právě počet AOV, se kterým Změna č. 2 počítá, povede ke splnění klimatických a energetických cílů a proč vymezení jiné oblasti již není zapotřebí nebo proč by klimatické a energetické cíle nemohly být plněny i bez AOV98, když není ke splnění těchto cílů (které ani nejsou ve Změně č. 2 specifikovány) zapotřebí další AOV vymezit. Lokalita, kde je AOV98 přitom není nijak výjimečná z hlediska potenciálu pro VTE nebo není ve Změně č. 2 přesvědčivě alespoň popsáno, proč se AOV98 svým větrným potenciálem tak výrazně odlišuje od dalších oblasti, kde AOV vymezeny nebyly). Lze tedy předpokládat, že existují i jiné shodné oblasti, kde však z nejasných důvodů jako AOV nebyly vymezeny. To považuje podatel za diskriminační. Diskriminovány jsou i samosprávy, na jejichž území jsou AOV vymezeny. Vymezení AOV totiž představuje jakousi stavební uzávěru, kdy obec nemůže v dotčeném území měnit územní plán podle svých potřeb, ale musí respektovat vymezenou AOV. Vedle toho pak nebudou investoři VTE motivováni, aby s obcí uzavřeli férovou plánovací smlouvu a poskytli obci a jejím občanům dostatečné kompenzace za negativní dopady provozu VTE. Záměry VTE povolované v AOV totiž budou protežovány a jejich výstavba výrazně usnadněna. Tato diskriminace přímo ovlivňuje i občany samospráv. **3. Nedostatečné posouzení vlivů** Vymezení AOV s největší pravděpodobností povede k tomu, že záměry v nich budovat VTE, budou upřednostňovány a nedojde k řádnému posouzení negativních dopadů na životní prostředí, na zdraví a životy lidí. Proto by mělo být vyhodnocení vlivů Změny č. 2 a územního opatření pro AOV98 dostatečně detailní a kvalitní, prakticky na úrovni EIA. Překážkou pro takové podrobné posouzení je ale fakt, že je měřítko Územního rozvojového plánu příliš velké a neumožňuje skutečně posoudit dopady vymezení AOV. Jiné by to bylo na úrovni místního územního plánu, resp. v rámci procesu EIA se znalostí konkrétního záměru. Vzhledem k tomu, že na vymezení akceleračních oblastí naváže zrychlené a zjednodušené povolovací řízení před Dopravním a energetickým stavebním úřadem (DESÚ), v rámci kterého hrozí, že bude úřad prakticky pouze ověřovat, zda jsou záměry v souladu se značně vágními podmínkami územního opatření AOV98. Což znamená, že vlivy VTE realizovaných v AOV98 nebudou nikdy reálně dostatečně posouzeny. Vágní posouzení Změny č. 2 nebo územního opatření AOV98 je naprosto nedostatečné. Podatel se domnívá, že vadné posouzení dopadů VTE může mít nejen přímý vliv na jeho zdraví včetně psychické pohody, ale také to může ovlivnit socioekonomický rozvoj obce, ve které žije. **4. Zanedbatelné pozitivní vlivy vymezení AO** V odůvodnění Změny č. 2 ani územního opatření není možné dohledat vyčíslení přínosu AOV98 pro snížení energetické závislosti anebo snížení produkce CO_2. Ve vyhodnocení vlivů územního opatření	Akcelerační oblast AOV98 Tetětice byla vypuštěna.

Poř. č.	Připomínkové místo	Číslo jednací	Článek	AO	Připomínka	Vyhodnocení
					AOV98 se ale uvádí k pozitivním vlivům (přínosům) vymezení AOV a realizace VTE: „*Zanedbatelný až mírně pozitivní vliv k ochraně klimatu uplatnění AO se uplatní v globálním měřítku, tedy i z hlediska přeshraničního působení.*“ V dokumentaci Změny č. 2 a územního opatření je tedy přiznáno, že přínosy VTE realizovaných v AOV83 budou zanedbatelné, byť chybí konkrétní čísla. V takové situaci není pochopitelné, jak mohl zájem na vymezení AOV98 převážit nad ostatními konkrétně specifikovanými veřejnými zájmy, které naopak výstavba VTE ovlivní výrazně (byť to nekvalitně zpracované vyhodnocení Změny č. 2 a územního opatření nepřiznává). Dále se ve vyhodnocení územního opatření AOV98 uvádí: *„Vlivy na ovzduší v době výstavby zanedbatelné (prašnost při přesunu zemin, emise ze spalování PHM, sekundární prašnost), v době provozu mírně pozitivní z důvodu náhrady spalovacích zdrojů při výrobě el. energie.“* Vzhledem k tomu, že se ve vyhodnocení uvádí, že vliv AOV98 na ochranu klimatu bude zanedbatelný, bude logicky zanedbatelný rozsah, ve kterém VTE realizované v AOV98 nahradí spalovací zdroje. Změna č. 2 ani územní opatření tento závěr nevyvrací, neobsahují totiž vyčíslení toho, v jak velkém rozsahu VTE realizované v AOV98 nahradí spalovací zdroje a jaký přesně vliv bude mít tato náhrada na cíle sledované Změnou č. 2, tedy snížení energetické závislosti ČR a snížení produkce CO_2. Je také třeba řádně vyhodnotit, proč těchto cílů nelze dosáhnout jinými způsoby (zvýšení počtu bloků JEDU, popř. JETE, rozvoj vodíkové infrastruktury v souladu s Vodíkovou strategií ČR, větší důraz na rozvoj FVE). Proto ani blíže nespecifikovaná náhrada spalovacích zdrojů není důvod, proč by měl zájem na vymezení AOV98 převážit nad jinými zájmy v území. **5. <u>Výška VTE a rozloha AO</u>** Ve Změně č. 2 ani v územním opatření pro AOV98 není dostatečně vysvětleno, proč byla zvolena právě tato rozloha AO a proč má AOV právě tyto konkrétní hranice a proč právě toto vymezení AOV povede ke splnění cílů Změny č. 2. Jinými slovy není vysvětleno, proč nemůže být AO vymezena jiným způsobem tak, aby kupř. byly VTE umisťovány v dostatečné vzdálenosti od zastavěného území a zastavitelných ploch podle územních plánů (min 1,5 km) a chybí též porovnání, zda by jiné vymezení AOV třeba též nevedlo ke splnění cílů Změny č. 2. Podatel se domnívá, že to ale vzhledem k nespecifičnosti cílů Změny č. 2 není ani možné, proto by také AOV98 vůbec neměla být vymezena. **6. <u>Hluková zátěž, vibrace a stroboskopický efekt</u>** Podatel též považuje za chybné, že Změna č. 2 ani příslušné územní opatření vůbec neřeší negativní dopady hluku. Hluk totiž Změna č. 2 chápe jako normální integrální součást VTE, který nelze vyřešit a je třeba se s tím smířit. Tento přístup nejlépe demonstruje přirovnání hluku z VTE k v podstatě příjemnému „šumění lesa“, které mohou zaregistrovat jen neurotické osoby. Podatel se proto domnívá, že hlukové vlivy nebyly správně vyhodnoceny a ve skutečnosti to ani není možné bez znalosti konkrétního projektu. Nejsou však stanoveny ani žádné limity hluku, které by mohly zajistit reálnou ochranu lidského zdraví. Podatel zdůrazňuje, že nepovažuje za dostatečné, aby byla hluková zátěž řešena až v hlukové studii zpracované investorem. Podatel dále nesouhlasí s tím, že vůbec nedošlo k posouzení vlivů infrazvuku, nízkofrekvenčního hluku a vibrací, ačkoliv odborné studie upozorňují na rizika spojená s těmito doprovodnými jevy provozu VTE. Podatel se domnívá, že nebyl ani řádně zhodnocen vliv vibrací na nemovitosti. Stejně tak nebyl řádně posouzen z hlediska vlivů tzv. stroboskopický efekt, kdy se posouzení zejména nezaměřilo na obtěžující dopady stroboskopického efektu. **7. <u>Vlivy na krajinný ráz</u>** Větrné elektrárny mají zásadní vlivy na krajinný ráz. Ve Vyhodnocení vlivů územního opatření AOV83 se uvádí: *„AO dle ZÚR Zlínského kraje spadá do krajiny zemědělské intenzivní AO se nachází v krajinném celku Kroměřížsko. Pro krajinu intenzivní zemědělskou jsou typické rovinaté oblasti až ploché pahorkatiny na spraších a intenzivní zemědělství jako kulturní prvky uváděny větrolamy, selské statky sakrální architektura, dochované architektonické a urbanistické znaky sídel. Krajinná scéna je otevřená, rozlehlost a přehlednost území dominance horizontály v krajině, dominance sakrální architektury a siluety*	

Poř. č.	Připomínkové místo	Číslo jednací	Článek	AO	Připomínka	Vyhodnocení
					historických měst. Za hlavni potenciálně ovlivněné přírodní hodnoty lze považovat EVL Troják, který se nachází v sousedství a přírodní park (EVL) Chřiby (cca 4 km). Z kulturních hodnot v okruhu do 10 km se jedná primárně o MRP Kroměříž s NKP Zámek Kroměříž s Květnou a Podzámeckou zahradou, které jsou součástí UNESCO. výstavbou větrných elektráren lze předpokládat narušení krajinných hodnot území. Větrné elektrárny jsou stavební dominantou, která bude vizuálně patrná v širokém okruhu a ovlivní krajinné scenérie v území. S ohledem na charakter předpokládaných záměrů v AO se tomuto působení nelze vyhnout." Jak je možné, že všechny tyto vlivy jsou hodnoceny jako zanedbatelné, když přitom VTE budou představovat novou dominantu, která jednoznačně výrazně ovlivní krajinu, to není ve Změně č. 2 ani v územním opatření vysvětleno. Vliv VTE na krajinný ráz může mít ještě další dopady – již napořád bude hodnota krajinného rázu snížena, takže bude možné do území umisťovat i další záměry, které by jinak kvůli ochraně krajinného rázu nebyly přípustné. **8. Další negativní vlivy AOV98** Prostor pro individuální připomínky: lze doplnit např. obavy z negativního vlivu vymezení AOV na zvířata, na ekosystémy, na vodní poměry v území, na zemědělský půdní fond, na ekosystémy...	
11007.	Iveta Šmejkalová	MMR-48985-2026-81	99czzi	AOV85	Věc: Připomínka ke Změně č. 2 územního rozvojového plánu - akcelerační oblast AOV85 Nový Dvůr Tímto podávám podle § 39 stavebního zákona připomínku a nesouhlas s návrhem vymezení akcelerační oblasti AOV85 Nový DvůR pro výstavbu větrných elektráren. Domnívám se, že samotné vymezení této akcelerační oblasti v okolí Podřipska je zcela nevhodné a odporuje smyslu směrnice RED III, zejména Čl. 15C směrnice Evropského parlamentu a Rady (EU) 2023/2413. Podle této směrnice mají být akcelerační oblasti vymezovány pouze v lokalitách s nízkým environmentálním rizikem a minimálními dopady na životní prostředí, krajinu, chráněné druhy a obyvatele. Nechápu proto, na základě jakých podkladů byla oblast Podřipska vyhodnocena jako vhodná lokalita pro takto rozsáhlý projekt. Jedná se o historicky, kulturně i přírodně významné území v okolí hory Říp, s výskytem chráněných druhů rostlin a živočichů a s vysokou krajinářskou hodnotou. V této oblasti se podle veřejně dostupných informací vyskytují zvláště chráněné druhy živočichů a rostlin chráněné podle § 48 a § 50 zákona Č. 114/1992 Sb., o ochraně přírody a krajiny, a vyhlášky č. 395/1992 Sb. Jedná se například o: · sýčka obecného, který patří mezi kriticky ohrožené druhy, · nebo koniklec luční český, který je zvláště chráněným druhem typickým právě pro oblast Podřipska. Domnívám se, že nebyly dostatečně prověřeny dopady projektu na místní ekosystém, migrační trasy ptáků ani na chráněné biotopy. Požaduji proto zveřejnění a doplnění odborných podkladů, na jejichž základě byla tato lokalita vyhodnocena jako vhodná akcelerační oblast, a dále vypracování: · podrobného biologického průzkumu, · studie dopadů na chráněné druhy, · studie kumulativních vlivů celé oblasti, · a nezávislého posouzení souladu návrhu s Čl. 15C a Čl. 15d směrnice RED III. Domnívám se rovněž, že návrh není dostatečně v souladu: · s § 12 zákona č. 114/1992 Sb., o ochraně přírody a krajiny, · ani s Čl. 35 Listiny základních práv a svobod, který zaručuje právo občanů na příznivé životní prostředí.	**Akceptováno.** Akcelerační oblast AOV85 Nový Dvůr byla vypuštěna.

Poř. č.	Připomínkové místo	Číslo jednací	Článek	AO	Připomínka	Vyhodnocení
					Z výše uvedených důvodů žádám o přehodnocení a zamítnutí návrhu akcelerační oblasti AOV85 Nový Dvůr. Nesouhlasím s navrženým způsobem vymezování akceleračních oblastí pro výstavbu větrných elektráren na území České republiky, neboť mám za to, že dochází k upřednostňování energetických zájmů před ochranou zdraví obyvatel, vody, přírody, krajiny a charakteru obcí.	
11008.	Daniel Repák	MMR-48986-2026-81	99czn	AOV60	Věc: Zásadní připomínka a nesouhlas s návrhem Změny č. 2 Územního rozvojového plánu ČR - požadavek na vyřazeni akcelerační oblasti AOV60 (Kamenný vrch / Hornobenešovsko) Tímto podávám jako občan dotčený navrhovaným záměrem zásadní připomínku k návrhu vymezeni akcelerační zóny pro větrné elektrárny (VTE) s označením AOV60 Kamenný vrch (dotčená území: Horní Benešov, Horní Životice, Staré Heřminovy), jejíž hranice se nachází 450 m od bytové zástavby obce Staré Heřminovy. S návrhem týkajícím se vymezeni AOV60 zásadně nesouhlasím a požaduji jeho úplné vyřazeni z akceleračních zón. Záměr představuje neospravedlnitelnou industrializaci volné krajiny a není veřejným zájmem, nýbrž soukromým podnikatelským záměrem. Níže uvádím konkrétní důvody a upozorňuji na nezákonnost, věcné vady a závažná rizika návrhu. I. Rozpor se zákony ČR a právem Evropské unie Návrh vykazuje závažné nedostatky a je v rozporu s následujícími právními předpisy: **1. Právní předpisy ČR:** • **Zákon č. 500/2004 Sb., správní řád:** Porušení § 3 (nezjištěn stav bez důvodných pochybností) a § 68 (nedostatečné odůvodnění). Návrh je nepřezkoumatelný. • **Zákon č. 100/2001 Sb. (EIA/SEA):** Chybí posouzení kumulativních vlivů, variantních řešení (vč. nulové varianty) a konkrétních dopadů na území. • **Zákon č. 114/1992 Sb., o ochraně přírody a krajiny:** Ohrožení krajinného rázu (§ 12), narušení ekologické stability, zásah do biotopů a migračních tras. • **Zákon č. 283/2021 Sb., stavební zákon:** Porušení § 18, § 19, § 32 a § 97 (ochrana hodnot území, minimální střet s veřejnými zájmy, požadavek na udržitelný rozvoj). **2. Právo Evropské unie a mezinárodní úmluvy:** • **Směrnice o ptácích (2009/147/ES) a o stanovištích (92/43/EHS):** Nelze vyloučit negativní vliv na chráněné druhy (chybí biologické podklady čl. 6 odst. 3). • **Směrnice EIA (2011/92/EU):** Nedostatečné vyhodnocení vlivů a formální zapojení veřejnosti. • **Směrnice RED III (2023/2413):** Nebyla doložena priorita využití brownfieldů a umělých ploch. Vymezení ve volné krajině je v rozporu s principem minimalizace dopadů. • **Čl. 191 SFEU (Princip předběžné opatrnosti):** Nerespektování ochrany zdraví a životního prostředí. • **Evropská úmluva o krajině (ETS No. 176):** Nedostatečná ochrana krajiny jako základní složky ŽP.	**Neakceptováno.** Akcelerační oblasti byly vymezeny na celostátní úrovni v Z2 ÚRP na základě Zadání Z2 ÚRP schváleného Vládou ČR. Vymezení akceleračních oblastí proběhlo na základě biologického posouzení konkrétních území podle § 11 odst. 3 resp. 4 ZOZE, jehož výsledky spolu s výsledky vyhodnocení vlivů na životní prostředí (SEA, Příloha č. 5 k odůvodnění Z2 ÚRP) byly zapracovány do návrhu Z2 ÚRP. Návrh Z2 ÚRP a jeho odůvodnění, návrh souvisejících územních opatření a jejich odůvodnění obsahují náležitosti v souladu s příslušnými právními předpisy, včetně správního řádu, stavebního zákona a dalších. Zpracování VVURÚ odpovídá obsahem i strukturou požadavkům obsaženým v příloze č. 4 stavebního zákona, včetně posouzení kumulativních a synergických vlivů, vlivů na zdraví a hodnocení nulové varianty (platné znění ÚRP) vůči variantě navrhované (Z2 ÚRP). Zadání Z2 ÚRP schválené Vládou ČR nepožadovalo jiná variantní řešení. Ustanovení § 4 odst. 3 ZOZE a čl. 15c směrnice RED III sice upřednostňují brownfieldy a degradované plochy, avšak nevylučují vymezení akcelerační oblasti na jiných pozemcích. Vymezení výhradně na degradovaných plochách nebylo s ohledem na prostorové nároky technologie větrných elektráren proveditelné. Samotný způsob vymezení akceleračních oblastí na základě podkladů (biologická posouzení, mapy citlivosti ptáků vůči výstavbě VTE zpracované ČSO, území významná pro netopýry dle podkladů ČESON, biotopy zvláště chráněných druhů velkých savců a další) a nařízení vlády č. 507/2025 Sb. minimalizuje vliv na složky životního prostředí. Pro všechny akcelerační oblasti jsou současně pořizována územní opatření, která obsahují opatření stanovená na základě biologických posouzení. Tato opatření dále zmírňují negativní vlivy, které nebylo možné vyloučit vymezením akcelerační oblasti. Podmínky v územních opatřeních zahrnují ochranu prvků lokálního ÚSES a všech biokoridorů, ochranu biotopů, ZPF a PUPFL, dále povinnost biologického dozoru, monitoring mortality ptáků a netopýrů, detekční systémy a další podmínky specifické vzhledem ke konkrétní akcelerační oblasti. Jedním z podkladů pro zpracování Z2 ÚRP byl dokument Akcelerační oblasti, předvýběr ploch k výstavbě VTE, Screening území ČR z hlediska ochrany krajinného rázu (Roman Bukáček, Simona Vondráčková, 2025). Při vymezování akceleračních oblastí byl krajinný ráz dále prověřován, a to s ohledem na hodnoty území a dálkové pohledy na dominanty. Vlivy na krajinný

Poř. č.	Připomínkové místo	Číslo jednací	Článek	AO	Připomínka	Vyhodnocení
					• **Aarhuská úmluva (1998):** Omezení práva veřejnosti na informace a účasti v rozhodovacích procesech. **II. Nedostatky v podkladech a systémová rizika** • **Absence metodik požární bezpečnosti:** Dle vyjádření GŘ HZS ČR (z 6. 2. 2024) neexistuje právní ani metodická úprava požární bezpečnosti VTE, nejsou stanoveny odstupové vzdálenosti od lesů a zástavby. Zásahy hasičů by byly pouze defenzivní. • **Rizika pro dopravu:** Ministerstvo dopravy ČR (vyjádření MD-22459/2026-940/3) potvrdilo absenci metodiky posuzování vlivu VTE na bezpečnost provozu (vizuální distrakce, stínové efekty, odlet ledu a částí staveb). • **Geologická rizika:** Území je dlouhodobě poddolované (vč. slojí starších 100 let) s rizikem poklesů a deformací terénu. Výstavba těžkých VTE je zde hazardem. • **Nevyřešená infrastruktura a likvidace:** Návrh neřeší kapacitu distribuční soustavy, extrémní dopravní zátěž z přepravy komponentů na úzkých komunikacích, ani systémovou sanaci a likvidaci staveb po skončení životnosti **III. Narušení krajiny, přírody a biodiverzity** • **Krajinný ráz:** Výstavba VTE o výšce 180 m a více představuje nevratnou degradaci dosud nenarušené a turisticky cenné krajiny (blízkost Slezské Harty). Nejsou využity brownfieldy, ale cenná půda a lesy. • **Ohrožení chráněných druhů:** V oblasti se vyskytují druhy z Červené knihy ohrožených živočichů (luňák hnědý, luňák červený, jeřáb popelavý, výr velký, orel mořský). Území je navíc tradiční tahovou zastávkou migrujícího ptactva. **IV. Dopady na zdraví a majetek obyvatel** • **Zdravotní rizika:** Dle doporučení WHO vyvolávají VTE blíž než 3 km od obydlí souvislé obtěžování (hluk, infrazvuk, stroboskopický a světelný efekt), které vede k poruchám spánku a psychické zátěži. • **Znehodnocení majetku:** Praxe dokazuje pokles hodnoty nemovitostí v okolí VTE (do 3 km) až o 50 %. Nemovitosti se stávají neprodejnými, obcím hrozí odliv obyvatel a ztráta atraktivity. V. Závěrečné požadavky Na základě výše uvedeného žádám o úplné vyřazeni oblasti AOV60 z návrhu akceleračních zón. Pokud tomuto požadavku nebude vyhověno, žádám, aby návrh nebyl schválen a byl vrácen k zásadnímu přepracováni, přičemž požaduji doplnění a splněni následujících bodů: 1. Zpracování podrobného terénního biologického a ornitologického průzkumu v délce trvání minimálně 3 roky (dle metodik České společnosti ornitologické a České společnosti pro ochranu netopýrů) vč. detailní studie zohledňující migrační trasy ptáků. 2. Zpracováni dlouhodobého posouzeni vlivů na veřejné zdraví, minimálně dvouletý výzkum dopadu VTE ve vzdálenosti nižší než 3 km na zdraví obyvatel (hluk, infrazvuk, stroboskopický efekt). 3. Zpracování podrobného hodnocení vlivu na krajinný ráz s konkrétními vizualizacemi (např. Z bodů Staré Heřminovy čp. čp. a Pusté Držkovice čp. a doloženi výpočtu viditelnosti VTE. 4. Předloženi metodik posouzení požární bezpečnosti (vč. odstupových vzdálenosti) a vlivu na bezpečnost silničního provozu.	ráz pak byly dále vyhodnoceny v rámci VVURÚ, a to jak z hlediska navrhovaného souboru akceleračních oblastí jako celku, tak pro jednotlivá území v kartách akceleračních oblastí. Podmínky v územních opatřeních pak dále omezují barevné řešení doprovodných staveb a rozsah trvalých terénních úprav. Otázky spojené s likvidací VTE po skončení životnosti, včetně podmínek pro odstranění stavby, jsou předmětem právní úpravy na úrovni povolování konkrétních záměrů a nespadají do obsahu územně plánovací dokumentace na celostátní úrovni. Vymezení akcelerační oblasti v ÚRP nezakládá možnost vyvlastnění ani právo na výstavbu VTE a nevylučuje jiné využití území. Nebylo prokázáno, že by instalace VTE měla významný negativní vliv na cenu nemovitostí či provádění investic. Při vymezení akceleračních oblastí nelze předjímat konkrétní technické parametry či přesné umístění záměrů OZE. Obavy z negativních vlivů hluku a stroboskopického efektu řeší podmínky stanovené ve všech územních opatřeních pro akcelerační oblasti pro VTE, které ukládají zpracování hlukové studie, studie působení stroboskopického efektu, včetně minimalizace shadow flicker efektu. V případě, že by záměr nesplňoval zákonné hygienické limity (nařízení vlády č. 272/2011 Sb., o ochraně zdraví před nepříznivými účinky hluku a vibrací) a současně podmínky v územním opatření, nemůže být povolen.

Poř. č.	Připomínkové místo	Číslo jednací	Článek	AO	Připomínka	Vyhodnocení
					5. Zdůvodněni nevyužiti brownfieldů a zdevastovaných ploch přednostně před volnou přírodou. 6. Zpracováni kompenzačního mechanismu pro obyvatele, který zaručí plné vyrovnáni nákladů při znehodnoceni majetku nebo nutnosti přestěhováni do jiné lokality z důvodu likvidace klidu a krajinného rázu. 7. Řádné vypořádáni připomínek a doloženi komunikace s dotčenými obcemi (Horní Benešov, Horní Životice, Staré Heřmínovy, Leskovec, Svobodné Heřmanice). Žádám o řádné vypořádáni této připomínky v souladu se zákonem a písemné doloženi konkrétního odůvodněni přijatého řešeni. Vztah k dotčenému území (např. trvale žijící občan, vlastník nemovitosti, rekreant): rekreant, spoluvlastník nemovitostí	
11009.	Jana Vavrová	MMR-48987-2026-81	99czzi	AOV85	Věc: Připomínka k návrhu akcelerační oblasti AOV85 Nový Dvůr Podávám podle § 39 stavebního zákona připomínku k návrhu vymezení akcelerační oblasti AOV85 Nový Dvůr určené pro výstavbu větrných elektráren. S navrženým záměrem zásadně nesouhlasím. Domnívám se, Že návrh v současné podobě dostatečně nechrání zdraví obyvatel, kvalitu bydlení ani krajinný ráz oblasti Podřipska. Navržená akcelerační oblast se nachází v těsné blízkosti obytné zástavby obce Cítov. Podle dostupných podkladů se hranice zóny nachází přibližně 100-150 metrů od obytných objektů, což vzhledem k plánovaným stavbám o výšce až 200 metrů považuji za zcela nedostatečné. Mám vážné obavy z dlouhodobých dopadů hluku, vibrací, nízkofrekvenčního hluku a infrazvuku na zdraví obyvatel, Podle nařízení vlády č. 272/2011 Sb., o ochraně zdraví před nepříznivými účinky hluku a vibrací, činí hygienický limit hluku v chráněném venkovním prostoru staveb zpravidla 50 dB ve dne a 40 dB v noci. Domnívám se však, že u takto rozsáhlého projektu nelze posuzovat pouze běžně slyšitelný hluk, ale i nízkofrekvenční zvuk a infrazvuk, jejichž dlouhodobé účinky nejsou dosud dostatečně objasněny. V odborném recenzovaném časopise Frontiers in Behavioral Neuroscience byla publikována studie "Infrasound exposure is linked to aversive responďiř® negative appraisal, and elevated salivary cortisol in humans", která upozorňuje na možné biologické reakce organismu na iňfřwvuk i při podprahovém vnímáni. Studie uvádí zvýšení hladiny stresového hormonu kortizolu, psychickou nepohodu, podrážděnost a zvýšenou stresovou reakci organismu. Domnívám se proto, že návrh dostatečně nerespektuje ČI. 35 Listiny základních práv a svobod, podle kterého má každý právo na příznivé životní prostředí, ani ČI. 7 odst. 1 Listiny základních práv a svobod, který chrání nedotknutelnost osoby a jejího soukromí. Za velmi problematické považuji také noční překážkové osvětlení a stroboskopický efekt způsobený pohybem lopatek větrných elektráren. Tyto vlivy mohou podle mého názoru výrazně narušit kvalitu Života obyvatel a psychickou pohodu lidí žijících v okolí. Další pochybnosti mám o samotné vhodnosti této lokality pro výstavbu větrných elektráren. Podle zkušeností místních obyvatel v oblasti Cítova dlouhodobě nefouká dostatečný vítr pro efektivní provoz takto rozsáhlých zařízení. Domnívám se proto, že skutečný přínos projektu může být minimální vzhledem k rozsahu zásahů do krajiny a života obyvatel. Mám rovněž obavy z možných požárů a technických havárii větrných elektráren. Oblast Podřipska je dlouhodobě postižená suchem a v okolí plánované lokality se nachází pole, lesy a zemědělská půda. V případě technické závady, zásahu bleskem nebo požáru zařízení může podle mého názoru dojit k rychlému rozšíření požáru do okolní krajiny. Není mi jasné: · kdo ponese odpovědnost za případné Škody, · kdo uhradí škody zemědělcům a vlastníkům pozemků, · jak bude řešena dostupnost požární techniky, · ani jak budou podobné havárie řešeny u staveb o výšce až 200 metrů. Požaduji proto vypracování nových nezávislých odborných studií přímo pro tuto lokalitu, zejména:	**Akceptováno.** Akcelerační oblast AOV85 Nový Dvůr byla vypuštěna.

Poř. č.	Připomínkové místo	Číslo jednací	Článek	AO	Připomínka	Vyhodnocení
					· hlukové studie včetně nízkofrekvenčního hluku a infrazvuku, · studie vlivu stroboskopického efektu, · posouzeni dopadů na psychické a fyzické zdraví obyvatel, · studie skutečných větrných podmínek přímo v místě, · požárně bezpečnostního posouzení, · krizového plánu pro případ havárie nebo požáru, · biologického průzkumu zaměřeného na chráněné druhy živočichů. Domnívám se rovněž, že návrh není dostatečně v souladu s § 12 zákona č. 114/1992 Sb., o ochraně přírody a krajiny, který chrání krajinný ráz a přírodní hodnoty území. Z výše uvedených důvodů žádám o přehodnocení a zamítnuti" návrhu akcelerační oblasti AOV85 Nový Dvůr. Nesouhlasím s navrženým způsobem vymezování akceleračních oblasti pro výstavbu větrných elektráren na území České republiky, neboť mám za to, že dochází k upřednostňování energetických zájmů před ochranou zdraví obyvatel, krajiny a charakteru obcí.	
11010.	Michaela Kamarádová	MMR-48988-2026-81	99czzs	AOV98	**Věc: Připomínka k návrhu Změny č. 2 ÚRP** **Text připomínky** Podatel nesouhlasí s vymezením akcelerační oblasti AOV98 a žádá, aby tato akcelerační oblast nebyla ve Změně č. 2 Územního rozvojového plánu vymezena a aby nebylo vydáno územní opatření AOV98. **Odůvodnění uplatněné připomínky** **1. Direktivní vymezení AOV** Podatel namítá, že není nezbytné (a neplyne to ani ze směrnice EU RED III), aby akcelerační oblasti pro VTE (dále jen „AOV“) byly vymezeny direktivně na celostátní úrovni. Je naprosto dostačující, pokud by Změna č. 2 Územního rozvojového plánu (dále jen „Změna č. 2“) dala obcím povinnost, aby prověřily možnosti vymezení navrhovaných AOV ve svých územních plánech. Na základě tohoto pokynu by samosprávy znalé místních poměrů po dohodě s občany vymezily vhodné lokality pro VTE. Díky tomu by byly zohledněny s potřebnou pečlivostí a v nutné podrobnosti zásahy do veřejných zájmů, které není možné na úrovní Změny č. 2 zhodnotit, neboť to její velké měřítko neumožňuje. **2. Diskriminační vymezení AOV** Ve Změně č. 2 ÚRP není dostatečně vysvětleno, proč je třeba vymezit akcelerační oblasti právě tak, jak to činí tato změna. Není tedy pochopitelné, proč právě počet AOV, se kterým Změna č. 2 počítá, povede ke splnění klimatických a energetických cílů a proč vymezení jiné oblasti již není zapotřebí nebo proč by klimatické a energetické cíle nemohly být plněny i bez AOV98, když není ke splnění těchto cílů (které ani nejsou ve Změně č. 2 specifikovány) zapotřebí další AOV vymezit. Lokalita, kde je AOV98 přitom není nijak výjimečná z hlediska potenciálu pro VTE nebo není ve Změně č. 2 přesvědčivě alespoň popsáno, proč se AOV98 svým větrným potenciálem tak výrazně odlišuje od dalších oblasti, kde AOV vymezeny nebyly). Lze tedy předpokládat, že existují i jiné shodné oblasti, kde však z nejasných důvodů jako AOV nebyly vymezeny. To považuje podatel za diskriminační. Diskriminovány jsou i samosprávy, na jejichž území jsou AOV vymezeny. Vymezení AOV totiž představuje jakousi stavební uzávěru, kdy obec nemůže v dotčeném území měnit územní plán podle svých potřeb, ale musí respektovat vymezenou AOV. Vedle toho pak nebudou investoři VTE motivováni, aby s obcí uzavřeli férovou plánovací smlouvu a poskytli obci a jejím občanům dostatečné kompenzace za negativní dopady provozu VTE. Záměry VTE povolované v AOV totiž budou protežovány a jejich výstavba výrazně usnadněna. Tato diskriminace přímo ovlivňuje i občany samospráv. **3. Nedostatečné posouzení vlivů** Vymezení AOV s největší pravděpodobností povede k tomu, že záměry v nich budovat VTE, budou upřednostňovány a nedojde k řádnému posouzení negativních dopadů na životní prostředí, na zdraví a životy lidí. Proto by mělo být vyhodnocení vlivů Změny č. 2 a územního opatření pro AOV98 dostatečně detailní a kvalitní, prakticky na úrovni EIA.	**Akceptováno.** Akcelerační oblast AOV98 Tetětice byla vypuštěna.

Poř. č.	Připomínkové místo	Číslo jednací	Článek	AO	Připomínka	Vyhodnocení
					Překážkou pro takové podrobné posouzení je ale fakt, že je měřítko Územního rozvojového plánu příliš velké a neumožňuje skutečně posoudit dopady vymezení AOV. Jiné by to bylo na úrovni místního územního plánu, resp. v rámci procesu EIA se znalostí konkrétního záměru. Vzhledem k tomu, že na vymezení akceleračních oblastí naváže zrychlené a zjednodušené povolovací řízení před Dopravním a energetickým stavebním úřadem (DESÚ), v rámci kterého hrozí, že bude úřad prakticky pouze ověřovat, zda jsou záměry v souladu se značně vágními podmínkami územního opatření AOV98. Což znamená, že vlivy VTE realizovaných v AOV98 nebudou nikdy reálně dostatečně posouzeny. Vágní posouzení Změny č. 2 nebo územního opatření AOV98 je naprosto nedostatečné. Podatel se domnívá, že vadné posouzení dopadů VTE může mít nejen přímý vliv na jeho zdraví včetně psychické pohody, ale také to může ovlivnit socioekonomický rozvoj obce, ve které žije. **4. <u>Zanedbatelné pozitivní vlivy vymezení AO</u>** V odůvodnění Změny č. 2 ani územního opatření není možné dohledat vyčíslení přínosu AOV98 pro snížení energetické závislosti anebo snížení produkce CO_2. Ve vyhodnocení vlivů územního opatření AOV98 se ale uvádí k pozitivním vlivům (přínosům) vymezení AOV a realizace VTE: „*Zanedbatelný až mírně pozitivní vliv k ochraně klimatu uplatnění AO se uplatní v globálním měřítku, tedy i z hlediska přeshraničního působení.*“ V dokumentaci Změny č. 2 a územního opatření je tedy přiznáno, že přínosy VTE realizovaných v AOV83 budou zanedbatelné, byť chybí konkrétní čísla. V takové situaci není pochopitelné, jak mohl zájem na vymezení AOV98 převážit nad ostatními konkrétně specifikovanými veřejnými zájmy, které naopak výstavba VTE ovlivní výrazně (byť to nekvalitně zpracované vyhodnocení Změny č. 2 a územního opatření nepřiznává). Dále se ve vyhodnocení územního opatření AOV98 uvádí: *„Vlivy na ovzduší v době výstavby zanedbatelné (prašnost při přesunu zemin, emise ze spalování PHM, sekundární prašnost), v době provozu mírně pozitivní z důvodu náhrady spalovacích zdrojů při výrobě el. energie.“* Vzhledem k tomu, že se ve vyhodnocení uvádí, že vliv AOV98 na ochranu klimatu bude zanedbatelný, bude logicky zanedbatelný rozsah, ve kterém VTE realizované v AOV98 nahradí spalovací zdroje. Změna č. 2 ani územní opatření tento závěr nevyvrací, neobsahují totiž vyčíslení toho, v jak velkém rozsahu VTE realizované v AOV98 nahradí spalovací zdroje a jaký přesně vliv bude mít tato náhrada na cíle sledované Změnou č. 2, tedy snížení energetické závislosti ČR a snížení produkce CO_2. Je také třeba řádně vyhodnotit, proč těchto cílů nelze dosáhnout jinými způsoby (zvýšení počtu bloků JEDU, popř. JETE, rozvoj vodíkové infrastruktury v souladu s Vodíkovou strategií ČR, větší důraz na rozvoj FVE). Proto ani blíže nespecifikovaná náhrada spalovacích zdrojů není důvod, proč by měl zájem na vymezení AOV98 převážit nad jinými zájmy v území. **5. <u>Výška VTE a rozloha AO</u>** Ve Změně č. 2 ani v územním opatření pro AOV98 není dostatečně vysvětleno, proč byla zvolena právě tato rozloha AO a proč má AOV právě tyto konkrétní hranice a proč právě toto vymezení AOV povede ke splnění cílů Změny č. 2. Jinými slovy není vysvětleno, proč nemůže být AO vymezena jiným způsobem tak, aby kupř. byly VTE umisťovány v dostatečné vzdálenosti od zastavěného území a zastavitelných ploch podle územních plánů (min 1,5 km) a chybí též porovnání, zda by jiné vymezení AOV třeba též nevedlo ke splnění cílů Změny č. 2. Podatel se domnívá, že to ale vzhledem k nespecifičnosti cílů Změny č. 2 není ani možné, proto by také AOV98 vůbec neměla být vymezena. **6. <u>Hluková zátěž, vibrace a stroboskopický efekt</u>** Podatel též považuje za chybné, že Změna č. 2 ani příslušné územní opatření vůbec neřeší negativní dopady hluku. Hluk totiž Změna č. 2 chápe jako normální integrální součást VTE, který nelze vyřešit a je třeba se s tím smířit. Tento přístup nejlépe demonstruje přirovnání hluku z VTE k v podstatě příjemnému „šumění lesa“, které mohou zaregistrovat jen neurotické osoby. Podatel se proto domnívá, že hlukové vlivy nebyly správně vyhodnoceny a ve skutečnosti to ani není možné bez znalosti konkrétního projektu. Nejsou však stanoveny ani žádné limity hluku, které by mohly zajistit reálnou ochranu lidského zdraví.	

Poř. č.	Připomínkové místo	Číslo jednací	Článek	AO	Připomínka	Vyhodnocení
					Podatel zdůrazňuje, že nepovažuje za dostatečné, aby byla hluková zátěž řešena až v hlukové studii zpracované investorem. Podatel dále nesouhlasí s tím, že vůbec nedošlo k posouzení vlivů infrazvuku, nízkofrekvenčního hluku a vibrací, ačkoliv odborné studie upozorňují na rizika spojená s těmito doprovodnými jevy provozu VTE. Podatel se domnívá, že nebyl ani řádně zhodnocen vliv vibrací na nemovitosti. Stejně tak nebyl řádně posouzen z hlediska vlivů tzv. stroboskopický efekt, kdy se posouzení zejména nezaměřilo na obtěžující dopady stroboskopického efektu. **7. <u>Vlivy na krajinný ráz</u>** Větrné elektrárny mají zásadní vlivy na krajinný ráz. Ve Vyhodnocení vlivů územního opatření AOV83 se uvádí: *„AO dle ZÚR Zlínského kraje spadá do krajiny zemědělské intenzivní AO se nachází v krajinném celku Kroměřížsko. Pro krajinu intenzivní zemědělskou jsou typické rovinaté oblasti až ploché pahorkatiny na spraších a intenzivní zemědělství jako kulturní prvky uváděny větrolamy, selské statky sakrální architektura, dochované architektonické a urbanistické znaky sídel. Krajinná scéna je otevřená, rozlehlost a přehlednost území dominance horizontály v krajině, dominance sakrální architektury a siluety historických měst. Za hlavni potenciálně ovlivněné přírodní hodnoty lze považovat EVL Troják, který se nachází v sousedství a přírodní park (EVL) Chřiby (cca 4 km). Z kulturních hodnot v okruhu do 10 km se jedná primárně o MRP Kroměříž s NKP Zámek Kroměříž s Květnou a Podzámeckou zahradou, které jsou součástí UNESCO. výstavbou větrných elektráren lze předpokládat narušení krajinných hodnot území. Větrné elektrárny jsou stavební dominantou, která bude vizuálně patrná v širokém okruhu a ovlivní krajinné scenérie v území. S ohledem na charakter předpokládaných záměrů v AO se tomuto působení nelze vyhnout.”* Jak je možné, že všechny tyto vlivy jsou hodnoceny jako zanedbatelné, když přitom VTE budou představovat novou dominantu, která jednoznačně výrazně ovlivní krajinu, to není ve Změně č. 2 ani v územním opatření vysvětleno. Vliv VTE na krajinný ráz může mít ještě další dopady – již napořád bude hodnota krajinného rázu snížena, takže bude možné do území umisťovat i další záměry, které by jinak kvůli ochraně krajinného rázu nebyly přípustné. **<u>8. Další negativní vlivy AOV98</u>** Prostor pro individuální připomínky: lze doplnit např. obavy z negativního vlivu vymezení AOV na zvířata, na ekosystémy, na vodní poměry v území, na zemědělský půdní fond, na ekosystémy...	
11011.	Martina Skaličková	MMR-48989-2026-81	99cc	AOV18	**Věc: Připomínka k návrhu Změny č. 2 ÚRP** **<u>Text připomínky</u>** Podatel nesouhlasí s vymezením akcelerační oblasti AOV18 a žádá, aby tato akcelerační oblast nebyla ve Změně č. 2 Územního rozvojového plánu vymezena a aby nebylo vydáno územní opatření AOV18. **<u>Odůvodněni uplatněné připomínky</u>** **1. Direktivní vymezení AOV** Podatel namítá, že není nezbytné (a neplyne to ani ze směrnice EU RED III), aby akcelerační oblasti pro VTE (dále jen “AOV") byly vymezeny direktivně na celostátní úrovni. je naprosto dostačující, když by Změna č. 2 Územního rozvojového plánu (dále jen “Změna č. 2") dala obcím povinnost, aby prověřily možnosti vymezení AOV v územních plánech. Na základě tohoto pokynu by samosprávy znalé místních	**Neakceptováno.** Akcelerační oblasti byly vymezeny na celostátní úrovni v Z2 ÚRP na základě Zadání Z2 ÚRP schváleného Vládou ČR. Vymezení akceleračních oblastí proběhlo na základě biologického posouzení konkrétních území podle § 11 odst. 3 resp. 4 ZOZE, jehož výsledky spolu s výsledky vyhodnocení vlivů na životní prostředí (SEA, Příloha č. 5 k odůvodnění Z2 ÚRP) byly zapracovány do návrhu Změny č. 2 ÚRP. Oblasti, u nichž autorizované osoby identifikovaly významné negativní nebo kumulativní vlivy, byly ze Z2 ÚRP vyloučeny (odůvodnění Z2 ÚRP, odst. 32). Zpracování VVURÚ odpovídá obsahem i strukturou požadavkům obsaženým v příloze č. 4 stavebního zákona, včetně posouzení kumulativních a synergických vlivů. Ve

Poř. č.	Připomínkové místo	Číslo jednací	Článek	AO	Připomínka	Vyhodnocení
					poměrů po dohodě s občany vymezily vhodné lokality pro VTE. Díky tomu by byly zohledněny s potřebnou pečlivosti a v nutné podrobnosti zásahy do veřejných zájmů, které není možné na úrovni Změny č. 2 zhodnotit, neboť to její velké měřítko neumožňuje. **2. Diskriminační vymezení AOV** Ve Změně č. 2 ÚRP není dostatečně vysvětleno, proč je třeba vymezit akcelerační oblasti právě tak, jak to činí Změna č. 2, jinými slovy není pochopitelné, proč právě počet AOV, se kterým Změna č. 2 počítá, povede ke splnění klimatických a energetických cílů a proč vymezení jiné oblasti již není zapotřebí nebo proč by klimatické a energetické cíle nemohly být plněny i bez AOV18, když není ke splnění těchto cílů (které ani nejsou ve Změně č. 2 specifikovány) zapotřebí ani o jednu AOV více. Lokalita, kde je AOV18 přitom není nijak výjimečná z hlediska potenciálu pro VTE (nebo alespoň není ve Změně č. 2 přesvědčivě popsáno, proč se AOV18 svým větrným potenciálem tak výrazně odlišuje od dalších oblasti, kde AOV vymezeny nebyly). Lze tedy předpokládat, že existují i jiné shodné oblasti, kde však z nejasných důvodů AOV nebyly vymezeny. To považuje podatel za diskriminační. Diskriminovány jsou i samosprávy, na jejichž území jsou AOV vymezeny. Vymezení AOV totiž představuje jakousi stavební uzávěru, kdy obec nemůže v dotčeném území měnit územní plán podle svých potřeb, ale musí respektovat vymezenou AOV. Vedle toho pak nebudou investoři VTE motivováni, aby s obci uzavřeli férovou plánovací smlouvu a poskytli obci a jejím občanům dostatečné kompenzace za negativní dopady provozu VTE. Záměry VTE povolované v AOV totiž budou protežovány a jejich výstavba výrazně usnadněna. Tato diskriminace přímo ovlivňuje i občany samospráv. **3. Nedostatečné posouzení vlivů** Vymezení AOV s největší pravděpodobností povede k tomu, že záměry VTE v nich umísťované budou upřednostňovány a nedojde už nikdy k řádnému posouzení jejich negativních dopadů na životní prostředí, na zdraví a životy lidi. Proto by mělo být Vyhodnocení vlivů Změny č. 2 a územního opatření pro AOV18 extrémně podrobné a kvalitní, prakticky na úrovni EIA. Překážkou pro takové podrobné posouzení je ale fakt, že je měřítko Územního rozvojového plánu příliš velké a neumožňuje skutečně posoudit dopady vymezení AOV (jiné by to bylo na úrovni územního plánu, resp. v procesu EIA se znalosti konkrétního záměru). Vzhledem k tomu, že na vymezení akceleračních oblastí naváže zrychlené a zjednodušené povolovací řízeni před Dopravním a energetickým stavebním úřadem (DESÚ), v rámci kterého bude úřad prakticky pouze ověřovat, zda jsou záměry v souladu s vágními a nicneříkajícími podmínkami územního opatření AOV18. V souladu s těmito obecnými podmínkami ale budou téměř jakékoliv záměry, což znamená, že vlivy VTE realizovaných v AOV18 nebudou nikdy reálně posouzeny. Podatel se domnívá, že je nezbytné, aby všechny vlivy VTE byly skutečně a podrobně posouzeny. Vágní posouzení Změny č. 2 nebo územního opatření AOV18 je naprosto nedostatečné. Podatel se domnívá, že vadné posouzení dopadů VTE může mít nejen přímý vliv na jeho zdraví včetně psychické pohody, ale také to může ovlivnit socioekonomický rozvoj obce, ve které žije. **4. Zanedbatelné pozitivní vlivy vymezení AO** V odůvodnění Změny č. 2 ani územního opatření není možné dohledat vyčísleni přínosu AOV18 pro snížení energetické závislosti anebo snížení produkce CO2. Ve vyhodnocení vlivů územního opatření AOV18 se ale uvádí k pozitivním vlivům (přínosům) vymezení AOV a realizace VTE: “Zanedbatelný až	VVURÚ (včetně SEA) byly posuzovány akcelerační oblastí, nikoliv konkrétní záměry, a podrobnost odpovídá měřítku ÚRP a územních opatření. Vymezení akcelerační oblasti v ÚRP nezakládá právo na výstavbu VTE ani nevylučuje jiné využití území. Při vymezení akceleračních oblastí nelze předjímat konkrétní technické parametry či přesné umístění záměrů OZE. Obavy z negativních vlivů hluku a stroboskopického efektu řeší podmínky stanovené ve všech územních opatřeních pro akcelerační oblasti pro VTE, které ukládají zpracování hlukové studie, studie působení stroboskopického efektu, včetně minimalizace shadow flicker efektu. V případě, že by záměr nesplňoval zákonné hygienické limity (nařízení vlády č. 272/2011 Sb., o ochraně zdraví před nepříznivými účinky hluku a vibrací) a současně podmínky v územním opatření, nemůže být povolen. Jedním z podkladů pro zpracování Z2 ÚRP byl dokument Akcelerační oblasti, předvýběr ploch k výstavbě VTE, Screening území ČR z hlediska ochrany krajinného rázu (Roman Bukáček, Simona Vondráčková, 2025). Při vymezování akceleračních oblastí byl krajinný ráz dále prověřován, a to s ohledem na hodnoty území. Vlivy na krajinný ráz pak byly dále vyhodnoceny v rámci VVURÚ, a to jak z hlediska navrhovaného souboru akceleračních oblastí jako celku, tak pro jednotlivá území v kartách akceleračních oblastí, které obsahují i mapy viditelnosti (Příloha SEA). Podmínky v územních opatřeních pak dále omezují barevné řešení doprovodných staveb a rozsah trvalých terénních úprav. Samotný způsob vymezení akceleračních oblastí na základě podkladů (biologická posouzení, mapy citlivosti ptáků vůči výstavbě VTE zpracované ČSO, území významná pro netopýry dle podkladů ČESON, biotopy zvláště chráněných druhů velkých savců a další) a nařízení vlády č. 507/2025 Sb. minimalizuje vliv na složky životního prostředí. Pro všechny akcelerační oblasti jsou současně pořizována územní opatření, která obsahují opatření stanovená na základě biologických posouzení. Tato opatření dále zmírňují negativní vlivy, které nebylo možné vyloučit vymezením akcelerační oblasti. Podmínky v územních opatřeních zahrnují ochranu prvků lokálního ÚSES a všech biokoridorů, ochranu biotopů, ZPF a PUPFL, dále povinnost biologického dozoru, monitoring mortality ptáků a netopýrů, detekční systémy a další podmínky specifické vzhledem ke konkrétní akcelerační oblasti. V souvisejících územních opatření jsou stanoveny podmínky, které zajišťují ochranu protierozních opatření, funkčních melioračních zařízení, vodních toků a ploch a rovněž omezující možné terénní úpravy. Vzhledem k charakteru a rozsahu potenciálních záměrů se při naplnění podmínek nepředpokládá realizace zpevněných ploch v takovém rozsahu, který by mohl

Poř. č.	Připomínkové místo	Číslo jednací	Článek	AO	Připomínka	Vyhodnocení
					mírně pozitivní vliv k ochraně klimatu uplatnění AO se uplatní v globálním měřítku, tedy i z hlediska přeshraničního působení." V dokumentaci Změny č. 2 a územního opatření je tedy přiznáno, že přínosy VTE realizovaných v AOV18 budou zanedbatelné, byt' chybí konkrétní čísla. V takové situaci není pochopitelné, jak mohl zájem na vymezení AOV18 převážit nad ostatními konkrétně specifikovanými veřejnými zájmy, které naopak výstavba VTE ovlivní výrazně (byt' to nekvalitně zpracované Vyhodnocení Změny č. 2 a územního opatření nepřiznává). Dále se ve Vyhodnocení územního opatření AOV18 uvádí: “Vlivy na ovzduší v době výstavby zanedbatelné (prašnost při přesunu zemin, emise ze spalování PHM, sekundární prašnost), v době provozu mírně pozitivní z důvodu náhrady spalovacích zdrojů při výrobě el. energie." Vzhledem k tomu, že se ve Vyhodnocení uvádí, že vliv AOV18 na ochranu klimatu bude zanedbatelný, bude logicky zanedbatelný rozsah, ve kterém VTE realizované v AOV18 nahradí spalovací zdroje. Změna č. 2 ani územní opatření tento závěr nevyvrací, neobsahují totiž vyčíslení toho, v jak velkém rozsahu VTE realizované v AOV18 nahradí spalovací zdroje a jaký přesně vliv bude mít tato náhrada na cíle sledované Změnou č. 2, tedy sníženi energetické závislosti ČR a sníženi produkce CO2. Je také třeba řádně vyhodnotit, proč těchto cílů nelze dosáhnout jinými způsoby (zvýšení počtu bloků JEDU, popř. JETE, rozvoj vodíkové infrastruktury v souladu s Vodíkovou strategii ČR, větší důraz na rozvoj FVE). Proto ani blíže nespecifikovaná náhrada spalovacích zdrojů není důvod, proč by měl zájem na vymezení AOV18 převážit nad jinými zájmy v území. **5. Výška VTE a rozloha AO** Ve Změně č. 2 ani v územním opatření pro AOV18 není vysvětleno, proč byla zvolena právě tato rozloha AO a proč má AOV právě tyto konkrétní hranice a proč právě toto vymezení AOV povede ke splněni cílů Změny č. 2. Jinými slovy není vysvětleno, proč nemůže být AO vymezena jiným způsobem tak, aby kupř. byly VTE umísťovány v dostatečné vzdálenosti od zastavěného území a zastavitelných ploch podle územních plánů (min 1,5 km) a není porovnáno, zda by toto jiné vymezení AOV třeba také nevedlo ke splněni cílů Změny č. 2. Podatel se domnívá, že to ale vzhledem k nespecifičnosti cílů Změny č. 2 není ani možné, proto by také vůbec neměla být AOV18 vymezena. **6. Hluková zátěž, vibrace a stroboskopický efekt** Podatel zásadně nesouhlasí s tím, že Změna č. 2 ani příslušné územní opatření vůbec neřeší negativní dopady hluku. Hluk totiž Změna č. 2 chápe jako normální integrální součást VTE, bez které to prostě nejde a je třeba se s tím smířit. Tento přistup nejlépe demonstruje přirovnáni hluku z VTE k v podstatě příjemnému „šumění |esa“, které mohou zaregistrovat jen neurotické osoby. Podatel se proto domnívá, že hlukové vlivy nebyly zhodnoceny a ve skutečnosti to ani není možné bez znalosti konkrétního projektu. Podatel zdůrazňuje, že nepovažuje za dostatečné, aby byla hluková zátěž řešena až v hlukové studii zpracované investorem. Takový přistup není schopný zajistit reálnou ochranu lidského zdraví. Podatel dále nesouhlasí s tím, že vůbec nedošlo k posouzení vlivů infrazvuku, nízkofrekvenčního hluku a vibrací, ačkoliv odborné studie upozorňuji na rizika spojená s těmito doprovodnými jevy provozu VTE. Podatel se domnívá, že nebyl ani řádně zhodnocen vliv vibraci na nemovitosti. Stejně tak nebyl řádně posouzen z hlediska vlivů tzv. stroboskopický efekt, kdy se posouzení zejména nezaměřilo na obtěžující dopady stroboskopického efektu. **7. Vlivy na krajinný ráz**	významně ovlivnit vodní režim v rámci akceleračních oblastí. V souladu s požadavky vodního zákona se v rámci procesu povolování záměru bude vyjadřovat vodoprávní úřad. Významné ovlivnění mikroklimatu se u akceleračních oblastí pro VTE ani FVE nepředpokládá. Ochrana ZPF je řešena v souvisejících územních opatřeních. Podmínkami je zajištěno, že nebudou vznikat neobhospodařovatelné zbytkové zemědělské pozemky ani pozemky bez přístupu k veřejně přístupné pozemní komunikaci. Dále je v nich požadavek na upřednostní nižších tříd ochrany ZPF při realizaci záměrů OZE a je stanovena maximální plocha dlouhodobého nebo trvalého odnětí ZPF pro záměry OZE v celé akcelerační oblasti. Souhlas s odnětím ze ZPF bude vydán v navazujícím řízení dle stavebního zákona.

Poř. č.	Připomínkové místo	Číslo jednací	Článek	AO	Připomínka	Vyhodnocení
					Větrné elektrárny mají zásadní vlivy na krajinný ráz. Ve Vyhodnoceni vlivů územního opatření AOV18 se uvádí: “z analýzy viditelnosti vyplývá, že záměr bude v okruhu 10 km (zřetelná viditelnost) viditelný z většiny okolních obcí a z okolní zemědělské krajiny... Nejvíce patrný budou VTE z obcí Moravský Beroun (a jeho místní části), Dvorce, Budišova nad Budišovkou a dalších... Lokálně se uplatňující dominanty kostelů, hodnotnější je sakrální kompozice v okraji Moravského Berouna (Křížový vrch). Požadavkem je respektovat jižní okraje prostoru Slezské Harty, respektovat lokální hodnoty a redukovat severní části- ochrana obrazu Slezské Harty, rozčlenit na menši plochy. Slezská Harta se nachází ve vzdálenosti cca 6 km od severního okraje AO, přičemž lze předpokládat, že průhledy přes Slezskou Hartu ze severu budou částečně ovlivněny... Výstavbou větrných elektráren lze předpokládat narušeni krajinných hodnot území větrné elektrárny jsou stavební dominantou, která bude vizuálně patrná v širokém okruhu a ovlivni krajinné scenérie v území. S ohledem na charakter předpokládaných záměrů v AO se tomuto působení nelze vyhnout." Jak je možné, že všechny tyto vlivy jsou hodnoceny jako zanedbatelné, když přitom VTE budou představovat novou dominantu, která jednoznačně výrazně ovlivní krajinu, to není ve Změně č. 2 ani v územním opatření vysvětleno. Vliv VTE na krajinný ráz bude mít ještě další dopady – již napořád bude hodnota krajinného rázu snížena, takže bude možné do území umísťovat i další záměry, které by jinak kvůli ochraně krajinného rázu nebyly přípustné. **8. Vlivy na zvířata** VTE velmi silně ovlivňuji jak ptáky a letouny, tak savce a hmyz, dokonce i obojživelníky aj. Vyhodnocení územního opatření AOV18 však všechny tyto vlivy zlehčuje. Vyhodnocení proto nelze považovat za dostatečné. V území, kde má být AOV vymezena se nachází řada ptáků i letounů. jejich úmrtí ale Změna č. 2 chápe jako integrální a v podstatě běžnou součást provozu VTE, se kterou je třeba se smířit a příliš ji neřešit. Ve vztahu k ptákům územní opatření neobsahuje žádná reálná a funkční kompenzační opatření. V podstatě jen počítá s tím, že pro ochranu ptáků bude použito “vhodné technické řešení". Tím se zřejmě myslí odpuzovače, ale není vůbec vysvětleno, v jaké míře tyto odpuzovače zamezí střetům ptáků s lopatkami VTE. jiným opatřením má být zařízeni, které zastaví roztočený rotor, ale ani zde není blíže popsáno, jak přesně bude zajištěno, aby tento mechanismus byl skutečně funkční. Jde-li o letouny, pak je opatřením k jejich ochraně monitoring provádění provozovatelem VTE. Takové opatření není vůbec schopno netopýry ochránit, ačkoliv právě netopýři jsou extrémně ohroženi VTE. Pro savce představuji VTE především vizuální bariéru v území, čímž omezují jich migraci, a vedle toho je nepříznivě ovlivňují hlukové dopady provozu VTE a vibrace. Kromě toho VTE mohou poškoditi jejich biotopy, neboť ovlivňují lokální klima a tím i ekosystémy. Odůvodnění Změny č. 2 ani územního opatřeni nevysvětluje, proč dostala AOV18 přednost před ochranou zvířat. Podatel zdůrazňuje, že ve vyhodnocení není vůbec řešen výskyt jeřába popelavého, který hnízdí kousek od Moravského Berouna. Stejně tak se ve změně č. 2 ani v územním opatřeni AOV18 neřeší dopad VTE na orla mořského, který hnízdí u vodní nádrže Kružberk. **9. Vlivy na vodní poměry a lokální klima**	

Poř. č.	Připomínkové místo	Číslo jednací	Článek	AO	Připomínka	Vyhodnocení
					Ve vyhodnocení vlivů Změny č. 2 ani územního opatření AOV18 není popsáno, jak byly hodnoceny vlivy VTE na spodní vody a celkově na vodní poměry a na jejich možné změny v důsledku výstavby a provozu VTE. V době, kdy se celá ČR potýká s extrémními suchy a vody je stále méně, je třeba tuto otázku brát velmi vážně a rozhodně nelze pouze stroze konstatovat, že VTE mají přednost, “protože mají prostě přednost”. Je totiž faktem, že VTE, zejména ty extrémně vysoké, mají železobetonové základy, které jsou schopny vodní poměry v krajině narušit. Pro VTE se také buduje infrastruktura, která také může narušit tok podzemní vody anebo snížit množství vody proudící do blízkých vodních toků nebo vodních zdrojů. Výstavba VTE také odstraňuje ochranné vrstvy půdy a podloží, čímž činí podzemní vodu pod nimi zranitelnější vůči znečištění z úniků nebo rozlitých látek z vozidel nebo zařízení použitých k jejich výstavbě a vůči únikům a látkám z turbín a související infrastruktury během provozu. Je také známo, že VTE velmi výrazně ovlivňuji klima ve svém okolí (negativně). Jedná se především o dopady na teplotu zemského povrchu, fyzikálně-chemické vlastnosti půdy, rychlost větru, vlhkost a srážky. Větrné elektrárny na pevnině mají významný oteplovací vliv na teplotu zemského povrchu v noci. V důsledku zhoršování fyzikálně-chemických vlastností půdy dochází k vysušováni lokalit nacházejících se u VTE. Půdní vlhkost navíc ovlivňuje rovnováhu ekosystému, což ohrožuje ekologickou stabilitu krajiny a některé druhy zvířat. Z Vyhodnocení územního opatření AOV18 ani Změny č. 2 jako celku ani z jejich odůvodněni není vůbec zřejmé, jak bylo s těmito fakty naloženo. **10. Vlivy na zemědělský půdní fond** Ve Vyhodnocení územního opatření se uvádí: “Přítomnost ZPF převažuje v I. a II. třídě ochrany nepatrné zábory také v III. až V. třídě ochrany. S ohledem na velmi nízký rozsah záborů ve vyšší třídě ochrany dále neřešeno. V případě VTE a doprovodných staveb (rozvoden, úložišť el. energie, komunikací apod.) v AO je zábor pro zajištěni bezpečnosti hodnocen/považován za trvalý. Uplatnění AO nebude mít vliv na ekologické funkce půdy." Rozsah záborů je přitom následující: 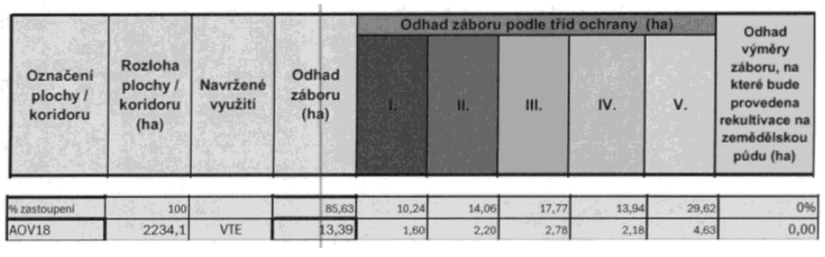 Podle názoru podatele nelze považovat trvalé zničení téměř 19,1 hektarů cenné půdy (tento odhad může být navíc podhodnocen) za něco, co není třeba řešit. Takové zdůvodnění záborů je bizarní a nedostačuje požadavkům v § 4 odst. 3 zákona č. 334/1992 Sb., o ochraně ZPF, kde se mj. uvádí, že zemědělskou půdu I. a II. třídy ochrany lze v územně plánovací dokumentaci určit k jinému než zemědělskému účelu nebo odejmout pouze v případech, kdy jiný veřejný zájem výrazně převažuje nad veřejným zájmem ochrany zemědělského půdního fondu.	

Označení plochy / koridoru	Rozloha plochy / koridoru (ha)	Navržené využití	Odhad záboru (ha)	Odhad záboru podle tříd ochrany (ha)					Odhad výměry záboru, na které bude provedena rekultivace na zemědělskou půdu (ha)
				I.	II.	III.	IV.	V.	
% zastoupení	100		85,63	10,24	14,06	17,77	13,94	29,62	0%
AOV18	2234,1	VTE	13,39	1,60	2,20	2,78	2,18	4,63	0,00

Poř. č.	Připomínkové místo	Číslo jednací	Článek	AO	Připomínka	Vyhodnocení
					Podatel se ze Změny č. 2 ani územního opatření AOV18 a jejich odůvodněni nedozvěděl, jak bylo doloženo, že výrazně převažuje veřejný zájem na realizaci VTE nad zájmem na ochraně cenných části ZPF. Nezjistil ani to, jak zábor ZPF přispěje k tomu, aby byly zmírněny dopady změny klimatu nebo aby byla zvýšena energetická soběstačnosti ČR (a v jakém rozsahu se tak stane). Podatel také neví, proč není možné VTE realizovat jinde, kde by k záborům cenných půd nedošlo. Na uvedené otázky by měla Změna č. 2 odpovědět velmi přesně nebo akcelerační oblast nevymezovat a ponechat vše na územní plány a povolovací řízení, kde budou moct být zábory skutečně podrobně posouzeny a vyhodnoceny. Podobně to platil pro zábor téměř 3 hektarů lesních pozemků. Podatel požaduje, aby bylo lépe zdůvodněno, proč k těmto záborům dochází a jak kupř. odlesnění zasáhne do systému ekologické stability a do vodních poměrů v území. **11. Další připomínky podatele:** Zde je prostor pro další individuální připomínky	
11012.	Jarmila Straková	MMR-48990-2026-81	99czzi	AOV85	Věc: Připomínka k návrhu akcelerační oblasti AOV85 Tímto podávám nesouhlas s návrhem akcelerační oblasti AOV85 Nový Dvůr určené pro výstavbu větrných elektráren. V oblasti Podřipska žiji mnoho let a velmi mi záleží na tom, v jakém prostředí budou žit další generace. Mám vážné obavy, že plánovaná výstavba až 10 větrných elektráren o možné výšce až 200 metrů výrazně poškodí krajinu, přírodu i kvalitu života lidi v okolních obci. Mám obavy především o zdraví lidi, zejména děti, starších osob a nemocných obyvatel. Provoz větrných elektráren je spojován s dlouhodobým hlukem, vibracemi, infrazvukem, blikáním světel a stroboskopickým efektem. Domnívám se, že tyto vlivy mohou dlouhodobě negativně působit na psychickou pohodu, kvalitu spánku a běžný život obyvatel v okolí. Velké obavy mám také o své blízké, vnoučata a domácí zvířata. Domnívám se, že život v blízkosti takto rozsáhlého průmyslového projektu nebude pro lidi ani zvířata přirozený ani klidný. Mám rovněž obavy z dopadů projektu na přírodu, ptáky, zvěř a celkový charakter krajiny Podřipska. Oblast kolem hory Říp je jedinečná svou historií, klidem a přírodním rázem. Domnívám se, že obří větrné elektrárny tuto krajinu nenávratně poškodí. Za problematické považuji také rozsáhlé zásahy do půdy a krajiny spojené s budováním komunikaci, kabelových tras a betonových základů. Obávám se rovněž možných dopadů na spodní vody a celkový stav krajiny, která je již nyní zatížena suchem. Mám pocit, že názory obyvatel, kteří v této oblasti celý život žiji, nejsou dostatečně brány v potaz. Domnívám se, že podobně rozsáhlý projekt do této oblasti nepatři. Z výše uvedených důvodů žádám o zamítnuti návrhu akcelerační oblasti AOV85 Nový Dvůr.	**Akceptováno.** Akcelerační oblast AOV85 Nový Dvůr byla vypuštěna.

Poř. č.	Připomínkové místo	Číslo jednací	Článek	AO	Připomínka	Vyhodnocení
					Nesouhlasím s navrženým způsobem vymezování akceleračních oblastí pro výstavbu větrných elektráren na území České republiky, neboť mám za to, že dochází k upřednostňováni energetických zájmů před ochranou zdraví obyvatel, krajiny a charakteru obcí.	
11013.	Petr Kučera	MMR-48991-2026-81	99czzi	AOV85	Věc: Připomínka k návrhu akcelerační oblasti AOV85 Nový Dvůr Podávám připomínku k návrhu vymezeni akcelerační oblasti AOV85 Nový Dvůr pro umístění větrných elektráren. S navrženým záměrem striktně nesouhlasím. Myslím si, že v budoucnu naplánovaná výstavba větrných elektráren blízko obce Citov a krajiny Podřipska představuje nepřiměřený a nenávratný zásah do života obyvatel, krajiny i okolní infrastruktury. Mám vážné obavy z toho, jaké dopady to bude mít na zdraví lidi v naši obci i v okolních obcí. Provoz větrných elektráren je spojen s dlouhodobým blikáním, nepříjemným hlukem-zvukem (slyšitelného hlavně v noci), nočního překážkového osvětleni, stroboskopickým efektem a dalšími rušivými vlivy, které mohou negativně ovlivnit kvalitu spánku, psychickou pohodu a celkový komfort bydlení. Za velký problém považuji také minimální vzdálenost navržené akcelerační oblasti od obytných zón. Lidé si zde pořídili bydlení v klidné venkovské krajině, nikoli v blízkosti rozsáhlé průmyslové zóny s obřími větrnými elektrárnami o výšce až 200 metrů. Mám také obavy z výrazného poklesu hodnoty nemovitosti (až 50%), pozemků a majetku obyvatel v okolí větných elektráren. Domnívám se, že uskutečnění takto rozsáhlého projektu může zásadně znehodnotit bydlení i charakter celé oblasti. Další pochybnosti mám o rozsahu plánované infrastruktury a stavebních zásahů do krajiny. Nejde jen o samotné větrné elektrárny, ale také o zprovozněni a budovaní přístupových komunikaci, kabelových tras, technického zázemí a rozsáhlých betonových základů. Nejsem přesvědčen, že byly dostatečně vyhodnoceny možné dopady na půdu, spodní vody a okolní životní prostředí. Domnívám se také, že návrh dostatečně neprokazuje skutečný přínos projektu vzhledem k větrným podmínkám v této oblasti. Mám pochybnosti o ekonomické výhodnosti celého projektu a obavy z vysokých nákladů na výstavbu, provoz i budoucí likvidaci větrných elektráren. Za nepřijatelné považuji také výrazné narušeni krajinného rázu Podřipska a okolí hory Říp, která představuje významný historický a kulturní symbol České republiky. Z výše uvedených důvodů žádám o přehodnoceni návrhu akcelerační oblasti AOV85 Nový Dvůr.	**Akceptováno.** Akcelerační oblast AOV85 Nový Dvůr byla vypuštěna.
11014.	Radka Volejníková	MMR-48992-2026-81	99czzs	AOV98	Připomínka obce k návrhu Změny č. 2 ÚRP Text připomínky Podatel nesouhlasí s vymezením akcelerační oblasti AOV98 a žádá, aby tato akcelerační oblast nebyla ve Změně č. 2 Územního rozvojového plánu vymezena a aby nebylo vydáno územní opatření AOV98. Odůvodnění uplatněné připomínky 1. Direktivní vymezení AOV	**Akceptováno.** Akcelerační oblast AOV98 Tetětice byla vypuštěna.

Poř. č.	Připomínkové místo	Číslo jednací	Článek	AO	Připomínka	Vyhodnocení
					Podatel se domnívá, že není nezbytné (a neplyne to ani ze směrnice EU RED III), aby akcelerační oblasti pro VTE (dále jen "AOV") byly vymezeny direktivně na celostátní úrovni. Je naprosto dostačující, když by Změna č. 2 Územního rozvojového plánu (dále jen “Změna č. 2") dala obcím povinnost, aby prověřily možnosti vymezení AOV v územních plánech. Na základě tohoto pokynu by samosprávy znalé místních poměrů po dohodě s občany vymezily vhodné lokality pro VTE. Díky tomu by byly zohledněny s potřebnou pečlivostí a v nutné podrobnosti zásahy do veřejných zájmů, které není možné na úrovni Změny č. 2 zhodnotit, neboť to její velké měřítko neumožňuje. 2. Diskriminační vymezení AOV Ve Změně č. 2 ÚRP není dostatečně vysvětleno, proč je třeba vymezit akcelerační oblasti právě tak, jak to činí Změna č. 2, jinými slovy není pochopitelné, proč právě počet AOV, se kterým Změna č. 2 počítá, povede ke splnění klimatických a energetických cílů a proč vymezení jiné oblasti již není zapotřebí nebo proč by klimatické a energetické cíle nemohly být plněny i bez AOV98, když není ke splnění těchto cílů (které ani nejsou ve Změně č. 2 specifikovány) zapotřebí ani o jednu AOV více. Lokalita, kde je AOV98 přitom není nijak výjimečná z hlediska potenciálu pro VTE (nebo alespoň není ve Změně č. 2 přesvědčivě popsáno, proč se AOV98 svým větrným potenciálem tak výrazně odlišuje od dalších oblastí, kde AOV vymezeny nebyly). Lze tedy předpokládat, že existují i jiné shodné oblasti, kde však z nejasných důvodů AOV nebyly vymezeny. To považuje podatel za diskriminační. Diskriminovány jsou i samosprávy, na jejichž území jsou AOV vymezeny. Vymezení AOV totiž představuje jakousi stavební uzávěru, kdy obec nemůže v dotčeném území měnit územní plán podle svých potřeb, ale musí respektovat vymezenou AOV. Vedle toho pak nebudou investoři VTE motivováni, aby s obcí uzavřeli férovou plánovací smlouvu a poskytli obci a jejím občanům dostatečné kompenzace za negativní dopady provozu VTE. Záměry VTE povolované v AOV totiž budou protežovány a jejich výstavba výrazně usnadněna. Tato diskriminace přímo ovlivňuje i občany samospráv. 3. Nedostatečné posouzení vlivů Vymezení AOV s největší pravděpodobností povede k tomu, že záměry VTE v nich umisťované budou upřednostňovány a nedojde už nikdy k řádnému posouzení jejich negativních dopadů na životní prostředí, na zdraví a životy lidí. Proto by mělo být Vyhodnocení vlivů Změny č. 2 a územního opatření pro AOV98 extrémně podrobné a kvalitní, prakticky na úrovni EIA. Překážkou pro takové podrobné posouzení je ale fakt, že je měřítko Územního rozvojového plánu příliš velké a neumožňuje skutečně posoudit dopady vymezeni AOV (jiné by to bylo na úrovni územního plánu, resp. v procesu EIA se znalosti konkrétního záměru). Vzhledem k tomu, že na vymezení akceleračních oblastí naváže zrychlené a zjednodušené povolovací řízení před Dopravním a energetickým stavebním úřadem (DESÚ), v rámci kterého bude úřad prakticky pouze ověřovat, zda jsou záměry v souladu s vágními a nic neříkajícími podmínkami územního opatření AOV98. V souladu s těmito obecnými podmínkami ale budou téměř jakékoliv záměry, což znamená, že vlivy VTE realizovaných v AOV98 nebudou nikdy reálně posouzeny. Vágní posouzení Změny č. 2 nebo územního opatření AOV98 je naprosto nedostatečné. Podatel se domnívá, že je nezbytné, aby všechny vlivy VTE byly skutečně a podrobně posouzeny, neboť vadné posouzení dopadů VTE může mít nejen přímý vliv na jeho zdraví včetně psychické pohody, ale také to může ovlivnit socioekonomický rozvoj obce, ve které žije. 4. Zanedbatelné pozitivní vlivy vymezení AO V odůvodnění Změny č. 2 ani územního opatření není možné dohledat vyčíslení přínosu AOV98 pro snížení energetické závislosti anebo snížení produkce CO2. Ve vyhodnocení vlivů územního opatření AOV98 se ale uvádí k pozitivním vlivům (přínosům) vymezení AOV a realizace VTE: "Zanedbatelný až mírně pozitivní vliv k ochraně klimatu uplatnění AO se uplatnění v globálním měřítku, tedy i z hlediska přeshraničního působení." V dokumentaci Změny č. 2 a územního opatření je tedy přiznáno, že přínosy VTE realizovaných v AOV98 budou zanedbatelné, byť chybí konkrétní čísla. V takové situaci není pochopitelné, jak mohl zájem na vymezení AOV98 převážit nad ostatními konkrétně specifikovanými	

Poř. č.	Připomínkové místo	Číslo jednací	Článek	AO	Připomínka	Vyhodnocení
					veřejnými zájmy, které naopak výstavba VTE ovlivní výrazně (byť to nekvalitně zpracované vyhodnocení Změny č. 2 a územního opatření nepřiznává). Dále se ve Vyhodnocení územního opatření AOV98 uvádí: "Vlivy na ovzduší v době výstavby zanedbatelné (prašnost při přesunu zemin, emise ze spalování PHM, sekundární prašnost), v době provozu mírně pozitivní z důvodu náhrady spalovacích zdrojů při výrobě el. energie." Vzhledem k tomu, že se ve Vyhodnocení uvádí, že vliv AOV98 na ochranu klimatu bude zanedbatelný, bude logicky zanedbatelný rozsah, ve kterém VTE realizované v AOV98 nahradí spalovací zdroje. Změna č. 2 ani územní opatření tento závěr nevyvrací, neobsahují totiž vyčíslení toho, v jak velkém rozsahu VTE realizované v AOV98 nahradí spalovací zdroje a jaký přesně vliv bude mít tato náhrada na cíle sledované Změnou č. 2, tedy snížení energetické závislosti ČR a snížení produkce CO2. Je také třeba řádně vyhodnotit, proč těchto cílů nelze dosáhnout jinými způsoby (zvýšení počtu bloků JEDU, popř. JETE, rozvoj vodíkové infrastruktury v souladu s Vodíkovou strategii ČR, větší důraz na rozvoj FVE). Proto ani blíže nespecifikovaná náhrada spalovacích zdrojů není důvod, proč by měl zájem na vymezení AOV98 převážit nad jinými zájmy v území. 5. Výška VTE a rozloha AO Ve Změně č. 2 ani v územním opatření pro AOV98 není vysvětleno, proč byla zvolena právě tato rozloha AO a proč má AOV právě tyto konkrétní hranice a proč právě toto vymezení AOV povede ke splněni cílů Změny č. 2. jinými slovy není vysvětleno, proč nemůže být AO vymezena jiným způsobem tak, aby kupř. byly VTE umisťovány v dostatečné vzdálenosti od zastavěného území a zastavitelných ploch podle územních plánu (min 1,5 km) a není porovnáno, zda by toto jiné vymezení AOV třeba také nevedlo ke splnění cílů Změny č. 2. Podatel se domnívá, že to ale vzhledem k nespecifičnosti cílů Změny č. 2 není ani možné, proto by také vůbec neměla být AOV98 vymezena. 6. Hluková zátěž, vibrace a stroboskopický efekt Podatel zásadně nesouhlasí s tím, že Změna č. 2 ani příslušné územní opatření vůbec neřeší negativní dopady hluku. Hluk totiž Změna č. 2 chápe jako normální integrální součást VTE, bez které to prostě nejde a je třeba se s tím smířit. Tento přistup nejlépe demonstruje přirovnání hluku z VTE k "šumění lesa", které zřejmě mohou vnímat jako nepříjemné jen neurotické osoby. Podatel se proto domnívá, že hlukové vlivy nebyly zhodnoceny a ve skutečnosti to ani není možné bez znalosti konkrétního projektu. Podatel zdůrazňuje, že nepovažuje za dostatečné, aby byla hluková zátěž řešena až v hlukové studii zpracované investorem. Takový přistup není schopný zajistit reálnou ochranu lidského zdraví. Podatel dále nesouhlasí s tím, že vůbec nedošlo k posouzení vlivů infrazvuku, nízkofrekvenčního hluku a vibrací, ačkoliv odborné studie upozorňují na rizika spojená s těmito doprovodnými jevy provozu VTE. Podatel se domnívá, že nebyl ani řádně zhodnocen vliv vibrací na nemovitosti. Stejně tak nebyl řádně posouzen z hlediska vlivů tzv. stroboskopický efekt, kdy se posouzení zejména nezaměřilo na obtěžující dopady stroboskopického efektu. 7. Vlivy na krajinný ráz Větrné elektrárny mají zásadní vlivy na krajinný ráz. Ve Vyhodnocení vlivů územního opatření AOV98 se mj. uvádí: “AO dle ZÚR Zlínského kraje spadá do krajiny zemědělské intenzivní AO se nachází v krajinném celku Kroměřížsko. Pro krajinu intenzivní zemědělskou jsou typické rovinaté oblasti až ploché pahorkatiny na spraších a intenzivní zemědělství jako kulturní prvky uváděny větrolamy, selské statky, sakrální architektura, dochované architektonické a urbanistické znaky sídel. Krajinná scéna je otevřená, rozlehlost a přehlednost území dominance horizontály v krajině, dominance sakrální architektury a siluety historických měst. Za hlavní potenciálně ovlivněné přírodní hodnoty lze považovat EVL Troják, který se nachází v sousedství a přírodní park (EVL) Chřiby (cca 4 km). Z kulturních hodnot v okruhu do 10 km se jedná primárně o MRP Kroměříž s NKP Zámek Kroměříž s Květnou a Podzámeckou zahradou, které jsou součástí UNESCO. Výstavbou větrných elektráren lze předpokládat narušení krajinných hodnot území Větrné elektrárny jsou stavební dominantou, která bude vizuálně patrná v širokém okruhu a ovlivní krajinné scenérie v území. S ohledem na charakter předpokládaných záměrů v AO se tomuto působení nelze vyhnout."	

Poř. č.	Připomínkové místo	Číslo jednací	Článek	AO	Připomínka	Vyhodnocení
					Jak je možné, že všechny tyto vlivy jsou hodnoceny jako zanedbatelné, když přitom VTE budou představovat novou dominantu, která jednoznačně výrazně ovlivní krajinu, to není ve Změně č. 2 ani v územním opatření vysvětleno. Vliv VTE na krajinný ráz bude mít ještě další dopady – již napořád bude hodnota krajinného rázu snížena, takže bude možné do území umisťovat i další záměry, které by jinak kvůli ochraně krajinného rázu nebyly přípustné. 8. Další negativní vlivy AOV98 - Prostor pro individuální připomínky: lze doplnit např. obavy z negativního vlivu vymezení AOV na zvířata, na ekosystémy, na vodní poměry v území, na zemědělský půdní fond, na ekosystémy...	
11015.	Ivana Jančová	MMR-48993-2026-81	99czzi	AOV85	Věc: Připomínka k návrhu akcelerační oblasti AOV85 Nový Dvůr Podávám připomínku k návrhu vymezeni akcelerační oblasti AOV85 Nový Dvůr pro umístění větrných elektráren. S navrženým záměrem nesouhlasím. Domnívám se, že plánovaná výstavba větrných elektráren v blízkosti obce Cítov a krajiny Podřipska představuje nepřiměřený zásah do života obyvatel, krajiny i okolní infrastruktury. Mám vážné obavy z dopadů na zdraví obyvatel okolních obci. Provoz větrných elektráren je spojen s dlouhodobým hlukem, blikáním nočního překážkového osvětlení, stroboskopickým efektem a dalšími rušivými vlivy, které mohou negativně ovlivnit kvalitu spánku, psychickou pohodu a celkový komfort bydlení. Za velmi problematickou považuji také minimální vzdálenost navržené akcelerační oblasti od obytné zástavby. Lidé si zde pořídili bydlení v klidné venkovské krajině, nikoliv v blízkosti rozsáhlé průmyslové zóny s obřími větrnými elektrárnami o výšce až 200 metrů. Mám rovněž obavy z výrazného poklesu hodnoty nemovitosti, pozemků a majetku obyvatel v okolních obcích. Domnívám se, že realizace takto rozsáhlého projektu může zásadně znehodnotit bydlení i charakter celé oblasti. Další pochybnosti mám o rozsahu plánované infrastruktury a stavebních zásahů do krajiny. Nejde pouze o samotné větrné elektrárny, ale také o budováni přístupových komunikací, kabelových tras, technického zázemí a rozsáhlých betonových základů. Nejsem přesvědčena, že byly dostatečně vyhodnoceny možné dopady na půdu, spodní vody a okolní životní prostředí. Domnívám se také, že návrh dostatečně neprokazuje skutečný přínos projektu vzhledem k větrným podmínkám v této oblasti. Mám pochybnosti o ekonomické výhodnosti celého projektu a obavy z vysokých nákladů na výstavbu, provoz i budoucí likvidaci větrných elektráren. Za nepřijatelné považuji také výrazné narušení krajinného rázu Podřipska a okolí hory Říp, která představuje významný historický a kulturní symbol České republiky. Z výše uvedených důvodů žádám o přehodnocení návrhu akcelerační oblasti AOV85 Nový Dvůr.	**Akceptováno.** Akcelerační oblast AOV85 Nový Dvůr byla vypuštěna.
11016.	Hana Kostková	MMR-48994-2026-81	99czzi	AOV85	Připomínka ke Změně č. 2 územního rozvojového plánu – AOV85 Nový Dvůr	**Akceptováno.**

Poř. č.	Připomínkové místo	Číslo jednací	Článek	AO	Připomínka	Vyhodnocení
					Podávám připomínku k návrhu vymezeni akcelerační oblasti AOV85 Nový Dvůr. 1) S navrženým vymezením nesouhlasím, protože si myslím, že navržená lokalita není vhodná pro umístění takto rozsáhlého projektu větrných elektráren, a to hlavně vzhledem k blízkosti okolních obcí a krajinnému významu území v okolí hory Říp. 2) Mám obavy z obrovského zásahu do krajinného rázu, protože plánovaná výstavba až 10 větrných elektráren o možné výšce až 200 metrů může zásadně změnit charakter otevřené krajiny. Dokumentace zároveň sama připouští, že výhledy z hory Říp směrem k akcelerační oblasti budou záměrem dotčeny. 3) Domnívám se také, že nejsou dostatečně vyhodnoceny dopady na kvalitu života lidi okolních obcí. Dokumentace počítá s nutností zpracováni hlukové studie i řešením stroboskopického efektu, což podle mého názoru potvrzuje možné negativní vlivy projektu na okolní zástavbu. 4) Dále se obávám toho, jaké dopady toto bude mít na přírodu a chráněné druhy ptáků, jejichž výskyt je v dokumentaci přímo uveden. Přestože návrh obsahuje zmírňující opatření, nejsem přesvědčen, že budou pro takto rozsáhlý zásah do krajiny dostatečná. 5) Rovněž pochybuji o tom, zda byly dostatečně posouzeny dlouhodobé dopady projektu na vodní režim krajiny, půdu a celkový charakter území. Z výše uvedených důvodů žádám o přehodnoceni návrhu akcelerační oblasti AOV85 Nový Dvůr. Nesouhlasím s navrženým způsobem vymezováni akceleračních oblastí pro výstavbu větrných elektráren na území České republiky, neboť mám za to, že dochází k upřednostňováni energetických zájmů před ochranou zdraví obyvatel, krajiny a charakteru obcí.	Akcelerační oblast AOV85 Nový Dvůr byla vypuštěna.
11017.	František Czibik	MMR-48995-2026-81	99czzi	AOV85	Připomínka ke Změně č. 2 územního rozvojového plánu – AOV85 Nový Dvůr Podávám připomínku k návrhu vymezeni akcelerační oblasti AOV85 Nový Dvůr. 1) S navrženým vymezením nesouhlasím, protože si myslím, že navržená lokalita není vhodná pro umístění takto rozsáhlého projektu větrných elektráren, a to hlavně vzhledem k blízkosti okolních obcí a krajinnému významu území v okolí hory Říp. 2) Mám obavy z obrovského zásahu do krajinného rázu, protože plánovaná výstavba až 10 větrných elektráren o možné výšce až 200 metrů může zásadně změnit charakter otevřené krajiny. Dokumentace zároveň sama připouští, že výhledy z hory Říp směrem k akcelerační oblasti budou záměrem dotčeny. 3) Domnívám se také, že nejsou dostatečně vyhodnoceny dopady na kvalitu života lidi okolních obcí. Dokumentace počítá s nutností zpracováni hlukové studie i řešením stroboskopického efektu, což podle mého názoru potvrzuje možné negativní vlivy projektu na okolní zástavbu. 4) Dále se obávám toho, jaké dopady toto bude mít na přírodu a chráněné druhy ptáků, jejichž výskyt je v dokumentaci přímo uveden. Přestože návrh obsahuje zmírňující opatření, nejsem přesvědčen, že budou pro takto rozsáhlý zásah do krajiny dostatečná. 5) Rovněž pochybuji o tom, zda byly dostatečně posouzeny dlouhodobé dopady projektu na vodní režim krajiny, půdu a celkový charakter území.	**Akceptováno.** Akcelerační oblast AOV85 Nový Dvůr byla vypuštěna.

Poř. č.	Připomínkové místo	Číslo jednací	Článek	AO	Připomínka	Vyhodnocení
					Z výše uvedených důvodů žádám o přehodnoceni návrhu akcelerační oblasti AOV85 Nový Dvůr. Nesouhlasím s navrženým způsobem vymezováni akceleračních oblastí pro výstavbu větrných elektráren na území České republiky, neboť mám za to, že dochází k upřednostňováni energetických zájmů před ochranou zdraví obyvatel, krajiny a charakteru obcí.	
11018.	Marek Suchánek	MMR-48996-2026-81	99czzs	AOV98	Připomínka obce k návrhu Změny č. 2 ÚRP Text připomínky Podatel nesouhlasí s vymezením akcelerační oblasti AOV98 a žádá, aby tato akcelerační oblast nebyla ve Změně č. 2 Územního rozvojového plánu vymezena a aby nebylo vydáno územní opatření AOV98. Odůvodnění uplatněné připomínky 1. Direktivní vymezení AOV Podatel se domnívá, že není nezbytné (a neplyne to ani ze směrnice EU RED III), aby akcelerační oblasti pro VTE (dále jen "AOV") byly vymezeny direktivně na celostátní úrovni. Je naprosto dostačující, když by Změna č. 2 Územního rozvojového plánu (dále jen “Změna č. 2") dala obcím povinnost, aby prověřily možnosti vymezení AOV v územních plánech. Na základě tohoto pokynu by samosprávy znalé místních poměrů po dohodě s občany vymezily vhodné lokality pro VTE. Díky tomu by byly zohledněny s potřebnou pečlivostí a v nutné podrobnosti zásahy do veřejných zájmů, které není možné na úrovni Změny č. 2 zhodnotit, neboť to její velké měřítko neumožňuje. 2. Diskriminační vymezení AOV Ve Změně č. 2 ÚRP není dostatečně vysvětleno, proč je třeba vymezit akcelerační oblasti právě tak, jak to činí Změna č. 2, jinými slovy není pochopitelné, proč právě počet AOV, se kterým Změna č. 2 počítá, povede ke splnění klimatických a energetických cílů a proč vymezení jiné oblasti již není zapotřebí nebo proč by klimatické a energetické cíle nemohly být plněny i bez AOV98, když není ke splnění těchto cílů (které ani nejsou ve Změně č. 2 specifikovány) zapotřebí ani o jednu AOV více. Lokalita, kde je AOV98 přitom není nijak výjimečná z hlediska potenciálu pro VTE (nebo alespoň není ve Změně č. 2 přesvědčivě popsáno, proč se AOV98 svým větrným potenciálem tak výrazně odlišuje od dalších oblastí, kde AOV vymezeny nebyly). Lze tedy předpokládat, že existují i jiné shodné oblasti, kde však z nejasných důvodů AOV nebyly vymezeny. To považuje podatel za diskriminační. Diskriminovány jsou i samosprávy, na jejichž území jsou AOV vymezeny. Vymezení AOV totiž představuje jakousi stavební uzávěru, kdy obec nemůže v dotčeném území měnit územní plán podle svých potřeb, ale musí respektovat vymezenou AOV. Vedle toho pak nebudou investoři VTE motivováni, aby s obcí uzavřeli férovou plánovací smlouvu a poskytli obci a jejím občanům dostatečné kompenzace za negativní dopady provozu VTE. Záměry VTE povolované v AOV totiž budou protežovány a jejich výstavba výrazně usnadněna. Tato diskriminace přímo ovlivňuje i občany samospráv. 3. Nedostatečné posouzení vlivů Vymezení AOV s největší pravděpodobností povede k tomu, že záměry VTE v nich umisťované budou upřednostňovány a nedojde už nikdy k řádnému posouzení jejich negativních dopadů na životní prostředí, na zdraví a životy lidí. Proto by mělo být Vyhodnocení vlivů Změny č. 2 a územního opatření pro AOV98 extrémně podrobné a kvalitní, prakticky na úrovni EIA. Překážkou pro takové podrobné posouzení je ale fakt, že je měřítko Územního rozvojového plánu příliš velké a neumožňuje skutečně posoudit dopady vymezeni AOV (jiné by to bylo na úrovni územního plánu, resp. v procesu EIA se znalosti konkrétního záměru). Vzhledem k tomu, že na vymezení akceleračních oblastí naváže zrychlené a zjednodušené povolovací řízení před Dopravním a energetickým stavebním úřadem (DESÚ), v rámci kterého bude úřad prakticky pouze ověřovat, zda jsou záměry v souladu s	**Akceptováno.** Akcelerační oblast AOV98 Tetětice byla vypuštěna.

Poř. č.	Připomínkové místo	Číslo jednací	Článek	AO	Připomínka	Vyhodnocení
					vágními a nic neříkajícími podmínkami územního opatření AOV98. V souladu s těmito obecnými podmínkami ale budou téměř jakékoliv záměry, což znamená, že vlivy VTE realizovaných v AOV98 nebudou nikdy reálně posouzeny. Vágní posouzení Změny č. 2 nebo územního opatření AOV98 je naprosto nedostatečné. Podatel se domnívá, že je nezbytné, aby všechny vlivy VTE byly skutečně a podrobně posouzeny, neboť vadné posouzení dopadů VTE může mít nejen přímý vliv na jeho zdraví včetně psychické pohody, ale také to může ovlivnit socioekonomický rozvoj obce, ve které žije. 4. Zanedbatelné pozitivní vlivy vymezení AO V odůvodnění Změny č. 2 ani územního opatření není možné dohledat vyčíslení přínosu AOV98 pro snížení energetické závislosti anebo snížení produkce CO2. Ve vyhodnocení vlivů územního opatření AOV98 se ale uvádí k pozitivním vlivům (přínosům) vymezení AOV a realizace VTE: "Zanedbatelný až mírně pozitivní vliv k ochraně klimatu uplatnění AO se uplatnění v globálním měřítku, tedy i z hlediska přeshraničního působení." V dokumentaci Změny č. 2 a územního opatření je tedy přiznáno, že přínosy VTE realizovaných v AOV98 budou zanedbatelné, byť chybí konkrétní čísla. V takové situaci není pochopitelné, jak mohl zájem na vymezení AOV98 převážit nad ostatními konkrétně specifikovanými veřejnými zájmy, které naopak výstavba VTE ovlivní výrazně (byť to nekvalitně zpracované vyhodnocení Změny č. 2 a územního opatření nepřiznává). Dále se ve Vyhodnocení územního opatření AOV98 uvádí: "Vlivy na ovzduší v době výstavby zanedbatelné (prašnost při přesunu zemin, emise ze spalování PHM, sekundární prašnost), v době provozu mírně pozitivní z důvodu náhrady spalovacích zdrojů při výrobě el. energie." Vzhledem k tomu, že se ve Vyhodnocení uvádí, že vliv AOV98 na ochranu klimatu bude zanedbatelný, bude logicky zanedbatelný rozsah, ve kterém VTE realizované v AOV98 nahradí spalovací zdroje. Změna č. 2 ani územní opatření tento závěr nevyvrací, neobsahují totiž vyčíslení toho, v jak velkém rozsahu VTE realizované v AOV98 nahradí spalovací zdroje a jaký přesně vliv bude mít tato náhrada na cíle sledované Změnou č. 2, tedy snížení energetické závislosti ČR a snížení produkce CO2. Je také třeba řádně vyhodnotit, proč těchto cílů nelze dosáhnout jinými způsoby (zvýšení počtu bloků JEDU, popř. JETE, rozvoj vodíkové infrastruktury v souladu s Vodíkovou strategii ČR, větší důraz na rozvoj FVE). Proto ani blíže nespecifikovaná náhrada spalovacích zdrojů není důvod, proč by měl zájem na vymezení AOV98 převážit nad jinými zájmy v území. 5. Výška VTE a rozloha AO Ve Změně č. 2 ani v územním opatření pro AOV98 není vysvětleno, proč byla zvolena právě tato rozloha AO a proč má AOV právě tyto konkrétní hranice a proč právě toto vymezení AOV povede ke splnění cílů Změny č. 2. jinými slovy není vysvětleno, proč nemůže být AO vymezena jiným způsobem tak, aby kupř. byly VTE umisťovány v dostatečné vzdálenosti od zastavěného území a zastavitelných ploch podle územních plánu (min 1,5 km) a není porovnáno, zda by toto jiné vymezení AOV třeba také nevedlo ke splnění cílů Změny č. 2. Podatel se domnívá, že to ale vzhledem k nespecifičnosti cílů Změny č. 2 není ani možné, proto by také vůbec neměla být AOV98 vymezena. 6. Hluková zátěž, vibrace a stroboskopický efekt Podatel zásadně nesouhlasí s tím, že Změna č. 2 ani příslušné územní opatření vůbec neřeší negativní dopady hluku. Hluk totiž Změna č. 2 chápe jako normální integrální součást VTE, bez které to prostě nejde a je třeba se s tím smířit. Tento přístup nejlépe demonstruje přirovnání hluku z VTE k "šumění lesa", které zřejmě mohou vnímat jako nepříjemné jen neurotické osoby. Podatel se proto domnívá, že hlukové vlivy nebyly zhodnoceny a ve skutečnosti to ani není možné bez znalosti konkrétního projektu. Podatel zdůrazňuje, že nepovažuje za dostatečné, aby byla hluková zátěž řešena až v hlukové studii zpracované investorem. Takový přístup není schopný zajistit reálnou ochranu lidského zdraví. Podatel dále nesouhlasí s tím, že vůbec nedošlo k posouzení vlivů infrazvuku, nízkofrekvenčního hluku a vibrací, ačkoliv odborné studie upozorňují na rizika spojená s těmito doprovodnými jevy provozu VTE. Podatel se domnívá, že nebyl ani řádně zhodnocen vliv vibrací na nemovitosti.	

Poř. č.	Připomínkové místo	Číslo jednací	Článek	AO	Připomínka	Vyhodnocení
					Stejně tak nebyl řádně posouzen z hlediska vlivů tzv. stroboskopický efekt, kdy se posouzení zejména nezaměřilo na obtěžující dopady stroboskopického efektu. 7. Vlivy na krajinný ráz Větrné elektrárny mají zásadní vlivy na krajinný ráz. Ve Vyhodnocení vlivů územního opatření AOV98 se mj. uvádí: “AO dle ZÚR Zlínského kraje spadá do krajiny zemědělské intenzivní AO se nachází v krajinném celku Kroměřížsko. Pro krajinu intenzivní zemědělskou jsou typické rovinaté oblasti až ploché pahorkatiny na spraších a intenzivní zemědělství jako kulturní prvky uváděny větrolamy, selské statky, sakrální architektura, dochované architektonické a urbanistické znaky sídel. Krajinná scéna je otevřená, rozlehlost a přehlednost území dominance horizontály v krajině, dominance sakrální architektury a siluety historických měst. Za hlavní potenciálně ovlivněné přírodní hodnoty lze považovat EVL Troják, který se nachází v sousedství a přírodní park (EVL) Chřiby (cca 4 km). Z kulturních hodnot v okruhu do 10 km se jedná primárně o MRP Kroměříž s NKP Zámek Kroměříž s Květnou a Podzámeckou zahradou, které jsou součástí UNESCO. Výstavbou větrných elektráren lze předpokládat narušení krajinných hodnot území Větrné elektrárny jsou stavební dominantou, která bude vizuálně patrná v širokém okruhu a ovlivní krajinné scenérie v území. S ohledem na charakter předpokládaných záměrů v AO se tomuto působení nelze vyhnout." Jak je možné, že všechny tyto vlivy jsou hodnoceny jako zanedbatelné, když přitom VTE budou představovat novou dominantu, která jednoznačně výrazně ovlivní krajinu, to není ve Změně č. 2 ani v územním opatření vysvětleno. Vliv VTE na krajinný ráz bude mít ještě další dopady – již napořád bude hodnota krajinného rázu snížena, takže bude možné do území umisťovat i další záměry, které by jinak kvůli ochraně krajinného rázu nebyly přípustné. 8. Další negativní vlivy AOV98 - Prostor pro individuální připomínky: lze doplnit např. obavy z negativního vlivu vymezení AOV na zvířata, na ekosystémy, na vodní poměry v území, na zemědělský půdní fond, na ekosystémy...	
11019.	Tomáš Srp	MMR-48997-2026-81	99czzi	AOV85	Připomínka k návrhu akcelerační oblasti AOV85 Nový Dvůr Podávám připomínku k návrhu vymezení akcelerační oblasti AOV85 Nový Dvůr pro umístění větrných elektráren. S navrženým záměrem zásadně nesouhlasím. Považuji za naprosto nepřijatelné, aby v těsné blízkosti obce Cítov a krajiny Podřipska vznikl rozsáhlý průmyslový projekt s až 10 větrnými elektrárnami o možné výšce až 200 metrů. 1) Mám vážné obavy o zdraví obyvatel okolních obcí. Provoz větrných elektráren je spojen s nepřetržitým hlukem, blikáním nočního osvětlení, stroboskopickým efektem a dalšími negativními vlivy, které mohou výrazně zhoršit kvalitu života lidí žijících v okolí. Dokumentace sama potvrzuje potřebu dalších hlukových studií a odborných posouzení, což podle mého názoru jasně ukazuje, že možné zdravotní dopady nejsou dostatečně vyřešeny. 2) Za nepřijatelné považuji také to, že navržená akcelerační oblast se nachází v minimální vzdálenosti od obytných domů.	**Akceptováno.** Akcelerační oblast AOV85 Nový Dvůr byla vypuštěna.

Poř. č.	Připomínkové místo	Číslo jednací	Článek	AO	Připomínka	Vyhodnocení
					3) Mám rovněž obavy z výrazného znehodnocení nemovitostí, pozemků a majetku obyvatel v okolí plánované zóny. Domnívám se, že realizace takto rozsáhlého projektu může výrazně snížit hodnotu bydlení i kvalitu života v celé oblasti. 4) Další obavy mám z rozsáhlých zásahů do půdy, krajiny a infrastruktury, včetně budování přístupových komunikací, kabelových tras a technického zázemí. Nejsem přesvědčen/a, že byly dostatečně posouzeny možné dopady na půdu, spodní vody a okolní životní prostředí. Z výše uvedených důvodů žádám o přehodnocení návrhu akcelerační oblasti AOV85 Nový Dvůr.	
11020.	Tomáš Volejník	MMR-48998-2026-81	99czzs	AOV98	Připomínka obce k návrhu Změny č. 2 ÚRP Text připomínky Podatel nesouhlasí s vymezením akcelerační oblasti AOV98 a žádá, aby tato akcelerační oblast nebyla ve Změně č. 2 Územního rozvojového plánu vymezena a aby nebylo vydáno územní opatření AOV98. Odůvodnění uplatněné připomínky 1. Direktivní vymezení AOV Podatel se domnívá, že není nezbytné (a neplyne to ani ze směrnice EU RED III), aby akcelerační oblasti pro VTE (dále jen "AOV") byly vymezeny direktivně na celostátní úrovni. Je naprosto dostačující, když by Změna č. 2 Územního rozvojového plánu (dále jen “Změna č. 2") dala obcím povinnost, aby prověřily možnosti vymezení AOV v územních plánech. Na základě tohoto pokynu by samosprávy znalé místních poměrů po dohodě s občany vymezily vhodné lokality pro VTE. Díky tomu by byly zohledněny s potřebnou pečlivostí a v nutné podrobnosti zásahy do veřejných zájmů, které není možné na úrovni Změny č. 2 zhodnotit, neboť to její velké měřítko neumožňuje. 2. Diskriminační vymezení AOV Ve Změně č. 2 ÚRP není dostatečně vysvětleno, proč je třeba vymezit akcelerační oblasti právě tak, jak to činí Změna č. 2, jinými slovy není pochopitelné, proč právě počet AOV, se kterým Změna č. 2 počítá, povede ke splnění klimatických a energetických cílů a proč vymezení jiné oblasti již není zapotřebí nebo proč by klimatické a energetické cíle nemohly být plněny i bez AOV98, když není ke splnění těchto cílů (které ani nejsou ve Změně č. 2 specifikovány) zapotřebí ani o jednu AOV více. Lokalita, kde je AOV98 přitom není nijak výjimečná z hlediska potenciálu pro VTE (nebo alespoň není ve Změně č. 2 přesvědčivě popsáno, proč se AOV98 svým větrným potenciálem tak výrazně odlišuje od dalších oblastí, kde AOV vymezeny nebyly). Lze tedy předpokládat, že existují i jiné shodné oblasti, kde však z nejasných důvodů AOV nebyly vymezeny. To považuje podatel za diskriminační. Diskriminovány jsou i samosprávy, na jejichž území jsou AOV vymezeny. Vymezení AOV totiž představuje jakousi stavební uzávěru, kdy obec nemůže v dotčeném území měnit územní plán podle svých potřeb, ale musí respektovat vymezenou AOV. Vedle toho pak nebudou investoři VTE motivováni, aby s obcí uzavřeli férovou plánovací smlouvu a poskytli obci a jejím občanům dostatečné kompenzace za negativní dopady provozu VTE. Záměry VTE povolované v AOV totiž budou protežovány a jejich výstavba výrazně usnadněna. Tato diskriminace přímo ovlivňuje i občany samospráv. 3. Nedostatečné posouzení vlivů Vymezení AOV s největší pravděpodobností povede k tomu, že záměry VTE v nich umisťované budou upřednostňovány a nedojde už nikdy k řádnému posouzení jejich negativních dopadů na životní prostředí, na zdraví a životy lidí. Proto by mělo být Vyhodnocení vlivů Změny č. 2 a územního opatření pro AOV98 extrémně podrobné a kvalitní, prakticky na úrovni EIA.	**Akceptováno.** Akcelerační oblast AOV98 Tetětice byla vypuštěna.

Poř. č.	Připomínkové místo	Číslo jednací	Článek	AO	Připomínka	Vyhodnocení
					Překážkou pro takové podrobné posouzení je ale fakt, že je měřítko Územního rozvojového plánu příliš velké a neumožňuje skutečně posoudit dopady vymezeni AOV (jiné by to bylo na úrovni územního plánu, resp. v procesu EIA se znalosti konkrétního záměru). Vzhledem k tomu, že na vymezení akceleračních oblastí naváže zrychlené a zjednodušené povolovací řízení před Dopravním a energetickým stavebním úřadem (DESÚ), v rámci kterého bude úřad prakticky pouze ověřovat, zda jsou záměry v souladu s vágními a nic neříkajícími podmínkami územního opatření AOV98. V souladu s těmito obecnými podmínkami ale budou téměř jakékoliv záměry, což znamená, že vlivy VTE realizovaných v AOV98 nebudou nikdy reálně posouzeny. Vágní posouzení Změny č. 2 nebo územního opatření AOV98 je naprosto nedostatečné. Podatel se domnívá, že je nezbytné, aby všechny vlivy VTE byly skutečně a podrobně posouzeny, neboť vadné posouzení dopadů VTE může mít nejen přímý vliv na jeho zdraví včetně psychické pohody, ale také to může ovlivnit socioekonomický rozvoj obce, ve které žije. 4. Zanedbatelné pozitivní vlivy vymezení AO V odůvodnění Změny č. 2 ani územního opatření není možné dohledat vyčíslení přínosu AOV98 pro snížení energetické závislosti anebo snížení produkce CO2. Ve vyhodnocení vlivů územního opatření AOV98 se ale uvádí k pozitivním vlivům (přínosům) vymezení AOV a realizace VTE: "Zanedbatelný až mírně pozitivní vliv k ochraně klimatu uplatnění AO se uplatnění v globálním měřítku, tedy i z hlediska přeshraničního působení." V dokumentaci Změny č. 2 a územního opatření je tedy přiznáno, že přínosy VTE realizovaných v AOV98 budou zanedbatelné, byť chybí konkrétní čísla. V takové situaci není pochopitelné, jak mohl zájem na vymezení AOV98 převážit nad ostatními konkrétně specifikovanými veřejnými zájmy, které naopak výstavba VTE ovlivní výrazně (byť to nekvalitně zpracované vyhodnocení Změny č. 2 a územního opatření nepřiznává). Dále se ve Vyhodnocení územního opatření AOV98 uvádí: "Vlivy na ovzduší v době výstavby zanedbatelné (prašnost při přesunu zemin, emise ze spalování PHM, sekundární prašnost), v době provozu mírně pozitivní z důvodu náhrady spalovacích zdrojů při výrobě el. energie." Vzhledem k tomu, že se ve Vyhodnocení uvádí, že vliv AOV98 na ochranu klimatu bude zanedbatelný, bude logicky zanedbatelný rozsah, ve kterém VTE realizované v AOV98 nahradí spalovací zdroje. Změna č. 2 ani územní opatření tento závěr nevyvrací, neobsahují totiž vyčíslení toho, v jak velkém rozsahu VTE realizované v AOV98 nahradí spalovací zdroje a jaký přesně vliv bude mít tato náhrada na cíle sledované Změnou č. 2, tedy snížení energetické závislosti ČR a snížení produkce CO2. Je také třeba řádně vyhodnotit, proč těchto cílů nelze dosáhnout jinými způsoby (zvýšení počtu bloků JEDU, popř. JETE, rozvoj vodíkové infrastruktury v souladu s Vodíkovou strategii ČR, větší důraz na rozvoj FVE). Proto ani blíže nespecifikovaná náhrada spalovacích zdrojů není důvod, proč by měl zájem na vymezení AOV98 převážit nad jinými zájmy v území. 5. Výška VTE a rozloha AO Ve Změně č. 2 ani v územním opatření pro AOV98 není vysvětleno, proč byla zvolena právě tato rozloha AO a proč má AOV právě tyto konkrétní hranice a proč právě toto vymezení AOV povede ke splněni cílů Změny č. 2. jinými slovy není vysvětleno, proč nemůže být AO vymezena jiným způsobem tak, aby kupř. byly VTE umisťovány v dostatečné vzdálenosti od zastavěného území a zastavitelných ploch podle územních plánu (min 1,5 km) a není porovnáno, zda by toto jiné vymezení AOV třeba také nevedlo ke splnění cílů Změny č. 2. Podatel se domnívá, že to ale vzhledem k nespecifičnosti cílů Změny č. 2 není ani možné, proto by také vůbec neměla být AOV98 vymezena. 6. Hluková zátěž, vibrace a stroboskopický efekt Podatel zásadně nesouhlasí s tím, že Změna č. 2 ani příslušné územní opatření vůbec neřeší negativní dopady hluku. Hluk totiž Změna č. 2 chápe jako normální integrální součást VTE, bez které to prostě nejde a je třeba se s tím smířit. Tento přistup nejlépe demonstruje přirovnání hluku z VTE k "šumění lesa", které zřejmě mohou vnímat jako nepříjemné jen neurotické osoby. Podatel se proto domnívá, že hlukové vlivy nebyly zhodnoceny a ve skutečnosti to ani není možné bez znalosti konkrétního projektu.	

Poř. č.	Připomínkové místo	Číslo jednací	Článek	AO	Připomínka	Vyhodnocení
					Podatel zdůrazňuje, že nepovažuje za dostatečné, aby byla hluková zátěž řešena až v hlukové studii zpracované investorem. Takový přístup není schopný zajistit reálnou ochranu lidského zdraví. Podatel dále nesouhlasí s tím, že vůbec nedošlo k posouzení vlivů infrazvuku, nízkofrekvenčního hluku a vibrací, ačkoliv odborné studie upozorňují na rizika spojená s těmito doprovodnými jevy provozu VTE. Podatel se domnívá, že nebyl ani řádně zhodnocen vliv vibrací na nemovitosti. Stejně tak nebyl řádně posouzen z hlediska vlivů tzv. stroboskopický efekt, kdy se posouzení zejména nezaměřilo na obtěžující dopady stroboskopického efektu. 7. Vlivy na krajinný ráz Větrné elektrárny mají zásadní vlivy na krajinný ráz. Ve Vyhodnocení vlivů územního opatření AOV98 se mj. uvádí: “AO dle ZÚR Zlínského kraje spadá do krajiny zemědělské intenzivní AO se nachází v krajinném celku Kroměřížsko. Pro krajinu intenzivní zemědělskou jsou typické rovinaté oblasti až ploché pahorkatiny na spraších a intenzivní zemědělství jako kulturní prvky uváděny větrolamy, selské statky, sakrální architektura, dochované architektonické a urbanistické znaky sídel. Krajinná scéna je otevřená, rozlehlost a přehlednost území dominance horizontály v krajině, dominance sakrální architektury a siluety historických měst. Za hlavní potenciálně ovlivněné přírodní hodnoty lze považovat EVL Troják, který se nachází v sousedství a přírodní park (EVL) Chřiby (cca 4 km). Z kulturních hodnot v okruhu do 10 km se jedná primárně o MRP Kroměříž s NKP Zámek Kroměříž s Květnou a Podzámeckou zahradou, které jsou součástí UNESCO. Výstavbou větrných elektráren lze předpokládat narušení krajinných hodnot území Větrné elektrárny jsou stavební dominantou, která bude vizuálně patrná v širokém okruhu a ovlivní krajinné scenérie v území. S ohledem na charakter předpokládaných záměrů v AO se tomuto působení nelze vyhnout." Jak je možné, že všechny tyto vlivy jsou hodnoceny jako zanedbatelné, když přitom VTE budou představovat novou dominantu, která jednoznačně výrazně ovlivní krajinu, to není ve Změně č. 2 ani v územním opatření vysvětleno. Vliv VTE na krajinný ráz bude mít ještě další dopady – již napořád bude hodnota krajinného rázu snížena, takže bude možné do území umisťovat i další záměry, které by jinak kvůli ochraně krajinného rázu nebyly přípustné. 8. Další negativní vlivy AOV98 - Prostor pro individuální připomínky: lze doplnit např. obavy z negativního vlivu vymezení AOV na zvířata, na ekosystémy, na vodní poměry v území, na zemědělský půdní fond, na ekosystémy...	
11021.	Klára Holubová	MMR-48999-2026-81	99czzi	AOV85	Připomínka k návrhu akcelerační oblasti AOV85 Nový Dvůr Podávám připomínku k návrhu vymezení akcelerační oblasti AOV85 Nový Dvůr pro umístění větrných elektráren. S navrženým záměrem zásadně nesouhlasím. Považuji za naprosto nepřijatelné, aby v těsné blízkosti obce Cítov a krajiny Podřipska vznikl rozsáhlý průmyslový projekt s až 10 větrnými elektrárnami o možné výšce až 200 metrů. 1) Mám vážné obavy o zdraví obyvatel okolních obcí. Provoz větrných elektráren je spojen s nepřetržitým hlukem, blikáním nočního osvětlení, stroboskopickým efektem a dalšími negativními vlivy, které mohou výrazně zhoršit kvalitu života lidí žijících v okolí. Dokumentace sama potvrzuje potřebu dalších hlukových studií a odborných posouzení, což podle mého názoru jasně ukazuje, že možné zdravotní dopady nejsou dostatečně vyřešeny. 2) Za nepřijatelné považuji také to, že navržená akcelerační oblast se nachází v minimální vzdálenosti od obytných domů.	**Akceptováno.** Akcelerační oblast AOV85 Nový Dvůr byla vypuštěna.

Poř. č.	Připomínkové místo	Číslo jednací	Článek	AO	Připomínka	Vyhodnocení
					3) Mám rovněž obavy z výrazného znehodnocení nemovitostí, pozemků a majetku obyvatel v okolí plánované zóny. Domnívám se, že realizace takto rozsáhlého projektu může výrazně snížit hodnotu bydlení i kvalitu života v celé oblasti. 4) Další obavy mám z rozsáhlých zásahů do půdy, krajiny a infrastruktury, včetně budování přístupových komunikací, kabelových tras a technického zázemí. Nejsem přesvědčen/a, že byly dostatečně posouzeny možné dopady na půdu, spodní vody a okolní životní prostředí. Z výše uvedených důvodů žádám o přehodnocení návrhu akcelerační oblasti AOV85 Nový Dvůr.	
11022.	Pavel Čech	MMR-49000-2026-81	99czzs 99bf 99bi	AOV98 AOS6 AOS9	PŘIPOMÍNKY K: I. návrhu Změny č. 2 Územního rozvojového plánu ČR (ÚRP ČR) II. Vyhodnocení vlivů návrhu Změny č. 2 ÚRP na udržitelný rozvoj území (SEA) III. návrhům jednotlivých územních opatření pro akcelerační oblasti (AO) vymezeným v návrhu Změny č. 2 ÚRP Věc: Připomínky dotčené osoby k návrhu Změny Č. 2 Územního rozvojového plánu ČR, k Vyhodnocení vlivů na udržitelný rozvoj území (SEA) a k návrhům územních opatření pro akcelerační oblasti AOV98 Tetětice, AOS6 Zborovice a AOS9 Zdounky Podatel: jakožto dotčená osoba, vlastník nemovitosti a subjekt, jehož ústavně zaručená práva, legitimní zájmy a zdravé životní podmínky jsou přímo dotčeny navrhovanou koncepční územně plánovací regulací, podává tímto v zákonné lhůtě následující PŘIPOMÍNKY: I. Vymezení dotčeného území, věcná legitimace a disproporcionalita zásahu Předložená dokumentace Změny č. 2 Územního rozvojového plánu ČR (ÚRP ČR) a navazujících územních opatření obecné povahy navrhuje v geograficky provázaném subregionu vymezení masivní akcelerační oblasti pro větrné elektrárny AOV98 Tetětice (zasahující katastrální území obci Dřínov, Morkovice-Slížany, Pavlovice u Kojetína, Počenice-Tetětice, Troubky-Zdislavice, Uhřice, Věžky, Zborovice) a současně akceleračních oblasti pro solární elektrárny AOS6 Zborovice a AOS9 Zdounky. Tento kumulovaný záměr představuje extrémní a disproporcionální industriální zásah do stabilizovaného území na pomezí Zlínského a Olomouckého kraje. Navržená regulace zakládá přímý a invazivní zásah do ústavně garantovaného vlastnického práva podavatele (ve smyslu ČI. 11 Listiny základních práv a svobod) a prokazatelně devalvuje tržní i užitnou hodnotu dotčených nemovitosti. Správní orgán zcela rezignoval na zásadu proporcionality, když jednostranně nadřadil komerční zájmy budoucích provozovatelů energetických zařízeni nad práva stávajících vlastníků půdy a rezidentů. II. Ohrožení veřejného zdraví, hlukové faktory a stroboskopický efekt Pořizovatel dokumentace v rámci procesu Vyhodnocení vlivů na životní prostředí (SEA) i v samotných odůvodněních územních opatření zcela opomněl náležitě a objektivně posoudit kumulativní vlivy koncentrace větrných generátorů a solárních poli na veřejné zdraví (odporuje požadavkům stavebního zákona na ochranu zdravých životních podmínek). Odůvodněni napadáme pro absenci hloubkových analýz v následujících oblastech: 1. Infrazvuk a nízkofrekvenční zvuk: Moderní větrné elektrárny s výškou horní úvrati přesahující 200 metrů generují specifické nízkofrekvenční vlnění, které vykazuje schopnost šířit se na velké vzdálenosti a prostupovat obvodovými plášti budov. Dlouhodobá expozice tomuto akustickému tlaku prokazatelně	**Akceptováno částečně.** Akcelerační oblast AOV98 Tetětice byla vypuštěna. Akcelerační oblasti AOS6 Zdounky a AOS9 Zborovice jsou v návrhu Z2 ÚRP ponechány. Vymezení akcelerační oblasti proběhlo na základě biologického posouzení konkrétního navrhovaného území podle § 11 odst. 3 resp. 4 ZOZE, jehož výsledky spolu s výsledky vyhodnocení vlivů na životní prostředí (SEA, Příloha 5 k Z2 ÚRP) byly zapracovány do návrhu Změny č. 2 ÚRP. Oblasti, u nichž autorizované osoby identifikovaly významné negativní nebo kumulativní vlivy, byly ze Z2 ÚRP vyloučeny (odůvodnění Z2 ÚRP). Zpracování VVURÚ odpovídá obsahem i strukturou požadavkům přílohy č. 4 stavebního zákona. Akcelerační oblasti v souladu s ZOZE a nařízením vlády č. 507/2025 Sb. nelze vymezovat na území lokalit soustavy Natura 2000. Vyhodnocení vlivů na lokality soustavy Natura 2000 bylo provedeno jako součást VVURÚ v souladu s § 45i zákona č. 114/1992 Sb. a odpovídá požadavkům čl. 6 směrnice o stanovištích. Problematika krajinného rázu byla posuzována v rámci VVURÚ, a to jak z hlediska navrhovaného souboru akceleračních oblastí jako celku, tak pro jednotlivé oblasti v kartách akceleračních oblastí (viz příloha č. 2 vyhodnocení vlivů). Kumulativní a synergické vlivy byly posuzovány v rámci SEA. Jejich výsledky byly promítnuty do vymezení akceleračních oblastí a podmínek územních opatření. Při vymezování AO byly zohledněny požadavky nařízení vlády č. 507/2025 Sb. Územní opatření stanoví podmínky zajišťující ochranu zemědělského hospodaření v akceleračních oblastech. Akcelerační oblasti byly vymezeny na celostátní úrovni v Z2 ÚRP na základě Zadání Z2 ÚRP schváleného Vládou ČR. .

Poř. č.	Připomínkové místo	Číslo jednací	Článek	AO	Připomínka	Vyhodnocení
					způsobuje u humánní populace chronické poruchy spánku, migrény, kardiovaskulární potíže a trvalou psychickou zátěž. 2. Stroboskopický efekt a světelné znečištění: Efekt periodického stíněni rotujících listů VTE v kombinaci s povinným zábleskovým leteckým značením vysokých věži představuje závažný neurologický a psychologický stresor pro obyvatele dotčených obcí. 3. HIA (Health Impact Assessment): Požadujeme okamžité pozastavení schvalovacího procesu do doby, než bude vypracováno komplexní nezávislé hodnoceni vlivů na veřejné zdraví (HIA). III. Devastace krajinného rázu, biodiverzity a mezinárodních závazků (NATURA 2000, UNESCO) Vymezení oblasti AOV98, AOS6 a AOS9 vykazuje zásadní metodické a věcné vady v oblasti ochrany přírody, krajiny a kulturního dědictví: 1. Soustava Natura 2000 a avifauna: Dotčené území slouží jako významný migrační koridor a hnízdiště chráněných druhů ptactva a netopýrů. výstavba větrných bariér prokazatelně generuje přímou mortalitu zvířat v důsledku kolizi, přičemž navržená "zmírňující opatření" obsažená v odůvodněni považujeme za zcela nedostatečná a akademická. 2. Krajinný ráz a OUV (výjimečná světová hodnota): výška staveb nad 200 metrů radikálně a nevratně naruší horizonty, dálkové pohledy a panoramatické hodnoty území. Dochází k degradaci historické kulturní krajiny, což je v přímém rozporu s mezinárodními závazky ČR týkajícími se ochrany památek světového významu (UNESCO) a zachování integrity chráněných území. Kumulativní a synergické působeni tolika větrných a solárních parků vedle sebe překračuje únosnou kapacitu dotčeného území. IV. Absence kompenzačních schémat a destrukce zemědělského fondu (ZPF) Předložené návrhy znamenají masivní, nevratný zábor vysoce bonitní půdy ze Zemědělského půdního fondu (ZPF). Textová část dokumentace zcela ignoruje ekonomické dopady na lokální hospodařeni a zcela opomíjí zakotvení závazných kompenzačních mechanismů pro dotčené subjekty v území. Kategoricky požadujeme, aby do závazné části územních opatření byl implementován transparentní systém finančních náhrad, krytý plně k tíži budoucích investorů, který bude kompenzovat: ○ Trvalé sníženi tržní hodnoty residenčních nemovitosti a pozemků v dotčeném perimetru. ○ Ztráty lokálních zemědělských subjektů způsobené fragmentaci půdních bloků a omezením agrotechnických operací. V. Osobní a trestněprávní odpovědnost úředních osob Pořizovatel a schvalovatelé této koncepční dokumentace jsou tímto explicitně upozorněni na skutečnost, že schválení vymezení oblastí AOV98, AOS6 a AOS9 v předložené, odborně nepodložené podobě, může mít za následek vznjk rozsáhlých národohospodářských škod, poškození zdraví obyvatelstva a nevratnou degradací či životního prostředí. Pokud správní orgán ignoruje tato věcná a právně podložená varováni a schválí regulaci zatíženou věcnými vadami, bude ze strany podavatele iniciováno podáni orgánům činným v trestním řízení.	

Poř. č.	Připomínkové místo	Číslo jednací	Článek	AO	Připomínka	Vyhodnocení
					Pořizovatel pochybil, když v rámci přípravné fáze rezignoval na uplatnění principu předběžné opatrnosti (podle § 3 zákona č. 17/1992 Sb., o životním prostředí). Vymezení akceleračních oblastí bez předchozího exaktního modelováni kumulativní infrazvukové zátěže, stroboskopického efektu a bez Vyhodnocení vlivů na veřejné zdraví (HIA) představuje hazard s biologickou a psychosomatickou integritou dotčené populace. Odsouvání těchto měření až do fáze provozu je nepřípustné, neboť po schválení územního opatření již nebude možné urbanistickou strukturu gigantického energetického komplexu efektivně korigovat. VI. Závěr a petit Z výše rozvedených důvodů podavatel navrhuje a požaduje: 1. Úplné zrušení vymezení akcelerační oblasti AOV98 Tetětice, AOS6 Zborovice a AOS9 Zdounky. 2. Pozastavení schvalovacího procesu do doby vypracování nezávislých studii HIA (vliv na veřejné zdraví – nízkofrekvenční hluk, stroboskopický efekt) a studii hodnotících kumulativní vlivy na krajinný ráz a památky UNESCO. 3. Doplnění závazné části o explicitní stanovení přímé odpovědnosti investorů za veškeré negativní externality a zavedení povinných ekonomických kompenzací pro vlastníky dotčených nemovitostí.	
11023.	Karel Valenta	MMR-49001-2026-81	99czzi	AOV85	Připomínka ke Změně č. 2 územního rozvojového plánu - akcelerační oblast AOV85 Nový Dvůr Podávám připomínku k návrhu vymezeni akcelerační oblasti AOV85 Nový Dvůr a zároveň nesouhlasím se zněním navržených podmínek a zmírňujících opatření pro povolení a realizaci záměrů větrných elektráren v této lokalitě. 1) Domnívám se, že navržená lokalita v blízkosti obce Cítov a hory Říp není vhodná pro realizaci takto rozsáhlého projektu větrných elektráren. jedná se o pohledově významné území s charakterem otevřené krajiny, které by bylo plánovanou výstavbou výrazně změněno. 2) Navržené umístěni až 10 větrných elektráren o možné výšce až 200 metrů podle mého názoru představuje zásadní zásah do krajinného rázu celé oblasti. V dokumentaci je zároveň uvedeno, že výhledy z hory Říp směrem k akcelerační oblasti budou záměrem dotčeny. Přesto se domnívám, že tento vliv není dostatečně vyhodnocen a že navržená zmírňující opatření nejsou pro takto rozsáhlý zásah dostačující. 3) Mám rovněž obavy z dopadů na kvalitu života obyvatel okolních obci. Dokumentace sama počítá se zpracováním hlukové studie a studie stroboskopického efektu, což potvrzuje možné negativní vlivy provozu větrných elektráren na obytnou zástavbu. Oblast v současné době není výrazně zatížena hlukem a nový zdroj hluku může významně ovlivnit charakter bydlení v místě. 4) Další obavy mám z dopadů na přírodu a chráněné druhy živočichů. Dokumentace přímo uvádí výskyt několika citlivých a chráněných druhů ptáků v této lokalitě. Domnívám se, že navržená opatření nejsou schopna plně eliminovat rizika spojená s provozem větrných elektráren v území s takto významným výskytem živočichů.	**Akceptováno.** Akcelerační oblast AOV85 Nový Dvůr byla vypuštěna.

Poř. č.	Připomínkové místo	Číslo jednací	Článek	AO	Připomínka	Vyhodnocení
					5) Mám také pochybnosti o dostatečném vyhodnocení dopadů projektu na vodní režim krajiny, půdu a celkový stav území. Lokalita se nachází v oblasti ohrožené suchem a zásahy do půdy a krajiny by měly být posuzovány velmi citlivě. Nejde pouze o samotné stožáry větrných elektráren, ale také o související infrastrukturu, přístupové komunikace a technické zázemí. 6) Domnívám se rovněž, že některé části dokumentace si navzájem odporuji. Na jedné straně je lokalita popisována jako pohledově exponované území vyžadující citlivý přistup, zároveň je však navrhována realizace rozsáhlého projektu větrných elektráren s významným vizuálním dopadem. Z výše uvedených důvodů žádám o přehodnoceni návrhu akcelerační oblasti AOV85 Nový Dvůr a navržených podmínek pro realizaci záměru. Nesouhlasím s navrženým způsobem vymezováni akceleračních oblasti pro výstavbu větrných elektráren na území České republiky, neboť mám za to, že dochází k upřednostňováni energetických zájmů před ochranou zdraví obyvatel, krajiny a charakteru obcí.	
11024.	Daniel Repák	MMR-49002-2026-81	99czm	AOV59	Věc: Zásadní připomínka a nesouhlas s návrhem Změny č. 2 Územního rozvojového plánu ČR - požadavek na vyřazeni akcelerační oblasti AOV59 (Liščí vrch / Hornobenešovsko) Tímto podávám jako občan dotčen; navrhovaným záměrem zásadní připomínku k návrhu vymezení akcelerační zóny pro větrné elektrárny (VTE) s označením AOV59 Liščí vrch (dotčená území: Horní Benešov, Horní Životice, Staré Heřminovy), jejíž hranice se nachází méně než 3km od byt. zástavby obce Staré Heřminovy S návrhem týkajícím se vymezení AOV59 zásadně nesouhlasím a požaduji jeho úplné vyřazení z akceleračních zón. Záměr představuje neospravedlnitelnou industrializaci volné krajiny a není veřejným zájmem, nýbrž soukromým podnikatelským záměrem. Níže uvádím konkrétní důvody a upozorňuji na nezákonnost, věcné vady a závažná rizika návrhu.	**Neakceptováno.** Akcelerační oblasti byly vymezeny na celostátní úrovni v Z2 ÚRP na základě Zadání Z2 ÚRP schváleného Vládou ČR. Vymezení akceleračních oblastí proběhlo na základě biologického posouzení konkrétních území podle § 11 odst. 3 resp. 4 ZOZE, jehož výsledky spolu s výsledky vyhodnocení vlivů na životní prostředí (SEA, Příloha č. 5 k odůvodnění Z2 ÚRP) byly zapracovány do návrhu Z2 ÚRP. Návrh Z2 ÚRP a jeho odůvodnění, návrh souvisejících územních opatření a jejich odůvodnění obsahují náležitosti v souladu s příslušnými právními předpisy, včetně správního řádu, stavebního zákona a dalších. Zpracování VVURÚ odpovídá obsahem i strukturou požadavkům obsaženým v příloze č. 4 stavebního zákona, včetně posouzení kumulativních a synergických vlivů, vlivů na zdraví a hodnocení nulové varianty (platné znění ÚRP) vůči variantě navrhované (Z2 ÚRP). Zadání Z2 ÚRP schválené Vládou ČR nepožadovalo jiná variantní řešení. Ustanovení § 4 odst. 3 ZOZE a čl. 15c směrnice RED III sice upřednostňují brownfieldy a degradované plochy, avšak nevylučují vymezení akcelerační oblasti na jiných pozemcích. Vymezení výhradně na degradovaných plochách nebylo s ohledem na prostorové nároky technologie větrných elektráren proveditelné. Samotný způsob vymezení akceleračních oblastí na základě podkladů (biologická posouzení, mapy citlivosti ptáků vůči výstavbě VTE zpracované ČSO, území významná pro netopýry dle podkladů ČESON, biotopy zvláště chráněných druhů velkých savců a další) a nařízení vlády č. 507/2025 Sb. minimalizuje vliv na složky životního prostředí. Pro všechny akcelerační oblasti jsou současně pořizována územní opatření, která obsahují opatření stanovená na základě biologických posouzení. Tato opatření dále zmírňují negativní vlivy, které nebylo možné vyloučit vymezením akcelerační oblasti. Podmínky v územních opatřeních zahrnují ochranu prvků lokálního ÚSES a všech biokoridorů, ochranu biotopů, ZPF a PUPFL, dále povinnost

Poř. č.	Připomínkové místo	Číslo jednací	Článek	AO	Připomínka	Vyhodnocení
					I. Rozpor se zákony ČR a právem Evropské unie Návrh vykazuje **závažné nedostatky** a je v **rozporu** s následujícími právními předpisy: **1. Právní předpisy ČR:** • **Zákon č. 500/2004 Sb., správní řád:** Porušení § 3 (nezjištěn stav bez důvodných pochybností) a § 68 (nedostatečné odůvodnění). Návrh je nepřezkoumatelný. • **Zákon č. 100/2001 Sb. (EIA/SEA):** Chybí posouzení kumulativních vlivů, variantních řešení (vč. nulové varianty) a konkrétních dopadů na území. • **Zákon č. 114/1992 Sb., o ochraně přírody a krajiny:** Ohrožení krajinného rázu (§ 12), narušení ekologické stability, zásah do biotopů a migračních tras. • **Zákon č. 283/2021 Sb., stavební zákon:** Porušení § 18, § 19, § 32 a § 97 (ochrana hodnot území, minimální střet s veřejnými zájmy, požadavek na udržitelný rozvoj). **2. Právo Evropské unie a mezinárodní úmluvy:** • **Směrnice o ptácích (2009/147/ES) a o stanovištích (92/43/EHS):** Nelze vyloučit negativní vliv na chráněné druhy (chybí biologické podklady čl. 6 odst. 3). • **Směrnice EIA (2011/92/EU):** Nedostatečné vyhodnocení vlivů a formální zapojení veřejnosti. • **Směrnice RED III (2023/2413):** Nebyla doložena priorita využití brownfieldů a umělých ploch. Vymezení ve volné krajině je v rozporu s principem minimalizace dopadů. • **Čl. 191 SFEU (Princip předběžné opatrnosti):** Nerespektování ochrany zdraví a životního prostředí. • **Evropská úmluva o krajině (ETS No. 176):** Nedostatečná ochrana krajiny jako základní složky ŽP.	biologického dozoru, monitoring mortality ptáků a netopýrů, detekční systémy a další podmínky specifické vzhledem ke konkrétní akcelerační oblasti. Jedním z podkladů pro zpracování Z2 ÚRP byl dokument Akcelerační oblasti, předvýběr ploch k výstavbě VTE, Screening území ČR z hlediska ochrany krajinného rázu (Roman Bukáček, Simona Vondráčková, 2025). Při vymezování akceleračních oblastí byl krajinný ráz dále prověřován, a to s ohledem na hodnoty území a dálkové pohledy na dominanty. Vlivy na krajinný ráz pak byly dále vyhodnoceny v rámci VVURÚ, a to jak z hlediska navrhovaného souboru akceleračních oblastí jako celku, tak pro jednotlivá území v kartách akceleračních oblastí. Podmínky v územních opatřeních pak dále omezují barevné řešení doprovodných staveb a rozsah trvalých terénních úprav. Otázky spojené s likvidací VTE po skončení životnosti, včetně podmínek pro odstranění stavby, jsou předmětem právní úpravy na úrovni povolování konkrétních záměrů a nespadají do obsahu územně plánovací dokumentace na celostátní úrovni. Vymezení akcelerační oblasti v ÚRP nezakládá možnost vyvlastnění ani právo na výstavbu VTE a nevylučuje jiné využití území. Nebylo prokázáno, že by instalace VTE měla významný negativní vliv na cenu nemovitostí či provádění investic. Při vymezení akceleračních oblastí nelze předjímat konkrétní technické parametry či přesné umístění záměrů OZE. Obavy z negativních vlivů hluku a stroboskopického efektu řeší podmínky stanovené ve všech územních opatřeních pro akcelerační oblasti pro VTE, které ukládají zpracování hlukové studie, studie působení stroboskopického efektu, včetně minimalizace shadow flicker efektu. V případě, že by záměr nesplňoval zákonné hygienické limity (nařízení vlády č. 272/2011 Sb., o ochraně zdraví před nepříznivými účinky hluku a vibrací) a současně podmínky v územním opatření, nemůže být povolen.

Poř. č.	Připomínkové místo	Číslo jednací	Článek	AO	Připomínka	Vyhodnocení
					• **Aarhuská úmluva (1998):** Omezení práva veřejnosti na informace a účasti v rozhodovacích procesech. **II. Nedostatky v podkladech a systémová rizika** • **Absence metodik požární bezpečnosti:** Dle vyjádření GŘ HZS ČR (z 6. 2. 2024) neexistuje právní ani metodická úprava požární bezpečnosti VTE, nejsou stanoveny odstupové vzdálenosti od lesů a zástavby. Zásahy hasičů by byly pouze defenzivní. • **Rizika pro dopravu:** Ministerstvo dopravy ČR (vyjádření MD-22459/2026-940/3) potvrdilo absenci metodiky posuzování vlivu VTE na bezpečnost provozu (vizuální distrakce, stínové efekty, odlet ledu a částí staveb). • **Geologická rizika:** Území je dlouhodobě poddolované (vč. slojí starších 100 let) s rizikem poklesů a deformací terénu. Výstavba těžkých VTE je zde hazardem. • **Nevyřešená infrastruktura a likvidace:** Návrh neřeší kapacitu distribuční soustavy, extrémní dopravní zátěž z přepravy komponentů na úzkých komunikacích, ani systémovou sanaci a likvidaci staveb po skončení životnosti **III. Narušení krajiny, přírody a biodiverzity** • **Krajinný ráz:** Výstavba VTE o výšce 180 m a více představuje nevratnou degradaci dosud nenarušené a turisticky cenné krajiny (blízkost Slezské Harty). Nejsou využity brownfieldy, ale cenná půda a lesy. • **Ohrožení chráněných druhů:** V oblasti se vyskytují druhy z Červené knihy ohrožených živočichů (luňák hnědý, luňák červený, jeřáb popelavý, výr velký, orel mořský). Území je navíc tradiční tahovou zastávkou migrujícího ptactva. **IV. Dopady na zdraví a majetek obyvatel** • **Zdravotní rizika:** Dle doporučení WHO vyvolávají VTE blíž než 3 km od obydlí souvislé obtěžování (hluk, infrazvuk, stroboskopický a světelný efekt), které vede k poruchám spánku a psychické zátěži. • **Znehodnocení majetku:** Praxe dokazuje pokles hodnoty nemovitostí v okolí VTE (do 3 km) až o 50 %. Nemovitosti se stávají neprodejnými, obcím hrozí odliv obyvatel a ztráta atraktivity. V. Závěrečné požadavky Na základě výše uvedeného žádám o úplné vyřazení oblasti AOV59 z návrhu akceleračních zón. Pokud tomuto požadavku nebude vyhověno, žádám, aby návrh nebyl schválen a byl vrácen k zásadnímu přepracováni, přičemž požaduji doplněni a splněni následujících bodů: 8. Zpracování podrobného terénního biologického a ornitologického průzkum u v délce trvání minimálně 3 roky (dle metodik České společnosti ornitologické a České společnosti pro ochranu netopýrů) vč. detailní migrační studie zohledňující Slezskou Hartu. 9. Zpracování dlouhodobého posouzení vlivů na veřejné zdraví, minimálně dvouletý výzkum dopadu VTE ve vzdálenosti nižší než 3 km na zdraví obyvatel (hluk, infrazvuk, stroboskopický efekt). 10. Zpracování podrobného hodnoceni vlivu na krajinný ráz s konkrétními vizualizacemi (např. z bodů Staré Heřminovy čp. čp. a Pusté Držkovice čp. a doloženi výpočtu viditelnosti VTE.	

Poř. č.	Připomínkové místo	Číslo jednací	Článek	AO	Připomínka	Vyhodnocení
					11. Předložení metodik posouzení požární bezpečnosti (vč. odstupových vzdáleností) a vlivu na bezpečnost silničního provozu. 12. Zdůvodnění nevyužití brownfieldů a zdevastovaných ploch přednostně před volnou přírodou. 13. Zpracování kompenzačního mechanismu pro obyvatele, který zaručí plné vyrovnáni nákladů při znehodnoceni majetku nebo nutnosti přestěhováni do jiné lokality z důvodu likvidace klidu a krajinného rázu. 14. Řádné vypořádáni připomínek a doloženi komunikace s dotčenými obcemi (Horní Benešov, Horní Životice, Staré Heřminovy, Leskovec, Svobodné Heřmanice). Žádám o řádné vypořádání této připomínky v souladu se zákonem a písemné doložení konkrétního odůvodněni přijatého řešení.	
11025.	Tomáš Kmoch	MMR-49003-2026-81	99czzi	AOV85	Připomínka k návrhu Změny č. 2 Územního rozvojového plánu ČR (ÚRP ČR) Podávám připomínku k návrhu vymezení akceleračních oblasti pro větrné elektrárny (VTE) v území: AOV 85 oblast Nový Dvůr kraj Středočeský Na základě níže uvedených důvodů **nesouhlasím** s tímto návrhem změny č. 2 ÚRP ČR, který se týká vymezení akceleračních oblastí pro výrobu energie z obnovitelných zdrojů. Uvádím základní důvody: **1) Nedostatky návrhu** o návrh není dostatečně odůvodněn a **chybí konkrétní podklady** (zákon č. 500/2004 Sb.) o nebyly dostatečně posouzeny **dopady na životní prostředí** (zákon č. 100/2001 Sb.) o hrozí **narušení krajiny a přírody** (zákon č. 114/1992 Sb.) o návrh **nerespektuje ochranu hodnot území a kvalitu bydlení** (zákon č. 283/2021 Sb.) o nebyly posouzeny jiné **varianty řešeni, zejména využiti brownfieldů** (opuštěných a již narušených ploch) a návrh tak neodůvodněně zasahuje do volné krajiny o vychází p**ouze z expertních odhadů** (počet věží, výkon, rozmístěni) o návrh **řeší problémy až dodatečně**, místo aby jim předešel o nejsou dostatečně vyhodnoceny **kumulativní dopady více záměrů v území** **2) Příroda a krajina** o výskyt chráněných druhů (ptáci, netopýři) a zásah do migračních tras o narušeni prvků ÚSES (biokoridory) o zásadní změna krajiny a její industrializace o dominantní stavby (až cca 250 m vysoké) viditelné na velké vzdálenosti o chybí posouzení nočního osvětlení o nedostatečně řešen kumulativní vliv více větrných elektráren **3) Voda a klima** o narušeni vsakování vody do půdy a změna odtokových poměrů o zhoršeni schopnosti krajiny zadržovat vodu a riziko vysychání krajiny o nedostatečné odstupy od vodních toků o chybí posouzení vlivu na mikroklima **4) Zemědělská půda** o zábor a znehodnocení kvalitní půdy	**Akceptováno.** Akcelerační oblast AOV85 Nový Dvůr byla vypuštěna.

Poř. č.	Připomínkové místo	Číslo jednací	Článek	AO	Připomínka	Vyhodnocení
					○ možné zásahy do půd I. a II. třídy ochrany (nejcennější půdy) ○ zhutnění půdy a zvýšení eroze a rozdělení (fragmentace) pozemků ○ nejasný stav a poškození meliorací **5) Dopady na obyvatele** ○ hluk a jeho dlouhodobý vliv ○ blikání stínů (stroboskopický efekt) ○ změna charakteru bydlení ○ pokles hodnoty nemovitostí ○ není dostatečně vysvětleno, jak byla stanovena vzdálenost od obytné zástavby **6) Technická a bezpečnostní rizika** ○ odlet ledu z rotorů v zimě ○ zásah bleskem ○ požáry zařízení (obtížně zvládnutelné zásahy) ○ pád části konstrukce ○ únik provozních kapalin ○ šíření požáru do krajiny ○ kontaminace půdy a vody Není jasné, kdo nese **odpovědnost za škody na zdraví a majetku**. **7) Kumulace vlivů** ○ sčítání hluku, zásahů do krajiny a vizuální zátěže ○ dopady více elektráren nejsou vyhodnoceny společně ○ výsledný dopad na životní prostředí i lidi může být výrazně vyšší **8) Rozpor se zákony ČR a EU** ○ správní řád (zákon č. 500/2004 Sb.) ○ ochrana přírody (zákon č. 114/1992 Sb.) ○ EIA (zákon č. 100/2001 Sb.) ○ ochrana půdy (zákon č. 334/1992 Sb.) ○ stavební zákon (zákon č. 283/2021 Sb.) ○ nesplnění podmínek směrnice EU RED III (nevhodně zvolená lokalita, nevyřešené dopady) ○ návrh může zasahovat do práva na příznivé životní prostředí a ochranu zdraví podle Listiny základních lidských práv a svobod (čl. 31, čl. 35, čl. 11) ○ porušení principu předběžné opatrnosti (čl. 191 SFEU), návrh je předkládán bez dostatečných podkladů a při existenci důvodných pochybností o jeho dopadech Navržená oblast **má zásadní střety s přírodou, krajinou, vodou i životem obyvatel**. Tyto problémy nejsou odstraněny, pouze částečně zmírňovány. Návrh nemá dostatečné podklady, neřeší varianty a nehodnotí kumulativní dopady, proto **požaduji vyloučeni akcelerační oblasti z návrhu**.	
11026.	MUDr. Dagmar Mlejnková, MUDr. Petr Mlejnek, MUDr. Barbora Stachelová	MMR-49004-2026-81	99cw 99czf 99czzw	AOV42 AOV52 AOV102	Nesouhlasím s tímto záměrem z následujících důvodů: 1) Zásah do krajinného rázu Navrhované umístění větrných elektráren představuje významný dlouhodobý zásah do krajinného rázu oblasti a charakteru území (otevřené horizonty), které jsou jednou z hlavních hodnot našeho regionu. 2) Socioekonomické dopady	**Neakceptováno.** Akcelerační oblasti byly vymezeny na celostátní úrovni v Z2 ÚRP na základě Zadání Z2 ÚRP schváleného Vládou ČR. Při vymezování akceleračních oblastí byly zohledněny vlivy na krajinný ráz, které byly dále posuzovány v rámci VVURÚ, a to jak

Poř. č.	Připomínkové místo	Číslo jednací	Článek	AO	Připomínka	Vyhodnocení
					Region patří mezi ekonomicky slabší a chudší oblasti. Zachovalá krajina je klíčovým rozvojovým potenciálem. Záměr povede k významnému sníženi atraktivity území pro bydlení, rekreaci a cestovní ruch a k 3ouvisejicimu dramatickému poklesu hodnoty nemovitostí. 3) Kvalita života a zdraví I při dodržení zákonných limitů a norem bude docházet k dlouhodobému zatížení hlukem, vibracemi, vizuálními, světelnými a stroboskopickými efekty, což bude mít negativní vliv na kvalitu života, pohodu bydleni a zdraví mé rodiny. 4) Kumulace oblastí Na malé území jsou naplánovány/kumulovány 3 velké akcelerační oblasti. Místní část Jamartice má být "až sevřena" mezi dvě akcelerační oblasti. Dojde tak k souběhu a negativní vliv bude a to navýšen. 5) Ohroženi životního prostředí Rotující lopatky větrných elektráren mohou být nebezpečné pro okolní faunu, zejména ptactvo, Infrazvuk může být pro mnoho zvěře nebezpečným. Není dosud vyloučen negativní vliv větrných elektráren na podnebí a klima. 6) Nedostatečné informace Ve zveřejněných dokumentech není dostatečně zohledněn celkový dopad na krajinný ráz a hodnoty území, vliv na kvalitu života a zdraví obyvatel a rekreační využití území, a chybí posouzení kumulativních vlivů na životní prostředí. Domnívám se, že návrh není v souladu s principy udržitelného rozvoje a nepřiměřeně zatíží obyvatele našeho regionu. Závěr: Navrhuji zcela zrušit bez náhrady akcelerační oblasti AOV42, AOV52 a AOV102. x Připomínka k vymezeni akcelerační oblasti pro větrné elektrárny – lokalita Rýmařov (99cw) **AOV42** Název: **Jamartice** Vymezení: Na území **Moravskoslezského kraje**: Na území obcí: Dolní Moravice, Rýmařov. (99czf) **AOV52** Název: **Albrechtice** Vymezení: Na území **Moravskoslezského kraje**: Na území obcí: Břidličná, Rýmařov. (99czzw) **AOV102** Název: **Zimní Pole** Vymezení: Na území **Moravskoslezského kraje**: Na území obcí: Břidličná, Velká Štáhle, Rýmařov. Na základě zveřejněné veřejné vyhlášky, č.j. MMR-25750/2026-81 ze dne 14.4.2026, tímto uplatňuji podle § 97 odst. 1 zákona Č. 283/2021Sb., stavební zákon, v platném znění, připomínku k návrhu Změny č. 2 Územního rozvojového plánu, týkající se vymezeni výše specifikovaných akceleračních oblastí.	z hlediska navrhovaného souboru akceleračních oblastí jako celku, tak pro jednotlivé oblasti v kartách akceleračních oblastí (Příloha SEA). S ohledem na průběžné výsledky hodnocení vlivů na krajinný ráz byly některé akcelerační oblasti plošně redukovány, včetně AOV52 Albrechtice, a také docházelo ke snížení maximální možné výšky VTE v akceleračních oblastech z původní hodnoty 250 m na hodnotu nižší (nejčastěji 200 nebo 185 m), včetně AOV52 Albrechtice (185 m) a 102 Zimní Pole (185 m). Vymezení akcelerační oblasti v ÚRP nezakládá možnost vyvlastnění ani právo na výstavbu VTE a nevylučuje jiné využití území. Nebylo prokázáno, že by instalace VTE měla významný negativní vliv na cenu nemovitostí či provádění investic. Lokální dopady na cenu nemovitostí konkrétních záměrů nelze posuzovat na koncepční úrovni při vymezování akceleračních oblastí v ÚRP. Při vymezení akceleračních oblastí nelze předjímat konkrétní technické parametry či přesné umístění záměrů OZE. Obavy z negativních vlivů hluku a stroboskopického efektu řeší podmínky stanovené ve všech územních opatřeních pro akcelerační oblasti pro VTE, které ukládají zpracování hlukové studie, studie působení stroboskopického efektu, včetně minimalizace shadow flicker efektu. V případě, že by záměr nesplňoval zákonné hygienické limity (nařízení vlády č. 272/2011 Sb., o ochraně zdraví před nepříznivými účinky hluku a vibrací) a současně podmínky v územním opatření, nemůže být povolen. Vymezení akceleračních oblastí proběhlo na základě biologického posouzení konkrétních území podle § 11 odst. 3 resp. 4 ZOZE, jehož výsledky spolu s výsledky vyhodnocení vlivů na životní prostředí (SEA, Příloha č. 5 k odůvodnění Z2 ÚRP) byly zapracovány do návrhu Změny č. 2 ÚRP. Oblasti, u nichž autorizované osoby identifikovaly významné negativní nebo kumulativní vlivy, byly ze Z2 ÚRP vyloučeny (odůvodnění Z2 ÚRP, odst. 32). Zpracování VVURÚ odpovídá obsahem i strukturou požadavkům přílohy č. 4 stavebního zákona, včetně vyhodnocení vlivů na lokality soustavy Natura 2000 a posouzení kumulativních a synergických vlivů. Jde o hodnocení na úrovni koncepce, nikoli na úrovni konkrétních záměrů a tomu odpovídá i míra podrobnosti použitých podkladů.
11027.	Valigurská Iva	MMR-49005-2026-81	99czzs	AOV98	Připomínka obce k návrhu Změny č. 2 ÚRP	**Akceptováno.**

Poř. č.	Připomínkové místo	Číslo jednací	Článek	AO	Připomínka	Vyhodnocení
					Text připomínky Podatel nesouhlasí s vymezením akcelerační oblasti AOV98 a žádá, aby tato akcelerační oblast nebyla ve Změně č. 2 Územního rozvojového plánu vymezena a aby nebylo vydáno územní opatření AOV98. Odůvodnění uplatněné připomínky 1. Direktivní vymezení AOV Podatel se domnívá, že není nezbytné (a neplyne to ani ze směrnice EU RED III), aby akcelerační oblasti pro VTE (dále jen "AOV") byly vymezeny direktivně na celostátní úrovni. Je naprosto dostačující, když by Změna č. 2 Územního rozvojového plánu (dále jen “Změna č. 2") dala obcím povinnost, aby prověřily možnosti vymezení AOV v územních plánech. Na základě tohoto pokynu by samosprávy znalé místních poměrů po dohodě s občany vymezily vhodné lokality pro VTE. Díky tomu by byly zohledněny s potřebnou pečlivostí a v nutné podrobnosti zásahy do veřejných zájmů, které není možné na úrovni Změny č. 2 zhodnotit, neboť to její velké měřítko neumožňuje. 2. Diskriminační vymezení AOV Ve Změně č. 2 ÚRP není dostatečně vysvětleno, proč je třeba vymezit akcelerační oblasti právě tak, jak to činí Změna č. 2, jinými slovy není pochopitelné, proč právě počet AOV, se kterým Změna č. 2 počítá, povede ke splnění klimatických a energetických cílů a proč vymezení jiné oblasti již není zapotřebí nebo proč by klimatické a energetické cíle nemohly být plněny i bez AOV98, když není ke splnění těchto cílů (které ani nejsou ve Změně č. 2 specifikovány) zapotřebí ani o jednu AOV více. Lokalita, kde je AOV98 přitom není nijak výjimečná z hlediska potenciálu pro VTE (nebo alespoň není ve Změně č. 2 přesvědčivě popsáno, proč se AOV98 svým větrným potenciálem tak výrazně odlišuje od dalších oblastí, kde AOV vymezeny nebyly). Lze tedy předpokládat, že existují i jiné shodné oblasti, kde však z nejasných důvodů AOV nebyly vymezeny. To považuje podatel za diskriminační. Diskriminovány jsou i samosprávy, na jejichž území jsou AOV vymezeny. Vymezení AOV totiž představuje jakousi stavební uzávěru, kdy obec nemůže v dotčeném území měnit územní plán podle svých potřeb, ale musí respektovat vymezenou AOV. Vedle toho pak nebudou investoři VTE motivováni, aby s obcí uzavřeli férovou plánovací smlouvu a poskytli obci a jejím občanům dostatečné kompenzace za negativní dopady provozu VTE. Záměry VTE povolované v AOV totiž budou protežovány a jejich výstavba výrazně usnadněna. Tato diskriminace přímo ovlivňuje i občany samospráv. 3. Nedostatečné posouzení vlivů Vymezení AOV s největší pravděpodobností povede k tomu, že záměry VTE v nich umisťované budou upřednostňovány a nedojde už nikdy k řádnému posouzení jejich negativních dopadů na životní prostředí, na zdraví a životy lidí. Proto by mělo být Vyhodnocení vlivů Změny č. 2 a územního opatření pro AOV98 extrémně podrobné a kvalitní, prakticky na úrovni EIA. Překážkou pro takové podrobné posouzení je ale fakt, že je měřítko Územního rozvojového plánu příliš velké a neumožňuje skutečně posoudit dopady vymezeni AOV (jiné by to bylo na úrovni územního plánu, resp. v procesu EIA se znalosti konkrétního záměru). Vzhledem k tomu, že na vymezení akceleračních oblastí naváže zrychlené a zjednodušené povolovací řízení před Dopravním a energetickým stavebním úřadem (DESÚ), v rámci kterého bude úřad prakticky pouze ověřovat, zda jsou záměry v souladu s vágními a nic neříkajícími podmínkami územního opatření AOV98. V souladu s těmito obecnými podmínkami ale budou téměř jakékoliv záměry, což znamená, že vlivy VTE realizovaných v AOV98 nebudou nikdy reálně posouzeny. Vágní posouzení Změny č. 2 nebo územního opatření AOV98 je naprosto nedostatečné. Podatel se domnívá, že je nezbytné, aby všechny vlivy VTE byly skutečně a podrobně posouzeny, neboť vadné posouzení dopadů VTE může mít nejen přímý vliv na jeho zdraví včetně psychické pohody, ale také to může ovlivnit socioekonomický rozvoj obce, ve které žije. 4. Zanedbatelné pozitivní vlivy vymezení AO	Akcelerační oblast AOV98 Tetětice byla vypuštěna.

Poř. č.	Připomínkové místo	Číslo jednací	Článek	AO	Připomínka	Vyhodnocení
					V odůvodnění Změny č. 2 ani územního opatření není možné dohledat vyčíslení přínosu AOV98 pro snížení energetické závislosti anebo snížení produkce CO2. Ve vyhodnocení vlivů územního opatření AOV98 se ale uvádí k pozitivním vlivům (přínosům) vymezení AOV a realizace VTE: "Zanedbatelný až mírně pozitivní vliv k ochraně klimatu uplatnění AO se uplatnění v globálním měřítku, tedy i z hlediska přeshraničního působení." V dokumentaci Změny č. 2 a územního opatření je tedy přiznáno, že přínosy VTE realizovaných v AOV98 budou zanedbatelné, byť chybí konkrétní čísla. V takové situaci není pochopitelné, jak mohl zájem na vymezení AOV98 převážit nad ostatními konkrétně specifikovanými veřejnými zájmy, které naopak výstavba VTE ovlivní výrazně (byť to nekvalitně zpracované vyhodnocení Změny č. 2 a územního opatření nepřiznává). Dále se ve Vyhodnocení územního opatření AOV98 uvádí: "Vlivy na ovzduší v době výstavby zanedbatelné (prašnost při přesunu zemin, emise ze spalování PHM, sekundární prašnost), v době provozu mírně pozitivní z důvodu náhrady spalovacích zdrojů při výrobě el. energie." Vzhledem k tomu, že se ve Vyhodnocení uvádí, že vliv AOV98 na ochranu klimatu bude zanedbatelný, bude logicky zanedbatelný rozsah, ve kterém VTE realizované v AOV98 nahradí spalovací zdroje. Změna č. 2 ani územní opatření tento závěr nevyvrací, neobsahují totiž vyčíslení toho, v jak velkém rozsahu VTE realizované v AOV98 nahradí spalovací zdroje a jaký přesně vliv bude mít tato náhrada na cíle sledované Změnou č. 2, tedy snížení energetické závislosti ČR a snížení produkce CO2. Je také třeba řádně vyhodnotit, proč těchto cílů nelze dosáhnout jinými způsoby (zvýšení počtu bloků JEDU, popř. JETE, rozvoj vodíkové infrastruktury v souladu s Vodíkovou strategii ČR, větší důraz na rozvoj FVE). Proto ani blíže nespecifikovaná náhrada spalovacích zdrojů není důvod, proč by měl zájem na vymezení AOV98 převážit nad jinými zájmy v území. 5. Výška VTE a rozloha AO Ve Změně č. 2 ani v územním opatření pro AOV98 není vysvětleno, proč byla zvolena právě tato rozloha AO a proč má AOV právě tyto konkrétní hranice a proč právě toto vymezení AOV povede ke splněni cílů Změny č. 2. jinými slovy není vysvětleno, proč nemůže být AO vymezena jiným způsobem tak, aby kupř. byly VTE umisťovány v dostatečné vzdálenosti od zastavěného území a zastavitelných ploch podle územních plánu (min 1,5 km) a není porovnáno, zda by toto jiné vymezení AOV třeba také nevedlo ke splnění cílů Změny č. 2. Podatel se domnívá, že to ale vzhledem k nespecifičnosti cílů Změny č. 2 není ani možné, proto by také vůbec neměla být AOV98 vymezena. 6. Hluková zátěž, vibrace a stroboskopický efekt Podatel zásadně nesouhlasí s tím, že Změna č. 2 ani příslušné územní opatření vůbec neřeší negativní dopady hluku. Hluk totiž Změna č. 2 chápe jako normální integrální součást VTE, bez které to prostě nejde a je třeba se s tím smířit. Tento přistup nejlépe demonstruje přirovnání hluku z VTE k "šumění lesa", které zřejmě mohou vnímat jako nepříjemné jen neurotické osoby. Podatel se proto domnívá, že hlukové vlivy nebyly zhodnoceny a ve skutečnosti to ani není možné bez znalosti konkrétního projektu. Podatel zdůrazňuje, že nepovažuje za dostatečné, aby byla hluková zátěž řešena až v hlukové studii zpracované investorem. Takový přistup není schopný zajistit reálnou ochranu lidského zdraví. Podatel dále nesouhlasí s tím, že vůbec nedošlo k posouzení vlivů infrazvuku, nízkofrekvenčního hluku a vibrací, ačkoliv odborné studie upozorňují na rizika spojená s těmito doprovodnými jevy provozu VTE. Podatel se domnívá, že nebyl ani řádně zhodnocen vliv vibrací na nemovitosti. Stejně tak nebyl řádně posouzen z hlediska vlivů tzv. stroboskopický efekt, kdy se posouzení zejména nezaměřilo na obtěžující dopady stroboskopického efektu. 7. Vlivy na krajinný ráz Větrné elektrárny mají zásadní vlivy na krajinný ráz. Ve Vyhodnocení vlivů územního opatření AOV98 se mjl. uvádí: “AO dle ZÚR Zlínského kraje spadá do krajiny zemědělské intenzivní AO se nachází v krajinném celku Kroměřížsko. Pro krajinu intenzivní zemědělskou jsou typické rovinaté oblasti až ploché pahorkatiny na spraších a intenzivní zemědělství jako kulturní prvky uváděny větrolamy, selské statky, sakrální architektura, dochované architektonické a urbanistické znaky sídel. Krajinná scéna je otevřená, rozlehlost a přehlednost území dominance horizontály v krajině, dominance sakrální architektury a siluety	

Poř. č.	Připomínkové místo	Číslo jednací	Článek	AO	Připomínka	Vyhodnocení
					historických měst. Za hlavní potenciálně ovlivněné přírodní hodnoty lze považovat EVL Troják, který se nachází v sousedství a přírodní park (EVL) Chřiby (cca 4 km). Z kulturních hodnot v okruhu do 10 km se jedná primárně o MRP Kroměříž s NKP Zámek Kroměříž s Květnou a Podzámeckou zahradou, které jsou součástí UNESCO. Výstavbou větrných elektráren lze předpokládat narušení krajinných hodnot území Větrné elektrárny jsou stavební dominantou, která bude vizuálně patrná v širokém okruhu a ovlivní krajinné scenérie v území. S ohledem na charakter předpokládaných záměrů v AO se tomuto působení nelze vyhnout." Jak je možné, že všechny tyto vlivy jsou hodnoceny jako zanedbatelné, když přitom VTE budou představovat novou dominantu, která jednoznačně výrazně ovlivní krajinu, to není ve Změně č. 2 ani v územním opatření vysvětleno. Vliv VTE na krajinný ráz bude mít ještě další dopady – již napořád bude hodnota krajinného rázu snížena, takže bude možné do území umisťovat i další záměry, které by jinak kvůli ochraně krajinného rázu nebyly přípustné. 8. Další negativní vlivy AOV98 - Prostor pro individuální připomínky: lze doplnit např. obavy z negativního vlivu vymezení AOV na zvířata, na ekosystémy, na vodní poměry v území, na zemědělský půdní fond, na ekosystémy... 	
11028.	Kostka Jiří	MMR-49006-2026-81	99czzi	AOV85	Připomínka ke Změně č. 2 územního rozvojového plánu - akcelerační oblast AOV85 Nový Dvůr Podávám připomínku k návrhu vymezeni akcelerační oblasti AOV85 Nový Dvůr a zároveň nesouhlasím se zněním navržených podmínek a zmírňujících opatření pro povoleni a realizaci záměrů větrných elektráren v této lokalitě. 1) Domnívám se, že navržená lokalita v blízkosti obce Citov a hory Říp není vhodná pro realizaci takto rozsáhlého projektu větrných elektráren. Jedná se o pohledově významné území s charakterem otevřené krajiny, které by bylo plánovanou výstavbou výrazně změněno. 2) Navržené umístěni až 10 větrných elektráren o možné výšce až 200 metrů podle mého názoru představuje zásadní zásah do krajinného rázu celé oblasti. V dokumentaci je zároveň uvedeno, že	**Akceptováno.** Akcelerační oblast AOV85 Nový Dvůr byla vypuštěna.

Poř. č.	Připomínkové místo	Číslo jednací	Článek	AO	Připomínka	Vyhodnocení
					výhledy z hory Říp směrem k akcelerační oblasti budou záměrem dotčeny. Přesto se domnívám, že tento vliv není dostatečně vyhodnocen a že navržená zmírňující opatření nejsou pro takto rozsáhlý zásah dostačující. 3) Mám rovněž obavy z dopadů na kvalitu života obyvatel okolních obci. Dokumentace sama počítá se zpracováním hlukové studie a studie stroboskopického efektu, což potvrzuje možné negativní vlivy provozu větrných elektráren na obytnou zástavbu. Oblast v současné době není výrazně zatížena hlukem a nový zdroj hluku může významně ovlivnit charakter bydlení v místě. 4) Další obavy mám z dopadů na přírodu a chráněné druhy živočichů. Dokumentace přímo uvádí výskyt několika citlivých a chráněných druhů ptáků v této lokalitě. Domnívám se, že navržená opatření nejsou schopna plně eliminovat rizika spojená s provozem větrných elektráren v území s takto významným výskytem živočichů. 5) Mám také pochybnosti o dostatečném vyhodnoceni dopadů projektu na vodní režim krajiny, půdu a celkový stav území. Lokalita se nachází v oblasti ohrožené suchem a zásahy do půdy a krajiny by měly být posuzovány velmi citlivě. Nejde pouze o samotné stožáry větrných elektráren, ale také o související infrastrukturu, přístupové komunikace a technické zázemí. 6) Domnívám se rovněž, že některé části dokumentace si navzájem odporuji. Na jedné straně je lokalita popisována jako pohledově exponované území vyžadující citlivý přistup, zároveň je však navrhována realizace rozsáhlého projektu větrných elektráren s významným vizuálním dopadem. Z výše uvedených důvodů žádám o přehodnoceni návrhu akcelerační oblasti AOV85 Nový Dvůr a navržených podmínek pro realizaci záměru. Nesouhlasím s navrženým způsobem vymezováni akceleračních oblasti pro výstavbu větmých elektráren na celém území České republiky neboť mám za to, že dochází k upřednostňování energetických zájmů pléd ochranou zdraví obyvatel, krajiny a charakteru obcí.	
11029.	Lachová Ludmila	MMR-49007-2026-81	99czzi	AOV85	Věc: Připomínka k návrhu vymezení akcelerační oblasti AOV85 Nový Dvůr Podávám připomínku k návrhu vymezení akcelerační oblasti AOV85 Nový Dvůr určené pro výstavbu větrných elektráren. S navrženým záměrem nesouhlasím. Domnívám se, že navržený rozsah projektu je nepřiměřený charakteru této oblasti a není dostatečně v souladu s okolní krajinou ani se zájmy obyvatel dotčených obcí. Plánovaná výstavba až 10 větrných elektráren o možné výšce až 200 metrů představuje podle mého názoru nepřiměřený zásah do krajinného rázu Podřipska a okolí hory Říp. Takto rozsáhlý projekt výrazně převyšuje měřítko okolní krajiny i charakter venkovského osídlení. Mám rovněž pochybnosti o souladu navrženého záměru s územním plánováním a dlouhodobým charakterem tohoto území. Domnívám se, že návrh nedostatečně respektuje krajinné, historické a kulturní hodnoty oblasti. Za problematické považuji také možné dopady na bezpečnost leteckého provozu vzhledem k blízkosti nouzové přistávací plochy v Kostomlatech pod Řípem. Nemyslím si, že byly tyto možné vlivy dostatečně vyhodnoceny. Další obavy mám z rozsahu plánované infrastruktury spojené s realizací projektu. Nejde pouze o samotné větrné elektrárny, ale také o budování přístupových komunikací, kabelových tras, technického zázemí a rozsáhlých stavebních zásahů do krajiny a půdy.	**Akceptováno.** Akcelerační oblast AOV85 Nový Dvůr byla vypuštěna.

Poř. č.	Připomínkové místo	Číslo jednací	Článek	AO	Připomínka	Vyhodnocení
					Domnívám se, že návrh v této podobě není dostatečně odůvodněn a že nebyly dostatečně posouzeny všechny dopady projektu na krajinu, obce a okolní prostředí. Z výše uvedených důvodů žádám o přehodnocení návrhu akcelerační oblasti AOV85 Nový Dvůr. Nesouhlasím s navrženým způsobem vymezováni akceleračních oblastí pro výstavbu větrných elektráren na území České republiky, neboť mám za to, že dochází k upřednostňováni energetických zájmů před ochranou zdraví obyvatel, krajiny a charakteru obci.	
11030.	Maková Hana	MMR-49008-2026-81	99czzi	AOV85	Věc: Připomínka k návrhu akcelerační oblasti AOV85 Nový Dvůr Podávám připomínku k návrhu vymezeni akcelerační oblasti AOV85 Nový Dvůr pro umístěni větrných elektráren. S navrženým záměrem striktně nesouhlasím. Myslím si, že v budoucnu naplánovaná výstavba větrných elektráren blízko obce Citov a krajiny Podřipska představuje nepřiměřený a nenávratný zásah do života obyvatel, krajiny i okolní infrastruktury. Mám vážné obavy z toho, jaké dopady to bude mít na zdraví lidi v naši obci i v okolních obci. Provoz větrných elektráren je spojen s dlouhodobým blikáním, nepříjemným hlukem-zvukem (slyšitelného hlavně v noci), nočního překážkového osvětlení, stroboskopickým efektem a dalšími rušivými vlivy, které mohou negativně ovlivnit kvalitu spánku, psychickou pohodu a celkový komfort bydlení. Za velký problém považuji také minimální vzdálenost navržené akcelerační oblasti od obytných zón. Lidé si zde pořídili bydlení v klidné venkovské krajině, nikoli v blízkosti rozsáhlé průmyslové zóny s obřími větrnými elektrárnami o výšce až 200 metrů. Mám také obavy z výrazného poklesu hodnoty nemovitosti (až 50%), pozemků a majetku obyvatel v okolí větných elektráren. Domnívám se, že uskutečněni takto rozsáhlého projektu může zásadně znehodnotit bydlení i charakter celé oblastí. Další pochybnosti mám o rozsahu plánované infrastruktury a stavebních zásahů do krajiny. Nejde jen o samotné větrné elektrárny, ale také o zprovozněni a budováni přístupových komunikaci, kabelových tras, technického zázemí a rozsáhlých betonových základů. Nejsem přesvědčena, že byly dostatečně vyhodnoceny možné dopady na půdu, spodní vody a okolní životní prostředí. Domnívám se také, že návrh dostatečně neprokazuje skutečný přínos projektu vzhledem k větrným podmínkám v této oblastí Mám pochybnosti o ekonomické výhodnosti celého projektu a obavy z vysokých nákladů na výstavbu, provoz i budoucí likvidaci větrných elektráren. Za nepřijatelné považuji také výrazné narušeni krajinného rázu Podřipska a okolí hory Říp, která představuje významný historický a kulturní symbol České republiky. Z výše uvedených důvodů žádám. o přehodnoceni návrhu akcelerační oblasti AOV85 Nový Dvůr.	**Akceptováno.** Akcelerační oblast AOV85 Nový Dvůr byla vypuštěna.
11031.	Tichá Martina	MMR-49009-2026-81	99czzs	AOV98	Připomínka obce k návrhu Změny č. 2 ÚRP Text připomínky	**Akceptováno.** Akcelerační oblast AOV98 Tetětice byla vypuštěna.

Poř. č.	Připomínkové místo	Číslo jednací	Článek	AO	Připomínka	Vyhodnocení
					Podatel nesouhlasí s vymezením akcelerační oblasti AOV98 a žádá, aby tato akcelerační oblast nebyla ve Změně č. 2 Územního rozvojového plánu vymezena a aby nebylo vydáno územní opatření AOV98. Odůvodnění uplatněné připomínky 1. Direktivní vymezení AOV Podatel se domnívá, že není nezbytné (a neplyne to ani ze směrnice EU RED III), aby akcelerační oblasti pro VTE (dále jen "AOV") byly vymezeny direktivně na celostátní úrovni. Je naprosto dostačující, když by Změna č. 2 Územního rozvojového plánu (dále jen “Změna č. 2") dala obcím povinnost, aby prověřily možnosti vymezení AOV v územních plánech. Na základě tohoto pokynu by samosprávy znalé místních poměrů po dohodě s občany vymezily vhodné lokality pro VTE. Díky tomu by byly zohledněny s potřebnou pečlivostí a v nutné podrobnosti zásahy do veřejných zájmů, které není možné na úrovni Změny č. 2 zhodnotit, neboť to její velké měřítko neumožňuje. 2. Diskriminační vymezení AOV Ve Změně č. 2 ÚRP není dostatečně vysvětleno, proč je třeba vymezit akcelerační oblasti právě tak, jak to činí Změna č. 2, jinými slovy není pochopitelné, proč právě počet AOV, se kterým Změna č. 2 počítá, povede ke splnění klimatických a energetických cílů a proč vymezení jiné oblasti již není zapotřebí nebo proč by klimatické a energetické cíle nemohly být plněny i bez AOV98, když není ke splnění těchto cílů (které ani nejsou ve Změně č. 2 specifikovány) zapotřebí ani o jednu AOV více. Lokalita, kde je AOV98 přitom není nijak výjimečná z hlediska potenciálu pro VTE (nebo alespoň není ve Změně č. 2 přesvědčivě popsáno, proč se AOV98 svým větrným potenciálem tak výrazně odlišuje od dalších oblastí, kde AOV vymezeny nebyly). Lze tedy předpokládat, že existují i jiné shodné oblasti, kde však z nejasných důvodů AOV nebyly vymezeny. To považuje podatel za diskriminační. Diskriminovány jsou i samosprávy, na jejichž území jsou AOV vymezeny. Vymezení AOV totiž představuje jakousi stavební uzávěru, kdy obec nemůže v dotčeném území měnit územní plán podle svých potřeb, ale musí respektovat vymezenou AOV. Vedle toho pak nebudou investoři VTE motivováni, aby s obcí uzavřeli férovou plánovací smlouvu a poskytli obci a jejím občanům dostatečné kompenzace za negativní dopady provozu VTE. Záměry VTE povolované v AOV totiž budou protežovány a jejich výstavba výrazně usnadněna. Tato diskriminace přímo ovlivňuje i občany samospráv. 3. Nedostatečné posouzení vlivů Vymezení AOV s největší pravděpodobností povede k tomu, že záměry VTE v nich umisťované budou upřednostňovány a nedojde už nikdy k řádnému posouzení jejich negativních dopadů na životní prostředí, na zdraví a životy lidí. Proto by mělo být Vyhodnocení vlivů Změny č. 2 a územního opatření pro AOV98 extrémně podrobné a kvalitní, prakticky na úrovni EIA. Překážkou pro takové podrobné posouzení je ale fakt, že je měřítko Územního rozvojového plánu příliš velké a neumožňuje skutečně posoudit dopady vymezeni AOV (jiné by to bylo na úrovni územního plánu, resp. v procesu EIA se znalosti konkrétního záměru). Vzhledem k tomu, že na vymezení akceleračních oblastí naváže zrychlené a zjednodušené povolovací řízení před Dopravním a energetickým stavebním úřadem (DESÚ), v rámci kterého bude úřad prakticky pouze ověřovat, zda jsou záměry v souladu s vágními a nic neříkajícími podmínkami územního opatření AOV98. V souladu s těmito obecnými podmínkami ale budou téměř jakékoliv záměry, což znamená, že vlivy VTE realizovaných v AOV98 nebudou nikdy reálně posouzeny. Vágní posouzení Změny č. 2 nebo územního opatření AOV98 je naprosto nedostatečné. Podatel se domnívá, že je nezbytné, aby všechny vlivy VTE byly skutečně a podrobně posouzeny, neboť vadné posouzení dopadů VTE může mít nejen přímý vliv na jeho zdraví včetně psychické pohody, ale také to může ovlivnit socioekonomický rozvoj obce, ve které žije. 4. Zanedbatelné pozitivní vlivy vymezení AO V odůvodnění Změny č. 2 ani územního opatření není možné dohledat vyčíslení přínosu AOV98 pro snížení energetické závislosti anebo snížení produkce CO2. Ve vyhodnocení vlivů územního opatření	

Poř. č.	Připomínkové místo	Číslo jednací	Článek	AO	Připomínka	Vyhodnocení
					AOV98 se ale uvádí k pozitivním vlivům (přínosům) vymezení AOV a realizace VTE: "Zanedbatelný až mírně pozitivní vliv k ochraně klimatu uplatnění AO se uplatnění v globálním měřítku, tedy i z hlediska přeshraničního působení." V dokumentaci Změny č. 2 a územního opatření je tedy přiznáno, že přínosy VTE realizovaných v AOV98 budou zanedbatelné, byť chybí konkrétní čísla. V takové situaci není pochopitelné, jak mohl zájem na vymezení AOV98 převážit nad ostatními konkrétně specifikovanými veřejnými zájmy, které naopak výstavba VTE ovlivní výrazně (byť to nekvalitně zpracované vyhodnocení Změny č. 2 a územního opatření nepřiznává). Dále se ve Vyhodnocení územního opatření AOV98 uvádí: "Vlivy na ovzduší v době výstavby zanedbatelné (prašnost při přesunu zemin, emise ze spalování PHM, sekundární prašnost), v době provozu mírně pozitivní z důvodu náhrady spalovacích zdrojů při výrobě el. energie." Vzhledem k tomu, že se ve Vyhodnocení uvádí, že vliv AOV98 na ochranu klimatu bude zanedbatelný, bude logicky zanedbatelný rozsah, ve kterém VTE realizované v AOV98 nahradí spalovací zdroje. Změna č. 2 ani územní opatření tento závěr nevyvrací, neobsahují totiž vyčíslení toho, v jak velkém rozsahu VTE realizované v AOV98 nahradí spalovací zdroje a jaký přesně vliv bude mít tato náhrada na cíle sledované Změnou č. 2, tedy snížení energetické závislosti ČR a snížení produkce CO2. Je také třeba řádně vyhodnotit, proč těchto cílů nelze dosáhnout jinými způsoby (zvýšení počtu bloků JEDU, popř. JETE, rozvoj vodíkové infrastruktury v souladu s Vodíkovou strategii ČR, větší důraz na rozvoj FVE). Proto ani blíže nespecifikovaná náhrada spalovacích zdrojů není důvod, proč by měl zájem na vymezení AOV98 převážit nad jinými zájmy v území. 5. Výška VTE a rozloha AO Ve Změně č. 2 ani v územním opatření pro AOV98 není vysvětleno, proč byla zvolena právě tato rozloha AO a proč má AOV právě tyto konkrétní hranice a proč právě toto vymezení AOV povede ke splněni cílů Změny č. 2. jinými slovy není vysvětleno, proč nemůže být AO vymezena jiným způsobem tak, aby kupř. byly VTE umisťovány v dostatečné vzdálenosti od zastavěného území a zastavitelných ploch podle územních plánu (min 1,5 km) a není porovnáno, zda by toto jiné vymezení AOV třeba také nevedlo ke splnění cílů Změny č. 2. Podatel se domnívá, že to ale vzhledem k nespecifičnosti cílů Změny č. 2 není ani možné, proto by také vůbec neměla být AOV98 vymezena. 6. Hluková zátěž, vibrace a stroboskopický efekt Podatel zásadně nesouhlasí s tím, že Změna č. 2 ani příslušné územní opatření vůbec neřeší negativní dopady hluku. Hluk totiž Změna č. 2 chápe jako normální integrální součást VTE, bez které to prostě nejde a je třeba se s tím smířit. Tento přistup nejlépe demonstruje přirovnání hluku z VTE k "šumění lesa", které zřejmě mohou vnímat jako nepříjemné jen neurotické osoby. Podatel se proto domnívá, že hlukové vlivy nebyly zhodnoceny a ve skutečnosti to ani není možné bez znalosti konkrétního projektu. Podatel zdůrazňuje, že nepovažuje za dostatečné, aby byla hluková zátěž řešena až v hlukové studii zpracované investorem. Takový přistup není schopný zajistit reálnou ochranu lidského zdraví. Podatel dále nesouhlasí s tím, že vůbec nedošlo k posouzení vlivů infrazvuku, nízkofrekvenčního hluku a vibrací, ačkoliv odborné studie upozorňují na rizika spojená s těmito doprovodnými jevy provozu VTE. Podatel se domnívá, že nebyl ani řádně zhodnocen vliv vibrací na nemovitosti. Stejně tak nebyl řádně posouzen z hlediska vlivů tzv. stroboskopický efekt, kdy se posouzení zejména nezaměřilo na obtěžující dopady stroboskopického efektu. 7. Vlivy na krajinný ráz Větrné elektrárny mají zásadní vlivy na krajinný ráz. Ve Vyhodnocení vlivů územního opatření AOV98 se mjl. uvádí: “AO dle ZÚR Zlínského kraje spadá do krajiny zemědělské intenzivní AO se nachází v krajinném celku Kroměřížsko. Pro krajinu intenzivní zemědělskou jsou typické rovinaté oblasti až ploché pahorkatiny na spraších a intenzivní zemědělství jako kulturní prvky uváděny větrolamy, selské statky, sakrální architektura, dochované architektonické a urbanistické znaky sídel. Krajinná scéna je otevřená, rozlehlost a přehlednost území dominance horizontály v krajině, dominance sakrální architektury a siluety historických měst. Za hlavní potenciálně ovlivněné přírodní hodnoty lze považovat EVL Troják, který se nachází v sousedství a přírodní park (EVL) Chřiby (cca 4 km). Z kulturních hodnot v okruhu do 10 km se	

Poř. č.	Připomínkové místo	Číslo jednací	Článek	AO	Připomínka	Vyhodnocení
					jedná primárně o MRP Kroměříž s NKP Zámek Kroměříž s Květnou a Podzámeckou zahradou, které jsou součástí UNESCO. Výstavbou větrných elektráren lze předpokládat narušení krajinných hodnot území Větrné elektrárny jsou stavební dominantou, která bude vizuálně patrná v širokém okruhu a ovlivní krajinné scenérie v území. S ohledem na charakter předpokládaných záměrů v AO se tomuto působení nelze vyhnout." Jak je možné, že všechny tyto vlivy jsou hodnoceny jako zanedbatelné, když přitom VTE budou představovat novou dominantu, která jednoznačně výrazně ovlivní krajinu, to není ve Změně č. 2 ani v územním opatření vysvětleno. Vliv VTE na krajinný ráz bude mít ještě další dopady – již napořád bude hodnota krajinného rázu snížena, takže bude možné do území umisťovat i další záměry, které by jinak kvůli ochraně krajinného rázu nebyly přípustné. 8. Další negativní vlivy AOV98 - Prostor pro individuální připomínky: lze doplnit např. obavy z negativního vlivu vymezení AOV na zvířata, na ekosystémy, na vodní poměry v území, na zemědělský půdní fond, na ekosystémy... „Nesouhlasíme se záměrem z důvodu značného narušení krajinného rázu, negativních dopadů a emisí (hluku, infrazvuku) na veřejné zdraví, rizika mortality chráněné fauny a prokazatelného snížení tržní hodnoty obytných rezidenčních nemovitostí!"	
11032.	Czibiková Radka	MMR-49010-2026-81	99czzi	AOV85	Připomínka ke Změně č. 2 územního rozvojového plánu - AOV85 Nový Dvůr Podávám připomínku k návrhu vymezeni akcelerační oblasti AOV85 Nový Dvůr. 1) S navrženým vymezením nesouhlasím. Domnívám se, že navržená lokalita není vhodná pro umístěni takto rozsáhlého projektu větrných elektráren, a to zejména vzhledem k blízkosti okolních obcí a krajinnému významu území v okolí hory Říp. 2) Mám obavy z výrazného zásahu do krajinného rázu, protože plánovaná výstavba až 10 větrných elektráren o možné výšce až 200 metrů může zásadně změnit charakter otevřené krajiny. Dokumentace zároveň sama připouští, že výhledy z hory Říp směrem k akcelerační oblasti budou záměrem dotčeny. 3) Domnívám se také, že nejsou dostatečně vyhodnoceny dopady na kvalitu života obyvatel okolních obcí. Dokumentace počítá s nutností zpracování hlukové studie i řešením stroboskopického efektu, což podle mého názoru potvrzuje možné negativní vlivy projektu na okolní zástavbu. 4) Další obavy mám z dopadů na přírodu a chráněné druhy ptáků, jejichž výskyt je v dokumentaci přímo uveden. Přestože návrh obsahuje zmírňující opatření, nejsem přesvědčena, že budou pro takto rozsáhlý zásah do krajiny dostatečná. 5) Mám rovněž pochybnosti, zda byly dostatečně posouzeny dlouhodobé dopady projektu na vodní režim krajiny, půdu a celkový charakter území. Z výše uvedených důvodů žádám o přehodnocení návrhu akcelerační oblasti AOV85 Nový Dvůr.	**Akceptováno.** Akcelerační oblast AOV85 Nový Dvůr byla vypuštěna.

Poř. č.	Připomínkové místo	Číslo jednací	Článek	AO	Připomínka	Vyhodnocení
					Nesouhlasím s navrženým způsobem vymezování akceleračních oblastí pro výstavbu větrných elektráren na území České republiky, neboť mám za to, že dochází k upřednostňováni energetických zájmů před ochranou zdraví obyvatel, krajiny a charakteru obci.	
11033.	Petrášová Ruth	MMR-49011-2026-81	99czzi	AOV85	Připomínka ke Změně č. 2 územního rozvojového plánu – AOV85 Nový Dvůr Podávám připomínku k návrhu vymezeni akcelerační oblasti AOV85 Nový Dvůr. S navrženým vymezením této oblasti nesouhlasím, Domnívám se, že lokalita v blízkosti obce Citov a hory Říp není vhodná pro realizaci tak rozsáhlého projektu větrných elektráren. jedná se o krajinu s významnou pohledovou hodnotou a charakterem otevřeného prostoru, který by plánovanou výstavbou utrpěl zásadní změnu. Navrhované umístění až deseti větrných elektráren s možnou výškou až 200 metrů považuji za výrazný zásah do krajinného rázu celé oblasti, V dokumentaci je navíc uvedeno, že výhledy z hory Říp směrem k navrhované akcelerační oblasti budou projektem ovlivněny. Mám za to, že rozsah tohoto dopadu není dostatečně vyhodnocen. Současně mám obavy z možných dopadů na kvalitu života obyvatel okolních obci. Samotná dokumentace počítá se zpracováním hlukové studie i studie stroboskopického efektu, což podle mého názoru potvrzuje, že provoz větrných elektráren může mít negativní vliv na okolní obytné prostředí. Oblast přitom v současnosti není výrazně zatížena hlukem a jakýkoliv nový zdroj může významně změnit charakter bydlení v místě. Další pochybnosti se týkají dopadů na přírodu a chráněné druhy živočichů. Dokumentace přímo uvádí výskyt několika citlivých a chráněných druhů ptáků v dotčené lokalitě. Nejsem přesvědčena, že navržená zmírňující opatření jsou dostatečná pro omezeni ňzik spojených s provozem takto rozsáhlého záměru. Za nedostatečně posouzené považuji také možné dopady na vodní režim krajiny, půdu a celkový stav území. Lokalita se nachází v oblasti ohrožené suchem a jakékoliv zásahy do krajiny by zde měly být posuzovány velmi citlivě. Nejde přitom pouze o samotné stožáry větrných elektráren, ale i o související infrastrukturu, přístupové komunikace a technické zázemí. Mám rovněž za to, že některé části dokumentace působí rozporně. Na jedné straně je území označováno za pohledově exponovanou krajinu vyžadující citlivý přistup, na straně druhé je zde navrhována realizace rozsáhlého projektu s významným vizuálním dopadem. Z výše uvedených důvodů žádám o přehodnoceni návrhu akcelerační oblasti AOV85 Nový Dvůr. Nesouhlasím s navrženým způsobem vymezováni akceleračních oblasti pro výstavbu větrných elektráren v České republice, protože se domnívám, že jsou při tomto procesu upřednostňovány energetické zájmy před ochranou zdraví obyvatel, krajiny a charakteru jednotlivých obci.	**Akceptováno.** Akcelerační oblast AOV85 Nový Dvůr byla vypuštěna.
11034.	Kmoch Ladislav	MMR-49012-2026-81	99czzi	AOV85	Připomínka k návrhu Změny č. 2 Územního rozvojového plánu ČR (ÚRP ČR) Podávám připomínku k návrhu vymezení akceleračních oblasti pro větrné elektrárny (VTE) v území: AOV 85 oblast Nový Dvůr kraj Středočeský	**Akceptováno.** Akcelerační oblast AOV85 Nový Dvůr byla vypuštěna.

Poř. č.	Připomínkové místo	Číslo jednací	Článek	AO	Připomínka	Vyhodnocení
					Na základě níže uvedených důvodů **nesouhlasím** s tímto návrhem změny č. 2 ÚRP ČR, který se týká vymezení akceleračních oblastí pro výrobu energie z obnovitelných zdrojů. Uvádím základní důvody: **1) Nedostatky návrhu** o návrh není dostatečně odůvodněn a **chybí konkrétní podklady** (zákon č. 500/2004 Sb.) o nebyly dostatečně posouzeny **dopady na životní prostředí** (zákon č. 100/2001 Sb.) o hrozí **narušení krajiny a přírody** (zákon č. 114/1992 Sb.) o návrh **nerespektuje ochranu hodnot území a kvalitu bydlení** (zákon č. 283/2021 Sb.) o nebyly posouzeny jiné **varianty řešeni, zejména využiti brownfieldů** (opuštěných a již narušených ploch) a návrh tak neodůvodněně zasahuje do volné krajiny o vychází p**ouze z expertních odhadů** (počet věží, výkon, rozmístěni) o návrh **řeší problémy až dodatečně**, místo aby jim předešel o nejsou dostatečně vyhodnoceny **kumulativní dopady více záměrů v území** **2) Příroda a krajina** o výskyt chráněných druhů (ptáci, netopýři) a zásah do migračních tras o narušeni prvků ÚSES (biokoridory) o zásadní změna krajiny a její industrializace o dominantní stavby (až cca 250 m vysoké) viditelné na velké vzdálenosti o chybí posouzení nočního osvětlení o nedostatečně řešen kumulativní vliv více větrných elektráren **3) Voda a klima** o narušeni vsakování vody do půdy a změna odtokových poměrů o zhoršeni schopnosti krajiny zadržovat vodu a riziko vysychání krajiny o nedostatečné odstupy od vodních toků o chybí posouzení vlivu na mikroklima **4) Zemědělská půda** o zábor a znehodnocení kvalitní půdy o možné zásahy do půd I. a II. třídy ochrany (nejcennější půdy) o zhutnění půdy a zvýšení eroze a rozdělení (fragmentace) pozemků o nejasný stav a poškození meliorací **5) Dopady na obyvatele** o hluk a jeho dlouhodobý vliv o blikání stínů (stroboskopický efekt) o změna charakteru bydlení o pokles hodnoty nemovitostí o není dostatečně vysvětleno, jak byla stanovena vzdálenost od obytné zástavby **6) Technická a bezpečnostní rizika** o odlet ledu z rotorů v zimě o zásah bleskem o požáry zařízení (obtížně zvládnutelné zásahy) o pád části konstrukce o únik provozních kapalin o šíření požáru do krajiny o kontaminace půdy a vody Není jasné, kdo nese **odpovědnost za škody na zdraví a majetku**. **7) Kumulace vlivů**	

Poř. č.	Připomínkové místo	Číslo jednací	Článek	AO	Připomínka	Vyhodnocení
					○ sčítání hluku, zásahů do krajiny a vizuální zátěže ○ dopady více elektráren nejsou vyhodnoceny společně ○ výsledný dopad na životní prostředí i lidi může být výrazně vyšší **8) Rozpor se zákony ČR a EU** ○ správní řád (zákon č. 500/2004 Sb.) ○ ochrana přírody (zákon č. 114/1992 Sb.) ○ EIA (zákon č. 100/2001 Sb.) ○ ochrana půdy (zákon č. 334/1992 Sb.) ○ stavební zákon (zákon č. 283/2021 Sb.) ○ nesplnění podmínek směrnice EU RED III (nevhodně zvolená lokalita, nevyřešené dopady) ○ návrh může zasahovat do práva na příznivé životní prostředí a ochranu zdraví podle Listiny základních lidských práv a svobod (čl. 31, čl. 35, čl. 11) ○ porušení principu předběžné opatrnosti (čl. 191 SFEU), návrh je předkládán bez dostatečných podkladů a při existenci důvodných pochybností o jeho dopadech Navržená oblast **má zásadní střety s přírodou, krajinou, vodou i životem obyvatel**. Tyto problémy nejsou odstraněny, pouze částečně zmírňovány. Návrh nemá dostatečné podklady, neřeší varianty a nehodnotí kumulativní dopady, proto **požaduji vyloučeni akcelerační oblasti z návrhu**.	
11035.	Hejna Filip	MMR-49013-2026-81	99czzs	AOV98	Připomínka obce k návrhu Změny č. 2 ÚRP Text připomínky Podatel nesouhlasí s vymezením akcelerační oblasti AOV98 a žádá, aby tato akcelerační oblast nebyla ve Změně č. 2 Územního rozvojového plánu vymezena a aby nebylo vydáno územní opatření AOV98. Odůvodnění uplatněné připomínky 1. Direktivní vymezení AOV Podatel se domnívá, že není nezbytné (a neplyne to ani ze směrnice EU RED III), aby akcelerační oblasti pro VTE (dále jen "AOV") byly vymezeny direktivně na celostátní úrovni. Je naprosto dostačující, když by Změna č. 2 Územního rozvojového plánu (dále jen “Změna č. 2") dala obcím povinnost, aby prověřily možnosti vymezení AOV v územních plánech. Na základě tohoto pokynu by samosprávy znalé místních poměrů po dohodě s občany vymezily vhodné lokality pro VTE. Díky tomu by byly zohledněny s potřebnou pečlivostí a v nutné podrobnosti zásahy do veřejných zájmů, které není možné na úrovni Změny č. 2 zhodnotit, neboť to její velké měřítko neumožňuje. 2. Diskriminační vymezení AOV Ve Změně č. 2 ÚRP není dostatečně vysvětleno, proč je třeba vymezit akcelerační oblasti právě tak, jak to činí Změna č. 2, jinými slovy není pochopitelné, proč právě počet AOV, se kterým Změna č. 2 počítá, povede ke splnění klimatických a energetických cílů a proč vymezení jiné oblasti již není zapotřebí nebo proč by klimatické a energetické cíle nemohly být plněny i bez AOV98, když není ke splnění těchto cílů (které ani nejsou ve Změně č. 2 specifikovány) zapotřebí ani o jednu AOV více. Lokalita, kde je AOV98 přitom není nijak výjimečná z hlediska potenciálu pro VTE (nebo alespoň není ve Změně č. 2 přesvědčivě popsáno, proč se AOV98 svým větrným potenciálem tak výrazně odlišuje od dalších oblastí, kde AOV vymezeny nebyly). Lze tedy předpokládat, že existují i jiné shodné oblasti, kde však z nejasných důvodů AOV nebyly vymezeny. To považuje podatel za diskriminační. Diskriminovány jsou i samosprávy, na jejichž území jsou AOV vymezeny. Vymezení AOV totiž představuje jakousi stavební uzávěru, kdy obec nemůže v dotčeném území měnit územní plán podle svých potřeb, ale musí respektovat vymezenou AOV. Vedle toho pak nebudou investoři VTE motivováni,	**Akceptováno.** Akcelerační oblast AOV98 Tetětice byla vypuštěna.

Poř. č.	Připomínkové místo	Číslo jednací	Článek	AO	Připomínka	Vyhodnocení
					aby s obcí uzavřeli férovou plánovací smlouvu a poskytli obci a jejím občanům dostatečné kompenzace za negativní dopady provozu VTE. Záměry VTE povolované v AOV totiž budou protežovány a jejich výstavba výrazně usnadněna. Tato diskriminace přímo ovlivňuje i občany samospráv. 3. Nedostatečné posouzení vlivů Vymezení AOV s největší pravděpodobností povede k tomu, že záměry VTE v nich umisťované budou upřednostňovány a nedojde už nikdy k řádnému posouzení jejich negativních dopadů na životní prostředí, na zdraví a životy lidí. Proto by mělo být Vyhodnocení vlivů Změny č. 2 a územního opatření pro AOV98 extrémně podrobné a kvalitní, prakticky na úrovni EIA. Překážkou pro takové podrobné posouzení je ale fakt, že je měřítko Územního rozvojového plánu příliš velké a neumožňuje skutečně posoudit dopady vymezeni AOV (jiné by to bylo na úrovni územního plánu, resp. v procesu EIA se znalosti konkrétního záměru). Vzhledem k tomu, že na vymezení akceleračních oblastí naváže zrychlené a zjednodušené povolovací řízení před Dopravním a energetickým stavebním úřadem (DESÚ), v rámci kterého bude úřad prakticky pouze ověřovat, zda jsou záměry v souladu s vágními a nic neříkajícími podmínkami územního opatření AOV98. V souladu s těmito obecnými podmínkami ale budou téměř jakékoliv záměry, což znamená, že vlivy VTE realizovaných v AOV98 nebudou nikdy reálně posouzeny. Vágní posouzení Změny č. 2 nebo územního opatření AOV98 je naprosto nedostatečné. Podatel se domnívá, že je nezbytné, aby všechny vlivy VTE byly skutečně a podrobně posouzeny, neboť vadné posouzení dopadů VTE může mít nejen přímý vliv na jeho zdraví včetně psychické pohody, ale také to může ovlivnit socioekonomický rozvoj obce, ve které žije. 4. Zanedbatelné pozitivní vlivy vymezení AO V odůvodnění Změny č. 2 ani územního opatření není možné dohledat vyčíslení přínosu AOV98 pro snížení energetické závislosti anebo snížení produkce CO2. Ve vyhodnocení vlivů územního opatření AOV98 se ale uvádí k pozitivním vlivům (přínosům) vymezení AOV a realizace VTE: "Zanedbatelný až mírně pozitivní vliv k ochraně klimatu uplatnění AO se uplatnění v globálním měřítku, tedy i z hlediska přeshraničního působení." V dokumentaci Změny č. 2 a územního opatření je tedy přiznáno, že přínosy VTE realizovaných v AOV98 budou zanedbatelné, byť chybí konkrétní čísla. V takové situaci není pochopitelné, jak mohl zájem na vymezení AOV98 převážit nad ostatními konkrétně specifikovanými veřejnými zájmy, které naopak výstavba VTE ovlivní výrazně (byť to nekvalitně zpracované vyhodnocení Změny č. 2 a územního opatření nepřiznává). Dále se ve Vyhodnocení územního opatření AOV98 uvádí: "Vlivy na ovzduší v době výstavby zanedbatelné (prašnost při přesunu zemin, emise ze spalování PHM, sekundární prašnost), v době provozu mírně pozitivní z důvodu náhrady spalovacích zdrojů při výrobě el. energie." Vzhledem k tomu, že se ve Vyhodnocení uvádí, že vliv AOV98 na ochranu klimatu bude zanedbatelný, bude logicky zanedbatelný rozsah, ve kterém VTE realizované v AOV98 nahradí spalovací zdroje. Změna č. 2 ani územní opatření tento závěr nevyvrací, neobsahují totiž vyčíslení toho, v jak velkém rozsahu VTE realizované v AOV98 nahradí spalovací zdroje a jaký přesně vliv bude mít tato náhrada na cíle sledované Změnou č. 2, tedy snížení energetické závislosti ČR a snížení produkce CO2. Je také třeba řádně vyhodnotit, proč těchto cílů nelze dosáhnout jinými způsoby (zvýšení počtu bloků JEDU, popř. JETE, rozvoj vodíkové infrastruktury v souladu s Vodíkovou strategii ČR, větší důraz na rozvoj FVE). Proto ani blíže nespecifikovaná náhrada spalovacích zdrojů není důvod, proč by měl zájem na vymezení AOV98 převážit nad jinými zájmy v území. 5. Výška VTE a rozloha AO Ve Změně č. 2 ani v územním opatření pro AOV98 není vysvětleno, proč byla zvolena právě tato rozloha AO a proč má AOV právě tyto konkrétní hranice a proč právě toto vymezení AOV povede ke splněni cílů Změny č. 2. jinými slovy není vysvětleno, proč nemůže být AO vymezena jiným způsobem tak, aby kupř. byly VTE umisťovány v dostatečné vzdálenosti od zastavěného území a zastavitelných ploch podle územních plánu (min 1,5 km) a není porovnáno, zda by toto jiné vymezení AOV třeba také nevedlo ke	

Poř. č.	Připomínkové místo	Číslo jednací	Článek	AO	Připomínka	Vyhodnocení
					splnění cílů Změny č. 2. Podatel se domnívá, že to ale vzhledem k nespecifičnosti cílů Změny č. 2 není ani možné, proto by také vůbec neměla být AOV98 vymezena. 6. Hluková zátěž, vibrace a stroboskopický efekt Podatel zásadně nesouhlasí s tím, že Změna č. 2 ani příslušné územní opatření vůbec neřeší negativní dopady hluku. Hluk totiž Změna č. 2 chápe jako normální integrální součást VTE, bez které to prostě nejde a je třeba se s tím smířit. Tento přistup nejlépe demonstruje přirovnání hluku z VTE k "šumění lesa", které zřejmě mohou vnímat jako nepříjemné jen neurotické osoby. Podatel se proto domnívá, že hlukové vlivy nebyly zhodnoceny a ve skutečnosti to ani není možné bez znalosti konkrétního projektu. Podatel zdůrazňuje, že nepovažuje za dostatečné, aby byla hluková zátěž řešena až v hlukové studii zpracované investorem. Takový přistup není schopný zajistit reálnou ochranu lidského zdraví. Podatel dále nesouhlasí s tím, že vůbec nedošlo k posouzení vlivů infrazvuku, nízkofrekvenčního hluku a vibrací, ačkoliv odborné studie upozorňují na rizika spojená s těmito doprovodnými jevy provozu VTE. Podatel se domnívá, že nebyl ani řádně zhodnocen vliv vibrací na nemovitosti. Stejně tak nebyl řádně posouzen z hlediska vlivů tzv. stroboskopický efekt, kdy se posouzení zejména nezaměřilo na obtěžující dopady stroboskopického efektu. 7. Vlivy na krajinný ráz Větrné elektrárny mají zásadní vlivy na krajinný ráz. Ve Vyhodnocení vlivů územního opatření AOV98 se mjl. uvádí: “AO dle ZÚR Zlínského kraje spadá do krajiny zemědělské intenzivní AO se nachází v krajinném celku Kroměřížsko. Pro krajinu intenzivní zemědělskou jsou typické rovinaté oblasti až ploché pahorkatiny na spraších a intenzivní zemědělství jako kulturní prvky uváděny větrolamy, selské statky, sakrální architektura, dochované architektonické a urbanistické znaky sídel. Krajinná scéna je otevřená, rozlehlost a přehlednost území dominance horizontály v krajině, dominance sakrální architektury a siluety historických měst. Za hlavní potenciálně ovlivněné přírodní hodnoty lze považovat EVL Troják, který se nachází v sousedství a přírodní park (EVL) Chřiby (cca 4 km). Z kulturních hodnot v okruhu do 10 km se jedná primárně o MRP Kroměříž s NKP Zámek Kroměříž s Květnou a Podzámeckou zahradou, které jsou součástí UNESCO. Výstavbou větrných elektráren lze předpokládat narušení krajinných hodnot území Větrné elektrárny jsou stavební dominantou, která bude vizuálně patrná v širokém okruhu a ovlivní krajinné scenérie v území. S ohledem na charakter předpokládaných záměrů v AO se tomuto působení nelze vyhnout." Jak je možné, že všechny tyto vlivy jsou hodnoceny jako zanedbatelné, když přitom VTE budou představovat novou dominantu, která jednoznačně výrazně ovlivní krajinu, to není ve Změně č. 2 ani v územním opatření vysvětleno. Vliv VTE na krajinný ráz bude mít ještě další dopady – již napořád bude hodnota krajinného rázu snížena, takže bude možné do území umisťovat i další záměry, které by jinak kvůli ochraně krajinného rázu nebyly přípustné. 8. Další negativní vlivy AOV98 - Prostor pro individuální připomínky: lze doplnit např. obavy z negativního vlivu vymezení AOV na zvířata, na ekosystémy, na vodní poměry v území, na zemědělský půdní fond, na ekosystémy...	
11036.	Tichý Jaroslav	MMR-49014-2026-81	99czzs	AOV98	Připomínka obce k návrhu Změny č. 2 ÚRP Text připomínky Podatel nesouhlasí s vymezením akcelerační oblasti AOV98 a žádá, aby tato akcelerační oblast nebyla ve Změně č. 2 Územního rozvojového plánu vymezena a aby nebylo vydáno územní opatření AOV98. Odůvodnění uplatněné připomínky	**Akceptováno.** Akcelerační oblast AOV98 Tetětice byla vypuštěna.

Poř. č.	Připomínkové místo	Číslo jednací	Článek	AO	Připomínka	Vyhodnocení
					1. Direktivní vymezení AOV Podatel se domnívá, že není nezbytné (a neplyne to ani ze směrnice EU RED III), aby akcelerační oblasti pro VTE (dále jen "AOV") byly vymezeny direktivně na celostátní úrovni. Je naprosto dostačující, když by Změna č. 2 Územního rozvojového plánu (dále jen “Změna č. 2") dala obcím povinnost, aby prověřily možnosti vymezení AOV v územních plánech. Na základě tohoto pokynu by samosprávy znalé místních poměrů po dohodě s občany vymezily vhodné lokality pro VTE. Díky tomu by byly zohledněny s potřebnou pečlivostí a v nutné podrobnosti zásahy do veřejných zájmů, které není možné na úrovni Změny č. 2 zhodnotit, neboť to její velké měřítko neumožňuje. 2. Diskriminační vymezení AOV Ve Změně č. 2 ÚRP není dostatečně vysvětleno, proč je třeba vymezit akcelerační oblasti právě tak, jak to činí Změna č. 2, jinými slovy není pochopitelné, proč právě počet AOV, se kterým Změna č. 2 počítá, povede ke splnění klimatických a energetických cílů a proč vymezení jiné oblasti již není zapotřebí nebo proč by klimatické a energetické cíle nemohly být plněny i bez AOV98, když není ke splnění těchto cílů (které ani nejsou ve Změně č. 2 specifikovány) zapotřebí ani o jednu AOV více. Lokalita, kde je AOV98 přitom není nijak výjimečná z hlediska potenciálu pro VTE (nebo alespoň není ve Změně č. 2 přesvědčivě popsáno, proč se AOV98 svým větrným potenciálem tak výrazně odlišuje od dalších oblastí, kde AOV vymezeny nebyly). Lze tedy předpokládat, že existují i jiné shodné oblasti, kde však z nejasných důvodů AOV nebyly vymezeny. To považuje podatel za diskriminační. Diskriminovány jsou i samosprávy, na jejichž území jsou AOV vymezeny. Vymezení AOV totiž představuje jakousi stavební uzávěru, kdy obec nemůže v dotčeném území měnit územní plán podle svých potřeb, ale musí respektovat vymezenou AOV. Vedle toho pak nebudou investoři VTE motivováni, aby s obcí uzavřeli férovou plánovací smlouvu a poskytli obci a jejím občanům dostatečné kompenzace za negativní dopady provozu VTE. Záměry VTE povolované v AOV totiž budou protežovány a jejich výstavba výrazně usnadněna. Tato diskriminace přímo ovlivňuje i občany samospráv. 3. Nedostatečné posouzení vlivů Vymezení AOV s největší pravděpodobností povede k tomu, že záměry VTE v nich umisťované budou upřednostňovány a nedojde už nikdy k řádnému posouzení jejich negativních dopadů na životní prostředí, na zdraví a životy lidí. Proto by mělo být Vyhodnocení vlivů Změny č. 2 a územního opatření pro AOV98 extrémně podrobné a kvalitní, prakticky na úrovni EIA. Překážkou pro takové podrobné posouzení je ale fakt, že je měřítko Územního rozvojového plánu příliš velké a neumožňuje skutečně posoudit dopady vymezeni AOV (jiné by to bylo na úrovni územního plánu, resp. v procesu EIA se znalosti konkrétního záměru). Vzhledem k tomu, že na vymezení akceleračních oblastí naváže zrychlené a zjednodušené povolovací řízení před Dopravním a energetickým stavebním úřadem (DESÚ), v rámci kterého bude úřad prakticky pouze ověřovat, zda jsou záměry v souladu s vágními a nic neříkajícími podmínkami územního opatření AOV98. V souladu s těmito obecnými podmínkami ale budou téměř jakékoliv záměry, což znamená, že vlivy VTE realizovaných v AOV98 nebudou nikdy reálně posouzeny. Vágní posouzení Změny č. 2 nebo územního opatření AOV98 je naprosto nedostatečné. Podatel se domnívá, že je nezbytné, aby všechny vlivy VTE byly skutečně a podrobně posouzeny, neboť vadné posouzení dopadů VTE může mít nejen přímý vliv na jeho zdraví včetně psychické pohody, ale také to může ovlivnit socioekonomický rozvoj obce, ve které žije. 4. Zanedbatelné pozitivní vlivy vymezení AO V odůvodnění Změny č. 2 ani územního opatření není možné dohledat vyčíslení přínosu AOV98 pro snížení energetické závislosti anebo snížení produkce CO2. Ve vyhodnocení vlivů územního opatření AOV98 se ale uvádí k pozitivním vlivům (přínosům) vymezení AOV a realizace VTE: "Zanedbatelný až mírně pozitivní vliv k ochraně klimatu uplatnění AO se uplatnění v globálním měřítku, tedy i z hlediska přeshraničního působení." V dokumentaci Změny č. 2 a územního opatření je tedy přiznáno, že přínosy VTE realizovaných v AOV98 budou zanedbatelné, byť chybí konkrétní čísla. V takové situaci není pochopitelné, jak mohl zájem na vymezení AOV98 převážit nad ostatními konkrétně specifikovanými	

Poř. č.	Připomínkové místo	Číslo jednací	Článek	AO	Připomínka	Vyhodnocení
					veřejnými zájmy, které naopak výstavba VTE ovlivní výrazně (byť to nekvalitně zpracované vyhodnocení Změny č. 2 a územního opatření nepřiznává). Dále se ve Vyhodnocení územního opatření AOV98 uvádí: "Vlivy na ovzduší v době výstavby zanedbatelné (prašnost při přesunu zemin, emise ze spalování PHM, sekundární prašnost), v době provozu mírně pozitivní z důvodu náhrady spalovacích zdrojů při výrobě el. energie." Vzhledem k tomu, že se ve Vyhodnocení uvádí, že vliv AOV98 na ochranu klimatu bude zanedbatelný, bude logicky zanedbatelný rozsah, ve kterém VTE realizované v AOV98 nahradí spalovací zdroje. Změna č. 2 ani územní opatření tento závěr nevyvrací, neobsahují totiž vyčíslení toho, v jak velkém rozsahu VTE realizované v AOV98 nahradí spalovací zdroje a jaký přesně vliv bude mít tato náhrada na cíle sledované Změnou č. 2, tedy snížení energetické závislosti ČR a snížení produkce CO2. Je také třeba řádně vyhodnotit, proč těchto cílů nelze dosáhnout jinými způsoby (zvýšení počtu bloků JEDU, popř. JETE, rozvoj vodíkové infrastruktury v souladu s Vodíkovou strategii ČR, větší důraz na rozvoj FVE). Proto ani blíže nespecifikovaná náhrada spalovacích zdrojů není důvod, proč by měl zájem na vymezení AOV98 převážit nad jinými zájmy v území. 5. Výška VTE a rozloha AO Ve Změně č. 2 ani v územním opatření pro AOV98 není vysvětleno, proč byla zvolena právě tato rozloha AO a proč má AOV právě tyto konkrétní hranice a proč právě toto vymezení AOV povede ke splněni cílů Změny č. 2. jinými slovy není vysvětleno, proč nemůže být AO vymezena jiným způsobem tak, aby kupř. byly VTE umisťovány v dostatečné vzdálenosti od zastavěného území a zastavitelných ploch podle územních plánu (min 1,5 km) a není porovnáno, zda by toto jiné vymezení AOV třeba také nevedlo ke splnění cílů Změny č. 2. Podatel se domnívá, že to ale vzhledem k nespecifičnosti cílů Změny č. 2 není ani možné, proto by také vůbec neměla být AOV98 vymezena. 6. Hluková zátěž, vibrace a stroboskopický efekt Podatel zásadně nesouhlasí s tím, že Změna č. 2 ani příslušné územní opatření vůbec neřeší negativní dopady hluku. Hluk totiž Změna č. 2 chápe jako normální integrální součást VTE, bez které to prostě nejde a je třeba se s tím smířit. Tento přistup nejlépe demonstruje přirovnání hluku z VTE k "šumění lesa", které zřejmě mohou vnímat jako nepříjemné jen neurotické osoby. Podatel se proto domnívá, že hlukové vlivy nebyly zhodnoceny a ve skutečnosti to ani není možné bez znalosti konkrétního projektu. Podatel zdůrazňuje, že nepovažuje za dostatečné, aby byla hluková zátěž řešena až v hlukové studii zpracované investorem. Takový přistup není schopný zajistit reálnou ochranu lidského zdraví. Podatel dále nesouhlasí s tím, že vůbec nedošlo k posouzení vlivů infrazvuku, nízkofrekvenčního hluku a vibrací, ačkoliv odborné studie upozorňují na rizika spojená s těmito doprovodnými jevy provozu VTE. Podatel se domnívá, že nebyl ani řádně zhodnocen vliv vibrací na nemovitosti. Stejně tak nebyl řádně posouzen z hlediska vlivů tzv. stroboskopický efekt, kdy se posouzení zejména nezaměřilo na obtěžující dopady stroboskopického efektu. 7. Vlivy na krajinný ráz Větrné elektrárny mají zásadní vlivy na krajinný ráz. Ve Vyhodnocení vlivů územního opatření AOV98 se mjl. uvádí: “AO dle ZÚR Zlínského kraje spadá do krajiny zemědělské intenzivní AO se nachází v krajinném celku Kroměřížsko. Pro krajinu intenzivní zemědělskou jsou typické rovinaté oblasti až ploché pahorkatiny na spraších a intenzivní zemědělství jako kulturní prvky uváděny větrolamy, selské statky, sakrální architektura, dochované architektonické a urbanistické znaky sídel. Krajinná scéna je otevřená, rozlehlost a přehlednost území dominance horizontály v krajině, dominance sakrální architektury a siluety historických měst. Za hlavní potenciálně ovlivněné přírodní hodnoty lze považovat EVL Troják, který se nachází v sousedství a přírodní park (EVL) Chřiby (cca 4 km). Z kulturních hodnot v okruhu do 10 km se jedná primárně o MRP Kroměříž s NKP Zámek Kroměříž s Květnou a Podzámeckou zahradou, které jsou součástí UNESCO. Výstavbou větrných elektráren lze předpokládat narušení krajinných hodnot území Větrné elektrárny jsou stavební dominantou, která bude vizuálně patrná v širokém okruhu a ovlivní krajinné scenérie v území. S ohledem na charakter předpokládaných záměrů v AO se tomuto působení nelze vyhnout."	

Poř. č.	Připomínkové místo	Číslo jednací	Článek	AO	Připomínka	Vyhodnocení
					Jak je možné, že všechny tyto vlivy jsou hodnoceny jako zanedbatelné, když přitom VTE budou představovat novou dominantu, která jednoznačně výrazně ovlivní krajinu, to není ve Změně č. 2 ani v územním opatření vysvětleno. Vliv VTE na krajinný ráz bude mít ještě další dopady – již napořád bude hodnota krajinného rázu snížena, takže bude možné do území umisťovat i další záměry, které by jinak kvůli ochraně krajinného rázu nebyly přípustné. 8. Další negativní vlivy AOV98 - Prostor pro individuální připomínky: lze doplnit např. obavy z negativního vlivu vymezení AOV na zvířata, na ekosystémy, na vodní poměry v území, na zemědělský půdní fond, na ekosystémy...	
11037.	Jiřina Stránská	MMR-49015-2026-81	99czzi	AOV85	Věc: Připomínka k návrhu akcelerační oblasti AOV85 Nový Dvůr Podávám připomínku k návrhu vymezeni akcelerační oblasti AOV85 Nový Dvůr pro umístěni větrných elektráren. S navrženým záměrem nesouhlasím. Domnívám se, že plánovaná výstavba větrných elektráren v blízkosti obce Citov a krajiny Podřipska představuje nepřiměřený zásah do charakteru krajiny, života místních obyvatel i okolního prostředí. Významné obavy vyvolávají především možné dopady na zdraví obyvatel okolních obci a na kvalitu bydlení v dané oblasti, Provoz větrných elektráren bývá spojován s dlouhodobou hlukovou zátěží, blikáním nočního překážkového osvětleni, stroboskopickým efektem a dalšími rušivými vlivy, které mohou negativně ovlivnit spánek, psychickou pohodu i celkový komfort života. Za problematické považuji také umístěni navržené akcelerační oblasti v blízkosti obytné zástavby. Místní obyvatelé si pořizovali bydlení v klidném venkovském prostředí, nikoliv v sousedství rozsáhlého technického projektu tvořeného větrnými elektrárnami o výšce až 200 metrů. Další obavy se týkají možného poklesu hodnoty nemovitosti a pozemků v okolních obcích. Realizace takto rozsáhlého projektu může podle mého názoru negativně ovlivnit atraktivitu bydlení i charakter celé oblasti. Pochybnosti vyvolává rovněž rozsah plánovaných stavebních zásahů do krajiny. Nejde pouze o samotné větrné elektrárny, ale také o budováni přístupových komunikaci, kabelových tras, technického zázemí a rozsáhlých betonových základů. Dokumentace podle mého názoru dostatečně nevyhodnocuje možné dopady na půdu, spodní vody a okolní životní prostředí. Domnívám se také, že návrh nepřináší dostatečně přesvědčivé podklady o skutečném přínosu projektu vzhledem k větrným podmínkám v této lokalitě. Současně existuji pochybnosti o ekonomické efektivitě projektu s ohledem na náklady spojené s výstavbou, provozem i budoucí likvidaci větrných elektráren. Za nepřijatelné považuji také výrazné narušeni krajinného rázu Podlipská a okolí hory Říp, která představuje významný historický a kulturní symbol České republiky. Z výše uvedených důvodů žádám o přehodnoceni návrhu akcelerační oblasti AOV85 Nový Dvůr. Nesouhlasím s navrženým způsobem vymezováni akceleračních oblasti pro výstavbu větrných elektráren na území České republiky, protože mám za to, že při jejich vymezováni dochází k upřednostňováni energetických zájmů před ochranou zdraví obyvatel, krajiny a charakteru obci.	**Akceptováno.** Akcelerační oblast AOV85 Nový Dvůr byla vypuštěna.

Poř. č.	Připomínkové místo	Číslo jednací	Článek	AO	Připomínka	Vyhodnocení
11038.	Andrea Valenta	MMR-49016-2026-81	99czzi	AOV85	Připomínka ke Změně č. 2 územního rozvojového plánu - akcelerační oblast AOV85 Nový Dvůr Podávám připomínku k návrhu vymezení akcelerační oblasti AOV85 Nový Dvůr a zároveň nesouhlasím se zněním navržených podmínek a zmírňujících opatření pro povoleni a realizaci záměrů větrných elektráren v této lokalitě. 1) Domnívám se, že navržená lokalita v blízkosti obce Cítov a hory Říp není vhodná pro realizaci takto rozsáhlého projektu větrných elektráren. Jedná se o pohledově významné území s charakterem otevřené krajiny, které by bylo plánovanou výstavbou výrazně změněno. 2) Navržené umístěni až 10 větrných elektráren o možné výšce až 200 metrů podle mého názoru představuje zásadní zásah do krajinného rázu celé oblasti. V dokumentaci je zároveň uvedeno, že výhledy z hory Říp směrem k akcelerační oblasti budou záměrem dotčeny. Přesto se domnívám, že tento vliv není dostatečně vyhodnocen a že navržená zmírňující opatření nejsou pro takto rozsáhlý zásah dostačující. 3) Mám rovněž obavy z dopadů na kvalitu života obyvatel okolních obci. Dokumentace sama počítá se zpracováním hlukové studie a studie stroboskopického efektu, což potvrzuje možné negativní vlivy provozu větrných elektráren na obytnou zástavbu. Oblast v současné době není výrazně zatížena hlukem a nový zdroj hluku může významně ovlivnit charakter bydlení v místě. 4) Další obavy mám z dopadů na přírodu a chráněné druhy živočichů. Dokumentace přímo uvádí výskyt několika citlivých a chráněných druhů ptáků v této lokalitě. Domnívám se, že navržená opatření nejsou schopna plně eliminovat rizika spojená s provozem větrných elektráren v území s takto významným výskytem živočichů. 5) Mám také pochybnosti o dostatečném vyhodnoceni dopadů projektu na vodní režim krajiny, půdu a celkový stav území. Lokalita se nachází v oblasti ohrožené suchem a zásahy do půdy a krajiny by měly být posuzovány velmi citlivě. Nejde pouze o samotné stožáry větrných elektráren, ale také o související infrastrukturu, přístupové komunikace a technické zázemí. 6) Domnívám se rovněž, že některé části dokumentace si navzájem odporují. Na jedné straně je lokalita popisována jako pohledově exponované území r I vyžadující citlivý přistup, zároveň je však navrhována realizace rozsáhlého projektu větrných elektráren s významným vizuálním dopadem. Z výše uvedených důvodů žádám o přehodnoceni návrhu akcelerační oblasti AOV85 Nový Dvůr a navržených podmínek pro realizaci záměru. Nesouhlasím s navrženým způsobem vymezováni akceleračních oblasti pro výstavbu větrných elektráren na území České republiky, neboť mám za to, že dochází k upřednostňováni energetických zájmů před ochranou zdraví obyvatel, krajiny a charakteru obci.	**Akceptováno.** Akcelerační oblast AOV85 Nový Dvůr byla vypuštěna.
11039.	Sebastian A. R. Claessen	MMR-49017-2026-81	99cx 99cy 99czv 99czw 99czx 99czzk	AOV44 AOV45 AOV69 AOV70 AOV71 AOV87	Věc: **I. PŘIPOMÍNKA K NÁVRHU ZMĚNY č. 2 ÚZEMNÍHO ROZVOJOVÉHO PLÁNU ČR (§ 97 zák. č. 283/2021 Sb., stavební zákon)** **II. PŘIPOMÍNKY K VYHODNOCENÍ VLIVŮ NÁVRHU ZMĚNY Č. 2 ÚZEMNÍHO ROZVOJOVÉHO PLÁNU NA UDRŽITELNÝ ROZVOJ ÚZEMÍ**	**Akceptováno částečně.** Akcelerační oblast AOV45 Bušanovice byla vypuštěna. Akcelerační oblast AOV69 Strážné byla vypuštěna. Akcelerační oblast AOV71 Hořice byla vypuštěna.

Poř. č.	Připomínkové místo	Číslo jednací	Článek	AO	Připomínka	Vyhodnocení
					III.PŘIPOMÍNKY K NÁVRHŮM JEDNOTLIVÝCH ÚZEMNÍCH OPATŘENÍ K AKCELERAČNÍM OBLASTEM VYMEZENÝM V NÁVRHU ZMĚNY č. 2 ÚZEMNÍHO ROZVOJOVÉHO PLÁNU **<u>I. Úvod</u>** Tímto podávám připomínku k návrhu vymezeni akceleračních oblasti pro větrné elektrárny AOV87, AOV70, AOV69, AOV71, AOV45, AOV44. Na základě níže uvedených důvodů nesouhlasím s návrhem změny č. 2 ÚRP ČR, Vyhodnocení vlivů návrhu Změny č. 2 ÚRP na udržitelný rozvoj území (SEA) a návrhům jednotlivých územních opatřeni pro akcelerační oblasti (AO) vymezeným v návrhu Změny č. 2 ÚRP. Veškeré níže uvedené připomínky se vztahuji současně ke všem výše uvedeným projednávaným částem veřejné vyhlášky. S návrhem týkajícím se Územního opatření **nesouhlasím** a požaduji jeho **vyřazení nebo zásadní přepracování**, neboť vykazuje závažné nedostatky z hlediska zákonnosti, ochrany životního prostředí i dopadů na obyvatele v daných oblastech. **<u>II. Zákonnost a nesoulad s právními předpisy ČR</u>** **1) Rozpor se zákonem č. 500/2004 Sb., správní řád** > § 3- nebyl zjištěn stav bez důvodných pochybností > § 68 — nedostatečné odůvodnění Návrh **je nepřezkoumatelný**, protože neobsahuje konkrétní podklady pro dané území. **2) Rozpor se zákonem č. 100/2001 Sb. (EIA/SEA), chybí posouzení:** > kumulativních vlivů > variantního řešení > konkrétních dopadů na území Dokumentace SEA **je neúplná a věcně nedostatečná**. **3) Rozpor se zákonem č. 114/1992 Sb. (ochrana přírody a krajiny)** > ohrožení krajinného rázu (§ 12) > narušení ekologické stability > zásah do biotopů a migračních tras **4) Rozpor se stavebním zákonem** > § 18 a § 19- ochrana hodnot území > požadavek na udržitelný rozvoj Návrh představuje industrializaci volné krajiny **bez dostatečného odůvodnění**. **<u>III. Nesoulad s právem Evropské unie</u>** **1) Směrnice o ptácích (2009/147/ES) a o stanovištích (92/43/EHS)** > nelze vyloučit negativní vliv na chráněné druhy > chybí dostatečné biologické podklady Rozpor s požadavkem vyloučení významného vlivu. **2) Směrnice EIA (2011/92/EU)** > nedostatečné zapojení veřejnosti > nedostatečné vyhodnocení vlivů **3) Směrnice RED III (2023/2413)**	Akcelerační oblast AOV87 Machnatec byla vypuštěna. Akcelerační oblast AOV44 Litochovice byla zmenšena. Akcelerační oblast AOV70 Bohdalovice zůstává součástí návrhu Z2 ÚRP. Vymezení akceleračních oblastí proběhlo na základě biologického posouzení konkrétních území podle § 11 odst. 3 resp. 4 ZOZE, jehož výsledky spolu s výsledky vyhodnocení vlivů na životní prostředí (SEA, Příloha č. 5 k odůvodnění Z2 ÚRP) byly zapracovány do návrhu Změny č. 2 ÚRP. Návrh Z2 ÚRP a jeho odůvodnění, návrh souvisejících územních opatření a jejich odůvodnění, i vyhodnocení vlivů na udržitelný rozvoj území (VVURÚ) obsahují náležitosti v souladu s příslušnými právními předpisy, včetně správního řádu, stavebního zákona, zákona č. 249/2025 Sb. (ZOZE), zákona č. 114/1992 Sb. (ZOPK), směrnice o ochraně volně žijících ptáků a směrnice o stanovištích. Ustanovení § 4 odst. 3 ZOZE a čl. 15c směrnice RED III sice upřednostňují brownfieldy a degradované plochy, avšak nevylučují vymezení akcelerační oblasti na jiných pozemcích. Vymezení výhradně na degradovaných plochách nebylo s ohledem na prostorové nároky technologie větrných elektráren proveditelné. Návrh Z2 ÚRP byl projednán s obcemi a veřejností v rámci veřejného projednání. Procesy územního plánování, které byly při pořizování Z2 ÚRP respektovány, jsou dlouhodobě nastaveny stavebním zákonem tak, aby byly v souladu s legislativou EU, včetně Aarhuské úmluvy atd. Do návrhu Změny č. 2 ÚRP byly zapracovány výsledky vyhodnocení vlivů na životní prostředí (SEA, Příloha č. 5 k odůvodnění Z2 ÚRP). Oblasti, u nichž autorizované osoby identifikovaly významné negativní nebo kumulativní vlivy, byly ze Z2 ÚRP vyloučeny (odůvodnění Z2 ÚRP, odst. 32). Zpracování VVURÚ odpovídá obsahem i strukturou požadavkům obsaženým v příloze č. 4 stavebního zákona, včetně posouzení kumulativních a synergických vlivů, vlivů na zdraví a hodnocení nulové varianty (platné znění ÚRP) vůči variantě navrhované (Změna č. 2 ÚRP). Zadání Z2 ÚRP schválené Vládou ČR nepožadovalo jiná variantní řešení. Posouzení vlivů na lokality NATURA 2000 je součástí VVURÚ. Pro všechny akcelerační oblasti jsou současně pořizována územní opatření, která obsahují opatření stanovená na základě biologických posouzení. Tato opatření dále zmírňují negativní vlivy, které nebylo možné vyloučit vymezením akcelerační oblasti. Podmínky v územních opatřeních zahrnují ochranu prvků lokálního ÚSES a všech biokoridorů, ochranu biotopů, ZPF a PUPFL, dále povinnost biologického dozoru, monitoring mortality

Poř. č.	Připomínkové místo	Číslo jednací	Článek	AO	Připomínka	Vyhodnocení
					nebyla doložena priorita využití: > zastavěných ploch > brownfieldů > technicky narušených území Vymezení ve volné krajině je v **rozporu s principem minimalizace dopadů**. **4) Princip předběžné opatrnosti (čl. 191 SFEU)** Politika Unie v oblasti životního prostředí přispívá k sledování následujících cílů: > zachování, ochrana a zlepšování kvality životního prostředí, > ochrana lidského zdraví, > uvážlivé a racionální využívání přírodních zdrojů, **5) Evropská úmluva o krajině (European Landscape Convention), ETS No. 176** > nedostatečná ochrana krajiny jako základní složky životního prostředí > ignorování charakteru území : > nedostatečné zapojení veřejnosti do rozhodování o zásazích do krajiny **6) Aarhuská úmluva (Convention on Access to Information, Public Participation in Decision-making and Access to Justice in Environmental Matters), 1998** > omezení práva veřejnosti na informace > omezení účasti veřejnosti na rozhodovacích procesech (pouze formální zapojení) > omezení práva veřejnosti na přístup k právní ochraně v záležitostech životního prostředí **IV. Procesní a metodické nedostatky návrhu SEA a podkladů** > absence terénních biologických průzkumů nebo příliš krátké trvání biologických průzkumů, > práce pouze s mapovými podklady (nedostatečné) > chybí reálná data o výskytu druhů > variantní řešení > posouzení vlivu na zdraví Bez těchto podkladů **nelze učinit kvalifikovaný závěr**. Ministerstvo dopravy ve svém vyjádření č. j. MD-22459/2026-940/3 potvrdilo, že v České republice dosud neexistuje samostatná metodika pro posuzováni vlivu větrných elektráren na bezpečnost silničního provozu. Tuto oblast označilo za metodickou mezeru a současně připustilo existenci odborně diskutovaných vizuálních a percepčních vlivů (např. vizuální distrakce, stínové efekty, noční překážkové osvětleni). Ministerstvo dopravy rovněž připustilo existenci identifikovatelných bezpečnostních rizik, jako je odlet ledu, havárie či odlet části stavby. Tyto skutečnosti potvrzuji, že podklady návrhu nejsou úplné a neumožňuji kvalifikované posouzení bezpečnostních dopadů na dopravu. **<u>V. Narušení krajiny a životního prostředí</u>** Navržené řešení povede k: > zásadní změně krajinného rázu > narušení horizontů a dálkových pohledů > vzniku bariér v krajině > narušení ekologické konektivity > znehodnocení zemědělské půdy > zničení migračních tras živočichů Výška staveb 180 m a vyšší znamená nadregionální dopad. **<u>VI. Dopady na obyvatele</u>**	ptáků a netopýrů, detekční systémy a další podmínky specifické vzhledem ke konkrétní akcelerační oblasti. Při vymezení akceleračních oblastí nelze předjímat konkrétní technické parametry či přesné umístění záměrů OZE. Obavy z negativních vlivů hluku a stroboskopického efektu řeší podmínky stanovené ve všech územních opatřeních pro akcelerační oblasti pro VTE, které ukládají zpracování hlukové studie, studie působení stroboskopického efektu, včetně minimalizace shadow flicker efektu, a také omezují světelné zatížení. V případě, že by záměr nesplňoval zákonné hygienické limity (nařízení vlády č. 272/2011 Sb., o ochraně zdraví před nepříznivými účinky hluku a vibrací) a další požadavky vyplývající z příslušných právních předpisů (např. požární bezpečnost) a současně podmínky v územním opatření, nemůže být povolen. Vymezení akcelerační oblasti v ÚRP nezakládá možnost vyvlastnění ani právo na výstavbu VTE a nevylučuje jiné využití území. Nebylo prokázáno, že by instalace VTE měla významný negativní vliv na cenu nemovitostí či provádění investic. Lokální dopady na cenu nemovitostí konkrétních záměrů nelze posuzovat na koncepční úrovni při vymezování akceleračních oblastí v ÚRP.

Poř. č.	Připomínkové místo	Číslo jednací	Článek	AO	Připomínka	Vyhodnocení
					Návrh nedostatečně řeší negativní vliv na: > hluk a nízkofrekvenční hluk > stroboskopický efekt > světelné zatížení > kvalitu bydlení > hodnotu nemovitostí Tyto **vlivy nejsou řádně vyhodnoceny**. **<u>VII. Kumulativní a systémové dopad</u>** Není řešeno: > souběžné působení více projektů > celkové zatížení území > únosnost krajiny Hrozí **nevratná degradace území**. **<u>VIII. Absence variantního řešení</u>** Není doloženo, že byly posuzovány jiné lokality a méně konfliktní varianty, jedná se o porušení základního principu plánování. Nebyla rovněž posouzena tzv. nulová varianta (varianta 0), tedy stav území před realizací záměru, což znemožňuje objektivní hodnocení dopadů. **<u>IX. Vyloučení EIA a nedostatečné posouzení vlivů</u>** Navržené vymezení akceleračních oblastí má zásadní dopad i z hlediska následného povolování záměrů, neboť v těchto oblastech dochází k omezení, resp. vyloučení standardního posuzování vlivů na životní prostředí (EIA). O to vyšší nároky musí být kladeny na kvalitu, úplnost a konkrétnost podkladů a vyhodnocení vlivů na životní prostředí již na úrovni tohoto návrhu, neboť územní opatření dle ZOZE nemůže plnohodnotně nahradit individuální posouzení konkrétních záměrů. Předložený návrh však tyto požadavky nenaplňuje, zejména postrádá dostatečné vyhodnocení konkrétních lokálních dopadů, kumulativních vlivů více záměrů v území a jejich dopadů na krajinný ráz, obytné prostředí a veřejné zdraví. Ministerstvo vnitra – generální ředitelství HZS ČR ve svém oficiálním vyjádřeni ze dne 6. 2. 2026 potvrdilo, že v České republice dosud neexistuje komplexní právní ani metodická úprava požární bezpečnosti větrných elektráren. Současně uvedlo, že nejsou stanoveny konkrétní minimální odstupové vzdálenosti těchto staveb od lesních porostů či obytné zástavby z hlediska požárního rizika a že zásah jednotek požární ochrany je v případě požáru větrné elektrárny převážně pouze defenzivní. Tato skutečnost dokládá, že stát dosud nemá komplexně řešenou požární bezpečnost těchto staveb, přestože jsou navrhovány ve stále větším rozsahu, často v blízkosti lesních porostů, chráněných území, zemědělské krajiny či obytné zástavby. Za situace, kdy neexistuje metodika požární bezpečnosti větrných elektráren ani stanovené odstupové vzdálenosti těchto staveb od lesních porostů či obytné zástavby, nelze učinit závěr o přijatelnosti rizik, a tedy ani o způsobilosti území pro vymezeni akcelerační oblasti. **<u>X. Hlavní požadavek</u>** Navrhuji:	

Poř. č.	Připomínkové místo	Číslo jednací	Článek	AO	Připomínka	Vyhodnocení
					1) **Vyřazení výše uvedené akcelerační oblasti z návrhu** nebo 2) Zároveň (pro případ, že nebude tomuto požadavku vyhověno) **požaduji, aby návrh změny č. 2 ÚRP ČR nebyl v této části schválen a byl vrácen k zásadnímu přepracování**, a to zejména po doplnění: ○ posouzeni vlivu na lokality Natura 2000 dle či. 6 odst. 3 směrnice 92/43/EHS ○ dostatečný biologický průzkumu odpovídající metodikám MŽP v různých ročních obdobích ○ hodnoceni vlivu na populace netopýrů ○ posouzeni kumulativních vlivů v širším území ○ hodnoceni dopadů na krajinný ráz ○ hodnoceni dopadů na využiti nemovitosti vlastníků v dosahu navrhovaných 500 m od obytné zástavby a přímý dopad vymezeni AO na výkon vlastnických práv těchto vlastníků, včetně uvedeni metodiky, podle které se určuje vzdálenost od zastavěného území ○ zdůvodněni nevyužiti brownfieldů a narušených území uvedených v Národní databázi brownfieldů ○ metodických podkladů pro posouzeni vlivu větrných elektráren na bezpečnost silničního provozu, včetně vyhodnoceni vizuálních a percepčních vlivů a identifikovaných bezpečnostních rizik ○ podkladů týkajících se požární bezpečnosti větrných elektráren, včetně metodiky požárního posouzeni, stanoveni minimálních odstupových vzdálenosti od lesních porostů, obytné zástavby, dopravní infrastruktury a dalších citlivých území, a vyhodnoceni zásahových možnosti jednotek požární ochrany Do doby doplněni těchto podkladů nelze území považovat za způsobilé pro vymezení akcelerační oblasti. Podané připomínky jsou blanketní, podatel si vymezuje právo připomínky doplnit ve lhůtě 15 dnů ode dne veřejného projednání. **XII. Závěr** Návrh v předložené podobě není dostatečně odůvodněný, není podložen odbornými daty, je v rozporu s právními předpisy ČR i EU a může mít závažné dopady na krajinu, životní prostředí i obyvatele, proto požaduji především vyřazení Územního opatření k AOV87, AOV70, AOV69, AOV71, AOV45, AOV44 z návrhu Změny č. 2 Územního rozvojového plánu ČR. Žádám, aby tato připomínka byla řádně vypořádána v souladu se zákonem a aby bylo uvedeno konkrétní odůvodnění přijatého řešení.	
11040.	Pavel Kunčaz	MMR-49018-2026-81	99czzs	AOV98	**Věc: Připomínka k návrhu Změny č. 2 ÚRP** **Text připomínky** Podatel nesouhlasí s vymezením akcelerační oblasti AOV98 a žádá, aby tato akcelerační oblast nebyla ve Změně č. 2 Územního rozvojového plánu vymezena a aby nebylo vydáno územní opatření AOV98. **Odůvodnění uplatněné připomínky** **1. Direktivní vymezení AOV** Podatel namítá, že není nezbytné (a neplyne to ani ze směrnice EU RED III), aby akcelerační oblasti pro VTE (dále jen „AOV“) byly vymezeny direktivně na celostátní úrovni. Je naprosto dostačující, pokud by Změna č. 2 Územního rozvojového plánu (dále jen „Změna č. 2“) dala obcím povinnost, aby prověřily možnosti vymezení navrhovaných AOV ve svých územních plánech. Na základě tohoto pokynu by	**Akceptováno.** Akcelerační oblast AOV98 Tetětice byla vypuštěna.

Poř. č.	Připomínkové místo	Číslo jednací	Článek	AO	Připomínka	Vyhodnocení
					samosprávy znalé místních poměrů po dohodě s občany vymezily vhodné lokality pro VTE. Díky tomu by byly zohledněny s potřebnou pečlivostí a v nutné podrobnosti zásahy do veřejných zájmů, které není možné na úrovní Změny č. 2 zhodnotit, neboť to její velké měřítko neumožňuje. **2. <u>Diskriminační vymezení AOV</u>** Ve Změně č. 2 ÚRP není dostatečně vysvětleno, proč je třeba vymezit akcelerační oblasti právě tak, jak to činí tato změna. Není tedy pochopitelné, proč právě počet AOV, se kterým Změna č. 2 počítá, povede ke splnění klimatických a energetických cílů a proč vymezení jiné oblasti již není zapotřebí nebo proč by klimatické a energetické cíle nemohly být plněny i bez AOV98, když není ke splnění těchto cílů (které ani nejsou ve Změně č. 2 specifikovány) zapotřebí další AOV vymezit. Lokalita, kde je AOV98 přitom není nijak výjimečná z hlediska potenciálu pro VTE nebo není ve Změně č. 2 přesvědčivě alespoň popsáno, proč se AOV98 svým větrným potenciálem tak výrazně odlišuje od dalších oblasti, kde AOV vymezeny nebyly). Lze tedy předpokládat, že existují i jiné shodné oblasti, kde však z nejasných důvodů jako AOV nebyly vymezeny. To považuje podatel za diskriminační. Diskriminovány jsou i samosprávy, na jejichž území jsou AOV vymezeny. Vymezení AOV totiž představuje jakousi stavební uzávěru, kdy obec nemůže v dotčeném území měnit územní plán podle svých potřeb, ale musí respektovat vymezenou AOV. Vedle toho pak nebudou investoři VTE motivováni, aby s obcí uzavřeli férovou plánovací smlouvu a poskytli obci a jejím občanům dostatečné kompenzace za negativní dopady provozu VTE. Záměry VTE povolované v AOV totiž budou protežovány a jejich výstavba výrazně usnadněna. Tato diskriminace přímo ovlivňuje i občany samospráv. **3. <u>Nedostatečné posouzení vlivů</u>** Vymezení AOV s největší pravděpodobností povede k tomu, že záměry v nich budovat VTE, budou upřednostňovány a nedojde k řádnému posouzení negativních dopadů na životní prostředí, na zdraví a životy lidí. Proto by mělo být vyhodnocení vlivů Změny č. 2 a územního opatření pro AOV98 dostatečně detailní a kvalitní, prakticky na úrovni EIA. Překážkou pro takové podrobné posouzení je ale fakt, že je měřítko Územního rozvojového plánu příliš velké a neumožňuje skutečně posoudit dopady vymezení AOV. Jiné by to bylo na úrovni místního územního plánu, resp. v rámci procesu EIA se znalostí konkrétního záměru. Vzhledem k tomu, že na vymezení akceleračních oblastí naváže zrychlené a zjednodušené povolovací řízení před Dopravním a energetickým stavebním úřadem (DESÚ), v rámci kterého hrozí, že bude úřad prakticky pouze ověřovat, zda jsou záměry v souladu se značně vágními podmínkami územního opatření AOV98. Což znamená, že vlivy VTE realizovaných v AOV98 nebudou nikdy reálně dostatečně posouzeny. Vágní posouzení Změny č. 2 nebo územního opatření AOV98 je naprosto nedostatečné. Podatel se domnívá, že vadné posouzení dopadů VTE může mít nejen přímý vliv na jeho zdraví včetně psychické pohody, ale také to může ovlivnit socioekonomický rozvoj obce, ve které žije. **4. <u>Zanedbatelné pozitivní vlivy vymezení AO</u>** V odůvodnění Změny č. 2 ani územního opatření není možné dohledat vyčíslení přínosu AOV98 pro snížení energetické závislosti anebo snížení produkce CO_2. Ve vyhodnocení vlivů územního opatření AOV98 se ale uvádí k pozitivním vlivům (přínosům) vymezení AOV a realizace VTE: „*Zanedbatelný až mírně pozitivní vliv k ochraně klimatu uplatnění AO se uplatní v globálním měřítku, tedy i z hlediska přeshraničního působení.*“ V dokumentaci Změny č. 2 a územního opatření je tedy přiznáno, že přínosy VTE realizovaných v AOV83 budou zanedbatelné, byť chybí konkrétní čísla. V takové situaci není pochopitelné, jak mohl zájem na vymezení AOV98 převážit nad ostatními konkrétně specifikovanými veřejnými zájmy, které naopak výstavba VTE ovlivní výrazně (byť to nekvalitně zpracované vyhodnocení Změny č. 2 a územního opatření nepřiznává). Dále se ve vyhodnocení územního opatření AOV98 uvádí: *„Vlivy na ovzduší v době výstavby zanedbatelné (prašnost při přesunu zemin, emise ze spalování PHM, sekundární prašnost), v době provozu mírně pozitivní z důvodu náhrady spalovacích zdrojů při výrobě el. energie.“* Vzhledem k tomu,	

Poř. č.	Připomínkové místo	Číslo jednací	Článek	AO	Připomínka	Vyhodnocení
					že se ve vyhodnocení uvádí, že vliv AOV98 na ochranu klimatu bude zanedbatelný, bude logicky zanedbatelný rozsah, ve kterém VTE realizované v AOV98 nahradí spalovací zdroje. Změna č. 2 ani územní opatření tento závěr nevyvrací, neobsahují totiž vyčíslení toho, v jak velkém rozsahu VTE realizované v AOV98 nahradí spalovací zdroje a jaký přesně vliv bude mít tato náhrada na cíle sledované Změnou č. 2, tedy snížení energetické závislosti ČR a snížení produkce CO_2. Je také třeba řádně vyhodnotit, proč těchto cílů nelze dosáhnout jinými způsoby (zvýšení počtu bloků JEDU, popř. JETE, rozvoj vodíkové infrastruktury v souladu s Vodíkovou strategií ČR, větší důraz na rozvoj FVE). Proto ani blíže nespecifikovaná náhrada spalovacích zdrojů není důvod, proč by měl zájem na vymezení AOV98 převážit nad jinými zájmy v území. **5. <u>Výška VTE a rozloha AO</u>** Ve Změně č. 2 ani v územním opatření pro AOV98 není dostatečně vysvětleno, proč byla zvolena právě tato rozloha AO a proč má AOV právě tyto konkrétní hranice a proč právě toto vymezení AOV povede ke splnění cílů Změny č. 2. Jinými slovy není vysvětleno, proč nemůže být AO vymezena jiným způsobem tak, aby kupř. byly VTE umisťovány v dostatečné vzdálenosti od zastavěného území a zastavitelných ploch podle územních plánů (min 1,5 km) a chybí též porovnání, zda by jiné vymezení AOV třeba též nevedlo ke splnění cílů Změny č. 2. Podatel se domnívá, že to ale vzhledem k nespecifičnosti cílů Změny č. 2 není ani možné, proto by také AOV98 vůbec neměla být vymezena. **6. <u>Hluková zátěž, vibrace a stroboskopický efekt</u>** Podatel též považuje za chybné, že Změna č. 2 ani příslušné územní opatření vůbec neřeší negativní dopady hluku. Hluk totiž Změna č. 2 chápe jako normální integrální součást VTE, který nelze vyřešit a je třeba se s tím smířit. Tento přístup nejlépe demonstruje přirovnání hluku z VTE k v podstatě příjemnému „šumění lesa“, které mohou zaregistrovat jen neurotické osoby. Podatel se proto domnívá, že hlukové vlivy nebyly správně vyhodnoceny a ve skutečnosti to ani není možné bez znalosti konkrétního projektu. Nejsou však stanoveny ani žádné limity hluku, které by mohly zajistit reálnou ochranu lidského zdraví. Podatel zdůrazňuje, že nepovažuje za dostatečné, aby byla hluková zátěž řešena až v hlukové studii zpracované investorem. Podatel dále nesouhlasí s tím, že vůbec nedošlo k posouzení vlivů infrazvuku, nízkofrekvenčního hluku a vibrací, ačkoliv odborné studie upozorňují na rizika spojená s těmito doprovodnými jevy provozu VTE. Podatel se domnívá, že nebyl ani řádně zhodnocen vliv vibrací na nemovitosti. Stejně tak nebyl řádně posouzen z hlediska vlivů tzv. stroboskopický efekt, kdy se posouzení zejména nezaměřilo na obtěžující dopady stroboskopického efektu. **7. <u>Vlivy na krajinný ráz</u>** Větrné elektrárny mají zásadní vlivy na krajinný ráz. Ve Vyhodnocení vlivů územního opatření AOV83 se uvádí: *„AO dle ZÚR Zlínského kraje spadá do krajiny zemědělské intenzivní AO se nachází v krajinném celku Kroměřížsko. Pro krajinu intenzivní zemědělskou jsou typické rovinaté oblasti až ploché pahorkatiny na spraších a intenzivní zemědělství jako kulturní prvky uváděny větrolamy, selské statky sakrální architektura, dochované architektonické a urbanistické znaky sídel. Krajinná scéna je otevřená, rozlehlost a přehlednost území dominance horizontály v krajině, dominance sakrální architektury a siluety historických měst. Za hlavni potenciálně ovlivněné přírodní hodnoty lze považovat EVL Troják, který se nachází v sousedství a přírodní park (EVL) Chřiby (cca 4 km). Z kulturních hodnot v okruhu do 10 km se jedná primárně o MRP Kroměříž s NKP Zámek Kroměříž s Květnou a Podzámeckou zahradou, které jsou součástí UNESCO. výstavbou větrných elektráren lze předpokládat narušení krajinných hodnot území. Větrné elektrárny jsou stavební dominantou, která bude vizuálně patrná v širokém okruhu a ovlivní krajinné scenérie v území. S ohledem na charakter předpokládaných záměrů v AO se tomuto působení nelze vyhnout.”* Jak je možné, že všechny tyto vlivy jsou hodnoceny jako zanedbatelné, když přitom VTE budou představovat novou dominantu, která jednoznačně výrazně ovlivní krajinu, to není ve Změně č. 2 ani v územním opatření vysvětleno.	

Poř. č.	Připomínkové místo	Číslo jednací	Článek	AO	Připomínka	Vyhodnocení
					Vliv VTE na krajinný ráz může mít ještě další dopady – již napořád bude hodnota krajinného rázu snížena, takže bude možné do území umisťovat i další záměry, které by jinak kvůli ochraně krajinného rázu nebyly přípustné. **8. Další negativní vlivy AOV98** Prostor pro individuální připomínky: lze doplnit např. obavy z negativního vlivu vymezení AOV na zvířata, na ekosystémy, na vodní poměry v území, na zemědělský půdní fond, na ekosystémy...	
11041.	Daniela Rechcíglová	MMR-49019-2026-81	99czzi	AOV85	Věc: Připomínka ke Změně č. 2 územního rozvojového plánu - akcelerační oblast AOV85 Nový Dvůr Tímto podávám připomínku a nesouhlas s návrhem akcelerační oblasti AOV85 Nový Dvůr pro výstavbu větrných elektráren. Podle mého názoru není oblast Podřipska vhodným místem pro realizaci tak rozsáhlého projektu. výstavba až 10 větrných elektráren o možné výšce až 200 metrů představuje výrazný zásah do krajiny, životního prostředí i běžného života obyvatel okolních obcí. Za velmi problematický považuji především dopad na krajinný ráz. Podřipsko je historicky a kulturně významné území s jedinečným charakterem krajiny. Domnívám se, že umístění takto vysokých průmyslových staveb výrazně poškodí pohledy na horu Říp, okolní obce i celkový vzhled této oblasti. Jako matka malého dítěte mám zároveň vážné obavy o zdraví své rodiny i ostatních obyvatel okolních obci. Mám strach z dlouhodobého působeni hluku, vibraci, nízkofrekvenčního hluku a infrazvuku na děti, citlivější osoby i běžný každodenní život lidi žijících v blízkosti plánovaných větrných elektráren. Mám rovněž obavy z dlouhodobých dopadů na zdraví obyvatel. Provoz větrných elektráren bývá spojován s hlukem, vibracemi, infrazvukem, stroboskopickým efektem a blikáním nočního osvětleni. Tyto vlivy mohou podle mého názoru negativně působit na psychickou pohodu, kvalitu spánku a celkovou kvalitu života lidi v okolí. Studie publikovaná v odborném recenzovaném časopise Frontiers in Behavioral Neuroscience upozorňuje na biologické reakce organismu na infrazvuk, včetně zvýšené hladiny stresového hormonu kortizolu, psychické nepohody a zvýšené stresové zátěže i při podprahovém vnímání zvuku. Domnívám se, že psychická pohoda, kvalitní spánek a pocit bezpečného domova jsou pro zdravý život rodin a dětí naprosto zásadní. O to více mě znepokojuje skutečnost, že tak rozsáhlý projekt má vzniknout v těsné blízkosti obytné zástavby. Další pochybnosti mám o ekonomické smysluplnosti projektu. Nemyslím si, že větrné podmínky v této lokalitě odpovídají rozsahu plánované výstavby a vysokým nákladům na realizaci, provoz, servis a následnou likvidaci zařízení po skončeni jejich životnosti. Obávám se také rozsáhlých zásahů do půdy a okolního prostředí. Budováni betonových základů, nových komunikaci a technické infrastruktury může negativně ovlivnit zemědělskou půdu, vodní režim krajiny i podzemní vody. Mám rovněž obavy z negativního vlivu projektu na ptáky, netopýry, volně žijící zvěř i domácí zvířata. Nepřetržitý pohyb lopatek, vibrace a hluk podle mého názoru naruší přirozené prostředí této oblasti.	**Akceptováno.** Akcelerační oblast AOV85 Nový Dvůr byla vypuštěna.

Poř. č.	Připomínkové místo	Číslo jednací	Článek	AO	Připomínka	Vyhodnocení
					Domnívám se také, že realizace takto rozsáhlého projektu povede ke sníženi hodnoty nemovitostí a pozemků v okolních obcích a zhorši atraktivitu oblasti pro bydlení, rekreaci i turistiku. Podle mého názoru návrh dostatečně nerespektuje § 12 zákona č. 114/1992 Sb., o ochraně přírody a krajiny, ani Čl. 35 Listiny základních práv a svobod, který zaručuje právo občanů na příznivé životní prostředí. Požaduji proto: · nezávislou hlukovou studii zaměřenou také na nízkofrekvenční hluk a infrazvuk, · studii dlouhodobých dopadů na zdraví obyvatel, · posouzeni vlivu projektu na kvalitu spánku a psychickou pohodu obyvatel, · studii kumulativních dopadů celé akcelerační oblasti na okolní obce, · posouzeni vlivu projektu na děti a citlivější skupiny obyvatel, · a odborné posouzení dopadů projektu na hodnotu nemovitosti v okolních obcích. Z výše uvedených důvodů žádám o zamítnuti návrhu akcelerační oblasti AOV85 Nový Dvůr. Nesouhlasím s navrženým způsobem vymezování akceleračních oblasti pro výstavbu větrných elektráren na území České republiky, neboť mám za to, že dochází k upřednostňování energetických zájmů před ochranou zdraví obyvatel, krajiny a charakteru obcí.	
11042.	Alexandr Tichý	MMR-49020-2026-81	99czzs	AOV98	**Věc: Připomínka k návrhu Změny č. 2 ÚRP** **Text připomínky** Podatel nesouhlasí s vymezením akcelerační oblasti AOV98 a žádá, aby tato akcelerační oblast nebyla ve Změně č. 2 Územního rozvojového plánu vymezena a aby nebylo vydáno územní opatření AOV98. **Odůvodnění uplatněné připomínky** **1. Direktivní vymezení AOV** Podatel namítá, že není nezbytné (a neplyne to ani ze směrnice EU RED III), aby akcelerační oblasti pro VTE (dále jen „AOV“) byly vymezeny direktivně na celostátní úrovni. Je naprosto dostačující, pokud by Změna č. 2 Územního rozvojového plánu (dále jen „Změna č. 2“) dala obcím povinnost, aby prověřily možnosti vymezení navrhovaných AOV ve svých územních plánech. Na základě tohoto pokynu by samosprávy znalé místních poměrů po dohodě s občany vymezily vhodné lokality pro VTE. Díky tomu by byly zohledněny s potřebnou pečlivostí a v nutné podrobnosti zásahy do veřejných zájmů, které není možné na úrovní Změny č. 2 zhodnotit, neboť to její velké měřítko neumožňuje. **2. Diskriminační vymezení AOV** Ve Změně č. 2 ÚRP není dostatečně vysvětleno, proč je třeba vymezit akcelerační oblasti právě tak, jak to činí tato změna. Není tedy pochopitelné, proč právě počet AOV, se kterým Změna č. 2 počítá, povede ke splnění klimatických a energetických cílů a proč vymezení jiné oblasti již není zapotřebí nebo proč by klimatické a energetické cíle nemohly být plněny i bez AOV98, když není ke splnění těchto cílů (které ani nejsou ve Změně č. 2 specifikovány) zapotřebí další AOV vymezit. Lokalita, kde je AOV98 přitom není nijak výjimečná z hlediska potenciálu pro VTE nebo není ve Změně č. 2 přesvědčivě alespoň popsáno, proč se AOV98 svým větrným potenciálem tak výrazně odlišuje od dalších oblasti, kde AOV vymezeny nebyly). Lze tedy předpokládat, že existují i jiné shodné oblasti, kde však z nejasných důvodů jako AOV nebyly vymezeny. To považuje podatel za diskriminační. Diskriminovány jsou i samosprávy, na jejichž území jsou AOV vymezeny. Vymezení AOV totiž představuje jakousi stavební uzávěru, kdy obec nemůže v dotčeném území měnit územní plán podle svých potřeb, ale musí respektovat vymezenou AOV. Vedle toho pak nebudou investoři VTE motivováni, aby s obcí uzavřeli férovou plánovací smlouvu a poskytli obci a jejím občanům dostatečné kompenzace	**Akceptováno.** Akcelerační oblast AOV98 Tetětice byla vypuštěna.

Poř. č.	Připomínkové místo	Číslo jednací	Článek	AO	Připomínka	Vyhodnocení
					za negativní dopady provozu VTE. Záměry VTE povolované v AOV totiž budou protežovány a jejich výstavba výrazně usnadněna. Tato diskriminace přímo ovlivňuje i občany samospráv. **3. <u>Nedostatečné posouzení vlivů</u>** Vymezení AOV s největší pravděpodobností povede k tomu, že záměry v nich budovat VTE, budou upřednostňovány a nedojde k řádnému posouzení negativních dopadů na životní prostředí, na zdraví a životy lidí. Proto by mělo být vyhodnocení vlivů Změny č. 2 a územního opatření pro AOV98 dostatečně detailní a kvalitní, prakticky na úrovni EIA. Překážkou pro takové podrobné posouzení je ale fakt, že je měřítko Územního rozvojového plánu příliš velké a neumožňuje skutečně posoudit dopady vymezení AOV. Jiné by to bylo na úrovni místního územního plánu, resp. v rámci procesu EIA se znalostí konkrétního záměru. Vzhledem k tomu, že na vymezení akceleračních oblastí naváže zrychlené a zjednodušené povolovací řízení před Dopravním a energetickým stavebním úřadem (DESÚ), v rámci kterého hrozí, že bude úřad prakticky pouze ověřovat, zda jsou záměry v souladu se značně vágními podmínkami územního opatření AOV98. Což znamená, že vlivy VTE realizovaných v AOV98 nebudou nikdy reálně dostatečně posouzeny. Vágní posouzení Změny č. 2 nebo územního opatření AOV98 je naprosto nedostatečné. Podatel se domnívá, že vadné posouzení dopadů VTE může mít nejen přímý vliv na jeho zdraví včetně psychické pohody, ale také to může ovlivnit socioekonomický rozvoj obce, ve které žije. **4. <u>Zanedbatelné pozitivní vlivy vymezení AO</u>** V odůvodnění Změny č. 2 ani územního opatření není možné dohledat vyčíslení přínosu AOV98 pro snížení energetické závislosti anebo snížení produkce CO_2. Ve vyhodnocení vlivů územního opatření AOV98 se ale uvádí k pozitivním vlivům (přínosům) vymezení AOV a realizace VTE: „*Zanedbatelný až mírně pozitivní vliv k ochraně klimatu uplatnění AO se uplatní v globálním měřítku, tedy i z hlediska přeshraničního působení.*“ V dokumentaci Změny č. 2 a územního opatření je tedy přiznáno, že přínosy VTE realizovaných v AOV83 budou zanedbatelné, byť chybí konkrétní čísla. V takové situaci není pochopitelné, jak mohl zájem na vymezení AOV98 převážit nad ostatními konkrétně specifikovanými veřejnými zájmy, které naopak výstavba VTE ovlivní výrazně (byť to nekvalitně zpracované vyhodnocení Změny č. 2 a územního opatření nepřiznává). Dále se ve vyhodnocení územního opatření AOV98 uvádí: *„Vlivy na ovzduší v době výstavby zanedbatelné (prašnost při přesunu zemin, emise ze spalování PHM, sekundární prašnost), v době provozu mírně pozitivní z důvodu náhrady spalovacích zdrojů při výrobě el. energie.“* Vzhledem k tomu, že se ve vyhodnocení uvádí, že vliv AOV98 na ochranu klimatu bude zanedbatelný, bude logicky zanedbatelný rozsah, ve kterém VTE realizované v AOV98 nahradí spalovací zdroje. Změna č. 2 ani územní opatření tento závěr nevyvrací, neobsahují totiž vyčíslení toho, v jak velkém rozsahu VTE realizované v AOV98 nahradí spalovací zdroje a jaký přesně vliv bude mít tato náhrada na cíle sledované Změnou č. 2, tedy snížení energetické závislosti ČR a snížení produkce CO_2. Je také třeba řádně vyhodnotit, proč těchto cílů nelze dosáhnout jinými způsoby (zvýšení počtu bloků JEDU, popř. JETE, rozvoj vodíkové infrastruktury v souladu s Vodíkovou strategií ČR, větší důraz na rozvoj FVE). Proto ani blíže nespecifikovaná náhrada spalovacích zdrojů není důvod, proč by měl zájem na vymezení AOV98 převážit nad jinými zájmy v území. **5. <u>Výška VTE a rozloha AO</u>** Ve Změně č. 2 ani v územním opatření pro AOV98 není dostatečně vysvětleno, proč byla zvolena právě tato rozloha AO a proč má AOV právě tyto konkrétní hranice a proč právě toto vymezení AOV povede ke splnění cílů Změny č. 2. Jinými slovy není vysvětleno, proč nemůže být AO vymezena jiným způsobem tak, aby kupř. byly VTE umisťovány v dostatečné vzdálenosti od zastavěného území a zastavitelných ploch podle územních plánů (min 1,5 km) a chybí též porovnání, zda by jiné vymezení AOV třeba též nevedlo ke splnění cílů Změny č. 2. Podatel se domnívá, že to ale vzhledem k nespecifičnosti cílů Změny č. 2 není ani možné, proto by také AOV98 vůbec neměla být vymezena.	

Poř. č.	Připomínkové místo	Číslo jednací	Článek	AO	Připomínka	Vyhodnocení
					6. <u>Hluková zátěž, vibrace a stroboskopický efekt</u> Podatel též považuje za chybné, že Změna č. 2 ani příslušné územní opatření vůbec neřeší negativní dopady hluku. Hluk totiž Změna č. 2 chápe jako normální integrální součást VTE, který nelze vyřešit a je třeba se s tím smířit. Tento přístup nejlépe demonstruje přirovnání hluku z VTE k v podstatě příjemnému „šumění lesa“, které mohou zaregistrovat jen neurotické osoby. Podatel se proto domnívá, že hlukové vlivy nebyly správně vyhodnoceny a ve skutečnosti to ani není možné bez znalosti konkrétního projektu. Nejsou však stanoveny ani žádné limity hluku, které by mohly zajistit reálnou ochranu lidského zdraví. Podatel zdůrazňuje, že nepovažuje za dostatečné, aby byla hluková zátěž řešena až v hlukové studii zpracované investorem. Podatel dále nesouhlasí s tím, že vůbec nedošlo k posouzení vlivů infrazvuku, nízkofrekvenčního hluku a vibrací, ačkoliv odborné studie upozorňují na rizika spojená s těmito doprovodnými jevy provozu VTE. Podatel se domnívá, že nebyl ani řádně zhodnocen vliv vibrací na nemovitosti. Stejně tak nebyl řádně posouzen z hlediska vlivů tzv. stroboskopický efekt, kdy se posouzení zejména nezaměřilo na obtěžující dopady stroboskopického efektu. **7. <u>Vlivy na krajinný ráz</u>** Větrné elektrárny mají zásadní vlivy na krajinný ráz. Ve Vyhodnocení vlivů územního opatření AOV83 se uvádí: *„AO dle ZÚR Zlínského kraje spadá do krajiny zemědělské intenzivní AO se nachází v krajinném celku Kroměřížsko. Pro krajinu intenzivní zemědělskou jsou typické rovinaté oblasti až ploché pahorkatiny na spraších a intenzivní zemědělství jako kulturní prvky uváděny větrolamy, selské statky sakrální architektura, dochované architektonické a urbanistické znaky sídel. Krajinná scéna je otevřená, rozlehlost a přehlednost území dominance horizontály v krajině, dominance sakrální architektury a siluety historických měst. Za hlavni potenciálně ovlivněné přírodní hodnoty lze považovat EVL Troják, který se nachází v sousedství a přírodní park (EVL) Chřiby (cca 4 km). Z kulturních hodnot v okruhu do 10 km se jedná primárně o MRP Kroměříž s NKP Zámek Kroměříž s Květnou a Podzámeckou zahradou, které jsou součástí UNESCO. výstavbou větrných elektráren lze předpokládat narušení krajinných hodnot území. Větrné elektrárny jsou stavební dominantou, která bude vizuálně patrná v širokém okruhu a ovlivní krajinné scenérie v území. S ohledem na charakter předpokládaných záměrů v AO se tomuto působení nelze vyhnout.”* Jak je možné, že všechny tyto vlivy jsou hodnoceny jako zanedbatelné, když přitom VTE budou představovat novou dominantu, která jednoznačně výrazně ovlivní krajinu, to není ve Změně č. 2 ani v územním opatření vysvětleno. Vliv VTE na krajinný ráz může mít ještě další dopady – již napořád bude hodnota krajinného rázu snížena, takže bude možné do území umisťovat i další záměry, které by jinak kvůli ochraně krajinného rázu nebyly přípustné. **<u>8. Další negativní vlivy AOV98</u>** Prostor pro individuální připomínky: lze doplnit např. obavy z negativního vlivu vymezení AOV na zvířata, na ekosystémy, na vodní poměry v území, na zemědělský půdní fond, na ekosystémy...	
11043.	Vlasta Kmochová	MMR-49021-2026-81	99czzi	AOV85	Připomínka k návrhu Změny č. 2 Územního rozvojového plánu ČR (ÚRP ČR) Podávám připomínku k návrhu vymezení akceleračních oblasti pro větrné elektrárny (VTE) v území: AOV 85 oblast Nový Dvůr kraj Středočeský	**Akceptováno.** Akcelerační oblast AOV85 Nový Dvůr byla vypuštěna.

Poř. č.	Připomínkové místo	Číslo jednací	Článek	AO	Připomínka	Vyhodnocení
					Na základě níže uvedených důvodů **nesouhlasím** s tímto návrhem změny č. 2 ÚRP ČR, který se týká vymezení akceleračních oblastí pro výrobu energie z obnovitelných zdrojů. Uvádím základní důvody: **1) Nedostatky návrhu** o návrh není dostatečně odůvodněn a **chybí konkrétní podklady** (zákon č. 500/2004 Sb.) o nebyly dostatečně posouzeny **dopady na životní prostředí** (zákon č. 100/2001 Sb.) o hrozí **narušení krajiny a přírody** (zákon č. 114/1992 Sb.) o návrh **nerespektuje ochranu hodnot území a kvalitu bydlení** (zákon č. 283/2021 Sb.) o nebyly posouzeny jiné **varianty řešeni, zejména využiti brownfieldů** (opuštěných a již narušených ploch) a návrh tak neodůvodněně zasahuje do volné krajiny o vychází p**ouze z expertních odhadů** (počet věží, výkon, rozmístěni) o návrh **řeší problémy až dodatečně**, místo aby jim předešel o nejsou dostatečně vyhodnoceny **kumulativní dopady více záměrů v území** **2) Příroda a krajina** o výskyt chráněných druhů (ptáci, netopýři) a zásah do migračních tras o narušeni prvků ÚSES (biokoridory) o zásadní změna krajiny a její industrializace o dominantní stavby (až cca 250 m vysoké) viditelné na velké vzdálenosti o chybí posouzení nočního osvětlení o nedostatečně řešen kumulativní vliv více větrných elektráren **3) Voda a klima** o narušeni vsakování vody do půdy a změna odtokových poměrů o zhoršeni schopnosti krajiny zadržovat vodu a riziko vysychání krajiny o nedostatečné odstupy od vodních toků o chybí posouzení vlivu na mikroklima **4) Zemědělská půda** o zábor a znehodnocení kvalitní půdy o možné zásahy do půd I. a II. třídy ochrany (nejcennější půdy) o zhutnění půdy a zvýšení eroze a rozdělení (fragmentace) pozemků o nejasný stav a poškození meliorací **5) Dopady na obyvatele** o hluk a jeho dlouhodobý vliv o blikání stínů (stroboskopický efekt) o změna charakteru bydlení o pokles hodnoty nemovitostí o není dostatečně vysvětleno, jak byla stanovena vzdálenost od obytné zástavby **6) Technická a bezpečnostní rizika** o odlet ledu z rotorů v zimě o zásah bleskem o požáry zařízení (obtížně zvládnutelné zásahy) o pád části konstrukce o únik provozních kapalin o šíření požáru do krajiny o kontaminace půdy a vody Není jasné, kdo nese **odpovědnost za škody na zdraví a majetku**. **7) Kumulace vlivů**	

Poř. č.	Připomínkové místo	Číslo jednací	Článek	AO	Připomínka	Vyhodnocení
					○ sčítání hluku, zásahů do krajiny a vizuální zátěže ○ dopady více elektráren nejsou vyhodnoceny společně ○ výsledný dopad na životní prostředí i lidi může být výrazně vyšší **8) Rozpor se zákony ČR a EU** ○ správní řád (zákon č. 500/2004 Sb.) ○ ochrana přírody (zákon č. 114/1992 Sb.) ○ EIA (zákon č. 100/2001 Sb.) ○ ochrana půdy (zákon č. 334/1992 Sb.) ○ stavební zákon (zákon č. 283/2021 Sb.) ○ nesplnění podmínek směrnice EU RED III (nevhodně zvolená lokalita, nevyřešené dopady) ○ návrh může zasahovat do práva na příznivé životní prostředí a ochranu zdraví podle Listiny základních lidských práv a svobod (čl. 31, čl. 35, čl. 11) ○ porušení principu předběžné opatrnosti (čl. 191 SFEU), návrh je předkládán bez dostatečných podkladů a při existenci důvodných pochybností o jeho dopadech Navržená oblast **má zásadní střety s přírodou, krajinou, vodou i životem obyvatel**. Tyto problémy nejsou odstraněny, pouze částečně zmírňovány. Návrh nemá dostatečné podklady, neřeší varianty a nehodnotí kumulativní dopady, proto **požaduji vyloučeni akcelerační oblasti z návrhu**.	
11044.	Václav Stránský	MMR-49022-2026-81	99czzi	AOV85	Věc: Připomínka k návrhu akcelerační oblasti AOV85 Nový Dvůr Podávám připomínku k návrhu vymezeni akcelerační oblasti AOV85 Nový Dvůr pro umístěni větrných elektráren. S navrženým záměrem zásadně nesouhlasím, Podle mého názoru představuje plánovaná výstavba větrných elektráren v blízkosti obce Cítov a krajiny Podřipska nepřiměřený a nevratný zásah do charakteru krajiny, života obyvatel i fungováni okolního území. Velké obavy vyvolávají možné dopady na zdraví a kvalitu života obyvatel okolních obci. Provoz větrných elektráren bývá spojen s dlouhodobou hlukovou zátěží, blikáním nočního překážkového osvětleni, stroboskopickým efektem a dalšími rušivými vlivy, které mohou negativně ovlivnit kvalitu spánku, psychickou pohodu i celkový komfort bydlení. Zvýšená hlučnost, zejména v nočních hodinách, může výrazně změnit dosavadní klidný charakter této oblasti. Za velmi problematickou považuji také malou vzdálenost navržené akcelerační oblasti od obytné zástavby. Místní obyvatelé si pořizovali bydlení v klidném venkovském prostředí, nikoliv v sousedství rozsáhlého technického projektu s větrnými elektrárnami dosahujícími výšky až 200 metrů. Další obavy se týkají možného poklesu hodnoty nemovitosti, pozemků a majetku obyvatel v okolních obcích. Realizace takto rozsáhlého projektu může podle mého názoru významně znehodnotit bydlení i celkový charakter celé lokality. Pochybnosti vyvolává také rozsah plánovaných stavebních zásahů do krajiny. Nejde pouze o samotné větrné elektrárny, ale rovněž o budováni přístupových komunikaci, kabelových tras, technického zázemí a rozsáhlých betonových základů. Dokumentace podle mého názoru dostatečně nevyhodnocuje možné dopady na půdu, spodní vody a okolní životní prostředí. Domnívám se rovněž, že návrh nepřináší dostatečné podklady pro posouzeni skutečného přínosu projektu vzhledem k větrným podmínkám v této oblasti. Současně existuji pochybnosti o ekonomické	**Akceptováno.** Akcelerační oblast AOV85 Nový Dvůr byla vypuštěna.

Poř. č.	Připomínkové místo	Číslo jednací	Článek	AO	Připomínka	Vyhodnocení
					efektivitě projektu, zejména s ohledem na náklady spojené s výstavbou, provozem a budoucí likvidaci větrných elektráren. Za nepřijatelné považuji také výrazné narušeni krajinného rázu Podřipska a okolí hory Říp, která představuje významný historický a kulturní symbol České republiky. Z výše uvedených důvodů žádám o přehodnoceni návrhu akcelerační oblasti AOV85 Nový Dvůr. Současně nesouhlasím s navrženým způsobem vymezováni akceleračních oblasti pro výstavbu větrných elektráren na území České republiky, protože mám za to, že při jejich vymezováni dochází k upřednostňováni energetických zájmů před ochranou zdraví obyvatel, krajiny a charakteru obci.	
11045.	Marie Stavinohová	MMR-49023-2026-81	99czzs	AOV98	**Věc: Připomínka k návrhu Změny č. 2 ÚRP** **Text připomínky** Podatel nesouhlasí s vymezením akcelerační oblasti AOV98 a žádá, aby tato akcelerační oblast nebyla ve Změně č. 2 Územního rozvojového plánu vymezena a aby nebylo vydáno územní opatření AOV98. **Odůvodnění uplatněné připomínky** **1. Direktivní vymezení AOV** Podatel namítá, že není nezbytné (a neplyne to ani ze směrnice EU RED III), aby akcelerační oblasti pro VTE (dále jen „AOV“) byly vymezeny direktivně na celostátní úrovni. Je naprosto dostačující, pokud by Změna č. 2 Územního rozvojového plánu (dále jen „Změna č. 2“) dala obcím povinnost, aby prověřily možnosti vymezení navrhovaných AOV ve svých územních plánech. Na základě tohoto pokynu by samosprávy znalé místních poměrů po dohodě s občany vymezily vhodné lokality pro VTE. Díky tomu by byly zohledněny s potřebnou pečlivostí a v nutné podrobnosti zásahy do veřejných zájmů, které není možné na úrovní Změny č. 2 zhodnotit, neboť to její velké měřítko neumožňuje. **2. Diskriminační vymezení AOV** Ve Změně č. 2 ÚRP není dostatečně vysvětleno, proč je třeba vymezit akcelerační oblasti právě tak, jak to činí tato změna. Není tedy pochopitelné, proč právě počet AOV, se kterým Změna č. 2 počítá, povede ke splnění klimatických a energetických cílů a proč vymezení jiné oblasti již není zapotřebí nebo proč by klimatické a energetické cíle nemohly být plněny i bez AOV98, když není ke splnění těchto cílů (které ani nejsou ve Změně č. 2 specifikovány) zapotřebí další AOV vymezit. Lokalita, kde je AOV98 přitom není nijak výjimečná z hlediska potenciálu pro VTE nebo není ve Změně č. 2 přesvědčivě alespoň popsáno, proč se AOV98 svým větrným potenciálem tak výrazně odlišuje od dalších oblasti, kde AOV vymezeny nebyly). Lze tedy předpokládat, že existují i jiné shodné oblasti, kde však z nejasných důvodů jako AOV nebyly vymezeny. To považuje podatel za diskriminační. Diskriminovány jsou i samosprávy, na jejichž území jsou AOV vymezeny. Vymezení AOV totiž představuje jakousi stavební uzávěru, kdy obec nemůže v dotčeném území měnit územní plán podle svých potřeb, ale musí respektovat vymezenou AOV. Vedle toho pak nebudou investoři VTE motivováni, aby s obcí uzavřeli férovou plánovací smlouvu a poskytli obci a jejím občanům dostatečné kompenzace za negativní dopady provozu VTE. Záměry VTE povolované v AOV totiž budou protežovány a jejich výstavba výrazně usnadněna. Tato diskriminace přímo ovlivňuje i občany samospráv. **3. Nedostatečné posouzení vlivů** Vymezení AOV s největší pravděpodobností povede k tomu, že záměry v nich budovat VTE, budou upřednostňovány a nedojde k řádnému posouzení negativních dopadů na životní prostředí, na zdraví a životy lidí. Proto by mělo být vyhodnocení vlivů Změny č. 2 a územního opatření pro AOV98 dostatečně detailní a kvalitní, prakticky na úrovni EIA.	**Akceptováno.** Akcelerační oblast AOV98 Tetětice byla vypuštěna.

Poř. č.	Připomínkové místo	Číslo jednací	Článek	AO	Připomínka	Vyhodnocení
					Překážkou pro takové podrobné posouzení je ale fakt, že je měřítko Územního rozvojového plánu příliš velké a neumožňuje skutečně posoudit dopady vymezení AOV. Jiné by to bylo na úrovni místního územního plánu, resp. v rámci procesu EIA se znalostí konkrétního záměru. Vzhledem k tomu, že na vymezení akceleračních oblastí naváže zrychlené a zjednodušené povolovací řízení před Dopravním a energetickým stavebním úřadem (DESÚ), v rámci kterého hrozí, že bude úřad prakticky pouze ověřovat, zda jsou záměry v souladu se značně vágními podmínkami územního opatření AOV98. Což znamená, že vlivy VTE realizovaných v AOV98 nebudou nikdy reálně dostatečně posouzeny. Vágní posouzení Změny č. 2 nebo územního opatření AOV98 je naprosto nedostatečné. Podatel se domnívá, že vadné posouzení dopadů VTE může mít nejen přímý vliv na jeho zdraví včetně psychické pohody, ale také to může ovlivnit socioekonomický rozvoj obce, ve které žije. **4. <u>Zanedbatelné pozitivní vlivy vymezení AO</u>** V odůvodnění Změny č. 2 ani územního opatření není možné dohledat vyčíslení přínosu AOV98 pro snížení energetické závislosti anebo snížení produkce CO_2. Ve vyhodnocení vlivů územního opatření AOV98 se ale uvádí k pozitivním vlivům (přínosům) vymezení AOV a realizace VTE: „*Zanedbatelný až mírně pozitivní vliv k ochraně klimatu uplatnění AO se uplatní v globálním měřítku, tedy i z hlediska přeshraničního působení.*“ V dokumentaci Změny č. 2 a územního opatření je tedy přiznáno, že přínosy VTE realizovaných v AOV83 budou zanedbatelné, byť chybí konkrétní čísla. V takové situaci není pochopitelné, jak mohl zájem na vymezení AOV98 převážit nad ostatními konkrétně specifikovanými veřejnými zájmy, které naopak výstavba VTE ovlivní výrazně (byť to nekvalitně zpracované vyhodnocení Změny č. 2 a územního opatření nepřiznává). Dále se ve vyhodnocení územního opatření AOV98 uvádí: *„Vlivy na ovzduší v době výstavby zanedbatelné (prašnost při přesunu zemin, emise ze spalování PHM, sekundární prašnost), v době provozu mírně pozitivní z důvodu náhrady spalovacích zdrojů při výrobě el. energie.“* Vzhledem k tomu, že se ve vyhodnocení uvádí, že vliv AOV98 na ochranu klimatu bude zanedbatelný, bude logicky zanedbatelný rozsah, ve kterém VTE realizované v AOV98 nahradí spalovací zdroje. Změna č. 2 ani územní opatření tento závěr nevyvrací, neobsahují totiž vyčíslení toho, v jak velkém rozsahu VTE realizované v AOV98 nahradí spalovací zdroje a jaký přesně vliv bude mít tato náhrada na cíle sledované Změnou č. 2, tedy snížení energetické závislosti ČR a snížení produkce CO_2. Je také třeba řádně vyhodnotit, proč těchto cílů nelze dosáhnout jinými způsoby (zvýšení počtu bloků JEDU, popř. JETE, rozvoj vodíkové infrastruktury v souladu s Vodíkovou strategií ČR, větší důraz na rozvoj FVE). Proto ani blíže nespecifikovaná náhrada spalovacích zdrojů není důvod, proč by měl zájem na vymezení AOV98 převážit nad jinými zájmy v území. **5. <u>Výška VTE a rozloha AO</u>** Ve Změně č. 2 ani v územním opatření pro AOV98 není dostatečně vysvětleno, proč byla zvolena právě tato rozloha AO a proč má AOV právě tyto konkrétní hranice a proč právě toto vymezení AOV povede ke splnění cílů Změny č. 2. Jinými slovy není vysvětleno, proč nemůže být AO vymezena jiným způsobem tak, aby kupř. byly VTE umisťovány v dostatečné vzdálenosti od zastavěného území a zastavitelných ploch podle územních plánů (min 1,5 km) a chybí též porovnání, zda by jiné vymezení AOV třeba též nevedlo ke splnění cílů Změny č. 2. Podatel se domnívá, že to ale vzhledem k nespecifičnosti cílů Změny č. 2 není ani možné, proto by také AOV98 vůbec neměla být vymezena. **6. <u>Hluková zátěž, vibrace a stroboskopický efekt</u>** Podatel též považuje za chybné, že Změna č. 2 ani příslušné územní opatření vůbec neřeší negativní dopady hluku. Hluk totiž Změna č. 2 chápe jako normální integrální součást VTE, který nelze vyřešit a je třeba se s tím smířit. Tento přístup nejlépe demonstruje přirovnání hluku z VTE k v podstatě příjemnému „šumění lesa“, které mohou zaregistrovat jen neurotické osoby. Podatel se proto domnívá, že hlukové vlivy nebyly správně vyhodnoceny a ve skutečnosti to ani není možné bez znalosti konkrétního projektu. Nejsou však stanoveny ani žádné limity hluku, které by mohly zajistit reálnou ochranu lidského zdraví.	

Poř. č.	Připomínkové místo	Číslo jednací	Článek	AO	Připomínka	Vyhodnocení
					Podatel zdůrazňuje, že nepovažuje za dostatečné, aby byla hluková zátěž řešena až v hlukové studii zpracované investorem. Podatel dále nesouhlasí s tím, že vůbec nedošlo k posouzení vlivů infrazvuku, nízkofrekvenčního hluku a vibrací, ačkoliv odborné studie upozorňují na rizika spojená s těmito doprovodnými jevy provozu VTE. Podatel se domnívá, že nebyl ani řádně zhodnocen vliv vibrací na nemovitosti. Stejně tak nebyl řádně posouzen z hlediska vlivů tzv. stroboskopický efekt, kdy se posouzení zejména nezaměřilo na obtěžující dopady stroboskopického efektu. **7. <u>Vlivy na krajinný ráz</u>** Větrné elektrárny mají zásadní vlivy na krajinný ráz. Ve Vyhodnocení vlivů územního opatření AOV83 se uvádí: *„AO dle ZÚR Zlínského kraje spadá do krajiny zemědělské intenzivní AO se nachází v krajinném celku Kroměřížsko. Pro krajinu intenzivní zemědělskou jsou typické rovinaté oblasti až ploché pahorkatiny na spraších a intenzivní zemědělství jako kulturní prvky uváděny větrolamy, selské statky sakrální architektura, dochované architektonické a urbanistické znaky sídel. Krajinná scéna je otevřená, rozlehlost a přehlednost území dominance horizontály v krajině, dominance sakrální architektury a siluety historických měst. Za hlavni potenciálně ovlivněné přírodní hodnoty lze považovat EVL Troják, který se nachází v sousedství a přírodní park (EVL) Chřiby (cca 4 km). Z kulturních hodnot v okruhu do 10 km se jedná primárně o MRP Kroměříž s NKP Zámek Kroměříž s Květnou a Podzámeckou zahradou, které jsou součástí UNESCO. výstavbou větrných elektráren lze předpokládat narušení krajinných hodnot území. Větrné elektrárny jsou stavební dominantou, která bude vizuálně patrná v širokém okruhu a ovlivní krajinné scenérie v území. S ohledem na charakter předpokládaných záměrů v AO se tomuto působení nelze vyhnout.”* Jak je možné, že všechny tyto vlivy jsou hodnoceny jako zanedbatelné, když přitom VTE budou představovat novou dominantu, která jednoznačně výrazně ovlivní krajinu, to není ve Změně č. 2 ani v územním opatření vysvětleno. Vliv VTE na krajinný ráz může mít ještě další dopady – již napořád bude hodnota krajinného rázu snížena, takže bude možné do území umisťovat i další záměry, které by jinak kvůli ochraně krajinného rázu nebyly přípustné. **<u>8. Další negativní vlivy AOV98</u>** Prostor pro individuální připomínky: lze doplnit např. obavy z negativního vlivu vymezení AOV na zvířata, na ekosystémy, na vodní poměry v území, na zemědělský půdní fond, na ekosystémy...	
11046.	Olga Rousová	MMR-49024-2026-81	99czzi	AOV85	Věc: Připomínka ke Změně č. 2 územního rozvojového plánu - akcelerační oblast AOV85 Nový Dvůr Tímto podávám podle § 39 stavebního zákona zásadní nesouhlas s návrhem vymezení akcelerační oblasti AOV85 Nový Dvůr určené pro výstavbu větrných elektráren. Považuji za naprosto nepřijatelné, aby byla oblast Podřipska obětována rozsáhlému průmyslovému projektu, který zásadně poškodí krajinu, zdraví obyvatel, přírodu i kvalitu života v okolních obcích. Podřipsko není průmyslová zóna. Jedná se o historicky, kulturně a přírodně mimořádně cenné území, kam lidé jezdi za klidem, přírodou a kvalitním prostředím. Přesto má být do této oblasti umístěno až deset obřích větrných elektráren vysokých téměř 200 metrů, které budou viditelné na desítky kilometrů daleko a nenávratně změní charakter celé krajiny. Směrnice Evropského parlamentu a Rady (EU) 2023/2413 (RED III) rozhodně neznamená, že je možné bezh|avě ničit jakékoliv území pod záminkou "zelené energie". Naopak ČI. 15c a ČI. 15d této směrnice	**Akceptováno.** Akcelerační oblast AOV85 Nový Dvůr byla vypuštěna.

Poř. č.	Připomínkové místo	Číslo jednací	Článek	AO	Připomínka	Vyhodnocení
					jasně stanovuji. že akcelerační oblasti mohou být vymezovány pouze tam, kde lze očekávat minimální dopady na: · zdraví obyvatel, · životní prostředí, · chráněné druhy, · krajinu, · a kvalitu života obyvatel. Podřipsko tyto podmínky zjevně nesplňuje. Navíc podle Čl. 194 odst. 2 Smlouvy o fungováni Evropské unie zůstává členským státům zachováno právo určovat vlastni energetický mix a podmínky využíváni energetických zdrojů. Nikdo nemůže tvrdit, že Česká republika musí kvůli energetickým cílům obětovat historicky významná území, zdraví lidí a přírodu. Oblast Podřipska je dlouhodobě zatížená suchem a citlivým vodním režimem krajiny. Místní obyvatelé zde běžně využívají vlastní studny a podzemní vodu. Přesto se plánuji rozsáhlé betonové základy, nové komunikace a technická infrastruktura, které nevyhnute|ně zasáhnou do vsakováni vody, podzemních vod i schopnosti krajiny vodu zadržovat. Lidé v této oblasti nechtějí přijít o vodu kvůli průmyslovému projektu. který má sloužit především ekonomickým zájmům investorů. V okolí plánované akcelerační oblasti se podle veřejně dostupných informaci vyskytuji zvláště chráněné druhy chráněné podle § 48 a § 50 zákona č. 1 14/1992 Sb., o ochraně přírody a krajiny, a vyhlášky č. 395/1992 Sb. Jedná se například o: · sýčka obecného, vedeného jako kriticky ohrožený druh, · čápa černého, chráněného jako silně ohrožený druh, · netopýry, kteří jsou zvláště chráněni v celé České republice, · a sněženku podsněžník chráněnou jako ohrožený druh. Podle § 50 zákona č. 114/1992 Sb. je zakázáno zvláště chráněné živočichy rušit, poškozovat jejich biotopy, ničit jejich sídla nebo zasahovat do jejich přirozeného vývoje a migračních tras. Podle § 49 téhož zákona jsou zvláště chráněné rostliny chráněny ve všech svých částech a vývojových stádiích a nesmí být poškozovány ani ničeny. Přesto není věrohodně vysvětleno: · jak budou chráněny migrační trasy ptáků, · jak budou chráněni netopýři před kolizemi s vrtulemi, · jak budou chráněna hnízdiště a biotopy, · ani jak budou řešeny dopady hluku, vibraci a infrazvuku na zvířata i lidi. Mám zároveň vážné obavy o zdraví obyvatel. Není možné bagatelizovat dlouhodobé působení hluku, vibrací, nízkofrekvenčního hluku, infrazvuku, stroboskopického efektu a nočního blikání překážkového osvětleni. Studie publikované například v odborném časopise Frontiers in Behavioral Neuroscience upozorňují na možné biologické reakce organismu na infrazvuk, včetně zvýšené hladiny stresového hormonu kortizolu, psychické nepohody, stresové zátěže a poruch spánku. Přesto jsou tyto dopady v rámci projektu zlehčovány nebo úplně přehlíženy. Do této oblasti pravidelně jezdím za rodinou. přáteli a blízkými lidmi. Rozhodně nesouhlasím s tím, aby byli nuceni žít v prostředí zatíženém nepřetržitým hlukem, vibracemi, infrazvukem, blikáním překážkového osvětleni a dalším zatížením spojeným s rozsáhlým průmyslovým projektem. Nikdo nechce sledovat, jak se kvůli ekonomickým zájmům postupně ničí prostředí, ve kterém žiji jejich rodiče, prarodiče, děti nebo přátelé. Zdraví lidi a kvalita života mají větší hodnotu než zisky investorů.	

Poř. č.	Připomínkové místo	Číslo jednací	Článek	AO	Připomínka	Vyhodnocení
					Za mimořádně nebezpečné považuji také riziko požárů a technických havárii větrných elektráren. Podřipsko je dlouhodobě vysušená oblast. V okolí plánované lokality se nachází pole, remízky, lesní porosty i obytné části obcí. v případě požáru způsobeného technickou závadou nebo úderem blesku může dojit: · k rozsáhlému poškozeni půdy a vegetace, · ke zničení biotopů, · k ohrožení zdraví obyvatel, · ke škodám na majetku, · i k rozsáhlému znečištěni okolního prostředí. Zcela nejasné přitom zůstává: · kdo bude odpovídat za vzniklé škody, · kdo bude hradit následky havárií, · jak bude probíhat zásah u staveb vysokých téměř 200 metrů, · a kdo ponese odpovědnost za škody na zdraví lidí, vodě, půdě a majetku. Mám zároveň za to, že strategické posouzení SEA nedostatečně vyhodnotilo skutečné kumulativní dopady celé akcelerační oblasti na: · zdraví obyvatel, · kvalitu ovzduší, · vodní režim krajiny, · chráněné druhy, · krajinný ráz Podřipska, · i bezpečnost okolních obci. Návrh podle mého názoru není v souladu: · s § 5 zákona č. 114/1992 Sb., který ukládá obecnou ochranu přírody a krajiny, · s § 12 zákona č. 114/1992 Sb., chránícím krajinný ráz a historické hodnoty území, · s § 48 až § 50 zákona č. 114/1992 Sb., chránícími zvláště chráněné druhy, · s Čl. 35 Listiny základních práv a svobod, který garantuje právo občanů na příznivé životní prostředí, · ani s principem předběžné opatrnosti vyplývajícím z evropského práva. Ochrana zdraví lidi, vody, půdy, přírody a krajiny musí mít přednost před ekonomickými zájmy investorů a energetických společností. Peníze se dají vydělat znovu. Zničená krajina, voda a zdraví lidí už vrátit nepůjdou. Z výše uvedených důvodů žádám o zamítnutí návrhu akcelerační oblasti AOV85 Nový Dvůr. Současně zásadně nesouhlasím se způsobem vymezováni akceleračních oblastí pro výstavbu větrných elektráren na území České republiky, pokud mají být podobné projekty prosazovány bez skutečného respektu k lidem, přírodě. krajině a právu občanů na příznivé životní prostředí.	
11047.	Hejnová Nicola	MMR-49025-2026-81	99czzs	AOV98	**<u>Věc: Připomínka k návrhu Změny č. 2 ÚRP</u>** **<u>Text připomínky</u>** Podatel nesouhlasí s vymezením akcelerační oblasti AOV98 a žádá, aby tato akcelerační oblast nebyla ve Změně č. 2 Územního rozvojového plánu vymezena a aby nebylo vydáno územní opatření AOV98. **<u>Odůvodnění uplatněné připomínky</u>** **1. <u>Direktivní vymezení AOV</u>** Podatel namítá, že není nezbytné (a neplyne to ani ze směrnice EU RED III), aby akcelerační oblasti pro VTE (dále jen „AOV“) byly vymezeny direktivně na celostátní úrovni. Je naprosto dostačující, pokud by Změna č. 2 Územního rozvojového plánu (dále jen „Změna č. 2“) dala obcím povinnost, aby prověřily možnosti vymezení navrhovaných AOV ve svých územních plánech. Na základě tohoto pokynu by samosprávy znalé místních poměrů po dohodě s občany vymezily vhodné lokality pro VTE. Díky tomu by byly zohledněny s potřebnou pečlivostí a v nutné podrobnosti zásahy do veřejných zájmů, které není možné na úrovní Změny č. 2 zhodnotit, neboť to její velké měřítko neumožňuje. **2. <u>Diskriminační vymezení AOV</u>** Ve Změně č. 2 ÚRP není dostatečně vysvětleno, proč je třeba vymezit akcelerační oblasti právě tak, jak to činí tato změna. Není tedy pochopitelné, proč právě počet AOV, se kterým Změna č. 2 počítá, povede	**Akceptováno.** Akcelerační oblast AOV98 Tetětice byla vypuštěna.

Poř. č.	Připomínkové místo	Číslo jednací	Článek	AO	Připomínka	Vyhodnocení
					ke splnění klimatických a energetických cílů a proč vymezení jiné oblasti již není zapotřebí nebo proč by klimatické a energetické cíle nemohly být plněny i bez AOV98, když není ke splnění těchto cílů (které ani nejsou ve Změně č. 2 specifikovány) zapotřebí další AOV vymezit. Lokalita, kde je AOV98 přitom není nijak výjimečná z hlediska potenciálu pro VTE nebo není ve Změně č. 2 přesvědčivě alespoň popsáno, proč se AOV98 svým větrným potenciálem tak výrazně odlišuje od dalších oblasti, kde AOV vymezeny nebyly). Lze tedy předpokládat, že existují i jiné shodné oblasti, kde však z nejasných důvodů jako AOV nebyly vymezeny. To považuje podatel za diskriminační. Diskriminovány jsou i samosprávy, na jejichž území jsou AOV vymezeny. Vymezení AOV totiž představuje jakousi stavební uzávěru, kdy obec nemůže v dotčeném území měnit územní plán podle svých potřeb, ale musí respektovat vymezenou AOV. Vedle toho pak nebudou investoři VTE motivováni, aby s obcí uzavřeli férovou plánovací smlouvu a poskytli obci a jejím občanům dostatečné kompenzace za negativní dopady provozu VTE. Záměry VTE povolované v AOV totiž budou protežovány a jejich výstavba výrazně usnadněna. Tato diskriminace přímo ovlivňuje i občany samospráv. **3. <u>Nedostatečné posouzení vlivů</u>** Vymezení AOV s největší pravděpodobností povede k tomu, že záměry v nich budovat VTE, budou upřednostňovány a nedojde k řádnému posouzení negativních dopadů na životní prostředí, na zdraví a životy lidí. Proto by mělo být vyhodnocení vlivů Změny č. 2 a územního opatření pro AOV98 dostatečně detailní a kvalitní, prakticky na úrovni EIA. Překážkou pro takové podrobné posouzení je ale fakt, že je měřítko Územního rozvojového plánu příliš velké a neumožňuje skutečně posoudit dopady vymezení AOV. Jiné by to bylo na úrovni místního územního plánu, resp. v rámci procesu EIA se znalostí konkrétního záměru. Vzhledem k tomu, že na vymezení akceleračních oblastí naváže zrychlené a zjednodušené povolovací řízení před Dopravním a energetickým stavebním úřadem (DESÚ), v rámci kterého hrozí, že bude úřad prakticky pouze ověřovat, zda jsou záměry v souladu se značně vágními podmínkami územního opatření AOV98. Což znamená, že vlivy VTE realizovaných v AOV98 nebudou nikdy reálně dostatečně posouzeny. Vágní posouzení Změny č. 2 nebo územního opatření AOV98 je naprosto nedostatečné. Podatel se domnívá, že vadné posouzení dopadů VTE může mít nejen přímý vliv na jeho zdraví včetně psychické pohody, ale také to může ovlivnit socioekonomický rozvoj obce, ve které žije. **4. <u>Zanedbatelné pozitivní vlivy vymezení AO</u>** V odůvodnění Změny č. 2 ani územního opatření není možné dohledat vyčíslení přínosu AOV98 pro snížení energetické závislosti anebo snížení produkce CO_2. Ve vyhodnocení vlivů územního opatření AOV98 se ale uvádí k pozitivním vlivům (přínosům) vymezení AOV a realizace VTE: „*Zanedbatelný až mírně pozitivní vliv k ochraně klimatu uplatnění AO se uplatní v globálním měřítku, tedy i z hlediska přeshraničního působení.*“ V dokumentaci Změny č. 2 a územního opatření je tedy přiznáno, že přínosy VTE realizovaných v AOV83 budou zanedbatelné, byť chybí konkrétní čísla. V takové situaci není pochopitelné, jak mohl zájem na vymezení AOV98 převážit nad ostatními konkrétně specifikovanými veřejnými zájmy, které naopak výstavba VTE ovlivní výrazně (byť to nekvalitně zpracované vyhodnocení Změny č. 2 a územního opatření nepřiznává). Dále se ve vyhodnocení územního opatření AOV98 uvádí: *„Vlivy na ovzduší v době výstavby zanedbatelné (prašnost při přesunu zemin, emise ze spalování PHM, sekundární prašnost), v době provozu mírně pozitivní z důvodu náhrady spalovacích zdrojů při výrobě el. energie.“* Vzhledem k tomu, že se ve vyhodnocení uvádí, že vliv AOV98 na ochranu klimatu bude zanedbatelný, bude logicky zanedbatelný rozsah, ve kterém VTE realizované v AOV98 nahradí spalovací zdroje. Změna č. 2 ani územní opatření tento závěr nevyvrací, neobsahují totiž vyčíslení toho, v jak velkém rozsahu VTE realizované v AOV98 nahradí spalovací zdroje a jaký přesně vliv bude mít tato náhrada na cíle sledované Změnou č. 2, tedy snížení energetické závislosti ČR a snížení produkce CO_2. Je také třeba řádně vyhodnotit, proč těchto cílů nelze dosáhnout jinými způsoby (zvýšení počtu bloků JEDU, popř. JETE, rozvoj vodíkové infrastruktury v souladu s Vodíkovou strategií ČR, větší důraz na rozvoj FVE). Proto ani	

Poř. č.	Připomínkové místo	Číslo jednací	Článek	AO	Připomínka	Vyhodnocení
					blíže nespecifikovaná náhrada spalovacích zdrojů není důvod, proč by měl zájem na vymezení AOV98 převážit nad jinými zájmy v území. **5. <u>Výška VTE a rozloha AO</u>** Ve Změně č. 2 ani v územním opatření pro AOV98 není dostatečně vysvětleno, proč byla zvolena právě tato rozloha AO a proč má AOV právě tyto konkrétní hranice a proč právě toto vymezení AOV povede ke splnění cílů Změny č. 2. Jinými slovy není vysvětleno, proč nemůže být AO vymezena jiným způsobem tak, aby kupř. byly VTE umisťovány v dostatečné vzdálenosti od zastavěného území a zastavitelných ploch podle územních plánů (min 1,5 km) a chybí též porovnání, zda by jiné vymezení AOV třeba též nevedlo ke splnění cílů Změny č. 2. Podatel se domnívá, že to ale vzhledem k nespecifičnosti cílů Změny č. 2 není ani možné, proto by také AOV98 vůbec neměla být vymezena. **6. <u>Hluková zátěž, vibrace a stroboskopický efekt</u>** Podatel též považuje za chybné, že Změna č. 2 ani příslušné územní opatření vůbec neřeší negativní dopady hluku. Hluk totiž Změna č. 2 chápe jako normální integrální součást VTE, který nelze vyřešit a je třeba se s tím smířit. Tento přístup nejlépe demonstruje přirovnání hluku z VTE k v podstatě příjemnému „šumění lesa“, které mohou zaregistrovat jen neurotické osoby. Podatel se proto domnívá, že hlukové vlivy nebyly správně vyhodnoceny a ve skutečnosti to ani není možné bez znalosti konkrétního projektu. Nejsou však stanoveny ani žádné limity hluku, které by mohly zajistit reálnou ochranu lidského zdraví. Podatel zdůrazňuje, že nepovažuje za dostatečné, aby byla hluková zátěž řešena až v hlukové studii zpracované investorem. Podatel dále nesouhlasí s tím, že vůbec nedošlo k posouzení vlivů infrazvuku, nízkofrekvenčního hluku a vibrací, ačkoliv odborné studie upozorňují na rizika spojená s těmito doprovodnými jevy provozu VTE. Podatel se domnívá, že nebyl ani řádně zhodnocen vliv vibrací na nemovitosti. Stejně tak nebyl řádně posouzen z hlediska vlivů tzv. stroboskopický efekt, kdy se posouzení zejména nezaměřilo na obtěžující dopady stroboskopického efektu. **7. <u>Vlivy na krajinný ráz</u>** Větrné elektrárny mají zásadní vlivy na krajinný ráz. Ve Vyhodnocení vlivů územního opatření AOV83 se uvádí: *„AO dle ZÚR Zlínského kraje spadá do krajiny zemědělské intenzivní AO se nachází v krajinném celku Kroměřížsko. Pro krajinu intenzivní zemědělskou jsou typické rovinaté oblasti až ploché pahorkatiny na spraších a intenzivní zemědělství jako kulturní prvky uváděny větrolamy, selské statky sakrální architektura, dochované architektonické a urbanistické znaky sídel. Krajinná scéna je otevřená, rozlehlost a přehlednost území dominance horizontály v krajině, dominance sakrální architektury a siluety historických měst. Za hlavni potenciálně ovlivněné přírodní hodnoty lze považovat EVL Troják, který se nachází v sousedství a přírodní park (EVL) Chřiby (cca 4 km). Z kulturních hodnot v okruhu do 10 km se jedná primárně o MRP Kroměříž s NKP Zámek Kroměříž s Květnou a Podzámeckou zahradou, které jsou součástí UNESCO. výstavbou větrných elektráren lze předpokládat narušení krajinných hodnot území. Větrné elektrárny jsou stavební dominantou, která bude vizuálně patrná v širokém okruhu a ovlivní krajinné scenérie v území. S ohledem na charakter předpokládaných záměrů v AO se tomuto působení nelze vyhnout.”* Jak je možné, že všechny tyto vlivy jsou hodnoceny jako zanedbatelné, když přitom VTE budou představovat novou dominantu, která jednoznačně výrazně ovlivní krajinu, to není ve Změně č. 2 ani v územním opatření vysvětleno. Vliv VTE na krajinný ráz může mít ještě další dopady – již napořád bude hodnota krajinného rázu snížena, takže bude možné do území umisťovat i další záměry, které by jinak kvůli ochraně krajinného rázu nebyly přípustné. **<u>8. Další negativní vlivy AOV98</u>**	

Poř. č.	Připomínkové místo	Číslo jednací	Článek	AO	Připomínka	Vyhodnocení
					Prostor pro individuální připomínky: lze doplnit např. obavy z negativního vlivu vymezení AOV na zvířata, na ekosystémy, na vodní poměry v území, na zemědělský půdní fond, na ekosystémy...	
11048.	Helvis J.	MMR-49026-2026-81	99ck	AOV27	Uplatnění připomínek k návrhu Změny č. 2 Územního a rozvojového plánu a územním všem opatřením pro akcelerační oblasti, které tvoří přílohu shora označené změny č. 2 ÚRP I. Ministerstvo pro místní rozvoj, odbor územního plánováni, jako orgán územního plánování podle § 19 odst. 1 zákona č. 283/2021 Sb., stavební zákon, ve znění pozdějších předpisů, a pořizovatel územního rozvojového plánu podle § 21 odst. 2 písm. d) stavebního zákona a souvisejících územních opatření o podmínkách a zmírňujících opatřeních (dále jen ‚územní opatření") podle § 9 odst. 1 zákona č. 249/2025 Sb., o urychlení využíváni některých obnovitelných zdrojů energie a o změně souvisejících zákonů (zákon o urychleni využíváni obnovitelných zdrojů energie), oznamuje v souladu s § 93 a § 96 stavebního zákona, § 12 zákona o urychleni využívání obnovitelných zdrojů energie a § 172 zákona č. 500/2004 Sb., správní řád, ve znění pozdějších předpisů KONÁNÍ VEŘEJNÉHO PROJEDNÁNÍ A ZVEŘEJNĚNÍ · NÁVRHU ZMĚNY Č. 2 ÚZEMNÍHO ROZVOJOVÉHO PLÁNU · VYHODNOCENÍ VLIVŮ NÁVRHU ZMĚNY Č. 2 ÚZEMNÍHO ROZVOJOVÉHO PLÁNU NA UDRŽITELNÝ ROZVOJ ÚZEMÍ · NÁVRHŮ JEDNOTLIVÝCH ÚZEMNÍCH OPATŘENÍ K AKCELERAČNÍM OBLASTEM VYMEZENÝM V NÁVRHU ZMĚNY Č. 2 ÚZEMNÍHO ROZVOJOVÉHO PLÁNU Návrh Změny č. 2 Územního rozvojového plánu (dále jen "ÚRP"), Vyhodnocení vlivů návrhu Změny č. 2 ÚRP na udržitelný rozvoj území a návrhy jednotlivých územních opatření byly zpracovány na základě usnesení vlády ČR ze dne 22. října 2025 č. 811, kterým byl schválen návrh na pořízení Změny č. 2 ÚRP a zadání Změny č. 2 ÚRP. Zpracovatelem územně plánovací dokumentace a územních opatření je Ústav územního rozvoje, Jakubské nám. 644/3, 602 00 Brno-střed, prostřednictvím hlavního projektanta a dalších autorizovaných osob. Zpracovatelem Vyhodnocení vlivů návrhu Změny č. 2 ÚRP na udržitelný rozvoj území je ASITIS, s.r.o., prostřednictvím autorizovaných osob. Důkaz: a) Veřejná vyhláška Ministerstva pro místní rozvoj č. j. MMR-25750/2026-81 ze dne 14.04.2026 Osoba podávající připomínky se seznámila s obsahem publikovaného návrhu Změny č. 2 ÚRP včetně všech jeho příloh, které jsou publikovány https://mmr.gov.cz/cs/ministerstvo/stavebni-pravo/koncepce-a-strategie/uzemni-rozvojovy- plan/zmena-c-2-uzemniho-rozvojoveho-planu-a-souvisejici. Po seznámení s obsahem publikovaných informací osoba podávající připomínky, má zásadních připomínek k obsahu a rozsahu činnosti správních orgánů a jednotlivých úředních a neúředních osob podílejících se na tvorbě tohoto dokumentu, a to v níže uvedeném rozsahu: A) Ústavně právní připomínky vztahující se k odcizeni základních lidských práv občanů České republiky a jejich prodej investorům do obnovitelných zdrojů energie v návrhu Změny č. 2 Územního a rozvojového plánu	**Akceptováno jinak.** Akcelerační oblast AOV27 Mikuleč byla vypuštěna. Vysvětlení: Podatel vznáší procesní, ústavněprávní a věcné připomínky ke Změně č. 2 ÚRP jako celku a v podstatě nepožaduje vypuštění konkrétní akcelerační oblasti. Vymezení akceleračních oblastí proběhlo na základě biologického posouzení konkrétních území podle § 11 odst. 3 resp. 4 ZOZE, jehož výsledky spolu s výsledky vyhodnocení vlivů na životní prostředí (SEA, Příloha č. 5 k odůvodnění Z2 ÚRP) byly zapracovány do návrhu Z2 ÚRP. Návrh Z2 ÚRP a jeho odůvodnění, návrh souvisejících územních opatření a jejich odůvodnění obsahují náležitosti v souladu s příslušnými právními předpisy, včetně správního řádu, stavebního zákona a dalších. Zpracování VVURÚ odpovídá obsahem i strukturou požadavkům obsaženým v příloze č. 4 stavebního zákona, včetně posouzení kumulativních a synergických vlivů, vlivů na krajinný ráz a vlivů na zdraví. Akcelerační oblasti byly vymezeny na celostátní úrovni v Z2 ÚRP na základě Zadání Z2 ÚRP schváleného Vládou ČR.

Poř. č.	Připomínkové místo	Číslo jednací	Článek	AO	Připomínka	Vyhodnocení
					1) Pořizovatel návrhu Změny č. 2 ÚRP a Vláda České republiky je si vědoma toho, že obnovitelní zdroje pro něž má býti vymezeny akceleračními oblasti návrhu Změny č. 2 Územního a rozvojového plánu, že uvedené zdroje není třeba stavět. Protože, mají k dispozici informace o životním prostředí, které nevyžaduji preferenci shora označeného řešení v oblasti udržitelného rozvoje společnosti s ohledem na zachování základních lidských práv. 2) Pořizovatel návrhu Změny č. 2 ÚRP a Vláda České republiky porušila práva občanů České republiky na to, aby dostali úplné a pravdivé informace o stavu životního prostředí před tím, než se učiní strategické rozhodnutí, které zásadním způsobem ohrozí a v řádě případů i poruší základní lidská práva. 3) Konkrétně občané České republiky mají právo na to, aby bylo zachováno příznivé zdravotní prostředí a nebyly ohrožovány na životě a zdraví provozem zařízeni, které se tváři jako obnovitelní zdroje energie mající chránit životní prostředí v globálním smyslu na vymezeném území, kde mají být instalovány. 4) Tyto zdroje sice neprodukuji emise oxidu uhličitého a dalších prvků vznikající v důsledku spalování fosilních paliv. Ale produkují jiné imise, které nejsou předmětem zájmu Pořizovatele návrhu Změny č. 2 ÚRP a Vlády České republiky. Neboť, Vláda České republiky tyto emise záření (hluk, magnetické pole, vibrace, teplotními ostrovy apod.) a vlivu na počasí nemůže zahrnout do platné legislativy. Důvodem pro nezahrnutí emisí z obnovitelných zdrojů do legislativy České republiky je to, že se Vláda české republiky obává žaloby ze strany Evropská komise, a to za neplnění požadavků Směrnice Evropského parlamentu a Rady (EU) 2023/2413 ze dne 18. října 2023, kterou se mění směrnice (EU) 2018/2001, nařízeni (EU) 2018/1999 a směrnice 98/70/ES, pokud jde o podporu energie z obnovitelných zdrojů, a zrušuje směrnice Rady (EU) 2015/652 případně ostatních legislativních aktů, které v této oblasti jsou povinné pro členský stát Evropské unie. 5) Směrnice Evropského parlamentu a Rady (EU) 2023/2413 ze dne 18. října 2023, kterou se mění směrnice (EU) 2018/2001, nařízeni (EU) 2018/1999 a směrnice 98/70/ES, pokud jde o podporu energie z obnovitelných zdrojů, a zrušuje směrnice Rady (EU) 2015/652, je však v rozporu s čl.53 LISTINY ZÁKLADNÍCH PRÁV EVROPSKÉ UNIE. 6) Evropská komise, Evropský parlament a Evropská rada při procesu přijeti Směrnice Evropského parlamentu a Rady (EU) 2023/2413 ze dne 18. října 2023, kterou se mění směrnice (EU) 2018/2001, nařízení (EU) 2018/1999 a směrnice 98/70/ES, pokud jde o podporu energie z obnovitelných zdrojů, a zrušuje směrnice Rady (EU) 2015/652, porušili ČI. 52 odst. 2 LISTINY ZÁKLADNÍCH PRÁV EVROPSKÉ UNIE. 7) Pokud se podíváme do ČI. 171 SFEU na Politiku Unie v oblasti životního prostředí, tak toto by měla přispívat k sledování následujících cílů: - zachování, ochrana a zlepšování kvality životního prostředí, - ochrana lidského zdraví, - uvážlivé a racionální využívání přírodních zdrojů, - podpora opatření na mezinárodní úrovni určených k řešeni regionálních a celosvětových problémů životního prostředí, a zejména boj proti změně klimatu 8) Je třeba si položit otázku, zda devastaci životního prostředí rozmístěním tisíců panelů FVE a stovek VTE lze dojít k zachování životního prostředí, tak aby občané české republiky neměli na dohled FVE a VTE. Životní prostředí nejsou jen jednotlivé prvky, ale celek ve kterém žijí lidé. Jak se žije lidem v krajině napěchované FVE a VTE, se může Vláda České republiky informovat v Německu, Dánsku, Francii. Kde tyto země již dost pokročili v proměně krajiny na průmyslovou výrobu energie z OZE v životním prostředí, které jejich občany vystavuje rizikům, které se nesměji sdělovat, aby nebyly postihovány pro své nezbytné potřeby žít v prostředí, které je pro ně vhodné a příjemné. 9) Je třeba si položit otázku, zda ochranou ovzduší proti imisím ze spalování nedosáhneme toho, že emise respektive imise záření nemají větší vliv na životní prostředí člověka a ostatních prvků ekosystému.	

Poř. č.	Připomínkové místo	Číslo jednací	Článek	AO	Připomínka	Vyhodnocení
					10) Je třeba si položit otázku, zda je uvážlivé využívání přírodních zdrojů zejména půdy to, že ji zastavíme tisíci FVE a VTE. Pokud Česká republika přijde o půdu, tak nebude třeba již žádné ochrany životního prostředí, protože půdu nelze ničím nahraditú8 11) Konkrétně občané České republiky mají právo na to, aby jim nebylo zamlčováno to, že obnovitelé zdroje (fotovoltaické elektrárny a větrné elektrárny) mají zásadní vliv na životní prostředí a to především na rozbití ekosystému životního prostředí a vedou ke konci ekologické stability na území, kde jsou vystavěny v počtu, kde to překročí únosnou mez. 12) Konkrétně občané České republiky mají právo na to, aby jim nebylo zamlčováno to, že obnovitelé zdroje (fotovoltaické elektrárny a větrné elektrárny) poškozuji životní prostředí (ovzduší). A to, v nepřímém účinku s ohledem na to, že vyžadují záložní zdroje k tomu, aby vykrývaly nestabilitu rozvodné sítě tím, že budou buď dodávat do rozvodné sítě chybějící energii v důsledku přírodních podmínek. Naopak budou potřeba jiné zdroje, aby přebytek této energie ze sítě odebíraly (tzv. mařit na prázdno). Bateriová úložiště nejsou schopny velké výkyvy z přenosové sítě odebírat. 13) Proto přínos obnovitelných zdrojů (fotovoltaické elektrárny a větrné elektrárny) pro životní prostředí je v tomto případě záporný. A to zejména z důvodu nezbytnosti dalších zdrojů nezbytných pro stabilizaci sítě a náklady, které budou muset občané uhradit za systémové služby, které by jim zcela jistě nevznikly. 14) Vymezením akceleračních oblasti dochází k ohroženi bezpečnosti České republiky z pohledu znemožněni řádné činnosti integrovaného záchranného systému (LZS) a obrany území Armádou České republiky, neboť zvukové záření (infrazvuk) a proudění větru o lopatek turbín ohrožuje bezpečnost vzdušného prostoru a letecké trasy civilního i vojenského letectva ve výšce od cca 100 m na úroveň úvratě instalovaných větrných turbín. 15) Blíže lze odkázat na prohlášení Českého svazu letectví (ČsSL) jakožto nezávislé a dobrovolné profesní organizace, která hájí zájmy profesionálního, sportovního a rekreačního létání v České republice, obrací se na odbornou i širokou veřejnost se svým stanoviskem k problematice výstavby větrných elektráren (VE) a jejich dopadu na bezpečnost letového provozu, zejména v neřízeném vzdušném prostoru třídy G, kde se pohybuje velké množství letadel všeobecného letectví, vojenských letadel, vrtulníků záchranné zdravotní služby, ultralehkých letadel (SLZ), závěsných a padákových kluzáků, ultralehkých vrtulníků a vírníků, balónů a v poslední době značně narůstající počet bezpilotních letadel, pro která je tento prostor primárně určen. 16) Naše obavy se týkají především: Bezpečnosti letového provozu v neřízeném prostoru třídy G: Tento vzdušný prostor je určen pro lety za vizuálních meteorologických podmínek (VMC), kde piloti spoléhají na vizuální orientaci a vyhýbání se překážkám. VE, s jejich výškou a umístěním, mohou představovat významnou překážku, kterou je obtížnější vizuálně identifikovat, zejména za zhoršené viditelnosti (mlha, šero, tma) nebo v náročném terénu. 17) Interference s radarem a komunikací: VE mohou rušit radarové systémy a komunikační sítě, což může mít dopad na letectví a další služby. 18) Vlivu na uživatele SLZ: Uživatelé sportovních létajících zařízení (SLZ), jako jsou motorová UL letadla, kluzáky, balóny a další letecká zařízeni, často využívají vzdušný prostor třídy G pro své lety. Výstavba ve v jejich blízkosti může omezit možnosti létáni, zvýšit riziko kolize a narušit jejich sportovní a rekreační aktivity. Ze studií, které jsou k větrným elektrárnám vypracovány, vyplývá, že dosah turbulence, která se za VE tvoří, může být až devítinásobek průměru jejího rotoru. 19) Pro výše uvedené bude ohrožena bezpečnost České republiky na úseku vnější obrany státu a dále i na úseku vnitřní bezpečnosti a funkčnosti IZS České republiky. 20) Budou zásadním způsobem odňata práva občanům na bezpečnost, ochranu zdraví a života dle Čl. 6 LZPS a vnikne stav ohroženi státu případně nouzový stav, který předpokládá Ústavní zákon č. 110/1998 Sb., o bezpečnosti České republiky.	

Poř. č.	Připomínkové místo	Číslo jednací	Článek	AO	Připomínka	Vyhodnocení
					B) Procesní připomínky 21) Publikované informace Ministerstvem pro místní rozvoj návrhu Změny č. 2 ÚRP včetně všech jeho příloh, nejsou všechny, které soustředil zpracovatel návrhu, kterým je stav územního rozvoje se sídlem v Brně. 22) Z předložené informace Ústavem územního rozvoje jako zpracovatele návrhu Změny č. 2 ÚRP, je zřejmé, že neexistují dokumenty o pověření úředních osob k činnostem na přípravě návrh Změny č. 2 ÚRP. Nelze tudíž vyloučit, že návrh Změny č. 2 ÚRP vypracovali neúřední osoby které k tomu neměli oprávnění a vyjmenované úřední osoby jen formálně pokryty (svými úředními podpisy) práci jiných soukromých osob. 23) Chybí zejména zadání ke zpracování návrhu Změny č. 2 ÚRP podle, které byl tento dokument připravován. Zpracovatel nepostupoval podle zadaní Vlády ČR, které toto učinila prostřednictví usnesení č. 811 ze dne 22.10.2025. 24) Jsou nepravdivá tvrzení o tom, že zpracovatel návrhu postupoval s ohledem na plnění cílů a závazků vyplývajících ze směrnice RED III ve vazbě na zákon č. 249/2025 Sb., o urychlení využíváni některých obnovitelných zdrojů energie a o změně souvisejících zákonů (dále jen “ZOZE"), a pro splnění cíle č. 346 dle CID verze 2025 Národního plánu obnovy. 25) Osoba podávající připomínky žádá, aby Ministerstvo pro místní rozvoj zveřejnilo skutečné zadání podle něhož byla zpracován návrh Změny č. 2 ÚRP. Toto zadáni by mělo odpovídat výsledku návrhu Změny č. 2 ÚRP v textové části, části odůvodnění a dále všech příloh, jejich zveřejněni bylo oznámeno prostřednictví publikace Veřejné vyhlášky Ministerstva pro místní rozvoj č. j. MMR-25750/2026-81 ze dne 14.04.2026. 26) Osoba podávající připomínky namítá podjatost osob podílející se na tvorbě Změny Č.2 Územního a rozvojového plánu, a to na Ústavu územního rozvoje. 27) Konkrétně namítá osoba podávající připomínky podjatost , ředitele Ústavu územního rozvoje, který zásadním způsobem zneužil pravomoc úřední osoby. 28) Tohoto jednání (v němž lze spatřovat podjatost) se dopustila tato úřední osoba tím, že úmyslně nekoordinovala činnost dle platné legislativy při tvorbě Změny č. 2 Územního rozvojového plánu a zmírňujících opatření pro akcelerační oblasti. 29) Konkrétně tato úřední osoba nedohlížela na plnění povinnosti zaměstnance , autorizovaný architekt, typ autorizace: Územní plánováni (A.2) působící jako hlavni projektant Změny č. 2 ÚRP. Tedy, aby tato osoba plnila své povinnosti dle své platné autorizace a nestranně přistoupila k činnosti, která byla ji svěřena ke zpracováni Změny č. 2 ÚRP. 30) Konkrétně tato úřední osoba byla s velkou mírou pravděpodobnosti ovlivněna tlakem úředních a neúředních osob, aby připustila vyhotoveni návrhu Změny č. 2 ÚRP s obsahem, který bude nahrávat investorům plánujícím postavit OZE v akceleračních oblastech vytýčených a nebude respektovat základní lidská práva obyvatel dotčených konkrétními akceleračními oblastmi. 31) K uvedenému navrhuje osoba podávající připomínky to, aby byla zveřejněna komunikace Ing. ředitele Ústavu územního rozvoje s členy Vlády ČR a ústředními právními orgány od 01.05.2025 do 14.04.2026. 32) Namítá podjatost úředních osob, které se podíleli na přípravě Územní opatření o podmínkách a zmírňujících opatření podle zákona o urychleni využíváni obnovitelných zdrojů energie (Opatření obecné povahy pro akcelerační oblast AOV27 Mikuleč). Neboť tyto osoby zpracovali shora označené rozhodnutí na základě tlaku pravděpodobně nadřízených osob, které jim za to slíbili, že se nikdo nedozví o jejich účasti na protiprávní jednání, které porušuje právní předpisy.	

Poř. č.	Připomínkové místo	Číslo jednací	Článek	AO	Připomínka	Vyhodnocení
					C) Hmotněprávní připomínky 33) Při pořízení návrhu Změny č. 2 Územního a rozvojového plánu nebylo respektováno právo na pohodu bydlení osob, které se nacházejí v blízkosti akceleračních oblastí. 34) Při posuzování vytýčení akcelerační oblasti AOV27 Mikuleč byla zásadním způsobem porušena pravidla posuzování vlivu větrných elektráren na životní prostředí, zdraví obyvatelstva, půdu, lesy, živočichy a rostliny. 35) Vyhodnoceni vlivů návrhu Změny č. 2 Územního a rozvojového plánu, na udržitelný rozvoj území - Část 1 uvádí na straně 91 to, že Veřejné zdraví je ovlivněno faktory životního a pracovního prostředí ovlivňuji zdraví cca z 15%. Uvedené však není pravdou neboť Státní zdravotní ústav uvádí ovlivnění veřejného zdraví faktory životního prostředí a pracovního prostředí ve výši cca 20%. 36) Vyhodnoceni vlivů návrhu Změny č. 2 Územního a rozvojového plánu, na udržitelný rozvoj území - Část 1, neuvádí, zda se akcelerační oblasti AOV27 Mikuleč vycházelo z toho, že v místě je již přirozený komunální hluk. 37) Pokud Potenciální vlivy uplatněni Změny č. 2 Územního a rozvojového plánu na jednotlivé složky životního prostředí v části - Sídla - obyvatelstvo, hluk a veřejné zdraví uvádí, že předpokládaný zdroj hluku max. 106 dB pro jednu VTE, požadavek na vzdálenost od obytné zástavby min 500 m (předpokládaná hluková zátěž v takové vzdálenosti cca 37 dB). 38) Tady je však připomínka zcela zásadní v tom smyslu, že v akcelerační oblasti nebude stát pouze 1 VTE ale pravděpodobně cca 10 VTE. Musí tedy dojít k součtu předpokládaného zdroje hluku v dB, což se v potenciálu vlivu uplatnění nenachází. 39) Zdravotní hodnocení hluku má tři základní hlediska: hladinu, projevující se jako hlasitost zvuku, frekvenci, projevující se jako výška zvuku, · časový průběh hlukové události a její trvání. S ničím takovým potencionální vlivy uplatnění Změny č. 2 Územního a rozvojového plánu na jednotlivé složky životního prostředí v části – Sídla - obyvatelstvo, hluk a veřejné zdraví. Zvláště za situace, kdy shora označená akcelerační oblast se nachází z jedné části v blízkosti silnice dálnice D35, která je samotná svým provozem značným zdrojem hluku, a to dle Hlukové mapy 2022 vypracované ze strany Ministerstva zdravotnictví. 40) Pokud odůvodnění opatření obecné povahy pro akcelerační oblast AOV27 Mikuleč pod bodem 3.1 písm. k) odůvodňuje podmínku z důvodu ochrany zdravých životních podmínek v obytné zástavbě sídel, v jejichž sousedství se akcelerační oblast rozkládá, zejména na nepřekračování stanovených limitů hluku.	

Poř. č.	Připomínkové místo	Číslo jednací	Článek	AO	Připomínka	Vyhodnocení
					41) Potom by bylo vhodné, aby se v Potenciálních vlivech uplatnění Změny č. 2 Územního rozvojového plánu na jednotlivé složky životního prostředí uváděl i hluk neslyšitelný lidských uchem, ale slyšitelný živočichy a vnímaný ostatními složkami životního prostředí, zejména rostlinami a lesními stromy. 42) Jedná se o zvuk v rozmezí 1-20 Hz, který se jmenuje infrazvuk. Legislativa se zaměřuje na slyšitelný hluk (měřený v dB(A)), přičemž se předpokládá, že pokud jsou dodrženy limity pro hluk, jsou hladiny infrazvuku z běžných zdrojů (např. větrné elektrárny) pod prahem vnímáni a škodlivosti. 43) Šířeni infrazvuku z větrných turbín se nepovažuje za čistě všesměrové, ale vykazuje určitou prostorovou orientaci, která je ovlivněna konstrukcí turbíny a zejména směrem větru. Charakteristika šíření infrazvuku · Vliv směru větru: Nejsilnější emise a šíření jsou obvykle detekovány ve směru po větru (downwind). Naopak ve směru proti větru nebo v bočním směru bývají hladiny akustického tlaku o něco nižší (často o 3 dB i více). " Aerodynamický původ: Infrazvuk vzniká především při průchodu lopatek rotoru kolem věže (tzv. blade-tower interaction), což vytváří pulzace tlaku s konkrétní směrovou charakteristikou orientovanou podle osy rotoru. · Asymetrie: Moderní turbíny mají asymetrický vzorec vyzařování; většina hluku (šířeného směrem k zemi) vzniká během sestupného pohybu lopatek, což způsobuje, že akustické pole není dokonale symetrické kolem věže. · Atmosférické efekty: Na velké vzdálenosti (stovky metrů až kilometry) hraje klíčovou roli atmosférická refrakce (ohyb vln). Teplotní a větrné gradienty mohou zvukové vlny ohýbat zpět k zemi, čímž vznikají zóny se zvýšenou intenzitou hluku i ve velkých vzdálenostech po větru. 44) V České republice jsou hygienické limity pro hluk stanoveny zákonem č. 258/2000 Sb. a prováděcí vyhláškou (např. aktuální vyhláška 43/2025 Sb. o hygienických limitech). 1. Slyšitelný hluk: Limity jsou přísně definovány (obvykle 50 dB ve dne a 40 dB v noci pro chráněný venkovní prostor). 2. Infrazvuk a nízkofrekvenční hluk (NFH): Pro infrazvuk neexistuje v běžném venkovním prostředí (u obytné zástavby) samostatný limit v dB(A), protože se předpokládá, že pokud jsou dodrženy limity pro slyšitelný hluk, hladiny infrazvuku z moderních turbín jsou hluboko pod prahem vnímáni člověka. 23) Větrné turbíny produkuji pulzní infrazvuk, což jest superponováni amplitudy na nosnou infrazvukovou vlnu. Toto je klíčový technický detail, který odlišuje infrazvuk z větrných turbín od běžného hluku pozadí (např. větru v lese). Nejde o spojitý tón, ale o amplitudovou modulaci.	

Poř. č.	Připomínkové místo	Číslo jednací	Článek	AO	Připomínka	Vyhodnocení
					24) Fyzikální podstata tohoto jevu je: 1. Vznik pulzů: Každý průchod lopatky kolem věže způsobí náhlou změnu tlaku vzduchu. Pokud má turbína 3 lopatky a točí se rychlostí 10-15 otáček za minutu, vznikají pulzy s frekvenci kolem 0,5 až 0,8 Hz. 2. Nosná vlna vs. obálka: Samotný aerodynamický hluk listů (šumění) slouží jako „nosná“, na kterou je "nabalena" (superponována) tato nízkofrekvenční pulzace. 3. Impulsivita: Právě tato pulzní povaha (střídáni tlaku a podtlaku v rytmu otáčení) je to, co lidské tělo může vnímat citlivěji než ustálený hluk, i když je energeticky slabší. 25) V rámci EIA a moderní akustiky se pro tento jev používá termín S\N\N (Swaying/Swishing) nebo amplitudová modulace (AM). Modely jako Nord2000 se snaží tuto proměnlivost zohlednit, protože pulzní charakter zvuku zvyšuje míru tzv. obtěžování (annoyance) u obyvatel. V hlukových studiích se na pulzní charakter infrazvuku a nízkofrekvenčního hluku (tzv. amplitudovou modulaci) pohlíží jako na faktor, který zvyšuje míru obtěžování, a proto se k výsledným hodnotám pňčítají. 26) Podle české legislativy (Nařízení vlády o ochraně zdraví před nepříznivými účinky hluku) a metodik SZÚ se k naměřené nebo vypočtené ekvivalentní hladině hluku přičítají tyto standardní penalizace: i) Tónová složka: Pokud hluk obsahuje výrazné tóny (pískáni, hučení na jedné frekvenci), přičítá se k výsledku "5 dB. ii) Impulsní charakter: Pokud má hluk pulzní charakter (nárazy, rány), aplikuje se korekce +5 dB. U větrných turbín se však častěji řeší právě amplitudová modulace (periodické kolísání hlasitosti). 27) Účinky hluku a infrazvuku z větrných elektráren na zdraví - Pulzní infrazvuk a jeho interference se srdeční činností a cirkulací krve - Interakce infrazvukových pulzů o frekvenci kolem 1 Hz s lidským oběhovým systémem je předmětem intenzivního výzkumu, protože tato frekvence (60 tepů za minutu) přímo odpovídá běžnému klidovému srdečnímu rytmu. 28) Zde jsou hlavní mechanismy, jakými může tato interference probíhat: - Rezonance a mechanické působení - Při vysokých intenzitách (akustickém tlaku) může infrazvuk vyvolat mechanické chvění měkkých tkání a tekutin v těle. - Vliv na hrudní koš: Hrudník má vlastni rezonanční frekvenci (kolem 7 Hz), ale pulzy o 1 Hz mohou ovlivňovat pružnost cév a plnění srdečních síní, pokud je	

Poř. č.	Připomínkové místo	Číslo jednací	Článek	AO	Připomínka	Vyhodnocení
					jejich intenzita dostatečně vysoká (obvykle nad 100-110 dB). - Změna krevního tlaku: Některé studie naznačuji, že dlouhodobé vystavení silnému infrazvuku může vést k mírnému stažení cév (vazokonstrikci) a následnému zvýšení krevního tlaku jako stresové reakci organismu. 29) U větrných turbín jsou hladiny infrazvuku u obydlí obvykle nízké (hluboko pod prahem hmatu), přesto dochází k ovlivnění srdce nepřímo: · Aktivace autonomního nervového systému: I když infrazvuk vědomě neslyšíte, mozek může pulzující signál vyhodnotit jako rušivý element. To aktivuje sympatikus (systém "bojuj nebo uteč"), což vede k uvolnění kortizolu a adrenalinu. · Variabilita srdečního rytmu (HRV): Výzkumy ukazují, že pulzní infrazvuk může snižovat HRV, což je indikátor fyziologického stresu. Srdce pak bije "strnuleji" a hůře se přizpůsobuje zátěži. 30) Pokud by se do hodnocení rizik zahrnula amplitudová modulace a mimo sluchové efekty v nízkých hladinách: - Minimální vzdálenost od obydlí by se pravděpodobně musela zdvojnásobit (např. na 2 km). - Tento údaj je diskutabilní, neboť dosah směrového infrazvuku je odhadován nejméně na 10 km, což znamená, že perimetr kolem větrné turbíny je 20 km. 31) Dopady infrazvuku na zvířata Vliv pulzního infrazvuku na zvířata je v biologii a ekologii sledován s velkou pozorností, protože zvířata mají často mnohem citlivější mechanoreceptory a širší rozsah vnímání vibraci než lidé. Hustota populaci a chování se liší podle typu zvířat: Volně žijící zvířata (Wildlife) u divokých zvířat dochází k jevu zvanému habitat displacement (vytěsnění z biotopu). " Velcí savci (srnčí, jeleni): Studie (např. z Polska a Skandinávie) ukazují, že v bezprostřední blízkosti turbín (do 500 m) klesá hustota populaci krátce po výstavbě. Zvířata jsou citlivá na půdní vibrace a pulzace, které vnímají jako neustálý signál nebezpečí. Časem však dochází k určité habituaci (návyku). · Dravci a ptáci: Zde je hlavním problémem kolize, ale infrazvuk ovlivňuje jejich orientaci. Některé druhy se oblastem s turbínami vyhýbají, což vede k fragmentaci jejich loveckých teritorii. · Drobní savci (hlodavci): jsou k infrazvuku velmi citliví (využívají ho k varování před predátory). Výzkumy naznačují, že v blízkosti turbín vykazují vyšší hladiny stresových hormonů	

Poř. č.	Připomínkové místo	Číslo jednací	Článek	AO	Připomínka	Vyhodnocení
					(kortikosteronu), což může vést k nižší reprodukční úspěšnosti. Hospodářská zvířata (zemědělské chovy) u hospodářských zvířat je situace specifická, protože jsou v ohradách a nemohou se zdroji infrazvuku vyhnout. · Skot (krávy): Existují záznamy o snížení dojivosti a změnách v chování (neklid při dojení) v chovech do 1 km od velkých parků. Pulzace o 1 Hz může interferovat s jejich klidovým režimem přežvykováni. · Koně: Jsou extrémně citliví na vibrace přenášené zemí. U koní v blízkosti turbín byly pozorovány případy abnormálního chování a zvýšené lekavosti, což se připisuje právě neustálému "šumu" v jejich vestibulárním systému. · Drůbež: Studie na farmách v blízkosti turbín někdy uvádějí vyšší úmrtnost mláďat nebo nižší kvalitu skořápek, což je přisuzováno chronickému fyziologickému stresu z vibrací. zájmové chovy (psi a kočky) - Domácí zvířata v blízkosti turbin vykazují podobné symptomy jako citliví lidé: · Psi: Mohou projevovat bezdůvodnou úzkost, vytí nebo bázlivost a snahu schovávat se v uzavřených prostorách, kde je vliv infrazvuku (díky rezonancím budovy) paradoxně někdy silnější. · Kočky: jako predátoři citliví na vibrace mohou být infrazvukem dezorientované, což vede k apatii nebo naopak k agresivitě. 32) Dopady na hmyz Vliv větrných turbín na včely a hmyz je v posledních letech (2024-2026) jedním z nejsledovanějších témat v ekologii, protože hmyz je na vibrace a elektromagnetická pole citlivější než jakákoliv jiná skupina živočichů. 33) Zde jsou tři hlavní roviny, jak pulzní infrazvuk a provoz turbín zasahují do jejich života hmyzu: i) Narušeni vibrační komunikace Včely a mnozí další zástupci hmyzu se nespoléhají jen na zrak, ale na extrémně citlivé mechanoreceptory (např. Johnstonův orgán u včel). · Vibrační tance: Včely komunikují o zdrojích potravy pomoci “vrtivého tance" na plástech. Pulzace z turbín přenášené vzduchem i konstrukci úlu mohou tento jemný komunikační kanál “překřičet“ (maskovat). · Dezorientace: Pokud včela vnímá neustálý nízkofrekvenční pulz (kolem 1 Hz), může to vést k narušeni její schopnosti přesné navigace zpět do úlu, což oslabuje celé včelstvo.	

Poř. č.	Připomínkové místo	Číslo jednací	Článek	AO	Připomínka	Vyhodnocení
					ii). Vliv elektromagnetických polí (EMF) Kromě infrazvuku generuji turbíny a jejich podzemní kabely elektromagnetická pole. · Magnetorecepce: Včely mají v zadečku krystalky magnetitu, které používají jako kompas. Silná pole v blízkosti základů turbín a kabelových tras mohou tento vnitřní kompas “zastínit". · Stresová reakce: Studie (např. z roku 2023/2024) prokázaly, že včely vystavené EMF v blízkosti energetických zařízeni vykazují vyšší agresivitu a nižší efektivitu při sběru nektaru. 34). 'Vysáváni" hmyzu z krajiny (Ekosystémový dopad) Německý výzkum (DLR) přišel s alarmujícím zjištěním o tzv. biomase hmyzu v rotorech: · Vysoká koncentrace hmyzu v letových hladinách rotorů vede k tomu, že bilióny jedinců jsou ročně usmrceny přímo listy turbín. · To má kaskádový efekt: úbytek hmyzu znamená méně potravy pro ptáky a netopýry a horší opylování zemědělských plodin v okolí větrných farem. 35) Neviditelný spad škodlivých mikročástic Rychlost špiček listů je vyšší než 300 km/h, jde o násobky povoleného limitu na silnicích. V této rychlosti déšť, prach sněhové krystaly a kroupy fungují jako fréza a způsobuji postupnou abrazi materiálu. Je to postupné obrušováni a spad toxického materiálu z lopatek vrtuli. Říká se tomu také neviditelný spad nebo v anglické literatuře eroze náběžné hrany (Leading Edge erosion - LEE). 36) Nejde a žádné zanedbatelné “špetky" prášku, hmotnostní úbytek materiálu je podle počasí 0,5-4 kg z každého listu ročně, a to celé končí ve vzduchu, který dýcháme a v okolní půdě. Pokud jde o chemické složení, jsou to epoxidové pryskyřice, skelná/uhlíková vlákna a vysoce toxické PFAS (teflon, fluoropolymery). Paradoxem je u PFAS, že v lyžařských voscích jsou zakázány, u turbín nad ornou půdou jsou ignorovány. jde o velkou skupinu umělých chemikálií, které obsahují velmi silnou vazbu mezi uhlíkem a fluorem, jsou extrémně odolné vůči rozkladu a někdy se jim říká “věčné chemikálie". V prostředí desítky let, tedy spolehlivě i pro vnuky stavitelů současných větrných elektráren. PFASy se hromadí v přírodě (voda, půda), ukládají se v lidském těle, téměř se nerozkládají. 37) Z jedné větrné elektrárny uvolní několik kilogramů toxického mikroskopického prášku, který je jedovatý? Ten spadne do půdy, když vítr fouká tím správným směrem, tak až na vaši zahradu, louku, sad a pole. Za dvacet let to může být až čtvrt tuny z jedné větrné turbíny.	

Poř. č.	Připomínkové místo	Číslo jednací	Článek	AO	Připomínka	Vyhodnocení
					38) Tyto cizorodé částice ve formě mikro – a nanočástic nelze žádným způsobem z kontaminované půdy odstranit, půda je nevratně kontaminována a znehodnocena. Na produkci biopotravin a zdravotně nezávadných potravin můžeme v dosahu větrných turbín zapomenout. Tyto toxické mikročástice a nanočástice se dostanou do rostlin a půdních organismů, a tak do potravního řetězce. Dostanou se do vesnických malochovů králíků a slepic a lidé v okolí větrného parku budou mít tyto toxické látky v neděli k obědu. Podobně když se budou pod větrnými parky pást hospodářská zvířata anebo lesní zvěř při honitbě, pokud tam ještě vlivem infrazvuku nějaká zůstane. Toxické částice zůstanou v těle a jejich účinným způsobem likvidace není ani kremace. Stejně tak jsou kontaminovány povrchové vody v rybnících, přehradách a řekách. 39) Vliv PFAS na lidské zdraví Možné zdravotní dopady se projevují poruchami imunity, hormonálními změnami, zvýšeným rizikem některých nádorů, problémy s plodností a dalšími obtížemi. V současnosti v těchto oblastech probíhají výzkumy. Neznáme tedy ještě přesné mechanismy a míru poškození lidského organismu, ale vědci už dnes mají nezpochybnitelné důkazy o jejich škodlivosti. Studie jsou zaměřeny na jejich ukládáni v těle a vliv na činnost jednotlivých orgánů, hormonální rovnováhu v organismu a toxické projevy vzhledem k expozici a kumulaci těchto nano - a mikročástic v těle. Samostatnou kapitolou je imunotoxické působení těchto látek, což vede k nižší odolnosti k infekcím a náchylnosti k zánětlivým onemocněním, neurodegenerativním onemocněním a nádorům. 40) Synergie stresových faktorů infrazvuku a toxických látek (Bio-fyzikální útok) · Osa HPA (Hypothalamus-Hypofýza-Nadledvinky): Pulzní infrazvuk chronicky aktivuje stresovou osu - trvale zvýšený kortizol -důsledkem je suprese imunitního systému. · Imunotoxicita: Nanočástice a PFAS z eroze vstupují do potravního řetězce (půda, plodiny, člověk). · Synergický efekt Chronický stres (hormonální) " chemická zátěž (imunologická) = drastické snížení rezistence k infekcím a buněčné opotřebeni. 41) Možné zdravotní dopady se projevuji poruchami imunity, hormonálními změnami, zvýšeným rizikem některých nádorů, problémy s plodností a dalšími obtížemi. V současnosti v těchto oblastech probíhají výzkumy. Neznáme tedy ještě přesné mechanismy a míru poškozeni lidského organismu, ale vědci už dnes mají nezpochybnitelné důkazy o jejich škodlivosti. Studie jsou zaměřeny na jejich	

Poř. č.	Připomínkové místo	Číslo jednací	Článek	AO	Připomínka	Vyhodnocení
					ukládáni v těle a vliv na činnost jednotlivých orgánů, hormonální rovnováhu v organismu a toxické projevy vzhledem k expozici a kumulaci těchto nano - a mikročástic v těle. Samostatnou kapitolou je imunotoxické působení těchto látek, což vede k nižší odolnosti k infekcím a náchylnosti k zánětlivým onemocněním, neurodegenerativnim onemocněním a nádorům. 42) Další škodlivé vlivy (varia) · Kombinovaný dopad infrazvuku a toxických částic z lopatek má vliv na výnosy zemědělských chovů zvířat a na opylování rostlin včelami a čmeláky, protože infrazvuk narušuje jejich orientaci v krajině a komunikaci uvnitř úlu. · U opotřebovaných převodovek turbín dochází také k úniku oleje, který je lopatkami turbíny rozprašován do vzduchu. 43) Znehodnocení zemědělské půdy. Pod větrnou elektrárnou a v jejím okolí dochází k mechanické likvidaci půdy. Mezinárodní energetické organizace to nazývají ‚konverzí půdy nebo i celé krajiny" a varují před tím jako před rizikem srovnatelným se skleníkovými plyny. 44) V půdě vzniká zhutnění a hydrogeologický rozvrat. Dochází ke statickému a dynamickému zatížení. Základová patka z železobetonu váží 2 500—4 000 tun a v důsledku rotace lopatek jsou do podloží vysílány neustále vibrace. je to podobné, jako zhutňovač zeminy na stavbě, ale ten váží kolem 100 kg. 45) Představte si něco takového deset tisíckrát těžší po dobu dvaceti let, zůstane pod tím měsíční planeta i v okolí. Uvnitř té půdy nastává katastrofa pro všechen život: Tlak vytlačuje vzduch a uzavírá póry v půdě, omezuje se tok vody v půdě. Umírá život půdního edafonu (žížaly, mikroorganismy) v okruhu desítek metrů. Půda v okolí větrných parků odumírá a degraduje. 46) Tento jev má negativní zřetězený vliv na spodní vody. Vzniká hydrogeologický špunt. Betonový monolit s průměrem až 30 metrů a hloubkou až 5 m přetíná kapilaritu a přirozené podzemní cesty vody. Mrtvá zóna, tedy vznik nepropustné “podorniční pánve", nevznikne jenom v okolí větrné elektrárny, ale i na přístupových cestách pod tlakem náprav těžké techniky. je třeba přemístit a dovést tisíce tun materiálu včetně komponent turbín a jeřábů pro jejich postavení. Cesty podzemní vody jsou přetnutý také kabelážemi, vznikají podzemní kanály, kterými může spodní voda odtéci z krajiny a způsobit trvalé sucho. 47) Recyklace odpadu jako další environmentální riziko Možnost rekultivace takto zničené krajiny je pouze ideologický mýtus. Jenom odstraněni statisíců tun železobetonu po 20 letech provozu elektrárny je ekonomicky nereálné -	

Poř. č.	Připomínkové místo	Číslo jednací	Článek	AO	Připomínka	Vyhodnocení
					v krajině se zničenou půdou zůstávají věčné betonové jizvy. Recyklace lopatek vrtuli nikdo neřeší, takže je riziko, že se nám budou válet na betonovém prostranství pod bývalou “ekologickou" elektrárnou. Je to doposud nevyřešený nerudovský problém, kam s tisíci opotřebovaných lopatek o délce 70-120 m. 48) Kromě toho, že účinná likvidace takového odpadu zatím neexistuje, vyvdává zde logická otázka udržitelného rozvoje pro příští generaci, kdo a z jakých prostředků zajisti po 20 letech ekologickou likvidaci nerecyklovatelných lopatek (sklolaminát/epoxid), pokud investorská firma mezitím zanikne nebo bude prodána?" 49) Vliv větrných elektráren na energetickou situaci ČR po posouzeni odbornými osobami z oblasti biologie a energetiky dospěly k následujícím závěrům: i) Nejde o stabilní zdroj energie. Je závislý na počasí a v době bezvětří v sousedních státech není možno takové zdroje ani sdílet. jedinou možnosti jsou fosilní zdroje, tedy uhelná a plynová elektráren nebo diesel. ii) Nejde o levný zdroj energie, elektřina ze současných elektráren je vice jak desetkrát levnější a z nových jaderných zdrojů pětkrát po odečtení investice. lil) Nestabilní o “občasné" (intermitentní) zdroje elektřiny způsobuji vysoké náklady na investice a provoz energetických síti. iv) Tyto zdroje nemohou nahradit stávající fosilní zdroje, to je možné pouze zdroji jadernými nebo ztrátou energetické soběstačnosti ČR. – 50) Dopady na zdraví (Dlouhodobé studie) · Dánsko (2018-2024): Rozsáhlý výzkum na tisících obyvatel ukázal korelaci mezi nízkofrekvenčním hlukem v noci a zvýšeným užíváním léků na spaní a antidepresiv. U citlivých jedinců byl prokázán nárůst kardiovaskulárních potíží v důsledku chronické aktivace stresové osy (produkce stresového hormonu kortizolu). · Kanada (University of Waterloo): Studie potvrdily, že pulzní charakter zvuku (amplitudová modulace) způsobuje mnohem vyšší míru "annoyance" (obtěžování) než doprava, což vede k rozvoji chronické únavy a poruchám soustředěni. 51) Dopady na ekosystémy a hmyz · Německo (Studie DLR): výpočty ukázaly, že větrné turbíny v Německu mohou ročně zlikvidovat až 1 200 miliard kusů hmyzu. To vede k drastickému úbytku biomasy, která chybí v potravním řetězci ptactva a způsobuje výpadky v opylování zemědělských plodin.	

Poř. č.	Připomínkové místo	Číslo jednací	Článek	AO	Připomínka	Vyhodnocení
					· Vliv na půdu: Obří betonové základy (tisíce tun na jeden stožár) a vibrace přenášené do podloží mění hydrologické poměry v půdě. Dochází k lokálnímu vysušování a "udusávání" podloží, což ničí mikroflóru a ovlivňuje spodní vody. 52) Šířeni vibraci v prostředí s dopadem na organismy v půdě a vnímání vibraci v obydlí - Zahraniční měřeni potvrzuji, že tyto mechanické impulsy jsou detekovatelné seismografy na vzdálenost desítek kilometrů. Tyto vlny mohou být zesilovány a rezonovat v obytných budovách a průmyslových stavbách (např. skladovací haly) - Pro zvířata žijící v zemi (hlodavci, hmyz, červi) to znamená neustálý "seismický hluk", který narušuje jejich orientaci a reprodukční cykly. 53) Pořizovatel návrhu Zrněny č. 2 ÚRP se mé zaobírat při posuzování vlivu výstavby větrných elektráren na obyvatelstvo a veřejné zdraví a vlivy na životní prostředí, zahrnující vlivy na živočichy a rostliny, ekosystémy, biologickou rozmanitost, půdu, vodu, ovzduší, klima a krajinu, přírodní zdroje, hmotný majetek a kulturní dědictví, vymezené zvláštními právními předpis a na jejich vzájemné působeni a souvislosti. Vlivy na biologickou rozmanitost se posuzují se zvláštním zřetelem na evropsky významné druhy, ptáky a evropská stanoviště. 54) Pořizovatel návrhu Změny č. 2 ÚRP se řádně nezaobíral vlivy na životní prostředí, neboť": i) Se nezaobíral životním prostředím jako celkem, tak jej definuje § 2 zákona č. 17/1992 Sb., o životním prostředí, a to: ,,Životním prostředím je vše, co vytváří přirozené podmínky existence organismů včetně člověka a je předpokladem jejich dalšího vývoje. Jeho složkami jsou zejména ovzduší, voda, horniny, půda, organismy, ekosystémy a energie. ii) Konkrétně se pořizovatel nezaobíral tím, zda větrný park a jeho jednotlivé zařízeni vytváří přirozené podmínky existence organismů a člověka, lil) Konkrétně se pořizovatel nezaobíral tím, že zda větrný park a jeho jednotlivé zařízeni jsou předpokladem, respektive podmínkou pro další vývoj organismů a člověka. 55) Pořizovatel návrhu Změny č. 2 ÚRP se řádně nezaobíral ekosystémy, které tvoří životní prostředí, neboť": i) Se nezaobíral ekosystémy v místě akcelerační oblasti bude i po realizaci VTE funkční soustavou živých a neživých složek životního prostředí, jež budou navzájem spojeny výměnou látek, tokem energie a předáváním informaci a které se mohou vzájemně ovlivňovat a vyvíjejí v určitém prostoru a čase. ii) Větrné elektrárny zamezí výměnou látek, tokem energie a předáváním informací, a tím zamezí řádnému fungování ekosystému.	

Poř. č.	Připomínkové místo	Číslo jednací	Článek	AO	Připomínka	Vyhodnocení
					56) Pořizovatel návrhu Změny č. 2 ÚRP se řádně nezaobíral ekologickou stabilitou ekosystému v místě vymezených akceleračních oblastí, neboť: i) Nebyla vůbec posouzena schopnost ekosystému životního prostředí vyrovnávat změny způsobené vnějšími činiteli (instalovanými větrnými elektrárnami, příjezdovými komunikacemi, rozvody a připojením k energetické síti) a zachovávat své přirozené vlastnosti a funkce, pak právě v souvislosti. ii) Konkrétně v posouzeni potencionálních vlivů chybí to, zda tento zásah do krajiny (instalace větrných elektráren) nevyvolá kolaps stability ekosystému životního prostředí. Součet účinků pro jednotlivé složky posouzených vlivů by zcela jistě napověděl, zda účinek bude negativní, mírně negativní, mírně pozitivní. Tak to není možné ověřit celkový výsledek pro jakoukoli vymezenou akcelerační oblast, 57) Pořizovatel návrhu Změny č. 2 ÚRP se řádně neosvědčil to, že nebude překročeno Únosné zatíženi území lidskou činností, neboť": i) Nelze prokázat, že nedochází k poškozování životního prostředí, zejména jeho složek, funkci ekosystémů nebo ekologické stability. Právě přidáním možnosti vystavět větrné elektráren do stávající situace, ve které se nachází životní prostředí, ekosystému životního prostředí a stabilita životního prostředí. ii) Konkrétně nebylo osvědčeno z jakéhokoli dokumentu, který předložil pořizovatel to, že nedojde k nevratnému poškození životního prostředí v důsledku zhrouceni ekosystému v důsledky jeho nestability, které zaviní výstavba větrných elektráren v konkrétní akcelerační oblasti. V 58) Pořizovatel návrhu Změny č. 2 ÚRP se řádně neosvědčil to, že bude zachován trvale udržitelný rozvoj společnosti, neboť: i) Nelze garantovat prostřednictvím zásadního zásahu do základních lidských práv (potřeb) současných i budoucím generacím zachováni možnost uspokojovat jejich základní životní potřeby a přitom nesnižovat rozmanitost přírody a zachovává přirozené funkce ekosystémů. ii) Kdy, tyto práva (potřeby) jsou degradovány prostřednictvím výstavby průmyslových zařízení na výrobu elektřiny v přirozeném nezdevastovaném životním prostředí, které promění v nehostinnou krajinu s řadou nežádoucích dopadů na všechny složky ekosystému životního prostředí a dále i na člověka. 59) Územní opatřeni o podmínkách a zmírňujících opatření podle zákona o urychleni využíváni obnovitelných zdrojů energie (Opatřeni obecné povahy pro akcelerační oblasti) jsou nicotné.	

Poř. č.	Připomínkové místo	Číslo jednací	Článek	AO	Připomínka	Vyhodnocení
					60) Důvodem nicotnosti je to, že správní orgán (Vláda České republiky) tento návrh Územní opatřeni neschválila ani nevydala. Učinil tak Ústav územního rozvoje prostřednictví Ing. arch Martiny Kabelkové, která tento dokument podepsala elektronický podpisem dne 13.04.2026. 61) Územní opatření o podmínkách a zmirňujících opatřeni podle zákona o urychleni využíváni obnovitelných zdrojů energie (Opatření obecné povahy pro akcelerační oblasti), bylo vydáno věcně nepříslušným správním orgánem. 62) Územní opatřeni o podmínkách a zmírňujících opatřeni podle zákona o urychleni využíváni obnovitelných zdrojů energie (Opatření obecné povahy pro akcelerační oblasti) bylo vydáno na základě nedostatku právního podkladu. Respektive právní podklad není řádným zjištěným skutkového stavu věci, na základě něhož by bylo možné učit správní úkon tak, aby byl v souladu s ustanovením § 2 odst. 4 zákona č. 500/2004 Sb., správní řád. 63) Návrh Změny č. 2 územního a rozvojového plánu je založen na neúplných a nepravdivých podkladech, které činní postup správního orgánu, který jej vyhotovil v rozporu se zásadami činnosti správních orgánů a ústavním pořádkem vůbec. 64) Zejména se jedná o protiprávní postup správního orgánu, který zakládá rozpor s ustanovením § 2 odst. 1, odst. 2 zákona č. 500/2004 Sb., správní řád. 65) Neboť, je zde zřejmý rozpor se zákonem č. 17/1992 Sb., o životním prostředí, se zákonem č. 100/2001 Sb., o posuzováni vlivů na životní prostředí a o změně některých souvisejících zákonů (zákon o posuzováni vlivů na životní prostředí) s Čl. 6 odst. 2, Čl. 35 odst. 1, odst. 2 Listiny základních práv a svobod. 66) Neboť, je zde zřejmý rozpor s Ústavním zákonem č. 110/1998 Sb., o bezpečnosti České republiky. Ohrožení ochrany území ze strany Armády České republiky a dále ohroženi fungováni činnosti Integrovaného záchranného systému využívající leteckou techniku a dále nepilotované prostředky k ochraně a záchraně hodnot a občanů na území státu. Sumarizace připomínek proti návrhu Změny č. 2 ÚRP a jeho příloh je níže rozvedena: 67) Shora uvedené připomínky se vztahuji ke všem akceleračním oblastem vymezených v návrhu Změny č. 2 ÚRP a dále i celému procesu pořizování Změny č. 2 ÚRP 68) Návrh změny č. 2 ÚRP nerespektuje Politiku Evropské unie (EU) v oblasti životního prostředí, založenou na článku 191 Smlouvy o fungováni Evropské unie. Kde si Evropská unie klade za cil zachovat, chránit a zlepšovat kvalitu životního prostředí a chránit lidské zdraví.	

Poř. č.	Připomínkové místo	Číslo jednací	Článek	AO	Připomínka	Vyhodnocení
					69) Směrnice Evropského parlamentu a Rady (EU) 2023/2413 ze dne 18. října 2023, kterou se mění směrnice (EU) 2018/2001, nařízeni (EU) 2018/1999 a směrnice 98/70/ES, pokud jde o podporu energie z obnovitelných zdrojů, a zrušuje směrnice Rady (EU) 2015/652, je v rozporu s článkem 191 Smlouvy o fungování Evropské unie a dále Úmluvou o ochraně lidských práv a základních svobod na něž odkazuje či. 52 odst. 2 LISTINA ZÁKLADNÍCH PRÁV EVROPSKÉ UNIE. 70) Zákon č. 249/2025 Sb., o urychleni využívání některých obnovitelných zdrojů energie a o změně souvisejících zákonů (zákon o urychleni využíváni obnovitelných zdrojů energie), je v rozporu s článkem 191 Smlouvy o fungování Evropské unie a dále Úmluvou o ochraně lidských práv a základních svobod. 71) Podle Čl. 10 zákona č. 1/1993 Sb., Ústava České republiky, je aplikační přednost Smlouvy o fungováni Evropské unie před zákonem, pokud mezinárodní smlouva stanoví něčeho jiného. 72) Proto je ustanovení § 4 až § 9 Zákon Č. 249/2025 Sb., o urychleni využíváni některých obnovitelných zdrojů energie a o změně souvisejících zákonů (zákon o urychleni využívání obnovitelných zdrojů energie) v rozporu s článkem 191 Smlouvy o fungováni Evropské unie. Uvedené značí, že postup Vlády České republiky a dále ani orgánu zpracovávající a pořizující návrh Změny č. 2 'Územního a rozvojového plánu není podle zákona, protože shora označená ustanoveni zákona č. 249/2025 Sb., nelze použít v důsledku faktické derogace Čl. 191 SFEU. 73) Činnost v oblastech environmentální politiky, jako je znečištění ovzduší a vody, ochrana a obnova přírody, nakládání s odpady a změna klimatu, spadá do jurisdikce EU. Princip subsidiarity však omezuje rozsah činnosti EU, pokud jde o daňové záležitosti, územní plánováni a využívání půdy, spolu s kvantitativním hospodařením s vodními zdroji. 74) Politiky EU v oblasti životního prostředí jsou navrženy tak, aby urychlily přechod k udržitelnému, inovativnímu a oběhovému hospodářství, kde je biodiverzita chráněna, oceňována a obnovována a zdravotní rizika související s životním prostředím jsou minimalizována. jejich cílem je posílit odolnost EU a oddělit růst od využíváni zdrojů. 75) Biodiverzita hraje zásadní roli v ekosystémových službách, což jsou služby, které poskytuje příroda. Patří mezi ně opylování, regulace klimatu, ochrana před povodněmi, úrodnost půdy a dodávky potravin, paliv, vlákniny a léčiv. 76) Uvědomuje si Vláda České republiky, že prostřednictvím tisíců panelů FVE a stovek větrných elektráren zabije stovky miliónů opylovačů a zničí úrodnost půdy.	

Poř. č.	Připomínkové místo	Číslo jednací	Článek	AO	Připomínka	Vyhodnocení
					77) Uvědomuje si Vláda České republiky, že opylování nelze vypěstovat dostatek potravin a vychovat dost hospodářských zvířat k tomu, aby bylo zabezpečeno zásobování obyvatelstva potravinami!!!! 78) Uvědomuje si Vláda České republiky, že oslabuje odolnost České republiky a fungování společnosti tím, že ohrožuje veřejné zdraví, obranyschopnost státu, vnitřní bezpečnost, schopnost pěstování a chovu hospodářských zvířat. 79) Uvědomuje si Vláda České republiky, že zásadním způsobem umožní zničit biodiverzitu přírody v České republice (hmyz, ptáci, letouni, rostliny, dřeviny atd). 80) Uvědomuje si Vláda České republiky, že zásadním způsobem znemožni přesun pracovní síly z jednoho regionu do druhého. Neboť, tam kde budou OZE tvořit masivní parky nikdo nebude chtít bydlet a dojde k ohrožení přesunu pracovních sil v rámci státu. 81) Občané budou mít zejména zásadním způsobem omezeno práva na život. Podle Čl. 6 odst. 1, věty první Mezinárodního paktu o občanských a politických právech platí, že ‚Každá lidská bytost má právo na život. 82) Stát umožní prostřednictví instalace fotovoltaických elektráren vytváření řady teplotních zdrojů, které ohrožuji ekosystém v místě instalace a znemožní přirozenou funkci ekosystému s ohledem na průmyslové zařízení k výrobě elektřiny na hektarových plochách v blízkosti sídel občanů. 83) Stát umožní prostřednictví instalace větrných elektráren vytvářeni řady míst s nestabilitou proudění vzduchu a ohrožení fungování ekosystému v důsledku přenosu energie mezi živými a neživými prvky životního prostředí. 84) Stát umožní prostřednictví instalace větrných elektráren vytváření řady míst s nestabilitou proudění vzduchu, kde bude v případě požáru či ekologického znečištění ovzduší obtížné ochránit obyvatelstvo proti imisím z hoření případně chemických látek vzniklých na základě chemických procesů, a to v případě havárie při přepravě nebo při výrobě v místě, kde se nacházejí VTE. Tedy, dojde k zvýšení rizika vyšších škod na krajině, obydlích a životech a zdraví obyvatelstva. 85) Stát umožní prostřednictví instalace větrných elektráren vytvářeni řady míst, kde budou ohroženy životy obyvatel pádem letadel, vrtulníků a bezpilotních prostředků v důsledku vzdušných vírů a ovlivněni palubních přístrojů zářením z provozovaných VTE. 86) Pň současném zatížení znečištěním prostředí a obecně “bojem člověka proti přírodě", domnívám se, že právo na příznivé životní prostředí by mělo být výrazně předsunuto právům ostatním – žít trvale v nepříznivém životním prostředí totiž znamená nežít	

Poř. č.	Připomínkové místo	Číslo jednací	Článek	AO	Připomínka	Vyhodnocení
					vůbec, resp. jen živořit. 87) Při posouzeni povahy ochrany životního prostředí z hlediska uvedeného rozlišování nutno trvat na tom, že životní prostředí je veřejným statkem (hodnotou) ve smyslu preambule Ústavy a Listiny a ČI. 7 Ústavy, nevylučuje existenci subjektivního práva na příznivé životní prostředí (ČI. 35 odst. 1 Listiny), jakož i práva v zákonem stanoveném rozsahu se jej domáhat (ČI. 41 Listiny). 88) Osoba podávající připomínky namítá nefunkčnost funkční soustavou živých a neživých složek životního prostředí, a to v důsledku výstavby a provozu větrných elektráren a fotovoltaických elektráren. 89) Osoba podávající připomínky namítá překročení Únosné zatíženi území lidskou činností životního prostředí, a to v důsledku výstavby a provozu větrných elektráren a fotovoltaických elektráren. 90) Jedná se u větrných elektráren a fotovoltaických elektráren o průmyslové zdroje znečištění s tím, že by měli mít všechny integrované povolení. Zákon č. 76/2002 Sb., o integrované prevenci a o omezováni znečištěni, o integrovaném registru znečišťování a o změně některých zákonů (zákon o integrované prevenci) neobsahuje úmyslně vymezeni VTE a FVE jako průmyslových zdrojů znečištěni, a to v rozporu s ČI. 191 SFEU. Neboť, Evropská komise úmyslně odmítá petici občanů Evropské unie k zásadním důsledkům na životní prostředí a zdraví obyvatelstva. 91) Protože, pokud by došlo ze strany Evropské komise k zařazení VTE a FVE jako průmyslových zdrojů znečištění, potom by nemohla býti uplatňována Zelená dohoda pro Evropu, obsahující plán pro řešení změny klimatu a zhoršováni životního prostředí. 92) Pro shora uvedené by si Vláda České republiky měla uvědomit, že vlastně nevymezuje akcelerační oblasti pro podporu obnovitelných zdrojů energie (VTE a FVE), ale oblasti pro stavbu průmyslových zdrojů znečištěni, které mají mít integrované povoleni k činnosti. 93) Pro posouzeni není důležité, zda VTE a FVE jsou uvedeny v zákoně či směrnici jako zdroje průmyslové zdroje znečistění, na než se uplatňuje integrovaná prevence a omezování znečištění vznikající jejich činnosti. 94) Důležité by mělo být pro Vládu České republiky jako vrcholný orgán státní a veřejné správy to, zda existují faktory, činitele a rizika, která odpovídají průmyslovému znečištění životního prostředí v rozsahu, který ohrožuje funkčnost životního prostředí a ohrožuje veřejné zdraví. 95) Pokud Vláda České republiky' nemá úplné a pravdivé informace o rozsahu Znečištění produkovaného FVE a VTE, tak by měla předložit otázku Soudnímu dvoru Evropské unie v rozsahu.	

Poř. č.	Připomínkové místo	Číslo jednací	Článek	AO	Připomínka	Vyhodnocení
					Zda lze FVE a VTE v rozsahu nad 1 MW instalovaného výkonu považovat za průmyslové zdroje znečištění dle Směrnice Evropského parlamentu a Rady (EU) 2023/2413 ze dne 18. října 2023, kterou se mění směrnice (EU) 2018/2001, nařízení (EU) 2018/1999 a směrnice 98/70/ES, pokud jde o podporu energie z obnovitelných zdrojů, a zrušuje směrnice Rady (EU) 2015/652. 96) Integrované povoleni (IPPC) je klíčové rozhodnutí pro provoz průmyslových a zemědělských zařízení, které nahrazuje řadu dílčích povolení v oblasti ochrany životního prostředí. Vydává jej zpravidla krajský úřad podle zákona č. 76/2002 Sb., přičemž stanovuje závazné podmínky provozu na základě nejlepších dostupných technik (BAT) pro snížení znečištěni. Mlčení zákonodárce neznamená, že by správní orgán nemohl vyhodnotit situaci podle právních norem vyšší právní síly, Zde zejména podle ČI. 191 Smlouvy o fungování evropské unie. 97) Osoba podávající připomínky namítá kolaps stability ekosystému životního prostředí, a to v důsledku výstavby a provozu větrných elektráren. 98) Osoba podávající připomínky namítá ohroženi veřejného zdraví, a to v důsledku výstavby a provozu větrných elektráren. 99) Osoba podávají připomínky se tímto domáhá svého práva na příznivé životní prostředí všech vymezených akceleračních oblastí, kde se jej toto zásadně dotýká, neboť" chce jako občan užívat celé území státu v rámci volného pohybu osob a využívat životního prostředí celého státu. 100) Osoba podávají připomínky tímto namítá nesprávný úřední postup při zpracováni návrhu Změny Územního a rozvojového plánu, neboť se na něm podíleli vyloučené úřední osoby, které prosazuji soukromé zájmy pod pláštíkem ochrany životního prostředí. O které v této věci vůbec nejde, neboť" výstavba, provoz a likvidace OZE značně převýší přínosy které ovšem nejsou poníženy o negativa. 101) Osoba podávající připomínky doplní seznam osob, které se připojí k těmto přpomínkám, neboť jsou zásadním způsobem vystaveny ze strany pořizovatele Změny č. 2 ÚRP právní nejistotě spočívající v krádeži základních lidských práv. 102) Osoba podávající připomínky je dotčena navrhovanou Změnou č. 2 Územního rozvojového plánu, protože chtěla využívat celého území státu k nerušenému odpočinku a poznávání krás přírody a své vlasti. Změna č. 2 Územního rozvojového plánu zásadním způsobem ohrožuje jeho právo vybrat si možnost bydlet kdekoli, protože FVE a VTE naruší přírodní prostředí takovým způsobem, že nebude řádně obyvatelné pro ztrátu stability ekosystému a rozbiti biodiverzity v	

Poř. č.	Připomínkové místo	Číslo jednací	Článek	AO	Připomínka	Vyhodnocení
					okolí těchto průmyslových zařízení pro výrobu elektrické energie. 103) Stát, základní lidská práva občanů prodá prostřednictvím strategického dokumentu na úseku územní plánovací dokumentace (návrh Změny č. 2 ÚRP) investorům do OZE a ještě zatíží občany a další odběratele nedaňovými náklady, které zaplatí v předražených systémových službách vztahující se k dodávce elektrické energie. 104) Uvědomuje si Vláda České republiky, že vyhodnoceni vlivů akceleračních oblastí neobsahuje posouzeni stavu životního prostředí v každé akcelerační oblasti v současné době. Pokud chci přidat prvky ohrožující životní prostředí, a lidské zdraví, pak bych měl asi přičítat k úrovni zatíženi současného a nikoli hodnotit vliv bez zhodnocení stavu v okamžiku, kdy chci přidávat zatíženi do životního prostředí a do veřejného zdraví. 105) Může totiž dojit k vyčerpáni (či degradace) životního prostředí, kdy lidská činnost dlouhodobě překročí schopnost přírody regenerovat se. Způsobí to úbytek přírodních zdrojů, jako jsou voda, úrodná půda, lesy, živočichové a naruší Ekosystémy. 106) Vláda České republiky by se měla zajímat před tím, než bude schvalovat jakýkoli strategický dokument pro celý stát tím, zda v jednotlivých oblastech hrozí vyčerpání (či degradace) životního prostředí. Tedy, nevytvářet další možnosti k tomu, aby mohlo dojít k vyčerpáni (či degradaci) životního prostředí. 107) Uvědomuje si Vláda České republiky, že vyčerpáním (či degradací) životního prostředí může ohrozit samotnou lidskou populaci na vymezeném území. Méně obyvatel znamená pro vládu méně dani a nebude možné zajistit základní funkce státu. 108) Je třeba upozornit Vládu České republiky na to, že existuje reálná možnost toho, že občané mohou vyhodnotit situaci (vymezení akceleračních oblastí) tak, že je Vláda České republiky připraví o jejich základní lidská práva. 109) Nelze tudíž vyloučit, že se mohou občané státu postavit na odpor proti každému (tedy i Vládě České republiky), kdo bude odstraňovat demokratický řád lidských práv a základních svobod, založený Listinou, jestliže činnost ústavních orgánů a účinné použiti zákonných prostředků budou znemožněny. IV. Osoba podávající pňpomínky navrhuje poňzovateli Změny č. 2 Územního a rozvojového plánu toto: I. Akcelerační oblasti ve Změně č. 2 Územního a rozvojového plánu se nevymezují. II. Územní opatření o podmínkách a zmirňujících opatření podle zákona o urychleni využíváni obnovitelných zdrojů energie (Opatření obecné povahy pro akcelerační oblasti které tvoří přílohu Změny č. 2 Územního a rozvojového plánu se ruší a nebudou vydány. III. Vláda České republiky se zavazuje pravdivě informovat občany o tom, proč došlo ke zneužiti úřední moci k tomu, aby byla připravena Změna č. 2 Územního a rozvojového plánu tak, aby odňala základní liská práva občanům České republiky.	

Poř. č.	Připomínkové místo	Číslo jednací	Článek	AO	Připomínka	Vyhodnocení
11049.	Popelková Monika	MMR-49027-2026-81	99czzi	AOV85	Věc: Připomínka ke Změně č. 2 územního rozvojového plánu - akcelerační oblast AOV85 Nový Dvůr Tímto podávám připomínku a zároveň zásadní nesouhlas s návrhem akcelerační oblasti AOV85 Nový Dvůr určené pro výstavbu větrných elektráren. Považuji za naprosto nepřijatelné, aby byla oblast Podřipska dál zatěžována dalšími rozsáhlými průmyslovými zásahy, když už dnes patří mezi území výrazně zatížená průmyslem, dopravou a dlouhodobými ekologickými dopady. V bezprostředním okolí se nachází Elektrárna Mělník v Horních Počaplech, areál Mondi Štětí, Spolana Neratovice i další průmyslové provozy v regionu Mělnicka a Podřipska. Současně se připravuje další průmyslová zátěž v podobě zařízení na energetické využití odpadu (ZEVO - spalovna) v lokalitě Mělník. Do toho všeho má být v oblasti otevřena další pískovna a zároveň zde mají vzniknout obři větrné elektrárny vysoké až 200 metrů. Tohle už není ochrana životního prostředí. To je další průmyslové přetěžování oblasti, ve které normálně žijí lidé. Je absurdní tvrdit, že podobná koncentrace průmyslu, těžby, dopravy a energetických staveb nebude mít zásadní dopady na zdraví obyvatel, kvalitu ovzduší, vodní režim krajiny a celkovou kvalitu života. V oblasti navíc dlouhodobě chybí obchvat obce Cítov. Pokud zde mají vzniknout další rozsáhlé stavby, je naprosto legitimní otázka, kudy bude jezdit těžká technika, nadrozměrné komponenty větrných elektráren, stavební doprava a další nákladní vozidla. Je zřejmé, že doprava povede přes okolní obce a dále zvýší hlučnost, prašnost, dopravní zatížení, stres obyvatel a zhoršení kvality života. Zvýšená prašnost a znečištění ovzduší přitom představují reálné zdravotní riziko zejména pro děti, seniory, alergiky a astmatiky. Jemné prachové částice PM jsou dlouhodobě spojovány s respiračními problémy, zhoršením astmatu a dalšími zdravotními komplikacemi. Každému musí být jasné, že kombinace těžby písku, rozsáhlé dopravy a provozu větrných elektráren povede ke zhoršení kvality ovzduší v celé oblasti. Rotující vrtule budou prach dále vířit a rozptylovat do okolních obcí. Dalším zásadním problémem je samotné podloží části navržené akcelerační oblasti. Velká část akceleračního území stojí na písčitých vrstvách a současně zasahuje do oblasti bývalého popílkového odkaliště Elektrárny Mělník společnosti ČEZ v Horních Počaplech. Podle veřejně dostupných informací bylo toto území dlouhodobě využíváno pro ukládání popílku a energetických zbytků vznikajících provozem elektrárny. Takové podloží nelze bez dalšího považovat za stabilní pro umístění staveb o výšce téměř 200 metrů s obrovskými betonovými základy. Současně existují informace, že ČEZ do budoucna počítá s dalším využíváním a dotěžováním částí popílkového hospodářství a souvisejících ploch. o to absurdnější je plánovat v tomto prostoru další obří stavby.	**Akceptováno.** Akcelerační oblast AOV85 Nový Dvůr byla vypuštěna.

Poř. č.	Připomínkové místo	Číslo jednací	Článek	AO	Připomínka	Vyhodnocení
					Mám zároveň za to, že návrh zcela nedostatečně řeší: · geologickou stabilitu podloží, · vliv staveb na podzemní vody, · rizika sesedání nebo narušení podloží, · kumulativní průmyslové zatížení oblasti, · ani dlouhodobé dopady na zdraví obyvatel. Podřipsko přitom není běžné území. Jedná se o historicky, kulturně i přírodně významnou krajinu s mimořádnou hodnotou krajinného rázu. Výstavba až deseti větrných elektráren zásadně poškodí panorama Podřipska, pohledy na horu Říp, Mělnicko i další pohledově významná místa. Není normální, aby obyvatelé měli omezení při běžných stavebních úpravách domů kvůli ochraně krajinného rázu, zatímco současně mají být do stejné krajiny umisťovány průmyslové stavby velikosti mrakodrapů. Mám rovněž vážné obavy o zdraví obyvatel. Není možné přehlížet dlouhodobé působení: · hluku, · vibrací, · nízkofrekvenčního hluku, · infrazvuku, · stroboskopického efektu, · ani nočního blikání překážkového osvětlení. Studie publikované například v odborném časopise Frontiers in Behavioral Neuroscience upozorňují na možné biologické reakce organismu na infrazvuk, zvýšenou stresovou zátěž, poruchy spánku nebo zvýšenou hladinu kortizolu. Tyto dopady jsou však v rámci projektu bagatelizovány nebo úplně přehlíženy. Domnívám se rovněž, že strategické posouzení SEA nedostatečně vyhodnotilo skutečné kumulativní dopady celé akcelerační oblasti, zejména v kombinaci s: · průmyslovými provozy v regionu, · plánovanou těžbou písku, · dopravní zátěží, · spalovnou, · elektrárnou Mělník, · a dalšími průmyslovými objekty v okolí. Návrh podle mého názoru není dostatečně v souladu: · s § 5 zákona č. 114/1992 Sb., o ochraně přírody a krajiny, · s § 12 zákona č. 114/1992 Sb., chránícím krajinný ráz a přírodní hodnoty území, · s Čl. 35 Listiny základních práv a svobod, který garantuje právo občanů na příznivé životní prostředí, · ani s principem předběžné opatrnosti vyplývajícím z evropského práva. Podle Čl. 15C směrnice Evropského parlamentu a Rady (EU) 2023/2413 (RED III) mají být akcelerační oblasti vymezovány b pouze v lokalitách s minimálními dopady na životní prostředí, zdraví obyvatel, krajinu a kvalitu života. je zřejmé, že Podřipsko tyto podmínky nesplňuje. Požaduji proto vypracování: · nezávislé hydrogeologické studie, · geologického posouzení stability podloží, · studie dopadů na podzemní vody a studny obyvatel, · studie dopadů na kvalitu ovzduší a prašnost, · dopravní studie včetně řešení obchvatu Cítova, · posouzení kumulativních dopadů celé oblasti, · studie zdravotních dopadů hluku, infrazvuku a vibrací, · a nezávislého přehodnocení SEA. Z výše uvedených důvodů žádám o zamítnutí návrhu akcelerační oblasti AOV85 Nový Dvůr. Současně zásadně nesouhlasím se způsobem vymezování akceleračních oblastí pro výstavbu větrných elektráren na území České republiky, pokud mají být podobné projekty prosazovány bez skutečného respektu k lidem, krajině, přírodě a právu občanů na příznivé životní prostředí.	
11050.	Nováková Erika a Miroslav Novák	MMR-49028-2026-81	I.1.b.2.	VTE	**PŘIPOMÍNKY K:** **I. návrhu Změny č. 2 Územního rozvojového plánu ČR (ÚRP ČR)**	**Neakceptováno.**

Poř. č.	Připomínkové místo	Číslo jednací	Článek	AO	Připomínka	Vyhodnocení
					II. Vyhodnocení vlivů návrhu Změny č. 2 ÚRP na udržitelný rozvoj území (SEA) **III. návrhům jednotlivých územních opatření pro akcelerační oblasti (AO) vymezeným v návrhu Změny č. 2 ÚRP** Tímto podávám připomínku k návrhu vymezení akceleračních oblastí pro větrné elektrárny (VTE). Na základě níže uvedených důvodů nesouhlasím s návrhem změny č. 2 ÚRP ČR, Vyhodnocení vlivů návrhu Změny č. 2 ÚRP na udržitelný rozvoj území (SEA) a návrhům jednotlivých územních opatření pro akcelerační oblasti (AO) vymezeným v návrhu Změny č. 2 ÚRP. Veškeré níže uvedené připomínky se vztahují současně ke všem výše uvedeným projednávaným částem veřejné vyhlášky. **A. Nedostatky návrhu** ○ návrh není dostatečně odůvodněn a **chybí konkrétní podklady** (zákon č. 500/2004 Sb.) ○ nebyly dostatečně posouzeny **dopady na životní prostředí** (zákon č. 100/2001 Sb.) ○ hrozí **narušení krajiny a přírody** (zákon č. 114/1992 Sb.) ○ návrh **nerespektuje ochranu hodnot území a kvalitu bydlení** (zákon č. 283/2021 Sb.) ○ nebyly posouzeny jiné **varianty řešení, zejména využití brownfieldů** (opuštěných a již narušených ploch) a návrh tak neodůvodněně zasahuje do volné krajiny ○ vychází **pouze z expertních odhadů** (počet věží, výkon, rozmístění) ○ návrh **řeší problémy až dodatečně**, místo aby jim předešel ○ nejsou dostatečně vyhodnoceny **kumulativní dopady více záměrů v území** **B. Příroda, krajina a životní prostředí** **1. Nedostatečné posouzení vlivů na životní prostředí** ○ výskyt chráněných druhů (ptáci, netopýři) a zásah do migračních tras (vlk, rys apod.) ○ narušení prvků ÚSES (biokoridory) ○ zásadní změna krajiny a její industrializace ○ dominantní stavby (až cca 250 m vysoké) viditelné na velké vzdálenosti ○ chybí posouzení nočního osvětlení ○ nedostatečně řešen kumulativní vliv více větrných elektráren **2. Nedostatečné posouzení vlivů na vodu a klima** ○ hrozí narušení vsakování vody do půdy a změna odtokových poměrů, ○ může dojít ke zhoršení schopnosti krajiny zadržovat vodu a riziko vysychání krajiny ○ chybí posouzení vlivu na mikroklima, ○ nejsou dostatečně řešeny dopady na vodní režim území. **3. Zemědělská půda** ○ zábor a znehodnocení kvalitní půdy ○ možné zásahy do půd I. a II. třídy ochrany (nejcennější půdy) ○ zhutnění půdy a zvýšení eroze a fragmentace pozemků ○ nejasný stav a poškození meliorací **4. Nedostatečné posouzení vlivů na obyvatele** ○ hluk a jeho dlouhodobý vliv nejsou dostatečně vyhodnoceny, ○ není dostatečně řešen stroboskopický efekt, ○ změna charakteru bydlení, ○ není dostatečně vysvětlen způsob stanovení vzdálenosti od obytné zástavby, ○ nebyly dostatečně posouzeny dopady na hodnotu nemovitostí a kvalitu bydlení. **C. Technická a bezpečnostní rizika**	Podatelé vznášejí souhrnné připomínky ke všem akceleračním oblastem a k vyhodnocení SEA a požadují zásadní přepracování návrhu Změny č. 2 ÚRP. Konkrétní akcelerační oblast není specifikována. Vymezení akceleračních oblastí proběhlo na základě biologického posouzení konkrétního navrhovaného území podle § 11 odst. 3 resp. 4 ZOZE, jehož výsledky spolu s výsledky vyhodnocení vlivů na životní prostředí (SEA/VVURÚ, Příloha 5 k Z2 ÚRP) byly zapracovány do návrhu Změny č. 2 ÚRP; oblasti, u nichž autorizované osoby identifikovaly významné negativní nebo kumulativní vlivy, byly ze Z2 ÚRP vyloučeny (odůvodnění Z2 ÚRP, odst. 32). Zpracování VVURÚ odpovídá obsahem i strukturou požadavkům přílohy č. 4 stavebního zákona; jde o hodnocení na úrovni koncepce, nikoli na úrovni konkrétních záměrů, a tomu odpovídá i míra podrobnosti použitých podkladů. Záměry v akcelerační oblasti podléhají posouzení vlivů dle § 11 ZOZE v rámci jednotného environmentálního stanoviska; EIA dle zákona č. 100/2001 Sb. se pro záměry ve vymezených akceleračních oblastech nebude opakovaně vyhotovovat v rámci stavebního řízení (§ 11 odst. 5 ZOZE). Konkrétní záměry se nadále povolují v souladu se stavebním zákonem za podmínek stanovených v územním opatření. Kumulativní a synergické vlivy byly posuzovány v rámci SEA/VVURÚ; jejich výsledky byly promítnuty do vymezení akceleračních oblastí a podmínek územních opatření. Pro vymezení akceleračních oblastí byla využita vrstva území významných pro ptáky zpracovaná Českou společností ornitologickou (ČSO) na základě metodiky BirdLife International a vrstva území významných pro netopýry dle podkladů ČESON; ochrana chráněných druhů je zajištěna podmínkami zahrnutými do územních opatření, zejména povinností monitoringu mortality a selektivních odstávek v kolizně rizikovém období. Při vymezování akceleračních oblastí byly zohledněny požadavky nařízení vlády č. 507/2025 Sb. Územní opatření stanoví podmínky zajišťující ochranu zemědělského hospodaření v akceleračních oblastech. Akcelerační oblasti v souladu se ZOZE a nařízením vlády č. 507/2025 Sb. nelze vymezovat na území lokalit soustavy Natura 2000; vyhodnocení vlivů na lokality soustavy Natura 2000 bylo provedeno jako součást VVURÚ v souladu s § 45i zákona č. 114/1992 Sb. Do územního opatření u akcelerační oblasti pro VTE je zapracována podmínka zpracování hlukové studie a minimalizace shadow flicker efektu; akcelerační oblasti jsou vymezovány v minimální vzdálenosti 500 m od obytné zástavby. Ustanovení obecně závazných právních předpisů týkajících se hlukové zátěže nejsou uplatněním Změny č. 2 ÚRP porušena. Technická a bezpečnostní rizika spojená s provozem VTE (odlet

Poř. č.	Připomínkové místo	Číslo jednací	Článek	AO	Připomínka	Vyhodnocení
					1. Nedostatečnost navržených zmírňujících opatření o navržená opatření pouze částečně zmírňují dopady, ale neřeší samotný střet, o řada opatření je formulována neurčitě a bez jasné kontroly jejich plnění, o významné problémy jsou odkládány až do navazujících řízení. **2. Technická a bezpečnostní rizika** o odlet ledu z rotorů v zimě, požáry zařízení (obtížně zvládnutelné zásahy) a zásah bleskem, o pád částí konstrukce, únik provozních kapalin, o kontaminace půdy a vody, o šíření požáru do krajiny, o v ČR dosud neexistuje právní ani metodická úprava požární bezpečnosti VTE a nejsou stanoveny konkrétní odstupové vzdálenosti od lesů či obytné zástavby z hlediska požárního rizika, o Ministerstvo dopravy připustilo existenci bezpečnostních rizik spojených s VTE, zejména vizuální distrakce řidičů, stínových efektů, nočního překážkového osvětlení, odletu ledu či havárií a odletu částí konstrukcí. Není jasně stanoveno, kdo **ponese odpovědnost za případné škody na zdraví, majetku a životním prostředí**. **D. Rozpor se zákony a právními předpisy ČR a EU** Návrh může být v rozporu zejména s: o zákonem č. 500/2004 Sb., správní řád, o zákonem č. 100/2001 Sb., o posuzování vlivů na životní prostředí (EIA), o zákonem č. 114/1992 Sb., o ochraně přírody a krajiny, o zákonem č. 334/1992 Sb., o ochraně zemědělského půdního fondu, o zákonem č. 283/2021 Sb., stavební zákon, o podmínkami směrnice EU RED III (nevhodně zvolená lokalita, nevyřešené dopady) o principem předběžné opatrnosti dle čl. 191 SFEU, o právem na příznivé životní prostředí dle čl. 35 Listiny základních práv a svobod, o právem na ochranu zdraví dle čl. 31 Listiny základních práv a svobod, o právem na ochranu vlastnictví dle čl. 11 Listiny základních práv a svobod. **Závěr** Navržená akcelerační oblast **má zásadní střety s přírodou, krajinou, vodou i kvalitou života obyvatel.** Tyto problémy nejsou řešeny, ale pouze částečně zmírňovány. Návrh nemá dostatečné podklady, neřeší varianty řešení a nedostatečně hodnotí kumulativní dopady. Z uvedených důvodů požaduji **zásadní přepracování návrhu Změny č. 2 ÚRP**, které bude respektovat vše výše uvedené.	ledu, požáry, pád konstrukcí) jsou předmětem regulace navazujících řízení a příslušných technických a provozních předpisů; jejich posouzení nespadá do působnosti nástroje územního rozvojového plánu. Variantní řešení nejsou relevantním územně plánovacím nástrojem pro vymezování lokalit pro OZE.
11051.	Barnet Antonín	MMR-49029-2026-81	99czzs	AOV98	**Věc: Připomínka k návrhu Změny č. 2 ÚRP** **Text připomínky** Podatel nesouhlasí s vymezením akcelerační oblasti AOV98 a žádá, aby tato akcelerační oblast nebyla ve Změně č. 2 Územního rozvojového plánu vymezena a aby nebylo vydáno územní opatření AOV98. **Odůvodnění uplatněné připomínky**	**Akceptováno.** Akcelerační oblast AOV98 Tetětice byla vypuštěna.

Poř. č.	Připomínkové místo	Číslo jednací	Článek	AO	Připomínka	Vyhodnocení
					1. <u>Direktivní vymezení AOV</u> Podatel namítá, že není nezbytné (a neplyne to ani ze směrnice EU RED III), aby akcelerační oblasti pro VTE (dále jen „AOV“) byly vymezeny direktivně na celostátní úrovni. Je naprosto dostačující, pokud by Změna č. 2 Územního rozvojového plánu (dále jen „Změna č. 2“) dala obcím povinnost, aby prověřily možnosti vymezení navrhovaných AOV ve svých územních plánech. Na základě tohoto pokynu by samosprávy znalé místních poměrů po dohodě s občany vymezily vhodné lokality pro VTE. Díky tomu by byly zohledněny s potřebnou pečlivostí a v nutné podrobnosti zásahy do veřejných zájmů, které není možné na úrovni Změny č. 2 zhodnotit, neboť to její velké měřítko neumožňuje. **2. <u>Diskriminační vymezení AOV</u>** Ve Změně č. 2 ÚRP není dostatečně vysvětleno, proč je třeba vymezit akcelerační oblasti právě tak, jak to činí tato změna. Není tedy pochopitelné, proč právě počet AOV, se kterým Změna č. 2 počítá, povede ke splnění klimatických a energetických cílů a proč vymezení jiné oblasti již není zapotřebí nebo proč by klimatické a energetické cíle nemohly být plněny i bez AOV98, když není ke splnění těchto cílů (které ani nejsou ve Změně č. 2 specifikovány) zapotřebí další AOV vymezit. Lokalita, kde je AOV98 přitom není nijak výjimečná z hlediska potenciálu pro VTE nebo není ve Změně č. 2 přesvědčivě alespoň popsáno, proč se AOV98 svým větrným potenciálem tak výrazně odlišuje od dalších oblasti, kde AOV vymezeny nebyly). Lze tedy předpokládat, že existují i jiné shodné oblasti, kde však z nejasných důvodů jako AOV nebyly vymezeny. To považuje podatel za diskriminační. Diskriminovány jsou i samosprávy, na jejichž území jsou AOV vymezeny. Vymezení AOV totiž představuje jakousi stavební uzávěru, kdy obec nemůže v dotčeném území měnit územní plán podle svých potřeb, ale musí respektovat vymezenou AOV. Vedle toho pak nebudou investoři VTE motivováni, aby s obcí uzavřeli férovou plánovací smlouvu a poskytli obci a jejím občanům dostatečné kompenzace za negativní dopady provozu VTE. Záměry VTE povolované v AOV totiž budou protežovány a jejich výstavba výrazně usnadněna. Tato diskriminace přímo ovlivňuje i občany samospráv. **3. <u>Nedostatečné posouzení vlivů</u>** Vymezení AOV s největší pravděpodobností povede k tomu, že záměry v nich budovat VTE, budou upřednostňovány a nedojde k řádnému posouzení negativních dopadů na životní prostředí, na zdraví a životy lidí. Proto by mělo být vyhodnocení vlivů Změny č. 2 a územního opatření pro AOV98 dostatečně detailní a kvalitní, prakticky na úrovni EIA. Překážkou pro takové podrobné posouzení je ale fakt, že je měřítko Územního rozvojového plánu příliš velké a neumožňuje skutečně posoudit dopady vymezení AOV. Jiné by to bylo na úrovni místního územního plánu, resp. v rámci procesu EIA se znalostí konkrétního záměru. Vzhledem k tomu, že na vymezení akceleračních oblastí naváže zrychlené a zjednodušené povolovací řízení před Dopravním a energetickým stavebním úřadem (DESÚ), v rámci kterého hrozí, že bude úřad prakticky pouze ověřovat, zda jsou záměry v souladu se značně vágními podmínkami územního opatření AOV98. Což znamená, že vlivy VTE realizovaných v AOV98 nebudou nikdy reálně dostatečně posouzeny. Vágní posouzení Změny č. 2 nebo územního opatření AOV98 je naprosto nedostatečné. Podatel se domnívá, že vadné posouzení dopadů VTE může mít nejen přímý vliv na jeho zdraví včetně psychické pohody, ale také to může ovlivnit socioekonomický rozvoj obce, ve které žije. **4. <u>Zanedbatelné pozitivní vlivy vymezení AO</u>** V odůvodnění Změny č. 2 ani územního opatření není možné dohledat vyčíslení přínosu AOV98 pro snížení energetické závislosti anebo snížení produkce CO_2. Ve vyhodnocení vlivů územního opatření AOV98 se ale uvádí k pozitivním vlivům (přínosům) vymezení AOV a realizace VTE: „*Zanedbatelný až mírně pozitivní vliv k ochraně klimatu uplatnění AO se uplatní v globálním měřítku, tedy i z hlediska přeshraničního působení.*“ V dokumentaci Změny č. 2 a územního opatření je tedy přiznáno, že přínosy VTE realizovaných v AOV83 budou zanedbatelné, byť chybí konkrétní čísla. V takové situaci není pochopitelné, jak mohl zájem na vymezení AOV98 převážit nad ostatními konkrétně specifikovanými	

Poř. č.	Připomínkové místo	Číslo jednací	Článek	AO	Připomínka	Vyhodnocení
					veřejnými zájmy, které naopak výstavba VTE ovlivní výrazně (byť to nekvalitně zpracované vyhodnocení Změny č. 2 a územního opatření nepřiznává). Dále se ve vyhodnocení územního opatření AOV98 uvádí: *„Vlivy na ovzduší v době výstavby zanedbatelné (prašnost při přesunu zemin, emise ze spalování PHM, sekundární prašnost), v době provozu mírně pozitivní z důvodu náhrady spalovacích zdrojů při výrobě el. energie.“* Vzhledem k tomu, že se ve vyhodnocení uvádí, že vliv AOV98 na ochranu klimatu bude zanedbatelný, bude logicky zanedbatelný rozsah, ve kterém VTE realizované v AOV98 nahradí spalovací zdroje. Změna č. 2 ani územní opatření tento závěr nevyvrací, neobsahují totiž vyčíslení toho, v jak velkém rozsahu VTE realizované v AOV98 nahradí spalovací zdroje a jaký přesně vliv bude mít tato náhrada na cíle sledované Změnou č. 2, tedy snížení energetické závislosti ČR a snížení produkce CO_2. Je také třeba řádně vyhodnotit, proč těchto cílů nelze dosáhnout jinými způsoby (zvýšení počtu bloků JEDU, popř. JETE, rozvoj vodíkové infrastruktury v souladu s Vodíkovou strategií ČR, větší důraz na rozvoj FVE). Proto ani blíže nespecifikovaná náhrada spalovacích zdrojů není důvod, proč by měl zájem na vymezení AOV98 převážit nad jinými zájmy v území. **5. <u>Výška VTE a rozloha AO</u>** Ve Změně č. 2 ani v územním opatření pro AOV98 není dostatečně vysvětleno, proč byla zvolena právě tato rozloha AO a proč má AOV právě tyto konkrétní hranice a proč právě toto vymezení AOV povede ke splnění cílů Změny č. 2. Jinými slovy není vysvětleno, proč nemůže být AO vymezena jiným způsobem tak, aby kupř. byly VTE umisťovány v dostatečné vzdálenosti od zastavěného území a zastavitelných ploch podle územních plánů (min 1,5 km) a chybí též porovnání, zda by jiné vymezení AOV třeba též nevedlo ke splnění cílů Změny č. 2. Podatel se domnívá, že to ale vzhledem k nespecifičnosti cílů Změny č. 2 není ani možné, proto by také AOV98 vůbec neměla být vymezena. **6. <u>Hluková zátěž, vibrace a stroboskopický efekt</u>** Podatel též považuje za chybné, že Změna č. 2 ani příslušné územní opatření vůbec neřeší negativní dopady hluku. Hluk totiž Změna č. 2 chápe jako normální integrální součást VTE, který nelze vyřešit a je třeba se s tím smířit. Tento přístup nejlépe demonstruje přirovnání hluku z VTE k v podstatě příjemnému „šumění lesa“, které mohou zaregistrovat jen neurotické osoby. Podatel se proto domnívá, že hlukové vlivy nebyly správně vyhodnoceny a ve skutečnosti to ani není možné bez znalosti konkrétního projektu. Nejsou však stanoveny ani žádné limity hluku, které by mohly zajistit reálnou ochranu lidského zdraví. Podatel zdůrazňuje, že nepovažuje za dostatečné, aby byla hluková zátěž řešena až v hlukové studii zpracované investorem. Podatel dále nesouhlasí s tím, že vůbec nedošlo k posouzení vlivů infrazvuku, nízkofrekvenčního hluku a vibrací, ačkoliv odborné studie upozorňují na rizika spojená s těmito doprovodnými jevy provozu VTE. Podatel se domnívá, že nebyl ani řádně zhodnocen vliv vibrací na nemovitosti. Stejně tak nebyl řádně posouzen z hlediska vlivů tzv. stroboskopický efekt, kdy se posouzení zejména nezaměřilo na obtěžující dopady stroboskopického efektu. **7. <u>Vlivy na krajinný ráz</u>** Větrné elektrárny mají zásadní vlivy na krajinný ráz. Ve Vyhodnocení vlivů územního opatření AOV83 se uvádí: *„AO dle ZÚR Zlínského kraje spadá do krajiny zemědělské intenzivní AO se nachází v krajinném celku Kroměřížsko. Pro krajinu intenzivní zemědělskou jsou typické rovinaté oblasti až ploché pahorkatiny na spraších a intenzivní zemědělství jako kulturní prvky uváděny větrolamy, selské statky sakrální architektura, dochované architektonické a urbanistické znaky sídel. Krajinná scéna je otevřená, rozlehlost a přehlednost území dominance horizontály v krajině, dominance sakrální architektury a siluety historických měst. Za hlavni potenciálně ovlivněné přírodní hodnoty lze považovat EVL Troják, který se nachází v sousedství a přírodní park (EVL) Chřiby (cca 4 km). Z kulturních hodnot v okruhu do 10 km se jedná primárně o MRP Kroměříž s NKP Zámek Kroměříž s Květnou a Podzámeckou zahradou, které jsou součástí UNESCO. výstavbou větrných elektráren lze předpokládat narušení krajinných hodnot území. Větrné elektrárny jsou stavební dominantou, která bude vizuálně patrná v širokém okruhu a ovlivní*	

Poř. č.	Připomínkové místo	Číslo jednací	Článek	AO	Připomínka	Vyhodnocení
					krajinné scenérie v území. S ohledem na charakter předpokládaných záměrů v AO se tomuto působení nelze vyhnout." Jak je možné, že všechny tyto vlivy jsou hodnoceny jako zanedbatelné, když přitom VTE budou představovat novou dominantu, která jednoznačně výrazně ovlivní krajinu, to není ve Změně č. 2 ani v územním opatření vysvětleno. Vliv VTE na krajinný ráz může mít ještě další dopady – již napořád bude hodnota krajinného rázu snížena, takže bude možné do území umisťovat i další záměry, které by jinak kvůli ochraně krajinného rázu nebyly přípustné. **8. Další negativní vlivy AOV98** Prostor pro individuální připomínky: lze doplnit např. obavy z negativního vlivu vymezení AOV na zvířata, na ekosystémy, na vodní poměry v území, na zemědělský půdní fond, na ekosystémy...	
11052.	Foltýn Karel	MMR-49030-2026-81	99czzs	AOV98	**Věc: Připomínka k návrhu Změny č. 2 ÚRP** **Text připomínky** Podatel nesouhlasí s vymezením akcelerační oblasti AOV98 a žádá, aby tato akcelerační oblast nebyla ve Změně č. 2 Územního rozvojového plánu vymezena a aby nebylo vydáno územní opatření AOV98. **Odůvodnění uplatněné připomínky** **1. Direktivní vymezení AOV** Podatel namítá, že není nezbytné (a neplyne to ani ze směrnice EU RED III), aby akcelerační oblasti pro VTE (dále jen „AOV") byly vymezeny direktivně na celostátní úrovni. Je naprosto dostačující, pokud by Změna č. 2 Územního rozvojového plánu (dále jen „Změna č. 2") dala obcím povinnost, aby prověřily možnosti vymezení navrhovaných AOV ve svých územních plánech. Na základě tohoto pokynu by samosprávy znalé místních poměrů po dohodě s občany vymezily vhodné lokality pro VTE. Díky tomu by byly zohledněny s potřebnou pečlivostí a v nutné podrobnosti zásahy do veřejných zájmů, které není možné na úrovní Změny č. 2 zhodnotit, neboť to její velké měřítko neumožňuje. **2. Diskriminační vymezení AOV** Ve Změně č. 2 ÚRP není dostatečně vysvětleno, proč je třeba vymezit akcelerační oblasti právě tak, jak to činí tato změna. Není tedy pochopitelné, proč právě počet AOV, se kterým Změna č. 2 počítá, povede ke splnění klimatických a energetických cílů a proč vymezení jiné oblasti již není zapotřebí nebo proč by klimatické a energetické cíle nemohly být plněny i bez AOV98, když není ke splnění těchto cílů (které ani nejsou ve Změně č. 2 specifikovány) zapotřebí další AOV vymezit. Lokalita, kde je AOV98 přitom není nijak výjimečná z hlediska potenciálu pro VTE nebo není ve Změně č. 2 přesvědčivě alespoň popsáno, proč se AOV98 svým větrným potenciálem tak výrazně odlišuje od dalších oblasti, kde AOV vymezeny nebyly). Lze tedy předpokládat, že existují i jiné shodné oblasti, kde však z nejasných důvodů jako AOV nebyly vymezeny. To považuje podatel za diskriminační. Diskriminovány jsou i samosprávy, na jejichž území jsou AOV vymezeny. Vymezení AOV totiž představuje jakousi stavební uzávěru, kdy obec nemůže v dotčeném území měnit územní plán podle svých potřeb, ale musí respektovat vymezenou AOV. Vedle toho pak nebudou investoři VTE motivováni, aby s obcí uzavřeli férovou plánovací smlouvu a poskytli obci a jejím občanům dostatečné kompenzace za negativní dopady provozu VTE. Záměry VTE povolované v AOV totiž budou protežovány a jejich výstavba výrazně usnadněna. Tato diskriminace přímo ovlivňuje i občany samospráv. **3. Nedostatečné posouzení vlivů**	**Akceptováno.** Akcelerační oblast AOV98 Tetětice byla vypuštěna.

Poř. č.	Připomínkové místo	Číslo jednací	Článek	AO	Připomínka	Vyhodnocení
					Vymezení AOV s největší pravděpodobností povede k tomu, že záměry v nich budovat VTE, budou upřednostňovány a nedojde k řádnému posouzení negativních dopadů na životní prostředí, na zdraví a životy lidí. Proto by mělo být vyhodnocení vlivů Změny č. 2 a územního opatření pro AOV98 dostatečně detailní a kvalitní, prakticky na úrovni EIA. Překážkou pro takové podrobné posouzení je ale fakt, že je měřítko Územního rozvojového plánu příliš velké a neumožňuje skutečně posoudit dopady vymezení AOV. Jiné by to bylo na úrovni místního územního plánu, resp. v rámci procesu EIA se znalostí konkrétního záměru. Vzhledem k tomu, že na vymezení akceleračních oblastí naváže zrychlené a zjednodušené povolovací řízení před Dopravním a energetickým stavebním úřadem (DESÚ), v rámci kterého hrozí, že bude úřad prakticky pouze ověřovat, zda jsou záměry v souladu se značně vágními podmínkami územního opatření AOV98. Což znamená, že vlivy VTE realizovaných v AOV98 nebudou nikdy reálně dostatečně posouzeny. Vágní posouzení Změny č. 2 nebo územního opatření AOV98 je naprosto nedostatečné. Podatel se domnívá, že vadné posouzení dopadů VTE může mít nejen přímý vliv na jeho zdraví včetně psychické pohody, ale také to může ovlivnit socioekonomický rozvoj obce, ve které žije. **4. <u>Zanedbatelné pozitivní vlivy vymezení AO</u>** V odůvodnění Změny č. 2 ani územního opatření není možné dohledat vyčíslení přínosu AOV98 pro snížení energetické závislosti anebo snížení produkce CO_2. Ve vyhodnocení vlivů územního opatření AOV98 se ale uvádí k pozitivním vlivům (přínosům) vymezení AOV a realizace VTE: „*Zanedbatelný až mírně pozitivní vliv k ochraně klimatu uplatnění AO se uplatní v globálním měřítku, tedy i z hlediska přeshraničního působení.*“ V dokumentaci Změny č. 2 a územního opatření je tedy přiznáno, že přínosy VTE realizovaných v AOV83 budou zanedbatelné, byť chybí konkrétní čísla. V takové situaci není pochopitelné, jak mohl zájem na vymezení AOV98 převážit nad ostatními konkrétně specifikovanými veřejnými zájmy, které naopak výstavba VTE ovlivní výrazně (byť to nekvalitně zpracované vyhodnocení Změny č. 2 a územního opatření nepřiznává). Dále se ve vyhodnocení územního opatření AOV98 uvádí: *„Vlivy na ovzduší v době výstavby zanedbatelné (prašnost při přesunu zemin, emise ze spalování PHM, sekundární prašnost), v době provozu mírně pozitivní z důvodu náhrady spalovacích zdrojů při výrobě el. energie.“* Vzhledem k tomu, že se ve vyhodnocení uvádí, že vliv AOV98 na ochranu klimatu bude zanedbatelný, bude logicky zanedbatelný rozsah, ve kterém VTE realizované v AOV98 nahradí spalovací zdroje. Změna č. 2 ani územní opatření tento závěr nevyvrací, neobsahují totiž vyčíslení toho, v jak velkém rozsahu VTE realizované v AOV98 nahradí spalovací zdroje a jaký přesně vliv bude mít tato náhrada na cíle sledované Změnou č. 2, tedy snížení energetické závislosti ČR a snížení produkce CO_2. Je také třeba řádně vyhodnotit, proč těchto cílů nelze dosáhnout jinými způsoby (zvýšení počtu bloků JEDU, popř. JETE, rozvoj vodíkové infrastruktury v souladu s Vodíkovou strategií ČR, větší důraz na rozvoj FVE). Proto ani blíže nespecifikovaná náhrada spalovacích zdrojů není důvod, proč by měl zájem na vymezení AOV98 převážit nad jinými zájmy v území. **5. <u>Výška VTE a rozloha AO</u>** Ve Změně č. 2 ani v územním opatření pro AOV98 není dostatečně vysvětleno, proč byla zvolena právě tato rozloha AO a proč má AOV právě tyto konkrétní hranice a proč právě toto vymezení AOV povede ke splnění cílů Změny č. 2. Jinými slovy není vysvětleno, proč nemůže být AO vymezena jiným způsobem tak, aby kupř. byly VTE umisťovány v dostatečné vzdálenosti od zastavěného území a zastavitelných ploch podle územních plánů (min 1,5 km) a chybí též porovnání, zda by jiné vymezení AOV třeba též nevedlo ke splnění cílů Změny č. 2. Podatel se domnívá, že to ale vzhledem k nespecifičnosti cílů Změny č. 2 není ani možné, proto by také AOV98 vůbec neměla být vymezena. **6. <u>Hluková zátěž, vibrace a stroboskopický efekt</u>** Podatel též považuje za chybné, že Změna č. 2 ani příslušné územní opatření vůbec neřeší negativní dopady hluku. Hluk totiž Změna č. 2 chápe jako normální integrální součást VTE, který nelze vyřešit a je třeba se s tím smířit. Tento přístup nejlépe demonstruje přirovnání hluku z VTE k v podstatě příjemnému	

Poř. č.	Připomínkové místo	Číslo jednací	Článek	AO	Připomínka	Vyhodnocení
					„šumění lesa“, které mohou zaregistrovat jen neurotické osoby. Podatel se proto domnívá, že hlukové vlivy nebyly správně vyhodnoceny a ve skutečnosti to ani není možné bez znalosti konkrétního projektu. Nejsou však stanoveny ani žádné limity hluku, které by mohly zajistit reálnou ochranu lidského zdraví. Podatel zdůrazňuje, že nepovažuje za dostatečné, aby byla hluková zátěž řešena až v hlukové studii zpracované investorem. Podatel dále nesouhlasí s tím, že vůbec nedošlo k posouzení vlivů infrazvuku, nízkofrekvenčního hluku a vibrací, ačkoliv odborné studie upozorňují na rizika spojená s těmito doprovodnými jevy provozu VTE. Podatel se domnívá, že nebyl ani řádně zhodnocen vliv vibrací na nemovitosti. Stejně tak nebyl řádně posouzen z hlediska vlivů tzv. stroboskopický efekt, kdy se posouzení zejména nezaměřilo na obtěžující dopady stroboskopického efektu. **7. <u>Vlivy na krajinný ráz</u>** Větrné elektrárny mají zásadní vlivy na krajinný ráz. Ve Vyhodnocení vlivů územního opatření AOV83 se uvádí: *„AO dle ZÚR Zlínského kraje spadá do krajiny zemědělské intenzivní AO se nachází v krajinném celku Kroměřížsko. Pro krajinu intenzivní zemědělskou jsou typické rovinaté oblasti až ploché pahorkatiny na spraších a intenzivní zemědělství jako kulturní prvky uváděny větrolamy, selské statky sakrální architektura, dochované architektonické a urbanistické znaky sídel. Krajinná scéna je otevřená, rozlehlost a přehlednost území dominance horizontály v krajině, dominance sakrální architektury a siluety historických měst. Za hlavni potenciálně ovlivněné přírodní hodnoty lze považovat EVL Troják, který se nachází v sousedství a přírodní park (EVL) Chřiby (cca 4 km). Z kulturních hodnot v okruhu do 10 km se jedná primárně o MRP Kroměříž s NKP Zámek Kroměříž s Květnou a Podzámeckou zahradou, které jsou součástí UNESCO. výstavbou větrných elektráren lze předpokládat narušení krajinných hodnot území. Větrné elektrárny jsou stavební dominantou, která bude vizuálně patrná v širokém okruhu a ovlivní krajinné scenérie v území. S ohledem na charakter předpokládaných záměrů v AO se tomuto působení nelze vyhnout.”* Jak je možné, že všechny tyto vlivy jsou hodnoceny jako zanedbatelné, když přitom VTE budou představovat novou dominantu, která jednoznačně výrazně ovlivní krajinu, to není ve Změně č. 2 ani v územním opatření vysvětleno. Vliv VTE na krajinný ráz může mít ještě další dopady – již napořád bude hodnota krajinného rázu snížena, takže bude možné do území umisťovat i další záměry, které by jinak kvůli ochraně krajinného rázu nebyly přípustné. **<u>8. Další negativní vlivy AOV98</u>** Prostor pro individuální připomínky: lze doplnit např. obavy z negativního vlivu vymezení AOV na zvířata, na ekosystémy, na vodní poměry v území, na zemědělský půdní fond, na ekosystémy...	
11053.	Ramešová Markéta	MMR-49031-2026-81	99czzi	AOV85	Věc: Připomínka ke Změně č. 2 územního rozvojového plánu - akcelerační oblast AOV85 Nový Dvůr Tímto vyjadřuji nesouhlas s návrhem akcelerační oblasti AOV85 Nový Dvůr určené pro výstavbu větrných elektráren. Domnívám se, že plánovaná výstavba rozsáhlého komplexu větrných elektráren v oblasti Podřipska není vhodná a představuje další výraznou zátěž pro místní obyvatele, krajinu i životní prostředí. Jako člověk, který pracuje s dětmi, mám velké obavy o zdraví současných i budoucích generací. Záleží mi na tom, v jakém prostředí budou děti vyrůstat, jaké budou mít podmínky pro zdravý život a zda bude zachován klidný a bezpečný charakter obce.	**Akceptováno.** Akcelerační oblast AOV85 Nový Dvůr byla vypuštěna.

Příloha č. 5zze – Vyhodnocení připomínek obcí a veřejnosti

Poř. č.	Připomínkové místo	Číslo jednací	Článek	AO	Připomínka	Vyhodnocení
					Mám obavy z dopadů projektu na zdraví lidí žijících v okolních obcích. Provoz větrných elektráren je spojován s dlouhodobým hlukem, vibracemi, infrazvukem, blikáním překážkového osvětlení a stroboskopickým efektem. Tyto vlivy mohou podle mého názoru negativně ovlivnit kvalitu spánku, psychickou pohodu a běžný život obyvatel, zejména dětí, seniorů a citlivějších osob. Studie publikovaná v odborném recenzovaném časopise Frontiers in Behavioral Neuroscience upozorňuje na biologické reakce organismu na infrazvuk, včetně zvýšené hladiny stresového hormonu kortizolu, psychické nepohody a zvýšené stresové zátěže i při podprahovém vnímání zvuku. Velmi mi záleží také na přírodě a okolním prostředí. Sama se dlouhodobě věnuji pěstováni rostlin a péči o zahradu a mám obavy z dopadů projektu na místní krajinu, půdu, živočichy i celkovou kvalitu života v této oblasti. Mám rovněž obavy z dopadů nízkofrekvenčního hluku a vibrací na domácí zvířata. V domácnosti máme psa plemene husky, který je velmi citlivý na zvuky a změny prostředí. Domnívám se, že dlouhodobé vystavení hluku, vibracím a infrazvuku může negativně ovlivnit chování a psychickou pohodu domácích zvířat. Obávám se také rozsáhlých zásahů do půdy a okolního prostředí. Budování betonových základů, nových komunikací a technické infrastruktury může negativně ovlivnit zemědělskou půdu, vodní režim krajiny i podzemní vody. Mám rovněž pochybnosti o skutečné efektivitě projektu. Domnívám se, že větrné podmínky v této oblasti neodpovídají rozsahu plánované výstavby a ekonomickým nákladům, které budou spojeny s realizaci, provozem, údržbou i budoucí likvidací těchto zařízení. Za zásadní problém považuji také vizuální dopad projektu na krajinu Podřipska. výstavba až 10 větrných elektráren o možné výšce až 200 metrů podle mého názoru výrazně poškodí charakter této oblasti a negativně ovlivni pohledy na horu Říp, Mělnický zámek i okolní krajinu. Obávám se rovněž dopadů na přírodu, ptáky, netopýry, zvěř i domácí zvířata. Nepřetržitý pohyb lopatek, hluk a vibrace mohou výrazně narušit přirozené prostředí této oblasti. Mám také obavy ze snížení hodnoty nemovitosti a pozemků v okolních obcích. Domnívám se, že život v blízkosti takto rozsáhlého průmyslového projektu sníží atraktivitu celé oblasti pro bydlení i rekreaci. Podle mého názoru návrh není dostatečně v souladu s § 12 zákona č. 114/1992 Sb., o ochraně přírody a krajiny, který chrání krajinný ráz, ani s Čl. 35 Listiny základních práv a svobod, který garantuje právo na příznivé životní prostředí. Požaduji proto: · nezávislou hlukovou studii zaměřenou také na nízkofrekvenční hluk a infrazvuk, · studii dlouhodobých dopadů na zdraví obyvatel, · posouzeni vlivu projektu na kvalitu spánku a psychickou pohodu obyvatel, · studii dopadů nízkofrekvenčního hluku a vibraci na domácí zvířata, · studii kumulativních dopadů celé akcelerační oblasti na okolní obce, · a odborné posouzení dopadů projektu na hodnotu nemovitosti v okolních obcích. Z výše uvedených důvodů žádám o zamítnuti návrhu akcelerační oblasti AOV85 Nový Dvůr. Nesouhlasím s navrženým způsobem vymezováni akceleračních oblastí pro výstavbu větrných elektráren na území České republiky, neboť mám za to, že dochází k upřednostňování energetických zájmů před ochranou zdraví obyvatel, krajiny a charakteru obci.	

Poř. č.	Připomínkové místo	Číslo jednací	Článek	AO	Připomínka	Vyhodnocení
11054.	Barnetová Dagmar	MMR-49032-2026-81	99czzs	AOV98	**Věc: Připomínka k návrhu Změny č. 2 ÚRP** **Text připomínky** Podatel nesouhlasí s vymezením akcelerační oblasti AOV98 a žádá, aby tato akcelerační oblast nebyla ve Změně č. 2 Územního rozvojového plánu vymezena a aby nebylo vydáno územní opatření AOV98. **Odůvodnění uplatněné připomínky** **1. Direktivní vymezení AOV** Podatel namítá, že není nezbytné (a neplyne to ani ze směrnice EU RED III), aby akcelerační oblasti pro VTE (dále jen „AOV“) byly vymezeny direktivně na celostátní úrovni. Je naprosto dostačující, pokud by Změna č. 2 Územního rozvojového plánu (dále jen „Změna č. 2“) dala obcím povinnost, aby prověřily možnosti vymezení navrhovaných AOV ve svých územních plánech. Na základě tohoto pokynu by samosprávy znalé místních poměrů po dohodě s občany vymezily vhodné lokality pro VTE. Díky tomu by byly zohledněny s potřebnou pečlivostí a v nutné podrobnosti zásahy do veřejných zájmů, které není možné na úrovní Změny č. 2 zhodnotit, neboť to její velké měřítko neumožňuje. **2. Diskriminační vymezení AOV** Ve Změně č. 2 ÚRP není dostatečně vysvětleno, proč je třeba vymezit akcelerační oblasti právě tak, jak to činí tato změna. Není tedy pochopitelné, proč právě počet AOV, se kterým Změna č. 2 počítá, povede ke splnění klimatických a energetických cílů a proč vymezení jiné oblasti již není zapotřebí nebo proč by klimatické a energetické cíle nemohly být plněny i bez AOV98, když není ke splnění těchto cílů (které ani nejsou ve Změně č. 2 specifikovány) zapotřebí další AOV vymezit. Lokalita, kde je AOV98 přitom není nijak výjimečná z hlediska potenciálu pro VTE nebo není ve Změně č. 2 přesvědčivě alespoň popsáno, proč se AOV98 svým větrným potenciálem tak výrazně odlišuje od dalších oblasti, kde AOV vymezeny nebyly). Lze tedy předpokládat, že existují i jiné shodné oblasti, kde však z nejasných důvodů jako AOV nebyly vymezeny. To považuje podatel za diskriminační. Diskriminovány jsou i samosprávy, na jejichž území jsou AOV vymezeny. Vymezení AOV totiž představuje jakousi stavební uzávěru, kdy obec nemůže v dotčeném území měnit územní plán podle svých potřeb, ale musí respektovat vymezenou AOV. Vedle toho pak nebudou investoři VTE motivováni, aby s obcí uzavřeli férovou plánovací smlouvu a poskytli obci a jejím občanům dostatečné kompenzace za negativní dopady provozu VTE. Záměry VTE povolované v AOV totiž budou protežovány a jejich výstavba výrazně usnadněna. Tato diskriminace přímo ovlivňuje i občany samospráv. **3. Nedostatečné posouzení vlivů** Vymezení AOV s největší pravděpodobností povede k tomu, že záměry v nich budovat VTE, budou upřednostňovány a nedojde k řádnému posouzení negativních dopadů na životní prostředí, na zdraví a životy lidí. Proto by mělo být vyhodnocení vlivů Změny č. 2 a územního opatření pro AOV98 dostatečně detailní a kvalitní, prakticky na úrovni EIA. Překážkou pro takové podrobné posouzení je ale fakt, že je měřítko Územního rozvojového plánu příliš velké a neumožňuje skutečně posoudit dopady vymezení AOV. Jiné by to bylo na úrovni místního územního plánu, resp. v rámci procesu EIA se znalostí konkrétního záměru. Vzhledem k tomu, že na vymezení akceleračních oblastí naváže zrychlené a zjednodušené povolovací řízení před Dopravním a energetickým stavebním úřadem (DESÚ), v rámci kterého hrozí, že bude úřad prakticky pouze ověřovat, zda jsou záměry v souladu se značně vágními podmínkami územního opatření AOV98. Což znamená, že vlivy VTE realizovaných v AOV98 nebudou nikdy reálně dostatečně posouzeny. Vágní posouzení Změny č. 2 nebo územního opatření AOV98 je naprosto nedostatečné. Podatel se domnívá, že vadné posouzení dopadů VTE může mít nejen přímý vliv na jeho zdraví včetně psychické pohody, ale také to může ovlivnit socioekonomický rozvoj obce, ve které žije. **4. Zanedbatelné pozitivní vlivy vymezení AO**	**Akceptováno.** Akcelerační oblast AOV98 Tetětice byla vypuštěna.

Poř. č.	Připomínkové místo	Číslo jednací	Článek	AO	Připomínka	Vyhodnocení
					V odůvodnění Změny č. 2 ani územního opatření není možné dohledat vyčíslení přínosu AOV98 pro snížení energetické závislosti anebo snížení produkce CO_2. Ve vyhodnocení vlivů územního opatření AOV98 se ale uvádí k pozitivním vlivům (přínosům) vymezení AOV a realizace VTE: „*Zanedbatelný až mírně pozitivní vliv k ochraně klimatu uplatnění AO se uplatní v globálním měřítku, tedy i z hlediska přeshraničního působení.*“ V dokumentaci Změny č. 2 a územního opatření je tedy přiznáno, že přínosy VTE realizovaných v AOV83 budou zanedbatelné, byť chybí konkrétní čísla. V takové situaci není pochopitelné, jak mohl zájem na vymezení AOV98 převážit nad ostatními konkrétně specifikovanými veřejnými zájmy, které naopak výstavba VTE ovlivní výrazně (byť to nekvalitně zpracované vyhodnocení Změny č. 2 a územního opatření nepřiznává). Dále se ve vyhodnocení územního opatření AOV98 uvádí: *„Vlivy na ovzduší v době výstavby zanedbatelné (prašnost při přesunu zemin, emise ze spalování PHM, sekundární prašnost), v době provozu mírně pozitivní z důvodu náhrady spalovacích zdrojů při výrobě el. energie.“* Vzhledem k tomu, že se ve vyhodnocení uvádí, že vliv AOV98 na ochranu klimatu bude zanedbatelný, bude logicky zanedbatelný rozsah, ve kterém VTE realizované v AOV98 nahradí spalovací zdroje. Změna č. 2 ani územní opatření tento závěr nevyvrací, neobsahují totiž vyčíslení toho, v jak velkém rozsahu VTE realizované v AOV98 nahradí spalovací zdroje a jaký přesně vliv bude mít tato náhrada na cíle sledované Změnou č. 2, tedy snížení energetické závislosti ČR a snížení produkce CO_2. Je také třeba řádně vyhodnotit, proč těchto cílů nelze dosáhnout jinými způsoby (zvýšení počtu bloků JEDU, popř. JETE, rozvoj vodíkové infrastruktury v souladu s Vodíkovou strategií ČR, větší důraz na rozvoj FVE). Proto ani blíže nespecifikovaná náhrada spalovacích zdrojů není důvod, proč by měl zájem na vymezení AOV98 převážit nad jinými zájmy v území. **5. <u>Výška VTE a rozloha AO</u>** Ve Změně č. 2 ani v územním opatření pro AOV98 není dostatečně vysvětleno, proč byla zvolena právě tato rozloha AO a proč má AOV právě tyto konkrétní hranice a proč právě toto vymezení AOV povede ke splnění cílů Změny č. 2. Jinými slovy není vysvětleno, proč nemůže být AO vymezena jiným způsobem tak, aby kupř. byly VTE umisťovány v dostatečné vzdálenosti od zastavěného území a zastavitelných ploch podle územních plánů (min 1,5 km) a chybí též porovnání, zda by jiné vymezení AOV třeba též nevedlo ke splnění cílů Změny č. 2. Podatel se domnívá, že to ale vzhledem k nespecifičnosti cílů Změny č. 2 není ani možné, proto by také AOV98 vůbec neměla být vymezena. **6. <u>Hluková zátěž, vibrace a stroboskopický efekt</u>** Podatel též považuje za chybné, že Změna č. 2 ani příslušné územní opatření vůbec neřeší negativní dopady hluku. Hluk totiž Změna č. 2 chápe jako normální integrální součást VTE, který nelze vyřešit a je třeba se s tím smířit. Tento přístup nejlépe demonstruje přirovnání hluku z VTE k v podstatě příjemnému „šumění lesa“, které mohou zaregistrovat jen neurotické osoby. Podatel se proto domnívá, že hlukové vlivy nebyly správně vyhodnoceny a ve skutečnosti to ani není možné bez znalosti konkrétního projektu. Nejsou však stanoveny ani žádné limity hluku, které by mohly zajistit reálnou ochranu lidského zdraví. Podatel zdůrazňuje, že nepovažuje za dostatečné, aby byla hluková zátěž řešena až v hlukové studii zpracované investorem. Podatel dále nesouhlasí s tím, že vůbec nedošlo k posouzení vlivů infrazvuku, nízkofrekvenčního hluku a vibrací, ačkoliv odborné studie upozorňují na rizika spojená s těmito doprovodnými jevy provozu VTE. Podatel se domnívá, že nebyl ani řádně zhodnocen vliv vibrací na nemovitosti. Stejně tak nebyl řádně posouzen z hlediska vlivů tzv. stroboskopický efekt, kdy se posouzení zejména nezaměřilo na obtěžující dopady stroboskopického efektu. **7. <u>Vlivy na krajinný ráz</u>** Větrné elektrárny mají zásadní vlivy na krajinný ráz. Ve Vyhodnocení vlivů územního opatření AOV83 se uvádí: *„AO dle ZÚR Zlínského kraje spadá do krajiny zemědělské intenzivní AO se nachází v krajinném celku Kroměřížsko. Pro krajinu intenzivní zemědělskou jsou typické rovinaté oblasti až ploché pahorkatiny na spraších a intenzivní zemědělství jako kulturní prvky uváděny větrolamy, selské statky*	

Poř. č.	Připomínkové místo	Číslo jednací	Článek	AO	Připomínka	Vyhodnocení
					sakrální architektura, dochované architektonické a urbanistické znaky sídel. Krajinná scéna je otevřená, rozlehlost a přehlednost území dominance horizontály v krajině, dominance sakrální architektury a siluety historických měst. Za hlavni potenciálně ovlivněné přírodní hodnoty lze považovat EVL Troják, který se nachází v sousedství a přírodní park (EVL) Chřiby (cca 4 km). Z kulturních hodnot v okruhu do 10 km se jedná primárně o MRP Kroměříž s NKP Zámek Kroměříž s Květnou a Podzámeckou zahradou, které jsou součástí UNESCO. výstavbou větrných elektráren lze předpokládat narušení krajinných hodnot území. Větrné elektrárny jsou stavební dominantou, která bude vizuálně patrná v širokém okruhu a ovlivní krajinné scenérie v území. S ohledem na charakter předpokládaných záměrů v AO se tomuto působení nelze vyhnout." Jak je možné, že všechny tyto vlivy jsou hodnoceny jako zanedbatelné, když přitom VTE budou představovat novou dominantu, která jednoznačně výrazně ovlivní krajinu, to není ve Změně č. 2 ani v územním opatření vysvětleno. Vliv VTE na krajinný ráz může mít ještě další dopady – již napořád bude hodnota krajinného rázu snížena, takže bude možné do území umisťovat i další záměry, které by jinak kvůli ochraně krajinného rázu nebyly přípustné. **8. Další negativní vlivy AOV98** Prostor pro individuální připomínky: lze doplnit např. obavy z negativního vlivu vymezení AOV na zvířata, na ekosystémy, na vodní poměry v území, na zemědělský půdní fond, na ekosystémy...	
11055.	Pek Alois a 1 další osoba	MMR-49033-2026-81	I.1.b.2.	VTE	**PŘIPOMÍNKY K:** **I. návrhu Změny č. 2 Územního rozvojového plánu ČR (ÚRP ČR)** **II. Vyhodnocení vlivů návrhu Změny č. 2 ÚRP na udržitelný rozvoj území (SEA)** **III. návrhům jednotlivých územních opatření pro akcelerační oblasti (AO) vymezeným v návrhu Změny č. 2 ÚRP** Tímto podávám připomínku k návrhu vymezení akceleračních oblastí pro větrné elektrárny (VTE). Na základě níže uvedených důvodů nesouhlasím s návrhem změny č. 2 ÚRP ČR, Vyhodnocení vlivů návrhu Změny č. 2 ÚRP na udržitelný rozvoj území (SEA) a návrhům jednotlivých územních opatření pro akcelerační oblasti (AO) vymezeným v návrhu Změny č. 2 ÚRP. Veškeré níže uvedené připomínky se vztahují současně ke všem výše uvedeným projednávaným částem veřejné vyhlášky. **A. Nedostatky návrhu** ○ návrh není dostatečně odůvodněn a **chybí konkrétní podklady** (zákon č. 500/2004 Sb.) ○ nebyly dostatečně posouzeny **dopady na životní prostředí** (zákon č. 100/2001 Sb.) ○ hrozí **narušení krajiny a přírody** (zákon č. 114/1992 Sb.) ○ návrh **nerespektuje ochranu hodnot území a kvalitu bydlení** (zákon č. 283/2021 Sb.) ○ nebyly posouzeny jiné **varianty řešení, zejména využití brownfieldů** (opuštěných a již narušených ploch) a návrh tak neodůvodněně zasahuje do volné krajiny ○ vychází **pouze z expertních odhadů** (počet věží, výkon, rozmístění) ○ návrh **řeší problémy až dodatečně**, místo aby jim předešel ○ nejsou dostatečně vyhodnoceny **kumulativní dopady více záměrů v území** **B. Příroda, krajina a životní prostředí** **1. Nedostatečné posouzení vlivů na životní prostředí** ○ výskyt chráněných druhů (ptáci, netopýři) a zásah do migračních tras (vlk, rys apod.) ○ narušení prvků ÚSES (biokoridory)	**Neakceptováno.** Akcelerační oblasti byly vymezeny na celostátní úrovni v Z2 ÚRP na základě Zadání Z2 ÚRP schváleného Vládou ČR. Vymezení akceleračních oblastí proběhlo na základě biologického posouzení konkrétních území podle § 11 odst. 3 resp. 4 ZOZE, jehož výsledky spolu s výsledky vyhodnocení vlivů na životní prostředí (SEA, Příloha č. 5 k odůvodnění Z2 ÚRP) byly zapracovány do návrhu Z2 ÚRP. Návrh Z2 ÚRP a jeho odůvodnění, návrh souvisejících územních opatření a jejich odůvodnění obsahují náležitosti v souladu s příslušnými právními předpisy, včetně správního řádu, stavebního zákona a dalších. Zpracování VVURÚ odpovídá obsahem i strukturou požadavkům obsaženým v příloze č. 4 stavebního zákona, včetně posouzení kumulativních a synergických vlivů, vlivů na zdraví a hodnocení nulové varianty (platné znění ÚRP) vůči variantě navrhované (Z2 ÚRP). Zadání Z2 ÚRP schválené Vládou ČR nepožadovalo jiná variantní řešení. Ustanovení § 4 odst. 3 ZOZE a čl. 15c směrnice RED III sice upřednostňují brownfieldy a degradované plochy, avšak nevylučují vymezení akcelerační oblasti na jiných pozemcích. Vymezení výhradně na degradovaných plochách nebylo s ohledem na prostorové nároky technologie větrných elektráren proveditelné. Samotný způsob vymezení akceleračních oblastí na základě podkladů (biologická posouzení, mapy citlivosti ptáků vůči výstavbě VTE zpracované ČSO, území významná pro netopýry

Poř. č.	Připomínkové místo	Číslo jednací	Článek	AO	Připomínka	Vyhodnocení
					o zásadní změna krajiny a její industrializace o dominantní stavby (až cca 250 m vysoké) viditelné na velké vzdálenosti o chybí posouzení nočního osvětlení o nedostatečně řešen kumulativní vliv více větrných elektráren **2. Nedostatečné posouzení vlivů na vodu a klima** o hrozí narušení vsakování vody do půdy a změna odtokových poměrů, o může dojít ke zhoršení schopnosti krajiny zadržovat vodu a riziko vysychání krajiny o chybí posouzení vlivu na mikroklima, o nejsou dostatečně řešeny dopady na vodní režim území. **3. Zemědělská půda** o zábor a znehodnocení kvalitní půdy o možné zásahy do půd I. a II. třídy ochrany (nejcennější půdy) o zhutnění půdy a zvýšení eroze a fragmentace pozemků o nejasný stav a poškození meliorací **4. Nedostatečné posouzení vlivů na obyvatele** o hluk a jeho dlouhodobý vliv nejsou dostatečně vyhodnoceny, o není dostatečně řešen stroboskopický efekt, o změna charakteru bydlení, o není dostatečně vysvětlen způsob stanovení vzdálenosti od obytné zástavby, o nebyly dostatečně posouzeny dopady na hodnotu nemovitostí a kvalitu bydlení. **<u>C. Technická a bezpečnostní rizika</u>** **1. Nedostatečnost navržených zmírňujících opatření** o navržená opatření pouze částečně zmírňují dopady, ale neřeší samotný střet, o řada opatření je formulována neurčitě a bez jasné kontroly jejich plnění, o významné problémy jsou odkládány až do navazujících řízení. **2. Technická a bezpečnostní rizika** o odlet ledu z rotorů v zimě, požáry zařízení (obtížně zvládnutelné zásahy) a zásah bleskem, o pád částí konstrukce, únik provozních kapalin, o kontaminace půdy a vody, o šíření požáru do krajiny, o v ČR dosud neexistuje právní ani metodická úprava požární bezpečnosti VTE a nejsou stanoveny konkrétní odstupové vzdálenosti od lesů či obytné zástavby z hlediska požárního rizika, o Ministerstvo dopravy připustilo existenci bezpečnostních rizik spojených s VTE, zejména vizuální distrakce řidičů, stínových efektů, nočního překážkového osvětlení, odletu ledu či havárií a odletu částí konstrukcí. Není jasně stanoveno, kdo **ponese odpovědnost za případné škody na zdraví, majetku a životním prostředí**. **<u>D. Rozpor se zákony a právními předpisy ČR a EU</u>** Návrh může být v rozporu zejména s: o zákonem č. 500/2004 Sb., správní řád, o zákonem č. 100/2001 Sb., o posuzování vlivů na životní prostředí (EIA),	dle podkladů ČESON, biotopy zvláště chráněných druhů velkých savců a další) a nařízení vlády č. 507/2025 Sb. minimalizuje vliv na složky životního prostředí. Pro všechny akcelerační oblasti jsou současně pořizována územní opatření, která obsahují opatření stanovená na základě biologických posouzení. Tato opatření dále zmírňují negativní vlivy, které nebylo možné vyloučit vymezením akcelerační oblasti. Podmínky v územních opatřeních zahrnují ochranu prvků lokálního ÚSES a všech biokoridorů, ochranu biotopů, ZPF a PUPFL, dále povinnost biologického dozoru, monitoring mortality ptáků a netopýrů, detekční systémy a další podmínky specifické vzhledem ke konkrétní akcelerační oblasti. Jedním z podkladů pro zpracování Z2 ÚRP byl dokument Akcelerační oblasti, předvýběr ploch k výstavbě VTE, Screening území ČR z hlediska ochrany krajinného rázu (Roman Bukáček, Simona Vondráčková, 2025). Při vymezování akceleračních oblastí byl krajinný ráz dále prověřován, a to s ohledem na hodnoty území. Vlivy na krajinný ráz pak byly dále vyhodnoceny v rámci VVURÚ, a to jak z hlediska navrhovaného souboru akceleračních oblastí jako celku, tak pro jednotlivá území v kartách akceleračních oblastí, které obsahují i mapy viditelnosti (Příloha SEA). Podmínky v územních opatřeních pak dále omezují barevné řešení doprovodných staveb a rozsah trvalých terénních úprav. V souvisejících územních opatření jsou stanoveny podmínky, které zajišťují ochranu protierozních opatření, funkčních melioračních zařízení, vodních toků a ploch a rovněž omezující možné terénní úpravy. Vzhledem k charakteru a rozsahu potenciálních záměrů se při naplnění podmínek nepředpokládá realizace zpevněných ploch v takovém rozsahu, který by mohl významně ovlivnit vodní režim v rámci akceleračních oblastí. V souladu s požadavky vodního zákona se v rámci procesu povolování záměru bude vyjadřovat vodoprávní úřad. Významné ovlivnění mikroklimatu se u akceleračních oblastí pro VTE ani FVE nepředpokládá. Ochrana ZPF je řešena v souvisejících územních opatřeních. Podmínkami je zajištěno, že nebudou vznikat neobhospodařovatelné zbytkové zemědělské pozemky ani pozemky bez přístupu k veřejně přístupné pozemní komunikaci. Dále je v nich požadavek na upřednostní nižších tříd ochrany ZPF při realizaci záměrů OZE a je stanovena maximální plocha dlouhodobého nebo trvalého odnětí ZPF pro záměry OZE v celé akcelerační oblasti. Souhlas s odnětím ze ZPF bude vydán v navazujícím řízení dle stavebního zákona. Při vymezení akceleračních oblastí nelze předjímat konkrétní technické parametry či přesné umístění záměrů OZE. Obavy z negativních vlivů hluku a stroboskopického efektu řeší podmínky stanovené ve všech územních opatřeních pro akcelerační oblasti

Poř. č.	Připomínkové místo	Číslo jednací	Článek	AO	Připomínka	Vyhodnocení
					o zákonem č. 114/1992 Sb., o ochraně přírody a krajiny, o zákonem č. 334/1992 Sb., o ochraně zemědělského půdního fondu, o zákonem č. 283/2021 Sb., stavební zákon, o podmínkami směrnice EU RED III (nevhodně zvolená lokalita, nevyřešené dopady) o principem předběžné opatrnosti dle čl. 191 SFEU, o právem na příznivé životní prostředí dle čl. 35 Listiny základních práv a svobod, o právem na ochranu zdraví dle čl. 31 Listiny základních práv a svobod, o právem na ochranu vlastnictví dle čl. 11 Listiny základních práv a svobod. **<u>Závěr</u>** Navržená akcelerační oblast **má zásadní střety s přírodou, krajinou, vodou i kvalitou života obyvatel.** Tyto problémy nejsou řešeny, ale pouze částečně zmírňovány. Návrh nemá dostatečné podklady, neřeší varianty řešení a nedostatečně hodnotí kumulativní dopady. Z uvedených důvodů požaduji **zásadní přepracování návrhu Změny č. 2 ÚRP**, které bude respektovat vše výše uvedené.	pro VTE, které ukládají zpracování hlukové studie, studie působení stroboskopického efektu, včetně minimalizace shadow flicker efektu, a také omezují světelné zatížení. Akcelerační oblasti pro VTE byly vymezeny s odstupem alespoň 500 m od obytné zástavby s ohledem na snížení rizik pro obyvatele. V případě, že by záměr nesplňoval zákonné hygienické limity (nařízení vlády č. 272/2011 Sb., o ochraně zdraví před nepříznivými účinky hluku a vibrací) a další požadavky vyplývající z příslušných právních předpisů (např. požární bezpečnost) a současně podmínky v územním opatření, nemůže být povolen. Odpovědnost za škody má provozovatel větrné elektrárny, který odpovídá za její technický stav a bezpečnost provozu podle občanského zákoníku (zákon č. 89/2012 Sb.). Vymezení akcelerační oblasti v ÚRP nezakládá možnost vyvlastnění ani právo na výstavbu VTE a nevylučuje jiné využití území. Nebylo prokázáno, že by instalace VTE měla významný negativní vliv na cenu nemovitostí či provádění investic. Lokální dopady na cenu nemovitostí konkrétních záměrů nelze posuzovat na koncepční úrovni při vymezování akceleračních oblastí v ÚRP. Návrh Změny č. 2 ÚRP byl připraven v souladu s platnou legislativou ČR a EU, včetně správního řádu, stavebního zákona, zákona č. 249/2025 Sb. (ZOZE) zákona č. 114/1992 Sb. (ZOPK), směrnice RED III, směrnice o ochraně volně žijících ptáků a směrnice o stanovištích. Vymezení akceleračních oblastí a podmínky v územních opatřeních jsou stanoveny na základě zákona a v jeho mezích. Dopad na veřejné zájmy byl posouzen VVURÚ.
11056.	Slavíčková Marie	MMR-49034-2026-81	99czzs	AOV98	Věc: Připomínka obce k návrhu Změny č. 2 ÚRP Text připomínky Podatel nesouhlasí s vymezením akcelerační oblasti AOV98 a žádá, aby tato akcelerační oblast nebyla ve Změně č. 2 Územního rozvojového plánu vymezena a aby nebylo vydáno územní opatřeníAOV98. ' Odůvodněni uplatněné připomínky 1. Direktivní vymezení AOV Podatel se domnívá, že není nezbytné (a neplyne to ani ze směrnice EU RED III), aby akcelerační oblasti pro VTE (dále jen "AOV") byly vymezeny direktivně na celostátní úrovni. je naprosto dostačující, když by Změna č. 2 Územního rozvojového plánu (dále jen "Změna č. 2") dala obcím povinnost, aby prověřily možnosti vymezení AOV v územních plánech. Na základě tohoto pokynu by samosprávy znalé místních poměrů po dohodě s občany vymezily vhodné lokality pro VTE. Díky tomu by byly zohledněny s potřebnou pečlivosti a v nutné podrobnosti zásahy do veřejných zájmů, které není možné na úrovni Změny č. 2 zhodnotit, neboť to její velké měřítko neumožňuje. 2. Diskriminační vymezení AOV	**Akceptováno.** Akcelerační oblast AOV98 Tetětice byla vypuštěna.

Poř. č.	Připomínkové místo	Číslo jednací	Článek	AO	Připomínka	Vyhodnocení
					Ve Změně č. 2 ÚRP není dostatečně vysvětleno, proč je třeba vymezit akcelerační oblasti právě tak, jak to činí Změna č. 2, jinými slovy není pochopitelné, proč právě počet AOV, se kterým Změna č. 2 počítá, povede ke splnění klimatických a energetických cílů a proč vymezeni jiné oblasti již není zapotřebí nebo proč by klimatické a energetické cíle nemohly být plněny i bez AOV98, když není ke splněni těchto cílů (které ani nejsou ve Změně č. 2 specifikovány) zapotřebí ani o jednu AOV více. Lokalita, kde je AOV98 přitom není nijak výjimečná z hlediska potenciálu pro VTE (nebo alespoň není ve Změně č. 2 přesvědčivě popsáno, proč se AOV98 svým větrným potenciálem tak výrazně odlišuje od dalších oblastí, kde AOV vymezeny nebyly). Lze tedy předpokládat, že existují i jiné shodné oblasti, kde však z nejasných důvodů AOV nebyly vymezeny. To považuje podatel za diskriminační. Diskriminovány jsou i samosprávy, na jejichž území jsou AOV vymezeny. Vymezení AOV totiž představuje jakousi stavební uzávěru, kdy obec nemůže v dotčeném území měnit územní plán podle svých potřeb, ale musí respektovat vymezenou AOV. Vedle toho pak nebudou investoři VTE motivováni, aby s obci uzavřeli férovou plánovací smlouvu a poskytli obci a jejím občanům dostatečné kompenzace za negativní dopady provozu VTE. Záměry VTE povolované v AOV totiž budou protežovány a jejich výstavba výrazně usnadněna. Tato diskriminace přímo ovlivňuje i občany samospráv. 1. Nedostatečné posouzení vlivů Vymezení AOV s největší pravděpodobností povede k tomu, že záměry VTE v nich umisťované budou upřednostňovány a nedojde už nikdy k řádnému posouzení jejich negativních dopadů na životní prostředí, na zdraví a životy lidi. Proto by mělo být vyhodnocení vlivů Změny č. 2 a územního opatření pro AOV98 extrémně podrobné a kvalitní, prakticky na úrovni EIA. Překážkou pro takové podrobné posouzení je ale fakt, že je měřítko Územního rozvojového plánu příliš velké a neumožňuje skutečně posoudit dopady vymezení AOV (jiné by to bylo na úrovni územního plánu, resp. v procesu EIA se znalostí konkrétního záměru). Vzhledem k tomu, že na vymezení akceleračních oblastí naváže zrychlené a zjednodušené povolovací řízení před Dopravním a energetickým stavebním úřadem {DESÚ), v rámci kterého bude úřad prakticky pouze ověřovat, zda jsou záměry v souladu s vágními a nicneříkajícími podmínkami územního opatření AOV98. V souladu s těmito obecnými podmínkami ale budou téměř jakékoliv záměry, což znamená, že vlivy VTE realizovaných v AOV98 nebudou nikdy reálně posouzeny. Vágní posouzeni Změny č. 2 nebo územního opatření AOV98 je naprosto nedostatečné. Podatel se domnívá, že je nezbytné, aby všechny vlivy VTE byly skutečně a podrobně posouzeny, neboť vadné posouzení dopadů VTE může mít nejen přímý vliv na jeho zdraví včetně psychické pohody, ale také to může ovlivnit socioekonomický rozvoj obce, ve které žije. 2. Zanedbatelné pozitivní vlivy vymezeni AO V odůvodnění Změny č. 2 ani územního opatření není možné dohledat vyčíslení přínosu AOV98 pro snížení energetické závislosti anebo sníženi produkce CO2. Ve vyhodnocení vlivů územního opatřeníAOV98 se ale uvádí k pozitivním vlivům (přínosům) vymezeni AOV a realizace VTE: "Zanedbatelný až mírně pozitivní vliv k ochraně klimatu uplatnění AO se uplatní v globálním měřítku, tedy i z hlediska přeshraničního působení" V dokumentaci Změny č. 2 a územního opatření je tedy přiznáno, že přínosy VTE realizovaných v AOV98 budou zanedbatelné, byt' chybí konkrétní čísla. V takové situaci není pochopitelné, jak mohl zájem na vymezení AOV98 převážit nad ostatními konkrétně specifikovanými veřejnými zájmy, které naopak výstavba VTE ovlivní výrazně (byť to nekvalitně zpracované vyhodnocení Změny Č. 2 a územního opatření nepřiznává). Dále se ve vyhodnocení územního opatřeníAOV98 uvádí: "Vlivy na ovzduší v době výstavby zanedbatelné (prašnost při přesunu zemin, emise ze spalování PHM, sekundární prašnost), v době	

Poř. č.	Připomínkové místo	Číslo jednací	Článek	AO	Připomínka	Vyhodnocení
					provozu mírně pozitivní z důvodu náhrady spalovacích zdrojů při výrobě el. energie." Vzhledem k tomu, že se ve vyhodnoceni uvádí, že vliv AOV98 na ochranu klimatu bude zanedbatelný, bude logicky zanedbatelný rozsah, ve kterém VTE realizované v AOV98 nahradí spalovací zdroje. Změna č. 2 ani územní opatření tento závěr nevyvrací, neobsahují totiž vyčísleni toho, v jak velkém rozsahu VTE realizované v AOV98 nahradí spalovací zdroje a jaký přesně vliv bude mít tato náhrada na cíle sledované Změnou č. 2, tedy snížení energetické závislosti ČR a snížení produkce CO2. je také třeba řádně vyhodnotit, proč těchto cílů nelze dosáhnout jinými způsoby (zvýšení počtu bloků JEDU, popř. JETE, rozvoj vodíkové infrastruktury v souladu s Vodíkovou strategií ČR, větší důraz na rozvoj FVE). Proto ani blíže nespecifikovaná náhrada spalovacích zdrojů není důvod, proč by měl zájem na vymezení AOV98 převážit nad jinými zájmy v území. 3. Výška VTE a rozloha AO Ve Změně č. 2 ani v územním opatření pro AOV98 není vysvětleno, proč byla zvolena právě tato rozloha AO a proč má AOV právě tyto konkrétní hranice a proč právě toto vymezení AOV povede ke splněni cílů Změny č. 2. jinými slovy není vysvětleno, proč nemůže být AO vymezena jiným způsobem tak, aby kupř. byly VTE umisťovány v dostatečné vzdálenosti od zastavěného území a zastavitelných ploch podle územních plánů (min 1,5 km) a není porovnáno, zda by toto jiné vymezení AOV třeba také nevedlo ke splnění citů Změny č. 2. Podatel se domnívá, že to ale vzhledem k nespecifičnosti cílů Změny č. 2 není ani možné, proto by také vůbec neměla být AOV98 vymezena. 4. Hluková zátěž, vibrace a stroboskopický efekt Podatel zásadně nesouhlasí s tím, že Změna č. 2 ani příslušné územní opatření vůbec neřeší negativní dopady hluku. Hluk totiž Změna č. 2 chápe jako normální integrální součást VTE, bez které to prostě nejde a je třeba se s tím smířit. Tento přistup nejlépe demonstruje přirovnání hluku z VTE k "šumění lesa", které zřejmě mohou vnímat jako nepříjemné jen neurotické osoby. Podatel se proto domnívá, že hlukové vlivy nebyly zhodnoceny a ve skutečnosti to ani není možné bez znalosti konkrétního projektu. Podatel zdůrazňuje, že nepovažuje za dostatečné, aby byla hluková zátěž řešena až v hlukové studii zpracované investorem. Takový přistup není schopný zajistit reálnou ochranu lidského zdraví. Podatel dále nesouhlasí s tím, že vůbec nedošlo k posouzení vlivů infrazvuku, nízkofrekvenčního hluku a vibraci, ačkoliv odborné studie upozorňují na rizika spojená s těmito doprovodnými jevy provozu VTE. Podatel se domnívá, že nebyl ani řádně zhodnocen vliv vibrací na nemovitosti. Stejně tak nebyl řádně posouzen z hlediska vlivů tzv. stroboskopický efekt, kdy se posouzení zejména nezaměřilo na obtěžující dopady stroboskopického efektu. 5. Vlivy na krajinný ráz Větrné elektrárny mají zásadní vlivy na krajinný ráz. Ve Vyhodnocení vlivů územního opatřeníAOV98 se mjl. uvádí: "AO dle ZÚR Zlínského kraje spadá do krajiny zemědělské intenzivní AO se nachází v krajinném celku Kroměřížsko. Pro krajinu intenzivní zemědělskou jsou typické rovinaté oblasti až ploché pahorkatiny na spraších a intenzivní zemědělství jako kulturní prvky uváděny větrolamy selské statky, sakrální architektura, dochované architektonické a urbanistické znaky sídel. Krajinná scéna je otevřená, rozlehlost a přehlednost území: dominance horizontály v krajině, dominance sakrální architektury a siluety historických měst. Za hlavní potenciálně ovlivněné přírodní hodnoty lze považovat EVL Troják, který se nachází v sousedství a přírodní park (EVL) Chřiby (cca 4 km). Z kulturních hodnot v okruhu do 10 km se jedná primárně o MRP Kroměříž s NKP Zámek Kroměříž s Květnou a Podzámeckou zahradou, které jsou součástí UNESCO. výstavbou větrných elektráren lze předpokládat narušeni krajinných hodnot území Větrné elektrárny jsou stavební dominantou, která bude vizuálně patrná v širokém okruhu a ovlivní krajinné scenérie v území S ohledem na charakter předpokládaných záměrů v AO se tomuto působení nelze vyhnout."	

Poř. č.	Připomínkové místo	Číslo jednací	Článek	AO	Připomínka	Vyhodnocení
					Jak je možné, že všechny tyto vlivy jsou hodnoceny jako zanedbatelné, když přitom VTE budou představovat novou dominantu, která jednoznačně výrazně ovlivni krajinu, to není ve Změně č. 2 ani v územním opatření vysvětleno. Vliv VTE na krajinný ráz bude mít ještě další dopady - již napořád bude hodnota krajinného rázu snížena, takže bude možné do území umisťovat i další záměry, které by jinak kvůii ochraně krajinného rázu nebyly přípustné. 6. Vlivy na zvířata VTE velmi silně ovlivňuji jak ptáky a letouny, tak savce a hmyz, dokonce i obojživelníky aj. Vyhodnoceni územního opatření AOV98 však všechny tyto vlivy zlehčuje. Vyhodnoceni proto nelze považovat za dostatečné. V území, kde má být AOV vymezena se nachází řada ptáků i letounů. jejich úmrtí ale Změna č. 2 chápe jako integrální a v podstatě běžnou součást provozu VTE, kterou je třeba akceptovat a příliš ji neřešit. Ve vztahu k ptákům územní opatření neobsahuje žádná reálná a funkční kompenzační opatření. V podstatě jen počítá s tím, že pro ochranu ptáků bude použito "vhodné technické řešeni". Tím se zřejmě myslí odpuzovače, ale není vůbec vysvětleno, v jaké míře tyto odpuzovače zamezí střetům ptáků s lopatkami VTE. jiným opatřením má být zařízení, které zastaví roztočený rotor, ale ani zde není blíže popsáno, jak přesně bude zajištěno, aby tento mechanismus byl skutečně funkční. Jde-li o letouny, pak je opatřením k jejich ochraně monitoring prováděni provozovatelem VTE. Takové opatření není vůbec schopno netopýry ochránit, ačkoliv právě netopýři jsou extrémně ohroženi VTE. Pro savce představuji VTE především vizuální bariéru v území, čímž omezují jich migraci, a vedle toho je nepříznivě ovlivňují hlukové dopady provozu VTE a vibrace. Kromě toho VTE mohou poškoditi jejich biotopy, neboť ovlivňuji lokální klima a tím i ekosystémy. Odůvodnění Změny č. 2 ani územního opatření nevysvětluje, proč dostala AOV98 přednost před ochranou zvířat. 7. Vlivy na vodní poměry a lokální klima Ve vyhodnocení vlivů Změny č. 2 ani územního opatření AOV98 není popsáno, jak byly hodnoceny vlivy VTE na spodní vody a celkově na vodní poměry a na jejich možné změny v důsledku výstavby a provozu VTE. V době, kdy se celá ČR potýká s extrémními suchy a vody je stále méně, je třeba tuto otázku brát velmi vážně a rozhodně nelze pouze stroze konstatovat, že VTE mají přednost, "protože mají prostě přednost". Je totiž faktem, že VTE, zejména ty extrémně vysoké, mají železobetonové základy, které jsou schopny vodní poměry v krajině narušit. Pro VTE se také buduje infrastruktura, která také může narušit tok podzemní vody anebo snížit množství vody proudící do blízkých vodních toků nebo vodních zdrojů. výstavba VTE také odstraňuje ochranné vrstvy půdy a podloží, čímž činí podzemní vodu pod nimi zranitelnější vůči znečištěni z úniků nebo rozlitých látek z vozidel nebo zařízeni použitých k jejich výstavbě a vůči únikům a látkám z turbín a související infrastruktury během provozu. Je také známo, že VTE velmi výrazně ovlivňují klima ve svém okolí (negativně). jedná se především o dopady na teplotu zemského povrchu, fyzikálně-chemické vlastnosti půdy, rychlost větru, vlhkost a srážky. Větrné elektrárny na pevnině mají významný oteplovací vliv na teplotu zemského povrchu v noci.	

<table>
<tr><th>Poř. č.</th><th>Připomínkové místo</th><th>Číslo jednací</th><th>Článek</th><th>AO</th><th>Připomínka</th><th>Vyhodnocení</th></tr>
<tr><td></td><td></td><td></td><td></td><td></td><td>V důsledku zhoršování fyzikálně-chemických vlastností půdy dochází k vysušování lokalit nacházejících se u VTE. Půdní vlhkost navíc ovlivňuje rovnováhu ekosystému, což ohrožuje ekologickou stabilitu krajiny a některé druhy zvířat.

Z vyhodnoceni územního opatření AOV98 ani Změny Č. 2 jako celku ani z jejich odůvodněni není vůbec zřejmé, jak bylo s těmito fakty naloženo.

8. Vlivy na zemědělský půdní fond

Ve vyhodnoceni územního opatření se uvádí: "Přítomnost ZPF také v I. a //. třídě ochrany. předpokládaný zábor je vyšší než u jiných AO, největší (cca 5 ha) u //. třídy ochrany S ohledem na velmi nízký rozsah záborů ve vyšší třídě ochrany dále neřešeno. Zábor se týká také III., /\L tř. ochrany V případě VTE a doprovodných staveb (rozvoden, úložišť el. energie, komunikaci apod.) v AO je zábor pro zajištění bezpečnosti hodnocení považován za trvalý. Uplatnění AO nebude mít vliv na ekologické funkce půdy. Zábor půdy je s ohledem na relativně malou výměru a na rozlohu zemědělské půdy VAO a jejím okoli považován za mírně negativní vliv."

Rozsah záborů je přitom následující:
<table><tr><th rowspan="2">Označení plochy / koridoru</th><th rowspan="2">Rozloha plochy / koridoru (ha)</th><th rowspan="2">Navržené využití</th><th rowspan="2">Odhad záboru (ha)</th><th colspan="5">Odhad záboru podle tříd ochrany (ha)</th><th rowspan="2">Odhad výměry záboru, na které bude provedena rekultivace na zemědělskou půdu (ha)</th></tr><tr><th>I.</th><th>II.</th><th>III.</th><th>IV.</th><th>V.</th></tr><tr><td>% zastoupení</td><td>100</td><td></td><td>92,72</td><td>11,22</td><td>56,44</td><td>14,94</td><td>10,12</td><td>0,00</td><td>0%</td></tr><tr><td>AOV98</td><td>1374,6</td><td>VTE</td><td>8,92</td><td>1,08</td><td>5,43</td><td>1,44</td><td>0,97</td><td>0,00</td><td>0,00</td></tr></table>Podle názoru podatele nelze považovat trvalé zničeni 6,5 hektarů cenné půdy (tento odhad může být navíc podhodnocen) za něco co není třeba řešit. Takové zdůvodněni záborů je bizarní a nedostačuje požadavkům v § 4 odst. 3 zákona č. 334/1992 Sb., o ochraně ZPF, kde se mj. uvádí, že zemědělskou půdu I. a ||. třídy ochrany lze v územně plánovací dokumentaci určit k jinému než zemědělskému účelu nebo odejmout pouze v případech, kdy jiný veřejný zájem výrazně převažuje nad veřejným zájmem ochrany zemědělského půdního fondu.

Podatel se ze Změny č. 2 ani územního opatření AOV98 a jejich odůvodněni nedozvěděl, jak bylo doloženo, že výrazně převažuje veřejný zájem na realizaci VTE nad zájmem na ochraně cenných části ZPF. Nezjistil ani to, jak zábor ZPF přispěje k tomu, aby byly zmírněny dopady změny klimatu nebo aby byla zvýšena energetická soběstačnosti ČR (a v jakém rozsahu se tak stane). Podatel také neví, proč není možné VTE realizovat jinde, kde by k záborům cenných půd nedošlo. Na uvedené otázky by měla Změna č. 2 odpovědět velmi přesně nebo akcelerační oblast nevymezovat a ponechat vše na územní plány a povolovací řízeni, kde budou moct být zábory skutečně podrobně posouzeny a vyhodnoceny.

9. Další připomínky podatele:</td><td></td></tr>
<tr><td>11057.</td><td>Marta Dušková</td><td>MMR-49035-2026-81</td><td>99czzi</td><td>AOV85</td><td>Věc: Připomínka ke Změně Č. 2 územního rozvojového plánu – akcelerační oblast AOV85 Nový Dvůr

Tímto podávám zásadní nesouhlas s návrhem vymezení akcelerační oblasti AOV85 Nový Dvůr určené pro výstavbu větrných elektráren.</td><td>Akceptováno.

Akcelerační oblast AOV85 Nový Dvůr byla vypuštěna.</td></tr>
</table>

Příloha č. 5zze – Vyhodnocení připomínek obcí a veřejnosti

Poř. č.	Připomínkové místo	Číslo jednací	Článek	AO	Připomínka	Vyhodnocení
					Nesouhlasím s tím, že má v těsné blízkosti obcí a domovů obyvatel vzniknout rozsáhlý průmyslový projekt s až 10 větrnými elektrárnami o možné výšce až 2oo metrů. Domnívám se, že tento návrh naprosto neodpovídá charakteru krajiny Podřipska ani kvalitě života lidí, kteří zde žijí. Lidé si zde pořídili bydlení v klidné venkovské krajině, v blízkosti přírody a historicky významného území kolem hory Říp. Ne proto, aby několik set metrů od jejich domovů vznikla průmyslová zóna s obřími větrnými elektrárnami, nepřetržitým hlukem, blikáním světel a pohybujícími se lopatkami viditelnými na kilometry daleko. Mám vážné obavy z dopadů na zdraví obyvatel okolních obcí. Provoz větrných elektráren je spojován s dlouhodobým hlukem, vibracemi, nízkofrekvenčním zvukem a infrazvukem. Velmi problematický je podle mého názoru také stroboskopický efekt způsobený pohybem lopatek a neustálé blikání nočního překážkového osvětlení. Tyto vlivy mohou výrazně zhoršit kvalitu spánku, psychickou pohodu a celkovou kvalitu života obyvatel v okolí. Považuji za nepřijatelné, Že zdravotní dopady na obyvatele nejsou dosud dostatečně vyhodnoceny, přestože dokumentace sama potvrzuje potřebu dalších hlukových studií a odborných posouzení. Není normální nejdříve umístit obří průmyslový projekt do těsné blízkosti domů a až následně řešit, jaké bude mít dopady na zdraví lidí. Požaduji proto vypracování nových nezávislých odborných studií a posudků přímo pro tuto lokalitu, zejména: · hlukové studie včetně nízkofrekvenčního hluku a infrazvuku, · studie dlouhodobých dopadů na fyzické a psychické zdraví obyvatel, · posouzení stroboskopického efektu a nočního světelného znečištění, · studie kumulativních dopadů celé plánované akcelerační oblasti, · studie skutečných větrných podmínek přímo v místě plánované výstavby, · biologického průzkumu zaměřeného na ptáky, netopýry a další chráněné druhy, · hydrologického posouzení dopadů na spodní vody a vodní režim krajiny, · požárně bezpečnostního posouzení a krizového plánu pro případ havárie nebo požáru. Za zásadní problém považuji také samotný rozsah projektu. výstavba až 10 větrných elektráren o výšce až 2oo metrů představuje podle mého názoru nepřiměřený zásah do krajiny Podřipska a okolí hory Říp. Takto vysoké stavby budou viditelné na desítky kilometrů a nenávratně poškodí charakter této historicky a kulturně významné oblasti. Výhled z hory Říp, která je symbolem české historie a identity, bude podle mého názoru zásadně znehodnocen. Místo přirozené krajiny vznikne pohled na rozsáhlý komplex obřích větrných elektráren s blikajícími světly a pohybujícími se lopatkami. Další obavy mám z rozsáhlých zásahů do krajiny a infrastruktury. Nejde pouze o samotné stožáry větrných elektráren, ale také o budování nových přístupových komunikací, kabelových tras, technického zázemí a obrovských betonových základů. Domnívám se, že nebyly dostatečně vyhodnoceny možné dopady na půdu, spodní vody a celkový vodní režim krajiny. Mám rovněž obavy z dopadů projektu na ptáky, netopýry a další živočichy žijící V této oblasti. Nemyslím si, že navržená opatření budou schopna zabránit negativním vlivům provozu větrných elektráren na místní přírodu.	

Poř. č.	Připomínkové místo	Číslo jednací	Článek	AO	Připomínka	Vyhodnocení
					Za problematické považuji také možné dopady na bezpečnost leteckého provozu vzhledem k blízkosti nouzové přistávací plochy v Kostomlatech pod Řípem. Domnívám se rovněž, že návrh dostatečně neprokazuje skutečný přínos projektu vzhledem k větrným podmínkám v této oblasti a vysokým nákladům na výstavbu, provoz a budoucí likvidaci těchto zařízení. Mám obavy, že negativní dopady zůstanou místním obyvatelům, zatímco ekonomický přínos bude minimální. Podle mého názoru návrh v této podobě dostatečně nerespektuje ochranu krajinného rázu podle § 12 zákona č. 114/1992 Sb., o ochraně přírody a krajiny, ani právo obyvatel na příznivé životní prostředí podle Čl. 35 Listiny základních práv a svobod. Z výše uvedených důvodů zásadně nesouhlasím s návrhem akcelerační oblasti AOV85 Nový Dvůr a žádám o jeho přehodnocení a zamítnutí. Nesouhlasím s navrženým způsobem vymezování akceleračních oblastí pro výstavbu větrných elektráren na území České republiky, neboť mám za to, že dochází k upřednostňování energetických zájmů před ochranou zdraví obyvatel, krajiny a charakteru obcí.	
11058.	Antonín Slavíček	MMR-49036-2026-81	99czzs	AOV98	**<u>Věc: Připomínka k návrhu Změny č. 2 ÚRP</u>** **<u>Text připomínky</u>** Podatel nesouhlasí s vymezením akcelerační oblasti AOV98 a žádá, aby tato akcelerační oblast nebyla ve Změně č. 2 Územního rozvojového plánu vymezena a aby nebylo vydáno územní opatření AOV98. **<u>Odůvodnění uplatněné připomínky</u>** **1. <u>Direktivní vymezení AOV</u>** Podatel namítá, že není nezbytné (a neplyne to ani ze směrnice EU RED III), aby akcelerační oblasti pro VTE (dále jen „AOV“) byly vymezeny direktivně na celostátní úrovni. Je naprosto dostačující, pokud by Změna č. 2 Územního rozvojového plánu (dále jen „Změna č. 2“) dala obcím povinnost, aby prověřily možnosti vymezení navrhovaných AOV ve svých územních plánech. Na základě tohoto pokynu by samosprávy znalé místních poměrů po dohodě s občany vymezily vhodné lokality pro VTE. Díky tomu by byly zohledněny s potřebnou pečlivostí a v nutné podrobnosti zásahy do veřejných zájmů, které není možné na úrovni Změny č. 2 zhodnotit, neboť to její velké měřítko neumožňuje. **2. <u>Diskriminační vymezení AOV</u>** Ve Změně č. 2 ÚRP není dostatečně vysvětleno, proč je třeba vymezit akcelerační oblasti právě tak, jak to činí tato změna. Není tedy pochopitelné, proč právě počet AOV, se kterým Změna č. 2 počítá, povede ke splnění klimatických a energetických cílů a proč vymezení jiné oblasti již není zapotřebí nebo proč by klimatické a energetické cíle nemohly být plněny i bez AOV98, když není ke splnění těchto cílů (které ani nejsou ve Změně č. 2 specifikovány) zapotřebí další AOV vymezit. Lokalita, kde je AOV98 přitom není nijak výjimečná z hlediska potenciálu pro VTE nebo není ve Změně č. 2 přesvědčivě alespoň popsáno, proč se AOV98 svým větrným potenciálem tak výrazně odlišuje od dalších oblasti, kde AOV vymezeny nebyly). Lze tedy předpokládat, že existují i jiné shodné oblasti, kde však z nejasných důvodů jako AOV nebyly vymezeny. To považuje podatel za diskriminační. Diskriminovány jsou i samosprávy, na jejichž území jsou AOV vymezeny. Vymezení AOV totiž představuje jakousi stavební uzávěru, kdy obec nemůže v dotčeném území měnit územní plán podle svých potřeb, ale musí respektovat vymezenou AOV. Vedle toho pak nebudou investoři VTE motivováni, aby s obcí uzavřeli férovou plánovací smlouvu a poskytli obci a jejím občanům dostatečné kompenzace	**Akceptováno.** Akcelerační oblast AOV98 Tetětice byla vypuštěna.

Poř. č.	Připomínkové místo	Číslo jednací	Článek	AO	Připomínka	Vyhodnocení
					za negativní dopady provozu VTE. Záměry VTE povolované v AOV totiž budou protežovány a jejich výstavba výrazně usnadněna. Tato diskriminace přímo ovlivňuje i občany samospráv. **3. <u>Nedostatečné posouzení vlivů</u>** Vymezení AOV s největší pravděpodobností povede k tomu, že záměry v nich budovat VTE, budou upřednostňovány a nedojde k řádnému posouzení negativních dopadů na životní prostředí, na zdraví a životy lidí. Proto by mělo být vyhodnocení vlivů Změny č. 2 a územního opatření pro AOV98 dostatečně detailní a kvalitní, prakticky na úrovni EIA. Překážkou pro takové podrobné posouzení je ale fakt, že je měřítko Územního rozvojového plánu příliš velké a neumožňuje skutečně posoudit dopady vymezení AOV. Jiné by to bylo na úrovni místního územního plánu, resp. v rámci procesu EIA se znalostí konkrétního záměru. Vzhledem k tomu, že na vymezení akceleračních oblastí naváže zrychlené a zjednodušené povolovací řízení před Dopravním a energetickým stavebním úřadem (DESÚ), v rámci kterého hrozí, že bude úřad prakticky pouze ověřovat, zda jsou záměry v souladu se značně vágními podmínkami územního opatření AOV98. Což znamená, že vlivy VTE realizovaných v AOV98 nebudou nikdy reálně dostatečně posouzeny. Vágní posouzení Změny č. 2 nebo územního opatření AOV98 je naprosto nedostatečné. Podatel se domnívá, že vadné posouzení dopadů VTE může mít nejen přímý vliv na jeho zdraví včetně psychické pohody, ale také to může ovlivnit socioekonomický rozvoj obce, ve které žije. **4. <u>Zanedbatelné pozitivní vlivy vymezení AO</u>** V odůvodnění Změny č. 2 ani územního opatření není možné dohledat vyčíslení přínosu AOV98 pro snížení energetické závislosti anebo snížení produkce CO_2. Ve vyhodnocení vlivů územního opatření AOV98 se ale uvádí k pozitivním vlivům (přínosům) vymezení AOV a realizace VTE: „*Zanedbatelný až mírně pozitivní vliv k ochraně klimatu uplatnění AO se uplatní v globálním měřítku, tedy i z hlediska přeshraničního působení.*“ V dokumentaci Změny č. 2 a územního opatření je tedy přiznáno, že přínosy VTE realizovaných v AOV83 budou zanedbatelné, byť chybí konkrétní čísla. V takové situaci není pochopitelné, jak mohl zájem na vymezení AOV98 převážit nad ostatními konkrétně specifikovanými veřejnými zájmy, které naopak výstavba VTE ovlivní výrazně (byť to nekvalitně zpracované vyhodnocení Změny č. 2 a územního opatření nepřiznává). Dále se ve vyhodnocení územního opatření AOV98 uvádí: *„Vlivy na ovzduší v době výstavby zanedbatelné (prašnost při přesunu zemin, emise ze spalování PHM, sekundární prašnost), v době provozu mírně pozitivní z důvodu náhrady spalovacích zdrojů při výrobě el. energie.“* Vzhledem k tomu, že se ve vyhodnocení uvádí, že vliv AOV98 na ochranu klimatu bude zanedbatelný, bude logicky zanedbatelný rozsah, ve kterém VTE realizované v AOV98 nahradí spalovací zdroje. Změna č. 2 ani územní opatření tento závěr nevyvrací, neobsahují totiž vyčíslení toho, v jak velkém rozsahu VTE realizované v AOV98 nahradí spalovací zdroje a jaký přesně vliv bude mít tato náhrada na cíle sledované Změnou č. 2, tedy snížení energetické závislosti ČR a snížení produkce CO_2. Je také třeba řádně vyhodnotit, proč těchto cílů nelze dosáhnout jinými způsoby (zvýšení počtu bloků JEDU, popř. JETE, rozvoj vodíkové infrastruktury v souladu s Vodíkovou strategií ČR, větší důraz na rozvoj FVE). Proto ani blíže nespecifikovaná náhrada spalovacích zdrojů není důvod, proč by měl zájem na vymezení AOV98 převážit nad jinými zájmy v území. **5. <u>Výška VTE a rozloha AO</u>** Ve Změně č. 2 ani v územním opatření pro AOV98 není dostatečně vysvětleno, proč byla zvolena právě tato rozloha AO a proč má AOV právě tyto konkrétní hranice a proč právě toto vymezení AOV povede ke splnění cílů Změny č. 2. Jinými slovy není vysvětleno, proč nemůže být AO vymezena jiným způsobem tak, aby kupř. byly VTE umisťovány v dostatečné vzdálenosti od zastavěného území a zastavitelných ploch podle územních plánů (min 1,5 km) a chybí též porovnání, zda by jiné vymezení AOV třeba též nevedlo ke splnění cílů Změny č. 2. Podatel se domnívá, že to ale vzhledem k nespecifičnosti cílů Změny č. 2 není ani možné, proto by také AOV98 vůbec neměla být vymezena.	

Poř. č.	Připomínkové místo	Číslo jednací	Článek	AO	Připomínka	Vyhodnocení
					6. <u>Hluková zátěž, vibrace a stroboskopický efekt</u> Podatel též považuje za chybné, že Změna č. 2 ani příslušné územní opatření vůbec neřeší negativní dopady hluku. Hluk totiž Změna č. 2 chápe jako normální integrální součást VTE, který nelze vyřešit a je třeba se s tím smířit. Tento přístup nejlépe demonstruje přirovnání hluku z VTE k v podstatě příjemnému „šumění lesa“, které mohou zaregistrovat jen neurotické osoby. Podatel se proto domnívá, že hlukové vlivy nebyly správně vyhodnoceny a ve skutečnosti to ani není možné bez znalosti konkrétního projektu. Nejsou však stanoveny ani žádné limity hluku, které by mohly zajistit reálnou ochranu lidského zdraví. Podatel zdůrazňuje, že nepovažuje za dostatečné, aby byla hluková zátěž řešena až v hlukové studii zpracované investorem. Podatel dále nesouhlasí s tím, že vůbec nedošlo k posouzení vlivů infrazvuku, nízkofrekvenčního hluku a vibrací, ačkoliv odborné studie upozorňují na rizika spojená s těmito doprovodnými jevy provozu VTE. Podatel se domnívá, že nebyl ani řádně zhodnocen vliv vibrací na nemovitosti. Stejně tak nebyl řádně posouzen z hlediska vlivů tzv. stroboskopický efekt, kdy se posouzení zejména nezaměřilo na obtěžující dopady stroboskopického efektu. **7. <u>Vlivy na krajinný ráz</u>** Větrné elektrárny mají zásadní vlivy na krajinný ráz. Ve Vyhodnocení vlivů územního opatření AOV83 se uvádí: *„AO dle ZÚR Zlínského kraje spadá do krajiny zemědělské intenzivní AO se nachází v krajinném celku Kroměřížsko. Pro krajinu intenzivní zemědělskou jsou typické rovinaté oblasti až ploché pahorkatiny na spraších a intenzivní zemědělství jako kulturní prvky uváděny větrolamy, selské statky sakrální architektura, dochované architektonické a urbanistické znaky sídel. Krajinná scéna je otevřená, rozlehlost a přehlednost území dominance horizontály v krajině, dominance sakrální architektury a siluety historických měst. Za hlavni potenciálně ovlivněné přírodní hodnoty lze považovat EVL Troják, který se nachází v sousedství a přírodní park (EVL) Chřiby (cca 4 km). Z kulturních hodnot v okruhu do 10 km se jedná primárně o MRP Kroměříž s NKP Zámek Kroměříž s Květnou a Podzámeckou zahradou, které jsou součástí UNESCO. výstavbou větrných elektráren lze předpokládat narušení krajinných hodnot území. Větrné elektrárny jsou stavební dominantou, která bude vizuálně patrná v širokém okruhu a ovlivní krajinné scenérie v území. S ohledem na charakter předpokládaných záměrů v AO se tomuto působení nelze vyhnout.”* Jak je možné, že všechny tyto vlivy jsou hodnoceny jako zanedbatelné, když přitom VTE budou představovat novou dominantu, která jednoznačně výrazně ovlivní krajinu, to není ve Změně č. 2 ani v územním opatření vysvětleno. Vliv VTE na krajinný ráz může mít ještě další dopady – již napořád bude hodnota krajinného rázu snížena, takže bude možné do území umisťovat i další záměry, které by jinak kvůli ochraně krajinného rázu nebyly přípustné. **<u>8. Další negativní vlivy AOV98</u>** Prostor pro individuální připomínky: lze doplnit např. obavy z negativního vlivu vymezení AOV na zvířata, na ekosystémy, na vodní poměry v území, na zemědělský půdní fond, na ekosystémy...	
11059.	Kateřina Gregorová	MMR-49037-2026-81	99czzs	AOV98	Věc: Připomínka obce k návrhu Změny č. 2 ÚRP Text připomínky Podatel nesouhlasí s vymezením akcelerační oblasti AOV98 a žádá, aby tato akcelerační oblast nebyla ve Změně č. 2 Územního rozvojového plánu vymezena a aby nebylo vydáno územní opatření AOV98.	**Akceptováno.** Akcelerační oblast AOV98 Tetětice byla vypuštěna.

Poř. č.	Připomínkové místo	Číslo jednací	Článek	AO	Připomínka	Vyhodnocení
					Odůvodněni uplatněné připomínky 1. Direktivní vymezení AOV Podatel se domnívá, že není nezbytné (a neplyne to ani ze směrnice EU RED III), aby akcelerační oblasti pro VTE (dále jen "AOV") byly vymezeny direktivně na celostátní úrovni. Je naprosto dostačující, když by Změna č. 2 Územního rozvojového plánu (dále jen "Změna č. 2") dala obcím povinnost, aby prověřily možnosti vymezeni AOV v územních plánech. Na základě tohoto pokynu by samosprávy znalé místních poměrů po dohodě s občany vymezily vhodné lokality pro VTE. Díky tomu by byly zohledněny s potřebnou pečlivosti a v nutné podrobnosti zásahy do veřejných zájmů, které není možné na úrovni Změny č. 2 zhodnotit, neboť to její velké měřítko neumožňuje. 2. Diskriminační vymezení AOV Ve Změně č. 2 ÚRP není dostatečně vysvětleno, proč je třeba vymezit akcelerační oblasti právě tak, jak to činí Změna č. 2, jinými slovy není pochopitelné, proč právě počet AOV, se kterým Změna č. 2 počítá, povede ke splnění klimatických a energetických cílů a proč vymezení jiné oblasti již není zapotřebí nebo proč by klimatické a energetické cíle nemohly být plněny i bez AOV98, když není ke splnění těchto citů (které ani nejsou ve Změně č. 2 specifikovány) zapotřebí ani o jednu AOV více. Lokalita, kde je AOV98 přitom není nijak výjimečná z hlediska potenciálu pro VTE {nebo alespoň není ve Změně č. 2 přesvědčivě popsáno, proč se AOV98 svým větrným potenciálem tak výrazně odlišuje od dalších oblastí, kde AOV vymezeny nebyly). Lze tedy předpokládat, že existuji i jiné shodné oblasti, kde však z nejasných důvodů AOV nebyly vymezeny. To považuje podatel za diskriminační. Diskriminovány jsou i samosprávy, na jejichž území jsou AOV vymezeny. Vymezení AOV totiž představuje jakousi stavební uzávěru, kdy obec nemůže v dotčeném území měnit územní plán podle svých potřeb, ale musí respektovat vymezenou AOV. Vedle toho pak nebudou investoři VTE motivováni, aby s obcí uzavřeli férovou plánovací smlouvu a poskytli obci a jejím občanům dostatečné kompenzace za negativní dopady provozu VTE. Záměry VTE povolované v AOV totiž budou protežovány a jejich výstavba výrazně usnadněna. Tato diskriminace přímo ovlivňuje i občany samospráv. 1. Nedostatečné posouzení vlivů Vymezení AOV s největší pravděpodobností povede k tomu, že záměry VTE v nich umisťované budou upřednostňovány a nedojde už nikdy k řádnému posouzeni jejich negativních dopadů na životní prostředí, na zdraví a životy lidí. Proto by mělo být vyhodnocení vlivů Změny č. 2 a územního opatření pro AOV98 extrémně podrobné a kvalitní, prakticky na úrovni EIA. Překážkou pro takové podrobné posouzení je ale fakt, že je měřítko Územního rozvojového plánu příliš velké a neumožňuje skutečně posoudit dopady vymezení AOV (jiné by to bylo na úrovni územního plánu, resp. v procesu EIA se znalostí konkrétního záměru). Vzhledem k tomu, že na vymezení akceleračních oblastí naváže zrychlené a zjednodušené povolovací řízeni před Dopravním a energetickým stavebním úřadem (DESÚ), v rámci kterého bude úřad prakticky pouze ověřovat, zda jsou záměry v souladu s vágními a nicneřjkajícími podmínkami územního opatření AOV98. V souladu s těmito obecnými podmínkami ale budou téměř jakékoliv záměry, což znamená, že vlivy VTE realizovaných v AOV98 nebudou nikdy reálně posouzeny. Vágní posouzení Změny č. 2 nebo územního opatření AOV98 je naprosto nedostatečné. Podatel se domnívá, že je nezbytné, aby všechny vlivy VTE byly skutečně a podrobně posouzeny, neboť vadné posouzení dopadů VTE může mít nejen přímý vliv na jeho zdraví včetně psychické pohody, ale také to může ovlivnit socioekonomický rozvoj obce, ve které žije.	

Poř. č.	Připomínkové místo	Číslo jednací	Článek	AO	Připomínka	Vyhodnocení
					2. Zanedbatelné pozitivní vlivy vymezení AO V odůvodněni Změny č. 2 ani územního opatření není možné dohledat vyčíslení přínosu AOV98 pro snížení energetické závislosti anebo sníženi produkce CO2. Ve vyhodnocení vlivů územního opatřeníAOV98 se ale uvádí k pozitivním vlivům (přínosům) vymezeni AOV a realizace VTE: "Zanedbatelný až mírně pozitivní vliv k ochraně klimatu uplatnění AO se uplatni v globálním měřítku, tedy i z hlediska přeshraničního působení" V dokumentaci Změny č. 2 a územního opatření je tedy přiznáno, že přínosy VTE realizovaných v AOV98 budou zanedbatelné, byť chybí konkrétní čísla. V takové situaci není pochopitelné, jak mohl zájem na vymezení AOV98 převážit nad ostatními konkrétně specifikovanými veřejnými zájmy, které naopak výstavba VTE ovlivní výrazně (byť to nekvalitně zpracované vyhodnocení Změny č. 2 a územního opatření nepřiznává). Dále se ve vyhodnocení územního opatření AOV98 uvádí: "Vlivy na ovzduší v době výstavby zanedbatelné (prašnost při přesunu zemin, emise ze spalování PHM, sekundární prašnost), v době provozu mírně pozitivní z důvodu náhrady spalovacích zdrojů při výrobě el. energie." Vzhledem k tomu, že se ve vyhodnoceni uvádí, že vliv AOV98 na ochranu klimatu bude zanedbatelný, bude logicky zanedbatelný rozsah, ve kterém VTE realizované v AOV98 nahradí spalovací zdroje. Změna č. 2 ani územní opatření tento závěr nevyvrací, neobsahují totiž vyčísleni toho, v jak velkém rozsahu VTE realizované v AOV98 nahradí spalovací zdroje a jaký přesně vliv bude mít tato náhrada na cíle sledované Změnou č. 2, tedy sníženi energetické závislosti ČR a sníženi produkce CO2. je také třeba řádně vyhodnotit, proč těchto cílů nelze dosáhnout jinými způsoby (zvýšeni počtu bloků JEDU, popř. JETE, rozvoj vodíkové infrastruktury v souladu s Vodíkovou strategii ČR, větší důraz na rozvoj FVE). Proto ani blíže nespecifikovaná náhrada spalovacích zdrojů není důvod, proč by měl zájem na vymezení AOV98 převážit nad jinými zájmy v území. 3. Výška VTE a rozloha AO Ve Změně č. 2 ani v územním opatření pro AOV98 není vysvětleno, proč byla zvolena právě tato rozloha AO a proč má AOV právě tyto konkrétní hranice a proč právě toto vymezení AOV povede ke splnění CItů Změny č. 2. jinými slovy není vysvětleno, proč nemůže být AO vymezena jiným způsobem tak, aby kupř. byly VTE umisťovány v dostatečné vzdálenosti od zastavěného území a zastavitelných ploch podle územních plánů (min 1,5 km) a není porovnáno, zda by toto jiné vymezení AOV třeba také nevedlo ke splnění cílů Změny č. 2. Podatel se domnívá, že to ale vzhledem k nespecifičnosti cílů Změny č. 2 není ani možné, proto by také vůbec neměla být AOV98 vymezena. 4. Hluková zátěž, vibrace a stroboskopický efekt Podatel zásadně nesouhlasí s tím, že Změna č. 2 ani příslušné územní opatření vůbec neřeší negativní dopady hluku. Hluk totiž Změna č. 2 chápe jako normální integrální součást VTE, bez které to prostě nejde a je třeba se s tím smířit. Tento přistup nejlépe demonstruje přirovnáni hluku z VTE k "šumění lesa", které zřejmě mohou vnímat jako nepříjemné jen neurotické osoby. Podatel se proto domnívá, že hlukové vlivy nebyly zhodnoceny a ve skutečnosti to ani není možné bez znalosti konkrétního projektu. Podatel zdůrazňuje, že nepovažuje za dostatečné, aby byla hluková zátěž řešena až v hlukové studii zpracované investorem. Takový přistup není schopný zajistit reálnou ochranu lidského zdraví. Podatel dále nesouhlasí s tím, že vůbec nedošlo k posouzeni vlivů infrazvuku, nízkofrekvenčního hluku a vibraci, ačkoliv odborné studie upozorňují na rizika spojená s těmito doprovodnými jevy provozu VTE. Podatel se domnívá, že nebyl ani řádně zhodnocen vliv vibrací na nemovitosti. Stejně tak nebyl řádně posouzen z hlediska vlivů tzv. stroboskopický efekt, kdy se posouzeni zejména nezaměřilo na obtěžující dopady stroboskopického efektu.	

Poř. č.	Připomínkové místo	Číslo jednací	Článek	AO	Připomínka	Vyhodnocení
					5. Vlivy na krajinný ráz Větrné elektrárny mají zásadní vlivy na krajinný ráz. Ve Vyhodnocení vlivů územního opatřeníAOV98 se mjl. uvádí: "AO dle ZÚR Zlínského kraje spadá do krajiny zemědělské intenzivní AO se nachází v krajinném celku Kroměřížsko. Pro krajinu intenzivní zemědělskou jsou typické rovinaté oblasti až ploché pahorkatiny na spraších a intenzivní zemědělství jako kulturní prvky uváděny větrolamy, selské statky, sakrální architektura, dochované architektonické a urbanistické znaky sídel. Krajinná scéna je otevřená, rozlehlost a přehlednost územ4 dominance horizontály v krajině, dominance sakrální architektury a siluety historických měst. Za hlavni potenciálně ovlivněné přírodní hodnoty lze považovat EVL Troják, který se nachází v sousedství a přírodní park (EVL) Chřiby (cca 4 km). Z kulturních hodnot v okruhu do 10 km se jedná primárně o MRP Kroměříž s NKP Zámek Kroměříž s Květnou a Podzámeckou zahradou, které jsou součástí UNESCO. výstavbou větrných elektráren Lze předpokládat narušeni krajinných hodnot území Větrné elektrárny jsou stavební dominantou, která bude vizuálně patrná v širokém okruhu a ovlivní krajinné scenérie v území S ohledem na charakter předpokládaných záměrů v AO se tomuto působení nelze vyhnout." Jak je možné, že všechny tyto vlivy jsou hodnoceny jako zanedbatelné, když přitom VTE budou představovat novou dominantu, která jednoznačně výrazně ovlivni krajinu, to není ve Změně č. 2 ani v územním opatření vysvětleno. Vliv VTE na krajinný ráz bude mít ještě další dopady - již napořád bude hodnota krajinného rázu snížena, takže bude možné do území umisťovat i další záměry, které by jinak kvůli ochraně krajinného rázu nebyly přípustné. 6. Vlivy na zvířata VTE velmi silně ovlivňuji jak ptáky a letouny, tak savce a hmyz, dokonce i obojživelníky aj. Vyhodnoceni územního opatření AOV98 však všechny tyto vlivy zlehčuje. Vyhodnocení proto nelze považovat za dostatečné. V území, kde má být AOV vymezena se nachází řada ptáků i letounů. jejich úmrtí ale Změna č. 2 chápe jako integrální a v podstatě běžnou součást provozu VTE, kterou je třeba akceptovat a příliš ji neřešit. Ve vztahu k ptákům územní opatření neobsahuje žádná reálná a funkční kompenzační opatření. V podstatě jen počítá s tím, že pro ochranu ptáků bude použito "vhodné technické řešení". Tím se zřejmě myslí odpuzovače, ale není vůbec vysvětleno, v jaké míře tyto odpuzovače zamezí střetům ptáků s lopatkami VTE. jiným opatřením má být zařízení, které zastaví roztočený rotor, ale ani zde není blíže popsáno, jak přesně bude zajištěno, aby tento mechanismus byl skutečně funkční. Jde-li o letouny, pak je opatřením k jejich ochraně monitoring prováděni provozovatelem VTE. Takové opatření není vůbec schopno netopýry ochránit, ačkoliv právě netopýři jsou extrémně ohroženi VTE. Pro savce představuji VTE především vizuální bariéru v území, čímž omezují jich migraci, a vedle toho je nepříznivě ovlivňují hlukové dopady provozu VTE a vibrace. Kromě toho VTE mohou poškoditi jejich biotopy, neboť ovlivňují lokální klima a tím i ekosystémy. Odůvodnění Změny č. 2 ani územního opatření nevysvětluje, proč dostala AOV98 přednost před ochranou zvířat. 7. Vlivy na vodní poměry a lokální klima	

<table>
<tr><th>Poř. č.</th><th>Připomínkové místo</th><th>Číslo jednací</th><th>Článek</th><th>AO</th><th>Připomínka</th><th>Vyhodnocení</th></tr>
<tr><td></td><td></td><td></td><td></td><td></td><td>
Ve vyhodnocení vlivů Změny č. 2 ani územního opatření AOV98 není popsáno, jak byly hodnoceny vlivy VTE na spodní vody a celkově na vodní poměry a na jejich možné změny v důsledku výstavby a provozu VTE. V době, kdy se celá ČR potýká s extrémními suchy a vody je stále méně, je třeba tuto otázku brát velmi vážně a rozhodně nelze pouze stroze konstatovat, že VTE mají přednost, "protože máji prostě přednost".

Je totiž faktem, že VTE, zejména ty extrémně vysoké, mají železobetonové základy, které jsou schopny vodní poměry v krajině narušit. Pro VTE se také buduje infrastruktura, která také může narušit tok podzemní vody anebo snížit množství vody proudící do blízkých vodních toků nebo vodních zdrojů. výstavba VTE také odstraňuje ochranné vrstvy půdy a podloží, čímž činí podzemní vodu pod nimi zranitelnější vůči znečištění z úniků nebo rozlitých látek z vozidel nebo zařízeni použitých k jejich výstavbě a vůči únikům a látkám z turbín a související infrastruktury během provozu.

Je také známo, že VTE velmi výrazně ovlivňují klima ve svém okolí (negativně). jedná se především o dopady na teplotu zemského povrchu, fyzikálně-chemické vlastnosti půdy, rychlost větru, vlhkost a srážky. Větrné elektrárny na pevnině mají významný oteplovací vliv na teplotu zemského povrchu v noci. V důsledku zhoršováni fyzikálně-chemických vlastností půdy dochází k vysušování lokalit nacházejících se u VTE. Půdní vlhkost navíc ovlivňuje rovnováhu ekosystému, což ohrožuje ekologickou stabilitu krajiny a některé druhy zvířat.

Z vyhodnocení územního opatřeníAOV98 ani Změny č. 2 jako celku ani z jejich odůvodněni není vůbec zřejmé, jak bylo s těmito fakty naloženo.

8. Vlivy na zemědělský půdní fond

Ve vyhodnocení územního opatření se uvádí: "Přítomnost ZPF také v I. a II. třídě ochrany předpokládaný zábor je vyšší než u jiných AO, největší (cca 5 ha) u II. třídy ochrany. S ohledem na velmi nízký rozsah záborů ve vyšší třídě ochrany dále neřešeno. Zábor se týká také III., IV. Tř. ochrany V případě VTE a doprovodných staveb (rozvoden, úložišť" el. energie, komunikaci apod.) v AO je zábor pro zajištěni bezpečnosti hodnocení považován za trvalý. Uplatnění AO nebude mít vliv na ekologické funkce půdy. Zábor půdy je s ohledem na relativně malou výměru a na rozlohu zemědělské pudy v AO a jejím okolí považován za mírně negativní vliv."

Rozsah záborů je přitom následující:
<table>
<tr><th rowspan="2">Označení plochy / koridoru</th><th rowspan="2">Rozloha plochy / koridoru (ha)</th><th rowspan="2">Navržené využití</th><th rowspan="2">Odhad záboru (ha)</th><th colspan="5">Odhad záboru podle tříd ochrany (ha)</th><th rowspan="2">Odhad výměry záboru, na které bude provedena rekultivace na zemědělskou půdu (ha)</th></tr>
<tr><th>I.</th><th>II.</th><th>III.</th><th>IV.</th><th>V.</th></tr>
<tr><td>% zastoupení</td><td>100</td><td></td><td>92,72</td><td>11,22</td><td>56,44</td><td>14,94</td><td>10,12</td><td>0,00</td><td>0%</td></tr>
<tr><td>AOV98</td><td>1374,6</td><td>VTE</td><td>8,92</td><td>1,08</td><td>5,43</td><td>1,44</td><td>0,97</td><td>0,00</td><td>0,00</td></tr>
</table>

Podle názoru podatele nelze považovat trváte zničeni 6,5 hektarů cenné půdy (tento odhad múze být navíc podhodnocen) za něco co není třeba řešit. Takové zdůvodnění záborů je bizarní a nedostačuje požadavkům v § 4 odst. 3 zákona č. 334/1992 Sb., o ochraně ZPF, kde se mj. uvádí, že zemědělskou půdu I. a ||. třídy ochrany lze v územně plánovací dokumentaci určit k jinému než zemědělskému účelu nebo odejmout pouze v případech, kdy jiný veřejný zájem výrazně převažuje nad veřejným zájmem ochrany zemědělského půdního fondu.
</td><td></td></tr>
</table>

Poř. č.	Připomínkové místo	Číslo jednací	Článek	AO	Připomínka	Vyhodnocení
					Podatel se ze Změny č. 2 ani územního opatření AOV98 a jejich odůvodněni nedozvěděl, jak bylo doloženo, že výrazně převažuje veřejný zájem na realizaci VTE nad zájmem na ochraně cenných částí ZPF. Nezjistil ani to, jak zábor ZPF přispěje k tomu, aby byly zmírněny dopady změny klimatu nebo aby byla zvýšena energetická soběstačnosti ČR (a v jakém rozsahu se tak stane). Podatel také neví, proč neni možné VTE realizovat jinde, kde by k záborům cenných půd nedošlo. Na uvedené otázky by měla Změna č. 2 odpovědět velmi přesně nebo akcelerační oblast nevymezovat a ponechat vše na územní plány a povolovací řízení, kde budou moct být zábory skutečně podrobně posouzeny a vyhodnoceny. 9. Další připomínky podatele:	
11060.	Martina Češková	MMR-49038-2026-81	99cx 99cy 99czv 99czw 99czx 99czzk	AOV44 AOV45 AOV69 AOV70 AOV71 AOV87	Věc: **I. PŘIPOMÍNKA K NÁVRHU ZMĚNY č. 2 ÚZEMNÍHO ROZVOJOVÉHO PLÁNU ČR (§ 97 zák. č. 283/2021 Sb., stavební zákon)** **II. PŘIPOMÍNKY K VYHODNOCENÍ VLIVŮ NÁVRHU ZMĚNY Č. 2 ÚZEMNÍHO ROZVOJOVÉHO PLÁNU NA UDRŽITELNÝ ROZVOJ ÚZEMÍ** **III.PŘIPOMÍNKY K NÁVRHŮM JEDNOTLIVÝCH ÚZEMNÍCH OPATŘENÍ K AKCELERAČNÍM OBLASTEM VYMEZENÝM V NÁVRHU ZMĚNY č. 2 ÚZEMNÍHO ROZVOJOVÉHO PLÁNU** **<u>I. Úvod</u>** Tímto podávám připomínku k návrhu vymezeni akceleračních oblasti pro větrné elektrárny AOV87, AOV70, AOV69, AOV71, AOV45, AOV44. Na základě níže uvedených důvodů nesouhlasím s návrhem změny č. 2 ÚRP ČR, Vyhodnocení vlivů návrhu Změny č. 2 ÚRP na udržitelný rozvoj území (SEA) a návrhům jednotlivých územních opatřeni pro akcelerační oblasti (AO) vymezeným v návrhu Změny č. 2 ÚRP. Veškeré níže uvedené připomínky se vztahuji současně ke všem výše uvedeným projednávaným částem veřejné vyhlášky. S návrhem týkajícím se Územního opatření **nesouhlasím** a požaduji jeho **vyřazení nebo zásadní přepracování**, neboť vykazuje závažné nedostatky z hlediska zákonnosti, ochrany životního prostředí i dopadů na obyvatele v daných oblastech. **<u>II. Zákonnost a nesoulad s právními předpisy ČR</u>** **1) Rozpor se zákonem č. 500/2004 Sb., správní řád** > § 3- nebyl zjištěn stav bez důvodných pochybností > § 68 — nedostatečné odůvodnění Návrh **je nepřezkoumatelný**, protože neobsahuje konkrétní podklady pro dané území. **2) Rozpor se zákonem č. 100/2001 Sb. (EIA/SEA), chybí posouzení:** > kumulativních vlivů > variantního řešení > konkrétních dopadů na území Dokumentace SEA **je neúplná a věcně nedostatečná**. **3) Rozpor se zákonem č. 114/1992 Sb. (ochrana přírody a krajiny)** > ohrožení krajinného rázu (§ 12) > narušení ekologické stability > zásah do biotopů a migračních tras	**Akceptováno částečně.** Akcelerační oblast AOV45 Bušanovice byla vypuštěna. Akcelerační oblast AOV69 Strážné byla vypuštěna. Akcelerační oblast AOV71 Hořice byla vypuštěna. Akcelerační oblast AOV87 Machnatec byla vypuštěna. Akcelerační oblast AOV44 Litochovice byla zmenšena. Akcelerační oblast AOV70 Bohdalovice zůstává součástí návrhu Z2 ÚRP. Vymezení akceleračních oblastí proběhlo na základě biologického posouzení konkrétních území podle § 11 odst. 3 resp. 4 ZOZE, jehož výsledky spolu s výsledky vyhodnocení vlivů na životní prostředí (SEA, Příloha č. 5 k odůvodnění Z2 ÚRP) byly zapracovány do návrhu Změny č. 2 ÚRP. Návrh Z2 ÚRP a jeho odůvodnění, návrh souvisejících územních opatření a jejich odůvodnění, i vyhodnocení vlivů na udržitelný rozvoj území (VVURÚ) obsahují náležitosti v souladu s příslušnými právními předpisy, včetně správního řádu, stavebního zákona, zákona č. 249/2025 Sb. (ZOZE), zákona č. 114/1992 Sb. (ZOPK), směrnice o ochraně volně žijících ptáků a směrnice o stanovištích. Ustanovení § 4 odst. 3 ZOZE a čl. 15c směrnice RED III sice upřednostňují brownfieldy a degradované plochy, avšak nevylučují vymezení akcelerační oblasti na jiných pozemcích. Vymezení výhradně na degradovaných plochách nebylo s ohledem na prostorové nároky technologie větrných elektráren proveditelné. Návrh Z2 ÚRP byl projednán s obcemi a veřejností v rámci veřejného projednání. Procesy územního plánování, které byly při pořizování Z2 ÚRP respektovány, jsou dlouhodobě nastaveny stavebním zákonem tak, aby byly v souladu s legislativou EU, včetně Aarhuské úmluvy atd. Do návrhu Změny č. 2 ÚRP byly zapracovány výsledky vyhodnocení vlivů na životní prostředí (SEA, Příloha č. 5 k

Poř. č.	Připomínkové místo	Číslo jednací	Článek	AO	Připomínka	Vyhodnocení
					4) Rozpor se stavebním zákonem > § 18 a § 19- ochrana hodnot území > požadavek na udržitelný rozvoj Návrh představuje industrializaci volné krajiny **bez dostatečného odůvodnění**. **<u>III. Nesoulad s právem Evropské unie</u>** **1) Směrnice o ptácích (2009/147/ES) a o stanovištích (92/43/EHS)** > nelze vyloučit negativní vliv na chráněné druhy > chybí dostatečné biologické podklady Rozpor s požadavkem vyloučení významného vlivu. **2) Směrnice EIA (2011/92/EU)** > nedostatečné zapojení veřejnosti > nedostatečné vyhodnocení vlivů **3) Směrnice RED III (2023/2413)** nebyla doložena priorita využití: > zastavěných ploch > brownfieldů > technicky narušených území Vymezení ve volné krajině je v **rozporu s principem minimalizace dopadů**. **4) Princip předběžné opatrnosti (čl. 191 SFEU)** Politika Unie v oblasti životního prostředí přispívá k sledování následujících cílů: > zachování, ochrana a zlepšování kvality životního prostředí, > ochrana lidského zdraví, > uvážlivé a racionální využívání přírodních zdrojů, **5) Evropská úmluva o krajině (European Landscape Convention), ETS No. 176** > nedostatečná ochrana krajiny jako základní složky životního prostředí > ignorování charakteru území : > nedostatečné zapojení veřejnosti do rozhodování o zásazích do krajiny **6) Aarhuská úmluva (Convention on Access to Information, Public Participation in Decision-making and Access to Justice in Environmental Matters), 1998** > omezení práva veřejnosti na informace > omezení účasti veřejnosti na rozhodovacích procesech (pouze formální zapojení) > omezení práva veřejnosti na přístup k právní ochraně v záležitostech životního prostředí **IV. Procesní a metodické nedostatky návrhu SEA a podkladů** > absence terénních biologických průzkumů nebo příliš krátké trvání biologických průzkumů, > práce pouze s mapovými podklady (nedostatečné) > chybí reálná data o výskytu druhů > variantní řešení > posouzení vlivu na zdraví Bez těchto podkladů **nelze učinit kvalifikovaný závěr**. Ministerstvo dopravy ve svém vyjádření č. j. MD-22459/2026-940/3 potvrdilo, že v České republice dosud neexistuje samostatná metodika pro posuzováni vlivu větrných elektráren na bezpečnost silničního provozu. Tuto oblast označilo za metodickou mezeru a současně připustilo existenci odborně	odůvodnění Z2 ÚRP). Oblasti, u nichž autorizované osoby identifikovaly významné negativní nebo kumulativní vlivy, byly ze Z2 ÚRP vyloučeny (odůvodnění Z2 ÚRP, odst. 32). Zpracování VVURÚ odpovídá obsahem i strukturou požadavkům obsaženým v příloze č. 4 stavebního zákona, včetně posouzení kumulativních a synergických vlivů, vlivů na zdraví a hodnocení nulové varianty (platné znění ÚRP) vůči variantě navrhované (Změna č. 2 ÚRP). Zadání Z2 ÚRP schválené Vládou ČR nepožadovalo jiná variantní řešení. Posouzení vlivů na lokality NATURA 2000 je součástí VVURÚ. Pro všechny akcelerační oblasti jsou současně pořizována územní opatření, která obsahují opatření stanovená na základě biologických posouzení. Tato opatření dále zmírňují negativní vlivy, které nebylo možné vyloučit vymezením akcelerační oblasti. Podmínky v územních opatřeních zahrnují ochranu prvků lokálního ÚSES a všech biokoridorů, ochranu biotopů, ZPF a PUPFL, dále povinnost biologického dozoru, monitoring mortality ptáků a netopýrů, detekční systémy a další podmínky specifické vzhledem ke konkrétní akcelerační oblasti. Při vymezení akceleračních oblastí nelze předjímat konkrétní technické parametry či přesné umístění záměrů OZE. Obavy z negativních vlivů hluku a stroboskopického efektu řeší podmínky stanovené ve všech územních opatřeních pro akcelerační oblasti pro VTE, které ukládají zpracování hlukové studie, studie působení stroboskopického efektu, včetně minimalizace shadow flicker efektu, a také omezují světelné zatížení. V případě, že by záměr nesplňoval zákonné hygienické limity (nařízení vlády č. 272/2011 Sb., o ochraně zdraví před nepříznivými účinky hluku a vibrací) a další požadavky vyplývající z příslušných právních předpisů (např. požární bezpečnost) a současně podmínky v územním opatření, nemůže být povolen. Vymezení akcelerační oblasti v ÚRP nezakládá možnost vyvlastnění ani právo na výstavbu VTE a nevylučuje jiné využití území. Nebylo prokázáno, že by instalace VTE měla významný negativní vliv na cenu nemovitostí či provádění investic. Lokální dopady na cenu nemovitostí konkrétních záměrů nelze posuzovat na koncepční úrovni při vymezování akceleračních oblastí v ÚRP.

Poř. č.	Připomínkové místo	Číslo jednací	Článek	AO	Připomínka	Vyhodnocení
					diskutovaných vizuálních a percepčních vlivů (např. vizuální distrakce, stínové efekty, noční překážkové osvětleni). Ministerstvo dopravy rovněž připustilo existenci identifikovatelných bezpečnostních rizik, jako je odlet ledu, havárie či odlet části stavby. Tyto skutečnosti potvrzuji, že podklady návrhu nejsou úplné a neumožňuji kvalifikované posouzení bezpečnostních dopadů na dopravu. **V. Narušení krajiny a životního prostředí** Navržené řešení povede k: > zásadní změně krajinného rázu > narušení horizontů a dálkových pohledů > vzniku bariér v krajině > narušení ekologické konektivity > znehodnocení zemědělské půdy > zničení migračních tras živočichů Výška staveb 180 m a vyšší znamená nadregionální dopad. **VI. Dopady na obyvatele** Návrh nedostatečně řeší negativní vliv na: > hluk a nízkofrekvenční hluk > stroboskopický efekt > světelné zatížení > kvalitu bydlení > hodnotu nemovitostí Tyto **vlivy nejsou řádně vyhodnoceny**. **VII. Kumulativní a systémové dopad** Není řešeno: > souběžné působení více projektů > celkové zatížení území > únosnost krajiny Hrozí **nevratná degradace území**. **VIII. Absence variantního řešení** Není doloženo, že byly posuzovány jiné lokality a méně konfliktní varianty, jedná se o porušení základního principu plánování. Nebyla rovněž posouzena tzv. nulová varianta (varianta 0), tedy stav území před realizací záměru, což znemožňuje objektivní hodnocení dopadů. **IX. Vyloučení EIA a nedostatečné posouzení vlivů** Navržené vymezení akceleračních oblastí má zásadní dopad i z hlediska následného povolování záměrů, neboť v těchto oblastech dochází k omezení, resp. vyloučení standardního posuzování vlivů na životní prostředí (EIA). O to vyšší nároky musí být kladeny na kvalitu, úplnost a konkrétnost podkladů a vyhodnocení vlivů na životní prostředí již na úrovni tohoto návrhu, neboť územní opatření dle ZOZE nemůže plnohodnotně nahradit individuální posouzení konkrétních záměrů. Předložený návrh však tyto požadavky nenaplňuje, zejména postrádá dostatečné vyhodnocení konkrétních lokálních dopadů, kumulativních vlivů více záměrů v území a jejich dopadů na krajinný ráz, obytné prostředí a veřejné zdraví.	

Poř. č.	Připomínkové místo	Číslo jednací	Článek	AO	Připomínka	Vyhodnocení
					Ministerstvo vnitra – generální ředitelství HZS ČR ve svém oficiálním vyjádřeni ze dne 6. 2. 2026 potvrdilo, že v České republice dosud neexistuje komplexní právní ani metodická úprava požární bezpečnosti větrných elektráren. Současně uvedlo, že nejsou stanoveny konkrétní minimální odstupové vzdálenosti těchto staveb od lesních porostů či obytné zástavby z hlediska požárního rizika a že zásah jednotek požární ochrany je v případě požáru větrné elektrárny převážně pouze defenzivní. Tato skutečnost dokládá, že stát dosud nemá komplexně řešenou požární bezpečnost těchto staveb, přestože jsou navrhovány ve stále větším rozsahu, často v blízkosti lesních porostů, chráněných území, zemědělské krajiny či obytné zástavby. Za situace, kdy neexistuje metodika požární bezpečnosti větrných elektráren ani stanovené odstupové vzdálenosti těchto staveb od lesních porostů či obytné zástavby, nelze učinit závěr o přijatelnosti rizik, a tedy ani o způsobilosti území pro vymezeni akcelerační oblasti. **X. Hlavní požadavek** Požaduji: 1) **Vyřazení výše uvedené akcelerační oblasti z návrhu** nebo 2) Zároveň (pro případ, že nebude tomuto požadavku vyhověno) **požaduji, aby návrh změny č. 2 ÚRP ČR nebyl v této části schválen a byl vrácen k zásadnímu přepracování**, a to zejména po doplnění: o posouzeni vlivu na lokality Natura 2000 dle či. 6 odst. 3 směrnice 92/43/EHS o dostatečný biologický průzkumu odpovídající metodikám MŽP v různých ročních obdobích o hodnoceni vlivu na populace netopýrů o posouzeni kumulativních vlivů v širším území o hodnoceni dopadů na krajinný ráz o hodnoceni dopadů na využiti nemovitosti vlastníků v dosahu navrhovaných 500 m od obytné zástavby a přímý dopad vymezeni AO na výkon vlastnických práv těchto vlastníků, včetně uvedeni metodiky, podle které se určuje vzdálenost od zastavěného území o zdůvodněni nevyužiti brownfieldů a narušených území uvedených v Národní databázi brownfieldů o íetodických podkladů pro posouzeni vlivu větrných elektráren na bezpečnost silničního provozu, včetně vyhodnoceni vizuálních a percepčních vlivů a identifikovaných bezpečnostních rizik o podkladů týkajících se požární bezpečnosti větrných elektráren, včetně metodiky požárního posouzeni, stanoveni minimálních odstupových vzdálenosti od lesních porostů, obytné zástavby, dopravní infrastruktury a dalších citlivých území, a vyhodnoceni zásahových možnosti jednotek požární ochrany Do doby doplněni těchto podkladů nelze území považovat za způsobilé pro vymezení akcelerační oblasti. Podané připomínky jsou blanketní, podatel si vymezuje právo připomínky doplnit ve lhůtě 15 dnů ode dne veřejného projednání. **XII. Závěr** Návrh v předložené podobě není dostatečně odůvodněný, není podložen odbornými daty, je v rozporu s právními předpisy ČR i EU a může mít závažné dopady na krajinu, životní prostředí i obyvatele, proto požaduji především vyřazení Územního opatření k AOV87, AOV70, AOV69, AOV71, AOV45, AOV44 z návrhu Změny č. 2 Územního rozvojového plánu ČR.	

Poř. č.	Připomínkové místo	Číslo jednací	Článek	AO	Připomínka	Vyhodnocení
					Žádám, aby tato připomínka byla řádně vypořádána v souladu se zákonem a aby bylo uvedeno konkrétní odůvodnění přijatého řešení.	
11061.	Ráchel Holšanová	MMR-49039-2026-81	I.1.b.2.	VTE	PŘIPOMÍNKY K: I. návrhu Změny č. Z Územního rozvojového plánu ČR (ÚRP ČR) II. Vyhodnoceni vlivů návrhu Změny č. 2 ÚRP na udržitelný rozvoj území (SEA) III. návrhům jednotlivých územních opatření pro akcelerační oblasti (AO) vymezeným v návrhu Změny č. 2 ÚRP Tímto podávám připomínku k návrhu vymezeni akceleračních oblastí pro větrné elektrárny (VTE). Na základě níže uvedených důvodů nesouhlasím s návrhem změny č 2 ÚRP ČR Vyhodnoceni vlivů návrhu Změny č. 2 ÚRP na udržitelný rozvoj území (SEA) a návrhům jednotlivých územních opatření pro akcelerační oblasti (AO) vymezeným v návrhu Změny č. 2 ÚRP. Veškeré níže uvedené připomínky se vztahují současně ke všem výše uvedeným projednávaným částem veřejné vyhlášky. **A. Nedostatky návrhu** • návrh není dostatečně odůvodněn a **chybí konkrétní podklady** (zákon č. 500/2004 Sb.) • nebyly dostatečně posouzeny **dopady na životní prost**ředí (zákon č.100/2001 Sb.) • hrozí **narušení krajiny a přírody** (zákon č.114/1992 Sb.) • návrh **nerespektuje ochranu hodnot území a kvalitu bydlení** (zákon č. 283/2021 Sb.) • nebyly posouzeny jiné **varianty řešení, zejména využití brownfieldů** (opuštěných a již narušených ploch) a návrh tak neodůvodněně zasahuje do volné krajiny • vychází **pouze z expertních odhadů** (počet věží, výkon, rozmístění) • návrh **řeší problémy až dodatečně**, místo aby jim předešel • nejsou dostatečně vyhodnoceny **kumulativní dopady více záměrů v území** **B. Příroda, krajina a životní prostředí** **1. Nedostatečné posouzení vlivů na životní prostředí** • výskyt chráněných druhů (ptáci, netopýři) a zásah do migračních tras (vlk, rys apod.) • narušení prvků ÚSES (biokoridory) • zásadní změna krajiny a její industrializace • dominantní stavby (až cca 250 m vysoké) viditelné na velké vzdálenosti • chybí posouzení nočního osvětlení • nedostatečně řešen kumulativní vliv více větrných elektráren **2. Nedostatečné posouzení vlivů na vodu a klima** • hrozí narušení vsakování vody do půdy a změna odtokových poměrů, • může dojít ke zhoršení schopnosti krajiny zadržovat vodu a riziko vysychání krajiny • chybí posouzení vlivu na mikroklima, • nejsou dostatečně řešeny dopady na vodní režim území. **3. Zemědělská půda**	**Neakceptováno.** Akcelerační oblasti byly vymezeny na celostátní úrovni v Z2 ÚRP na základě Zadání Z2 ÚRP schváleného Vládou ČR. Vymezení akceleračních oblastí proběhlo na základě biologického posouzení konkrétních území podle § 11 odst. 3 resp. 4 ZOZE, jehož výsledky spolu s výsledky vyhodnocení vlivů na životní prostředí (SEA, Příloha č. 5 k odůvodnění Z2 ÚRP) byly zapracovány do návrhu Z2 ÚRP. Návrh Z2 ÚRP a jeho odůvodnění, návrh souvisejících územních opatření a jejich odůvodnění obsahují náležitosti v souladu s příslušnými právními předpisy, včetně správního řádu, stavebního zákona a dalších. Zpracování VVURÚ odpovídá obsahem i strukturou požadavkům obsaženým v příloze č. 4 stavebního zákona, včetně posouzení kumulativních a synergických vlivů, vlivů na zdraví a hodnocení nulové varianty (platné znění ÚRP) vůči variantě navrhované (Z2 ÚRP). Zadání Z2 ÚRP schválené Vládou ČR nepožadovalo jiná variantní řešení. Ustanovení § 4 odst. 3 ZOZE a čl. 15c směrnice RED III sice upřednostňují brownfieldy a degradované plochy, avšak nevylučují vymezení akcelerační oblasti na jiných pozemcích. Vymezení výhradně na degradovaných plochách nebylo s ohledem na prostorové nároky technologie větrných elektráren proveditelné. Samotný způsob vymezení akceleračních oblastí na základě podkladů (biologická posouzení, mapy citlivosti ptáků vůči výstavbě VTE zpracované ČSO, území významná pro netopýry dle podkladů ČESON, biotopy zvláště chráněných druhů velkých savců a další) a nařízení vlády č. 507/2025 Sb. minimalizuje vliv na složky životního prostředí. Pro všechny akcelerační oblasti jsou současně pořizována územní opatření, která obsahují opatření stanovená na základě biologických posouzení. Tato opatření dále zmírňují negativní vlivy, které nebylo možné vyloučit vymezením akcelerační oblasti. Podmínky v územních opatřeních zahrnují ochranu prvků lokálního ÚSES a všech biokoridorů, ochranu biotopů, ZPF a PUPFL, dále povinnost biologického dozoru, monitoring mortality ptáků a netopýrů, detekční systémy a další podmínky specifické vzhledem ke konkrétní akcelerační oblasti. Jedním z podkladů pro zpracování Z2 ÚRP byl dokument Akcelerační oblasti, předvýběr ploch k výstavbě VTE, Screening území ČR z hlediska ochrany krajinného rázu (Roman Bukáček, Simona Vondráčková, 2025). Při vymezování akceleračních oblastí byl krajinný ráz dále prověřován, a to s ohledem na hodnoty území. Vlivy na krajinný ráz pak byly dále vyhodnoceny v rámci VVURÚ, a to jak z hlediska navrhovaného souboru

Poř. č.	Připomínkové místo	Číslo jednací	Článek	AO	Připomínka	Vyhodnocení
					• zábor a znehodnocení kvalitní půdy • možné zásahy do půd I. a II. třídy ochrany (nejcennější půdy) • zhutnění půdy a zvýšení eroze a fragmentace pozemků • nejasný stav a poškození meliorací **4. Nedostatečné posouzeni vlivů na obyvatele** • hluk a jeho dlouhodobý vliv nejsou dostatečně vyhodnoceny, • není dostatečně řešen stroboskopický efekt, • změna charakteru bydlení, • není dostatečně vysvětlen způsob stanovení vzdálenosti od obytné zástavby, • nebyly dostatečně posouzeny dopady na hodnotu nemovitostí a kvalitu bydlení. **<u>C. Technická a bezpečnostní rizika</u>** **1. Nedostatečnost navržených zmírňujících opatření** • navržená opatření pouze částečně zmírňují dopady, ale neřeší samotný střet, • řada opatření je formulována neurčitě a bez jasné kontroly jejich plnění, • významné problémy jsou odkládány až do navazujících řízení. **2. Technická a bezpečnostní rizika** • odlet ledu z rotorů v zimě, požáry zařízení (obtížně zvládnutelné zásahy) a zásah bleskem, • pád částí konstrukce, únik provozních kapalin, • kontaminace půdy a vody, • šíření požáru do krajiny, • v ČR dosud neexistuje právní ani metodická úprava požární bezpečnosti VTE a nejsou stanoveny konkrétní odstupové vzdálenosti od lesů či obytné zástavby z hlediska požárního rizika, • Ministerstvo dopravy připustilo existenci bezpečnostních rizik spojených s VTE, zejména vizuální distrakce řidičů, stínových efektů, nočního překážkového osvětlení, odletu ledu či havárií a odletu částí konstrukcí. Není jasně stanoveno, kdo **ponese odpovědnost za případné škody na zdraví, majetku a životním prostředí.** **<u>D. Rozpor se zákony a právními předpisy ČR a EU</u>** Návrh může být v rozporu zejména s: • zákonem č. 500/2004 Sb., správní řád, • zákonem č. 1100/2001 Sb. o posuzování vlivů na životní prostředí (EIA), • zákonem' č. 114/1992 Sb., o ochraně přírody a krajiny, • zákonem č. 334/1992 Sb., o ochraně zemědělského půdního fondu, • zákonem č. 283/2021 Sb., stavební zákon, • podmínkám směrnice EU RED III (nevhodně zvolená lokalita, nevyřešené dopady) • principem předběžné opatrnosti dle čl. 191 SFEU, • právem na příznivé životní prostředí dle čl. 35 Listiny základních práv a svobod,	akceleračních oblastí jako celku, tak pro jednotlivá území v kartách akceleračních oblastí, které obsahují i mapy viditelnosti (Příloha SEA). Podmínky v územních opatřeních pak dále omezují barevné řešení doprovodných staveb a rozsah trvalých terénních úprav. V souvisejících územních opatření jsou stanoveny podmínky, které zajišťují ochranu protierozních opatření, funkčních melioračních zařízení, vodních toků a ploch a rovněž omezující možné terénní úpravy. Vzhledem k charakteru a rozsahu potenciálních záměrů se při naplnění podmínek nepředpokládá realizace zpevněných ploch v takovém rozsahu, který by mohl významně ovlivnit vodní režim v rámci akceleračních oblastí. V souladu s požadavky vodního zákona se v rámci procesu povolování záměru bude vyjadřovat vodoprávní úřad. Významné ovlivnění mikroklimatu se u akceleračních oblastí pro VTE ani FVE nepředpokládá. Ochrana ZPF je řešena v souvisejících územních opatřeních. Podmínkami je zajištěno, že nebudou vznikat neobhospodařovatelné zbytkové zemědělské pozemky ani pozemky bez přístupu k veřejně přístupné pozemní komunikaci. Dále je v nich požadavek na upřednostní nižších tříd ochrany ZPF při realizaci záměrů OZE a je stanovena maximální plocha dlouhodobého nebo trvalého odnětí ZPF pro záměry OZE v celé akcelerační oblasti. Souhlas s odnětím ze ZPF bude vydán v navazujícím řízení dle stavebního zákona. Při vymezení akceleračních oblastí nelze předjímat konkrétní technické parametry či přesné umístění záměrů OZE. Obavy z negativních vlivů hluku a stroboskopického efektu řeší podmínky stanovené ve všech územních opatřeních pro akcelerační oblasti pro VTE, které ukládají zpracování hlukové studie, studie působení stroboskopického efektu, včetně minimalizace shadow flicker efektu, a také omezují světelné zatížení. Akcelerační oblasti pro VTE byly vymezeny s odstupem alespoň 500 m od obytné zástavby s ohledem na snížení rizik pro obyvatele. V případě, že by záměr nesplňoval zákonné hygienické limity (nařízení vlády č. 272/2011 Sb., o ochraně zdraví před nepříznivými účinky hluku a vibrací) a další požadavky vyplývající z příslušných právních předpisů (např. požární bezpečnost) a současně podmínky v územním opatření, nemůže být povolen. Odpovědnost za škody má provozovatel větrné elektrárny, který odpovídá za její technický stav a bezpečnost provozu podle občanského zákoníku (zákon č. 89/2012 Sb.). Vymezení akcelerační oblasti v ÚRP nezakládá možnost vyvlastnění ani právo na výstavbu VTE a nevylučuje jiné využití území. Nebylo prokázáno, že by instalace VTE měla významný negativní vliv na cenu nemovitostí či provádění investic. Lokální dopady na cenu nemovitostí konkrétních záměrů nelze

Poř. č.	Připomínkové místo	Číslo jednací	Článek	AO	Připomínka	Vyhodnocení
					• právem na ochranu zdraví dle čl.31 Listiny základních práv a svobod, • právem na ochranu vlastnictvídle č. 11 Listiny základních práv a svobod. **<u>Závěr</u>** Navržené akcelerační oblasti**mají zásadní střety s přírodou, krajinou, vodou i kvalitou života obyvatel.** Tylo problémy nejsou řešeny, ale pouze částečně zmírňovány. Návrh nemá dostatečné podklady, neřeší varianty řešeni a nedostatečně hodnotí kumulativní dopady. Z uvedených důvodů požaduji **zásadní přepracování návrhu Změny č. 2 ÚRP**, které bude respektovat vše výše uvedené.	posuzovat na koncepční úrovni při vymezování akceleračních oblastí v ÚRP. Návrh Změny č. 2 ÚRP byl připraven v souladu s platnou legislativou ČR a EU, včetně správního řádu, stavebního zákona, zákona č. 249/2025 Sb. (ZOZE) zákona č. 114/1992 Sb. (ZOPK), směrnice RED III, směrnice o ochraně volně žijících ptáků a směrnice o stanovištích. Vymezení akceleračních oblastí a podmínky v územních opatřeních jsou stanoveny na základě zákona a v jeho mezích. Dopad na veřejné zájmy byl posouzen VVURÚ.
11062.	Vít Barnet	MMR-49040-2026-81	99czzs	AOV98	**<u>Věc: Připomínka k návrhu Změny č. 2 ÚRP</u>** **<u>Text připomínky</u>** Podatel nesouhlasí s vymezením akcelerační oblasti AOV98 a žádá, aby tato akcelerační oblast nebyla ve Změně č. 2 Územního rozvojového plánu vymezena a aby nebylo vydáno územní opatření AOV98. **<u>Odůvodnění uplatněné připomínky</u>** **1. <u>Direktivní vymezení AOV</u>** Podatel namítá, že není nezbytné (a neplyne to ani ze směrnice EU RED III), aby akcelerační oblasti pro VTE (dále jen „AOV“) byly vymezeny direktivně na celostátní úrovni. Je naprosto dostačující, pokud by Změna č. 2 Územního rozvojového plánu (dále jen „Změna č. 2“) dala obcím povinnost, aby prověřily možnosti vymezení navrhovaných AOV ve svých územních plánech. Na základě tohoto pokynu by samosprávy znalé místních poměrů po dohodě s občany vymezily vhodné lokality pro VTE. Díky tomu by byly zohledněny s potřebnou pečlivostí a v nutné podrobnosti zásahy do veřejných zájmů, které není možné na úrovní Změny č. 2 zhodnotit, neboť to její velké měřítko neumožňuje. **2. <u>Diskriminační vymezení AOV</u>** Ve Změně č. 2 ÚRP není dostatečně vysvětleno, proč je třeba vymezit akcelerační oblasti právě tak, jak to činí tato změna. Není tedy pochopitelné, proč právě počet AOV, se kterým Změna č. 2 počítá, povede ke splnění klimatických a energetických cílů a proč vymezení jiné oblasti již není zapotřebí nebo proč by klimatické a energetické cíle nemohly být plněny i bez AOV98, když není ke splnění těchto cílů (které ani nejsou ve Změně č. 2 specifikovány) zapotřebí další AOV vymezit. Lokalita, kde je AOV98 přitom není nijak výjimečná z hlediska potenciálu pro VTE nebo není ve Změně č. 2 přesvědčivě alespoň popsáno, proč se AOV98 svým větrným potenciálem tak výrazně odlišuje od dalších oblasti, kde AOV vymezeny nebyly). Lze tedy předpokládat, že existují i jiné shodné oblasti, kde však z nejasných důvodů jako AOV nebyly vymezeny. To považuje podatel za diskriminační. Diskriminovány jsou i samosprávy, na jejichž území jsou AOV vymezeny. Vymezení AOV totiž představuje jakousi stavební uzávěru, kdy obec nemůže v dotčeném území měnit územní plán podle svých potřeb, ale musí respektovat vymezenou AOV. Vedle toho pak nebudou investoři VTE motivováni, aby s obcí uzavřeli férovou plánovací smlouvu a poskytli obci a jejím občanům dostatečné kompenzace za negativní dopady provozu VTE. Záměry VTE povolované v AOV totiž budou protežovány a jejich výstavba výrazně usnadněna. Tato diskriminace přímo ovlivňuje i občany samospráv. **3. <u>Nedostatečné posouzení vlivů</u>** Vymezení AOV s největší pravděpodobností povede k tomu, že záměry v nich budovat VTE, budou upřednostňovány a nedojde k řádnému posouzení negativních dopadů na životní prostředí, na zdraví a životy lidí. Proto by mělo být vyhodnocení vlivů Změny č. 2 a územního opatření pro AOV98 dostatečně detailní a kvalitní, prakticky na úrovni EIA.	**Akceptováno.** Akcelerační oblast AOV98 Tetětice byla vypuštěna.

Poř. č.	Připomínkové místo	Číslo jednací	Článek	AO	Připomínka	Vyhodnocení
					Překážkou pro takové podrobné posouzení je ale fakt, že je měřítko Územního rozvojového plánu příliš velké a neumožňuje skutečně posoudit dopady vymezení AOV. Jiné by to bylo na úrovni místního územního plánu, resp. v rámci procesu EIA se znalostí konkrétního záměru. Vzhledem k tomu, že na vymezení akceleračních oblastí naváže zrychlené a zjednodušené povolovací řízení před Dopravním a energetickým stavebním úřadem (DESÚ), v rámci kterého hrozí, že bude úřad prakticky pouze ověřovat, zda jsou záměry v souladu se značně vágními podmínkami územního opatření AOV98. Což znamená, že vlivy VTE realizovaných v AOV98 nebudou nikdy reálně dostatečně posouzeny. Vágní posouzení Změny č. 2 nebo územního opatření AOV98 je naprosto nedostatečné. Podatel se domnívá, že vadné posouzení dopadů VTE může mít nejen přímý vliv na jeho zdraví včetně psychické pohody, ale také to může ovlivnit socioekonomický rozvoj obce, ve které žije. **4. <u>Zanedbatelné pozitivní vlivy vymezení AO</u>** V odůvodnění Změny č. 2 ani územního opatření není možné dohledat vyčíslení přínosu AOV98 pro snížení energetické závislosti anebo snížení produkce CO_2. Ve vyhodnocení vlivů územního opatření AOV98 se ale uvádí k pozitivním vlivům (přínosům) vymezení AOV a realizace VTE: „*Zanedbatelný až mírně pozitivní vliv k ochraně klimatu uplatnění AO se uplatní v globálním měřítku, tedy i z hlediska přeshraničního působení.*“ V dokumentaci Změny č. 2 a územního opatření je tedy přiznáno, že přínosy VTE realizovaných v AOV83 budou zanedbatelné, byť chybí konkrétní čísla. V takové situaci není pochopitelné, jak mohl zájem na vymezení AOV98 převážit nad ostatními konkrétně specifikovanými veřejnými zájmy, které naopak výstavba VTE ovlivní výrazně (byť to nekvalitně zpracované vyhodnocení Změny č. 2 a územního opatření nepřiznává). Dále se ve vyhodnocení územního opatření AOV98 uvádí: *„Vlivy na ovzduší v době výstavby zanedbatelné (prašnost při přesunu zemin, emise ze spalování PHM, sekundární prašnost), v době provozu mírně pozitivní z důvodu náhrady spalovacích zdrojů při výrobě el. energie.“* Vzhledem k tomu, že se ve vyhodnocení uvádí, že vliv AOV98 na ochranu klimatu bude zanedbatelný, bude logicky zanedbatelný rozsah, ve kterém VTE realizované v AOV98 nahradí spalovací zdroje. Změna č. 2 ani územní opatření tento závěr nevyvrací, neobsahují totiž vyčíslení toho, v jak velkém rozsahu VTE realizované v AOV98 nahradí spalovací zdroje a jaký přesně vliv bude mít tato náhrada na cíle sledované Změnou č. 2, tedy snížení energetické závislosti ČR a snížení produkce CO_2. Je také třeba řádně vyhodnotit, proč těchto cílů nelze dosáhnout jinými způsoby (zvýšení počtu bloků JEDU, popř. JETE, rozvoj vodíkové infrastruktury v souladu s Vodíkovou strategií ČR, větší důraz na rozvoj FVE). Proto ani blíže nespecifikovaná náhrada spalovacích zdrojů není důvod, proč by měl zájem na vymezení AOV98 převážit nad jinými zájmy v území. **5. <u>Výška VTE a rozloha AO</u>** Ve Změně č. 2 ani v územním opatření pro AOV98 není dostatečně vysvětleno, proč byla zvolena právě tato rozloha AO a proč má AOV právě tyto konkrétní hranice a proč právě toto vymezení AOV povede ke splnění cílů Změny č. 2. Jinými slovy není vysvětleno, proč nemůže být AO vymezena jiným způsobem tak, aby kupř. byly VTE umisťovány v dostatečné vzdálenosti od zastavěného území a zastavitelných ploch podle územních plánů (min 1,5 km) a chybí též porovnání, zda by jiné vymezení AOV třeba též nevedlo ke splnění cílů Změny č. 2. Podatel se domnívá, že to ale vzhledem k nespecifičnosti cílů Změny č. 2 není ani možné, proto by také AOV98 vůbec neměla být vymezena. **6. <u>Hluková zátěž, vibrace a stroboskopický efekt</u>** Podatel též považuje za chybné, že Změna č. 2 ani příslušné územní opatření vůbec neřeší negativní dopady hluku. Hluk totiž Změna č. 2 chápe jako normální integrální součást VTE, který nelze vyřešit a je třeba se s tím smířit. Tento přístup nejlépe demonstruje přirovnání hluku z VTE k v podstatě příjemnému „šumění lesa“, které mohou zaregistrovat jen neurotické osoby. Podatel se proto domnívá, že hlukové vlivy nebyly správně vyhodnoceny a ve skutečnosti to ani není možné bez znalosti konkrétního projektu. Nejsou však stanoveny ani žádné limity hluku, které by mohly zajistit reálnou ochranu lidského zdraví.	

Poř. č.	Připomínkové místo	Číslo jednací	Článek	AO	Připomínka	Vyhodnocení
					Podatel zdůrazňuje, že nepovažuje za dostatečné, aby byla hluková zátěž řešena až v hlukové studii zpracované investorem. Podatel dále nesouhlasí s tím, že vůbec nedošlo k posouzení vlivů infrazvuku, nízkofrekvenčního hluku a vibrací, ačkoliv odborné studie upozorňují na rizika spojená s těmito doprovodnými jevy provozu VTE. Podatel se domnívá, že nebyl ani řádně zhodnocen vliv vibrací na nemovitosti. Stejně tak nebyl řádně posouzen z hlediska vlivů tzv. stroboskopický efekt, kdy se posouzení zejména nezaměřilo na obtěžující dopady stroboskopického efektu. **7. <u>Vlivy na krajinný ráz</u>** Větrné elektrárny mají zásadní vlivy na krajinný ráz. Ve Vyhodnocení vlivů územního opatření AOV83 se uvádí: *„AO dle ZÚR Zlínského kraje spadá do krajiny zemědělské intenzivní AO se nachází v krajinném* *celku Kroměřížsko. Pro krajinu intenzivní zemědělskou jsou typické rovinaté oblasti až ploché pahorkatiny na spraších a intenzivní zemědělství jako kulturní prvky uváděny větrolamy, selské statky sakrální architektura, dochované architektonické a urbanistické znaky sídel. Krajinná scéna je otevřená, rozlehlost a přehlednost území dominance horizontály v krajině, dominance sakrální architektury a siluety historických měst. Za hlavni potenciálně ovlivněné přírodní hodnoty lze považovat EVL Troják, který se nachází v sousedství a přírodní park (EVL) Chřiby (cca 4 km). Z kulturních hodnot v okruhu do 10 km se jedná primárně o MRP Kroměříž s NKP Zámek Kroměříž s Květnou a Podzámeckou zahradou, které jsou součástí UNESCO. výstavbou větrných elektráren lze předpokládat narušení krajinných hodnot území. Větrné elektrárny jsou stavební dominantou, která bude vizuálně patrná v širokém okruhu a ovlivní krajinné scenérie v území. S ohledem na charakter předpokládaných záměrů v AO se tomuto působení nelze vyhnout.”* Jak je možné, že všechny tyto vlivy jsou hodnoceny jako zanedbatelné, když přitom VTE budou představovat novou dominantu, která jednoznačně výrazně ovlivní krajinu, to není ve Změně č. 2 ani v územním opatření vysvětleno. Vliv VTE na krajinný ráz může mít ještě další dopady – již napořád bude hodnota krajinného rázu snížena, takže bude možné do území umisťovat i další záměry, které by jinak kvůli ochraně krajinného rázu nebyly přípustné. **<u>8. Další negativní vlivy AOV98</u>** Prostor pro individuální připomínky: lze doplnit např. obavy z negativního vlivu vymezení AOV na zvířata, na ekosystémy, na vodní poměry v území, na zemědělský půdní fond, na ekosystémy... HUSTĚ OBYDLENÁ OBLAST	
11063.	Hana a Oleksij Kopěyk	MMR-49041-2026-81	I.1.b.2.	VTE	PŘIPOMÍNKY K: I. návrhu Změny č. Z Územního rozvojového plánu ČR (ÚRP ČR) II. Vyhodnoceni vlivů návrhu Změny č. 2 ÚRP na udržitelný rozvoj území (SEA) III. návrhům jednotlivých územních opatření pro akcelerační oblasti (AO) vymezeným v návrhu Změny č. 2 ÚRP Tímto podávám připomínku k návrhu vymezeni akceleračních oblastí pro větrné elektrárny (VTE). Na základě níže uvedených důvodů nesouhlasím s návrhem změny č 2 ÚRP ČR Vyhodnoceni vlivů návrhu Změny č. 2 ÚRP na udržitelný rozvoj území (SEA) a návrhům jednotlivých územních opatření pro akcelerační oblasti (AO) vymezeným v návrhu Změny č. 2 ÚRP. Veškeré níže uvedené připomínky se vztahují současně ke všem výše uvedeným projednávaným částem veřejné vyhlášky. **<u>A. Nedostatky návrhu</u>**	**Neakceptováno.** Připomínka se obecně vymezuje vůči návrhu Změny č. 2 ÚRP bez odkazu na konkrétní akcelerační oblast a požaduje zásadní přepracování návrhu. K uplatněným připomínkám pořizovatel uvádí následující. Akcelerační oblasti byly vymezeny na celostátní úrovni v Z2 ÚRP na základě Zadání Z2 ÚRP schváleného Vládou ČR. Vymezení akceleračních oblastí proběhlo na základě biologického posouzení konkrétních území podle § 11 odst. 3 resp. 4 ZOZE, jehož výsledky spolu s výsledky vyhodnocení vlivů

Poř. č.	Připomínkové místo	Číslo jednací	Článek	AO	Připomínka	Vyhodnocení
					• návrh není dostatečně odůvodněn a **chybí konkrétní podklady** (zákon č. 500/2004 Sb.) • nebyly dostatečně posouzeny **dopady na životní prost**ředí (zákon č.100/2001 Sb.) • hrozí **narušení krajiny a přírody** (zákon č.114/1992 Sb.) • návrh **nerespektuje ochranu hodnot území a kvalitu bydlení** (zákon č. 283/2021 Sb.) • nebyly posouzeny jiné **varianty řešení, zejména využití brownfieldů** (opuštěných a již narušených ploch) a návrh tak neodůvodněně zasahuje do volné krajiny • vychází **pouze z expertních odhadů** (počet věží, výkon, rozmístění) • návrh **řeší problémy až dodatečně**, místo aby jim předešel • nejsou dostatečně vyhodnoceny **kumulativní dopady více záměrů v území** **B. Příroda, krajina a životní prostředí** **1. Nedostatečné posouzení vlivů na životní prostředí** • výskyt chráněných druhů (ptáci, netopýři) a zásah do migračních tras (vlk, rys apod.) • narušení prvků ÚSES (biokoridory) • zásadní změna krajiny a její industrializace • dominantní stavby (až cca 250 m vysoké) viditelné na velké vzdálenosti • chybí posouzení nočního osvětlení • nedostatečně řešen kumulativní vliv více větrných elektráren **2. Nedostatečné posouzení vlivů na vodu a klima** • hrozí narušení vsakování vody do půdy a změna odtokových poměrů, • může dojít ke zhoršení schopnosti krajiny zadržovat vodu a riziko vysychání krajiny • chybí posouzení vlivu na mikroklima, • nejsou dostatečně řešeny dopady na vodní režim území. **3. Zemědělská půda** • zábor a znehodnocení kvalitní půdy • možné zásahy do půd I. a II. třídy ochrany (nejcennější půdy) • zhutnění půdy a zvýšení eroze a fragmentace pozemků • nejasný stav a poškození meliorací **4. Nedostatečné posouzeni vlivů na obyvatele** • hluk a jeho dlouhodobý vliv nejsou dostatečně vyhodnoceny, • není dostatečně řešen stroboskopický efekt, • změna charakteru bydlení, • není dostatečně vysvětlen způsob stanovení vzdálenosti od obytné zástavby, • nebyly dostatečně posouzeny dopady na hodnotu nemovitostí a kvalitu bydlení **C. Technická a bezpečnostní rizika** **1. Nedostatečnost navržených zmírňujících opatření**	na životní prostředí (SEA, Příloha č. 5 k odůvodnění Z2 ÚRP) byly zapracovány do návrhu Změny č. 2 ÚRP. Oblasti, u nichž autorizované osoby identifikovaly významné negativní nebo kumulativní vlivy, byly ze Z2 ÚRP vyloučeny (odůvodnění Z2 ÚRP, odst. 32). Zpracování VVURÚ odpovídá obsahem i strukturou požadavkům přílohy č. 4 stavebního zákona, včetně vyhodnocení vlivů na lokality soustavy Natura 2000 a posouzení kumulativních a synergických vlivů. Jde o hodnocení na úrovni koncepce, nikoli na úrovni konkrétních záměrů a tomu odpovídá i míra podrobnosti použitých podkladů. Při vymezování akceleračních oblastí byly zohledněny vlivy na krajinný ráz, které byly dále posuzovány v rámci VVURÚ, a to jak z hlediska navrhovaného souboru akceleračních oblastí jako celku, tak pro jednotlivé oblasti v kartách akceleračních oblastí (Příloha SEA). S ohledem na průběžné výsledky hodnocení vlivů na krajinný ráz byly některé akcelerační oblasti plošně redukovány a také docházelo ke snížení maximální možné výšky VTE v akceleračních oblastech z původní hodnoty 250 m na hodnotu nižší (nejčastěji 200 nebo 185 m). Pro všechny akcelerační oblasti jsou současně pořizována územní opatření. Podmínky v územních opatřeních zahrnují ochranu prvků lokálního ÚSES a všech biokoridorů, ochranu biotopů, ZPF a PUPFL, dále povinnost biologického dozoru, monitoring mortality ptáků a netopýrů, detekční systémy a další podmínky specifické vzhledem ke konkrétní akcelerační oblasti. Při vymezení akceleračních oblastí nelze předjímat konkrétní technické parametry či přesné umístění záměrů OZE, proto všechna územní opatření pro akcelerační oblasti pro VTE obsahují podmínky, které ukládají zpracování hlukové studie, studie působení stroboskopického efektu, včetně minimalizace shadow flicker efektu. V případě, že by záměr nesplňoval zákonné hygienické limity a současně podmínky v územním opatření, nemůže být povolen.

Poř. č.	Připomínkové místo	Číslo jednací	Článek	AO	Připomínka	Vyhodnocení
					• navržená opatření pouze částečně zmírňují dopady, ale neřeší samotný střet, • řada opatření je formulována neurčitě a bez jasné kontroly jejich plnění, • významné problémy jsou odkládány až do navazujících řízení. **2. Technická a bezpečnostní rizika** • odlet ledu z rotorů v zimě, požáry zařízení (obtížně zvládnutelné zásahy) a zásah bleskem, • pád částí konstrukce, únik provozních kapalin, • kontaminace půdy a vody, • šíření požáru do krajiny, • v ČR dosud neexistuje právní ani metodická úprava požární bezpečnosti VTE a nejsou stanoveny konkrétní odstupové vzdálenosti od lesů či obytné zástavby z hlediska požárního rizika, • Ministerstvo dopravy připustilo existenci bezpečnostních rizik spojených s VTE, zejména vizuální distrakce řidičů, stínových efektů, nočního překážkového osvětlení, odletu ledu či havárií a odletu částí konstrukcí. Není jasně stanoveno, kdo **ponese odpovědnost za případné škody na zdraví, majetku a životním prostředí.** **<u>D. Rozpor se zákony a právními předpisy ČR a EU</u>** Návrh může být v rozporu zejména s: • zákonem č. 500/2004 Sb., správní řád, • zákonem č. 1100/2001 Sb. o posuzování vlivů na životní prostředí (EIA), • zákonem' č. 114/1992 Sb., o ochraně přírody a krajiny, • zákonem č. 334/1992 Sb., o ochraně zemědělského půdního fondu, • zákonem č. 283/2021 Sb., stavební zákon, • podmínkám směrnice EU RED III (nevhodně zvolená lokalita, nevyřešené dopady) • principem předběžné opatrnosti dle čl. 191 SFEU, • právem na příznivé životní prostředí dle čl. 35 Listiny základních práv a svobod, • právem na ochranu zdraví dle čl.31 Listiny základních práv a svobod, • právem na ochranu vlastnictvídle č. 11 Listiny základních práv a svobod. **<u>Závěr</u>** Navržené akcelerační oblasti**mají zásadní střety s přírodou, krajinou, vodou i kvalitou života obyvatel.** Tylo problémy nejsou řešeny, ale pouze částečně zmírňovány. Návrh nemá dostatečné podklady, neřeší varianty řešeni a nedostatečně hodnotí kumulativní dopady. Z uvedených důvodů požaduji **zásadní přepracování návrhu Změny č. 2 ÚRP**, které bude respektovat vše výše uvedené.	