

MAS KRÁLOVÉDVORSKO – nové příležitosti našemu regionu



Vypracovali:

Lenka Křížová, DiS., projektová manažerka MAS Královédvorský

Simona Tulachová DiS., asistentka MAS Královédvorský

Mgr. Jolana Šopová - facilitace

DRAG s. r. o., Trutnov – odborný metodický dohled

Tento dokument byl vytvořen za podpory EU



EVROPSKÁ UNIE
EVROPSKÝ FOND PRO REGIONÁLNÍ ROZVOJ
INVESTICE DO VAŠÍ BUDOUCNOSTI



MINISTERSTVO
PRO MÍSTNÍ
ROZVOJ ČR

1 ZÁKLADNÍ INFORMACE O MAS KRÁLOVÉDVORSKO	6
1.1 Identifikace právnické osoby a její orgány	9
1.2 Organizace a zdroje MAS	10
1.2.1 Organizační struktura	10
1.2.2 Zdroje MAS	14
1.3 Partnerství.....	15
1.3.1 Přehled členů a jejich vývoj	17
1.3.2 Historie a zkušenosti MAS Královédvorská s rozvojem území	19
1.3.3 Definování odpovědností za realizaci ISÚ	21
1.3.4 Spolupracující MAS	21
1.4. POPIS ZAPOJENÍ VEŘEJNOSTI A ČLENŮ MÍSTNÍHO PARTNERSTVÍ.....	23
1.5 Participativní část	25
1.6 Expertní část	30
1.7 Přehled členů týmu pro přípravu a zpracování strategie.....	32
1.8 Popis způsobu vyhodnocování ISÚ.....	32
2 VYHODNOCENÍ STAVU ÚZEMÍ	33
2.1 Vyhodnocení kvalitativních a kvantitativních charakteristik území.....	36
2.1.1 Obyvatelstvo.....	41
2.1.1.1 Vývoj počtu obyvatel	41
2.1.1.2 Přírůstek (stěhování).....	42
2.1.1.3 Věkové složení	43
2.1.1.4 Hustota zalidnění	44
2.1.1.5 Vzdělanost	45
2.1.2 Ekonomika regionu, výroba (podnikání a zaměstnanost)	47
2.1.2.1 Podnikání	47
2.1.2.2 Zaměstnanost	49
2.1.3 Cestovní ruch.....	54
2.1.3.1 Turistické, kulturní a historické zajímavosti.....	54
2.1.3.2 Ubytovací kapacity.....	55
2.1.3.3 Turistická informační centra	56
2.1.3.4 Turistika a cykloturistika	56
2.1.3.5 In-line stezky, hipostezky	58
2.1.3.6 Naučné stezky	59
2.1.4 Občanská vybavenost.....	60
2.1.4.1 Zdravotnictví	60
2.1.4.2 Sociální služby	61
2.1.4.3 Volný čas	64

2.1.5	Bydlení	67
2.1.5.1	Stávající stav – domovní a bytový fond	67
2.1.5.2	Bytová výstavba	67
2.1.6	Doprava a technická infrastruktura	70
2.1.6.1	Silniční doprava	71
2.1.6.2	Železniční doprava	71
2.1.6.3	Veřejná hromadná doprava	72
2.1.6.4	Letecká doprava	73
2.1.6.5	Cyklodoprava	73
2.1.6.6	Zásobování vodou	74
2.1.6.7	Kanalizace	75
2.1.6.8	Zásobování plynem	75
2.1.6.9	Zásobování elektrickou energií, telekomunikace	75
2.1.7	Životní prostředí	76
2.1.7.1	Klima a ovzduší	76
2.1.7.2	Vodní režim	76
2.1.7.3	Hluk	77
2.1.7.4	Odpady	77
2.1.7.5	Ochrana přírody a krajiny	78
2.1.7.6	Zemědělský půdní fond	79
2.1.7.7	Lesní hospodářství	83
2.1.8	Vzdělávání, školství	84
2.1.8.1	Mateřské školy a jesle	84
2.1.8.2	Základní školy	85
2.1.8.3	Střední školy	85
2.1.9	Bezpečnost	86
3	VYHODNOCENÍ SOUČASNÉHO STAVU Z POHLEDU AKTÉRŮ Z ÚZEMÍ	89
3.1	Výstupy z dotazníkového šetření	89
3.2	Výstupy z veřejných jednání	94
3.3	Výstupy z jednání pracovních skupiny	97
3.4	Výstupy z rozhovorů se zastupiteli obcí	100
3.5	Vyhodnocení všech výstupů od místních aktérů z území	100
3.5.1	Zaměstnanost a podnikání (ekonomika regionu, výroba)	102
3.5.2	Cestovní ruch	103
3.5.3	Volný čas	104
3.5.4	Doprava a technická infrastruktura	105
3.5.5	Zdravotnictví a sociální služby	106
3.5.6	Školství	107
4	VYHODNOCENÍ ROZVOJOVÉHO POTENCIÁLU ÚZEMÍ	108

4.1	Územní plánování	108
4.2	Rozvojové lokality	109
4.3	Lidský potenciál	110
4.3.1	Zaměstnanecká činnost	113
4.3.2	Podnikatelská činnost	114
4.3.3	Volnočasové aktivity a lidé	115
4.4	Oblasti s rozvojovým potenciálem	116
4.4.1	Zaměstnanost a podnikání	116
4.4.2	Cestovní ruch	118
4.5	Možnosti využití prostředků na území MAS Královédvorský	118
4.5.1	Prostředky obcí	119
4.5.2	Prostředky ostatních partnerů	119
4.5.3	Financování prostřednictvím cizích zdrojů	120
5	ANALÝZA ROZVOJOVÝCH POTŘEB ÚZEMÍ	121
5.1	SWOT analýza celková	121
5.2	SWOT analýzy vybraných prioritních oblastí rozvoje	124
5.2.1	Zaměstnanost a podnikání	124
5.2.2	Cestovní ruch	125
5.2.3	Volný čas	126
5.2.4	Doprava a technická infrastruktura	127
5.2.5	Zdravotnictví a sociální služby	128
5.2.6	Školství	129
6	VÝCHODISKA PRO ZPRACOVÁNÍ STRATEGICKÉ ČÁSTI	131
7	MOTTO, MISE, PRINCIPY ROZVOJE A DLOUHODOBÁ VIZE	131
8	KLÍČOVÉ OBLASTI ROZVOJE (PRIORITY), CÍLE A OPATŘENÍ	135
8.1	Klíčové oblasti rozvoje (priority)	135
8.2	Cíle a opatření	135
8.3	Definice priorit, cílů a opatření	136
8.3.1	Priorita 1. Zaměstnanost a podnikání	136
8.3.2	Priorita 2. Cestovní ruch	138
8.3.3	Priorita 3. Volný čas	140
8.3.4	Priorita 4. Infrastruktura	141
8.3.5	Priorita 5. Zdravotnictví a sociální služby	143
8.3.6	Priorita 6. Školství	145

9	NASTAVENÍ INDIKÁTORŮ	148
10	VAZBA NA STRATEGICKÉ DOKUMENTY.....	155
11	FINANČNÍ PLÁN A ČASOVÝ HARMONOGRAM.....	156
11.1	Finanční plán	156
11.2	Časový harmonogram.....	157

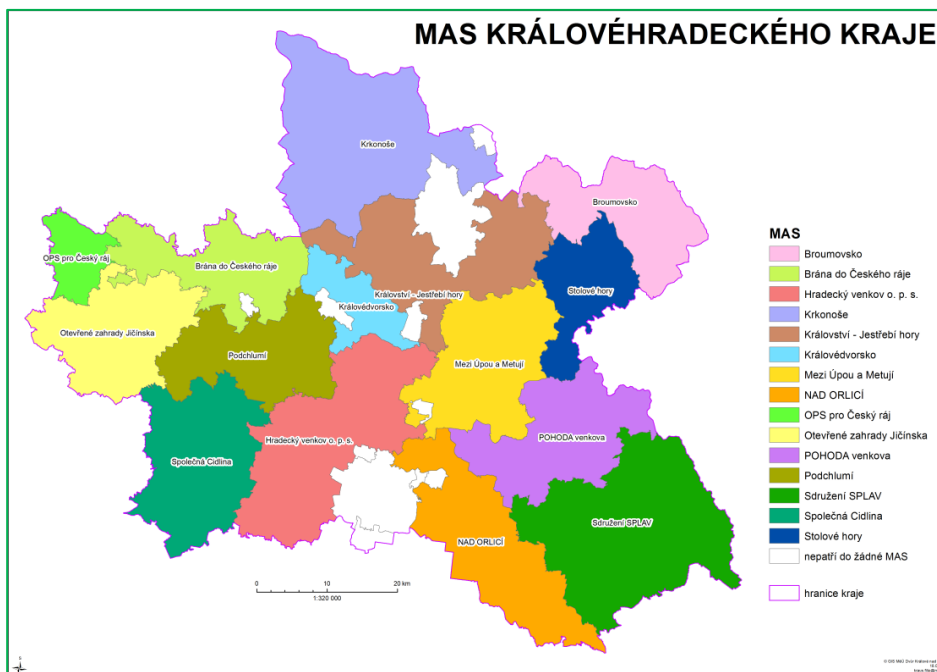
1 Základní informace o MAS Královédvorská

Území, na kterém místní akční skupina působí, tvoří kompaktní venkovský region, který je soudržný nejen po stránce geografické, ale také bere ohled na spádovost, společné problémy i potenciál apod.

MAS Královédvorská je vymezeno územím 11 obcí okolo jádrového města Dvůr Králové nad Labem. Z hlediska hospodářských charakteristik, půdních a přírodních podmínek není území homogenní. Určitou územní spojitost však lze vysledovat při popisu jednotlivých obcí z hlediska relativně úspěšné intenzivní zemědělské výroby a pokračující nebo revitalizované průmyslové výroby. Jednoznačně společným znakem všech obcí je jejich přirozený spád do města Dvůr Králové nad Labem, které je zdrojem pracovních příležitostí a místem obchodní, školní, kulturní, zdravotnické a další potřebné vybavenosti pro obyvatele.

Ve Dvoře Králové se nachází také nejsilnější turistická atrakce jižní části okresu Trutnov – největší zoologická zahrada v ČR s unikátním přírodním parkem Safari. Stoupající obliba ZOO a kvalitního přírodního a kulturně-historického území Královédvorská byly také jedním z podnětů vzniku MAS Královédvorská.

Obr. 1 Místní akční skupiny v Královéhradeckém kraji¹



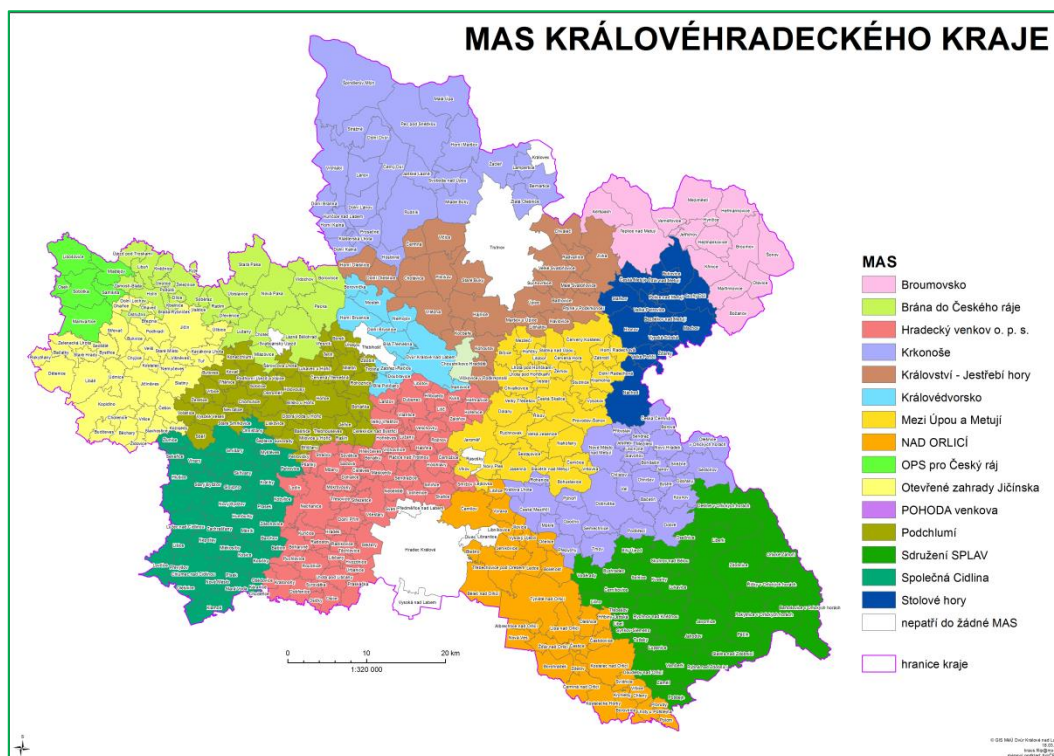
¹ zdroj: GIS MěÚ Dvůr Králové n.L.

Místní akční skupina Královédvorský vznikla na počátku roku 2013 jako jedna z posledních v Královéhradeckém kraji. Pokrylo se tak „bílé místo“ v samotném srdci kraje a využila poslední příležitost pro vytvoření fungujícího místního partnerství. Díky neexistenci místního partnerství do této doby přišlo o možnost čerpání dotací z Programu rozvoje venkova v období 2007-2013.

MAS Královédvorský působí na území 11 obcí s celkovou rozlohou 10 715 ha.

Bílá Třemešná, Bílé Poličany, Borovnička, Dolní Brusnice, Doubravice, Dvůr Králové nad Labem, Horní Brusnice, Mostek, Nemojov, Stanovice, Zábřezí-Řečice.

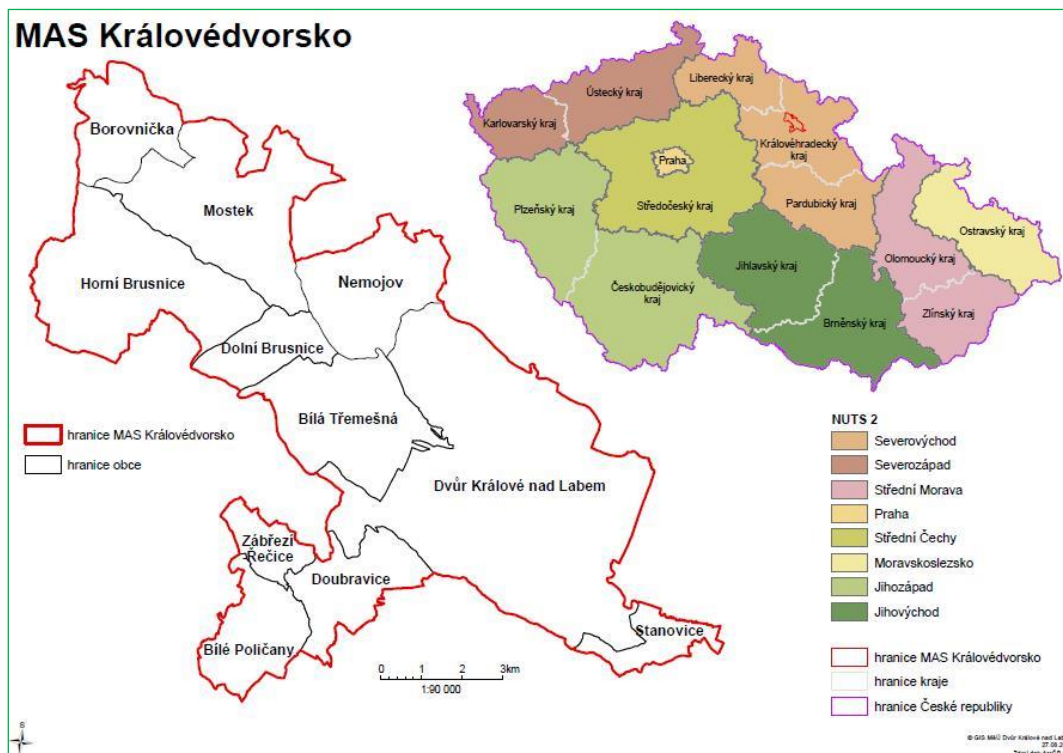
Obr. 2 Místní akční skupiny v Královéhradeckém kraji dle obcí ²



² zdroj: GIS MěÚ Dvůr Králové n.L.

Obecně platí, že území místních akčních skupin je omezeno počtem obyvatel, který byl v rámci stávajícího Programu rozvoje venkova ČR 2007-2013 limitován 10 000 až 100 000 obyvateli, s omezením na obce do 25 000 obyvatel. MAS Královédvorskro čítá 21 159 obyvatel (stav k 31.12.2012):

Obr. 3 MAS Královédvorskro celkový pohled s výřezem³



Každá z obcí na území MAS Královédvorskro je atraktivní, ať již svoji pestrou přírodní a kulturní rozmanitostí, atraktivitou přírodních lokalit či kvalitou životního prostředí. Jedná se o území s bohatým kulturním dědictvím a pamětihodnostmi. Přírodní potenciál území je dobrým základem i pro rozvoj cestovního ruchu (agroturistiky, ekoturistiky, cykloturistiky apod.).

³ zdroj: GIS MěÚ Dvůr Králové nad Labem

1.1 Identifikace právnické osoby a její orgány



Místní akční skupina Královédvorská

Právní forma:	občanské sdružení
Sídlo:	náměstí T. G. Masaryka 38 544 01 Dvůr Králové nad Labem
Korespondenční adresa:	náměstí Václava Hanky 828 544 01 Dvůr Králové nad Labem
IČ:	01365525
Webová adresa, e-mailový kontakt:	www.maskd.cz , info@maskd.cz
Datum registrace MAS:	25. 1. 2013
Zastoupený:	Mgr. Dušanem Kubicou, statutárním zástupcem předsedou výboru tel.: 737 208 565 kubica.dusan@mudk.cz
	Marcelou Janákovou místopředsedkyní výboru tel.: 603 228 595 lamajanak@seznam.cz
Lokalizace MAS:	region NUTS II Severovýchod NUTS III Královéhradecký kraj NUTS IV okres Trutnov

1.2 Organizace a zdroje MAS

Místní akční skupina (dále MAS) je na politickém rozhodování nezávislým společenstvím občanů, neziskových organizací, soukromé podnikatelské sféry a veřejné správy (obcí, svazků obcí a institucí veřejného moci), které spolupracuje na rozvoji venkova, zemědělství a získávání finanční podpory z EU a z národních programů, pro svůj region, metodou LEADER. Základním cílem MAS je zlepšování kvality života a životního prostředí ve venkovských oblastech. Jedním z nástrojů je také aktivní získávání a rozdělování dotačních prostředků.

Metoda LEADER je založena na principu zdola-nahoru. Veškeré náměty a projekty by měly vycházet z myšlenek a podnětů místních venkovských subjektů a občanů, tedy zdola, nikoliv direktivně řízeny krajskou, státní nebo evropskou politickou mocí shora. Čím více subjektů je v regionu zapojeno, tím lépe pro šíři nápadů a také pro transparentnost působení MAS.

Místní společenství a partnerství občanů, veřejné správy, neziskových organizací a podnikatelů vytvářejí společně organizace zvané místní akční skupiny (MAS, angl. Local Action Group, LAG), které přijmou **integrovanou strategii rozvoje území** a jsou odpovědné za její provádění. Na podkladě této strategie pak MAS vybírají projekty konečných příjemců, které podpoří v rámci jim svěřené finanční alokace. Díky přímé vazbě podpořených projektů na místní strategii se tak příjemci dotací stávají aktivními partnery, kteří se podílejí na jejím naplňování. Kromě podpory dílčích projektů se MAS snaží realizovat také vlastní projekty, ve kterých figurují jako nositelé a integrují do nich potřeby regionu.

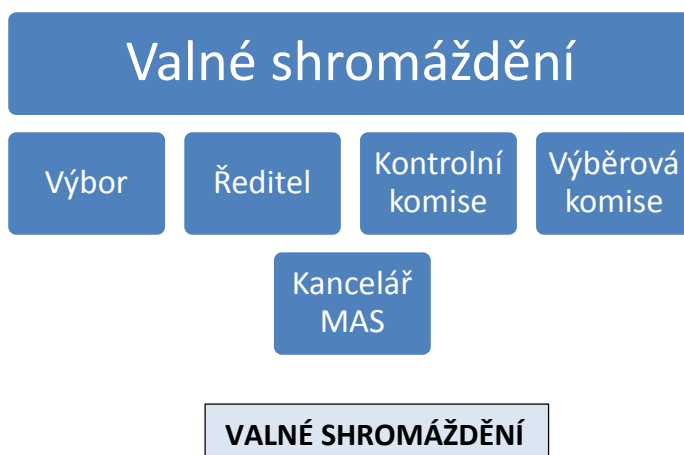
1.2.1 Organizační struktura

MAS Královédvorská má vytvořenu vlastní organizační strukturu, ve které jsou jednoznačně specifikovány hlavní úkoly všech orgánů. Podstatné je v rámci organizace zajištění 4 základních funkcí – řídicí, kontrolní, výběrové a samozřejmě také výkonné. Kompetence povinných orgánů jsou stanoveny statuty a jednacími řády, které jsou také zveřejněny na internetových stránkách MAS.

Orgány MAS Královédvorská byly vytvořeny tak, aby byly v souladu s Metodikou pro standardizaci místních akčních skupin v programovém období 2014 - 2020. Tento dokument definuje standardy a popisuje proces jejich ověření pro programové období 2014 – 2020. Poskytuje základní informace o procesu, vymezuje jeho postup a stanovuje lhůty či stěžejní termíny pro jednotlivé úkony. Vymezuje subjekty zodpovědné za nastavení standardů, vyhlášení jednotlivých výzev, postup standardizace MAS a příjem

požadovaných dokumentů, přičemž vyjmenovává a blíže specifikuje potřebné doklady vyžadované v jednotlivých fázích procesu. MAS musí splnit požadované standardy, díky kterým prokáže, že je schopna se podílet na implementaci programů financovaných z evropských strukturálních a investičních fondů. Za nastavení těchto standardů je dle Dohody o partnerství zodpovědné Ministerstvo zemědělství. MAS, pokud úspěšně projde procesem standardizace, bude moci žádat o prostředky z evropských i regionálních rozvojových fondů. Na základě splnění standardů obdrží MAS Certifikát 2014 – 2020. Tato certifikace s sebou přináší spoustu nových požadavků na fungování MAS, které jsou a dále budou zaváděny do chodu společnosti.

Obr. 4 Organizační struktura MAS Královédvorský⁴



Z výše uvedeného nástinu vyplývá, že **nejvyšším orgánem** MAS Královédvorský je **valné shromáždění**, jež je složeno ze všech členů MAS, z nichž každý má jeden hlas. Aktuálně má valné shromáždění 41 členů. Jednání valného shromáždění je upraveno jednacím řádem. Valné shromáždění členů MAS svolává Výbor minimálně jednou ročně nebo požádá-li písemně o svolání alespoň třetina členů Sdružení. Nejvyšší orgán je usnášeníschopný, je-li přítomna nadpoloviční většina členů MAS a veřejný sektor ani žádná ze zájmových skupin nepředstavuje více než 49% hlasovacích práv. Pro přijetí rozhodnutí je třeba souhlasu nadpoloviční většiny přítomných. Valné shromáždění členů MAS rozhoduje o nejdůležitějších otázkách Sdružení. Z jednání valného shromáždění je pořizován zápis, který se povinně zveřejňuje.

⁴ zdroj: MAS Královédvorský

VÝBOR

Výbor je volen valným shromážděním členů a je **řídícím** a rozhodovacím orgánem MAS. Doba mandátu není aktuálně určena, bude však navržena na dobu tří let s možným opakovaným zvolením a předložena valnému shromáždění ke schválení. Aktuálně je výbor MAS Královédvorskó pětičlenný. Zastoupen je zde veřejný, soukromý i neziskový sektor.

Jednání výboru svolává předseda dle potřeby, minimálně však čtyřikrát ročně. Předseda a místopředseda výboru jsou statutárními orgány sdružení. Ve vztahu k zaměstnancům Sdružení předseda vykonává funkci vedoucího organizace. Výbor je usnášeníschopný při účasti nadpoloviční většiny členů výboru, a pokud veřejný sektor ani žádná ze zájmových skupin nepředstavuje více než 49% hlasovacích práv, čímž také MAS splňuje podmínky dané standardizací. Každý člen výboru má jeden hlas.

KONTROLNÍ KOMISE

Kontrolním orgánem je tříčlenná **kontrolní komise**, složená ze členů MAS Královédvorskó a zvolená opět všemi členy MAS, na valném shromáždění dne 3. 9. 2013. Doba mandátu je tříletá. Zastoupen je zde opět sektor veřejný, soukromý i neziskový.

Kontrolní orgán je usnášeníschopný, je-li přítomna nadpoloviční většina členů. Nejméně jedenkrát ročně podává zprávu nejvyššímu orgánu MAS o výsledcích své kontrolní činnosti.

VÝBĚROVÁ KOMISE

Výběrová komise byla v rámci tréninkové výzvy zvolena jako pětičlenný **výběrový orgán**, jehož členové jsou členy MAS Královédvorskó a byli zvoleni valným shromážděním MAS. Doba mandátu je určena na dobu jednoho roku a opakované zvolení je možné. Výběrová komise je usnášeníschopná, je-li přítomna nadpoloviční většina členů a veřejný sektor ani žádná ze zájmových skupin nepředstavuje více než 49% hlasovacích práv.

ŘEDITEL

Pozice **ředitele**, i když je ve stanovách MAS Královédvorskó definována, nebyla prozatím obsazena. Ředitele jmenuje valné shromáždění členů MAS. Ředitel je při své činnosti řízen výborem a úzce spolupracuje s předsedou a místopředsedou. Na základě a v rozsahu

zplnomocnění výboru a předsedy Sdružení vykonává ve vztahu k zaměstnancům sdružení funkci vedoucího organizace.

KANCELÁŘ MAS

Kancelář MAS se začala budovat od září 2013, kdy začali pro MAS KD pracovat 2 projektoví manažeři zodpovědní za naplňování opatření III. 4. 1. Získávání dovedností, animace a provádění v Programu rozvoje venkova: Lenka Křížová, DiS. a Ing. arch. Jan Holan. V současné době je kancelář obsazena projektovou manažerkou, Lenkou Křížovou, DiS. a je obsazena také pozice asistentky, a to Simonou Tulachovou, DiS. Schéma kanceláře, včetně jmen a kontaktů je zveřejněno na internetových stránkách MAS.

Pro účely standardizace MAS byl zvolen **vedoucí pracovník pro tvorbu ISÚ**, kterým byla valným shromážděním konaným dne 19. 2. 2014 jmenována projektová manažerka MAS Královédvorský, Lenka Křížová, DiS. Vedoucí zaměstnanec pro realizaci SCLLD nesmí být členem žádného z povinných orgánů, ale může se účastnit jejich jednání.

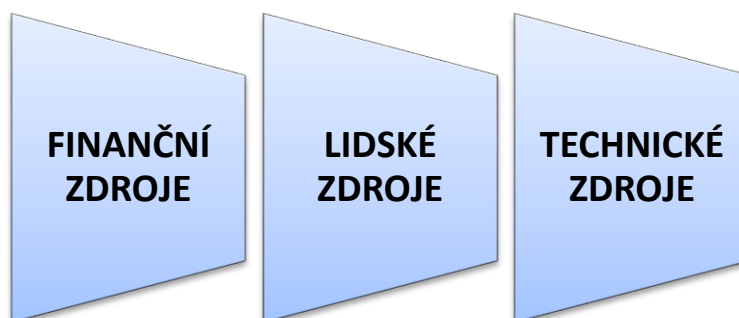
Účetní pracuje pro MAS Královédvorský jako externí pracovník, formou DPP.

Obr. 5 Organizační schéma kanceláře MAS Královédvorský,⁵



⁵ zdroj: MAS Královédvorský

1.2.2 Zdroje MAS



- FINANČNÍ ZDROJE**

Finanční prostředky pro činnost MAS jsou získávány od nejrůznějších poskytovatelů. Doposud byla činnost MAS a související aktivity financovány z těchto zdrojů:

Program rozvoje venkova, Opatření III.4.1. Získávání dovedností, animace a provádění	360 000 Kč	2013, 2014
Příspěvek na činnost MAS od Královéhradeckého kraje	150 000 Kč	2013
Členské příspěvky (dobrovolné)	5 900 Kč	2013
Příspěvek na činnost MAS od Královéhradeckého kraje	150 000 Kč	2014
OPTP (Operační program technická pomoc)	750 000 Kč	2014
Členské příspěvky	22 800 Kč	2014

Co se týče dotace z PRV, tak se přímá dotace poskytuje na přípravu podkladů pro ISÚ, dále na pořádání informačních, vzdělávacích a propagačních akcí, přičemž tyto činnosti by měly být realizovány především vlastními silami a v omezené míře také dodavatelsky. V rámci tohoto opatření jsou podporována místní partnerství, která pracují na principu partnerství mezi soukromým a veřejným sektorem a v souladu s tímto principem připravují podklady pro svou ISÚ.⁶

Předmětem dotace z rozpočtu Královéhradeckého kraje je pak poskytnutí účelové neinvestiční finanční podpory z rozpočtu KHK na provozní náklady MAS, které jsou neuznatelné pro čerpání evropské dotace prostřednictvím metody LEADER a na zpracování ISÚ, kterou jednotlivé MAS zpracovávají pro programovací období 2014-2020.

⁶ Pravidla, kterými se stanovují podmínky pro poskytování dotace pro místní partnerství v rámci Programu rozvoje venkova ČR na období 2007-2013.

V roce založení MAS – 2013 - stanovila MAS Královédvorskó pouze dobrovolné členské příspěvky. Na zasedání valného shromáždění dne 3. 9. 2013 byly stanoveny povinné roční členské příspěvky s platností od roku 2014. I přesto dochází stále k nárůstu počtu členů.

Výše členských příspěvků byla stanovena takto:

Obce nad 2 tis. obyvatel	2 000 Kč
Obce do 2 tis. obyvatel	1 000 Kč
Právnícké osoby	1 000 Kč
Neziskové organizace	500 Kč
Fyzické osoby	100 Kč

• LIDSKÉ ZDROJE

Jak bylo zmíněno výše, MAS zaměstnává 2 projektové manažery a 1 asistentku. Další činnosti jsou vykonávány dobrovolníky (např. členové výboru apod.). Jsou to lidé s bohatými zkušenostmi z oblasti rozvoje venkova. Pro zajištění kvalitního zpracování ISÚ a její následné realizace však bude nezbytné posílit stávající řady dalšími, externími odborníky, kteří zajistí metodický dohled nad procesem zpracování a pomoc při sestavování strategie tak, aby byly zajištěny ve spolupráci se zaměstnanci MAS provázanosti, struktura a další náležitosti potřebné k vytvoření požadovaného a dobrého strategického dokumentu.

• TECHNICKÉ ZDROJE

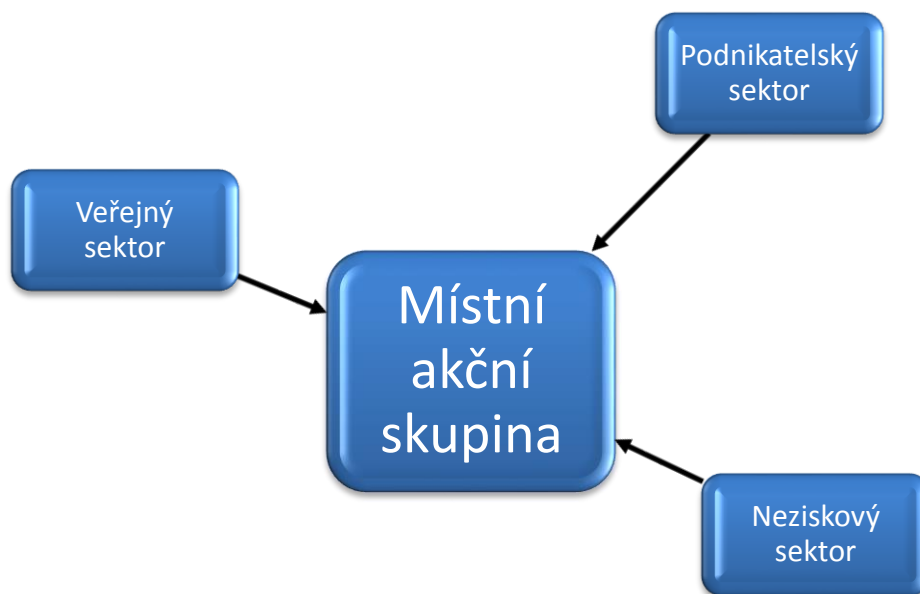
MAS Královédvorskó má v současné době minimální technické zázemí pro svoji činnost. Disponuje třemi propagačními roll-upy a jedním vydaným informačně propagačním materiálem o činnosti MAS. Dále fungují internetové stránky www.maskd.cz, facebook: MASKralovedvorskó. Po celou dobu své činnosti také MAS Královédvorskó pravidelně informuje veřejnost o svých aktivitách v Novinách královédvorské radnice, Krkonošském deníku, v obecních tiskovinách (Doubravický Občasník), na webu Královéhradeckého kraje či prostřednictvím Českého rozhlasu.

1.3 Partnerství

Místní akční skupiny, tzv. MAS, jsou partnerství zakládána veřejnými subjekty (obce, dobrovolné svazky obcí, příspěvkové organizace, státní instituce, ...) a zástupci soukromé sféry, kterou lze ještě dále dělit na sektor podnikatelský (osoby samostatně výdělečně činné, zemědělství podnikatelé, obchodní společnosti) a neziskový (občanská sdružení, obecně prospěšné společnosti, farnosti, aktivní jednotlivci, ...). V ideálním případě by tyto tři sektory, tzv. tripartita, měly být v MAS rovnoměrně zastoupené, pro existenci MAS je

však v současné době dostačující převaha neziskového a soukromého sektoru nad veřejnými subjekty na rozhodovací úrovni.

Obr. 6 Mezisektorové partnerství⁷



Cílem partnerství na území MAS Královédvorský je budování kontinuálního dialogu, v němž budou zastoupeni všichni ti, kteří mají co říci k rozhodování o budoucnosti regionu, zástupci veřejného, podnikatelského a neziskového sektoru. Rozšiřování a fungování širokého regionálního partnerství přispívá ke komplexnímu rozvoji regionu založenému na vzájemném konsenzu a definování společné vize a strategických cílů rozvoje. Největší výhodou dobře fungujícího partnerství v regionu Královédvorský je plánování založené na aktivním zapojování veřejnosti a dalších spolupracujících regionálních aktérů z řad veřejné správy a z podnikatelského a neziskového sektoru. Posilování partnerství v regionu se tak postupně přesouvá i do fáze společné realizace projektů, které jsou základním stavebním kamenem prosperity regionu. Celý proces tvorby ISÚ MAS Královédvorský byl založen na postupném budování partnerství v kraji.

Budování partnerství v regionu není jednorázovou aktivitou. Jde o dlouhodobý proces. Informace se v čase mění a s tím i zájmy a představy, které jednotliví partneři mají. Je proto nezbytné se shromážděnými podklady nadále pracovat proto, aby ISÚ MAS Královédvorský skutečně odrážela aktuální potřeby a přání obyvatel území.

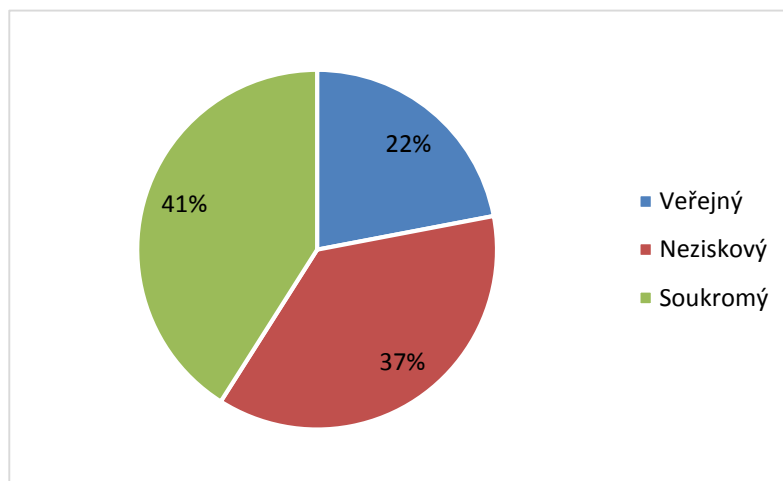
⁷ zdroj: MAS Královédvorský

1.3.1 Přehled členů a jejich vývoj

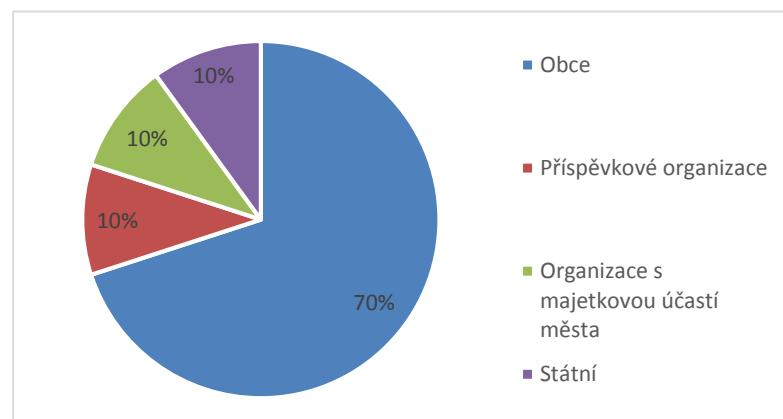
Jedním ze základních principů fungování MAS Královédvorská je její otevřenost novým členům. Ti mají možnost od začátku do partnerství bez dalších bariér přistupovat, a podílet se tak na spolurozhodování o budoucnosti daného regionu a kontrole činnosti MAS. Členská základna MAS Královédvorská je tak velmi různorodá. Všechny podmínky pro přistoupení nových členů jsou zveřejněny vč. přihlášky na internetových stránkách MAS Královédvorská.

MAS Královédvorská má v současné době 41 členů z řad zástupců veřejné správy, neziskových organizací, fyzických osob, církve a podnikatelů.

Graf č. 1: Členové MAS Královédvorská – sektorové členění⁸



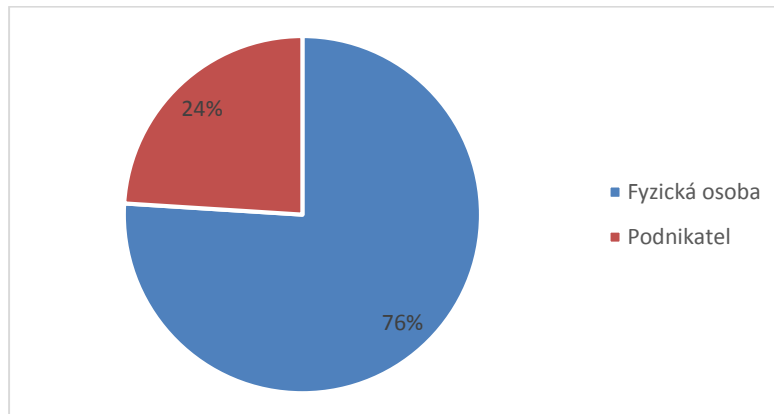
Graf č. 2: Veřejný sektor - subjekty⁹



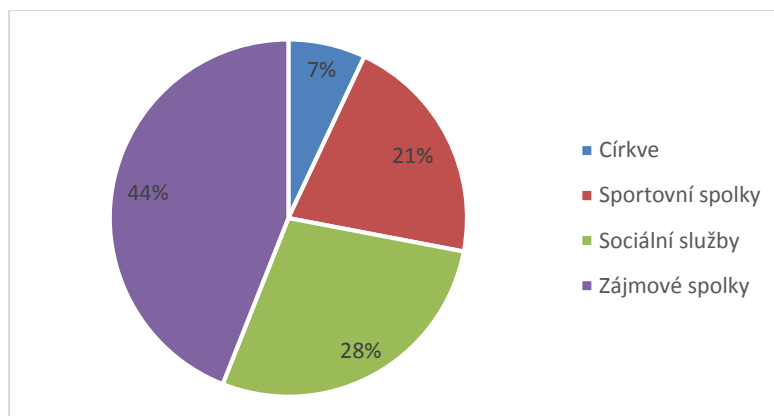
⁸ zdroj: MAS Královédvorská

⁹ zdroj: MAS Královédvorská

Graf č. 3: Soukromý sektor – subjekty

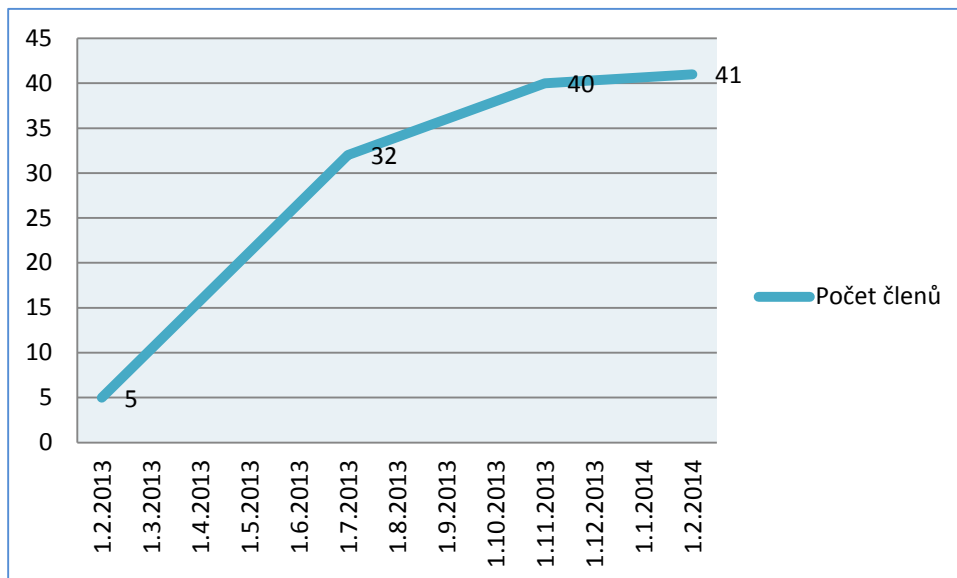


Graf č. 4: Neziskový sektor - subjekty



Z výše uvedeného grafu vyplývá dodržení jednoho bodu standardizace, a to, že na rozhodovací úrovni ani veřejný sektor ani žádná z jednotlivých zájmových skupin nepředstavuje více než 49% hlasovacích práv.

Graf č. 5 Vývoj počtu členů MAS Královédvorsko¹⁰



1.3.2 Historie a zkušenosti MAS Královédvorsko s rozvojem území

Koncem roku 2012, konkrétně 29. 11. 2012, proběhlo ve Dvoře Králové první setkání několika zástupců obcí k založení MAS Královédvorsko. Všechny přizvané obce nebyly prozatím do této doby zastoupeny v žádné ze stávajících MAS. Jednání se zúčastnila také manažerka MAS Podchlumí, Ing. Tereza Peterová a starostka Holovous, Mgr. Martina Berdychová, z jejichž strany byla nabídnuta spolupráce a pomoc při zakládání MAS Královédvorsko. Všemi přítomnými byl vysloven souhlas se záměrem založení MAS Královédvorsko a Dvůr Králové nad Labem nabídl administrativní zajištění a koordinaci pro založení MAS. Kontaktní osobou se stala Ing. Veronika Tomková, referentka MěÚ. Využila se tak poslední příležitost pro vytvoření fungujícího místního partnerství, které připraví podklady pro tvorbu Integrované strategie území, čímž přispěje k rozvoji našeho regionu. Díky neexistenci místního partnerství do této doby přišlo o možnost čerpání dotací z Programu rozvoje venkova v období 2007-2013.

Registrace MAS Královédvorsko proběhla 25. 1. 2013. V návaznosti na registraci sdružení se 8. 2. 2013 uskutečnilo první zasedání přípravného výboru a valného shromáždění občanského sdružení MAS Královédvorsko. Sdružení v tuto dobu obdrželo 5 žádostí o členství a členové byli přijati. Tímto mohlo dojít k volbě rozhodovacího orgánu – výboru a

¹⁰ zdroj: MAS Královédvorsko

jmenování předsedy, kterým se stal místostarosta Dvora Králové, Mgr. Dušan Kubica. Místopředsedkyní výboru byla jmenována Marcela Janáková, místostarostka Dolní Brusnice.

Ustanovené valné shromáždění schválilo zapojení do projektu MAS Královédvorský, o.s. – „nové příležitosti našemu regionu“, který byl předložen v žádosti o dotaci z Programu rozvoje venkova a MAS Královédvorský tak získala první dotaci ve výši 360 000 Kč.

MAS Královédvorský, o. s. se tak připojila mezi dalších 59 tzv. nezkušených MAS v ČR, které jsou zapojeny do Programu rozvoje venkova v rámci OSY III (III.4.1. Získávání dovedností, animace a provádění) a získávají tak svoje znalosti v období 2013-2014 za podpory Ministerstva zemědělství.

Během první poloviny roku 2013 začali představitelé MAS Královédvorský oslovovat obce, které nebyly doposud územně zapojené do MAS Královédvorský a oslovovali místní aktéry (veřejný, soukromý i neziskový sektor) s nabídkou členství v MAS Královédvorský. Na valném shromáždění dne 31. 7. 2013 tak bylo přijato dalších 27 členů, kteří se chtěli aktivně na činnosti MAS Královédvorský podílet.

Od začátku září začali pro MAS Královédvorský pracovat také 2 projektoví manažeři, Lenka Křížová, Dis. a Ing. arch. Jan Holan, kteří tak zahájili samotnou přípravu podkladů pro tvorbu ISÚ, a to metodou Komunitně vedeného místního rozvoje, což znamenalo zapojení všech partnerů na místní úrovni, včetně občanské společnosti a místních ekonomických subjektů.

Komunitně vedený místní rozvoj je nástrojem pro zapojení obyvatel nebo uživatelů území na místní úrovni do plánovacích procesů i realizace rozvoje území. Je nástrojem pro nalezení odpovědí na sociální, environmentální a ekonomické výzvy.¹¹

Součástí činnosti MAS Královédvorský, v rámci získané dotace z Programu rozvoje venkova v Opatření III. 4. 1. Získávání dovedností, animace a provádění byla také tzv. tréninková výzva, kterou MAS vyhlásila 10. 12. 2013. V rámci této tréninkové výzvy bylo podpořeno 16 žádostí – akcí pro širokou veřejnost na území MAS Královédvorský v oblasti kultury, sportu a volnočasových aktivit realizovaných subjektem, který působí na území MAS Královédvorský.

Díky úspěšné žádosti v rámci OPTP (Operační program technická pomoc) mohla MAS Královédvorský pokračovat v procesu tvorby Strategie komunitně vedeného místního rozvoje i během roku 2014. Dopracována byla analytická i strategická část rozvojového dokumentu.

¹¹ *Manuál tvorby Strategie komunitně vedeného místního rozvoje pro programové období 2014-2020*

Další aktivitou, která jistě přispěla ke zlepšení kvality života na území MAS Královédvorská, bylo založení Univerzity třetího věku, která vznikla ve spolupráci s občanským sdružením Krkonoše a Podkrkonoší a Městskou knihovnou Slavoj ve Dvoře Králové nad Labem. Nově je tak nabízena možnost celoživotního vzdělávání, jehož garantem je Zemědělská univerzita v Praze.

1.3.3 Definování odpovědností za realizaci ISÚ

Všem aktivním členům venkovského společenství, kteří mají zájem pokračovat v činnosti MAS či založit MAS pro programové období 2014-2020 je určen metodický dokument Metodika pro standardizaci místních akčních skupin v programovém období 2014-2020. Dokument definuje standardy a popisuje proces jejich ověření pro výše uvedené programové období. Poskytuje základní informace o procesu, vymezuje jeho postup a stanovuje lhůty či stěžejní termíny pro jednotlivé úkony. Vymezuje subjekty zodpovědné za nastavení standardů, vyhlášení jednotlivých výzev, postup standardizace MAS a příjem požadovaných dokumentů. MAS musí splnit požadované standardy, díky kterým prokáže, že je schopna podílet se na implementaci programů financovaných z evropských strukturálních a investičních fondů. MAS, které úspěšně projdou procesem standardizace, budou moci předkládat žádosti o podporu svých SCLLD Ministerstvu pro místní rozvoj, které bude zodpovědné za tuto část výběru MAS.¹²

Pro účely standardizace MAS byl zvolen **vedoucí pracovník pro tvorbu ISÚ**, kterým byla valným shromážděním konaným dne 19. 2. 2014 jmenována projektová manažerka MAS Královédvorská, Lenka Křížová, DiS. Vedoucí zaměstnanec pro realizaci SCLLD nesmí být členem žádného z povinných orgánů, ale může se účastnit jejich jednání.

1.3.4 Spolupracující MAS

Jedním z pravidel v rámci Opatření III.4.1. PRV byla také povinnost navázání spolupráce s minimálně jednou spolupracující zkušenou MAS za účelem přenosu praktických zkušeností, poskytováním konzultací, organizace výměnných stáží, poskytování metodického poradenství, koučingu, a to v rozsahu nezbytném pro dosažení kvalitních výstupů projektu.

¹² Metodika pro standardizaci místních akčních skupin v programovém období 2014-2020.

Místní akční skupina Královédvorský navázala již v počátcích svého vzniku spolupráci se sousední MAS Podchlumí. Zástupci z MAS Podchlumí byli přítomni u všech prvotních jednání týkající se vzniku MAS Královédvorský a informovali tak přítomné vůbec o samotné činnosti místních akčních skupin. Z jejich strany byla nabídnuta spolupráce a pomoc při zakládání MAS Královédvorský. Tuto spolupráci obě strany zoficiovalizovali podepsanou Smlouvou o spolupráci, která byla uzavřena dne 24. 1. 2014. K výměně zkušeností dochází i v průběhu tvorby ISÚ.



Dále MAS Královédvorský navázala spolupráci s MAS Království – Jestřebí hory.



Hlavním účelem této spolupráce je výměna zkušeností mezi jednotlivými MAS, hledání inspirace, vzájemné zdokonalování a obohacování o nové náměty a postupy při administraci a získávání nových kontaktů.

MAS Královédvorský se aktivně zapojuje do spolupráce nejen se sousedními MAS, ale i s krajskou republikovou sítí místních akčních skupin. Na úrovni celostátní je naše MAS členem Národní sítě Místních akčních skupin (NS MAS ČR), která funguje jako prostředník mezi Ministerstvem zemědělství a Evropskou unií. V Královéhradeckém kraji je MAS členem Krajské sítě Národní sítě Místních akčních skupin ČR Královéhradeckého kraje, které spolupracuje s Krajským úřadem.



1.4. Popis zapojení veřejnosti a členů místního partnerství

Ke vzniku Integrované strategie území regionu Královédvorská vedla aktéry místního rozvoje potřeba vzniku strategického dokumentu, který by pomohl koordinovanému řešení společných problémů vymezeného území a stanovil hlavní určující směry rozvoje území na období 2014-2020.

Proces zpracování Integrované strategie probíhal ze začátku v rámci realizace projektu MAS Královédvorská – nové příležitosti našemu regionu, který byl financován ze zdrojů Evropské unie, v rámci opatření III. 4. 1. Programu rozvoje venkova. Následovala podpora Ministerstva pro místní rozvoj v rámci OP Technická pomoc. Díky ní mohl být dokument dopracován do této podoby.

Cílem předložené Integrované strategie území MAS Královédvorská je představení rozvojové a inovační analýzy, která má jasnou vazbu na samotnou implementační část strategie. Analýza je provázaná jak s aktuálními požadavky místních subjektů, tak se stávajícími strategickými dokumenty vztahujícími se k území.

Integrovaná strategie území Královédvorská je jedním z významných koncepčních dokumentů, určujících hlavní směry rozvoje regionu pro programové období 2014-2020.

Vlastní zpracování ISÚ proběhlo syntézou komunitního přístupu, založeného na vzájemných diskuzích s expertním přístupem, který byl reprezentován funkcí externího odborného konzultanta, který proces vedl především metodicky a dohlížel na jeho kontinuitu a systematičnost.

Proces zpracování strategie byl zahájen v září roku 2013, kdy začala naplno fungovat i kancelář MAS Královédvorská. Výsledkem je ISÚ pro programové období 2014-2020 nazvaná „MAS Královédvorská – nové příležitosti našemu regionu“.

Po celou dobu přípravy strategie přijímala kancelář MAS podněty a připravovala je k vyhodnocení. Celkově lze zhodnotit snahy místních subjektů o zapojení do příprav strategie jako velmi pozitivní. Bylo zaznamenáno velké množství podnětů a inovativních myšlenek.

V průběhu podzimu 2013 a začátkem roku 2014 zorganizovala Místní akční skupina Královédvorská **sérii komunitních projednání** nové strategie rozvoje území. Aby bylo možné novou strategii kvalitně připravit, bylo nejprve potřeba získat postřehy od osob, žijících a pracujících v regionu, zjistit, co zde hodnotí kladně a co naopak považují za negativní na zdejších životě, znát jejich a názory a připomínky k možnému řešení problémů.

Tato jednání probíhala vždy ve Dvoře Králové nad Labem. Od diskutujících byly získány postřehy a názory, a to pochvalné i kritické, týkají se jak celého regionu Královédvorska, tak i vypovídající o situaci v jednotlivých obcích, městech a mikroregionech.

Kromě těchto jednání vyzvala Místní akční skupina Královédvorská v loňském roce širokou veřejnost, aby se k možnému rozvoji našeho regionu vyjádřila formou dotazníku. Aby MAS získala opravdu ucelený pohled, distribuovala MAS Královédvorská ve svém území na 10 000 ks papírových dotazníků. K dispozici byl i online dotazník na webových stránkách MAS. Uskutečnila se také setkání pracovní skupiny, kde se v menším počtu místních aktérů řešila a rozebírala SWOT analýza pro území MAS Královédvorská.

1.5 Participativní část

Celý postup zpracování strategie byl velmi náročný. Vyžadoval aktivní zapojení obyvatel, žijících na území Královédvorska, kteří tak výrazně přispěli k tvorbě této koncepce. I díky jejich práci lze konstatovat, že strategie vychází ze skutečných a identifikovaných potřeb regionu. Do procesu tvorby se zapojily desítky osob, odborníci (facilitátorka), neziskové organizace (Domov sv. Josefa, Žireč, Farní charita....), podnikatelská sféra (JUTA a.s....), veřejná správa (zástupce obcí), občané.... Výsledné podklady tak představují dohodu významných regionálních aktérů o budoucích směrech rozvoje území Královédvorska.

Veškeré výstupy, které byly podkladem, jsou dostupné v kanceláři MAS Královédvorsko a jsou zveřejněny na jejich webových stránkách (www.maskd.cz).

Na základě výstupů těchto jednání budou stanoveny opatření a aktivity, jejichž prostřednictvím budou cíle a vize naplňovány.

ISÚ MAS Královédvorsko byla zpracována dle postupů uvedených v Metodice tvorby Komunitně vedené strategie místního rozvoje pro programové období 2014-2020.

Co je Komunitně vedený místní rozvoj: „Komunitně vedený místní rozvoj je metoda pro zapojení partnerů na místní úrovni, včetně občanské společnosti a místních ekonomických subjektů při vytváření a provádění místních integrovaných strategií, které pomáhají v daném území a společenství vytvořit přechod k udržitelnější budoucnosti.“¹³

Pro vypracování ISÚ MAS Královédvorsko bylo využíváno datových zdrojů Českého statistického úřadu a především výsledků průzkumů pracovníků MAS Královédvorsko, které bylo prováděno **terénním dotazníkovým šetřením** v jednotlivých obcích. Po celou dobu tvorby strategie navštěvovali projektoví manažeři MAS veřejná zastupitelstva v jednotlivých obcích, aby zde o činnosti a průběhu zpracování informovali zastupitele a veřejnost. Tyto návštěvy v jednotlivých obcích MAS můžeme považovat také za určitý sběr dat pro ISÚ, jelikož se zde vždy vyvinula diskuze na téma rozvoje regionu a manažeři tak získali přehled o situaci v jednotlivých obcích. Podněty pro strategii byly rovněž čerpány ze **syntéz tří veřejných jednání občanů**, pořádaných pracovníky MAS Královédvorsko. Došlo také k vytvoření jedné větší **pracovní skupiny** složené z aktivních zástupců veřejné sféry, podnikatelů, neziskových organizací a občanů. Tato skupina vždy na svých setkáních vyhodnocovala konkrétněji výstupy z jednání veřejných a stanovovala tak konkrétnější vize a zejména následná opatření pro území Královédvorska. Veškerá získaná data byla roztříděna a zpracována. Rozbor těchto dat pak představuje páteřní osu předkládané integrované strategie.

¹³ Metodika tvorby Komunitně vedené strategie místního rozvoje pro programové období 2014-2020, verze 26.1.2014

Obr. 7 Schéma zdrojů pro ISÚ¹⁴



Sběr dat pro analytickou část probíhalo od září 2013 do ledna 2014.

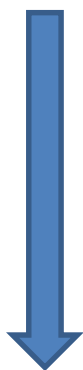
Chronologie procesu tvorby ISÚ

ROK	MĚSÍC	UDÁLOST
2013	Září	Příprava dotazníkového šetření na území MAS Královédvorska
	Říjen	Realizace a výstupy z dotazníkového šetření, 1. veřejné jednání
	Listopad	2. veřejné jednání, 1. setkání pracovní skupiny
	Prosinec	Definována SWOT analýza
2014	Leden	3. veřejné jednání, 2. setkání pracovní skupiny
	Únor	Stanoveny prioritní oblasti území MAS Královédvorsko
	Březen	Zpracování návrhu úvodní části ISÚ
	Duben	Zpracování návrhu analytické části ISÚ
	Květen	Schvalování obou zpracovaných částí ISÚ v území MAS
	Červen	Započaty práce na strategické části dokumentu

¹⁴ zdroj: MAS Královédvorsko

	Červenec	Strategická část ISÚ
	Srpen	Dokončení pracovní verze strategie v rámci OPTP

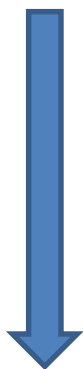
ZÁŘÍ, ŘÍJEN 2013



Realizováno bylo dotazníkové šetření na celém území Královédvorska (říjen 2013) s cílem zjištění spokojenosti občanů, neziskových organizací, podnikatelů, ale i veřejné správy se životem na našem území. Koncept dotazníků byl vytvořen

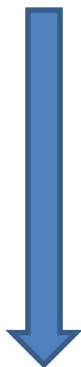


projektovými manažery MAS Královédvorsko, kteří se při jejich tvorbě inspirovali u zkušenějších MAS, a který se zaměřoval na rozvojový potenciál a případné problémy obcí. Distribuováno bylo celkem na 10 tis. kusů po celém území Královédvorska, k dispozici byl také online dotazník. Návratnost byla 350 ks. Ve městě byl dotazník přílohou Novin královédvorské radnice. Do okolních obcí a firem manažeři rozvezli dotazníky společně s připravenými boxy na odpovědi. Dotazníkovým šetřením byly identifikovány konkrétní potřeby přímo z regionu a zájmových a místních skupin. Tento komunitní přístup zaručil reálnost a skutečnou identifikovanou potřebnost, vnímanou obyvateli kraje.



Říjen byl pro naši Místní akční skupinu (MAS) Královédvorsko měsícem velkého startu. Dalším důležitým krokem k zahájení práce na Strategii rozvoje regionu bylo první VEŘEJNÉ SETKÁNÍ, které se uskutečnilo v úterý 22. října 2013 v salonku hotelu Safari ve Dvoře Králové nad Labem. Hlavním cílem setkání však byla práce obyvatel regionu. Náhodně vytvořené pracovní skupinky dostaly půlhodinový prostor zapsat veškeré své náměty a nápady, jak by si náš region představovaly v roce 2020 a čemu by bylo dobré se dle jejich názoru nyní i v budoucnu nejvíce věnovat. V následné prezentaci zaznělo mnoho nápadů a požadavků a mezi nejčastěji opakovanými byla témata zaměstnanost a kvalitní životní prostředí.

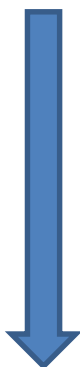
LEDEN 2014



Se začátkem nového roku se uskutečnilo 2. setkání pracovní skupiny, kde byly již sestaveny podklady pro definování prioritních oblastí k řešení na území MAS Královédvorský. Byly zde stanoveny klíčové faktory rozvoje a navrženy cíle a opatření, jež by měly být součástí strategického plánu.

Následně se pokračovalo v pracích na definování vize a globálního cíle. Uskutečnilo se poslední třetí veřejné jednání a byly připraveny všechny podklady po stanovení hlavních cílů rozvoje. V regionu byly navrženy cíle a směry budoucího rozvoje regionu.

ÚNOR – KVĚTEN 2014



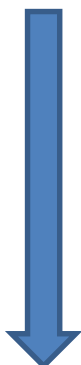
Shromažďování podkladů a práce na úvodní a analytické části ISÚ. Práce probíhaly v souladu s Manuálem tvorby strategie komunitně vedeného místního rozvoje pro programové období 2014 – 2020 a dokument tak vznikl ve spolupráci několika subjektů. externí odborníci zajistili metodický dohled nad procesem zpracování, pomoc při sestavování strategie tak, aby byly zajištěny provázanosti, struktura a další náležitosti potřebné k vytvoření požadovaného a dobrého strategického dokumentu a místní aktéři vč. manažerů a pracovníků MAS se podíleli na vytváření obsahu strategie, čímž bylo zaručeno nejen reálné stanovení cílů, ale také jejich porozumění a porozumění postupu realizace strategie.

Koncem května proběhlo veřejné připomínkování úvodní a analytické



části ISÚ. K dispozici byl také vytištěný dokument společně s připomínkovými listy ve všech obcích MAS Královédvorský.

ČERVEN - SRPEN 2014



V průběhu těchto měsíců docházelo ke sběru připomínek a jejich zpracování do úvodní a analytické části. Současně také započaly práce na strategické části dokumentu. Opět ve spolupráci s vybranou externí firmou. Členové MAS byli o průběhu vždy informováni, a to buď prostřednictvím e-mailu, facebooku či webových stránek MAS Královédvorský. Několikrát v průběhu zpracovávání byli také obesláni



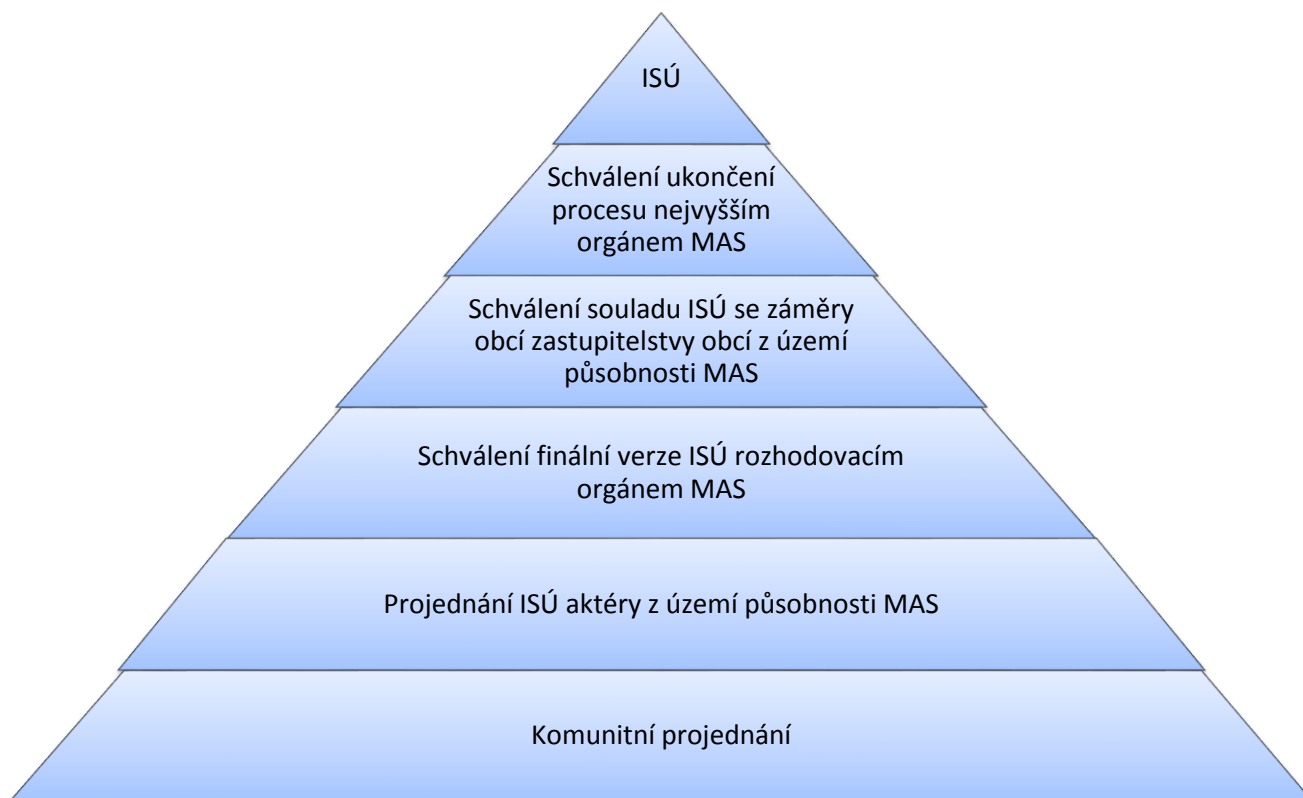
členové rozhodovacího orgánu – Výboru a měli tak možnost se k právě zpracované části vyjadřovat.

1.6 Expertní část

Základním principem metody Leader je přístup „zdola nahoru“, tzn. s co největším zapojením místních aktérů ve všech fázích zpracování a implementace ISÚ. Účast veřejnosti na popisu situace (v analytické části), potřeb místních komunit a cílů různých sektorových, profesních či zájmových skupin (ve strategické části) nejen přináší zpracovateli důležité informace, ale má významnou roli procesní: rozšiřuje „vlastnictví“ strategie na místní komunitu, předchází konfliktům a problémům při realizaci strategie, pomáhá vytvářet synergie, zvyšuje sebevědomí místních obyvatel a rozvíjí místní sociální kapitál.¹⁵

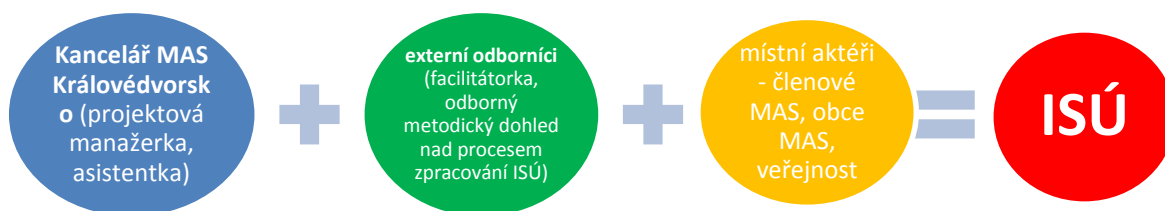
¹⁵ *Manuál tvorby Strategie komunitně vedeného místního rozvoje pro programové období 2014-2020.*

Způsob vyhodnocování ISÚ probíhal a probíhá v MAS Královédvorská takto:



Komunitní projednání ISÚ MAS Královédvorská bude probíhat nejen formou veřejného setkání po zpracování úvodní a analytické části. Zároveň zvoleným komunikačním nástrojem bude internetová stránka MAS Královédvorská (www.maskd.cz), kde se účastníci projednávání budou moci zúčastnit projednávání navržených částí ISÚ formou komentářů a připomínek. Všechny navržené části ISÚ budou také vždy průběžně zasílány všem členům MAS Královédvorská k možnému vyjádření.

1.7 Přehled členů týmu pro přípravu a zpracování strategie



Lenka Křížová, DiS.	projektová manažerka MAS Královédvorský, vedoucí zaměstnanec pro tvorbu SCLLD
Simona Tulachová, DiS.	Asistentka MAS Královédvorský
Ing. Michal Hátle	DRAG s.r.o.
Ing. Tomáš Mečíř	DRAG s.r.o.
Mgr. Jolana Šopová	Facilitátorka

1.8 Popis způsobu vyhodnocování ISÚ

ISÚ MAS Královédvorský je výchozím komplexním dlouhodobým koncepčním dokumentem rozvoje území Královédvorský na období 2014-2020. Je výsledkem několik měsíců trvajících procesu, založeného na vzájemné spolupráci, komunikaci a partnerství místních aktérů. Výsledkem tohoto procesu je ucelený strategický dokument, založený na konsensu a přijetí všech aktérů a účastníků procesu, vystihující hlavní cíle v budoucím rozvoji města.

Vyhodnocování ISÚ bude probíhat průběžně po celou dobu její platnosti. Důležitým nástrojem pro její vyhodnocování bude sledování projektů, které budou v návaznosti na programové rámce realizovány. Dalším způsobem vyhodnocení strategie budou aktivity MAS i jejich členů směřující k ovlivňování naplňování indikátorů potřeb regionu. Monitorování ISÚ bude prováděno v pravidelných půlročních intervalech, za monitoring bude odpovědný řídicí orgán MAS – výbor. Průběžné výsledky hodnocení budou prezentovány na webových stránkách MAS Královédvorský, facebooku, členských schůzích a v regionálním a místním tisku.

2 VYHODNOCENÍ STAVU ÚZEMÍ

Území MAS Královédvorský náleží do regionu soudržnosti (NUTS II) Severovýchod. Leží v severozápadní části Královéhradeckého kraje v území správního obvodu ORP Dvůr Králové nad Labem. Území působnosti MAS Královédvorský je na katastrálních územích 11 obcí a má rozlohu 10 715 ha. Největším sídlem analyzovaného území je město Dvůr Králové nad Labem.

Obr. č. 8 Postavení MAS Královédvorský v NUTS a mezi obcemi
ORP Dvůr Králové nad Labem¹⁶



¹⁶ Zdroj: GIS MĚÚ Dvůr Králové nad Labem

Obr. č. 9 Vyznačené území MAS Královédvorská v ORP Dvůr Králové n.L.¹⁷



Území MAS Královédvorská se nachází v Podkrkonoší a má mimořádně vhodnou kombinaci přírodních a socioekonomických předpokladů stát se vyhledávaným a cenově dostupným místem venkovské turistiky a rodinné rekreace. Bereme-li na zřetel místními aktéry vytvořenou pyramidu prioritních oblastí k řešení na území MAS, konkrétně cestovní ruch a zaměstnanost a podnikání, pak prostředí MAS Královédvorská tvoří protiváhu sezónně přetížené horské oblasti Krkonoš. Tím zde vzniká potenciál k vytvoření nových pracovních příležitostí v cestovním ruchu, jako náhrady za zanikající aktivity v zemědělství a tradiční průmyslové výrobě.

Území, na kterém místní akční skupina působí, tvoří kompaktní venkovský region, který je soudržný nejen po stránce geografické, ale také bere ohled na spádovost, společné problémy i potenciál apod.

Jižní částí území MAS esovitě protéká řeka Labe s bohatou doprovodnou zelení lužní vegetace. V zastavěné části území řeku doprovází lipové aleje. Přírodní hranici na severu i jihu tvoří jehličnaté a smíšené lesní porosty. MAS Královédvorská leží v příhodné klimatické oblasti, která je charakterizována jako mírně teplá, mírně vlhká, s průměrnou roční teplotou 7 – 8 °C, průměrný roční úhrn srážek se pohybuje v rozmezí 550 - 650 mm, výjimečně až 700 mm. Území samotného spádového města Dvůr Králové nad Labem se nachází v Královédvorské kotlině, lemované lesními masívy (jehličnaté a smíšené lesní porosty), které náleží k Zvičinsko-kocleřovskému hřbetu a Bělohradské pahorkatině.

Hydrogeologicky má území mimořádný vodohospodářský význam a je zařazeno do ochranného pásma vodních zdrojů. Jedná se o jeden z největších zdrojů kvalitní pitné vody

¹⁷ Zdroj: GIS MĚÚ Dvůr Králové nad Labem

v Královéhradeckém kraji, který je označován pojmem „Královédvorská synklinála“. Celé území je v pásmu hydrologické ochrany 2. stupně, malé části území okolo jímacích vrtů pak v PHO 1. stupně.


Z hlediska hospodářských charakteristik, půdních a přírodních podmínek není území homogenní. Určitou územní spojitost však lze vysledovat při popisu jednotlivých obcí z hlediska relativně úspěšné intenzivní zemědělské výroby a pokračující nebo revitalizované průmyslové výroby. Jednoznačně společným znakem všech obcí je jejich přirozený spád do města Dvůr Králové nad Labem, které je zdrojem pracovních příležitostí a místem obchodní, školní, kulturní, zdravotnické a další potřebné vybavenosti pro obyvatele.

2.1 Vyhodnocení kvalitativních a kvantitativních charakteristik území

Každá z obcí na území MAS Královédvorská je atraktivní, ať již svoji pestrou přírodní a kulturní rozmanitostí, atraktivitou přírodních lokalit či kvalitou životního prostředí. Jedná se o území s bohatým kulturním dědictvím a pamětihodnostmi. Přírodní potenciál území je dobrým základem i pro rozvoj cestovního ruchu (agroturistiky, ekoturistiky, cykloturistiky apod.).

Správní území MAS má 11 obcí, z toho 1 obec se statusem města (Dvůr Králové nad Labem)

BÍLÁ TŘEMEŠNÁ – Bílou Třemešnou dnes tvoří dvě dříve samostatné obce, Nové Lesy a Bílá Třemešná. Nové Lesy mají název příhodný – vlevo v údolí začíná za dvěma rybníky komplex krásných lesů, které se táhnou dál po celém úbočí Zvičinského hřbetu. Bílá Třemešná Vás přivítá upoutávkou na **Jana Ámose Komenského**, který v třemešenském zámku našel útočiště v letech 1626-1628 před odchodem do vyhnanství. Na místě bývalého zámečku je zbudována pamětní síň J. A. Komenského. Atraktivitu obce zvyšuje i přehrada nazvaná **Tešnov nebo Les Království**, která byla v roce 1964 zahrnuta do seznamu technických památek pod patronací Památkového úřadu v Pardubicích. Kromě návštěvy již zmíněných kulturních památek lze projít či projet krásné okolí obce po mnoha turistických cestách a cyklostezkách, které se zde křížují.



BÍLÉ POLIČANY – Další z obcí, která tvoří v malebném Podkrkonoší kraj pod Zvičinou. V dávné historii půdorys obce tvořily dvě tvrze, z nichž na místě Hoření se dochoval **zámek**. Obcí prochází cyklotrasa Podzvičinska 4131 Maňovice – Zábřezí 8 km s převýšením cca 120 m. Je součástí systému 23 značených tras, které vedou po klidných silnicích, místních a účelových komunikacích a napojují se na systém již vytvořených cyklotras v Královéhradeckém kraji.



BOROVNIČKA - Obec leží v oblasti Krkonošského předhůří asi 15 km severozápadně od města Dvora Králové nad Labem. Dominantou obce je krásný kostel Božského srdce Páně, postaven v roce 1928. Příchozímu se dále **nabízí klidné prostředí** se základními službami na slušné úrovni a **krásná příroda** v blízkém i vzdálenějším okolí.



DOLNÍ BRUSNICE - Obec Dolní Brusnice je poklidná podkrkonošská vesnička s mnoha možnostmi výletů do blízkého okolí, kulturního vyžití či sportovních aktivit. Mezi pamětihodnosti můžeme zařadit **Vodní mlýn či venkovskou usedlost**. V obci se nachází známý Hotel pod Zvičinou, který má dlouhou a zajímavou historii. Podle pověstí již v 17. století za třicetileté války používali zranění vojáci vodu z pramene, nacházejícího se za nynějším hotelem, k čištění svých ran, a ty se neuvěřitelně rychle hojily. Pramen si brzy získal pověst jako zázračný. I v současnosti z pramene vyvěrá průzračná voda, a tak i vy máte možnost, stejně jako kdysi ranění vojáci, napít se z něj a vyzkoušet jeho léčivou sílu. Stejně jako výletníci z dob první republiky relaxovat na koupališti, které je ovšem pro naše dnešní potřeby doplněno dětským vyhřívaným brouzdalištěm se slanou vodou a nezbytnými prolézačkami, houpačkami a skluzavkou.

DOUBRAVICE – Obec Doubravice se nachází jihozápadně od Dvora Králové nad Labem. Mezi místní části obce patří Velehrádek a Zálesí. První písemná zmínka o obci pochází z roku 1542. Pamětihodnosti – **hrob Františka Haka, společný hrob Rudoarmějců, Boží muka**.





DVŮR KRÁLOVÉ NAD LABEM – Dvůr Králové nad Labem je historické město s šestnácti tisíci obyvateli. Nachází se v centrální části Královéhradeckého kraje asi 35 km severně od Hradce Králové a 19 km jižně od Trutnova. Město s tradicí textilního průmyslu má řadu historických, kulturních i uměleckých památek a je jedním z turistických center východních Čech. Město je

situováno v Královédvorské kotlině po obou březích horního toku řeky Labe. Ze severní strany město obklopuje les Království, z jižní strany Libotovský hřbet.

16. září 1817 ve věži kostela sv. Jana Křtitele objevil Václav Hanka známý Rukopis královédvorský se staročeskými písněmi, o jejichž pravosti se vedou dlouhodobé spory. Historické jádro města je městskou památkovou zónou.

Ve městě se nalézá známá **Zoologická zahrada s africkým SAFARI**.

Město se může pyšnit několika pamětihodnostmi (Radnice na náměstí T.G.M...), slavnými osobnostmi (Josef Vágner – zakladatel Safari), které zde působily a slavnými rodáky (R. A. Dvorský, Otto Gutfreund...)



HORNÍ BRUSNICE – Horní Brusnice leží v průměrné výšce 453 metrů nad mořem. Tato obec má velmi bohatou historii. První písemná zmínka o obci pochází z roku 1358, proto v roce 2008 již proběhla oslava 650 let od jejího založení. Její název Brusnice je možno odvodit z českého

slova "brusinka". Dle této domněnky rostlo ve zdejších lesích hojně brusinek. Dle jiných mínění bylo jméno odvozeno od slova brousiti, neboť dřívější obyvatelé se zabývali broušením anebo výrobou brusů. Z občanské vybavenosti je zde mateřská škola, knihovna, poštovní úřad, kostel sv. Mikuláše, hřbitov a působí zde také TJ Sokol. Místní obyvatelé mohou využívat plynofikaci i veřejný vodovod. Pro využití volného času je v obci k dispozici dětské hřiště a další sportoviště. V současné době zde žije cca 470 obyvatel.

MOSTEK - V současné době má Mostek, který leží v nadmořské výšce 450 metrů, celkem 1383 obyvatel. Součástí obce je Mostek, Zadní Mostek, Souvrať a Debrné u Mostku. První písemná zpráva o obci je datována rokem 1560, kdy se v Deskách zemských připomíná mlýn v Mostku. Název obce Mostek je spojen s mosty či více mostky, po nichž se musely



prejízďet rozbahněné a bažinaté louky, na což by ukazoval i vžitý lidový název Mostka či Na Mostkách. V obci nalezneme široké občanské vybavení, základní a mateřskou školu, poštu, zdravotní středisko, autobusovou a železniční dopravu, vodovod, kanalizaci, plynovod. Je zde celá řada obchodů, služeb, ubytovacích zařízení včetně autokempu s koupalištěm, restaurace a pekárna. V nedávné době bylo vybudováno nové centrum obce s novým mobiliářem, pítkem, dětským hřištěm, posezením pro cyklisty a dokončena rekonstrukce chodníků. Bylo také vystavěné víceúčelové minihřiště III.



generace s umělým povrchem trávy, které slouží nejen veřejnosti, ale i základní i mateřské škole a sportovním klubům. Další sportovní využití umožňuje fotbalové hřiště umístěné téměř v centru obce. V tomto místě byl zřízen Multifunkční areál - skatepark s in-line dráhou a dětské hřiště z akátového dřeva s lanovými prvky. Tento areál dává možnost sportovního a aktivního odpočinku všem generacím bez rozdílu věku. V okolí se nabízí nepřehledné množství turistických, sportovních a rekreačních možností. Mostek je také vyhlášen houbařským rájem.



NEMOJOV – Vesnice roku 1997 Královéhradeckého kraje. Nemojov leží v průměrné nadmořské výšce 391 metrů nad mořem. První zmínku o obci Nemojov nalezneme v historických pramenech v roce 1528. Počet trvale žijících osob této středně velké vesnice se pohybuje kolem 570 obyvatel. Nemojov se dělí na čtyři části, konkrétně to jsou: Horní Nemojov, Dolní

Nemojov, Nový Nemojov a Starobucké Debrné. V obci naleznou děti školního věku jednu základní školu nižšího stupně a předškolní školu mateřskou. Pro využití volného času je v obci k dispozici sportovní hřiště. Dále bychom zde našli knihovnu, kostel a hřbitov. Z další občanské vybavenosti je zde poštovní úřad. Místní obyvatelé mohou využít veřejný vodovod.

STANOVICE - Stanovice leží při řece Labi zhruba 5,5 km jihovýchodně od Dvora Králové nad Labem v nadmořské výšce 272 m. První zmínka o obci Stanovice je z roku 1407. Díky působení hraběte Šporka se v katastru obce nachází řada sochařských památek z dílny Matyáše Bernarda Brauna. Řada Braunových soch a reliéfů se nachází v nedalekém



Novém lese (tzv. Betlém). Přímo v centru obce je dochováno vrcholné barokní dílo, sochařsky zpracovaná baldachýnová kaple Nejsvětější trojice se stejnojmenným sousoším opět z dílny M. B. Brauna. Kromě toho se zde nalézají dvě architektonické památky, a to Selský statek čp. 1 a Vodní mlýn s vodní elektrárnou.

ZÁBŘEZÍ-ŘEČICE - Zábřezí-Řečice se nachází v nadmořské výšce 414 m. Je složena třemi osadami: Zábřezí, Řečice a na Vrchách. První zprávy o sadě Zábřezí jsou z roku 1238. V celé lokalitě je výskyt ohrožených a vzácných druhů rostlin a živočichů. Dominantní zástavbu tvoří v části Zábřezí prostor křížení komunikací III. třídy, kde je památný strom lípa - její stáří se odhaduje na 200 - 250 let a památné starobylé 3 smírčí kříže. V



obci je hasičský sbor, založený v roce 1888. Sportovní využití je v lokalitě u víceúčelové nádrže, která slouží také jako koupaliště, dva volejbalové kurty a tenisový kurt. Obec se vyznačuje velmi kvalitním, čistým životním prostředím.

2.1.1 Obyvatelstvo

2.1.1.1 Vývoj počtu obyvatel

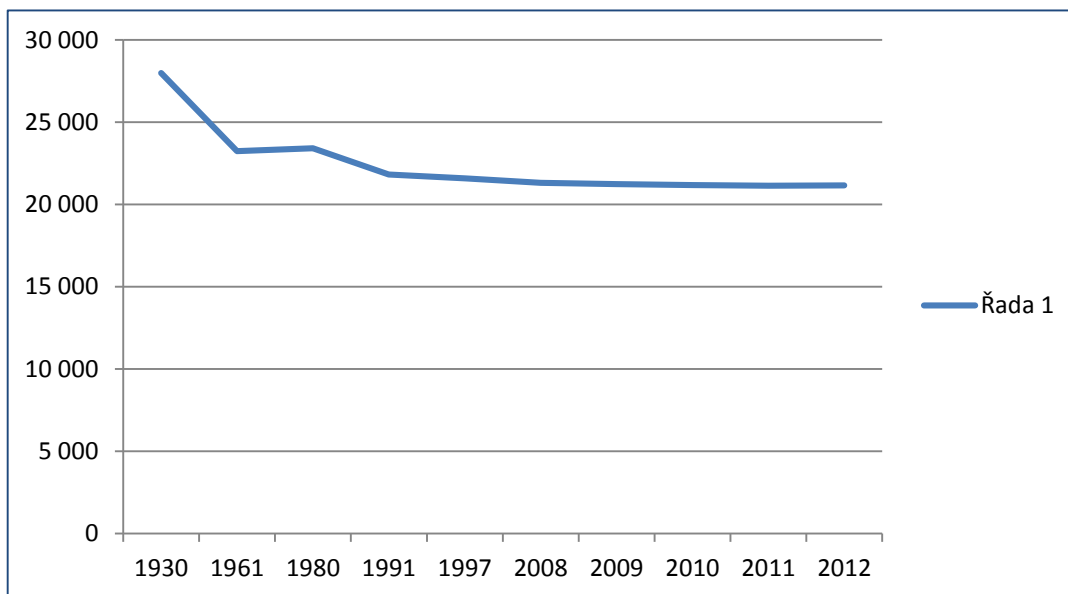
Na území MAS Královédvorský žije podle posledního sčítání z roku 2011 celkem 20 536 obyvatel. Z toho nejvíce obyvatel – 16 098, žije ve Dvoře Králové n. L. Nejmenší obcí na území MAS Královédvorský je podle počtu obyvatel obec Stanovice se 60 obyvateli. Ve Dvoře Králové tak žije celkem 76% celkového počtu obyvatel území naší MAS. Na území nynější MAS Královédvorský žilo v roce 1930 o 32% obyvatel více než je tomu dnes.

Tab. č. 1 Počet obyvatel v MAS Královédvorský – dle jednotlivých obcí¹⁸

	Stanovice	Borovnička	Zábřezí-Řečice	Dolní Brusnice	Bílá Třemešná	Bílé Poličany	Doubravice	Dvůr Králové nad Labem	Horní Brusnice	Mostek	Nemojov	celkem
1930	157	853	249	492	1 842	390	938	18 839	1 225	2 063	951	27 999
1961	127	418	206	365	1 466	265	596	16 904	738	1 615	552	23 252
1980	100	315	151	329	1 342	196	441	17 911	556	1 584	503	23 428
1991	75	224	133	326	1 217	162	383	16 976	492	1 397	439	21 824
1997	78	254	131	335	1 223	153	338	16 797	479	1 313	491	21 592
2008	72	193	152	365	1 339	149	374	16 234	441	1 380	617	21 316
2009	69	195	149	372	1 339	143	382	16 145	447	1 373	624	21 238
2010	66	200	144	365	1 347	145	376	16 101	438	1 356	640	21 178
2011	62	188	155	367	1 337	156	377	16 101	434	1 303	668	21 148
2012	60	201	150	360	1 350	155	369	16 098	437	1 296	683	21 159

¹⁸ Zdroj: ČSÚ

Graf č. 6: Vývoj počtu obyvatel na území MAS Královédvorsko¹⁹



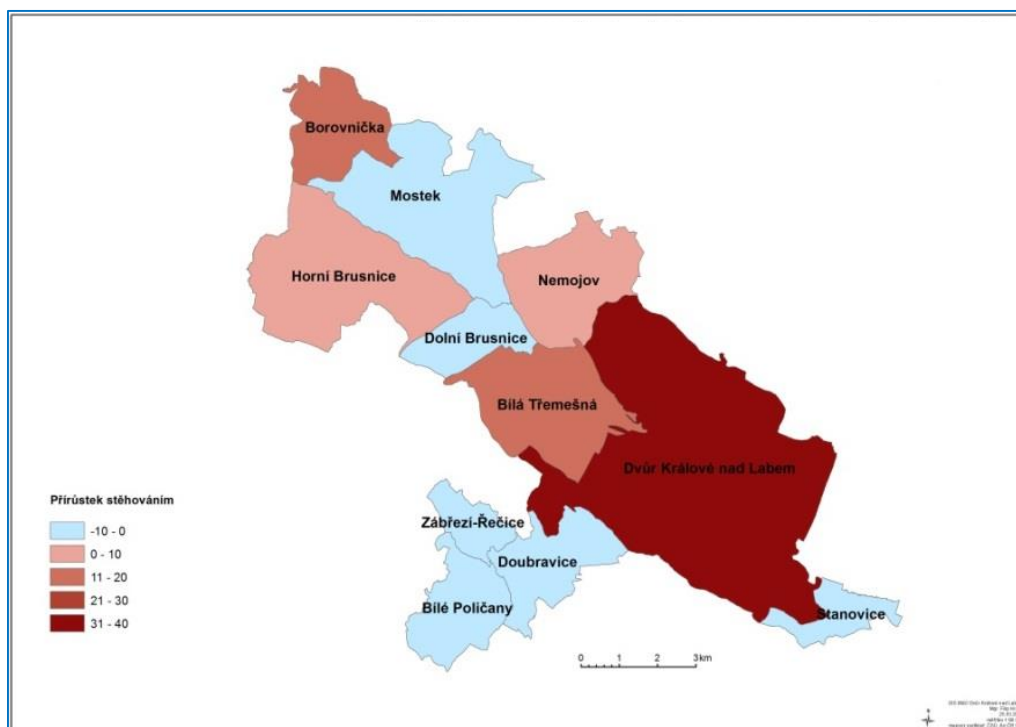
Důvodem takto velkého poklesu je násilné vysídlení německých občanů po 2. světové válce. Později v 60. až 80. letech počet obyvatel stagnoval na cca 23 500, kdy byl v regionu silný textilní průmysl. V 90. letech, po jeho ústupu, se počet obyvatel ustálil na nynějších cca 21 150.

2.1.1.2 Přírůstek (stěhování)

Za období posledních 5-ti let lze vysledovat, že do regionu se lidé spíše přistěhovávají (2 339 obyvatel oproti 2 274, kteří se vystěhovali). Pozvolný úbytek obyvatel tak je bohužel důsledkem toho, že více lidí umírá, než se rodí (1 118 zemřelých oproti 1 067 narozeným).

¹⁹ Zdroj: MAS Královédvorsko

Obr. č. 10 Přírůstek stěhováním v jednotlivých obcích MAS Královédvorská²⁰



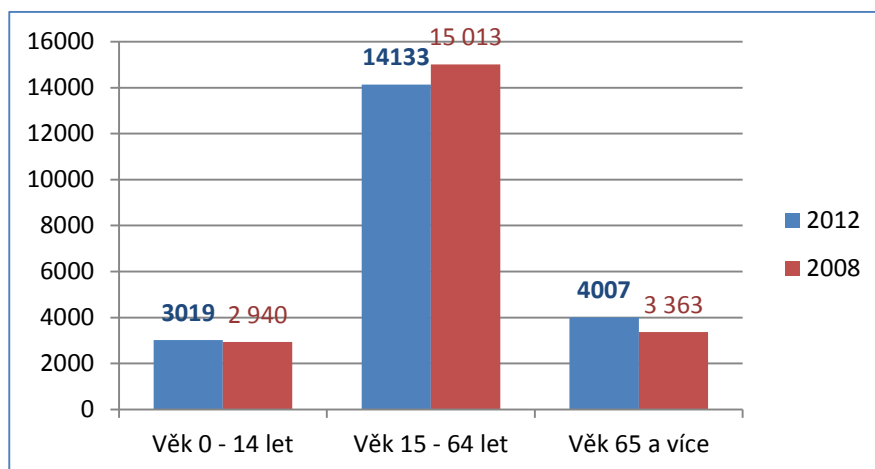
Vystěhováním občanů nejvíce trpí obce Mostek a Stanovice. Nejvíce přistěhovalých je naopak v obcích Nemojov a Bílá Třešná. Tyto 2 obce těží z blízkosti Dvora Králové a jeho snadné dostupnosti. V Nemojově se také rodí nejvíce dětí v poměru k zemřelým. Za sledované období 5-ti let se zde narodilo o 24 obyvatel více než zemřelo (52 narozených a 28 zemřelých). Je tak zřejmé, že do obce Nemojov se stěhují zejména mladí lidé zakládající rodiny, toužící po klidné a čisté přírodě, cenově dostupných pozemcích a snadné dostupnosti Dvora Králové nad Labem.

2.1.1.3 Věkové složení

Pro porovnání je uveden rozdíl věkového složení obyvatel na území MAS Královédvorská za 5-ti leté období. Z níže uvedeného grafu lze vysledovat nárůst počtu občanů ve věku 65 a více let, ale zároveň pokles obyvatel ve věku produktivním, a to od 15 do 64 let. Nepříznivý trend stárnutí obyvatelstva neodvrátí ani mírný nárůst počtu dětí od 0 do 14 let.

²⁰ zdroj: GIS MěÚ Dvůr Králové n.L.

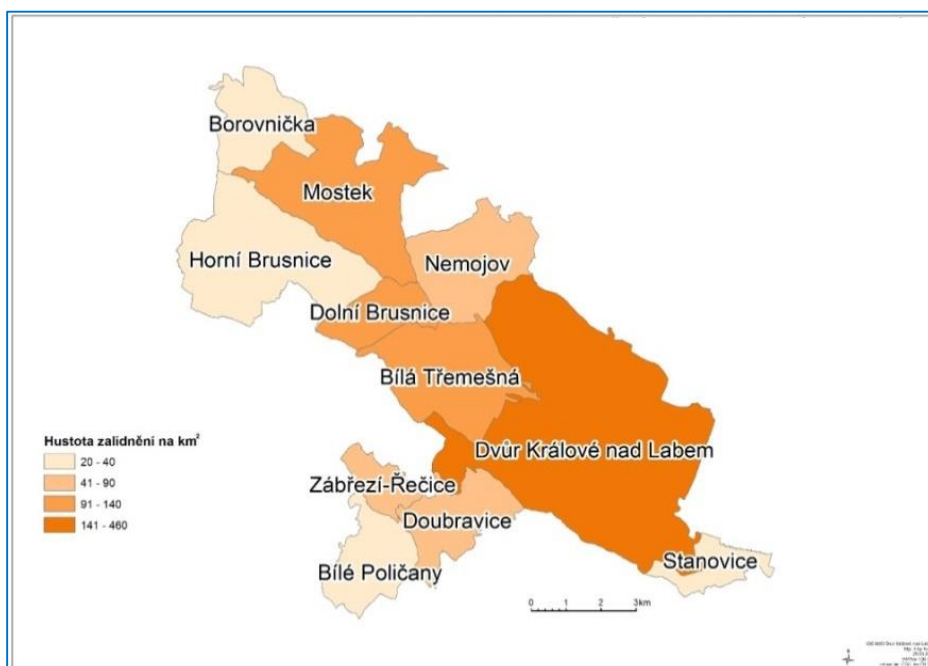
Graf č. 7 Věkové složení obyvatelstva na území MAS Královédvorský, r. 2008 a r. 2012²¹



2.1.1.4 Hustota zalidnění

Při rozloze území 107,13 km² je hustota zalidnění 197,5 obyvatel/km². Pokud bychom porovnávali hustotu zalidnění s Královéhradeckým krajem (117 obyvatel/km²) či územím celé České republiky (133 obyvatel/km²) můžeme konstatovat, že území MAS Královédvorský má vysokou hustotu zalidnění.

Obr. č. 11 Hustota zalidnění v jednotlivých obcích MAS Královédvorský²²



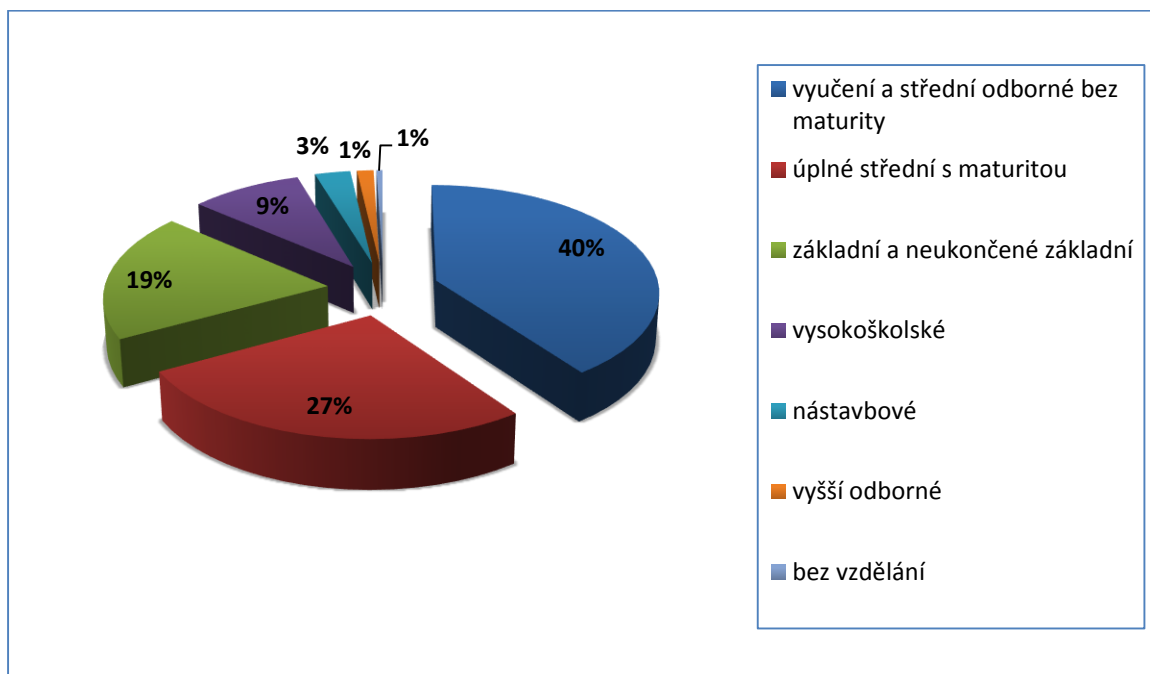
²¹ zdroj: ČSÚ, SLDB 2011

²² zdroj: GIS MěÚ Dvůr Králové nad Labem

2.1.1.5 Vzdělanost

Vzdělanostní úroveň obyvatelstva patří bezesporu mezi důležité aspekty rozvoje regionu. Z tohoto hlediska je území zastoupeno nejvyšším poměrem obyvatelstva se vzděláním vyučen bez maturity. Následuje pak úplné střední s maturitou a základní vzdělání. Nezanedbatelnou část tvoří i vysokoškoláci. Strukturu vzdělání obyvatelstva ve věku 15 let a více podle nejvyššího dosaženého vzdělání znázorňuje graf viz níže.

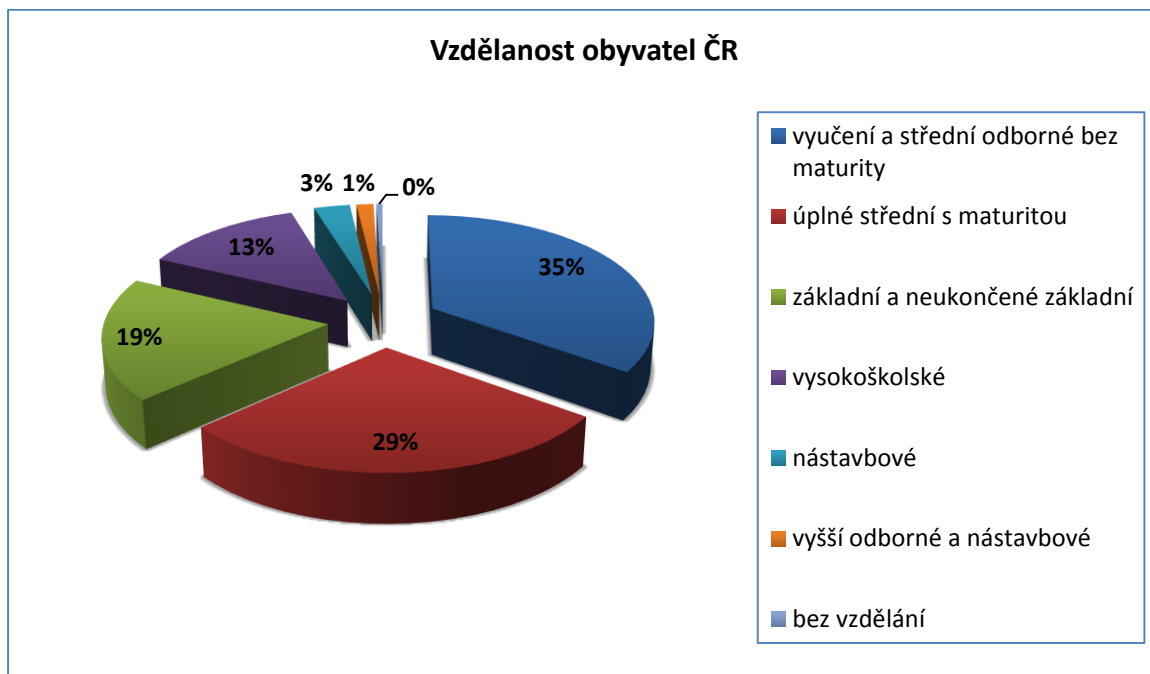
Graf č. 8 Obyvatelstvo 15-leté a starší podle nejvyššího ukončeného vzdělání v MAS Královédvorsko²³



Pokud bychom data týkající se vzdělanosti obyvatelstva porovnali s údaji za celou ČR viz graf níže, můžeme konstatovat větší rozdíl pouze v podílu vysokoškoláků, kdy za celou Českou republiku je to 13% a na území MAS Královédvorsko 9% podíl. Celkově se však údaje za území MAS Královédvorsko zásadně od celorepublikového průměru neliší.

²³ zdroj: ČSÚ – SLDB r. 2011

Graf č. 9 Obyvatelstvo 15-leté a starší podle nejvyššího ukončeného vzdělání v ČR²⁴



²⁴ zdroj: ČSÚ, SLDB 2011

2.1.2 Ekonomika regionu, výroba (podnikání a zaměstnanost)

Kapitola je zaměřená na rozvoj průmyslových činností na území MAS Královédvorský, na podporu místního podnikání a na problematiku zaměstnanosti a ekonomické aktivity obyvatel.

2.1.2.1 Podnikání

Na území MAS Královédvorský je k 31. 12. 2012 evidováno celkem 2 861 ekonomických subjektů. Z níže uvedené tabulky vyplývá, že mezi lety 2008 a 2012 se jejich počet zvýšil o 4,5%. Největší nárůst zaznamenaly obchodní společnosti (18%), svobodná povolání (11%) a "ostatní" (26%). Drobný nárůst je i u živnostníků (3%). Naopak obrovský pokles zaznamenali zemědělní podnikatelé (40%). Z tohoto vyplývá, že daleko větší význam pro území MAS Královédvorský z pohledu hospodářského rozvoje a také zaměstnanosti obyvatel území má lehký průmysl.

Tab. č. 2 Právní formy subjektů působících na území MAS Královédvorský v letech 2008, 2012²⁵

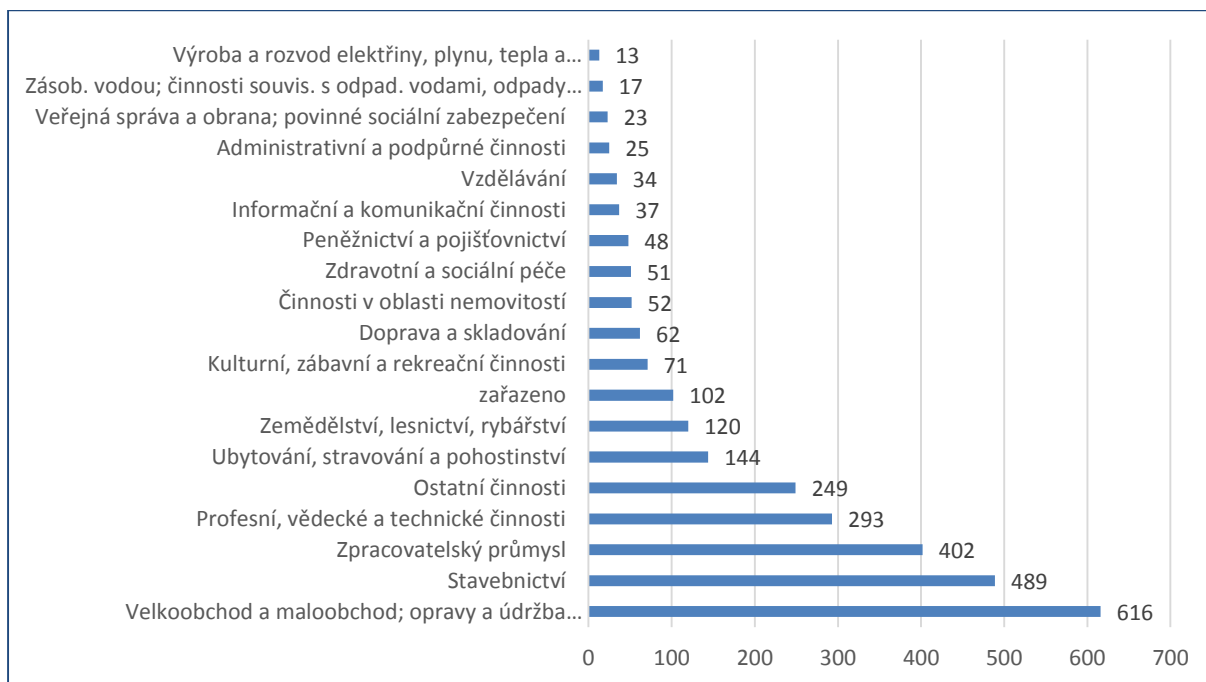
RES - právní forma	2008	2012	% nárůst pokles
Státní organizace	24	23	-4,2
Akciové společnosti (z obchod. spol. celkem)	14	13	-7,1
Obchodní společnosti	257	303	17,9
Družstevní organizace	8	6	-25,0
Živnostníci	2 094	2 152	2,8
Svobodná povolání	110	122	10,9
Zemědělní podnikatelé	75	45	-40,0
Ostatní	156	197	26,3
Celkem	2 738	2 861	4,5

²⁵ zdroj: ČSÚ

Kategorie činnosti firem

Na území MAS Královédvorský působí celkem 2 848 podnikatelských subjektů. Struktura jejich zaměření je definována v níže uvedeném grafu.

Graf. č. 10 Počet a zaměření podnikatelských subjektů dle oborů na území MAS Královédvorský²⁶



Průmyslovým střediskem území je město Dvůr Králové n.L. Zde se nachází také nejvýznamnější zaměstnavatelé regionu:

- JUTA a.s.
- ZOO a.s.
- CARLA spol. s r.o.
- MĚSTSKÁ NEMOCNICE a.s. ve Dvoře Králové nad Labem
- MĚSTSKÝ ÚŘAD ve Dvoře Králové nad Labem
- INOTEX spol. s r.o.
- JASS a.s.
- OSNADO spol. s r.o.
- STAVEBNÍ SPOLEČNOST ŽIŽKA spol. s r.o.

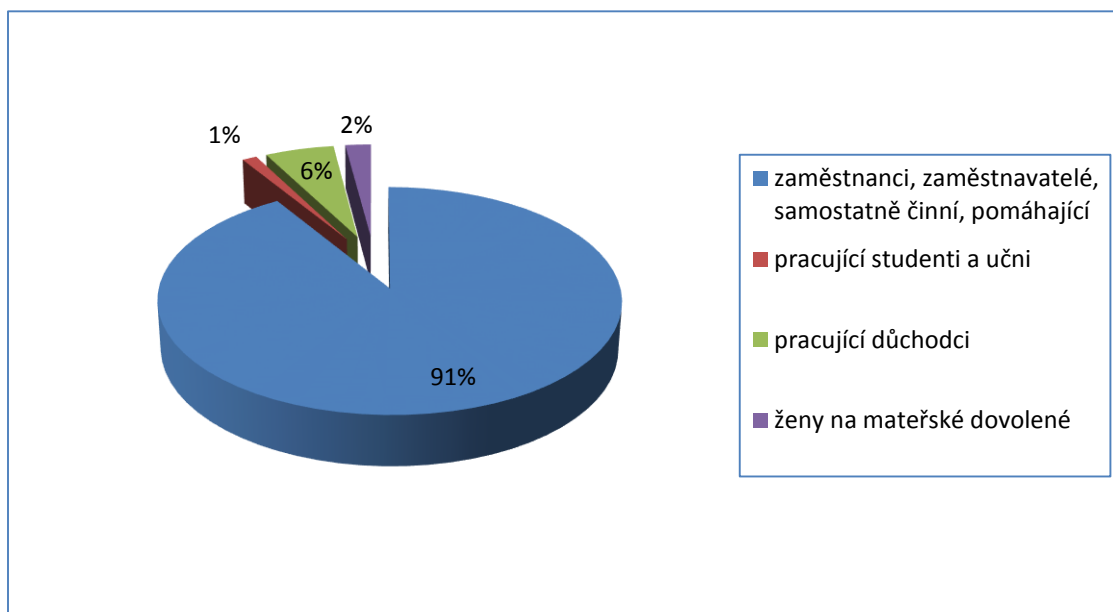
²⁶ zdroj: MAS Královédvorský

- V obcích náležících do území MAS Královédvorský můžeme jmenovat dále tyto významné podniky:
- ALMO-PROFIL s. r. o.
- STRÁNSKÝ A PETRŽÍK pneumatikové válce s.r.o.
- ZVIČINSKÉ UZENINY A LAHŮDKY s. r. o.
- PLYNOVÁ ZAŘÍZENÍ Albrecht s. r. o.
- BAZÉNY A & M Borovnička
- MOSTEK ENERGO s. r. o.

2.1.2.2 Zaměstnanost

Kapitola zahrnuje souhrnně problematiku zaměstnanosti a ekonomické aktivity obyvatel, jakožto podmínky pro zvýšení ekonomické výkonnosti regionu. Z analýz vyplývá, že se území potýká s nižším podílem vysokoškolsky vzdělaných obyvatel a rovněž s problémem nedostatku některých specializovaných profesí. Naopak velkou část nezaměstnaných tvoří obyvatelé s nižším stupněm vzdělání dříve pracující v textilnictví, kteří se s úzkou profesní zaměřeností obtížně adaptují na trhu práce. Celkem je dle posledního sčítání v roce 2011 zaměstnáno 8 527 obyvatel MAS Královédvorský.

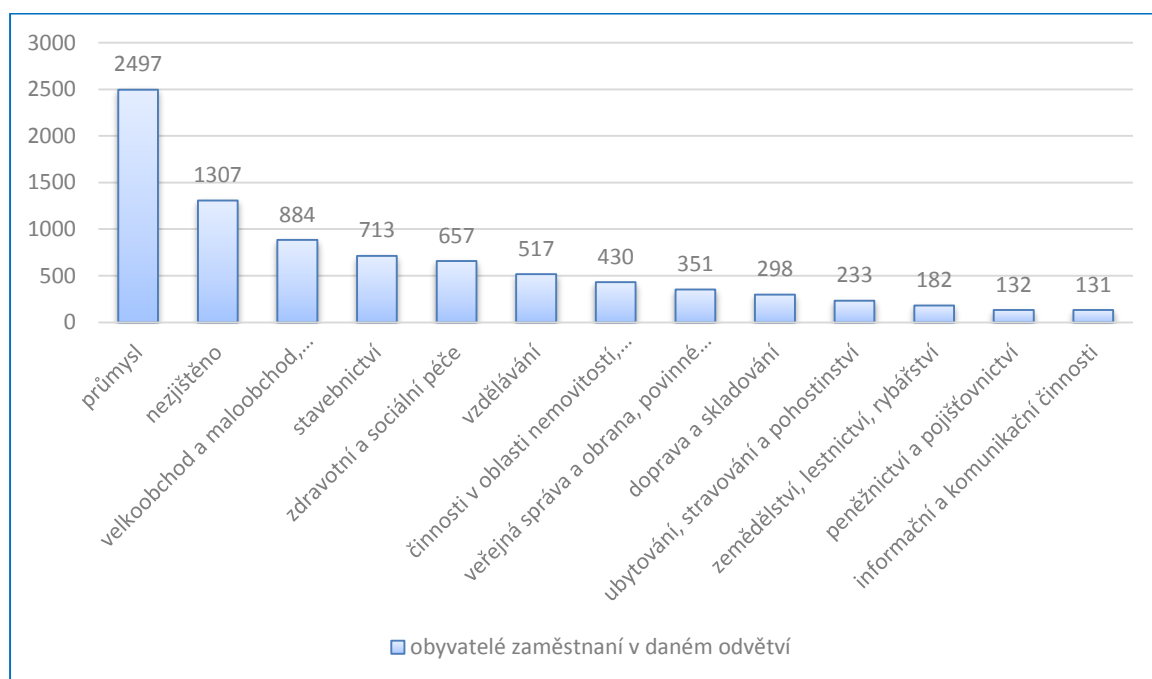
Graf č. 11 Zaměstnaní obyvatelé v MAS Královédvorský²⁷



²⁷ zdroj: ČSÚ, SLDB 2011

Přehlednost, ve kterých oborech jsou obyvatelé na dotčeném území převážně zaměstnáni, mapuje níže uvedený graf.

Graf č. 12 Nejčastější odvětví zaměstnání obyvatel žijících na území MAS Královédvorko²⁸



Z grafu je patrné, že na území MAS Královédvorko ustoupilo zemědělské odvětví lehkému průmyslu a službám, což je zřejmé i z tabulky č. ...Právní formy subjektů, která je uvedena na str. 19.

Co se týče nezaměstnanosti, její míra se velmi liší v každé z obcí patřících do území MAS Královédvorko. Nejvyšší je v Horní Brusnici a Dolní Brusnici. V těchto obcích je také velký meziroční nárůst nezaměstnanosti. Obecně se dá říci, že větší problém mají obce vzdálenější Dvoru Králové nad Labem.

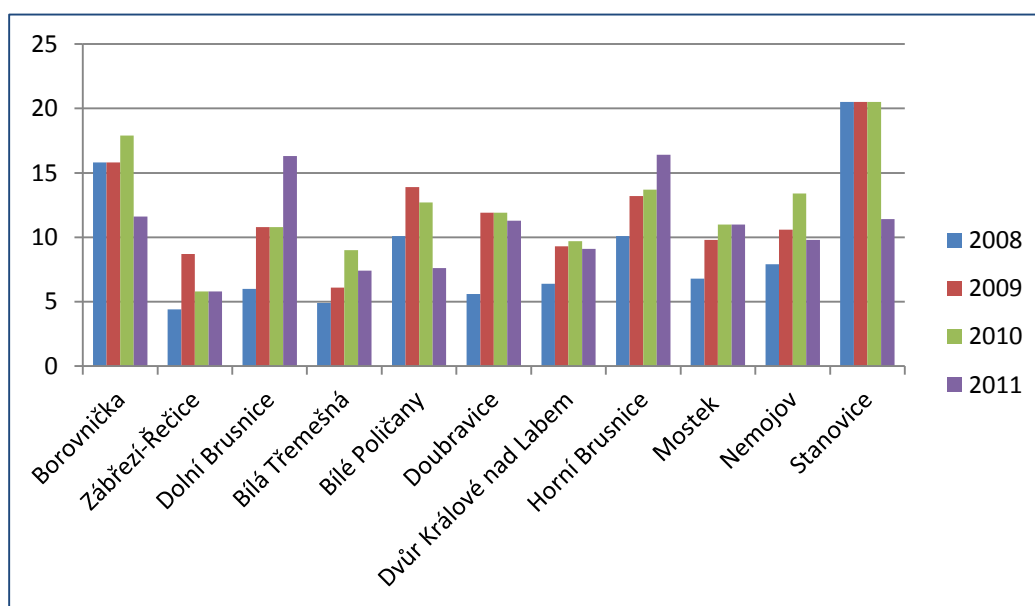
²⁸ zdroj: ČSÚ, SLDB 2011

Tab. č. 3: Míra nezaměstnanosti v jednotlivých obcích²⁹

	Borovnička	Zábřezí-Řečice	Dolní Brusnice	Bílá Třemešná	Bílé Poličany	Doubravice	Dvůr Králové nad Labem	Horní Brusnice	Mostek	Nemojov	Stanovice
2008	15,8	4,4	6,0	4,9	10,1	5,6	6,4	10,1	6,8	7,9	20,5
2009	15,8	8,7	10,8	6,1	13,9	11,9	9,3	13,2	9,8	10,6	20,5
2010	17,9	5,8	10,8	9,0	12,7	11,9	9,7	13,7	11,0	13,4	20,5
2011	11,6	5,8	16,3	7,4	7,6	11,3	9,1	16,4	11,0	9,8	11,4

Výše uvedenou tabulku kopíruje pro přehlednost i graf znázorňující vývoj nezaměstnanosti v jednotlivých obcích MAS Královédvorský.

Graf č. 13: Vývoj nezaměstnanosti v jednotlivých obcích MAS Královédvorský³⁰



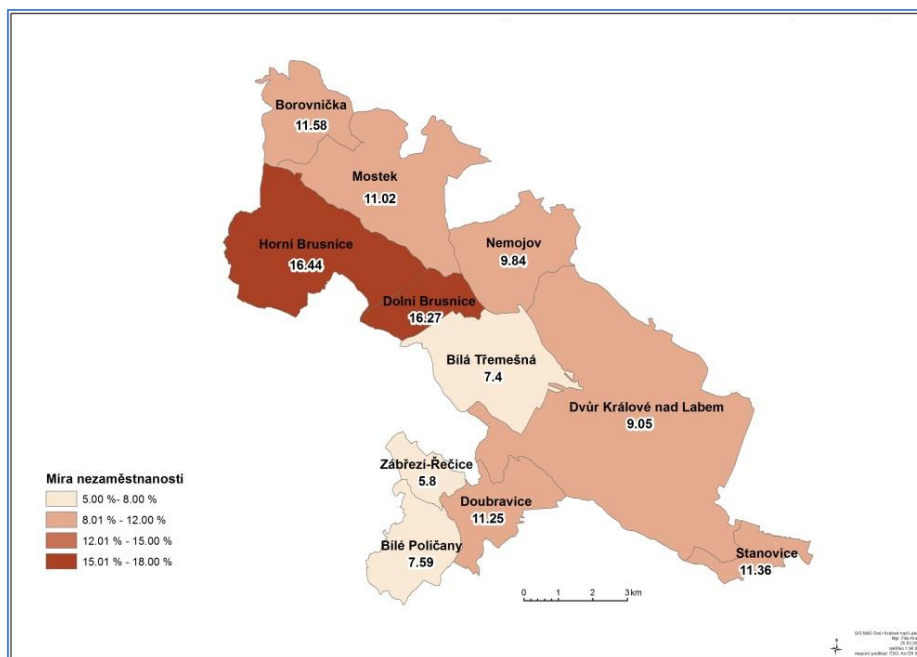
Dle posledního Sčítání lidu, domů a bytů, které proběhlo v České republice v roce 2011, byla vytvořena mapa nezaměstnanosti v jednotlivých obcích MAS Královédvorský.

²⁹ zdroj: ČSÚ, SLDB 2011

³⁰ zdroj: MAS Královédvorský

Z mapky lze zřetelně a na první pohled posoudit nezaměstnanost v jednotlivých obcích MAS Královédvorský.

Obr. č. 12 : Nezaměstnanost v jednotlivých obcích MAS Královédvorský³¹



Nezaměstnanost v širším pojetí

Pro porovnání, jak si vedou obce v území MAS je potřeba znát celkovou situaci v rámci celého území České republiky.

Tab. č. 4: Porovnání vývoje nezaměstnanosti³²

oblast/roky	2008	2009	2010	2011
MAS Královédvorský (11 obcí)	8,95	11,87	12,4	10,7
Česká republika	4,51	7,12	7,40	6,77

Z tabulky vyplývá, že na území MAS Královédvorský je nezaměstnanost dlouhodobě vyšší nežli celorepublikový průměr. Nejmenší míra nezaměstnanosti byla v obou

³¹ zdroj: GIS MěÚ Dvůr Králové n. L., SLBD

³² zdroj: ČSÚ, MAS Královédvorský

porovnávaných územích v roce 2008. Následně je vidět, že zřejmě díky ekonomické krizi, vzrostla prudce míra nezaměstnaných. Od roku 2011 lze pozorovat opět znatelné snížení nezaměstnanosti.

2.1.3 Cestovní ruch

2.1.3.1 Turistické, kulturní a historické zajímavosti

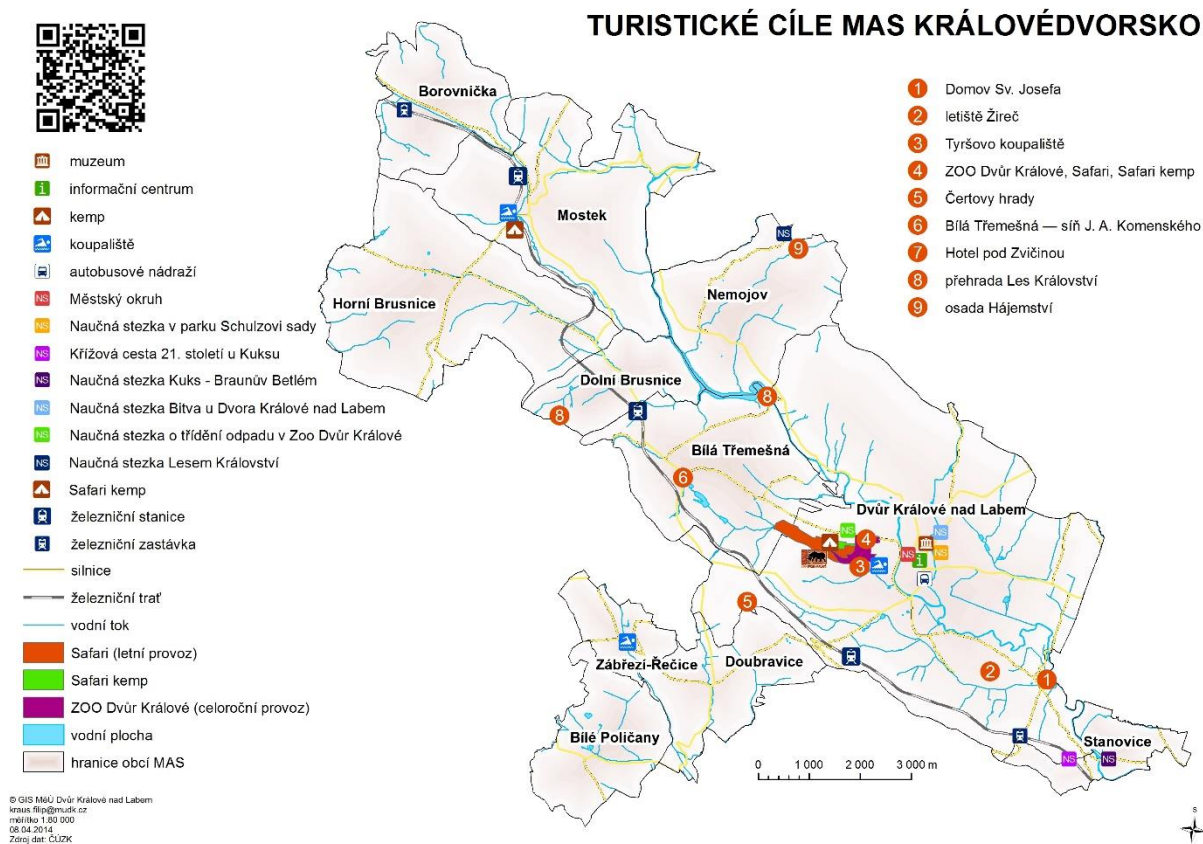
Území MAS Královédvorská je součástí turistického regionu i turistické oblasti Krkonoše a Podkrkonoší. Rekreační využití je možné celoročně s dominantní letní sezónou. Kromě tradičních návštěv zoologické zahrady s africkým safari, v jejímž zázemí se nacházejí parkovací, ubytovací a stravovací kapacity se postupně také zvyšuje zájem domácích i zahraničních návštěvníků a turistů celkově o region Královédvorská. Zvýšením vzájemné spolupráce ZOO, města a okolních obcí náležících do území MAS Královédvorská jak v oblasti marketingu, ale i na bázi dopravní, by mohlo přispět ke zvýšení atraktivity regionu jako destinace cestovního ruchu.

Území MAS Královédvorská poskytuje širokou nabídku příležitostí pro rozvoj zejména aktivních pobytových forem rekreace a venkovského cestovního ruchu. Díky své geografické poloze v blízkosti Krkonoš má potenciál stát se vyhledávaným a cenově dostupným pobytovým místem pro turisty, preferující především přírodu a klid, pohodlnou dostupnost širokého spektra atraktivních turistických cílů přímo v regionu, navíc násobenou blízkostí Krkonoš a turistickou atraktivností sousedních oblastí.

Významný turistický potenciál území představuje geografická poloha a kvalita přírodního prostředí, ve kterých se projevuje jak konfigurace terénu, tak dobrá kvalita životního prostředí i kulturně historické souvislosti. Důležitým faktorem je poměrně dobrá dostupnost dalších turistických atraktivit (Krkonoše, vodní nádrž Rozkoš, Ratibořice, CHKO Český ráj ...)

Na území MAS Královédvorská tak musí dojít ke vzájemné provázanosti nejen lokálních turistických cílů, kterými jsou zejména Kuks s nedalekým Betlémem, Les Království (Tešnovská přehrada), ale i mnoha existujících drobných atraktivit, která nejsou veřejnosti dostatečně známa. S tímto souvisí vytvoření odpovídajících sítě služeb cestovního ruchu pro návštěvníky a turisty. Díky plánovanému dálničnímu spojení v podobě D11 (R11) se dále zvýší dostupnost regionu.

Obr. č. 13 Turistické cíle na území MAS Královédvorsk³³



2.1.3.2 Ubytovací kapacity

Na území MAS Královédvorsk působí několik subjektů poskytujících ubytování. Data uvedená níže jsou zjištěna šetřením v samotných obcích MAS Královédvorsk. Nedostatek můžeme konstatovat v oblasti hotelů – ty jsou na celém území pouze 3. Většinou se však v každé z obcí nachází ubytování v soukromí – chata, chalupa, apartmán. Situaci týkající se ubytovacích kapacit nabízí pro přehlednost níže uvedená tabulka.

³³ zdroj: GIS MěÚ Dvůr Králové nad Labem

Tab. č. 5 Ubytovací kapacity na území MAS Královédvorsko³⁴

	Borovnička	Zábřezí-Řečice	Dolní Brusnice	Bílá Třemešná	Bílá Poličany	Doubravice	Dvůr Králové nad Labem	Horní Brusnice	Mostek	Nemojov	Stanovice
Ubytování v soukromí/ počet lůžek	ANO /10		ANO /30	ANO /20	ANO /10		ANO /50	ANO /40	ANO /50	ANO /30	
Penzion/ počet lůžek	ANO /20						ANO /90	ANO /18	ANO /20		ANO /30
Hotel, motel/ počet lůžek			ANO /80		ANO /30		ANO /230		ANO /50		
Ubytovna/ počet lůžek	ANO /30						ANO /60				
Kemp/ Počet míst, lůžek			ANO /40				ANO /100		ANO /80		

2.1.3.3 Turistická informační centra

Svoji nezastupitelnou roli zde hraje také problematika fungování a nabídky informačních center a jejich polohy.

V oblasti MAS Královédvorsko v současné době existuje městské informační centrum ve Dvoře Králové nad Labem na náměstí T. G. M, dále pak soukromá informační centra v Penzionu za Vodou ve Dvoře Králové nad Labem a v Hotelu pod Zvičinou v Dolní Brusnici.

Obce jsou si vědomy nezbytnosti existence a aktivity informačních center. Připravuje se otevření dalších informačních center na území MAS, a to v ZOO či v obci Bílá Třemešná, kde je záměrem obce odkoupení a rekonstrukce chátrajícího objektu fary a zřízení IC pro region.

2.1.3.4 Turistika a cykloturistika

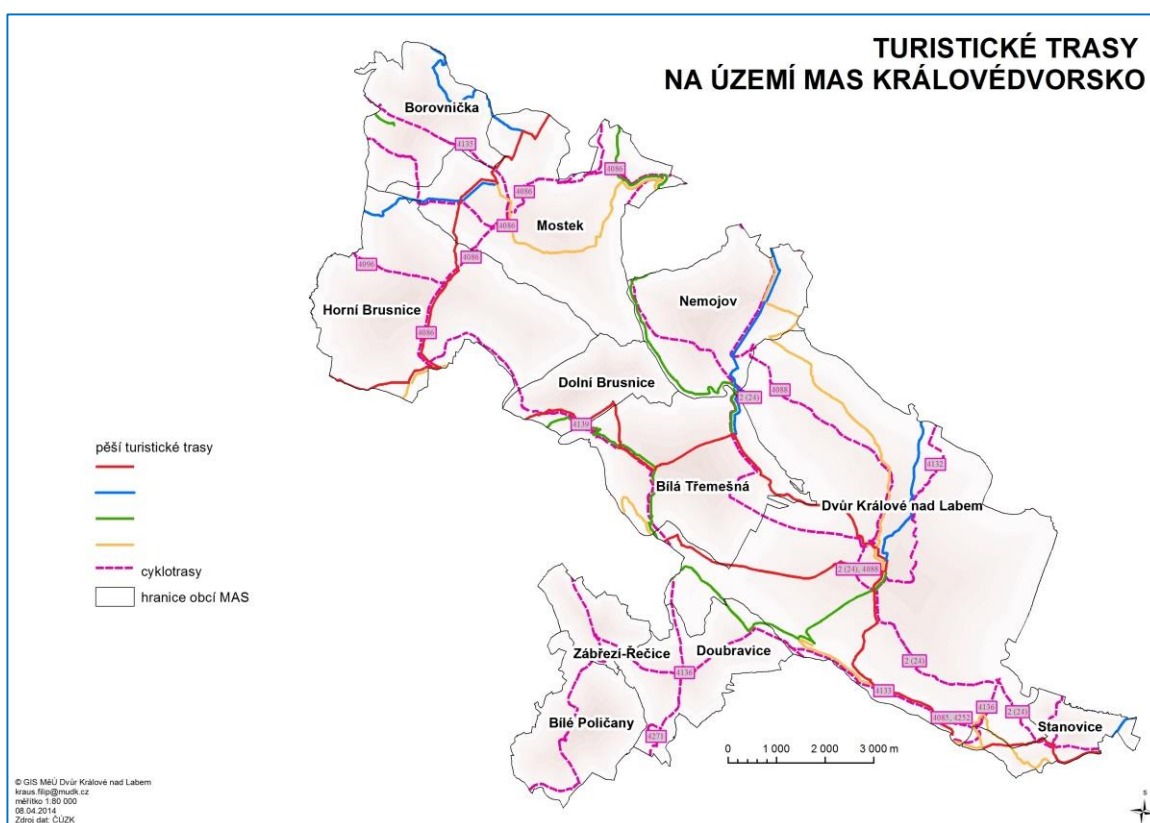
Z pohledu cestovního ruchu je nezbytné, aby území Královédvorska stále zdokonalovalo svoji nabídku služeb a rozšiřovalo nabídku atraktivit, které se dají navštívit. Lepší

³⁴ zdroj: MAS Královédvorsko

dostupnost jednotlivých atraktivit, kvalitní navigační systém a značení jednotlivých cílů a celková obslužnost zajímavých lokalit, to vše s rozvojem cestovního ruchu souvisí. Nejrozvinutějším centrem turistického ruchu je město Dvůr Králové nad Labem, kde Zoologická zahrada představuje nejnavštěvovanější a nejvýraznější turistický cíl v regionu. Rozvoj této oblasti lze zaznamenat také v obci Dolní Brusnice (hotel Pod Zvičinou) a Bílá Třemešná (přehrada Les Království).

Cykloturistika patří v posledních letech k nejdynamičtěji se rozvíjejícím formám rekreace. V hojné míře také přispívá k rozvoji služeb spojených s cestovním ruchem. Vzhledem k husté síti turisticky značených cest a cyklostezek i množství vedlejších, méně frekventovaných silnic je možné využít podhorského, mírně zvlněného terénu k pěkným vyjížděvkám. Bohužel oblast Královédvorská zatím není napojena na v loňském roce dokončenou, nyní masivně využívanou cyklostezku z Hradce Králové do Kuksu. Přípravy na její prodloužení až do Krkonoš již ale započaly. Aktivitu koordinuje Labská stezka o. s.

Obr. č. 14 Cyklotrasy a turistické trasy na území MAS Královédvorská³⁵



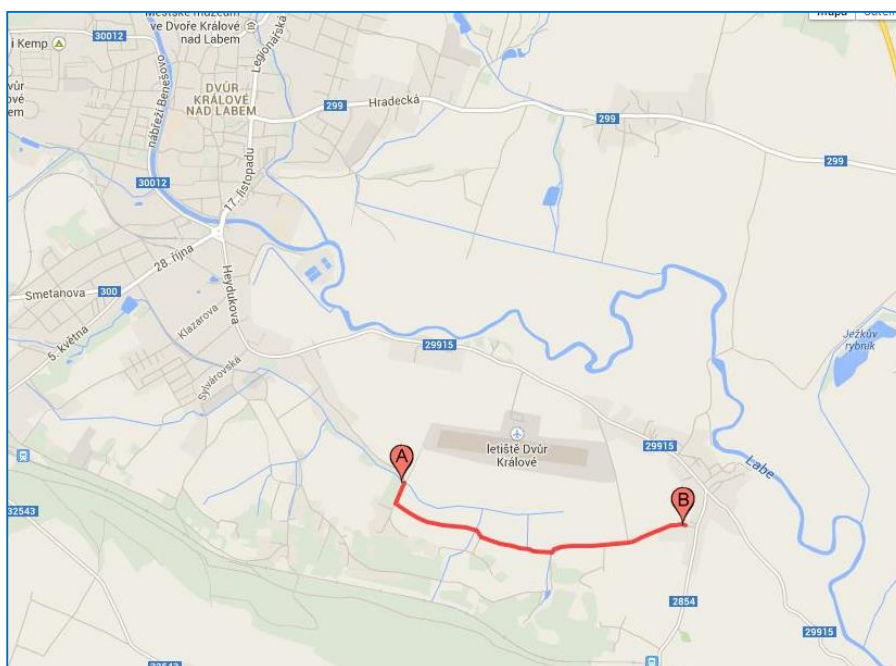
³⁵ zdroj: GIS MĚÚ Dvůr Králové nad Labem

Z pohledu cykloturistiky začíná mít nezanedbatelný potenciál má i využití elektrokol, které mohou do regionu přivést i cyklisty, kteří doposud vyhledávali pouze roviny anebo na kolech vůbec nejezdili. Problémem pro tyto cyklisty, ale i pro malé děti mnohdy může být povrch lesních cest, protože bývají plné velkých pískovcových kamenů, které jsou pro region charakteristické. Zde by pomohlo zmapování cest vhodných pro začátečníky.

2.1.3.5 In-line stezky, hipostezky

Příznivci stále více oblíbenějších inline bruslí si u nás přijdou také na své a mohou se projet po Žirečské trase, která měří 1,85 km. Nejedná se oficiálně o inline stezku, nicméně je tato trasa hojně bruslaři využívána, a to z důvodů nízké frekvence dopravy a upraveného povrchu.

Obr. č. 15 Žirečská inline trasa³⁶



Části území MAS Královédvorský (konkrétně obcemi Nemojov a Bílá Třemešná) vede také jedna hipostezka Putování za Krakonošem, jejíž délka je 136 km.

³⁶ zdroj: Google maps

2.1.3.6 Naučné stezky

Územím prochází také 6 naučných stezek. **Naučná stezka Lesem Království** začíná v areálu Hájemství a je ukončena na přehradě Les Království. Celková délka trasy je 4 km se 7 zastaveními, která jsou zaměřena na lesnictví, dendrologii, zvěř a přírodu. Stezka je připravena především pro pěší, ale navazuje na cyklostezku se střední náročností.

Další naučná stezka – **Křížová cesta na Kuksu** prochází na území MAS Královédvorský obcí Stanovice. Projekt nazvaný „Příběh utrpení a nadějí člověka“. Soubor patnácti pískovcových soch byl vysvěcen 4. října 2008 o svátku sv. Františka z Assisi. Má být novodobým pojetím 300 let staré myšlenky hraběte Františka Antonína Šporka, která se tehdy neuskutečnila pro spory hraběte s žirečskými jezuiti. Tento projekt vznikl z podnětu sochaře Vladimíra Preclíka.

Naučná stezka O třídění odpadu v ZOO byla otevřena v roce 2010. Její zaměření je zřejmé již ze samotného názvu – ekologie – třídění odpadu. Stezka prochází areálem Zoologické zahrady, je vhodná pro pěší i vozíčkáře, náročnost terénu je nízká a trasa je asfaltová, dobře přístupná. Její délka je 0,04 km.

Bitva u Dvora Králové nad Labem, to je název další naučné stezky, která patří k území MAS Královédvorský. Stezka přiblíží události bitvy u Dvora Králové n.L., dělostřeleckého souboje u Kuksu 30.června 1866 i s postupem pruské armády korunního prince Bedřicha Viléma. Na některých místech a se turisté dozví více i o vzdálenějších bojištích v Německu. Návštěvník se blíže seznámí s životem a utrpením civilního obyvatelstva po bitvě u Dvora Králové nad Labem nebo s osudy raněných rakouských vojáků, kteří byli hospitalizováni v lazaretech zřízených ve městě. Protože mnozí z nich svým raněním podlehli, jsou pochováni ve městě nebo jeho okolí a tato místa připomínají kamenné pomníky. Délka trasy je 29 km a je vhodná jak pro pěší, tak i například pro cyklisty.

Naučné stezky pro pěší **Městský okruh** a stezka **parkem Schulzovy sady** se nachází ve Dvoře Králové n. L. Městský okruh, jehož délka je 1,7 km přibližuje návštěvníkům pamětihodnosti města. Výchozím, ale také zároveň i cílovým místem je samotné náměstí T. G. Masaryka. Naučná stezka parkem Schulzovy sady měří 1 km, je dobře přístupná a nenáročná. Zaměření stezky je přírodovědné.

Všechny výše uvedené naučné stezky jsou také zmapovány – viz str. 28.

2.1.4 Občanská vybavenost

Občanská vybavenost, souhrnný pojem zahrnující širokou škálu faktorů důležitých pro život místních obyvatel. Obsahuje v sobě oblasti dostupnosti a úrovně veřejných služeb (zdravotní, sociální), možnosti trávení volného času (sport, kultura) a služeb další občanské vybavenosti (obchod). Občanská vybavenost podmiňuje rovněž celkovou atraktivitu území pro migraci obyvatel. V důsledku tak ovlivňuje demografickou strukturu. Kvalitní a dostupné služby mají značný vliv na příchod či odchod mladých a vzdělaných obyvatel.

2.1.4.1 Zdravotnictví

Zdravotní péče na území MAS Královédvorská je koncentrována převážně do Dvora Králové n. L., kde je také **nemocnice**, která poskytuje základní nemocniční péči a jejím vlastníkem je Královéhradecký kraj. Nemocnice má tato oddělení: chirurgie, interna, urologie, gynekologie, ARO, následná péče.

Ordinace praktického lékaře, stomatologa, gynekologa a pediatra jsou navíc v Bílé Třemešné a v obci Mostek. Praktický lékař je také v Doubravici a v Horní Brusnici. Lékárny jsou ve Dvoře Králové, v Bílé Třemešné a v obci Mostek.

Výjezdové středisko rychlé záchranné pomoci je ve Dvoře Králové. Znamená to, že k případům vyjíždí posádka ve složení dvou osob. Dva zdravotničtí záchranáři, z nichž jeden plní roli řidiče.

V blízkosti města je v krásném lesním porostu nad přehradou Těšnov umístěna **dětská ozdravovna Království** poskytující různé druhy léčebných ozdravných pobytů. Čistotu a optimální vlhkost vzduchu podporuje bezprostřední blízkost rozsáhlých smíšených lesů, což je zdrojem léčivého klimatu podhorského charakteru, s nadmořskou výškou 376 m n.m.

Tab. č. 6: Zdravotní péče na území MAS Královédvorsk³⁷

	Stanovice	Borovnička	Zábřezí-Řečice	Dolní Brusnice	Bílá Třemešná	Bílé Poličany	Doubravice	Dvůr Králové nad Labem	Horní Brusnice	Mostek	Nemojov	celkem
Nemocnice								1				1
Detašované pracoviště nemocnice								2				2
Odborné léčebné ústavy(mimo LDN)								2			1	3
Samostatná ordinace prakt. lékaře pro dospělé vč. detaš. prac.					1		1	8	1	1		12
Samost. ordinace prakt. lék. pro děti a dorost vč. detaš. prac.					1			4		1		6
Samost. ordinace prakt. lék. stomatologa vč. detaš. prac.					1			9		1		11
Samost. ordinace prakt. lék. gynekologa vč. detaš. prac.					1			4		1		6
Samost. ordinace lékaře specialisty vč. detaš. prac.								27				27
Ostatní samostatná zařízení vč. detaš. Pracovišť								9				9
Zařízení lékárenské péče (lékárny) vč. detaš. pracovišť					1			4		1		6
Středisko záchr. služby a rychlé zdrav. pomoci vč. detaš. pr.								1				1

2.1.4.2 Sociální služby

Sociální péče, tedy pomoc občanům v nepříznivých sociálních situacích, prostřednictvím služeb a peněžitých sociálních dávek, zabezpečuje uspokojení základních životních potřeb občanů. Zde je nutnost zdůraznit potřebnost sociálních služeb, a to s ohledem na zvyšující se počet seniorů nejen na území MAS Královédvorsk, ale i v celostátním měřítku.

³⁷ zdroj: ČSÚ

Poskytované sociální služby můžeme rozdělit do několika kategorií, a to dle cílové skupiny takto:

DĚTI A MLÁDEŽ DO 26 LET A RODINY S DĚTMI		
	Dětské centrum R. A. Dvorského	Oddělení kojenců, mladších a starších batolat Oddělení pro matky s dětmi Zařízení pro děti vyžadující okamžitou pomoc
	Nízkoprahové zařízení pro děti a mládež – Střelka	V klubu se mohou učit smysluplně trávit volný čas, uskutečňovat své nápady a získávat nové dovednosti, aby uměli najít své místo v životě, dokázali předcházet rizikovým situacím a obstáli v mezilidských vztazích.
	Sociálně aktivizační služby pro rodiny s dětmi – Klub Labyrint	Pomoc rodinám s dětmi ze Dvora Králové a okolí, které jsou ohrožené nebo stížené sociálním vyloučením. Jedná se o ambulantní i terénní služby .
	Centrum pro rodinu – Klubko	Různé druhy služeb: Hlídkání dětí zdarma, pomoc při zajištění osobní péče o svěřené dítě při vyřizování nezbytných záležitostí, po dobu pracovní neschopnosti pěstounů, pravidelná odpolední setkání pěstounů, sobotní a dopolední vzdělávací semináře atd.
	Azylové bydlení	Azylový dům poskytuje služby obětem domácího násilí, rodinám s dítětem/děťmi, osobám bez přístřeší.
	Středisko rané péče Sluníčko	Odborná pomoc a podpora rodinám s dítětem do 7 let se speciálními potřebami z důvodu zdravotního postižení nebo ohrožení vývoje, způsobeného různými okolnostmi.
	Manželská a rodinná poradna RIAPS	psychologické poradenství, odborné etopedické poradenství, obecné a odborné sociální poradenství a psychoterapii partnerům, manželům, rodinám a jednotlivcům při řešení jejich problémů.
OSOBY V NEPŘÍZNIVÉ ŽIVOTNÍ SITUACI	Občanská poradna	Pro ty, kteří jsou nebo by mohli být v obtížné životní situaci z důvodu nedostatku informací či neschopnosti je účinně použít. Cílem je poskytovat jim informace, rady a pomoc ve vybraných oblastech, a tím zlepšit schopnost občanů samostatně řešit každodenní situace.
	Azylový dům Žofie	Azylový dům je určen osobám bez přístřeší s trvalým bydlištěm ve Dvoře Králové nad Labem, a to od 18 let věku. Jedná se o osoby, které nemají z různých důvodů zajištěno bydlení a nemají finanční prostředky k jeho zajištění, nejsou schopny svou nepřiznivou sociální situaci řešit vlastními silami, ale chtějí a mohou tuto situaci aktivně řešit.

	Dům sv. Faustýny	Bytový dům s osmi vstupními byty k zajištění přechodného sociálního bydlení osobám, kterým je v důsledku nepříznivé sociální situace přístup k nájemnímu bydlení znemožněn. Nedílnou součástí bydlení je i poskytování sociální služby.
	Noclehárna	Umožňuje dospělým osobám s trvalým bydlištěm ve Dvoře Králové nad Labem a spádových obcích, které žijí na ulici jednak přečkat důstojně noc ve vhodných prostorách noclehárny, jednak pomáhá těmto osobám hledat cestu zpět do běžného života společnosti.
	Kontaktní centrum a terénní služby RIAPS	Cílem je prostřednictvím navázání a udržení kontaktu s uživateli návykových látek minimalizovat zdravotní a sociální rizika spojená s užíváním drog, včetně prevence přenosu infekčních chorob.
	Manželská a rodinná poradna RIAPS	Odborné psychologické poradenství, odborné etopedické poradenství, obecné a odborné sociální poradenství a psychoterapii partnerům, manželům, rodinám a jednotlivcům při řešení jejich problémů.
OSOBY SE ZDRAVOTNÍM POSTIŽENÍM	Domov sv. Josefa, Žireč	Domov poskytuje různé druhy sociálních služeb: Odlehčovací služba Odborné sociální poradenství Chráněné bydlení Chráněné dílny
	Sociálně terapeutické dílny Slunečnice	Posláním je umožnit lidem s mentálním postižením ve věku od 16 do 64 let dle svých schopností a možností žít co nejsamostatnějším běžným životem v jejich přirozeném sociálním prostředí.
	Osobní asistence	Služba je poskytována terénní formou. Je učena pro osoby se zdravotním postižením, osoby s tělesným postižením a osoby s kombinovaným postižením.
	Stacionář RIAPS	Pro osoby s duševní poruchou či duševní nemocí, a to především z celého regionu Trutnovska. Služby jsou poskytovány ambulantně , přímo v prostorách Stacionáře, případně formou tzv. terénní služby , tedy v prostředí, v němž se uživatel běžně pohybuje.
	Pečovatelská služba	Posláním pečovatelské služby je umožnit lidem, kteří patří do cílové skupiny poskytovatele a jsou v nepříznivé sociální situaci, setrvat ve svém přirozeném sociálním prostředí a žít způsobem, na který byli dosud zvyklí. Funguje i ambulantní forma, kterou je středisko osobní hygieny .
SENIORŮ	Pečovatelská služba	
	Denní stacionář	Nabízí služby, jejichž cílem je zachování či zlepšení kvality života uživatelů-seniorů a poskytnutí úlevy pečujícím rodinám.

	Domov pro seniory	Pobytová sociální služba. Služba je určena uživatelům s vysokou mírou závislosti na pomoci. Jejím cílem je vytváření podmínek pro aktivní a důstojný život seniorů, kteří se vzhledem k věku, nemoci nebo svému zdravotnímu postižení nacházejí v situaci, kdy již nejsou schopni samostatného života ve vlastní domácnosti a svojí situaci nemohou řešit jiným způsobem
	Domov se zvláštním režimem	Domov se zvláštním režimem je realizován na oddělení se zvýšenou péčí a je určena 10 uživatelům postižených demencí.
	Ježkův dům Doubravice	Ježkův dům Doubravice poskytuje pečovatelské služby, jejichž cílem je poskytnout podporu osobám, tak aby mohli žít důstojně v domácím prostředí. Služba pomáhá uživatelům při běžných aktivitách (např. nákup, úklid, zajištění oběda, osobní hygiena), které již nemohou zvládnout sami pro svůj vysoký věk nebo zdravotní stav.

Další organizace poskytující služby související se sociální oblastí jsou také: **Mateřské centrum Žirafa**, o. s., **Misericordia**, o. p. s. - křesťanská psychologická poradna nabízí konzultace osobám, které nejsou schopny vlastními silami řešit svou obtížnou životní situaci a potřebují podporu druhé osoby, **Královédvorská Arnika**, **Společnost pro podporu lidí s mentálním postižením v ČR**, o. s., **Svaz diabetiků**, **Svaz postižených civilizačními chorobami v ČR**, o. s., **Klub důchodců v Sadové**, **Klub důchodců Žireč**.

Většina ze služeb sociální péče je soustředěna převážně do Dvora Králové n. L. Z tohoto pohledu je nutné soustředit se na rozvoj stávajících sociálních služeb tak, aby došlo k pokrytí v rámci sociální péče do všech obcí MAS Královédvorská. Není zcela nezbytné zakládat v obcích samostatně působící organizace, ale je potřeba ty stávající rozvíjet a podporovat, aby měl každý na území Královédvorska zajištěnu potřebnou péči.

2.1.4.3 Volný čas

Rozvoj různorodě zaměřených zájmových aktivit občanů, tělovýchovy a sportu, realizovaných ve volném čase, tělovýchovy a sportu, vytváří podmínky pro zdravý životní styl a prostor pro vzdělávání a rekreaci. Jedním z významných prvků je participace občanů na utváření aktivního kulturního a komunitního života v obcích, čímž se přispívá k zachování tradic, zvyklostí a kulturního dědictví včetně rozvoje volnočasových a sportovních aktivit.

Prostorů pro aktivní i pasivní pojetí volnočasových aktivit je v území poměrně dost, i když nejsou rovnoměrně rozmístěny, stejně dosažitelné a mají různou úroveň vybavení. Zejména pro aktivní kulturní i sportovní aktivity je vybavení většinou nedostačující.

Kultura podmiňuje celkovou kvalitu života v obcích, neboť je součástí podmínek stability společnosti. Je zdrojem zábavy, předmětem volnočasových aktivit a přispívá k nezbytnému rozvoji spolkového a společenského života.

Vybavenost obcí pro **sportovní** využití je na různé úrovni. V převážné většině obcí, kromě tří – Stanovice, Borovnička a Bílé Poličany jsou k dispozici sportovní (fotbalová), dětská či víceúčelová hřiště.

V oblasti **kultury** je vybavenost obcí spíše podprůměrná. Z provedeného dotazníkového šetření se zástupci obcí vyplynulo, že knihovna a kulturní (společenský) dům se nachází ve čtyřech obcích, muzeum jen ve dvou a kino pouze ve spádovém městě Dvůr Králové nad Labem. Pro kulturní aktivity jsou v obcích využívány i prostory sborů dobrovolných hasičů a dalších organizací, převážně TJ Sokol.

Co se týče společenských akcí, v každé z obcí se každoročně koná několik akcí typu ples, diskotéka, zábava, trhy, poutě.

V obci Mostek, Zábřezí-Řečice a ve Dvoře Králové n.L. jsou také k dispozici veřejná koupaliště.

Nezastupitelnou roli v životě občanů na území Královédvorská zaujímají organizace dobrovolných hasičů. S výjimkou Horní Brusnice působí ve všech ostatních obcích. Dobrovolní hasiči jsou nositeli nejrůznějších kulturně sportovních společenských aktivit i v těch nejmenších obcích či částech obcí.

Kromě nich působí v území sportovní organizace, ale i neziskové organizace zaměřené na kulturní aktivity, sociální služby, ekologii a další. To platí zejména pro Dvůr Králové nad Labem, kde nalezneme i bohatou zájmovou činnost – rybářský svaz, svaz chovatelů, klub kaktusářů, kynologický svaz atd.

Dle průzkumu, který MAS provedla v samotných obcích, vyplývá bohatá spolková činnost.

Tab. č. 7 Volnočasové organizace a vybavení v obcích MAS Královédvorský³⁸

	Stanovice	Borovnička	Zábřezí-Řečice	Dolní Brusnice	Bílá Třemešná	Bílé Poličany	Doubravice	Dvůr Králové n.L.	Horní Brusnice	Mostek	Nemojov
Sokol				ANO	ANO			ANO	ANO		
Sbor dobrovolných hasičů	ANO			ANO	ANO	ANO		ANO		ANO	
Myslivecké sdružení				ANO	ANO			ANO	ANO	ANO	
Kopaná					ANO			ANO		ANO	
Tenis								ANO			
Volejbal					ANO			ANO			
Hokej								ANO			
Jiné sportovní spolky					ANO			ANO		ANO	
Divadelní spolek, hudební těleso					ANO			ANO		ANO	
Fotbalové hřiště					ANO	ANO		ANO		ANO	
Víceúčelové hřiště		ANO		ANO	ANO			ANO	ANO	ANO	
Dětské hřiště				ANO	ANO			ANO		ANO	
Tenisové kurty					ANO			ANO		ANO	
Tělocvična, sokolovna				ANO	ANO	ANO		ANO	ANO		
Koupaliště								ANO		ANO	
Krytý bazén											
Kluziště					ANO			ANO			
Střelnice					ANO						
Bowling								ANO			
Golf a jiná hřiště								ANO		ANO	
Spolkový/kulturní dům/klubovna		ANO		ANO	ANO	ANO		ANO	ANO		
Dům pro volný čas dětí a mládeže								ANO			
Veřejná knihovna					ANO	ANO		ANO	ANO		
Muzeum					ANO			ANO			
Galerie								ANO			
Obřadní síň					ANO			ANO	ANO	ANO	
Sakrální stavba využívaná pro náboženské akce		ANO			ANO			ANO	ANO	ANO	

³⁸ Zdroj: MAS Královédvorský

2.1.5 Bydlení

2.1.5.1 Stávající stav – domovní a bytový fond

Z údajů ze sčítání lidu, domů a bytů (SLDB 2011) je patrný mírný nárůst počtu obydlených domů i trvale obydlených bytů na MAS Královédvorská. Vybavení domovního fondu můžeme hodnotit jako standartní. Podle Plánu rozvoje vodovodů a kanalizací Královéhradeckého kraje (PRVKÚK) je asi 99% obyvatel napojeno na vodovod a 93% na kanalizaci. Průměrné stáří bytového fondu v Královéhradeckém kraji je 43,2 let (zdroj: Strategie rozvoje Královéhradeckého kraje 2006-2015). V rámci celorepublikového srovnání tak disponuje čtvrtým nejstarším domovním fondem a lze očekávat značné prostředky pro udržování a zlepšování kvality bytového fondu a potřebu jeho nahrazování novou bytovou výstavbou.

Významnou součástí bytového a domovního fondu jsou byty (resp. domy) trvale neobydlené, většinou z důvodu rekreačního využití nebo pro technickou nezpůsobilost. Nejvyšší podíl rekreačních domů mají v Horní Brusnici, v Bílé Třemešné, v Borovničce a v Mostku. Celkově se v posledních letech zvedl zájem o bydlení na vesnicích, kde jsou ceny pozemků o něco levnější.

2.1.5.2 Bytová výstavba

Intenzita bytové výstavby Královédvorská podle údajů z Českého statistického úřadu ve srovnání s údaji za Královéhradecký kraj výrazně zaostává. V průběhu let 1994 – 2002 zde bylo postaveno 16 bytových domů s 182 byty. V dalším období se bytová výstavba zpomalila a byla zajišťována pouze individuální výstavbou. V roce 2006 začala výstavba v lokalitě bývalých uhelných skladů v Tylově ulici, realizovaná soukromým investorem. Plánovaná kapacita jsou 4 bytové domy s celkem 69 byty. V roce 2013 bylo již v užívání 19 bytů, 32 jich bylo ve výstavbě.

K rozsáhlejší bytové výstavbě je připravena lokalita v jižní části města směrem k Lipnici (Alešova ulice), kde je prostor pro výstavbu 24 rodinných domů (RD). V roce 2013 bylo v užívání 7 RD, 3 RD byly ve výstavbě.

Třetí hlavní lokalitou pro výstavbu je Nepraktova ulice (Městská Podstráň – Sylvárov) s kapacitou 23 pozemků pro rodinné domy. V roce 2013 bylo v užívání 5 RD a stejný počet byl ve výstavbě.

Tab. č. 8 Vydaná stavební povolení na Královédvorsku³⁹

	2010	2011	2012	2013
SP pro novou výstavbu	90	84	47	51
Vznik bytů novou výstavbou	52	42	22	21
SP pro změny stáv. staveb při vzniku bytů	12	5	2	4
Vznik bytů změnou stávajících staveb	19	7	3	5
SP pro změny stáv. staveb - nevznikají byty	57	74	47	33
Vznik bytů celkem	71	49	25	26
SP vydaných celkem	159	163	96	89

Všeobecná ekonomická stagnace se promítla i do investičních aktivit občanů. Počet vydaných stavebních povolení, dle údajů Stavebního úřadu MěÚ Dvůr Králové nad Labem, od roku 2011 poklesl.

³⁹ zdroj: MěÚ Dvůr Králové nad Labem, Odbor VÚP

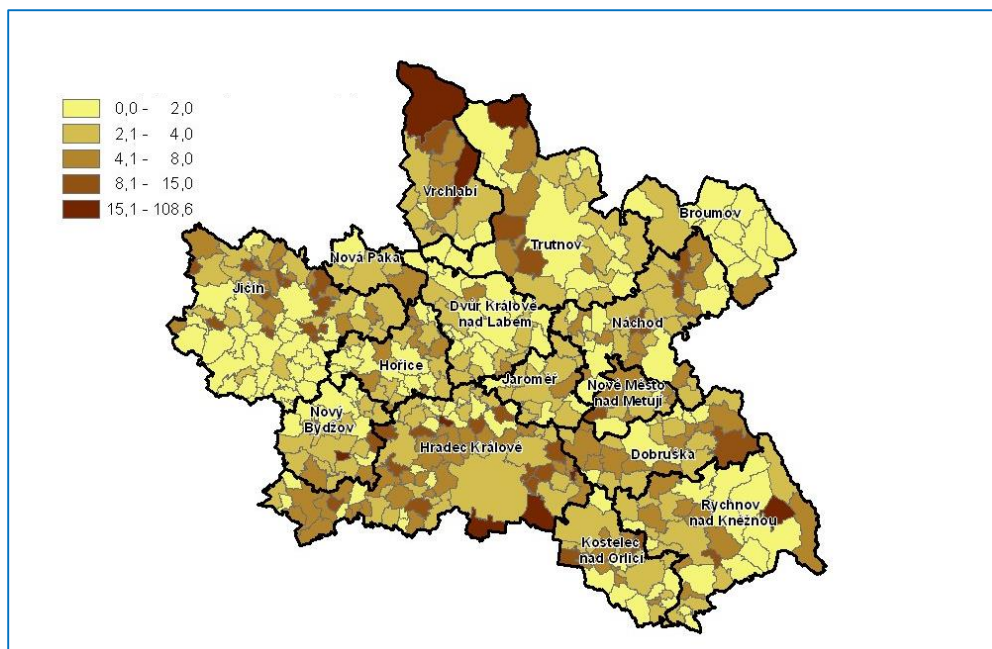
Tab. č. 9 Souhrnná tabulka bydlení na území MAS Královédvorský (2001 – 2012)⁴⁰

	Stanovice	Borovnička	Zábřezí-Řečice	Dolní Brusnice	Bílá Třemešná	Bílá Poličany	Doubravice	Dvůr Králové nad Labem	Horní Brusnice	Mostek	Nemojov	celkem
počet obyvatel 2012	60	201	150	360	1 350	155	369	16 098	437	1 296	683	21 159
Dokončené byty celkem 2001-12 (vč. nástaveb a příst., domů pro seniory aj.)	1	2	2	9	21	2	7	269	12	25	41	391
Dokončené byty v rodinných domech 2001-12	1	1	2	9	20	2	3	142	7	18	38	243
Dokončené byty v bytových domech 2001-12	0	0	0	0	0	0	0	54	0	0	0	54
Obydlené domy - stav sčítání 2011	23	60	40	95	361	51	120	2908	125	266	201	4 250
Obydlené byty - stav sčítání 2011	25	71	46	119	494	63	138	6248	168	498	220	8 090
Hospodařící domácnosti - stav sčítání 2011	28	77	49	123	517	66	153	6671	177	534	251	8 646
počet domácností na jeden nový byt	28	39	25	14	25	33	22	25	15	21	6	22
počet obyvatel na jeden nový byt	60	101	75	40	64	78	53	60	36	52	17	54

Na území MAS se dle sčítání z roku 2011 nahází celkem 4 250 obydlých domů a v nich celkem 8 090 obydlých bytů pro 8 646 hospodařících domácností. Od roku 2001 do roku 2012 bylo na území MAS postaveno celkem 391 nových bytů převážně v rodinných domech. Bytová výstavba je omezena pouze na Dvůr Králové nad Labem, kde vzniklo 54 nových bytů. Nejrušnější stavební činnost je v obci Nemojov, kde vychází jeden nový byt na 17 obyvatel. Naopak nejhorší je v Borovničce, kde je jeden nový byt na 100 obyvatel. Průměrně celá MAS má 54 obyvatel na jeden nový byt.

⁴⁰ zdroj: ČSÚ

Obr. č. 16 Dokončené byty na 1 000 obyvatel podle obcí v Královéhradeckém kraji⁴¹



Vývoj problematiky bydlení a dostupnost bytů v rámci Královéhradeckého kraje v mnoha ukazatelích se výrazně neliší od jiných krajů v České republice. Problematickým se stává celkově starší bytový a domovní fond, vysoký podíl neobydlených bytů a pokles výstavby nových bytů a domů (Strategie Královéhradeckého kraje 2006-2015). Rozvoj bydlení v celém území MAS ovlivňují zejména demografické a ekonomické ukazatele. Nepříznivým demografickým vývojem, kdy klesá celkový počet obyvatelstva, ale zvyšuje se počet domácností, vzrůstá také poptávka po možnostech bydlení.

2.1.6 Doprava a technická infrastruktura

MAS Královédvorská patří mezi regiony s poměrně hustou dopravní sítí a s výhodnou polohou území. Problémem však zůstává špatný stav a technická zanedbanost regionální silniční sítě odrážející se v nedostatečných parametrech, dopravních závadách včetně nedostatečné kapacity nebo kvality.

⁴¹ zdroj: MAS Královédvorská

2.1.6.1 Silniční doprava

Území MAS Královédvorská leží dosud mimo hlavní silniční trasy České republiky. V území je umístěna jedna z variant plánované rychlostní silnice D11 (R11), tj. prodloužení dálnice z Prahy do Hradce Králové a dále do Polska.

Základní komunikační skelet území MAS tvoří poměrně krátký úsek silnice I. třídy (I/37 Jaroměř – Trutnov), vedený z hlediska polohy vůči městu Dvůr Králové nad Labem tangenciálně ve vzdálenosti cca 3 – 5 km východně od kraje souvislé zástavby. Jedná se o koridor budoucí rychlostní silnice R11. Základní kostru dále tvoří šest silnic II. třídy. Zbývající komunikační síť je tvořena blíže nespecifikovaným množstvím místních silnic III. třídy. Kvalita sítě místních komunikací v území MAS neodpovídá nárůstu v silniční dopravě a rozvoji individuálního motorismu.

Přehled významných silnic v samotném území MAS Královédvorská je uveden následovně:

- II/299 – sběrná a obslužná komunikace místního významu. Úsek této komunikace vede územím od severu k východu podél řeky Labe. Komunikace zajišťuje spojení se silnicí I/16 směr Hostinné a propojuje obce Nemojov – Verdek (okrajová část Dvora Králové nad Labem), město Dvůr Králové nad Labem, a Choustníkovo Hradiště.
- II/300 – velmi významný komunikační tah vedoucí z Trutnova přes Kocbeře, Dvůr Králové nad Labem, jeho místní část Lipnici do Hořic, kde se napojuje na rychlostní komunikaci I/35 – E442 vedoucí směrem na Hradec Králové.
- II/325 – silnice procházející celou západní částí území od severu k jihu. V území MAS prochází obcemi Mostek, Dolní Brusnice, Bílá Třemešná a Doubravice, dále se pak napojuje na komunikaci I/35 vedoucí z Liberce do Hradce Králové, Olomouce a Lipníka nad Bečvou.
- II/284 komunikace vedoucí ze směru Semily – Nová Paka, dále pak jihozápadní částí území, kde prochází Bílými Poličany a dále se napojuje na II/325 vedoucí do Hradce Králové.

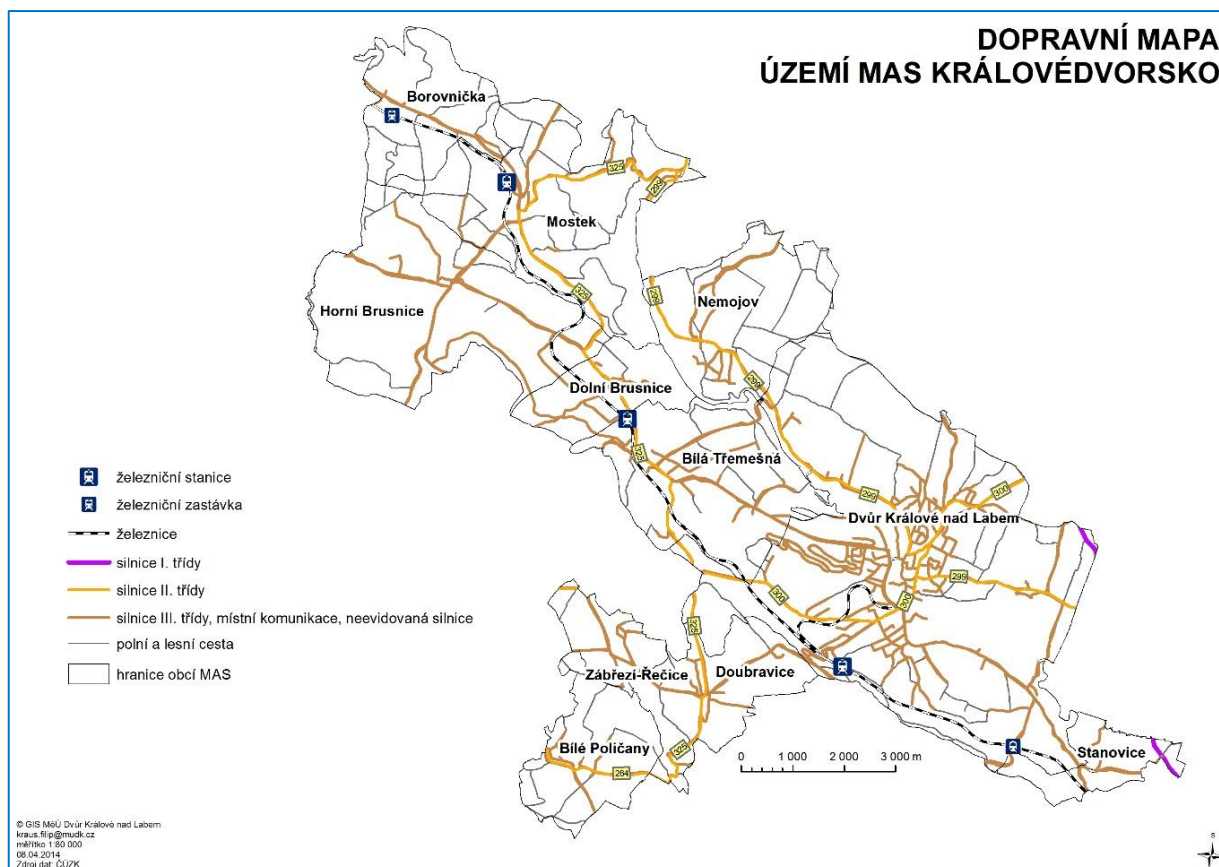
Síť ostatních komunikací je tvořena blíže nespecifikovaným množstvím komunikací III. třídy účelově obslužného charakteru. Kvalita jejich povrchu je rozdílná, posuzovány jsou především z hlediska současného dopravního využití, dále pak pro případné rozšíření jejich sítě (cyklistické trasy apod.).

2.1.6.2 Železniční doprava

MAS Královédvorská prochází od roku 1858 jedna z prvních železnic v Čechách Pardubicko-liberecká dráha, spojnice německých zemí a severních Čech s Vídní. Její zásadní význam v posledních letech poklesl.

Územím MAS prochází pouze jediná železniční trať (v kategorii celostátních): č. 030 Jaroměř – Dvůr Králové n. L. – Stará Paka – Semily – Turnov. Trať je v celém úseku jednokolejná, neelektrifikovaná. Její význam je jak v osobní denní přepravě do zaměstnání a do škol, tak v rekreační dopravě. V nákladní přepravě, která představuje v současné době frekvenci 8 vlaků/den, převažuje přeprava hnědého uhlí ze severních Čech.

Obr. č. 17: Doprava na území MAS Královédvorský⁴²



2.1.6.3 Veřejná hromadná doprava

Hromadná doprava osob je zajišťována především veřejnou linkovou autobusovou a vlakovou dopravou. Vlakové spojení je řešeno ve výše uvedené „Železniční dopravě“. Co se týče autobusové dopravy je provozována převážně dopravcem OSNADO s. r. o..

V současné době jsou všechny obce na území MAS (kromě obce Stanovice, která nemá ani vlakovou ani autobusovou zastávku) napojeny na autobusovou hromadnou dopravní síť. Počet zastávek v jednotlivých obcích na území MAS je různý. Autobusovým dopravním

⁴² zdroj: GIS MěÚ Dvůr Králové nad Labem

centrem je Dvůr Králové nad Labem. Ze Dvora Králové je zajišťována doprava nejen příměstská, ale i dálková.

Ve Dvoře Králové nad Labem má autobusová doprava daleko větší význam než doprava vlaková. Je to ovlivněno poměrně velkou vzdáleností železniční zastávky od středu města. Mezi autobusovým nádražím a železniční stanicí funguje dobré spojení.

2.1.6.4 Letecká doprava

Jihovýchodně od města Dvůr Králové nad Labem je situováno letiště pro lehká a sportovní letadla s obvyklou hmotností 2 000 kg (možná hmotnost až 5 700 kg). Letiště je využíváno Aeroklubem, který provozuje hlavně vyhlídkové lety. K vybavení letiště patří řídicí věž, provozní budova a hangáry. Napojení letiště je po účelové komunikaci od silnice III/29915 z Boru.

2.1.6.5 Cyklodoprava

Na území MAS je cyklodoprava, vyjma trávení volného času, využívána na přemísťování osob do práce, školáků do škol a zájmových kroužků. Tento druh dopravy je vhodný a šetrný k životnímu prostředí a měl by se tento způsob dopravy co nejvíce upřednostňovat.

Technická infrastruktura je v území zastoupena zásobováním energiemi (teplo, elektřina, plyn), obsluhou telekomunikačních sítí a rozvodem vodovodních a kanalizačních sítí.

Centrálním zdrojem tepla (CZT) v daném území je městská teplárna TDK, která zajišťuje výrobu a rozvod páry, za současné výroby elektrické energie kogeneračním způsobem. Přibližně 87% tepla je dodáváno průmyslovým závodům, 11% tepla je dodáváno pro obyvatelstvo, 2 % je vlastní spotřeba. TDK jako významný tepelný zdroj splňuje všechny požadované ekologické limity kladené na takovéto zdroje.

Tab. č. 10 Přehled technické infrastruktury v jednotlivých obcích MAS Královédvorský⁴³

	vodovod	Kanalizace s ČOV	kanalizace dešťová	plynovod	obecní rozhlas
Bílá Třemešná	94%	78%	ne	44%	ano
Bílé Poličany	90%	ne	ano, část obce	90%	ano
Borovnička	8%	ne	ne	ne	ano
Dolní Brusnice	98%	47%	47%	ano	ano
Doubravice	90%	ne	20%	ano	ano
Dvůr Králové n. L.	95%	86%	ne	ano	ano
Horní Brusnice	95%	2%	ano	65%	ano
Mostek	90%	70%	ne	40%	ano
Nemojov	98%	98%	ne	ne	ano
Stanovice	99%	ne	ne	5%	ne
Zábřezí-Řečice	90%	ne	20%	ne	ano

2.1.6.6 Zásobování vodou

Řešené území se nachází v místech Královédvorské synklinály, která je významným zdrojem podzemní vody. Vydatnost zdrojů ve Dvoře Králové nad Labem a blízkém okolí je 116,5 l/s. Provozovatelem veřejných vodovodů jsou Městské vodovody a kanalizace Dvůr Králové n. L. s. r. o. dále zbytek území pokrývají menší vodovodní systémy provozované obcemi. Ostatní sídla jsou většinou zásobována pitnou vodou z vlastních studen odběratelů. Z tabulky vyplývá, že všechny obce MAS mají vodovod.

⁴³ zdroj: MAS Královédvorský

2.1.6.7 Kanalizace

Kanalizace ve městě Dvůr Králové nad Labem (ČOV pův. v majetku Tiba a. s., nyní v soukr. vlastnictví). V současné době město Dvůr Králové nad Labem buduje novou ČOV, na kterou získalo dotaci z operačního programu životního prostředí. Na kanalizaci je připojeno cca 86% bytového fondu města, což je pod úrovní srovnatelných měst. V zázemí města je situace odkanalizování a čištění odpadních vod velmi špatná. Vybudovanou kanalizaci nemají obce Bílé Poličany, Borovnička, Doubravice, Stanovice a Zábřezí-Řečice.

2.1.6.8 Zásobování plynem

Město Dvůr Králové nad Labem a obce v jižní části území jsou napojeny na vysokotlaký plynovod (VTL), který územím prochází od jihovýchodu, podél jihozápadního okraje Dvora Králové se stáčí na severozápad, kde opouští území směrem na Hostinné. Z vedení VTL jsou odbočeny přípojky k jednotlivým regulačním stanicím. Podíl připojení (77 % bytů ve městě Dvůr Králové n. L.) zaostává za srovnatelnými městy. V obcích Borovnička, Nemojov a Zábřezí-Řečice dosud plynovod nemají.

2.1.6.9 Zásobování elektrickou energií, telekomunikace

Do území MAS vstupují koridory vrchního kmenového vedení 110 kV a 35 kV. Z nich odbočují trasy vrchního vedení distribuční sítě VN 35 kV. Potřeba elektrické energie je částečně kryta i ze zdrojů ležících v řešeném území. Vedlejším zdrojem situovaným přímo v oblasti je vodní elektrárna (VE) Les Království o výkonu 2 x 560 kW, MAVÉ (malá vodní elektrárna) na jezu a MAVÉ Žírečský mlýn. V centru města je využívána k výrobě elektrické energie kogeneračním způsobem Městská teplárna Dvůr Králové nad Labem (TDK) o výkonu generátorů 6 MW a 12 MW. Zásobování elektřinou je na sledovaném území bezproblémové.

Řešené území je plně pokryto telekomunikačními sítěmi, a to jak kabelovými, tak vzdušnými. S přechodem na převod signálu bezdrátovou technologií bylo odsunuto budování lokálních přípojek sítě do pozadí. Jsou využívány spíše páteřní sítě a z páteřní sítě je signál šířen bezdrátovou technologií (např. internet – WIFI). Mimo území MAS se nacházejí vysílače a radioreléové paprsky (významná RR stanice páteřní sítě RS Zvičina). Ve všech obcích patřících k MAS Královédvorskou se nachází místní rozhlas kromě Stanovic.

2.1.7 Životní prostředí

Kvalita životního prostředí v rámci MAS Královédvorská je celkově na velmi dobré úrovni v porovnání s celorepublikovým průměrem. V rámci území MAS Královédvorská není žádný významný znečišťovatel životního prostředí. Místně jsou to lokální topeniště na pevná paliva v individuální zástavbě ve všech obcích patřících k území. Čisté životní prostředí je důvodem zvýšeného zájmu o bydlení na území MAS Královédvorská v posledních letech.

2.1.7.1 Klima a ovzduší

Čistota ovzduší v území je závislá na množství emisí i z širšího okolí a na meteorologické situaci. Na území MAS se nachází jedna manuální srážkoměrná stanice (Bílá Třemešná). Na území MAS se nenachází žádná klimatologická stanice. Nejbližší klimatologická automatická základní stanice mimo území MAS se nachází ve Velichovkách. Obecně MAS Královédvorská lze charakterizovat jako území s nízkou imisní a emisní zátěží životního prostředí.

2.1.7.2 Vodní režim

Značná část území MAS spadá do Chráněné oblasti přirozené akumulace vody Východočeská křída. Územím protéká vodní tok Labe s přehradní nádrží Les Království. Oblast povodí Horního a Středního Labe je rozdělena na útvary povrchových vod (vod tekoucích a stojatých) – řeka Labe a její přítoky a útvary podzemních vod (Královédvorská synklinála).

V oblasti MAS Královédvorská se nachází ochranné pásmo vodních zdrojů, především díky Královédvorské synklinále, která je jednou z největších zdrojů kvalitní pitné vody. Hlavním vodním tokem je tedy řeka Labe. Zásoby podzemních i povrchových vod se doplňují především na jaře vodou z tajícího sněhu a z jarních dešťů, letní a podzimní srážky jsou pouze doplňkovým zdrojem. Nejvýznamnější vodní nádrží je přehrada Les Království (Tešnovská) postavená na Labi nedaleko obce Bílá Třemešná. Podnětem k výstavbě stejně jako u mnoha jiných byla katastrofální povodeň v červenci 1897. Účelem vodního díla je zadržování velké vody, využití vodní energie a zásoba vody pro účely zemědělských závlah. Od úpadku textilní výroby ve Dvoře Králové nad Labem je znečištění řeky Labe zanedbatelné. Znečištění souvisí s erozí, splachy a lokálními zdroji znečištění.

Na území MAS se nachází dvě pozorovací stanice podzemních vod ČHMÚ (Dvůr Králové n. L., Dvůr Králové n. L. – Žireč). Dále jsou zde pozorovací stanice povrchových vod (Království – nádrž a Království. Jakost povrchové vody je sledována před a za vodní nádrží Les Království, dále ČHMÚ monitoruje Labe ve Verdeku. Zbylá pracoviště jsou ve správě Zemědělské vodohospodářské správy. Jedná se o monitoring Brusnického potoku v Dolní Brusnici a Boreckého potoku u Mostku.

2.1.7.3 Hluk

Za nejvýznamnější zdroj hluku lze považovat dopravu. Především komunikaci č. I/37 a ve městě Dvůr Králové nad Labem komunikace č. II/299 a II/300. Dalším zdrojem hluku ve Dvoře Králové nad Labem je teplárna. Také veřejné vnitrostátní letiště Dvůr Králové n. L. (pro omezení hluku jsou zde lety motorových letadel pod 2 000 stop zakázány), může vadit obyvatelům bydlícím přímo v této lokalitě.

2.1.7.4 Odpady

Obce jsou podle zákon č. b238/1991 Sb. (zákon o odpadech) považovány za původce komunálních odpadů, vznikajících na jejich území. Komunální odpad obsahuje 7 druhů odpadu: domovní odpad z domácností, ostatní odpad z obcí podobný domovnímu odpadu, odděleně vytríděný domovní odpad s obsahem škodlivin, objemný odpad z domácností, ostatní objemný odpad z obcí, uliční smetky, odpad ze zeleně.

Na území MAS Královédvorská působí:

1. Svozové společnosti – Technické služby města Dvora Králové nad Labem. Mimo území MAS Královédvorská je to společnost Pedersen a. s., Hradec Králové a TRANSPORT Trutnov s. r. o.
2. Sběrné dvory - Technické služby města Dvora Králové nad Labem
3. Výkupny odpadů - LUKAS TRADE s. r. o., Dvůr Králové nad Labem, Josef Jirouš – Sběrné suroviny a autodoprava JIKO, Dvůr Králové n. L., Milan Brdička KOPROZ, Dvůr Králové n. L., Bohuslav Žižka, Dvůr Králové n. L., Ing. Jiří Vidasov, Dvůr Králové n. L., František Slanina, Mostek

Území MAS Královédvorská využívá jako koncová zařízení:

1. Třídící linky – se nenacházejí na území MAS Královédvorská, nejbližší jsou Cvrček s. r. o., Vlčice a Marius Pedersen a. s., Rychnovek.

2. Zařízení pro nakládání BRO (biologicky rozložitelný odpad) – tato zařízení jsou kompostárny a biostanice. Zařízení pro nakládání s BRO na území MAS není, v územní blízkosti jsou Horní Labe a. s., Trutnov, Vladimír Pechan, Vlčice, ENERGO TOP BIO s. r. o., Vlčice.
3. Skládky – veškerý vyprodukovaný komunální odpad je vyvážen mimo území MAS. V současné době nejsou na zmiňovaném území žádné evidované černé skládky. Systém svozu a likvidace odpadů v MAS Královédvorská je vyhovující. Množství kontejnerů na tříděný odpad je dostačující.

Na území MAS Královédvorská není významný producent odpadu. Je zde také málo nebezpečného odpadu a všechen vyprodukovaný odpad je vyvážen mimo území MAS. Město Dvůr Králové nad Labem vydává každoročně odpadový kalendář, který je každé domácnosti distribuován zdarma. Ceny popelnic jsou zvýhodněny pro občany, kteří třídí odpad a mohou mít tudíž delší časový interval odvozu odpadu. Město Dvůr Králové nad Labem dává možnost pronajmutí kompostérů za dotovanou částku.

2.1.7.5 Ochrana přírody a krajiny

Území MAS Královédvorská se nachází v Podkrkonoší, mimo ochranné pásmo Krkonoš. V území MAS Královédvorská se nevyskytuje žádné území zařazené do soustavy Natura 2000. Z chráněných území jsou přítomna následující:

Přírodní památky – Čertovy hrady



Čertovy hrady se nachází přibližně 4 km západně od Dvora Králové nad Labem. Je to krásná přírodní památka geologického charakteru. Na ploše 1,89 ha jsou svrchnokřídové pískovcové skalní útvary, skalní výchozy a rozsáhlé balvanové moře se smíšeným porostem a ojedinělými starými buky. K památce vede turistická značená cesta z Dvora Králové nad Labem.

Památné stromy – jedná se o mimořádně významné stromy. Tyto stromy je zakázáno poškozovat, ničit a rušit v přirozeném vývoji. Okolo stromů je zároveň vymezeno ochranné pásmo, kde není dovolena žádná škodlivá činnost. Stromy mají jak ekologický tak historický význam.

Na území MAS Královédvorská se nachází:

Dvůr Králové n. L. - dub letní (200 let), 2 lípy velkolisté (100 let),
Stanovice – Dub u Drahyň (300 let), 6 dubů letních (250 let),
Horní Brusnice – třešeň ptačí (60 – 80 let),
Mostek – dub letní (100 let),
Bílé Poličany – dub letní (250 – 300 let),
Zábřezí-Řečice – lípa srdčitá (200 – 250 let, Zábřezí), lípa srdčitá (150 – 200 let, Řečice).

Na území MAS Královédvorský zasahuje nadregionální biocentrum 45 Les Království, na severní části biokoridor Les Království – K37, biocentra Čertovy hrady, Kašovské biocentrum, Pod hrází a Žirečská niva.

2.1.7.6 Zemědělský půdní fond

Celková výměra území MAS Královédvorský je 10 715 ha. Zemědělská půda celkem zaujímá 5 501 ha a nezemědělská půda celkem 5 213 ha. Pro zemědělství je nejpříhodnější široké údolí kolem Labe. Půdy jsou zde hluboké, výborně vododržné, slabě kyselé a umožňují v relativně příznivých klimatických podmínkách nejlepší provoz zemědělské výroby. Vysoká kvalita zemědělské půdy je ve Dvoře Králové nad Labem (v Lipnici, ve Zboží a v Žirči), v Horním Nemojově a v Nových Lesích.

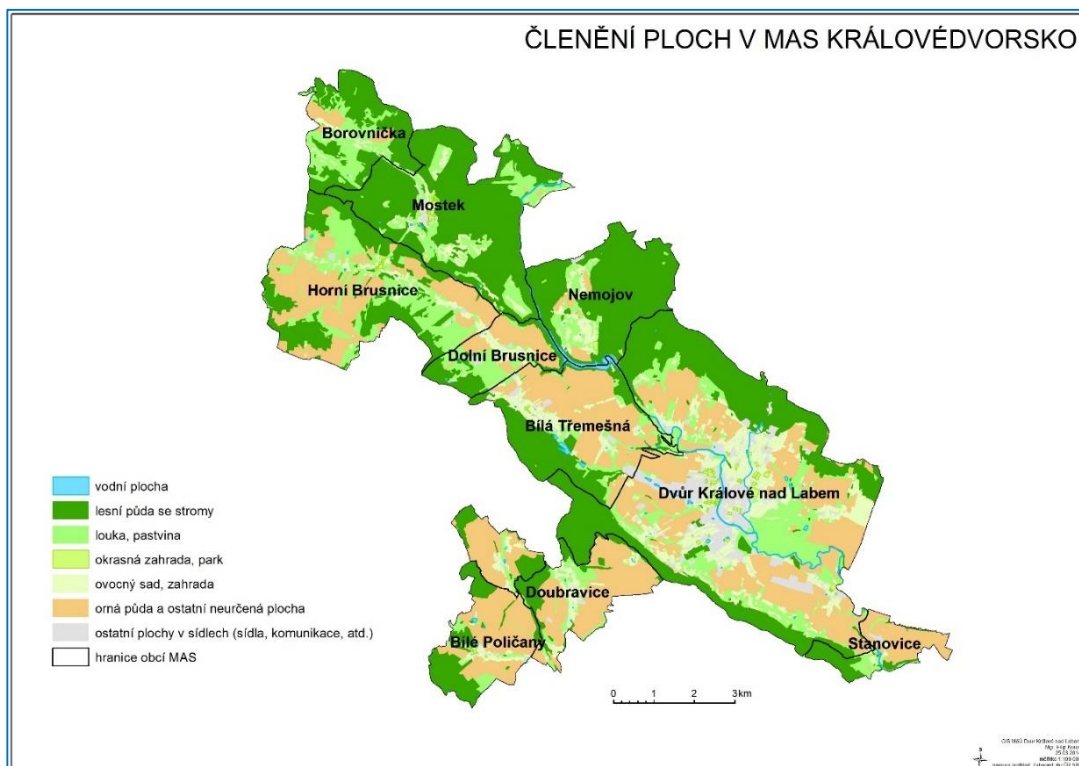
Tab. č. 11 Využití půdy v MAS Královédvorský⁴⁴

	Stanovice	Borovnička	Zábřezí-Řečice	Dolní Brusnice	Bílá Třemešná	Bílé Poličany	Doubravice	Dvůr Králové nad Labem	Horní Brusnice	Mostek	Nemojov	celkem	
Zemědělská	Orná půda (ha)	140	95	140	119	424	229	349	1 065	457	35	42	3 095
	Chmelnice (ha)	-	-	-	-	-	-	-	-	-	-	-	0
	Vinice (ha)	-	-	-	-	-	-	-	-	-	-	-	0
	Zahrady (ha)	5	14	11	17	53	15	32	271	27	41	38	523
	Ovocné sady (ha)	-	1	-	-	15	-	2	54	1	-	0	73
	Trvalé travní porosty (ha)	32	135	14	109	110	85	47	532	465	200	80	1 810
	Zemědělská půda celkem (ha)	177	245	164	245	603	330	430	1 922	950	276	161	5 501
Nezemědělská	Lesní pozemky (ha)	62	297	62	90	257	162	94	930	359	944	589	3 847
	Vodní plochy (ha)	6	4	3	9	28	3	2	77	8	13	13	166
	Zastavěné plochy a nádvoří (ha)	2	6	4	7	23	5	9	174	14	18	7	269
	Ostatní plochy (ha)	23	29	12	35	81	37	31	482	78	80	43	932
	Nezemědělská půda celkem (ha)	93	335	81	141	389	208	136	1 663	459	1 055	653	5 213
Celková výměra (ha)	270	579	245	386	992	537	566	3 585	1 409	1 331	814	10 715	

V současné době lze vypočítat významný vývoj půdního fondu na území MAS. Ubývá orné půdy a ovocných sadů na úkor trvalých travnatých porostů v přibývajících zahradách. Relativně nízká intenzita zemědělské výroby neohrožuje jímání kvalitní podzemní vody. Zemědělská výroba je pouze tradiční, zaměstnávající starší věkovou skupinu pracujících.

⁴⁴ zdroj: ČSÚ

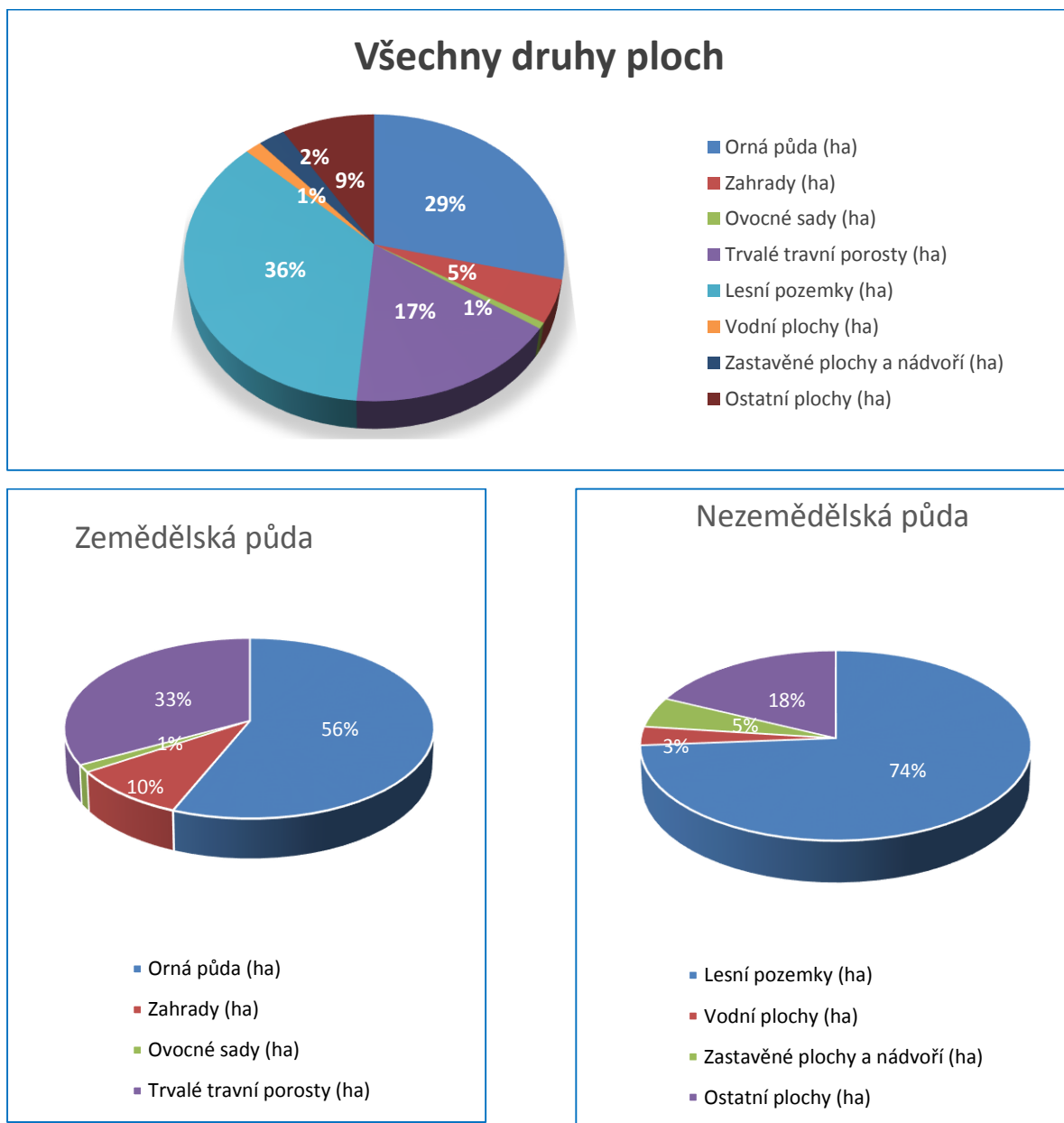
Obr. č. 18 Členění ploch v MAS Královédvorskó⁴⁵



Z grafického znázornění skladby rozdělení území vyplývá, že orné půdy je zde 29% z celkové plochy území. V nadprůměrném zastoupení je zastoupení lesních pozemků 36% a trvalých travních porostů 17% což činí 53% plochy celého území.

⁴⁵ zdroj: MAS Královédvorskó

Graf č. 14 Zemědělské i nezemědělské plochy celkem na území MAS Královédvorský⁴⁶

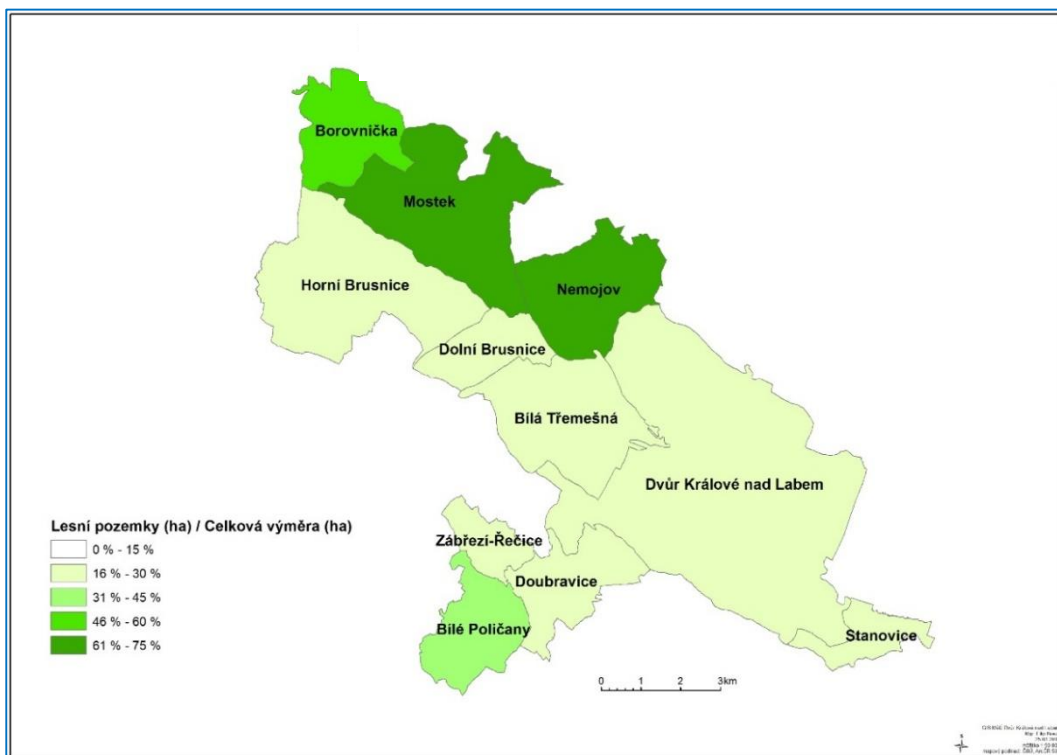


⁴⁶ zdroj: MAS Královédvorský, ČSÚ

2.1.7.7 Lesní hospodářství

MAS Královédvorský je území s poměrně velkou plochou lesní půdy (36%). Je součástí přírodní lesní oblasti č. 23 – Podkrkonoší. V lesích výrazně převládá 3. lesní vegetační stupeň – dubobukový. Lesní pozemky se nacházejí nejvíce v obcích Mostek a Nemojov (61% - 75%), Borovnička (46% - 60%). Z listnatých stromů je zde zastoupen především buk, dub letní a dub zimní. Z jehličnanů je to smrk ztepilý, modřín a borovice lesní.

Obr. č. 19 Podíl lesních pozemků – MAS Královédvorský⁴⁷



Na území MAS Královédvorský je zastoupena také tzv. zeleň mimo les. V oblasti vodních toků se nachází dva typy porostů:

- porosty lužní vegetace (mimo zastavěná území)
- lipové aleje zpevňující břehy řek v oblastech městských aglomerací.

Doprovodnou zelení mimo les podél komunikací jsou březové aleje, mimo zástavby pak aleje ovocných stromů a místy i pyramidální topoly.

⁴⁷ zdroj: GIS MĚÚ Dvůr Králové nad Labem

2.1.8 Vzdělávání, školství

Vzdělanost obyvatel významně ovlivňuje jak její strukturu tak i naplňování ekonomických aktivit celého území MAS Královédvorská. Školství a vzdělání patří na tomto území mezi bezproblémové oblasti. Podíl obyvatelstva se školským vzděláním tu roste obdobným tempem jako v ostatních krajích na území ČR. Problémem je pouze nerovnoměrnost vzdělanostní struktury obyvatel, kdy venkovské oblasti vykazují výrazně nižší úroveň vzdělanosti. Ze specifických problémů v rámci vzdělanosti je možné zmínit dále také nedostatečný zájem o učební obory, s čímž souvisí nutnost lepší provázanosti středního a učňovského školství s potřebami trhu práce. Jednou z podmínek rozšiřování kvalifikace obyvatel je zajištění celoživotního vzdělávání, a tím zvyšování možnosti zapojení do místních hospodářských aktivit. Zvýšení kvality školství a návaznost škol na trh práce lze docílit i v rámci středního či základního stupně vzdělání.

Tab. č. 12 Školy na území MAS Královédvorsko⁴⁸

	Celkem za území MAS	Stanovice	Borovnička	Doubravice	Zábřeží-Řečice	Dolní Brusnice	Bílá Třebešná	Bílé Poličany	Dvůr Králové n. L.	Horní Brusnice	Mostek	Nemojov
Mateřská škola - POČET TŘÍD	30						3		23	1	1	2
Základní škola – jen první stupeň (1. – 5. ročník) POČET TŘÍD	5								3			2
Základní škola – jen druhý stupeň (6. – 9. ročník) POČET TŘÍD	0											
Základní škola – první i druhý stupeň (1. – 9. ročník) POČET TŘÍD	91						9		75		9	
Základní škola – celkem POČET TŘÍD	96						9		78		9	2
školy jednotřídní									1			
školy dvoutřídní												1
školy vícetřídní							1		5		1	
Počet škol celkem							1		6		1	1
Střední škola - obory gymnázií - POČET ŠKOL	1								1			
SŠ - obory středních odborných a praktických škol - POČET ŠKOL	2								2			
SŠ - obory středních odborných učilišť a odb. učilišť POČET ŠKOL	1								1			
Základní umělecké školy POČET ŠKOL	1								1			

2.1.8.1 Mateřské školy a jesle

Na území MAS Královédvorsko je 13 mateřských školek. Ve Dvoře Králové nad Labem je 9 mateřských škol (MŠ Drtinova s 4 odloučenými pracovišti, MŠ Elišky Krásnohorské s 2

⁴⁸ zdroj: ČSÚ

odloučenými pracovišti a 1 podniková mateřská škola zřízena akciovou společností JUTA. Mateřskou školku mají obce Bílá Třemešná, Mostek, Nemojov a Horní Brusnice.

Jesle na území MAS Královédvorský nejsou.

2.1.8.2 Základní školy

Na území MAS Královédvorský se nachází celkem 9 základních škol. Ve Dvoře Králové nad Labem je 6 základních škol a jsou to ZŠ 5. květen, ZŠ Podhard', ZŠ Schulzovy sady s odloučeným pracovištěm Legionářská, ZŠ Strž s odloučeným pracovištěm Žireč. V obcích Mostek a Bílá Třemešná jsou základní školy prvního i druhého stupně 1. – 9. ročník. V obci Nemojov se nachází základní škola prvního stupně 1. – 5. ročník.

Základní škola zřízená krajem je ZŠ a Praktická škola ve Dvoře Králové nad Labem pro žáky s vývojovými poruchami učení, s vadami řeči a s Aspergerovým syndromem. Další speciální základní školou je Základní škola Diakonie ČCE Vrchlabí – odloučené pracoviště Dvůr Králové nad Labem. Zde vzdělávají žáky se středně těžkým, těžkým a hlubokým postižením, kombinovaným postižením více vadami a autismem.

Ve Dvoře Králové n. L. jsou dvě speciální školy (Speciální škola Husův domov a Speciální ZŠ při léčebně zrakových vad). Výchovný ústav Husův domov je určen chlapcům s ukončenou školní docházkou, kterým byla soudem nařízena ústavní výchova. Léčebna zrakových vad ve Dvoře Králové nad Labem zůstala v republice posledním zařízením svého druhu. Věnuje se dětem se šilháním a tupozrakostí, které se v mladším věku dají zlepšit. Tato škola léčí a zároveň umožňuje výuku pro dlouhodobě hospitalizované děti.

Ve Dvoře Králové nad Labem vznikla základní umělecká škola (ZUŠ), která má otevřené 4 obory – hudební, výtvarný, taneční, literárně-dramatický.

2.1.8.3 Střední školy

Střední školy na území MAS Královédvorský jsou pouze ve Dvoře Králové nad Labem a to:

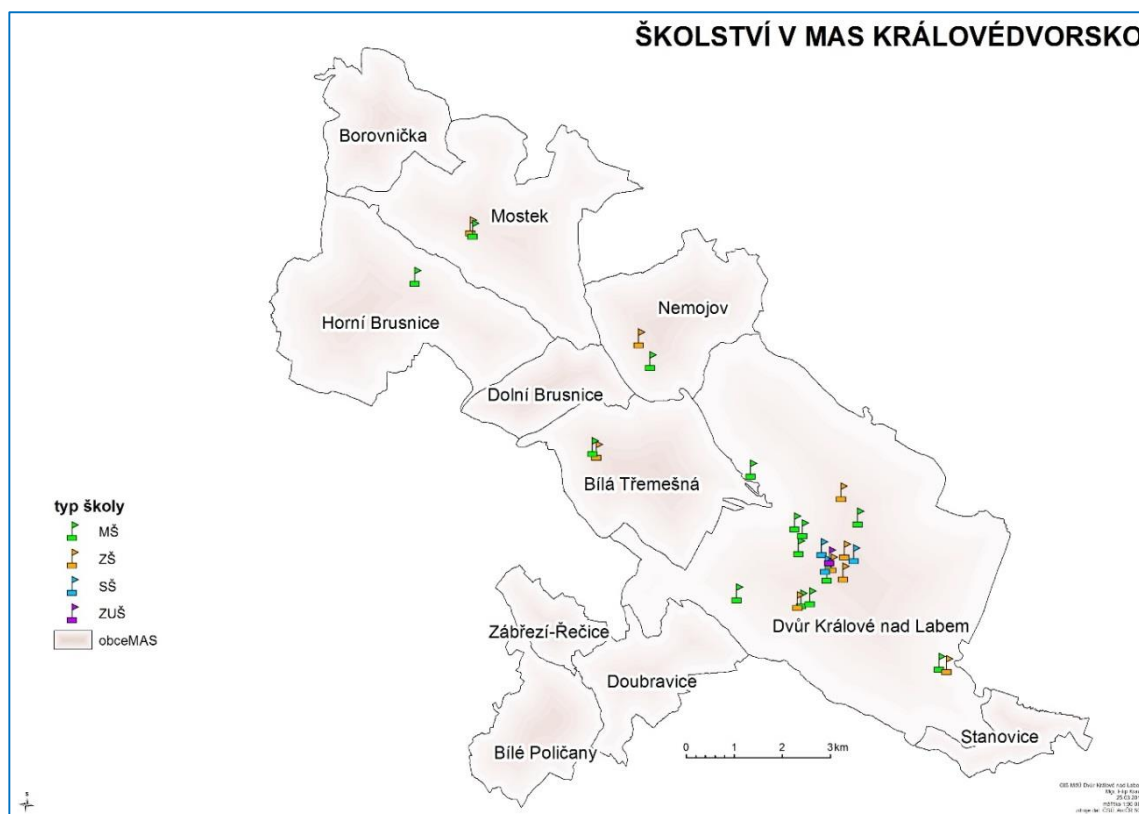
- Gymnázium Dvůr Králové nad Labem
- Střední škola informatiky a služeb
- Střední škola praktická (dvouletá) speciální obory

Všeobecné gymnázium nabízí čtyřleté a šestileté studium. Čtyřletá gymnaziální příprava, po ukončení 9. ročníku ZŠ a šestiletá gymnaziální příprava, po ukončení 7. ročníku

ZŠ. Gymnázium nemá speciální studijní obory, žáci si sami vybírají své zaměření doplňkových předmětů.

Střední škola informatiky a služeb (SŠIS) v současné době nabízí studium maturitních oborů - aplikovaná chemie, hotelnictví, cestovní ruch, informační technologie, kosmetické služby a jeden učební obor - kadeřník.

Obr. č. 20 Školství v MAS Královédvorská⁴⁹



2.1.9 Bezpečnost

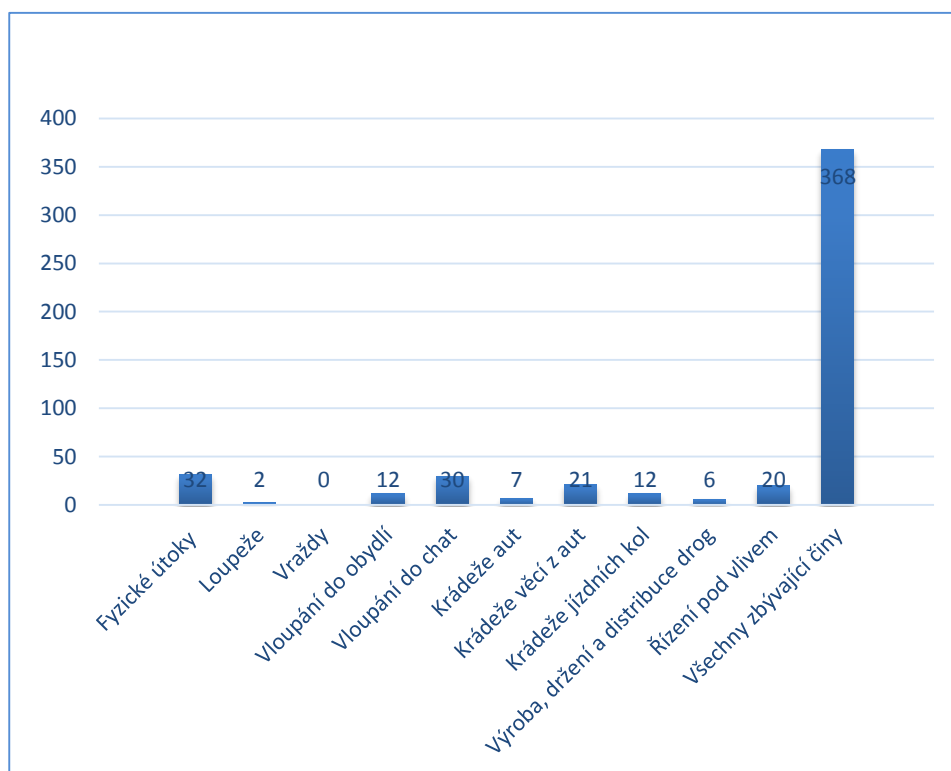
Otázka bezpečnosti je obyvateli na území MAS Královédvorská přijímána velice citlivě (vyplývá to z dotazníkového šetření a z veřejných jednání), ať se již jedná o osobní bezpečnost, či o bezpečnost v silniční dopravě nebo o bezpečnost osobního majetku. V dotazníkovém šetření uvedlo 15% občanů na MAS Královédvorská svoji obavu o bezpečnost z hlediska nepřizpůsobivých občanů. Sociálně patologické jevy však nepředstavují pro území MAS závažný problém.

⁴⁹ zdroj: MAS Královédvorská

Služebna Policie ČR ve Dvoře Králové nad Labem

Na území MAS Královédvorský je služebna Policie České republiky ve městě Dvůr Králové nad Labem. Na daném území bylo zjištěno od dubna 2013 do března 2014 celkem 510 trestných činů (podle dat www.mapykriminality.cz). Z grafu vyplývá, že na sledovaném území nedochází k páchání závažné trestné činnosti.

Graf č. 15 Trestné činy na území MAS Královédvorský (od dubna 2013 – do března 2014)⁵⁰



Městská policie ve Dvoře Králové nad Labem

Ve Dvoře Králové nad Labem je také městská policie (dále jen MPDK), která byla zřízena vedením města, aby pomohla řešit otázku veřejného pořádku tj. drobnou kriminalitu, vandalismus, přestupkovou oblast, prevenci kriminality a silniční bezpečnost. V současné době má 17 zaměstnanců, všichni zaměstnanci jsou strážníky s platným osvědčením. Městská policie nemůže sama vyřešit celkovou bezpečnostní situaci ve městě, může ji však výrazně zlepšit. V ostatních obcích MAS Královédvorský nemají městské strážníky.

⁵⁰ zdroj: mapykriminality.cz

Hasičské záchranné sbory

Ve Dvoře Králové nad Labem byla otevřena 16. 11. 2010 nová stanice. Královédvorští profesionální hasiči se dočkali nové a modernější stanice, která vyrostla v prostoru bývalého krytu civilní obrany v Zátopkově ulici ve Dvoře Králové nad Labem. Na území MAS Královédvorská jsou sbory dobrovolných hasičů ve Dvoře Králové, v Mostku, v Bílé Třemešné, v Dolní Brusnici, v Bílých Poličanech, ve Stanovicích, v Nemojově, v Borovničce, v Zábřeží-Řečici, v Doubravici. Po účely plošného pokrytí území ČR jednotkami PO (požární ochrany) se dle operační hodnoty dělí do šesti kategorií JPO I až VI.

Silniční bezpečnost

Město Dvůr Králové nad Labem připravilo v rámci prevence a zvýšení bezpečnosti dopravy projekt s úsekovým měřením rychlosti. V roce 2014 to plánuje i v dalších lokalitách. Rychlost jízdy je měřena městskou policií mobilním radarem. Na několika místech ve městě Dvůr Králové n. L. jsou ukazatele rychlosti, jejichž umístění se nepravidelně mění. Další ukazatel se nachází v Horní Brusnici a Nemojově.

3 VYHODNOCENÍ SOUČASNÉHO STAVU Z POHLEDU AKTÉRŮ Z ÚZEMÍ

Vyhodnocení současného stavu z pohledu aktérů z území jsme schopni definovat, a to na základě třech proběhlých veřejných jednání k tvorbě strategie, setkání pracovní skupiny a distribuovanému dotazníku po celém území MAS Královédvorská. Zároveň také jsou k dispozici vybrané údaje od obcí, které nám do strategie chyběly. Tyto byly získány na základě osobních setkání se starosty /zástupci obcí/ MAS Královédvorská, se kterými jsme v neustálém, vřelém kontaktu.

V průběhu podzimu 2013 a začátkem roku 2014 zorganizovala Místní akční skupina Královédvorská sérii komunitních projednání k získání podkladů pro novou strategii rozvoje území. Aby bylo možné novou strategii kvalitně připravit, bylo nejprve potřeba získat postřehy od osob, žijících a pracujících v regionu, zjistit, co zde hodnotí kladně a co naopak považují za negativní na zdejším životě. Bylo důležité znát jejich názory a připomínky k možnému řešení problémů.

Uskutečnila se také setkání pracovní skupiny, kde se v menším počtu místních aktérů řešila a rozebírala SWOT analýza pro území MAS Královédvorská.

Tato jednání probíhala vždy ve Dvoře Králové nad Labem. Od diskutujících byly získány postřehy a názory, a to pochvalné i kritické, týkají se jak celého regionu Královédvorská, tak i vypovídající o situaci v jednotlivých obcích.

3.1 Výstupy z dotazníkového šetření

Místní akční skupina Královédvorská vyzvala v roce 2013 širokou veřejnost, aby se k možnému rozvoji našeho regionu vyjádřila formou dotazníku. Aby MAS získala opravdu ucelený pohled, distribuovala ve svém území na 10 000 ks papírových dotazníků. K dispozici byl i online dotazník na webových stránkách MAS.

Dotazník pro veřejnost obsahoval otevřené i uzavřené otázky, u části otázek měli dotazovaní za úkol na škále 1 až 5 (známkování jako ve škole) ohodnotit stav v rámci vybraných témat/oblastí.

Z celkového distribuovaného počtu, 10 000 ks dotazníků + online verze se vrátilo 284 zodpovězených. Z níže uvedené tabulky je zřejmé procento vrácených dotazníků z každé jednotlivé obce MAS Královédvorská v závislosti na počtu obyvatel dané obce.

Tab. č. 13 Procento zodpovězených dotazníků v jednotlivých obcích MAS v poměru k počtu obyvatel⁵¹

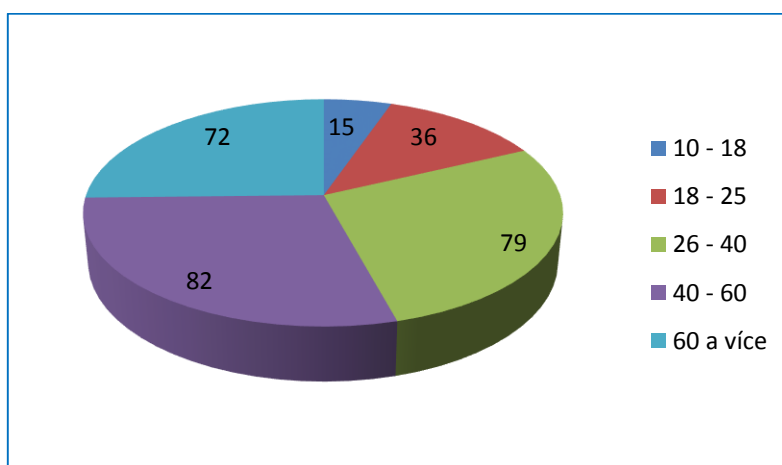
OBEC	%	POČET OBYVATEL
Bílé Poličany	9,62	156
Stanovice	7,94	63
Doubravice	5,29	378
Zábřeží-Řečice	4,61	152
Horní Brusnice	3,13	448
Mostek	2,33	1328
Bílá Třemešná	1,93	1345
Dolní Brusnice	1,63	368
Borovnička	1,53	196
Dvůr Králové nad Labem	0,95	16297
Nemojov	0,30	676
Celkový počet	1,33	21407

Zastoupení mužů a žen mezi respondenty je poměrně vyrovnané. Dotazník zodpovědělo 139 mužů a 145 žen z celého území MAS Královédvorský.

VĚKOVÁ KATEGORIE RESPONDENTŮ

Co se týče věkové kategorie respondentů, převládá věk mezi 40 – 60 lety. Nejmenší podíl zodpovězených dotazníků byl od respondentů ve věku 10 – 18 let.

Graf č. 16 Věkové zastoupení respondentů⁵²



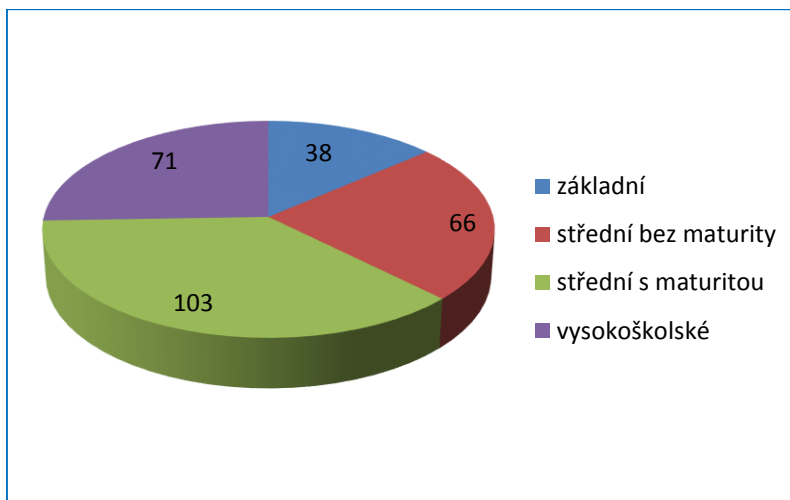
⁵¹ zdroj: MAS Královédvorský

⁵² zdroj: MAS Královédvorský

VZDĚLÁNÍ RESPONDENTŮ

Nejvíce zodpovězených dotazníků se nám vrátilo od občanů se středním vzděláním s maturitou. Naopak nejmenší počet se navrátil od občanů se základním vzděláním.

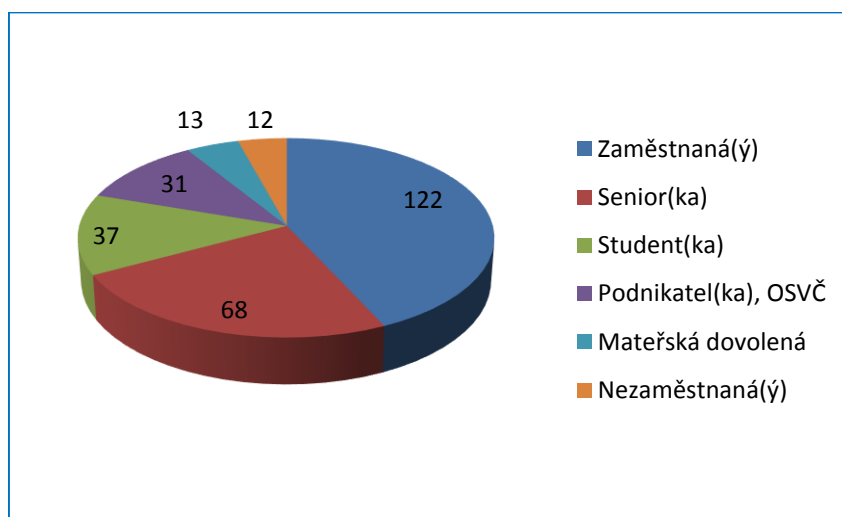
Graf č. 17 Vzdělání respondentů⁵³



ZAMĚSTNANOST RESPONDENTŮ

Největší podíl vrácených dotazníků byl ze strany zaměstnaných občanů MAS Královédvorka. Nejméně dotazníků máme od nezaměstnaných a žen na mateřské dovolené.

Graf č. 18 Zaměstnanost respondentů⁵⁴

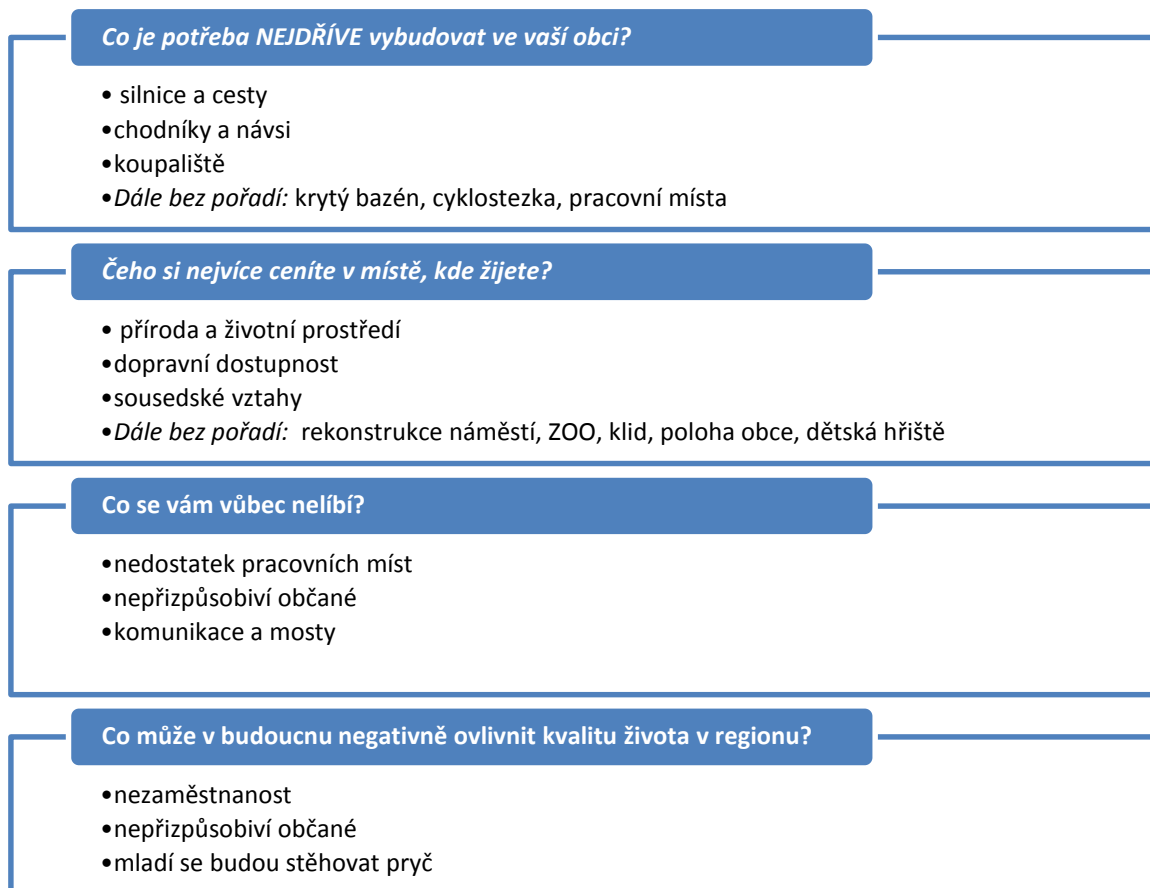


⁵³ Zdroj: MAS Královédvorko

⁵⁴ Zdroj: MAS Královédvorko

Dotazník měl 2 části, nejprve otázky na které bylo třeba odpovědět písemně. První část byla vypisovací, druhá pak známkovací.

Obr. č. 21 Nejčastější odpovědi – první část dotazníku



Co je potřeba NEJDŘÍVE vybudovat ve vaší obci?

- silnice a cesty
- chodníky a návsi
- koupaliště
- *Dále bez pořadí:* krytý bazén, cyklostezka, pracovní místa

Čeho si nejvíce ceníte v místě, kde žijete?

- příroda a životní prostředí
- dopravní dostupnost
- sousedské vztahy
- *Dále bez pořadí:* rekonstrukce náměstí, ZOO, klid, poloha obce, dětská hřiště

Co se vám vůbec nelíbí?

- nedostatek pracovních míst
- nepřízniví občané
- komunikace a mosty

Co může v budoucnu negativně ovlivnit kvalitu života v regionu?

- nezaměstnanost
- nepřízniví občané
- mladí se budou stěhovat pryč

Druhá část dotazníku byla hodnotící. Lidé měli oznámkovat současnost a rozhodnout, do čeho je třeba investovat energii i finance v budoucnu.

Tab. č. 14 Výsledky dotazníkového šetření na území MAS Královédvorská – známkování⁵⁵

OBLASTI	ZNÁMKA ZA SOUČASNOST	KAM INVESTOVAT V BUDOUCNOSTI
Veřejné prostranství - Chodníky, náměstí, návsi, parky, veřejná zeleň atd.	2 až 3	1
Zázemí pro volný čas - Dětská hřiště, sportoviště, kulturní domy, sokolovny atd.	2	1
Místní komunikace - Silnice, cesty atd.	4	3
Dopravní obslužnost - Počet spojů, kvalita cestování, cena, umístění zastávek atd.	2 až 3	3
Nemovitě památky - Kostely, kapličky, křížky atp.	2	3
Negativní společenské jevy - Kriminalita, sociální vyloučení, závislosti, atd.	2 až 3	1 až 2
Mateřské a základní školy - Dopravní dostupnost, kapacita, kvalita výuky, modernizace škol atd.	2 až 3	1 až 2
Zdravotní péče - Dopravní dostupnost, ordinace, lékárna, specializovaní lékaři, atd.	2	1 až 3
Životní prostředí - Třídění odpadu, ochrana ovzduší, ČOV, kanalizace, vodovod atd.	2	2
Služby pro specifické skupiny obyvatel - Rodiče na mateřské, senioři, zdravotně postižení atd.	2 až 3	2 až 3
Péče o zemědělství a místní produkce - Moderní a udržitelné zemědělství, lesnictví, rybářství, atd.	2 až 3	3
Podpora péče o krajinu - Výsadba zeleně, revitalizace říčních toků, protipovodňová opatření, vodní plochy	2 až 3	2
Cestovní ruch - Naučné stezky, ubytovací kapacity, cyklostezky, lyžařské stopy, propagace CR atd.	3	1 až 2
Konkurenceschopnost místních podnikatelů - Modernizace provozoven, inovace, sociální podnikání atd.	3	1
Zaměstnanost a vznik pracovních míst - Tvorba pracovních míst, rekvalifikační programy, veřejně prospěšné práce atd.	4 až 5	1
Kvalitní bydlení - Bydlení pro mladé rodiny, sociální byty atd.	3 až 4	1 až 2
Aktivity občanů - Spolky, neziskové organizace, kluby, pořádání kulturních a sportovních akcí atd.	2 až 3	2

Nejlépe hodnocené je v současnosti (na školní dvojku) zázemí pro volný čas, zdravotní péče a životní prostředí.

Nejhůře hodnocená je v současnosti (na školní 4-5) zaměstnanost v regionu, na 4 místní komunikace, na 3-4 kvalita bydlení, na 3 podpora cestovního ruchu a konkurenceschopnost místních podnikatelů.

Investovat v budoucnu by se mělo nejvíce jednoznačně do podpory zaměstnanosti, dále pak (bez pořadí) do konkurenceschopnosti místních podnikatelů, veřejných prostranství a zázemí pro volný čas.

Nejméně investovat (na školní 3) by se mělo do místních komunikací, dále pak do zemědělství, dopravní obslužnosti a nemovitých památek.

⁵⁵ zdroj: MAS Královédvorská

3.2 Výstupy z veřejných jednání

MAS Královédvorská zorganizovala v průběhu podzimu roku 2013 a ledna 2014 sérii veřejných jednání ke strategii regionu, kterých se pokaždé zúčastnilo velké množství obyvatel z území Královédvorská.

Na základě těchto veřejných projednávání získala MAS Královédvorská důležité podklady pro samotnou tvorbu ISÚ.

PRVNÍ VEŘEJNÉ JEDNÁNÍ

Vedení setkání se ujala paní Jolana Šopovová, facilitátorka, hlavní principy a úskalí místní spolupráce představil Královédvorský rodák a nyní ředitel MAS Nad Orlicí Petr Kulíšek a pan Oldřich Čepelka, který má s MASkami letité zkušenosti. Konkrétní příklady realizovaných a podpořených projektů ukázala Petra Václavíková z naší sousední MAS Podchlumí.

Hlavním cílem setkání však byla práce obyvatel regionu. Náhodně vytvořené pracovní skupinky dostaly půlhodinový prostor zapsat veškeré své náměty a nápady, jak by si náš region představovaly v roce 2020 a čemu by bylo dobré se dle jejich názoru nyní i v budoucnu nejvíce věnovat. V následné prezentaci zaznělo mnoho nápadů a požadavků a mezi nejčastěji opakovanými byla témata zaměstnanost a kvalitní životní prostředí.

Obr. č. 22 Nejvíce zmiňovaná témata v rámci 1. veřejného setkání

PRACOVNÍ PŘÍLEŽITOSTI	<ul style="list-style-type: none"> • staví se podniky zaměřené na obnovitelné zdroje (více pracovních míst a příležitostí) • textilní průmysl - zachovat • ne těžký průmysl
ZAMĚŠTNANOST	<ul style="list-style-type: none"> • zaměstnanost v regionu • podpora místních podnikatelů (malých a středních) • bude zde více pracovních příležitostí • lokální zaměstnanost - zvýšení • region s vysokou zaměstnaností
VOLNÝ ČAS	<ul style="list-style-type: none"> • kvalitní kulturní vyžití • dostatek volnočasových aktivit • dostatek (dostupných) kulturních zařízení, hřišť a sportovních zařízení • bazén (krytý) - sportovní vyžití (cyklostezky, umělý trávník) • venkovní posilovny • snadno dostupné finance pro pořádání sportovních a volnočasových aktivit • organizace a spolky spolupracují - nesoutěží a víme o sobě
KOMUNIKACE, DOPRAVNÍ OBSLUŽNOST	<ul style="list-style-type: none"> • přístupové cesty do města • zlepšení dopravní infrastruktury • kvalitní komunikace • napojení na R11 • dostupná dopravní obslužnost
CESTOVNÍ RUCH, MÍSTNÍ PRODUKCE	<ul style="list-style-type: none"> • projekty na přilákání a setrvání turistů v regionu • atraktivní cíle, kvalitní služby • systém cyklostezek, cyklotras, běžeckých tras • nedostatečná propagace regionu • podpora regionálních produktů (pivo, čokoláda...)
ZDRAVÉ MÍSTO PRO ŽIVOT, OBČANSKÁ SPOLEČNOST	<ul style="list-style-type: none"> • kvalitní životní prostředí • atraktivní místo pro bydlení • likvidace komunálních odpadních vod • malebnost a tradice regionu • lidé jsou k sobě otevření a vstřícní
BEZPEČÍ	<ul style="list-style-type: none"> • stop nepřízpůsobivým občanům • zvýšení bezpečnosti • nízká kriminalita • bezpečnost i v dopravě
ŠKOLSTVÍ	<ul style="list-style-type: none"> • rozšířit předškolní zařízení vč. jeslí • udržitelnost škol • kvalitní školská zařízení • ne slučování a rušení škol
ZDRAVOTNICTVÍ A SOCIÁLNÍ SLUŽBY	<ul style="list-style-type: none"> • zachování nemocnice + pohotovost
PARTNERSTVÍ MĚSTO-OBEC-VEŘEJNOST-PODNIKATELÉ	<ul style="list-style-type: none"> • informační propojení obcí • diskuze občanů se zastupiteli • daňový ráj

DRUHÉ VEŘEJNÉ JEDNÁNÍ

Cílem 2. veřejného jednání bylo vytvoření SWOT analýzy (silné, slabé stránky - příležitosti, hrozby) území Královédvorka. Po zahájení byla nejprve veřejnost informována o výsledcích dotazníkového šetření, které probíhalo v celém regionu v průběhu října a byly sděleny informace z 1. setkání pracovní skupiny. Následně proběhlo, pro nastartování pracovní atmosféry, představení prezentačního videospotu z 1. veřejného jednání MAS Královédvorko.

Samotná SWOT analýza se vytvářela ve 4 pracovních, náhodně sestavených skupinkách, kde každá skupina měla za úkol uvést jeden bod vnitřních silných a slabých stránek a jeden bod vnějších příležitostí a hrozeb regionu. Následovala společná diskuze na uvedenými položkami a protřídění jednotlivých bodů s úkolem určit klíčové položky, kterým je potřeba se detailně věnovat.



SILNÉ STRÁNKY	SLABÉ STRÁNKY
JUTA	nedostatek pracovních míst
atraktivní cíle ZOO, Safari, přehrada)	kvalita místních komunikací
koupaliště	kvalita státních komunikací
široká nabídka volnočasových aktivit	nedostatek služeb pro turisty
zeměpisná poloha	slabá podpora podnikání
lidské zdroje (dostatek)	bezpečnostní prvky na komunikacích - přechody atd.
turistické cíle	špatná dopravní infrastruktura - dostupnost z obcí do města
dopravní dostupnost	meziobecní komunikace, spolupráce
letišťe pro dopravu - taxi (dříve)	komunikace veřejného a soukromého sektoru!!! + vedení města
historie regionu (textil, vánoční ozdoby, A. Wagner, Komenský, R.A. Dvorský, O. Gutfreund, Valdštejn...)	nedostatek středoškolského vzdělání
aktivita - spolky, kluby	studentský klub - kulturní vyžití pro mladé (a nekouřící)
čisté ovzduší	zaměření školství na měkké obory (chybí černé řemeslo)
sportovní zázemí - atletika	nevyužití teplárny

Labe - využití ho ke společensko-kulturnímu využití	plavecký bazén krytý
propojení obcí - cyklostezka, turistická stezka	vlakové nádraží mimo centrum
volné prostory k podnikání	
Praha - relativní blízkost, chalupy - vliv "luftáků"	

PŘÍLEŽITOSTI	OHROŽENÍ
dostavba dálnice	politická nestabilita - nejednotnost vedení
atraktivita kulturních míst	povodeň
potenciál turistů zejména polští	dotační politika ČR (potenciálně špatně nastavená)
atraktivní přírodní prostředí	další úbytek pracovních míst
propojení turistických cílů (naučná stezka, cyklostezka)	kriminalita
zesplavnění Labe pro turisty	bezpečnost v dopravě
blízkost dalších turistických cílů (Krkonoše, Babiččino údolí, Český ráj, Kuks...)	nevhodná zemědělská výroba
využití nezaměstnaných	zánik samostatného gymnázia a zrušení 6tiletého studijního oboru
využití opuštěných budov	stárnoucí populace
využití krásných lesů	nadměrný hluk (vojenská letadla, auta, sekačky...)
zahraniční investor (investice - moderní technologie, počítače, solární panely, kotle)	zneužití prázdných továren -bezdomovci
	odliv produktivních sil

TŘETÍ VEŘEJNÉ JEDNÁNÍ

Hledání cest k navrženým cílům- přiblížení se k vizi "Královédvorský 2020", to bylo hlavním cílem tohoto setkání. Jednotlivé skupinky rozpracovávaly detailněji SWOT analýzu – propojení silných a slabých stránek, nalezení možnosti obrany před ohroženími a využití příležitostí. Padaly zde i první konkrétní kroky, aktivity a nápady, jak dosáhnout stanovených cílů. Každá skupina se svým tématem navrhla konkrétní představu, jak řešit danou problematiku ve svém tématu (životní prostředí a sociální služby, komunikace a dopravní obslužnost, kultura a sport, cestovní ruch, pracovní příležitosti a zaměstnanost..)

3.3 Výstupy z jednání pracovních skupiny

V rámci zapojení místních aktérů z území bylo osloveno několik aktivních občanů z regionu zapojených do různých oblastí. Tito se několikrát sešli na setkáních pracovní skupiny,

jejímž úkolem bylo vyhodnocování výstupů z veřejných jednání a stanovování konkrétnějších oblastí k řešení pro území Královédvorka.

PRVNÍ SETKÁNÍ PRACOVNÍ SKUPINY



Na základě výsledků prvního veřejného jednání a debaty na místě bylo vybráno **12 hlavních okruhů**, kterými by se měly budoucí pracovní skupiny zabývat. Zatím ještě bez stanovených priorit.

- + technická infrastruktura, komunikace, bezbariérovost
- + zachování a rozvoj služeb
- + volný čas, kultura, sport
- + kvalita životního prostředí
- + dopravní obslužnost
- + bezpečný region, rozvoj občanské společnosti
- + sociální služby
- + školství a výzkum
- + zdravotnictví
- + zaměstnanost, podnikání, regionální produkty, partnerství
- + dopravní obslužnost
- + rozvoj cestovního ruchu, ZOO, marketingové aktivity

Účastníci se rozdělili do 5 pracovních skupin a snažili se vytvořit pro dané okruhy vize pro rok 2020. Při této práci se již také rodily první nápady na konkrétní kroky, které by bylo potřeba k dosažení vizí učinit. Jejich přesnější definice si však vyžádá pomoc odborníků na danou problematiku, které se jistě podaří v rámci pracovních skupin zajistit.

Na setkání byly také prezentovány předběžné výsledky dotazníkového šetření a všem účastníkům promítnut krátký sestřih z prvního veřejného projednávání.

DRUHÉ SETKÁNÍ PRACOVNÍ SKUPINY

Ve čtvrtek 9. ledna 2014 se opět sešla pracovní skupina složená z aktivních obyvatel území



MAS Královédvorská. Zastoupeni byli běžní občané, zástupci místních samospráv, podnikatelé i neziskový sektor. Hlavním tématem bylo další zpracování SWOT analýzy, která díky účastníkům veřejných jednání a za pomoci paní Jolany Šopovové byla sestavena na dřívějším druhém veřejném jednání. Účastníci se nejdříve rozdělili do 4 menších

skupin a pracovali na jednotlivých oblastech analýzy. Snažili se sloučit stejné a hodně podobné body. Poté mohl každý účastník vybrat v každé oblasti 3-4 podle něho nejdůležitější body.

Obr. č. 23 Výsledek 2. setkání pracovní skupiny⁵⁶

Silné stránky	body	Slabé stránky	body
Atraktivní cíle (ZOO, přehrada)	16	Nedostatek pracovních míst	18
Čisté ovzduší, velké lesy	13	Nedostatek služeb pro turisty	12
Dostatek lidských zdrojů	8	Slabá podpora podnikání	8
Historie regionu (textil, vánoční ozdoby)	6	Špatná místní dopravní infrastruktura	6
Juta	5	Studentský klub, kultura (nekuřácká)	4
Víceleté gymnázium	5	Meziobecní spolupráce/komunikace	3
Propojení obcí (cyklo, turist)	4	Komunikace veřejného a soukromého sektoru	3
Koupaliště	1	Bezpečnostní prvky na silnicích	2
Dopravní dostupnost veřejnou dopravou	1	Nedostatek parkovacích míst	2
Letiště pro dopravu	1	Malá propagace regionu	2
Sportovní zázemí	1	Dostupnost z obcí do města	1
Kvalitní zdroje pitné vody	1	Nevyužití teplárny	1
Příležitosti	body	Ohrožení	body
Dostavba dálnice	15	Odliv produktivních sil	16
Propojení turistických cílů (naučné, cyklo)	11	Další úbytek pracovních míst	15
Využití opuštěných budov	11	Stárnoucí populace	11
Potenciál turistů, zejména z Polska	10	Politická nestabilita	10
Zahraniční investor	10	Kriminalita	6
Blízkost dalších tur. cílů (Krkonoše, B. údolí, K)	7	Zánik gymnázia	6
Využití nezaměstnaných	5	Nedobudování dopravní infrastruktury (dálnic	6
Zeměpisná poloha	4	Povodeň	5
Atraktivita kulturních míst	3	Zrušení nemocnice, zhoršení zdravotní péče	4
Větší využití obnovitelných zdrojů	3	Dotací politika státu a EU	1
Zesplavnění Labe pro turisty	2	Bezpečnost v dopravě	1
Zlepšení architektury města	1	Nadměrný hluk	1
Zatraktivnění železnice	1	Kvalita státních komunikací	1

⁵⁶ Zdroj: MAS Královédvorská

3.4 Výstupy z rozhovorů se zastupiteli obcí

Údaje byly zjišťovány také formou oslovení zástupců všech 11 dotčených obcí náležících do území MAS Královédvorská. Ti se tak mohli vyjádřit k současnému stavu, problémům k řešení či ohodnotit své dosavadní úspěchy. Zároveň si kancelář MAS zjistila další potřebné údaje ke zpracování ISÚ týkající se například stavu infrastruktury, školství, atd. v dané obci.

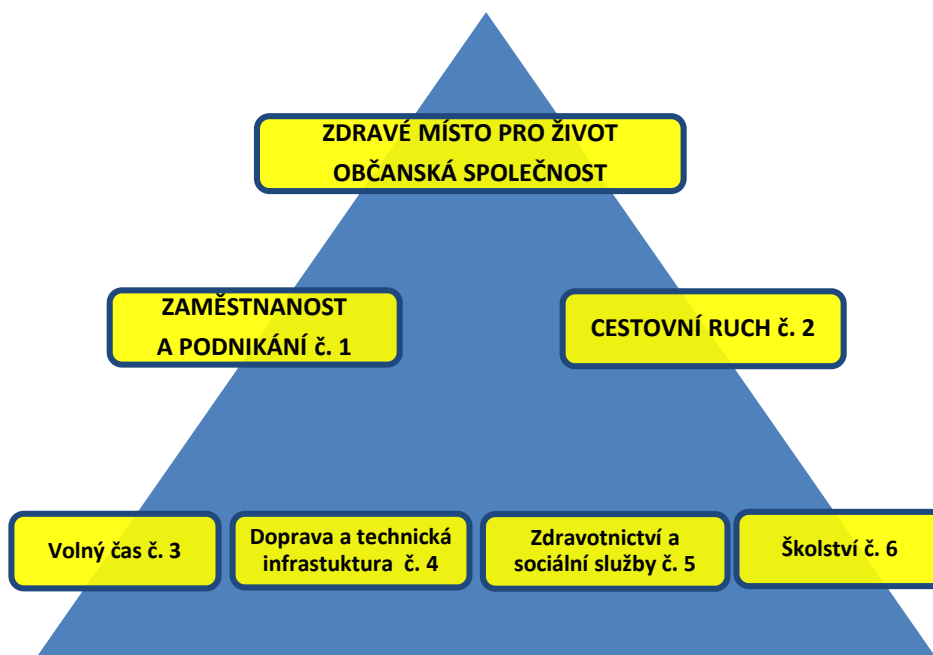
3.5 Vyhodnocení všech výstupů od místních aktérů z území

Výsledkem diskuze, vedené nad zpracovanými analýzami ze všech těchto jednání a dotazníkového šetření bylo **definování 16 rozvojových oblastí ISÚ, kterými pro území Královédvorská jsou:**

- + ZAMĚSTNANOST, PRACOVNÍ PŘÍLEŽITOSTI, PODNIKÁNÍ
- + ROZVOJ CESTOVNÍHO RUCHU
- + VOLNOČASOVÉ AKTIVITY
- + TECHNICKÁ INFRASTRUKTURA, KOMUNIKACE
- + BEZBARIÉROVOST
- + KVALITA ŽIVOTNÍHO PROSTŘEDÍ
- + ZACHOVÁNÍ A ROZVOJ ŠKOLSTVÍ
- + BEZPEČNÝ REGION
- + MARKETING REGIONU
- + ROZVOJ OBČANSKÉ SPOLEČNOSTI
- + ROZVOJ SLUŽEB A ZACHOVÁNÍ STÁVAJÍCÍCH (obce)
- + PARTNERSTVÍ MEZI SEKTORY
- + SOCIÁLNÍ SLUŽBY
- + DOSTUPNÁ KVALITNÍ A ZDRAVOTNÍ PÉČE + LÉKÁRENSKÁ SLUŽBA
- + DOPRAVNÍ OBSLUŽNOST
- + REGIONÁLNÍ PRODUKTY

Z výše uvedených 16 prioritních oblastí k řešení v rámci regionu Královédvorská bylo pro období 2014 – 2020 následně definováno následujících **6 prioritních oblastí**, jejichž naplňování prostřednictvím rozvojových a jiných aktivit povede k dosažení globálního cíle ISÚ Královédvorská a naplnění její vize pro rok 2020.

Obr. 24 Prioritní oblasti Královédvorska⁵⁷



⁵⁷ zdroj: MAS Královédvorská

3.5.1 Zaměstnanost a podnikání (ekonomika regionu, výroba)

Nejpalčivějším problémem k řešení je pro Královédvorskou oblast ZAMĚSTNANOST A PODNIKÁNÍ.

NEGATIVA	POZITIVA	ROZVOJOVÝ POTENCIÁL
<ul style="list-style-type: none">• nedostatek pracovních míst• úbytek obyvatel z obcí a jejich migraci do větších měst, to se týká především mladých obyvatel, kteří nevidí dobrou perspektivu života na venkově• veřejnost vnímá také stárnutí současné populace v obcích	<ul style="list-style-type: none">• významný potenciál pro rozvoj cestovního ruchu• dostatek lidských zdrojů	<ul style="list-style-type: none">• veřejnost vnímá vysokou nezaměstnanost v regionu a s tím související potřebu opatření, která povedou ke snížení nezaměstnanosti• veřejnost by byla pro podporu podnikání v regionu a zvýšení počtu pracovních příležitostí• jednou z oblastí, které by měly být více podporovány v rámci podnikatelské infrastruktury, je problematika cestovního ruchu a s tím související infrastruktury (ubytovací kapacity, občerstvení, restaurace apod.), čímž by bylo dosaženo také snížení nezaměstnanosti v oblasti.• návrat základní prodejní sítě na venkov• spolupráce města s podnikateli• revitalizace a využití stávajících podnikatelských budov

3.5.2 Cestovní ruch

S výjimkou Zoologické zahrady s africkým safari nemá region rekreační funkci a není cílovou destinací turistů. I samotnými obyvateli území byl cestovní a turistický ruch (penziony, úroveň turistických lákadel apod.) ohodnocen poměrně nízkými známkami a označen mezi prioritními oblastmi, kam by se mělo nejvíce investovat v budoucnu. Zvýšení turistického potenciálu a atraktivity míst na území Královédvorska bylo zmiňováno také na všech veřejných jednáních

NEGATIVA	POZITIVA	ROZVOJOVÝ POTENCIÁL
<ul style="list-style-type: none">• slabý marketing, propagace regionu• nevyhovující poloha nádraží ČD ve městě	<ul style="list-style-type: none">• významný potenciál pro rozvoj cestovního ruchu• dostatek lidských zdrojů	<ul style="list-style-type: none">• Projekty na přilákání a setrvání turistů v regionu - řešení propojení mezi atraktivními místy na území MAS• Využití potenciálu ZOO pro zvýšení atraktivity celého regionu• Dokončení dálnice D 11 (R 11)

3.5.3 Volný čas

Z dotazníkového šetření vyplynula poměrně vysoká spokojenost s oblastí sportovních a kulturních aktivit (možnostmi pro trávení volného času, nabídkou kulturních a společenských akcí, pořádáním tradičních oslav apod.) a se sportovišti a hřišti (příležitostmi pro sport vč. sportovních zařízení, dětskými hřišti apod.). Dále se místní aktéři celkem pozitivně zmiňovali i o činnosti spolků, neziskových organizací či pořádání kulturních a společenských akcí na území Královédvorka.

Nicméně, co se týče investic do budoucnosti, bylo zázemí pro volný čas označeno aktéry z území jako prioritní.

Na otázku: „Co je podle Vás potřeba nejdříve konkrétně vybudovat (provést) ve Vaší obci?“ označilo 23% obyvatel právě chybějící infrastrukturu na sportovní vyžití (dětí i dospělých) a málo prostor ke konání společenských akcí (zde se jedná především o obce, kde není kulturní dům, případně společenský sál).

NEGATIVA	POZITIVA	ROZVOJOVÝ POTENCIÁL
	<ul style="list-style-type: none">• bohatá spolková, zájmová činnost	<ul style="list-style-type: none">• revitalizace kulturních a sportovních zařízení v obcích na území MAS• oprava dopravního hřiště ve městě• rekonstrukce DDM Jednička ve městě• pořádání letních kulturních slavností• zakoupení mobilního pódia pro všechny obce v MAS

3.5.4 Doprava a technická infrastruktura

Z dotazníků pro veřejnost dále vyplynula nespokojenost se stavem místních komunikací, silnic, chodníků (údržba silnic, chodníků, stezek apod.) – označeno známkou 4. O něco lépe byla ohodnocena dopravní obslužnost (veřejná doprava - silniční a železniční, frekvence spojů apod.) a stav veřejných prostranství.

V rámci otázek kladených na veřejných jednáních, ale i při rozhovorech se zástupci obcí, byla oblast dopravní a technické infrastruktury jednou z nejčastěji zmiňovaných.

NEGATIVA	POZITIVA	ROZVOJOVÝ POTENCIÁL
<ul style="list-style-type: none">• chybějící obchvaty obcí – v důsledku toho zvýšená prašnost a hluk v obcích od projíždějící těžké dopravy• špatný technický stav chodníků a silnic a na to navazující jejich nutná rekonstrukce• chybějící nebo nevyhovující kanalizace, vodovody, ČOV• veřejnosti také vadí nízký počet autobusových spojů, především o víkendech.	<ul style="list-style-type: none">• Vyhovující MHD a dostatečné autobusové a vlakové spojení• Kvalitní životní prostředí• Existence letiště pro dopravu• Fungující odpadové hospodářství ve městě	<ul style="list-style-type: none">• zasíťování nových pozemků k bydlení• do budoucna návrh lokalit s obytnou a průmyslovou funkcí• v některých obcích potřeba výstavby parkovacích ploch

3.5.5 Zdravotnictví a sociální služby

V rámci dotazníkového šetření mezi obyvateli obcí MAS Královédvorský byla oblast sociální péče a zdravotnictví (dostupnost lékařské péče a sociálních služeb apod.) ohodnocena nejčastěji známkou 2, což není vůbec špatný výsledek.

Nicméně tato oblast byla zvolena jako jedna z důležitých, jelikož se často zmiňovala v rámci veřejných jednání potřeba rozšíření sociální a zdravotní péče do obcí. Zdůrazňována byla potřeba rozvoje terénních sociálních služeb. Potřebná je i rekonstrukce některých objektů veřejných služeb a vybudování dalších objektů. V oblasti zdravotních služeb je důraz kladen na řešení nedostatečné ambulantní zdravotní péče. Zdravotní péče se dostala i v dotazníkovém šetření mezi první oblasti, do kterých by se mělo investovat i v budoucnu.

NEGATIVA	POZITIVA	ROZVOJOVÝ POTENCIÁL
<ul style="list-style-type: none">•Nedostatek kvalifikovaných pracovních sil v oborech s vysokou přidanou hodnotou•Nerovnoměrné pokrytí služeb sociální péče a prevence•Stárnutí populace	<ul style="list-style-type: none">•Stabilní síť veřejných služeb•Existence nemocnice ve městě	<ul style="list-style-type: none">•Využití podpůrných tuzemských i zahraničních programů (granty a dotace)•Využití nových trendů v poskytování péče (jednodenní péče, dlouhodobá ošetrovací péče)•Zvýšení podpory rodiny jako základního společenského prvku a propopulační opatření•Vybudování oddechových ploch pro seniory

3.5.6 Školství

Spokojenost se školstvím (dostupnost předškolních a školních zařízení apod.) byla obyvateli MAS Královédvorský ohodnocena známkou 2-3. Dle informací z otevřených otázek dotazníku vyplývá, že veřejnost vnímá úroveň mateřských a základních škol v regionu jako dobrou. Jedinou výtka k této oblasti je nízká kapacita mateřských škol, případně nutné investice do oprav škol, školek a s nimi souvisejících zařízení.

NEGATIVA	POZITIVA	ROZVOJOVÝ POTENCIÁL
<ul style="list-style-type: none">• nedostatek středoškolského vzdělání na území MAS - nedostatečný počet škol• chybí studentský klub - kulturní vyžití pro mladé (a nekouřící)• zaměření školství na měkké obory (chybí černé řemeslo)		<ul style="list-style-type: none">• zachování ZŠ i na malých obcích• stabilizace SOU a SŠ, propojení SOU a SŠ s podnikatelskou sférou• zvýšení počtu mateřských škol, popřípadě zvýšení kapacity stávajících

4 VYHODNOCENÍ ROZVOJOVÉHO POTENCIÁLU ÚZEMÍ

4.1 Územní plánování

Jak je patrné z následující tabulky, má 8 obcí z celkem 11 zpracovány územně-plánovací dokumentaci (dále jen ÚPD) v poměrně aktuálním stavu – všechny ÚPD nejsou starší než 5 let.

Tabulka č. 15 – Přehled stavu územně-plánovacích dokumentací v jednotlivých obcích⁵⁸

PŘEHLED ÚPD	Územně-plánovací dokumentace (Ano / Ne)	Poslední aktualizace	Zpracovatel
Bílá Třemešná	Ano	2009	Ing. arch. P. Tomek
Bílé Poličany	Ano	2012	Ing. arch. K. Novotný
Borovnička	Ne	-	-
Dolní Brusnice	Ne	-	-
Doubravice	Ano	2010	TENET spol. s r.o.
Dvůr Králové n. L.	Ano	2013	URBAPLAN spol. s r. o.
Horní Brusnice	Ano	2012	Ing. arch. M. Gebas
Mostek	Ano	2011	TENET spol. s r.o.
Nemojov	Ano	2014	Ing. arch. K. Novotný
Stanovice	Ano	nyní probíhá	Ing. arch. K. Novotný
Zábřezí-Řečice	Ne	-	-
CELKEM	8 Ano / 3 Ne	-	-

⁵⁸ Zdroj dat: Web Královéhradeckého kraje (Pasport ÚPD obcí), weby jednotlivých obcí

4.2 Rozvojové lokality

Na území MAS Královédvorský, o. s., se nachází několik významných rozvojových lokalit, které lze rozdělit dle typu – viz následující tabulka č. X. Všechny tyto lokality jsou oficiálně identifikované na úrovni národní i krajské a jsou jak součástí databáze Královéhradeckého kraje, tak např. tzv. Regionálního informačního servisu (RIS)⁵⁹.

Brownfield je urbanistický termín označující opuštěné území s rozpadajícími se obytnými budovami, nevyužívané dopravní stavby a nefunkční průmyslové zóny. Z tohoto pohledu nalezneme na území MAS Královédvorský šest oficiálně deklarovaných brownfieldů (pět ve Dvoře Králové nad Labem a jeden v Mostku) - jejich využití se předpokládá zejména pro účely občanské vybavenosti.

Kromě v následující tabulce uvedených zanedbaných ploch / brownfieldů, se ve většině obcí nacházejí brownfieldy v podobě areálů bývalých zemědělských statků, které jsou povětšinou nedostatečně využité nebo vůbec nevyužité. Dalším případem jsou areály starých továren, např. TIBA v Mostku, či Rustol v Borovničce, dále např. bývalé lázeňské objekty v Dolní Brusnici, rozpadající se fara a bývalý mlýn v Horní Brusnici.

Na území MAS Královédvorský, konkrétně ve Dvoře Králové nad Labem, se nachází dvě oficiálně identifikované průmyslové zóny s výrobními a skladovými prostorami – jejich podrobnější identifikace je uvedena v následující přehledové tabulce č. X.

Dále se na území nachází jedna městská památková zóna ve Dvoře Králové nad Labem.

Co se týká významné rekreační zóny, pak se na území MAS Královédvorský nacházejí dvě výraznější, tj. ZOO ve Dvoře Králové nad Labem a vodní nádrž Les Království. Zejména ZOO je velice atraktivní turistickou destinací, která díky silnému přílivu turistů do regionu napomáhá i k podpoře ostatních služeb nabízených místními podnikateli v území.

ZOO je natolik silným, a co se týká nabízených aktivit pestrým subjektem, že není nutný jeho razantní rozvoj (především ve vztahu k masivnímu rozšíření nabídky služeb). Samozřejmě přirozeně se ZOO jako každý takovýto subjekt rozvíjí, má své další projektové záměry, protože chce uspět v konkurenci provozovatelů a poskytovatelů obdobných služeb. Z pohledu priorit MAS Královédvorský je ovšem k zamyšlení podpořit rozšíření nabídky ostatních poskytovatelů služeb v území, s cílem udržet přespolní turisty více jak jeden den v regionu.

To samé se týká i vodní nádrže Les Království, která naopak těží ze svého umístění v klidném koutu přírody a která je jako národní kulturní památka častým krátkodobým cílem turistů. Další rozvoj bezprostřední lokality okolí vodní nádrže (zde je myšleno

⁵⁹ Zdroj: RIS je spravován Centrem pro regionální rozvoj ČR.

zejména necitlivé budování další navazující návštěvnické infrastruktury, zejména ubytovací apod., přímo u stavby vodní nádrže) tak není nezbytně nutný, neboť by došlo k narušení jedinečnosti spočívající právě v monumentálnosti této stavby uprostřed panenské přírody. Za zmínku stojí, že existuje projekt na zpřístupnění prostor elektrárny. Tento projekt v minulosti získal podporu z Evropské unie, nakonec však nebyl realizován z důvodu nedostatku vlastních finančních zdrojů na straně žadatele.

Tabulka č. 16 – Přehled rozvojových lokalit na území MAS Královédvorský, o. s.⁶⁰

ROZVOJOVÉ LOKALITY	Název lokality	Obec	Rozloha (ha)	Typ (kategorie využití)
Brownfieldy / zanedbané plochy	Bývalý dům s pečovatelskou službou	Dvůr Králové nad Labem	0,1	Občanská vybavenost (obchod, služby)
	Bývalé textilní učiliště	Dvůr Králové nad Labem	0,16	Dlouhodobý pronájem objektu
	Bývalá škola	Mostek	0,14	Občanská vybavenost (obchod, služby)
Průmyslová zóna	Prům. zóna Zboží	Dvůr Králové nad Labem	12	Výroba, sklady
	Prům. zóna Sylvárov	Dvůr Králové nad Labem	3,2	Výroba, sklady
Památková zóna	Dvůr Králové nad Labem	Dvůr Králové n. L.	-	Městská památková zóna

4.3 Lidský potenciál

Jestliže dochází k definování rozvojových možností území z pohledu lidského potenciálu, je nutné stanovit, zda má oblast dostatečné množství kvalifikovaných lidí, kteří jsou ochotni poskytnout své znalosti a zkušenosti ve prospěch rozvoje regionu.

Pojem lidský potenciál je pak třeba chápat jako součet toho, jaké má člověk znalosti a zkušenosti, co je schopen prakticky vykonávat a jak je při tom ochoten spolupracovat s ostatními. Každý člověk však využívá svého potenciálu jen v případě, že chce a že nalezne

⁶⁰ Zdroj dat: Databáze Královéhradeckého kraje, Regionálního informačního servisu.

vhodnou a smysluplnou příležitostí. Na jedné straně je tedy důležité definovat oblasti, ve kterých má území dostatek lidí, na straně druhé je pak potřeba najít správnou motivaci pro to, aby tito lidé byli ochotni využít svých schopností a svého talentu ve prospěch regionu.

V případě definování využití lidského potenciálu na území MAS Královédvorský je pak vhodné vymezit strukturu lidí jednak podle jejich pracovního zařazení a jednak podle jejich volnočasových aktivit. Z pohledu pracovního zařazení je příhodné rozdělení na zaměstnance a podnikatele.

K analýze lidského potenciálu na území MAS Královédvorský je potřeba se zamyslet nad tím, v jakých oborech hospodářství nacházejí místní lidé uplatnění. Jak vyplývá z tabulky **Věkové složení obyvatelstva na území MAS Královédvorský** žije na území MAS 68% obyvatel v produktivním věku (15 – 64 let).

Nejprve je však nutné znázornit počet zaměstnaných dle odvětví ekonomické činnosti, což znázorňuje níže uvedená tabulka.

Tabulka č. 17 Zaměstnaní dle odvětví ekonomické činnosti⁶¹

	Bílá Třešněná	Bílé Poličany	Borovnička	Dolní Brusnice	Doubravice	Dvůr Králové nad Labem	Horní Brusnice	Mostek	Nemojov	Stanovice	Zábřezí – Řečice	Celkem
Zaměstnaní celkem:	523	52	58	172	144	6633	174	423	269	27	52	8527
Zemědělství, lesnictví, rybářství	19	1	6	13	12	105	10	11	11	2	2	192
Průmysl	163	9	20	74	30	1879	73	154	74	5	16	2497
Stavebnictví	52	3	3	8	19	548	11	46	17	4	2	713
Služby celkem:	185	21	19	47	62	2824	58	143	107	8	24	3498
- velko a maloobchod	42	4	3	12	13	715	16	34	36	2	7	884
- doprava a skladování	25	4	3	9	6	209	10	24	3	1	4	298
- ubytování, stravování a pohostinství	10	2	1	7	1	187	2	12	8	1	2	233
- informační a komunikační činnosti	5	1	2	2	3	108	0	3	3	0	4	131
- peněžnictví a pojišťovnictví	9	0	1	0	0	111	5	2	3	0	1	132
- oblast nemovitostí, věda, administrativní	22	2	3	7	9	355	6	15	11	0	0	430
- veřejná správa a sociální zabezpečení	18	3	3	3	7	270	7	20	16	1	3	351

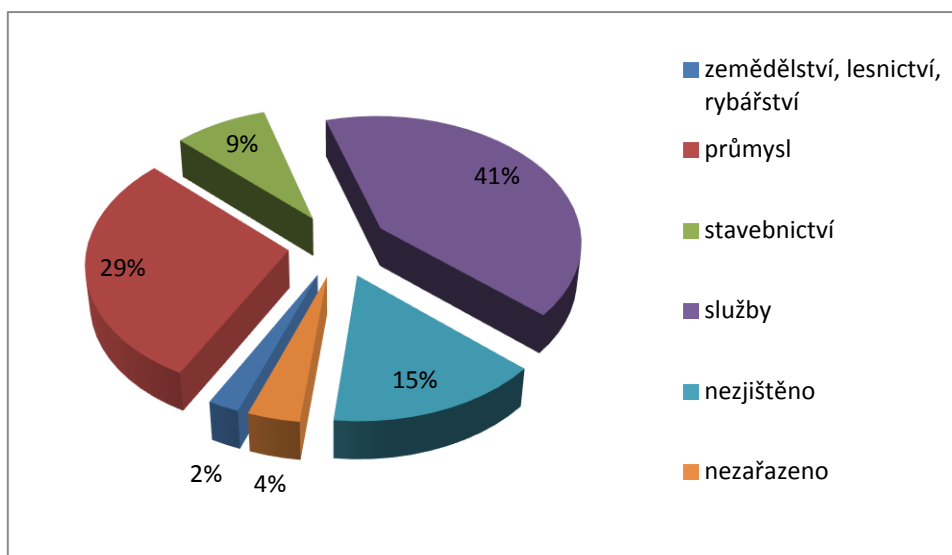
⁶¹ Zdroj dat: ČSÚ – sčítání lidu, domů a bytů 2011

- vzdělávání	35	5	3	3	11	424	5	17	12	0	2	517
- zdravotní a sociální péče	19	0	0	4	12	445	7	16	15	3	1	522
- nezjištěno	92	14	9	23	17	1010	17	59	54	8	4	1307
- nezařazeno	12	4	1	7	4	267	5	10	6	0	4	320

Řádek zaměstnaní celkem, představuje součet několika skupin. Nejpočetnější skupinu, cca 90%, představují zaměstnanci, zaměstnavatelé, samostatně činní a tzv. pomáhající. Následují pracující studenti a učni, pracující důchodci a ženy na mateřské dovolené.

Pro přehlednější analýzu je vhodné vybraná data znázornit zároveň pomocí grafu.

Graf č. 19 Zaměstnaní podle odvětví ekonomické činnosti (v %)⁶²

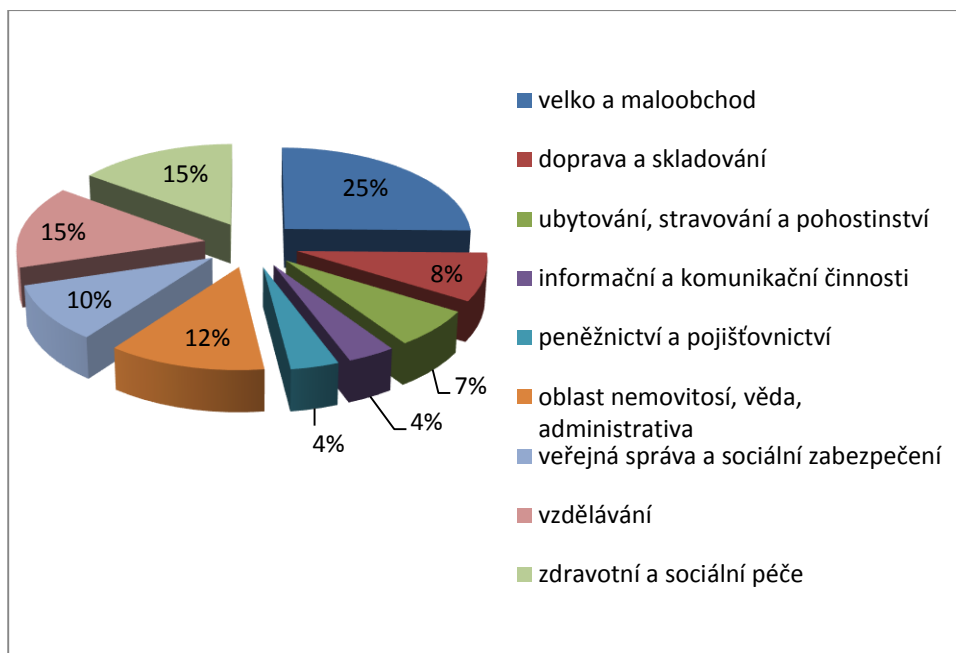


Z výše uvedeného grafu jednoznačně vyplývá, že v zemědělství a jemu příbuzných oborech lesnictví a rybářství pracují pouhá 2% zaměstnanců. V průmyslu a stavebnictví je to potom 38% a ve službách 41% zaměstnaných.

Co se týče služeb, jakožto nejpočetnější skupiny, je opět vhodné analyzovat jednotlivé kategorie služeb.

⁶² Zdroj dat: ČSÚ – sčítání lidu, domů a bytů 2011

Graf č. 20 Zaměstnaní v oblasti služeb (v %)⁶³



V oblasti ubytování, stravování a pohostinství bylo v daném období zaměstnáno pouhých 233 osob, což představuje pouze 3% lidí pracujících v oblasti služeb (přičemž celorepublikový průměr je 5%). Vzhledem k tomu že region má velký zájem se dlouhodobě prosazovat v oblasti cestovního ruchu, je tato skutečnost překvapující. Na druhou stranu lze tvrdit, že je to i velká příležitost. Zvýšení počtu kvalitních ubytovacích kapacit, doplněných dobrými stravovacími službami, nejenže zkvalitní atraktivitu regionu, ale může přispět i k pozitivnímu trendu v oblasti zaměstnanosti.

V oblasti služeb je pak nejvíce lidí, celkem 25% zaměstnáno v oblasti velkoobchodu a maloobchodu. Následují služby v oblastech vzdělávání a zdravotní a sociální péče, které představují shodně 15% lidí.

4.3.1 Zaměstnanecká činnost

Jak již vyplývá z předešlé kapitoly, pracuje na území MAS Královédvorský 29% obyvatel v oblasti průmyslu. Území je charakteristické svou dlouholetou tradicí průmyslové výroby a dnes již také dlouhodobým útlumem a úpadkem, dříve dobře fungujícího, textilního průmyslu. Je zde velký počet lidí, především střední generace, kteří mají v dané oblasti

⁶³ Zdroj dat: ČSÚ – sčítání lidu, domů a bytů 2011

rozsáhlé zkušenosti. Často se jedná o zaměstnance, kteří zastávali odborné technické profese. Nedostatek technických profesí přerůstá hranice regionu a lze jej bez nadsázky označit za celorepublikový fenomén. Velkou příležitostí pro region je pak využití těchto kvalifikovaných odborných sil v jiných než průmyslových oborech. Jako příklad lze využít tolik diskutovanou oblast cestovního ruchu, kde mohou vykonávat nejrůznější technické činnosti. Přitom je potřeba si uvědomit, že pokud je na území významný potenciál technických profesí, je nutné zvažovat i možnosti rekvalifikace. Základním zájmem obcí i celé oblasti musí být nalézt pro takto kvalifikované pracovníky uplatnění.

Další silnou stránkou oblasti je stabilní síť veřejných služeb, mezi které patří služby vzdělávací, zdravotnické a sociální. A především v oblasti zdravotních a sociálních služeb je možné hledat další příležitosti z pohledu zaměstnanosti. Za zmínku také rozhodně stojí dlouholetý útlum, a s ním související snižování počtu zaměstnanců, v oblasti zemědělství, lesnictví a rybářství.

Výše uvedené skutečnosti identifikovaly, v jakých oblastech má území MAS Královédvorská kvalifikovaný lidský potenciál zapojitelný do rozvoje území.

4.3.2 Podnikatelská činnost

Obecně lze konstatovat, že obce mají velký zájem na rozvoji malého a středního podnikání. Tato podpora nevychází pouze z místních specifik, ale má podporu i na nejvyšších úrovních. Jako příklad lze uvést Koncepti podpory malých a středních podnikatelů na období let 2014 – 2020, která představuje jednu z hlavních priorit vlády ČR a má za cíl podporovat konkurenceschopnost dané skupiny podnikatelů. Malí a střední podnikatelé mají významnou roli pro rozvoj endogenního potenciálu každé obce. Endogenní rozvojový potenciál lze definovat jako souhrn vnitřních podmínek a zdrojů obce, které stimulují nejen ekonomický, ale například i demografický a kulturní rozvoj.

Nabízí se otázka, do jaké míry jsou malé obce schopny ovlivnit svůj rozvoj a tím pádem ovlivnit i rozvoj podnikatelské činnosti. Logicky vzato má město Dvůr Králové nad Labem možnosti daleko větší. Obecně však platí, že všechny obce na území MAS Královédvorská, bez rozdílu velikosti, mají možnosti, jak začínajícím a stávajícím podnikatelům pomoci. Zpravidla se jedná o pomoc nefinanční povahy.

Téměř na celém území MAS Královédvorská se nachází nevyužívané objekty, které mají obce možnost nabídnout případným zájemcům. Tyto objekty si mohou případní zájemci buď pronajmout, popřípadě zakoupit. Především začínající podnikatelé tak získávají nejen vhodný prostor pro svou činnost, ale potažmo se tak mohou stát i případnými partnery obce. Pro obec je pak zpravidla v mnoha směrech logičtější a praktičtější řešit své potřeby prostřednictvím místních podnikatelů.

Rozvoj podnikatelské činnosti v oblasti poté přináší další synergické efekty. Jedním z nejdůležitějších je možnost vzniku nových pracovních míst. Pro region, který je dlouhodobě z pohledu nezaměstnanosti nad celostátním průměrem, je tento aspekt jistě důležitý. Dalšími nezanedbatelnými výsledky podpory podnikatelského sektoru, mohou být zatraktivnění regionu pro stávající i nové obyvatele, větší soběstačnost regionu a v neposlední řadě také celkový ekonomický rozvoj oblasti.

Ze všech výše uvedených skutečností pak také vyplývají odpovědi na otázky, zda má území dostatek podnikatelů, kteří jsou schopni rozvíjet svůj potenciál a zda jsou tito podnikatelé schopni a ochotni pomoci při rozvoji regionu. Pokud obce budou chtít dosáhnout svého základního cíle, kterým je stabilní hospodářský růst, pak i nadále musí v maximální míře podporovat malé a střední podnikatele a vytvořit jim dobré podmínky pro jejich existenci.

Podnikatelé následně mohou pomoci území, kde podnikají. Stávající, i případní budoucí, partneři MAS Královédvorský z podnikatelského sektoru mohou významně přispět při budování zázemí pro volnočasové aktivity, jako jsou dětská hřiště, sportoviště, odpočinkové plochy a podobně. Zároveň se mohou podílet na spolufinancování kulturních či sportovních akcí, při kterých mohou využít příležitosti prezentace vlastních výrobků či vlastní činnosti. Významná může být pomoc při údržbě místních komunikací v zimním období, případně podpora při rekonstrukcích místních a účelových komunikací poškozených nadměrným užíváním konkrétního podniku.

Pozitivní lze hodnotit to, že na území MAS Královédvorský nedošlo v období složité hospodářské situace v letech 2009 – 2012 k výraznému útlumu podnikatelské činnosti. Zároveň je pozitivní i ta skutečnost, že partneři MAS Královédvorský z řad podnikatelského sektoru jsou ochotni se zapojit do místního rozvoje.

4.3.3 Volnočasové aktivity a lidé

Přehled volnočasových aktivit byl zevrubně popsán již v kapitole 1.1.4. Na tomto místě je potřeba především zdůraznit význam a nezastupitelnou úlohu spolků, občanských sdružení a dalších neziskových organizací, které svojí aktivitou přispívají k pestrému společenskému a kulturnímu dění v regionu MAS Královédvorský.

Především je potřeba zmínit nutnost smysluplného využití volného času a to zejména u dětí a mládeže. Mezi volnočasové aktivity je možné zařadit zájmové kroužky provozované například Domem dětí a mládeže Jednička ve Dvoře Králové nad Labem, komunitní a nízkoprahová centra (Nízkoprahové zařízení pro děti a mládež Střelka), kluby (např. Veteran Car Club Dvůr Králové nad Labem, Klub českých turistů Dvůráci, Klub kaktusářů), sportovní vyžití organizovaná sportovními kluby a svazy (TJ SOKOL v Žirči a Dvoře Králové nad Labem, TJ Dvůr Králové nad Labem) a další.

Vzhledem k venkovskému charakteru území je také důležité zmínit nezastupitelnou roli dobrovolných hasičů (př. Dolní Brusnice, Mostek). Hasiči nejenom, že plní svou základní úlohu při ochraně obyvatelstva, ale zároveň pořádají sportovní akce pro zájemce o hasičský sport. Současně se podílejí na organizování různorodých společenských akcí – zábavy, plesy apod.

Potřeba je také vyzdvihnout i další společenské aktivity ostatních organizací a spolků - sportovní organizace a tělovýchovné jednoty podporující rekreační sporty jako jsou kopaná, lední hokej, házená, tenis a další. Pro malé děti pak nejrůznější subjekty pořádají dětské dny, karnevaly, atd.

MAS Královédvorská, potažmo obce, pak mohou všechny zmíněné aktivity buď finančně podpořit, nebo sami realizovat.

4.4 Oblasti s rozvojovým potenciálem

Jestliže bude nutné ve strategické části přesně definovat vizi dlouhodobého rozvoje regionu, je nezbytné určit klíčové oblasti, ve kterých má území MAS Královédvorská zřejmý rozvojový potenciál. V návaznosti na šest prioritních oblastí, které vyplynuly jak z veřejných projednávání, tak z výstupů dotazníkového šetření, z výstupů pracovní skupiny a z rozhovorů se starosty a zastupiteli jednotlivých obcí, je důležité se zaměřit na dvě základní oblasti a to zaměstnanost a podnikání a cestovní ruch. S nimi potom úzce souvisí, a v podstatě na ně navazující, zbylé prioritní okruhy.

4.4.1 Zaměstnanost a podnikání

Jak již bylo konstatováno v kapitole 2.5.1, nejpálčivější oblastí a zároveň oblastí s největším potenciálem je otázka zaměstnanosti a podnikání. Vysoká míra nezaměstnanosti v oblasti, vyplývající ze statistických dat, je velice silně vnímána širokou veřejností. Účastníci veřejných setkání se shodli v tom, že je potřeba učinit veškerá možná opatření, která povedou ke vzniku nových pracovních příležitostí.

Možnosti vytvoření alternativních programů pro nezaměstnané, jako je zapojení nezaměstnaných do veřejně prospěšných prací a veřejných služeb popřípadě zajištění odpovídajících rekvalifikačních kurzů ve spolupráci s úřadem práce, jsou jistě důležité, ale pro vytvoření dlouhodobého a trvalého hospodářského růstu regionu nedostatečné.

Nezaměstnanost, jako jeden ze základních indikátorů socioekonomického vývoje, velice rychle reaguje na aktuální vývoj v ekonomice. Proto je potřeba zdůraznit význam podpory podnikání v regionu MAS Královédvorská, jako nástroje pro zvýšení počtu pracovních míst. Z pohledu regionálního rozvoje je důležité zajistit, především začínajícím

podnikatelům, příznivé podmínky pro jejich podnikání a to s ohledem na prospěch celého území. A zde je opět potřeba zmínit oblast cestovního ruchu.

Zároveň je důležité podtrhnout význam podnikatelské infrastruktury. Jako příklad lze uvést možnost poskytnout firmám objekty, které mají vybudované technické sítě, jako jsou přípojky elektřiny, plynu apod., a které lze nabídnout potencionálním zájemcům za zvýhodněných podmínek. Takovouto skupinu nemovitostí představují především brownfields, které lze charakterizovat jako nevyužívané průmyslové či zemědělské objekty. Tyto objekty představují nejenom ekonomický potenciál, ale je možné v nich najít i určitý historický odkaz.

Jako základní předpoklad dobře fungujícího podnikatelského prostředí je potřeba vyzdvihnout podporu veřejné správy a samosprávy. Tuto podporu lze pak především chápat jako vytvoření takových podmínek, které umožní maximální využití místního podnikatelského potenciálu. Dobře fungující soukromé subjekty jsou pak pro region jak zdrojem finančních příjmů plynoucích z rozpočtového určení daní, tak i zdrojem nových pracovních příležitostí, který úzce souvisí s rozmachem malého a středního podnikání. Na území MAS Královédvorská je podpora od obcí pro malé a střední podnikatele vnímána různě. A právě proto je důležité podporovat větší spolupráci obcí v oblasti veřejných služeb pro podnikatele. Zároveň je zde potřebné podtrhnout význam komunikace, kdy obec může sehrát důležitou roli při poskytování poradenství, popřípadě při předávání formací.

Mimo zvýšení počtu pracovních příležitostí může být výsledkem všech zmíněných činností i udržení vysokoškolsky vzdělaných občanů v regionu, přírůstek nových podnikatelských subjektů, příliv dalších investic, popřípadě také posílení životní úrovně obyvatel.

S ohledem na komunitně vedený místní rozvoj je pak také nevyhnutelné zmínit roli MAS Královédvorská. Ta by prostřednictvím této Integrované strategie území měla umožnit budoucí čerpání fondů EU na území MAS Královédvorská. Proces řízení a implementace tohoto dotačního mechanismu bude plně v kompetenci MAS, tedy partnerství obcí, podnikatelů a neziskového sektoru.

4.4.2 Cestovní ruch

Z analýzy jednoznačně vyplývá, že rozvoj šetrného cestovního ruchu je pro území MAS Královédvorský zásadní. Za rozhodující aspekt je možné určit nedostatečnou kapacitu ubytovacích zařízení, především s ohledem na počet nabízených lůžek.

Na čem naopak může region stavět, je maximální využití stávajících historických a kulturních tradic regionu. Je podstatné co možná nejvíce podporovat všechny aktivity, které napomohou k obnově místních tradic – podpora lidových řemesel, místních zvyků, důsledná péče o historické objekty a předměty.

Neodmyslitelnou součástí je nutnost spolupráce jednotlivých partnerů v dané oblasti. V případě dobře nastavené komunikace je vytvořen dobrý základ pro celistvou propagaci regionu. Zároveň je vytvořen předpoklad pro vznik jednotného produktu cestovního ruchu, kterým může být v daném případě podpora turistiky a cykloturistiky, která bude klást důraz na zdravý způsob trávení volného času ve zdravém a historicky zajímavém regionu.



Pokud je zmíněna důležitá role komunikace a propagace, je nutné zmínit i nezastupitelnou úlohu turistických informačních center. Počet informačních center lze v regionu bezesporu označit jako žalostně nedostačující. Doporučením pak může být spolupráce se silnějšími regiony, například v oblasti Krkonoš. Cílem není vymýšlet vlastní produkt cestovního ruchu, ale využít osvědčených přístupů zkušeného partnera.

4.5 Možnosti využití prostředků na území MAS Královédvorský

Následující kapitola si klade za cíl odpovědět na otázku, jaké jsou v regionu MAS Královédvorský možnosti využití prostředků. Jedná se přitom nejenom o finanční prostředky, ale také o případné využití věcných plnění. Dá se konstatovat, že úkolem MAS Královédvorský je nalézt a zajistit vícezdrojové financování v daném regionu. V daném případě lze vícezdrojové financování charakterizovat jako kombinaci veřejných rozpočtů, individuálních a firemních zdrojů partnerů, popřípadě vlastní vedlejší hospodářské činnosti MAS Královédvorský.

Zároveň je možné uvažovat i o fundraisingu, jehož výsledkem je získání nejenom finančních prostředků na veřejně prospěšnou činnost. Zásadní je v tomto případě zachování důvěry mezi MAS Královédvorský a jejím okolím.

4.5.1 Prostředky obcí

Obce, které jsou členy MAS Královédvorský, platí roční členské příspěvky. Jak členské obce, tak i obce které nejsou členy, mohou z obecních rozpočtů poskytnout i další finanční podporu na činnost MAS Královédvorský. Jinou formou podpory ze strany obcí může být i nepeněžní plnění ve formě zápůjčky obecních pozemků, popřípadě obecní techniky apod.

4.5.2 Prostředky ostatních partnerů

Pokud jde o analýzu možností využití prostředků ostatních členů MAS Královédvorský, pak nejdůležitější skupinou je podnikatelský sektor. Základním přínosem daného sektoru je možnost přímého financování. Finanční prostředky lze využít na konkrétní sportovní, společenské či kulturní akce. Užitek pro dárce je poté možnost reklamy a propagace vlastní činnosti nebo svého výrobku. Samozřejmě i zde platí povinnost pro členy platit roční členské příspěvky.

Zároveň lze konstatovat, že do jisté míry větším přínosem může být nefinanční plnění. Příkladem může být technická pomoc partnerů při údržbě místních a účelových komunikací, popřípadě při odstraňování škod po živelných katastrofách. Další možností, kde mohou partneři z řad podnikatelské veřejnosti pomoci, je budování infrastruktury pro volnočasové aktivity, případně zapůjčení vlastních technických prostředků. Pro rozvoj spolupráce je však naprosto klíčové budování silného partnerského vztahu, založeného na vzájemné důvěře a respektu.

Činnost MAS Královédvorský mohou podpořit také zkušenosti neziskových organizací. Neziskové organizace bez ohledu na jejich právní subjektivitu přispívají svou činností k pestrému společenskému životu na území MAS Královédvorský. Nejvýznamnější je zde role lidského potenciálu a využití jeho zkušeností, znalostí a ochoty obětovat svůj volný čas ve prospěch široké veřejnosti.

Finančně méně významným zdrojem příjmů jsou příspěvky či dary fyzických osob - občanů. Důležitou roli však hraje zapojení a pomoc občanů při organizaci a pořádání nejrůznějších společenských akcí. Umění rozpoznat jejich kvalitativní vlastnosti, jakými

jsou jejich schopnosti a talent, může významně zvýšit kvalitu nejrůznějších aktivit v regionu.

4.5.3 Financování prostřednictvím cizích zdrojů

Při analýze cizích prostředků je důležité jejich rozdělení na nevratné a vratné. Vzhledem k povaze těchto zdrojů se pak zpravidla jedná o plnění finanční, nikoli věcné.

Mezi nevratné zdroje financování lze zařadit dotace a granty. Tyto zdroje jsou přísně účelové a pomáhají příjemcům s realizací jejich konkrétního záměru. Donátory těchto prostředků jsou Královéhradecký kraj, státní úřady ČR, EU, popřípadě nadnárodní poskytovatelé. Tito poskytovatelé pak svou dotační politikou určují směr rozvoje daného území, protože významně působí na rozhodování příjemců.

Návratnými zdroji financování regionu jsou zejména úvěry. Poskytovateli úvěrů jsou především tuzemské banky, které nabízí bankovní úvěry, popřípadě lze finanční prostředky získat od nebankovních subjektů. Podstatné je, že při financování návratným zdrojem je potřeba uvažovat i s dodatečnými finančními náklady. Příjemce úvěru musí, mimo jistiny, splácet samozřejmě i úrok. Vzhledem k aktuální situaci na finančním trhu a poměrně nízkým úrokovým sazbám (stav: květen 2014) je vhodné doporučit i financování prostřednictvím úvěru.

5 ANALÝZA ROZVOJOVÝCH POTŘEB ÚZEMÍ

5.1 SWOT analýza celková

SWOT analýza je standardní analytická metoda používaná k prezentaci analytických poznatků o nejrůznějších objektech zkoumání.

Zkratka SWOT pochází z anglických výrazů:

STRENGTH – silné stránky,

WEAKNESS – slabé stránky,

OPPORTUNITY – příležitosti,

THREAT – hrozby

Definování SWOT analýzy území Královédvorska probíhalo na několika veřejných jednáních a setkání pracovní skupiny.

Účelem této SWOT analýzy je zjištění slabých a silných stránek dotčeného území, vnějších příležitostí a hrozeb, odstraňování či omezování slabých stránek využitím vnějších příležitostí nebo omezování hrozeb posilováním silných stránek.

Příležitosti, které se nabízí, nepřinášejí žádoucí efekty samy. Je nutno se pečlivě připravovat na jejich využití koordinací posilování silných stránek a přípravou projektů zaměřených i na získání vnější podpory.

Problematika definování silných nebo slabých stránek není jednoduchá, záleží na spolupráci zadavatele (MAS Královédvorská) a zpracovatele studie (sama MAS kancelář Královédvorská pod odborným vedením moderátora, animátora a vnějšího facilitátora). Je žádoucí, aby definice silných či slabých stránek byla neformální a aby odrážela vzájemné vazby stavu oblasti a navržených projektů.

Základním předpokladem je v rámci objektivit SWOT analýzy její vyhodnocení jak v rámci pracovních skupin pro zpracování strategie, tak její komunitní projednání širokým spektrem subjektů a osob (občané, s polky, podnikající subjekty, NNO sektor, obce, farnosti apod.), nikoli jen na úrovních obcí a měst.

SWOT analýzu je možné využít jako silný nástroj pro stanovení a optimalizaci strategie společnosti, projektu nebo zlepšování stávajícího stavu či procesů. SWOT analýza je užitečná, nicméně velmi záleží na její konkrétní aplikaci. Nelze se zaměřovat přespříliš



pouze na její jedinou část - je potřeba hledat synergie v jejich propojení. Zde lze především o využití SWOT analýzy jako podpůrného nástroje pro tvorbu strategie území Královédvorská.

Obr. č. 25 Využití SWOT analýzy⁶⁴



⁶⁴ Zdroj: MAS Královédvorská

CELKOVÁ SWOT ANALÝZA ÚZEMÍ MAS KRÁLOVÉDVORSKO⁶⁵

SILNÉ STRÁNKY (STRENGTHS)	SLABÉ STRÁNKY (WEAKNESSES)
<ul style="list-style-type: none"> • Atraktivní cíle (ZOO, přehrada) • Čisté ovzduší, velké lesy • Dostatek lidských zdrojů • Historie regionu (textil, vánoční ozdoby) • Juta – využití zahraničního kapitálu • Propojení obcí (cyklo, turistika) • Koupaliště • Dopravní dostupnost veřejnou dopravou • Letiště pro dopravu • Sportovní zázemí • Kvalitní zdroje pitné vody 	<ul style="list-style-type: none"> • Nedostatek pracovních míst • Nedostatek služeb pro turisty • Slabá podpora podnikání • Špatná místní dopravní infrastruktura • Absence studentského klubu, kultura • Meziobecní spolupráce / komunikace • Komunikace veřejného a soukromého sektoru • Bezpečnostní prvky na silnicích • Dostupnost z obcí do města • Malá propagace regionu
PŘÍLEŽITOSTI (OPPORTUNITIES)	HROZBY (THREATS)
<ul style="list-style-type: none"> • Dostavba dálnice • Propojení turistických cílů (naučné, cyklo) • Brownfields - využití opuštěných budov • Potenciál turistů, zejména z Polska • Zahraniční investor • Blízkost dalších turistických cílů (Krkonoše, B. údolí) • Využití nezaměstnaných • Zeměpisná poloha • Efektivnější využití kulturních míst • Větší využití obnovitelných zdrojů • Zesplavnění Labe pro turisty • Zlepšení architektury města • Zatraktivnění železnice z pohledu dopravy osobní i nákladní 	<ul style="list-style-type: none"> • Odliv produktivních sil • Další úbytek pracovních míst • Stárnoucí populace • Politická nestabilita • Kriminalita • Zánik gymnázia • Nedobudování dopravní infrastruktury (dálnice) • Povodeň • Zrušení nemocnice, zhoršení zdravotní péče • Dotační politika státu a EU • Bezpečnost v dopravě • Nadměrný hluk • Kvalita státních komunikací

⁶⁵ Zdroj: MAS Královédvorská

5.2 SWOT analýzy vybraných prioritních oblastí rozvoje

5.2.1 Zaměstnanost a podnikání

Obr. č. 26 SWOT ANALÝZA PRIORITNÍ OBLASTI ZAMĚŠTNANOST A PODNIKÁNÍ⁶⁶



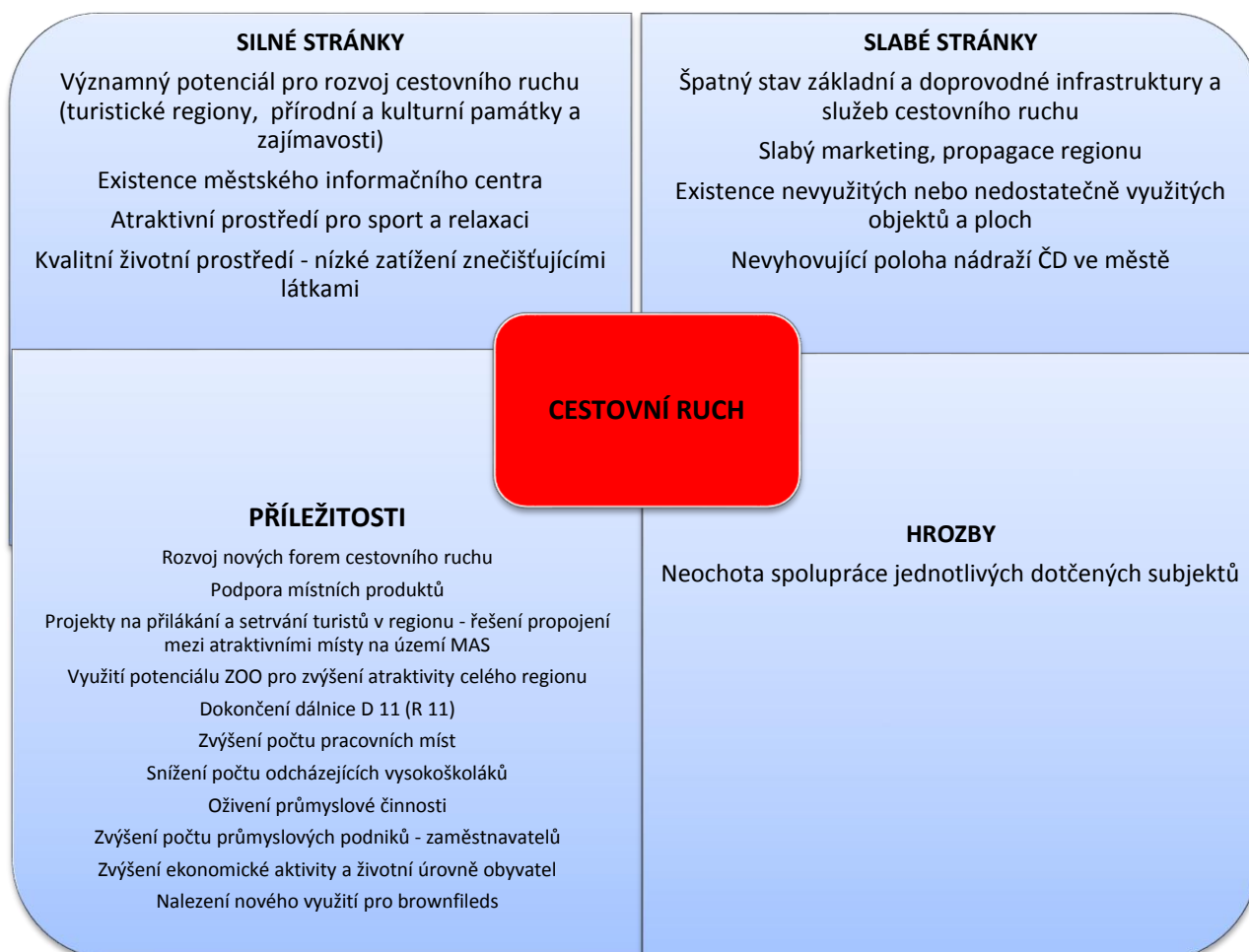
Prioritní oblast je zaměřena na rozvoj firemní sféry jako zdroje ekonomické prosperity a zaměstnanosti. Za tím účelem je nutné zlepšit spolupráci firem a veřejné správy a vytvářet tak příznivé podnikatelské prostředí v regionu. Nedílnou součástí je podpora podnikavosti, zakládání a rozvoje firem v regionu. V oblasti trhu práce a zvyšování zaměstnanosti bude kladen důraz na spolupráci firem, veřejné správy a vzdělávacích institucí při propojování nabídky vzdělávání s kvalifikačními požadavky zaměstnavatelů. Nedílnou součástí priority je zvýšení podílu cestovního ruchu na ekonomické prosperitě regionu, zejména ve venkovských oblastech. Nezbytnou podmínkou udržitelného rozvoje regionu je racionální využívání energií a surovinových zdrojů s minimálními dopady na životní prostředí. Cílem bude tedy zavádění efektivních a k životnímu prostředí šetrných technologií, produktů, zdrojů energií apod. tak, aby v co největší míře docházelo k naplnění stanovené vize regionu KRÁLOVÉDVORSKA.

⁶⁶ Zdroj: MAS Královédvorská

5.2.2 Cestovní ruch

Oblast je zaměřena především na rozvoj cestovního ruchu na Královédvorskú, na zlepšení celkové image a vzhledu a na péči o památky. Podstatná je problematika lákavosti území pro turisty a návštěvníky. Území MAS Královédvorská má významný potenciál pro rozvoj cestovního ruchu a zájemem je vzájemné provázání těchto atraktivit. Velmi důležitou úlohu představuje zlepšení marketingu a propagace území. Svoji nezastupitelnost zde sehrává také problematika fungování a nabídky informačních center, jejichž počet je nedostatečný. Další řešenou otázkou je nabídka, kvalita a kapacita ubytovacích, stravovacích a dalších služeb vázajících se na toto odvětví. Na atraktivitu území má v neposlední řadě také velký vliv samotná péče o památky. V rámci této oblasti byl zmiňován stavební stav, potřeby rekonstrukce a údržby historických budov a dalších památek.

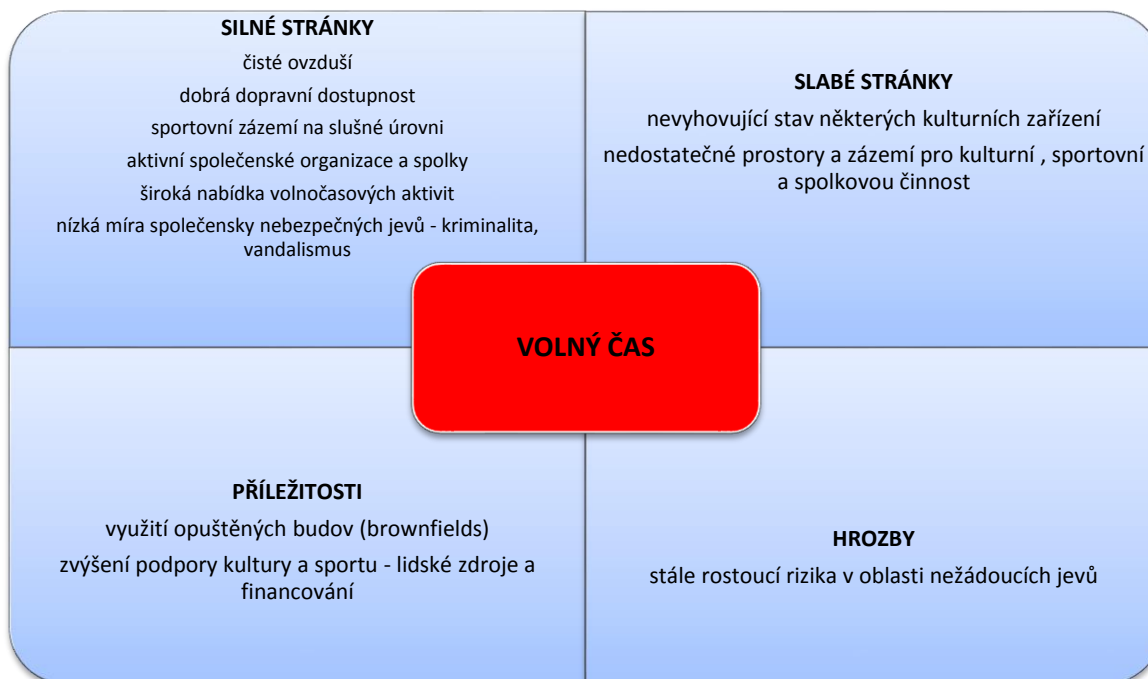
Obr. č. 27 SWOT ANALÝZA PRIORITNÍ OBLASTI CESTOVNÍ RUCH⁶⁷



⁶⁷ Zdroj: MAS Královédvorská

5.2.3 Volný čas

Obr. č. 21 SWOT ANALÝZA PRIORITNÍ OBLASTI VOLNÝ ČAS⁶⁸



Změny životního stylu zvyšují zájem jednotlivých skupin obyvatel od dětí a mládeže, přes matky s dětmi až po seniory o specifické možnosti aktivního i pasivního trávení volného času. Možnosti realizace volnočasových aktivit, jejich nabídka a kvalita, je tedy jedním ze stěžejních faktorů ovlivňujících atraktivitu území a spokojenost jeho obyvatel, což může mít vliv na jeho demografickou strukturu, posléze i na ekonomickou prosperitu a další ekonomicko-sociální ukazatele. Nabídka možností trávení volného času, funkce spolků a neziskových organizací, nevyhovující kapacity volnočasových zařízení či jejich špatný stavebnětechnický stav včetně vybavení, to vše podtrhuje zajímavost regionu a kvalitu života jeho obyvatel. Podpora rozvoje činnosti nejrůznějších spolků a dobrovolných sdružení přispívá k rozšíření nabídky pro cílové skupiny obyvatel a mnohdy přispívají k zachování tradic a kultury v daném regionu. Kvalita a stav volnočasových zařízení může mít v mnoha případech na rozvoj cestovního ruchu. Větší zařízení (koupaliště, kulturní sály, divadlo, kino, muzeum...) mají větší spádovost než jen pro obyvatele z území a za určitých okolností mohou být vyhledávaným cílem pro návštěvníky Královédvorská, což může přinášet další pozitivní dopady pro rozvoj celého území.

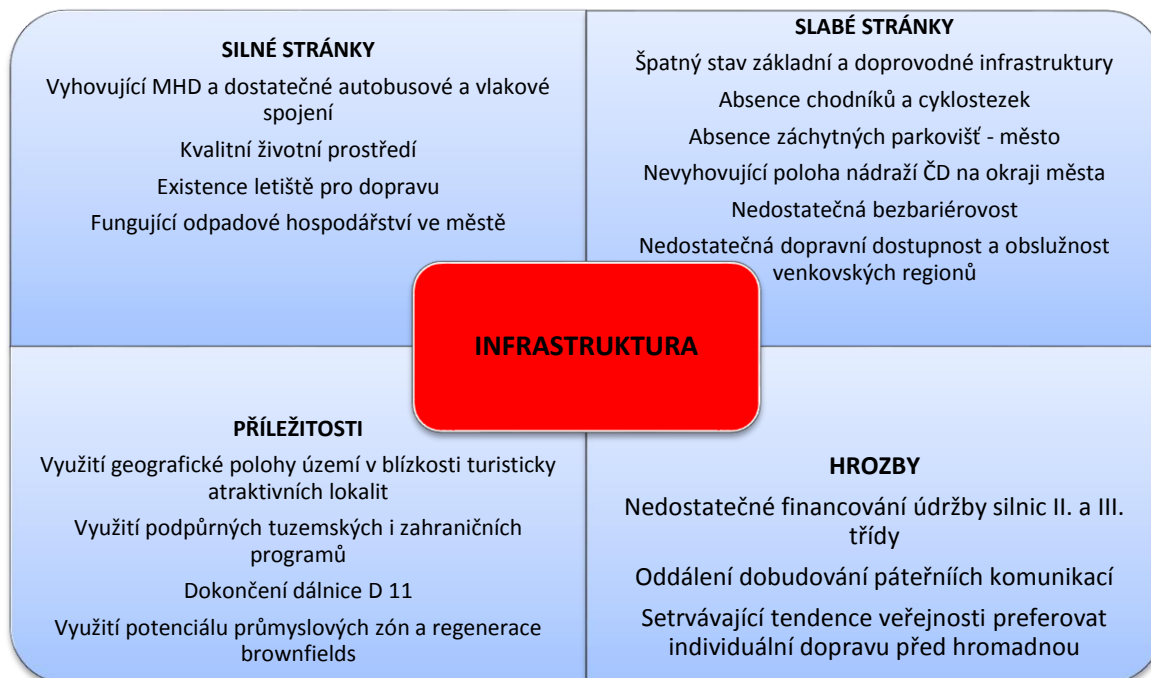
⁶⁸ zdroj: MAS Královédvorská

5.2.4 Doprava a technická infrastruktura

Problematika dopravní a technické infrastruktury je jedním z klíčových atributů pro rozvoj ekonomických a hospodářských aktivit v území. Dopravní napojení a dostupnost představuje jeden z hlavních parametrů při posuzování místa nejen pro lokalizaci velkých investic, ale rovněž pro rozvoj malých a středních podnikatelských aktivit, rozvoje cestovního ruchu a dalších odvětví. Připravenost území z hlediska vyhovující a kompletní technické infrastruktury je přínosem nejen pro ekonomický potenciál, ale také výrazným pozitivem pro růst zájmu o bydlení v regionu a příchod nových obyvatel. V rámci této oblasti je řešena také dopravní dostupnost zajímavých míst a lokalit na území MAS Královédvorská. Kvalita většiny regionálních železničních tratí je z hlediska technických parametrů nerovnoměrná, jejich technický stav je na velmi nízké úrovni. V posledních letech došlo také k omezení spojů veřejné hromadné dopravy a výraznému nárůstu využití individuální automobilové dopravy. Tato skutečnost se projevuje přetížením silnic automobilovou dopravou s negativními důsledky na životní prostředí a vede k nedostatečné dopravní obslužnosti zejména venkovských oblastí, kde se rovněž ukazuje jako zásadní problém špatná dostupnost infrastruktury veřejných služeb včetně zdravotní, sociální, vzdělávací a občanské vybavenosti.

Prioritní oblast je dále zaměřena na výstavbu, kvalitu a údržbu komunikací všech tříd, od výstavby dálnice D11 až po problematiku místních komunikací.

Obr. č. 29 SWOT ANALÝZA PRIORITNÍ OBLASTI DOPRAVY A TECHNICKÉ INFRASTRUKTURY⁶⁹

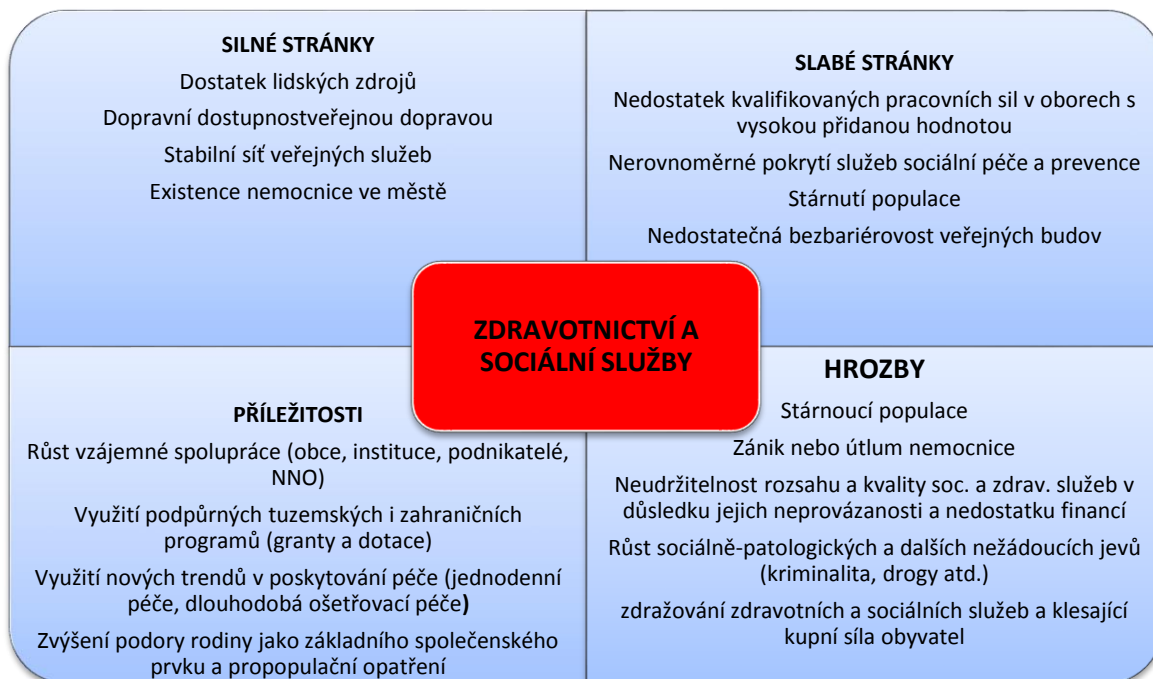


5.2.5 Zdravotnictví a sociální služby

Kvalita zdravotní péče, míra vybavenosti území zařízeními zdravotních a sociálních služeb a úroveň sociální péče patří mezi základní podmínky kvalitního života obyvatel regionu. Je nutné zaměřit se v této oblasti na pokrytí celého území některými vybranými druhy sociálních služeb. Nezbytné je ale zase na druhou stranu zaměřit se na správné identifikování potřebnosti dané služby v obcích, aby se zamezilo neefektivnímu čerpání financí vlivem využívání jiné služby, než je skutečně potřeba. K odstranění těchto překryvů přispěje hlubší spolupráce a koordinace sociálních a zdravotních služeb a zařízení. Pro území MAS Královédvorská je zdůrazňována podpora sítě sociálních služeb v malých obcích a podpora neziskových organizací poskytujících sociální služby. Kromě požadavku na rovnoměrné pokrytí služeb v regionu je zde také zdůrazňována kvalita poskytovaných služeb.

⁶⁹ zdroj: MAS Královédvorská

Obr. č. 30 SWOT ANALÝZA PRIORITY OBLASTI ZDRAVOTNICTVÍ A SOCIÁLNÍ SLUŽBY⁷⁰



5.2.6 Školství

Vzdělání obecně představuje jednu ze základních podmínek úspěšného pracovního uplatnění a kvalitního naplnění života obyvatel.

Jednou z podmínek rozšiřování kvalifikace obyvatel a její lepší provázání s poptávkou trhu práce je zajištění cíleného celoživotního vzdělávání. Provázanost s trhem práce lze docílit i v rámci středního či základního stupně vzdělávání. Diverzifikace a flexibilita nabízených studijních oborů směrem k poptávce trhu práce zvyšuje podíl uplatněných absolventů v daném místě a zabraňuje tak „pracovní migraci“ do jiných regionů.

Dostupnost a četnost jednotlivých školských zařízení na území Královédvorska musí být založena podle rozumné a funkční spádovosti, aby vytvářela dobře fungující síť.

⁷⁰ zdroj: MAS Královédvorská

Obr. č. 31 SWOT ANALÝZA PRIORITY OBLASTI ŠKOLSTVÍ⁷¹



⁷¹ zdroj: MAS Královédvorsko

6 Východiska pro zpracování strategické části

Integrovaná strategie území MAS Královédvorský vypracovaná na období let 2014 – 2020 je stěžejním dokumentem pro místní rozvoj konkrétní subregionální oblasti – území působnosti MAS. Daný dokument je vypracován v souladu s aktuální verzí metodiky – Manuál tvorby Strategie komunitně vedeného místního rozvoje pro programové období 2014 – 2020.

ISÚ představuje střednědobou strategii řešeného území, vycházející ze základních principů dlouhodobě udržitelného rozvoje území. Smyslem ISÚ je definovat potenciál regionu a navrhnout konkrétní opatření směřující k jeho rozvoji, a zároveň určit negativa území a nabídnout opatření, která pomohou daný stav zlepšit. Striktně je přitom dbáno na to, aby byla dodržena pravidla a základní principy konceptu udržitelného rozvoje. Jinými slovy veškerá opatření dbají na vyrovnanost ekonomického, sociálního a environmentálního rozvoje.

Při zpracování celého dokumentu ISÚ byly dodrženy všechny základní principy zpracování. Jedná se především o uplatnění principu „zdola – nahoru“, kdy byla do zpracování i realizace dokumentu zapojena významná skupina místních aktérů. Mezi další uplatněné principy patří transparentnost, popřípadě skloubení komunitního a externího zpracování.

Vstupem do strategické části dokumentu byly výsledky analytické části, které jednoznačně určily klíčové oblasti rozvoje území a daly jasné odpovědi na otázky na to, jaká jsou pozitiva, negativa a rozvojový potenciál řešeného území.

Aby bylo možné integrovanou strategii území MAS Královédvorský prakticky využít, je potřebné jednoznačně stanovit misi a vizi rozvoje území a definovat strategické a specifické cíle, které povedou k jejich naplnění. Následně je potom důležité stanovit konkrétní opatření, která zajistí splnění vyčtených cílů v celé jejich hierarchii. U opatření kde je to vhodné a logické jsou uvedeny integrační a inovativní prvky.

7 Motto, Mise, principy rozvoje a dlouhodobá vize

MAS Královédvorský, o. s. vznikla na začátku roku 2013 a začala působit na území 11 obcí v samotném srdci Královéhradeckého kraje. Je tedy zřejmé, že MAS Královédvorský nemá dlouhou historii a ke zpracování strategického dokumentu tak dochází poprvé v její historii. Integrovaná strategie území představuje dokument, který definuje hlavní směry místního rozvoje a zároveň smysl a účel působnosti MAS Královédvorský. Na vzniku dokumentu se podíleli aktéři místního partnerství z řad veřejného, soukromého a neziskového sektoru, respektive skupina fyzických a právnických osob se zájmem o rozvoj daného území.

Podobně jako Evropská unie stanovila své motto v roce 2000 – **Jednota v rozmanitosti**, tak i MAS Královédvorský určila své motto, které představuje její základní záměr a směřování.

Motto MAS Královédvorský, o. s.:

MAS Královédvorský – nové příležitosti našemu regionu

Důležitým úkolem pro MAS Královédvorský bylo stanovení jejího poslání neboli mise. Mise má představovat základní ideu o smyslu a poslání MAS. Ve vztahu k integrované strategii území pak představuje odpověď na otázku, proč je strategie zpracována a jaké jsou její hlavní principy rozvoje území. Tyto principy pak musí být srozumitelné pro všechny zúčastněné aktéry, kteří je přijmou za své a budou se jimi řídit.

MISE MAS Královédvorský, o. s.:

Zachováním bohatého přírodního a kulturního dědictví a aktivní podporou místních subjektů nabídnout atraktivní region jak pro místní obyvatele, tak pro jeho návštěvníky

Aby bylo možné naplnit danou misi, je nutné stanovit základní principy rozvoje.

Principy rozvoje MAS Královédvorský, o. s.:

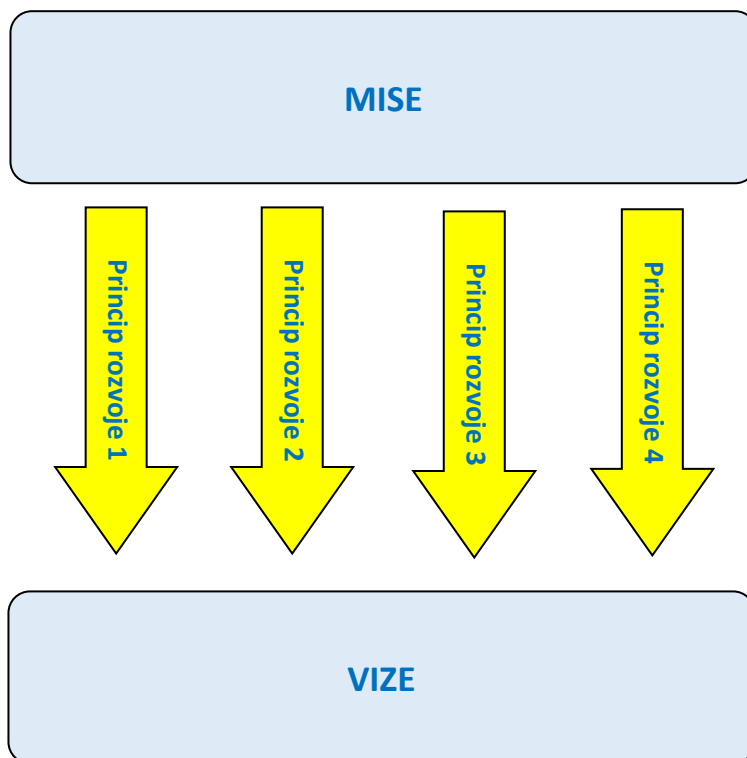
- *Aktivní podpora místních podniků (živnostníků, firem) jako regionálních zaměstnavatelů*
- *Kvalitní komunikace a spolupráce mezi partnery v regionu (veřejný, soukromý i neziskový sektor) při realizaci aktivit směřujících k dlouhodobému rozvoji regionu – vč. Zachování odkazu budoucím generacím*
- *Podpora rozvoje občanské společnosti*
- *Zachování a péče o přírodní a kulturní bohatství*
- *Rozvoj infrastruktury s důrazem na dostupnost pro všechny skupiny obyvatel – podpora bezbariérových řešení.*

Dlouhodobá vize rozvoje území následně představuje obraz toho, jak bude MAS v budoucnu působit. Je to představa požadovaného dokonalého budoucího stavu a má tvar jednoduchého popisu. Vize tak představuje jasný směr, kterým se chce MAS Královédvorská ubírat.

Dlouhodobá VIZE MAS Královédvorská, o. s.:

Území MAS Královédvorská je region nabízející jeho obyvatelům kvalitní podmínky k životu – čisté životní prostředí, dostatečné pracovní příležitosti, aktivní spolupráci veřejného, soukromého a neziskového sektoru, kvalitní infrastrukturu, a návštěvníkům zachovalé přírodní a kulturní památky včetně pestré nabídky služeb.

Spojitost mezi misí, základními principy rozvoje a vizí stanovuje následující schéma:



8 Klíčové oblasti rozvoje (priority), cíle a opatření

8.1 Klíčové oblasti rozvoje (priority)

V rámci analytické části integrované strategie území byly stanoveny **klíčové oblasti rozvoje území (priority)** MAS Královédvorská, o. s. Jak již bylo uvedeno v analytické části dokumentu, bylo na základě komunitního projednání stanoveno 6 klíčových oblastí, které byly dle významnosti uspořádány do dvou úrovní:

- *Zaměstnanost a podnikání*
- *Cestovní ruch*

- *Volný čas*
- *Infrastruktura*
- *Zdravotnictví a sociální služby*
- *Školství*

V jednotlivých klíčových oblastech jsou následně stanoveny strategické a specifické cíle, a určena jejich prioritizace. Cíle jednoznačně stanovují, čeho chce MAS Královédvorská v dané oblasti dosáhnout realizací integrované strategie, a v podstatě představují konkrétní podobu vize. Přitom ve své struktuře prezentují postupné naplňování vize.

8.2 Cíle a opatření

Každý cíl musí být přesně určen a při jeho stanovení musí být uplatněno pravidlo SMART (**S**pecifický, **M**ěřitelný, **A**mbiciózní, **R**eálný, **T**ermínovaný), které určuje, jak bude jednotlivý cíl hodnocen.

Opatření jsou potom vymezena jako nejdůležitější úkoly, které přispějí k naplnění jednotlivých cílů. Vyjadřují přístup k řešení daných oblastí.

8.3 Definice priorit, cílů a opatření

8.3.1 Priorita 1. Zaměstnanost a podnikání

Strategický cíl: Vytvořit na území MAS vhodné podmínky pro podnikatelské aktivity, které nabídnou rozmanité pracovní příležitosti.

Specifický cíl 1.1: Vytvořit nová pracovní místa a zvýšit míru zaměstnanosti

Daný cíl je navržen tak, aby v sobě zahrnoval jak problematiku zaměstnanosti, tak zvýšení ekonomické aktivity obyvatelstva. Řešené území se potýká s nadprůměrnou mírou nezaměstnanosti, nízkým počtem vysokoškolsky vzdělaných obyvatel a naopak vysokým podílem obyvatel s nižším stupněm vzdělání, kteří v minulosti pracovali v textilním průmyslu.

Opatření:

- Podpora tvorby nových pracovních míst.
- Podpora poradenských činností směřujících k uplatnění na pracovním trhu.
- Propojení nabídky vzdělání s kvalifikačními požadavky zaměstnavatelů.
- Podpora začlenění osob s nízkou kvalifikací – zvýšení či změna kvalifikace.
- Podpora zaměstnanosti především mladých lidí.

Specifický cíl 1.2: Zvýšit počet podnikatelských subjektů a konkurenceschopnost stávajících i nově vzniklých

Hlavním smyslem cíle je podpořit rozvoj podnikatelské činnosti v oblasti, především ze strany veřejné správy, s ohledem na konkurenceschopnost jednotlivých subjektů. Důležitou součástí je podpora inovativních prvků.

Opatření:

- Podpora nových (inovativních) podnikatelských aktivit formou podpory vzniku podnikatelských inkubátorů.
- Podpora zavádění a využívání nových technologií.
- Podpora regionálních výrobků a tradičních řemesel (společná propagace).
- Podpora sociálního podnikání.
- Podpora vzniku a rozvoje provozoven a prodejen v malých obcích.

	<ul style="list-style-type: none"> ➤ Zlepšení spolupráce soukromého sektoru a veřejné správy. ➤ Podpora stávajících firem jako stabilizujícího prvku regionální ekonomiky a zaměstnanosti.
Specifický cíl 1.3: Zvýšit rozvoj průmyslu využitím stávajících (včetně nevyužitých), objektů, ploch a infrastruktury	
<p>Definování stanoveného cíle vyplývá z historicky dané průmyslové tradice regionu, který byl zaměřen především na dnes upadající textilní průmysl. V současné době se tak na daném území nachází významné množství nevyužitých objektů a ploch, které jen těžko nachází nové uplatnění.</p>	
Opatření:	<ul style="list-style-type: none"> ➤ Podpora využití stávajících (včetně nevyužitých) podnikatelských zón. ➤ Podpora revitalizace brownfields (nové využití stávajících objektů, likvidace starých ekologických zátěží).

8.3.2 Priorita 2. Cestovní ruch

**Strategický cíl: Zatraktivnit Královédvorská z pohledu cestovního ruchu - region
přitažlivý pro návštěvníky, nabízející pracovní příležitosti jeho
obyvatelům.**

Specifický cíl 2.1: Zvýšit kvalitu infrastruktury cestovního ruchu	
<p>Smyslem cíle je zvýšit lákavost regionu pro návštěvníky. Cestovní ruch představuje významné odvětví z pohledu hospodářství oblasti se silným vlivem na zaměstnanost. Je proto nutné zvýšit úroveň poskytovaných služeb s ohledem na maximální využití jejich potenciálu. Důraz je kladen na větší spolupráci poskytovatelů služeb s využitím synergických efektů.</p>	
Opatření:	<ul style="list-style-type: none"> ➤ Zvýšení kvality základní infrastruktury a služeb, především ubytování a stravování. ➤ Podpora budování a modernizace cyklotras a in- line stezek, ➤ Údržba turistických tras. ➤ Výstavba a modernizace doprovodné infrastruktury – naučné stezky, zábavní zařízení. ➤ Podpora péče o památky.
Specifický cíl 2.2: Podpořit rozvoj nových forem cestovního ruchu	
<p>Daný cíl je nastíněn tak, aby bylo docíleno permanentního zdokonalování nabídky služeb v cestovním ruchu. Nabídka standardních služeb musí být doplněna o služby alternativní, které využijí všech předností daného regionu. Realizace nových forem v cestovním ruchu jako jsou kongresová turistika, hipoturistika, agroturistika apod.</p>	
Opatření:	<ul style="list-style-type: none"> ➤ Zvýšení atraktivity regionu s ohledem na zdravé životní prostředí (aktivní trávení volného času), přírodní a kulturní památky a dostatečný počet sportovních zařízení ➤ Podpora koordinace činností v cestovním ruchu. ➤ Podpora alternativních forem cestovního ruchu - zážitkový, tematický, prožitkový, dobrodružný, gurmánský, ...
Inovativní prvky	<p>Přírůstková inovace v podobě vzniku nových forem cestovního ruchu.</p>

Specifický cíl 2.3: Zvýšit návštěvnost regionu a prodloužit dobu pobytu návštěvníků v území	
Smyslem daného cíle je využít specifík daného území, propojit atraktivní lokality na území MAS a docílit tak větší frekvence návštěvnosti a prodloužení pobytu návštěvníků v území.	
Opatření:	<ul style="list-style-type: none"> ➤ Využití potenciálu a jedinečnosti ZOO Dvůr Králové nad Labem a synergických efektů s ostatními prvky a produkty cestovního ruchu. ➤ Využití přeshraniční spolupráce, se zaměřením na Polsko. ➤ Podpora zkvalitnění marketingu a propagace regionu s ohledem na zdravé životní prostředí, přírodní a kulturní památky a dostatečný počet sportovních zařízení. ➤ Podpora činnosti stávajících a vzniku nových informačních center na území. ➤ Podpora regionálních výrobků a krajových specialit.
Inovativní prvky	Podpora spolupráce a zajištění synergie v oblasti služeb navázaných na činnost ZOO. Udržení jedinečnosti ZOO Dvůr Králové nad Labem a.s. s jeho Safari.

8.3.3 Priorita 3. Volný čas

Strategický cíl: Vytvořit podmínky pro kvalitní rozvoj kultury a sportu v regionu a zkvalitnit nabídku trávení volného času jeho obyvatelů i návštěvníků.

Specifický cíl 3.1: Zlepšit podmínky pro kulturní, sportovní a spolkovou činnost

Cíl je nastaven tak, aby zohledňoval význam trávení volného času ve vztahu ke zvyšování kvality života obyvatel regionu. Je úzce propojen s předešlou oblastí cestovního ruchu a ovlivňuje tak kvalitu služeb návštěvníkům oblasti a přímo působí na oblast zaměstnanosti a podnikání.

Opatření:	<ul style="list-style-type: none"> ➤ Podpora rekonstrukce a výstavby zařízení pro volnočasové aktivity. ➤ Podpora materiálového vybavení pro subjekty působící v oblasti volnočasových aktivit. ➤ Podpora aktivního a smysluplného trávení volného času pro všechny věkové kategorie (možnost využití zkušeností a pracovní síly seniorů). ➤ Podpora využití chátrajících objektů (včetně brownfields) pro kulturní vyžití.
-----------	---

Specifický cíl 3.2: Zajistit bezpečnost obyvatel a snížit rizika v oblasti nebezpečných společenských jevů (kriminalita, drogová závislost, alkoholismus, vandalství, gamblerství, ...)

Smyslem daného cíle je podpora takových opatření, která povedou ke snížení či vyloučení rizik v oblasti bezpečnosti a ochrany obyvatel. Tato opatření je nutné v této souvislosti chápat jako cesty k zajištění ochrany životů, zdraví a majetku obyvatel.

Opatření:	<ul style="list-style-type: none"> ➤ Podpora opatření ke zvýšení bezpečnosti obyvatel – provázanost všech složek záchranného systému. ➤ Podpora zvýšení bezpečnosti chodců a cyklistů – výstavba chodníků a cyklostezek. ➤ Podpora volnočasových aktivit s ohledem na snížení nebezpečných a nežádoucích společenských jevů. ➤ Podpora vzniku a rozvoje klubů, spolků, apod. ➤ Rozvoj služeb a aktivit v oblasti prevence nežádoucích společenských jevů.
-----------	--

8.3.4 Priorita 4. Infrastruktura

Strategický cíl: Zlepšit stav a dostupnost infrastruktury území s ohledem na bezpečnost, kvalitu života a zdraví obyvatel, s důrazem na bezbariérovost.

Specifický cíl 4.1: Zdokonalit stav dopravní infrastruktury

Daný cíl je zaměřen na rozvoj dopravní sítě a dopravní dostupnosti. Zdůrazněn je význam výstavby dálnice D11 a zvýšení kvality a údržby všech komunikací na území MAS, včetně místních.

Opatření:	<ul style="list-style-type: none"> ➤ Podpora činností v oblasti rekonstrukce místních komunikací a jejich součástí ➤ Podpora opatření vedoucích k dokončení výstavby dálnice D11. ➤ Podpora opatření podporujících kvalitní napojení na tranzitní dopravní síť. ➤ Zvýšení kvality místních komunikací a jejich údržby. ➤ Podpora budování a údržby komunikací pro pěší a cyklisty.
-----------	---

Specifický cíl 4.2: Zdokonalit stav technické infrastruktury

Obsahem cíle je zajistit kompletní řešení v oblasti fungování celého systému technických sítí. Důraz je kladen na zajištění zásobování pitnou vodou a odvod odpadních vod prostřednictvím kanalizací. Důležitým aspektem je především ochrana životního prostředí.

Opatření:	<ul style="list-style-type: none"> ➤ Podpora budování splaškových kanalizace, zakončených ČOV ➤ Podpora v oblasti budování vodovodů. ➤ Podpora opatření vedoucích k úsporám energie a efektivnímu využití zdrojů energie, včetně alternativních. ➤ Příprava či aktualizace plánu zasíťování pozemků určených pro individuální výstavbu. ➤ Zvýšení úrovně internetového připojení a absolutního počtu připojených domácností
-----------	--

Specifický cíl 4.3: Podpořit využívání hromadné dopravy před dopravou individuální

Náplní cíle je podpora veřejné dopravy, především jako ekologického a bezpečného způsobu přepravy.

Opatření:	<ul style="list-style-type: none"> ➤ Propagace a osvěta výhod hromadné dopravy s důrazem na ochranu životního prostředí ➤ Podpora činností vedoucích k eliminaci zdrojů znečištění pocházejících z oblasti dopravy.
-----------	---

Specifický cíl 4.4: Zkvalitnit systém nakládání s odpady	
<p>Záměrem je především zefektivnění systému sběru odpadů a jeho odstraňování. Výhodou daného území je fakt, že se zde nenachází žádné koncové zařízení odpadového hospodářství, což přispívá ke kvalitě životního prostředí. Tato výhoda však sebou nese zvýšené náklady především na odvoz odpadů.</p>	
Opatření:	<ul style="list-style-type: none"> ➤ Podpora optimalizace systémů nakládání s odpady a předcházení vzniku odpadů. ➤ Podpora opatření, jejichž důsledkem je předcházení vzniku odpadů. ➤ Zdokonalování systémů sběru separovaného odpadu. ➤ Podpora vzniku sběrných míst a sběrných tvorů.

8.3.5 Priorita 5. Zdravotnictví a sociální služby

Strategický cíl: Zabezpečit kvalitní a dostupné sociální a zdravotní služby a přispět ke zdravému životnímu stylu obyvatel území.

Specifický cíl 5.1: Zajistit dostatečnou kapacitu a rovnoměrné pokrytí služeb sociální péče se zohledněním spádovosti obcí

Záměrem je vytvořit dobré podmínky pro poskytování sociální péče s ohledem na stále rostoucí počet osob, které vyžadují sociální péči. Důraz je přitom kladen na poskytování terénních sociálních služeb.

Opatření:	<ul style="list-style-type: none"> ➤ Podporovat rozvoj sociálních služeb (rozšiřování možnosti poskytnutí terénních služeb, vznik menších zařízení pro seniory v blízkosti jejich trvalých pobytů). ➤ Podpora spolupráce a koordinace činnosti subjektů poskytujících sociální služby. ➤ Rovnoměrné pokrytí celého území vybranými druhy sociálních služeb. ➤ Podpora neziskových organizací zajišťujících sociální služby v regionu. ➤ Podpora preventivních služeb v oblasti sociálního poradenství. ➤ Podpora fungující rodiny – pomoc v nepříznivé životní situaci.
-----------	---

Specifický cíl 5.2: Zlepšit kvalitu, dostupnost a rozsah poskytované zdravotní péče

Obsahem cíle je kvalitní a dostupná zdravotní péče a odstranění dlouhodobých otázek, týkajících se nedostatečné zdravotní ambulantní péče.

Opatření:	<ul style="list-style-type: none"> ➤ Rozšíření péče a zkvalitnění poskytovaných zdravotních služeb. ➤ Podpora rozvoje nemocnice a zabránění jejímu útlumu, popřípadě zrušení. ➤ Podpora existence základních zdravotních služeb ve všech obcích regionu. ➤ Podpora nových trendů v poskytování zdravotní péče (jednodenní péče)
-----------	---

Specifický cíl 5.3: Eliminovat růst sociálně-patologických jevů (kriminalita, drogová závislost, ...)

Základním smyslem tohoto cíle je prevence vzniku sociálně-patologických jevů a to především u mladé generace.

Opatření:	<ul style="list-style-type: none">➤ Podpora osvětové činnosti a následné péče.➤ Podpora opatření proti sociálnímu vyloučení.➤ Podpora neziskových organizací zabývajících se danou problematikou.➤ Podpora provázanosti školských a volnočasových aktivit všech aktérů
-----------	---

8.3.6 Priorita 6. Školství

Strategický cíl: Vytvořit kvalitní systém vzdělávání a podpořit provázanost struktury středoškolského a učňovské vzdělání s požadavky pracovního trhu.

Specifický cíl 6.1: Podpořit rozvoj a stabilizovat středoškolské vzdělání (SOU a SŠ)

Záměrem je zachování nabídky středoškolského vzdělání v regionu a rozšířit nabídku jednotlivých studijních oborů a to jak na středních školách, tak na středních odborných učilištích.

Opatření:	<ul style="list-style-type: none"> ➤ Propojení nabídky oborů středoškolského vzdělání s potřebami trhu práce. ➤ Podpora zvýšení kvality středoškolského vzdělávání v regionu. ➤ Zachování stávající sítě středních škol a rozšíření počtu vzdělávacích oborů.
-----------	--

Specifický cíl 6.2: Zachovat základní školství i na malých obcích

Základním obsahem cíle je udržet základní školství v jednotlivých obcích regionu s prohloubením spolupráce jednotlivých školských zařízení - činnosti, které mohou být vykonávány společně soustředit a zefektivnit tak fungování celého systému.

Opatření:	<ul style="list-style-type: none"> ➤ Podpora modernizace škol a školských zařízení. ➤ Podpora kooperace mezi obcemi na bázi svazkové školy. ➤ Podpora kooperace jednotlivých školských zařízení.
Inovativní prvky	Přírůstková inovace v podobě vzniku svazkových škol.

Specifický cíl 6.3: Rozšířit nabídku předškolních a školních zařízení

Smyslem cíle je podpořit význam předškolního vzdělávání a to nejen ve formě MŠ, ale i dalších alternativních možností, včetně dětských jeslí.

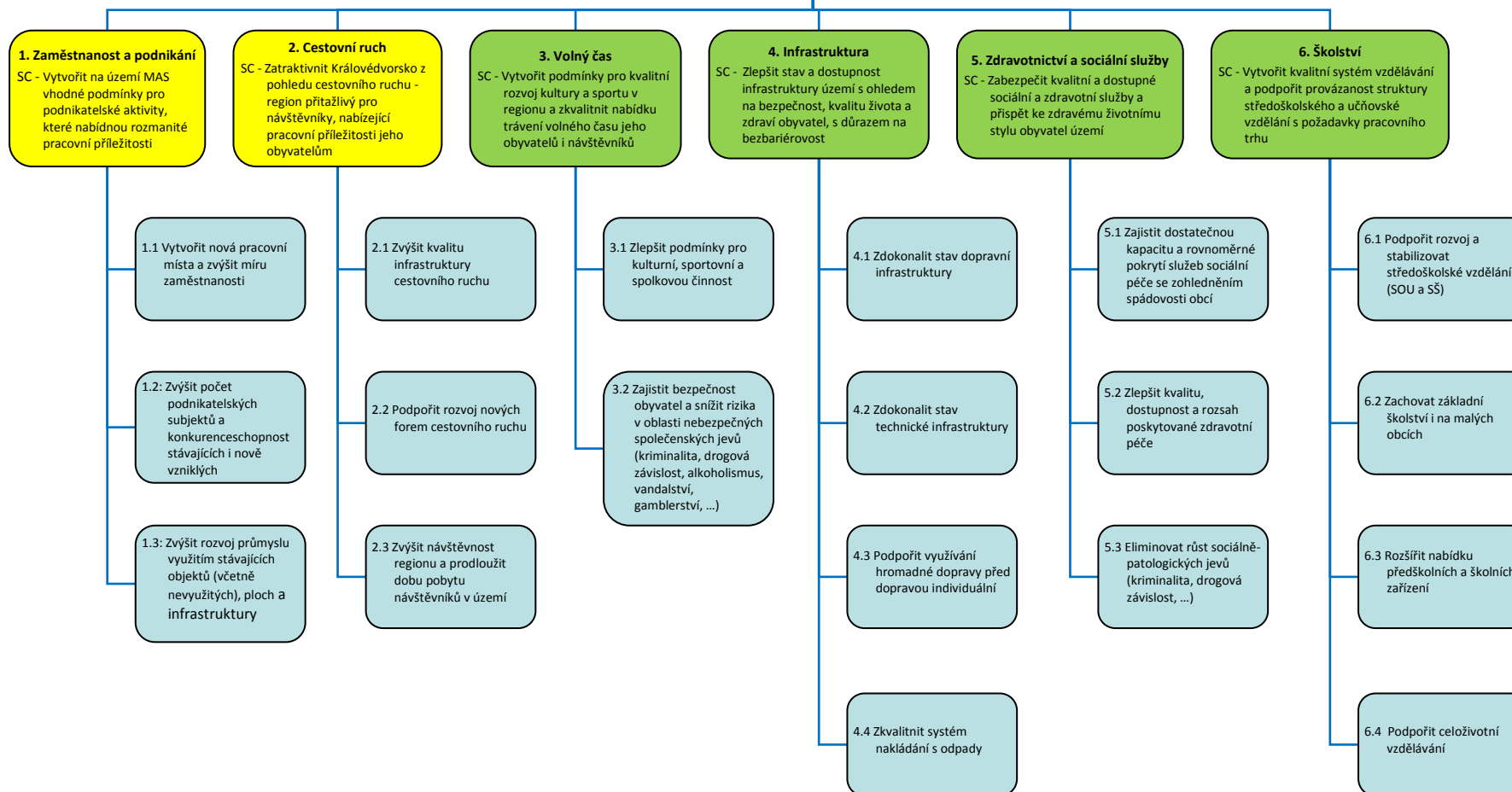
Opatření:	<ul style="list-style-type: none"> ➤ Podpora nových forem předškolní výchovy (mateřská centra, MŠ s prvky waldorfské pedagogiky, lesní MŠ, dětské skupiny) ➤ Podpora vzniku a provozování jeslí.
Inovativní prvky	Přírůstková inovace v podobě vzniku nových forem předškolní výchovy.

Specifický cíl 6.4: Podpořit celoživotní vzdělávání	
Záměrem je podpořit nejrůznější formy celoživotního vzdělávání. Pro lidi v produktivním věku umožnit zvýšení či změnu kvalifikace, pro seniory v postproduktivním věku zajistit možnost získávání nových poznatků.	
Opatření:	<ul style="list-style-type: none"> ➤ Podpora vzdělávacích programů celoživotního vzdělávání na SŠ, případně jiných subjektů ve formě profesní či zájmové (pro lidi v produktivním věku zvýšení kvalifikace a možnost dalšího vzdělání, pro seniory možnost systematického seznamování s nejnovějšími poznatky vědy, techniky, apod. ➤ Podpora významu středních škol a středních odborných učilišť, jako nositelů celoživotního vzdělávání.

Pro přehlednost jsou všechny cíle uvedeny v následujícím schématu. V každé jednotlivé oblasti pak číslo cíle znázorňuje jeho prioritizaci.

VIZE

Území MAS Královédvorská je region nabízející jeho obyvatelům kvalitní podmínky k životu – čisté životní prostředí, dostatečné pracovní příležitosti, aktivní spolupráci veřejného, soukromého a neziskového sektoru, kvalitní infrastrukturu, a návštěvníkům zachovalé přírodní a kulturní památky včetně pestré nabídky služeb.



9 Nastavení indikátorů

Všechny prioritní oblasti Integrované strategie území MAS Královédvorskó na programové období 2014 – 2020 mají jednoznačně určené strategické a specifické cíle (SC). Aby bylo možné jednotlivé cíle správně monitorovat, je potřebné stanovit účinný systém sledování a především definovat a nastavit indikátory.

Indikátor je přesná informace, která ve většině případů vyjadřuje číselnou hodnotu, kterou je možné měřit a v čase porovnávat. Pro daný dokument představuje veličinu, díky které je možné určit, zda bylo dosaženo vytčeného cíle, popřípadě jaká byla jeho procentuální úspěšnost.

To, zda byly splněny vytýčené cíle a jak byly naplněny jednotlivé indikátory, je důležitým předpokladem pro hodnocení úspěšnosti celé Integrované strategie území. Důležité je zmínit, že kvalita monitoringu je závislá na spolehlivosti zjištěných dat a jejich zdroji.

Přehled indikátorů, uvedený níže, je navržen na základě pracovní verze Národního číselníku indikátorů 2014+ verze 2. Dá se předpokládat, že uvedený návrh dozná změn a bude potřebná úprava po schválení Národního číselníku indikátorů 2014+ (dále jen NČI 2014+). Indikátory z NČI 2014+ jsou pak doplněny, v případě potřeby, vhodnými a snadno zjištěnými indikátory ze strany MAS.

První údaj v tabulce představuje název indikátoru, za kterým následuje měrná jednotka. Třetí sloupec pak u údajů z pracovní verze NČI 2014+ obsahuje číselný kód a to buď šestimístný, v případě indikátorů převzatých z NČI 2007-2013, popřípadě pracovní třímístný, v případě NČI 2014+. V případě, že je indikátor definován přímo MAS, pak je tato skutečnost uvedena také ve třetím sloupci.

Priorita 1. Zaměstnanost a podnikání

Strategický cíl: Vytvořit na území MAS dobré podmínky pro podnikatelské aktivity, které nabídnou rozmanité pracovní příležitosti.		
Název indikátoru	Jednotka	Kód / pozn.
SC 1.1: Vytvořit nová pracovní místa a zvýšit míru zaměstnanosti		
➤ Míra zaměstnanosti obyvatel ve věku 15-64 let – celkem	%	072200
➤ Míra zaměstnanosti starších osob (55-64)	%	X01
➤ Míra dlouhodobé nezaměstnanosti – celkem	%	072700
➤ Počet nově vytvořených pracovních míst – celkem	FTE	070100
➤ Počet nově vytvořených pracovních míst v sektoru MSP - celkem	FTE	380300
➤ Míra ekonomické aktivity	%	MAS (ČSÚ)
SC 1.2: Zvýšit počet podnikatelských subjektů a jejich konkurenceschopnost		
➤ Počet podpořených MSP	počet	
➤ Počet podpořených nově založených firem – MSP	počet	380200
➤ Počet podpořených nově založených firem	počet	
➤ Nově vzniklé spin-off společnosti	počet	381900
➤ Počet firem v inkubátoru	počet	383900
➤ Počet ekonomických subjektů na 1000 obyvatel	počet	MAS (ČSÚ)
SC 1.3: Zvýšit rozvoj průmyslu využitím stávajících objektů (včetně nevyužitých), ploch a infrastruktury		
➤ Plocha regenerovaného a revitalizovaného území celkem	ha	650100
➤ Plocha odstraněných starých ekologických zátěží	m ²	240200

Priorita 2. Cestovní ruch

Strategický cíl: Zatraktivnit Královédvorský z pohledu cestovního ruchu - region přitažlivý pro návštěvníky, nabízející pracovní příležitosti jeho obyvatelům.		
Název indikátoru	Jednotka	Kód / pozn.
SC 2.1: Zvýšit kvalitu infrastruktury cestovního ruchu		
➤ Délka nově vybudovaných cyklostezek a cyklotras	km	610110
➤ Délka rekonstruovaných cyklostezek a cyklotras	km	610114
➤ Počet nově vybudovaných a technicky zhodnocených doplňkových zařízení pro stezky s vyloučením motorové dopravy	počet	610127
➤ Počet vybudovaných naučných stezek a dalších objektů návštěvnické infrastruktury	počet	260810
➤ Počet vybudovaných návštěvnických středisek	počet	260820
➤ Počet ubytovacích zařízení	počet	MAS
➤ Kapacita ubytovacích zařízení	lůžka	MAS
➤ Počet stravovacích zařízení	počet	MAS
➤ Kapacita stravovacích zařízení	počet	MAS
➤ Délka nově vybudovaných in-line stezek	km	MAS
➤ Délka rekonstruovaných in-line stezek	km	MAS
➤ Délka nově vybudovaných hiposteze	km	MAS
SC 2.2: Podpořit rozvoj nových forem cestovního ruchu		
➤ Počet nově vzniklých subjektů destinačního managementu	počet	632101
SC 2.3: Zvýšit návštěvnost regionu a prodloužit dobu pobytu návštěvníků v území		
➤ Počet propagačních kampaní na produkty v oblasti cestovního ruchu	počet	410303
➤ Počet zrekonstruovaných památkových objektů	počet	632200
➤ Počet propagačních materiálů (určení cílových skupin)	počet	MAS
➤ Počet nabízených produktů cestovního ruchu	počet	MAS
➤ Počet přenocování, počet návštěvníků turistických cílů	počet	MAS (ČSÚ)

Priorita 3. Volný čas

Strategický cíl: Vytvořit podmínky pro kvalitní rozvoj kultury a sportu v regionu a zkvalitnit nabídku trávení volného času jeho obyvatelů i návštěvníků.		
Název indikátoru	Jednotka	Kód / pozn.
SC 3.1: Zlepšit podmínky pro kulturní, sportovní a spolkovou činnost		
➤ Počet rekonstruovaných objektů	počet	MAS
➤ Počet nových objektů	počet	MAS
➤ Počet nově vybudovaných odpočinkových ploch	počet	MAS
➤ Počet rekonstruovaných ploch,	počet	MAS
➤ Počet kulturních, sportovních a společenských akcí	počet počet	MAS MAS
➤ Počet účastníků kulturních, sportovních a společenských akcí	počet	MAS
➤ Počet nově vzniklých zájmových sdružení, klubů a spolků		
SC 3.2: Zajistit bezpečnost obyvatel a snížit rizika v oblasti nebezpečných společenských jevů (kriminalita, drogová závislost, alkoholismus, vandalství, gamblerství, ...)		
➤ Délka nově vybudovaných chodníků	km	MAS
➤ Délka zrekonstruovaných chodníků	km	MAS
➤ Počet nově vzniklých zájmových sdružení, klubů a spolků	počet	MAS
➤ Počet nově vzniklých subjektů v oblasti prevence nežádoucích společenských jevů	počet	MAS

Priorita 4. Infrastruktura

Strategický cíl: Zlepšit stav dopravní a technické infrastruktury území s ohledem na bezpečnost života a zdraví obyvatel, včetně plynulé dopravní obslužnosti.		
Název indikátoru	Jednotka	Kód / pozn.
SC 4.1: Zlepšit stav dopravní infrastruktury		
➤ Délka nových místních (městských) komunikací celkem	km	610106
➤ Délka rekonstruovaných místních (městských) komunikací celkem	km	610107
➤ Počet odstraněných bodových závad	počet	X04
➤ Plocha nově vybudovaných a rekonstruovaných parkovišť	m ²	MAS
SC 4.2: Zlepšit stav technické infrastruktury		
➤ Počet obyvatel nově připojených na vodovod	osoby	231500
➤ Počet rekonstruovaných a nových úpravěn pitné vody	počet	230800
➤ Snížení vypouštěného znečištění v ukazateli CHSKCr	t/rok	230900 (organ. znečištění)
➤ Počet ekvivalentních obyvatel nově napojených na vyhovující ČOV	počet	231300
➤ Úroveň internetového připojení domácností	%	170300
➤ Počet obyvatel napojených na kanalizaci	počet	MAS
➤ Plocha nově zasíťovaných pozemků,	m ²	MAS
➤ Počet novostaveb a rozestavěných staveb	počet	MAS
SC 4.3: Podpořit využívání hromadné dopravy před dopravou individuální		
➤ Přírůstek počtu osob obsluhovaných MHD	počet	373222
➤ Přírůstek počtu spojů	počet	MAS
SC 4.4: Zkvalitnit systém nakládání s odpady		
➤ Podíl recyklovaných odpadů	%	220300
➤ Objem komunálního odpadu (produkce)	tis. t/rok	220400
➤ Kapacita systému separace a svozu odpadů	t/rok	221300
➤ Počet sběrných míst a sběrných dvorů	počet	MAS
➤ Počet nádob na sběr biologicky rozložitelného komunálního odpadu	počet	MAS

Priorita 5. Zdravotnictví a sociální služby

Strategický cíl: Zabezpečit kvalitní a finančně dostupné sociální služby, zkvalitnit poskytování zdravotní péče a přispět ke zdravému životnímu stylu obyvatel území.		
Název indikátoru	Jednotka	Kód / pozn.
SC 5.1: Zajistit dostatečnou kapacitu a rovnoměrné pokrytí služeb sociální péče se zohledněním spádovosti obcí		
➤ Počet občanů využívajících službu	počet	MAS
➤ Počet osob sociálně potřebných	počet	MAS
➤ Poměr osob využívajících službu k celkovému počtu obyvatel obce	%	MAS
➤ Počet poskytovatelů sociálních služeb	počet	MAS
SC 5.2: Zlepšit kvalitu a rozsah poskytované zdravotní péče		
➤ Počet zdravotnických zařízení nově vybavených speciálním přístrojovým vybavením	počet	640102
➤ Poměr počtu ambulantních zařízení na obyvatele	%	MAS
SC 5.3: Zastavit růst sociálně-patologických jevů (kriminalita, drogová závislost, ...)		
➤ Počet spáchaných trestných činů	počet	MAS
➤ Počet drogově závislých	počet	MAS
➤ Počet zásahů jednotek požární ochrany	počet	MAS

Priorita 6. Školství

Strategický cíl: Vytvořit kvalitní systém vzdělávání a podpořit provázanost struktury středoškolského a učňovské vzdělání s požadavky pracovního trhu.		
Název indikátoru	Jednotka	Kód / pozn.
SC 6.1: Podpořit rozvoj a stabilizovat středoškolské vzdělání (SOU a SŠ)		
➤ Nárůst počtu studentů v jednotlivých oborech	počet	MAS
➤ Nárůst počtu studijních oborů	počet	MAS
SC 6.2: Zachovat základní školství i na malých obcích		
➤ Počet vzdělávacích zařízení s novým nebo modernizovaným vybavením	počet	640101
➤ Počet nově vytvořených/inovovaných produktů v oblasti dalšího vzdělávání a produktů podp. zajištění propojení dalšího vzdělávání	počet	064311
➤ Počet škol	počet	MAS
➤ Počet žáků	počet	MAS
➤ Počet učitelů	počet	MAS
SC 6.3: Zvýšit kapacitu a počet předškolních a školních zařízení		
➤ Počet zařízení	počet	MAS
➤ Počet dětí	počet	MAS
➤ Počet pedagogický a nepedagog. zaměstnanců	počet	MAS
SC 6.4: Podpořit celoživotní vzdělávání		
➤ Počet nově vytvořených/inovovaných produktů v oblasti dalšího vzdělávání a produktů podp. zajištění propojení dalšího vzdělávání	počet	064311
➤ Vzdělanostní struktura obyvatel	%	MAS (ČSÚ)
➤ Počet studentů	počet	MAS
➤ Počet studijních oborů	počet	MAS

10 Vazba na strategické dokumenty

Integrované strategie území MAS Královédvorská na programové období 2014 – 2020 je plně v souladu s dalšími strategickými dokumenty větších celků (kraj, ČR). Zároveň je daná strategie v souladu s existujícími ÚPD obcí, strategickými dokumenty zúčastněných obcí a DSO.

Mezi stěžejní dokumenty, které jsou plně v souladu s touto strategií, patří Strategie rozvoje Královéhradeckého kraje 2014 – 2020 a Strategie rozvoje města Dvůr Králové nad Labem 2007 – 2016.

Dále je tato Integrovaná strategie území ve shodě s ÚPD obcí Bílá Třemešná, Bílé Poličany, Doubravice, Dvůr Králové nad Labem, Moste a Nemojov, na jejichž území MAS Královédvorská působí. Zároveň bere v potaz strategický dokument mikroregionu Sdružení Podzvičinsko s názvem Strategie rozvoje cestovního ruchu pro oblast Podkrkonoší 2011-2020. Většina obcí území MAS Královédvorská je členem Sdružení Podzvičinsko.

Důležitá je také provázanost s koncepcemi na úrovni Královéhradeckého kraje, zejména s následujícími dokumenty:

- Program obnovy venkova Královéhradeckého kraje pro období 2014 – 2020
- Dlouhodobý záměr vzdělávání a rozvoje vzdělávací soustavy Královéhradeckého kraje (2012 – 2016)
- Koncepce školské primární prevence rizikového chování dětí a mládeže Královéhradeckého kraje na období 2014 – 2018
- Regionální inovační strategie Královéhradeckého kraje 2010 – 2015
- Zásady územního rozvoje Královéhradeckého kraje 2011
- Koncepce prevence kriminality v Královéhradeckém kraji na léta 2012 až 2016
- Koncepce zdravotnictví Královéhradeckého kraje 2011 – 2015
- Strategie Královéhradeckého kraje v oblasti sociálních služeb - Plán rozvoje sociálních služeb v Královéhradeckém kraji 2011 – 2016
- Koncepce péče o památkový fond Královéhradeckého kraje
- Nadregionální strategie KHK v oblasti cyklo, in-line a bike produktů

11 Finanční plán a časový harmonogram

11.1 Finanční plán

S ohledem na činnost MAS Královédvorský lze uvažovat o následujících zdrojích financování:

- z rozpočtu Evropské unie - ze strukturálních fondů EU
- ze státního rozpočtu ČR
- z rozpočtu Královéhradeckého kraje
- z rozpočtů jednotlivých obcí
- z rozpočtů nevládních neziskových organizací
- ze zdrojů soukromého sektoru
- prostřednictvím úvěrů.

Jako nejvýznamnější finanční zdroj v programovém období 2014 – 2020 pro MAS Královédvorský i MAS obecně lze bezesporu označit rozpočet Evropské unie a zvláště pak prostředky strukturálních fondů.

Finanční prostředky ze strukturálních fondů bude MAS moci využít na realizaci své vlastní strategie prostřednictvím níže definovaných operačních programů:

- Program rozvoje venkova na období 2014 - 2020
- Integrovaný regionální operační program pro období 2014 – 2020
- Operační program zaměstnanost 2014 – 2020
- Operační program Životní prostředí 2014 – 2020

Dle finální verze Dohody o partnerství pro programové období 2014 – 2020 ze dne 11. 8. 2014, konkrétně dle kapitoly 3.1.1 Komunitně vedený místní rozvoj, je na programovací období předpokládána alokace na realizaci strategie ve výši cca 120 mil Kč.

11.2 Časový harmonogram

Zajištění zdrojů je pro realizaci projektů bezpodmínečně nutné. Mezi klíčové zdroje, které určují úspěšnost a především realizovatelnost projektu, patří nejenom finanční a lidské zdroje, ale i čas. Správné načasování projektu je pak zásadním faktorem, který může ovlivnit i případné navazující projekty.

Lze konstatovat, že načasování jednotlivých individuálních výzev ze strany MAS bude reagovat na konkrétní potřeby regionu, které bude MAS identifikovat po důsledné komunikaci s jednotlivými aktéry v území. Časové hledisko je pak také důležité v případě, že bude individuální projekt pouze jednou ze součástí komplexního projektu.

Pro MAS je značně důležité důsledné využití všech možností, které nabízí spolufinancování ze strukturálních fondů EU pro období let 2014 – 2020. Pro dosažení všech ve strategické části stanovených cílů bude možnost čerpání ze strukturálních fondů klíčová.

Obecně lze předpokládat plynulé čerpání zdrojů v průběhu celého období 2014 - 2020. Přesnější časové predikce nelze v tuto chvíli stanovit.