



Podpora vzniku

**Strategie komunitně vedeného místního rozvoje
pro Region Pošemberí o.p.s.**

Registrační číslo projektu CZ.1.08/3.2.00/14.00191



EVROPSKÁ UNIE
EVROPSKÝ FOND PRO REGIONÁLNÍ ROZVOJ
INVESTICE DO VAŠÍ BUDOUCNOSTI



MINISTERSTVO
PRO MÍSTNÍ
ROZVOJ ČR

OBSAH

1. ANALYTICKÁ ČÁST	3
1.1. ZÁKLADNÍ CHARAKTERISTIKA ÚZEMÍ	3
1.2. SOCIOEKONOMICKÁ ANALÝZA	7
1.2.1. OBYVATELSTVO	7
1.2.2. BYDLENÍ	10
1.2.3. PODNIKÁNÍ, VÝROBA, ZAMĚSTNANOST, OBCHOD A SLUŽBY	13
1.2.4. TECHNICKÁ INFRASTRUKTURA	22
1.2.5. DOPRAVNÍ INFRASTRUKTURA A DOPRAVNÍ OBSLUŽNOST	25
1.2.6. VZDĚLÁVÁNÍ A ŠKOLSTVÍ	29
1.2.7. SOCIÁLNÍ OBLAST A ZDRAVOTNICTVÍ	34
1.2.8. ŘÍZENÍ OBCÍ, INFORMOVANOST, SPOLUPRÁCE	37
1.2.9. OBČANSKÁ VYBAVENOST OBCÍ A SLUŽBY	38
1.2.10. BEZPEČNOST	44
1.2.11. CESTOVNÍ RUCH	45
1.2.12. PAMÁTKY A KULTURNÍ DĚDICTVÍ	47
1.2.13. ŽIVOTNÍ PROSTŘEDÍ	51
1.3. VYHODNOCENÍ ROZVOJOVÉHO POTENCIÁLU ÚZEMÍ	57
1.3.1. ÚZEMNÍ PLÁNOVÁNÍ	57
1.3.2. ROZVOJOVÁ ÚZEMÍ – ZANEDBANÉ PLOCHY, PAMÁTKOVÉ ZÓNY, REKREAČNÍ ZÓNY APOD.	59
1.4. ANALÝZA PROBLÉMŮ A ROZVOJOVÝCH POTŘEB	61
1.5. NÁVRH CELKOVÉ SWOT ANALÝZY	66
1.6. VAZBA SCLLD NA STRATEGICKÉ DOKUMENTY	70
2. NÁVRHOVÁ ČÁST	74
2.1. STANOVENÍ KLÍČOVÝCH OBLASTÍ ROZVOJE, STRUKTURA CÍLŮ A OPATŘENÍ SCLLD	74
2.1.1. KLÍČOVÁ OBLAST Č. 1: INFRASTRUKTURA, DOPRAVA, BYDLENÍ, VÝSTAVBA, VZHLED OBCÍ	76
2.1.2. KLÍČOVÁ OBLAST 2: OBČANSKÁ SPOLEČNOST, VYBAVENOST, VEŘEJNÉ SLUŽBY, VOLNÝ ČAS	79
2.1.3. KLÍČOVÁ OBLAST 3: ŽIVOTNÍ PROSTŘEDÍ, PŘÍRODA A KRAJINA	85
2.1.4. KLÍČOVÁ OBLAST 4: MÍSTNÍ EKONOMIKA A CESTOVNÍ RUCH	90

1. ANALYTICKÁ ČÁST

1.1. ZÁKLADNÍ CHARAKTERISTIKA ÚZEMÍ

Působnost MAS Region Pošembeří (dále jen „území MAS“) zahrnuje území těchto **37 obcí**: Břežany II, Bříství, Černíky, Český Brod, Dobročovice, Doubravčice, Horoušany, Hradešín, Chrást, Chrášťany, Jirny, Klučov, Kounice, Kozojedy, Kšely, Květnice, Masojedy, Mochov, Mrzky, Poříčany, Přehvozdí, Přistoupim, Přišimasy, Rostoklaty, Sibřina, Sluštice, Šestajovice, Škvorec, Štíhllice, Tismice, Tuchoraz, Tuklaty, Úvaly, Vrátkov, Vykáň, Vysehořovice a Zlatá. Mezi nimi jsou dvě města (Český Brod a Úvaly) a dvě obce s titulem městys (Kounice a Škvorec).

Obr. č. 1: Mapa území MAS



Tabulka č. 1: Obce na území MAS

Obec	Místní části	Rozloha v ha	Počet obyv. k 31.12.2013	Z toho ženy	Vývoj počtu obyvatel				
					1971	1981	1991	2001	2011
Břežany II		911	686	329	602	590	483	494	638
Bříství		360	388	176	353	301	266	271	376
Černíky		388	122	69	155	-	124	96	118
Český Brod	Liblice, Štolmíř, Zahrady	1 970	6864	3 534	6629	6890	7075	6649	6897
Dobročovice		358	253	120	192	-	118	123	246
Doubravčice		918	569	287	475	457	196	204	486
Horoušany	Horoušánky	705	1055	536	506	443	363	388	889
Hradešín		424	384	205	-	-	193	184	310
Chrát		492	524	265	625	507	430	472	525
Chrástany	Bylany, Chotouň	1 460	719	360	885	642	598	615	687
Jirny	Nové Jirny	826	2574	1 320	1643	1466	1306	1332	2272
Klučov	Lstiboř, Skramníky, Žhery	1 444	958	481	815	1000	831	801	890
Kounice		1 129	1284	674	1022	1152	955	947	1179
Kozojedy		716	771	377	521	498	462	505	658
Kšely		452	225	119	-	-	281	229	230
Květnice		284	1402	713	-	-	115	118	1182
Masojedy		180	103	47	-	-	61	58	97
Mochov		932	1287	655	840	870	893	849	1276
Mrzky		286	154	76	-	-	134	108	144
Poříčany		576	1503	771	1124	1490	1272	1208	1404
Přehvozdí		283	258	131	-	-	183	171	245
Přistoupim		443	440	230	499	-	383	387	435
Příšimasy		699	763	380	914	729	448	437	691
Rostoklaty	Nová Ves II	703	481	244	500	441	417	398	460

Sibřina	Stupice	442	738	380	710	611	450	472	665
Sluštice		410	380	195	275	610	279	304	327
Šestajovice		542	3298	1 700	1130	1127	1017	1246	2877
Škvorec	Třebohostice	1 273	1533	771	1065	1097	887	915	1333
Štíhllice		519	155	75	-	-	108	110	140
Tismice	Limuzy	750	509	261	1039	857	388	383	485
Tuchoraz		816	441	218	619	1034	325	355	428
Tuklaty	Tlustovousy	593	860	442	710	702	693	683	782
Úvaly		1 097	6288	3 216	4888	5022	4615	4687	5960
Vrátkov		242	258	126	-	-	216	219	247
Vykáň		617	390	194	350	321	278	327	384
Vyšehořovice	Kozovazy	660	596	299	530	546	520	546	565
Zlatá		112	265	136	87	-	81	77	175
Celkem		25013	39478	20112					

Z geografického hlediska jde převážně o rovinaté území s nadmořskou výškou v rozmezí 220 až 500 m n.m. Převážná část území MAS je tvořena plochou pahorkatinou Českobrodské tabule, která je členěna v severojižním směru údolími.

Celková výměra území je **25 013 ha** a geograficky zasahuje **do tří okresů Středočeského kraje**, okresu Kolín, Praha- východ a Nymburk. Do okresu Kolín patří **18 obcí**, které zabírají 17, 7% jeho území, **14 obcí** náleží územně do okresu Praha – východ a z jeho území zabírají 11,75%. Nejméně obcí (**5 obcí**) patří do okresu Nymburk z jeho plochy tvoří 3,5%.

Území MAS má především **zemědělský ráz**, zemědělská půda území představuje 19435 ha, **což je k celkové rozloze území 77,7%**. Podíl zemědělské půdy vůči celkové výměře činí za Středočeský kraj **60,1%** a za ČR **53,6%**.

Zemědělská výroba vychází z výborných klimatických podmínek a kvality půdy na území. Za období 2008 - 2012 došlo ke snížení ploch orné půdy o **0,2%**. Pro území MAS je typické odlesnění krajiny, které je však dáno historickým vývojem vzhledem k tomu, že celá oblast byla osídlována již od pravěku. **Lesy tvoří z celkové plochy území pouze 10%** (2507 ha). Pro srovnání lesy ve **Středočeském kraji** ve vztahu k jeho celkové výměře mají podíl **27,8%** a pokud jde o ČR je tento podíl **33,8%**. Dalším typickým rysem regionu je **existence ovocných sadů**, které tvoří necelých **5%** z celkové zemědělské půdy (900 ha).

Tab. č. 2: Skladba zemědělské a nezemědělské půdy na území MAS (údaje v ha)

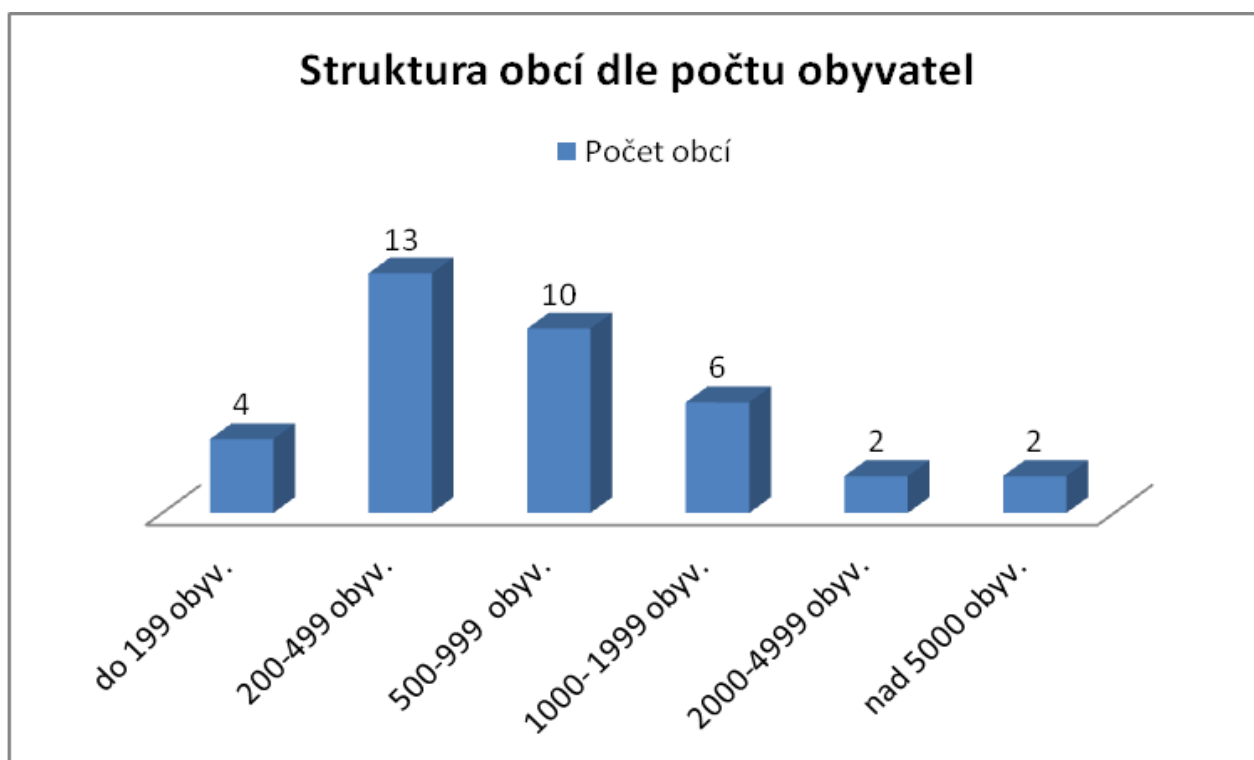
Rok	Celková výměra	Zemědělská půda						Nezemědělská půda			
		Orná půda	Ovocné sady	Zahrady	Trvalé travní porosty	Chmelnice	Vinice	Lesní pozemky	Vodní plochy	Zastavěné plochy	Ostatní plochy
2008	25000,5	17332,3	903,6	779,1	435,6	-	7	2500,8	259,3	627,5	2155,3
2013	25013,7	17267,7	894,5	797,1	438,9	0,1	6,6	2506,6	262,8	640,9	2198,5

Zdroj: ČSÚ

Podíl zastavěných a ostatních ploch k celkové výměře tvoří **11,2%**, tento údaj je o **1% vyšší** než činí podíl zastavěných ploch ve Středočeském kraji (**10,2%**). Pro srovnání podíl zemědělské půdy k celkové půdě ve Středočeském kraji činí 60,1%, v okrese Kolín 74,4%, v okrese Praha –východ 63,9%, v okrese Nymburk 69,5%.

Na území MAS Pošembeří žilo k 31. 12. 2013 39 478 obyvatel. Z hlediska sídelní struktury lze území MAS Pošembeří charakterizovat jako venkovský region, pouze třetina obyvatel tohoto území bydlí ve městech. Celkově je území tvořeno dvěma městy (Český Brod s 6 864 obyvateli a Úvaly s 6288 obyvateli), dvěma městysi (Škvorec 1533 obyvatel a Kounice 1284 obyvatel). Obce s nejnižším počtem obyvatel jsou Černíky, Mrzky a Masojedy.

Obrázek č. 2: Struktura obcí dle počtu obyvatel



1.2. SOCIOEKONOMICKÁ ANALÝZA

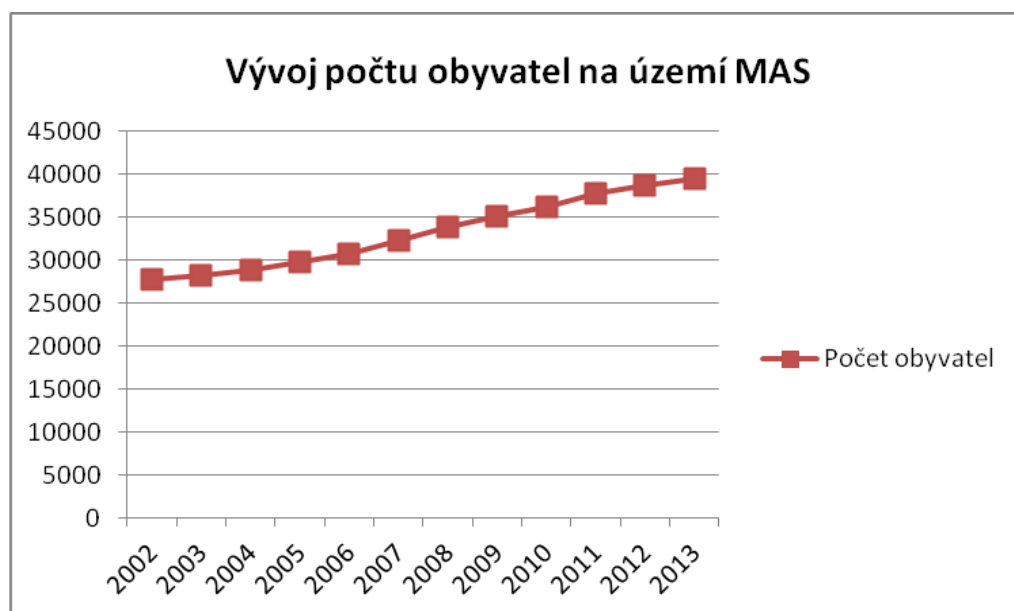
1.2.1. OBYVATELSTVO

Celkový počet obyvatel k 31.12.2013 na území MAS Pošembeří byl **39 478 obyvatel**, z tohoto počtu bylo 20 112 žen (50,99%). Počet obyvatel v regionu má **trvale vzrůstající charakter**, který je způsoben především kladným migračním přírůstkem. Region vykazuje za poslední desetiletí zvyšování hustoty obyvatelstva vůči ostatním krajům. Vývoj počtu obyvatel a trvalé zvyšování hustoty obyvatelstva dokresluje následující tabulka:

Tab. č. 3: Vývoj počtu obyvatel na území MAS k 31.12. daného roku

Rok	2002	2003	2004	2005	2006	2007	2008	2009	2010	2011	2012	2013
Počet obyvatel	27760	28135	28826	29825	30740	32236	33880	35118	36233	37750	38684	39478
Přírůstky oproti roku 2002		375	1066	2065	2980	4476	6120	7358	8473	9990	10924	11718
Přírůstky oproti roku 2002 v %		1,3	3,8	7,4	10,7	16,1	22,0	26,5	30,5	36,0	39,4	42,2
Hustota obyvatel			115,3	119,3	122,96	128,94	135,52	140,46	144,90	150,97	154,65	157,82

Obrázek č. 3: Vývoj počtu obyvatel na území MAS



Počet obyvatel v území narůstala velmi razantně, od roku 2002 do roku 2013 zvýšil o 42,2%, v období od roku 2008 do roku 2012 jde o zvýšení o **15,8%**. **Hustota osídlení je výrazně vyšší, než** je průměrná hustota osídlení ve Středočeském kraji, která je 116,1 obyvatel/km. Hustota osídlení v ČR je 133,2 obyvatel/km.

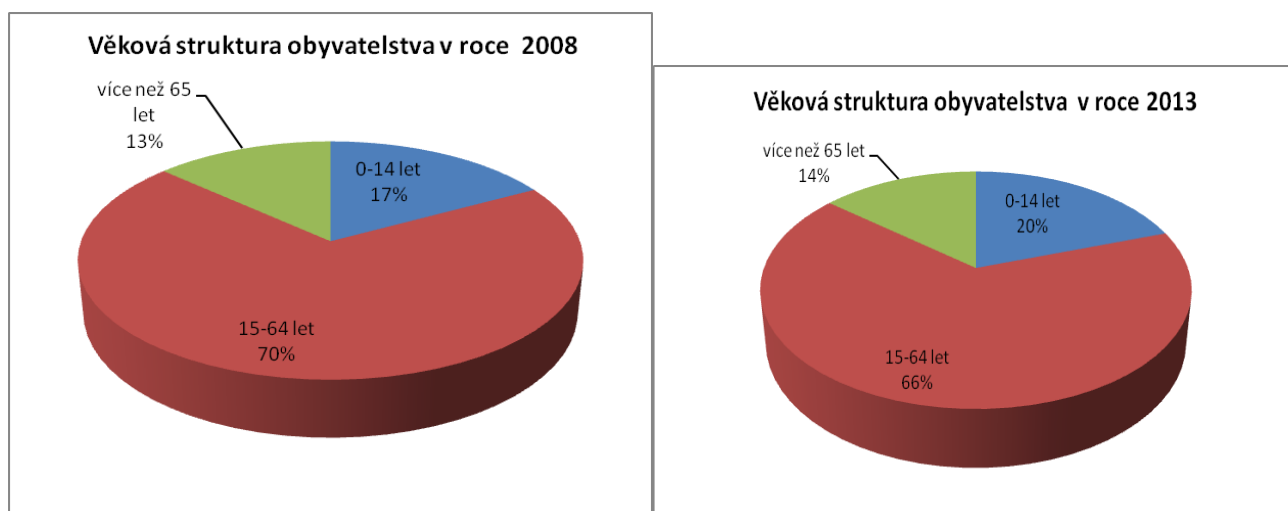
Pro region je typické, že je **zde málo starousedlíků**. Podíl obyvatel bydlících v regionu od narození tvoří zhruba **třetinu všech obyvatel (34,5%)**, což je ještě méně než ve **Středočeském kraji (39,7%)**, který má druhý nejnižší podíl rodáků z celé republiky. V regionu jsou obce, které lze považovat s ohledem na podíl starousedlíků za „**nově vzniklé**“. Například v obci Květnice tvoří podíl rodáků **15%**, v obci Zlatá **20%**, Doubravčice **20%** a v Šestajovicích **21 %**. Podíl rodáků za celou republiku tvoří 47,1% obyvatelstva.

Migrace městského obyvatelstva do venkovských lokalit ovlivňuje způsob života obcí. Lidé přicházející z měst jsou navyklí na odlišný způsob života, od života nad vesnici očekávají určitý „komfort“ a rovněž nemusí být zvyklí, že na vesnici funguje do určité míry systém sociální kontroly.

VĚKOVÁ STRUKTURA OBYVATELSTVA

V roce 2013 bylo z celkového počtu obyvatel 7491 osob ve věku 0- 14 let, 25902 osob ve věku 15-64 let a 5291 osob starších 65let. Ve srovnání s rokem 2008 došlo k zvyšování podílu počtu obyvatel starších 65 let a tento trend bude pokračovat. Rovněž došlo ke zvýšení podílu dětí, co se aktuálně odráží v nedostačující kapacitě škol a mateřských škol.

Obrázek č. 4: Srovnání věkové struktury obyvatelstva v roce 2008 a v roce 2012



Zdroj: ČSÚ

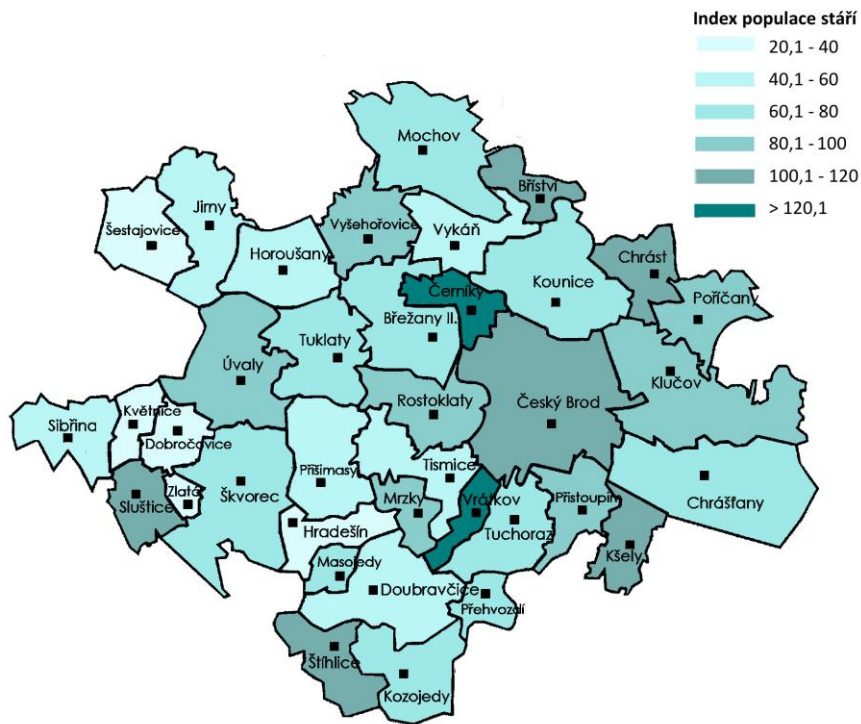
Průměrný věk obyvatel území MAS byl v roce 2012 **38,2 roku**, tato hodnota je nižší oproti průměrnému věku obyvatelstva Středočeského kraje, který v roce 2012 činil 40,4 roku. Přitom populace Středočeského kraje je nejmladší z celé republiky. Republikový průměr činil 41,3 roku.

Pokud jde o index stáří¹, patří **území MAS mezi jedny z nejmladších regionů v celé republice**. Hodnota tohoto indexu byla v roce 2013 **73,7** a jeho hodnota vypovídá, že na 100 dětí do 14 let připadá 73,7 osob starších 65 let. Středočeský kraj má index stáří ve výši 97,4. Na území se nacházejí obce, které mají extrémní

¹ Index stáří je velmi často používanou charakteristikou věkové struktury obyvatelstva, která vypovídá o stárnutí populace. Vyjadřuje, kolik obyvatel ze starších věkových skupin připadá na sto dětí.

nízký index stáří, například **Květnice** má index stáří **21,2**, **Dobročovice** **28,3**, **Zlatá** **37,3**. Pro srovnání index stáří *ORP Český Brod* je **85,2**, *okres Kolín* má index stáří **110,5** a *okres Praha - východ* má hodnotu indexu **70**.

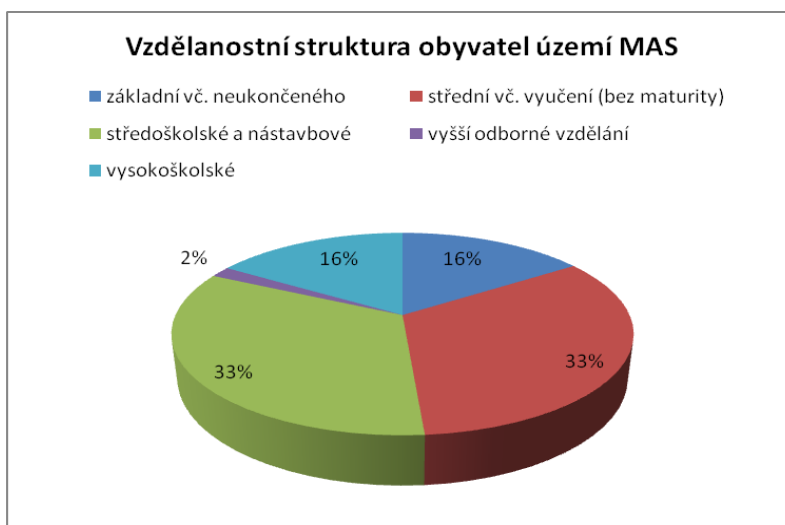
Obr. č. 5: Index stáří v jednotlivých obcích na území MAS



Zdroj: ČSÚ

Údaje o **vzdělanostní struktuře obyvatel území** jsou k dispozici ze SLBD 2011, podíl osob se základním vzděláním je **16,3%**, střední vzdělání bez maturity má **32,6%** osob, středoškolské s maturitou má **30,2%**, nástavbové studium **2,7%**, vyšší odborné vzdělání **1,7%** a vysokoškolské má **15,9%** osob.

Obrázek č. 6: Vzđelanostní struktura obyvatel území MAS



Za pozitivní lze považovat skutečnost, že na území MAS je ve srovnání se Středočeským krajem (11,5% VŠ vzdělaných) podstatně vyšší podíl vysokoškolsky vzdělaných osob. Na území MAS je i vyšší podíl osob, které mají středoškolské vzdělání s maturitou, nástavbové a VOŠ vzdělání, konkrétně jde o 33,6% osob, ve Středočeském kraji je to 32,5%. Pokud jde o základní vzdělání, údaje jsou srovnatelné, ve Středočeském kraji je 16,9% osob se základním vzděláním. Obdobně je to v případě středního vzdělání bez maturity, ve Středočeském kraji je to 33,6% osob s tímto typem vzděláním.

Specifika území MAS

- **Trvalý nárůst počtu obyvatel a s tím související vysoká hustota obyvatelstva**
- **Výrazný podíl mladých lidí**
- **Nízký podíl starousedlíků**
- **Vyšší podíl vysokoškolsky vzdělaných osob**

1.2.2. BYDLENÍ

Údaje o domovním fondu v jednotlivých obcích jsou k dispozici ze sčítání obyvatel z roku 2011. **V roce 2011** bylo na území MAS **celkově 12 346 domů**, z tohoto počtu tvořily **95% rodinné domy (11742)** a **5% bytové domy (433)**.

Z celkového počtu domů bylo 10545 domů obydlených (85,4%) a 1800 neobydlených (14,6%). Nejčastějším důvodem neobydlenosti domu bylo jeho využívání pro rekreační účely (**580 domů**), dále pak přestavba domů (**85 domů**) a nezpůsobilost k bydlení (**115 objektů**). V regionu je **nízký počet** dlouhodobě neobydlených, chátrajících nemovitostí, jde o **115 nemovitostí (6,4%)**. Pro srovnání ve Středočeském kraji bylo celkově neobydlených domů **18,7%** a domů nezpůsobilých k bydlení **5,9%**.

Technická vybavenost u obydlených domů je rozdílná, závisí na velikosti obce a jejích finančních možnostech. Pokud jde o připojení ke kanalizační síti, zde jsou velké mezery, **43,6% domů není vůbec připojeno ke kanalizaci. Ve Středočeském kraji není připojeno ke kanalizaci 42,3% domů.**

Na vodovod je napojeno 89,2% obydlených domů na území MAS. Hodnota tohoto ukazatele je rovněž nižší u Středočeského kraje.

Podíl domů vybavených ústředním topením je 79,1%.

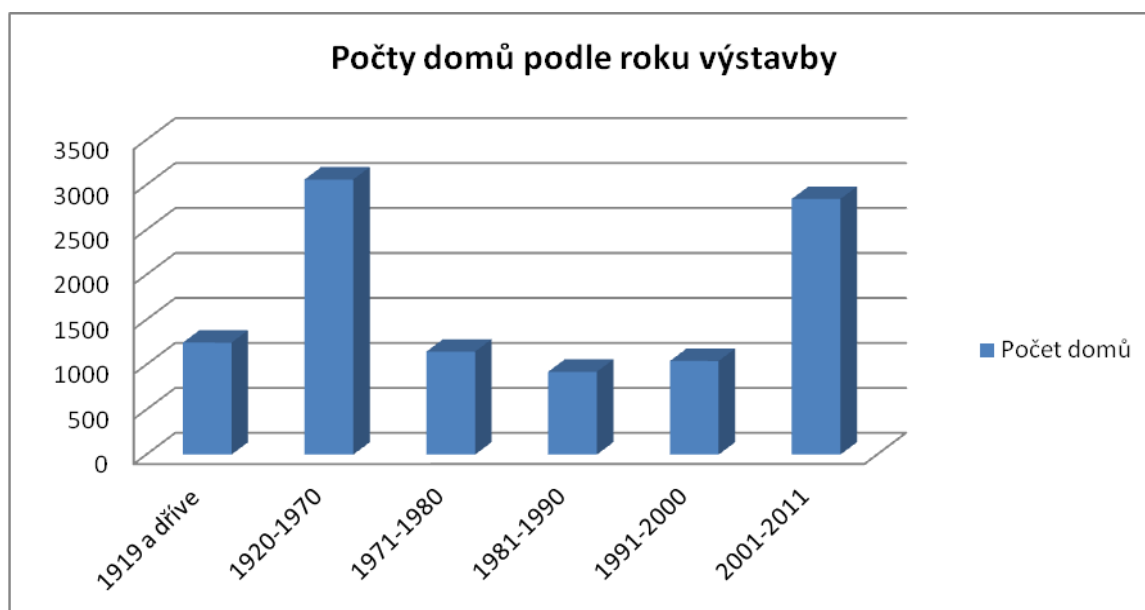
Připojení k **plynu má 50,3 % domů** na území MAS, tato hodnota je **vyšší než u Středočeského kraje**, což je dáno tím, že velký počet obcí z okresu Praha – východ patřících do území MAS je plynofikovaných.

Tab. č. 4: Srovnání technické vybavenost území MAS s vybranými územními celky (údaje ze SLBD 2011)

	Území MAS	Středočeský kraj	Okres Kolín	Okres Praha	Okres Nymburk	ORP Český Brod	ORP Brandýs n.L.
Připojení ke kanalizaci	56,4%	57,7%	52,3%	67,1%	64,0%	44,1%	75,0%
Připojení k vodovodu	89,2%	90,1%	89,8%	88,5%	89,1%	88,2%	90,1%
Ústřední topení	79,1%	79,5%	75,5%	82,0%	71,9%	74,6%	82,5%
Připojení k plynu	50,3%	47,8%	43,8%	55,7%	39,6%	35,6%	63,2%

V posledním desetiletí velmi výrazně vzrostla výstavba i rekonstrukce domů, v této době bylo vystavěno či rekonstruováno **2843 domů (27,7%)**. Tento údaj je ve srovnání se Středočeským krajem **výrazně vyšší**, na území kraje bylo v letech 2001-2011 vystavěno **17,6% domů (49 087 domů)**.

Obrázek č. 7: Počty domů dle roku výstavby

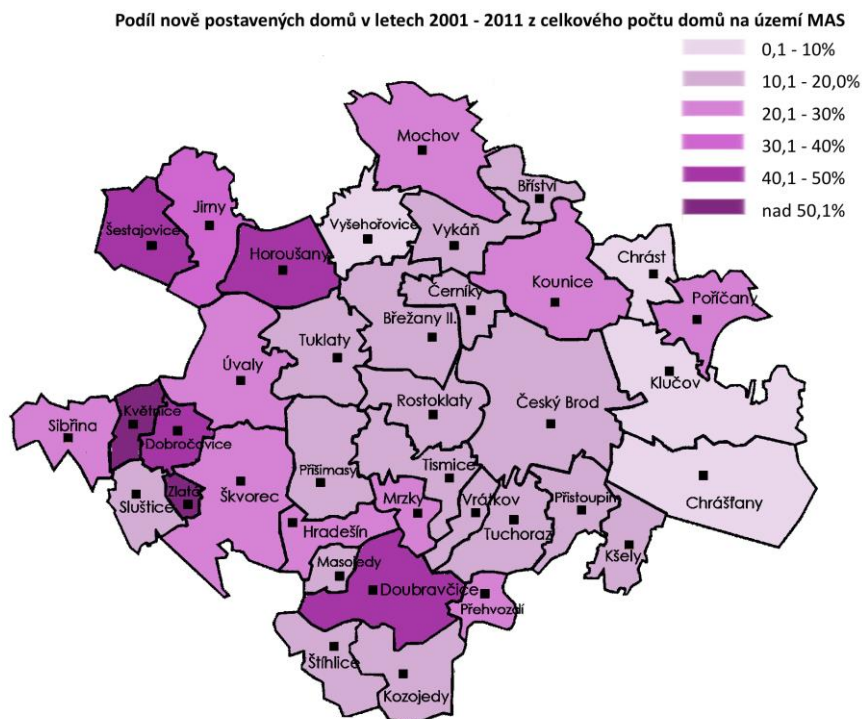


Bytový fond některých obcí je tvořen zejména výstavbou realizovanou právě v období 2001 až 2011.

Extrém tvoří obec **Květnice**, kde **91,5% bytové výstavby pochází z období 2001- 11.**

Další obce s vysokým podílem nové zástavby jsou Zlatá (69,3%), Horoušany (48,4%), Dobročovice (48,0%), Šestajovice (46,4%), Doubravčice (43,7%), Jirny (37,1%).

Obrázek č. 8: Podíl nově postavených domů v období 2001 – 2011 z celkového počtu domů na území MAS



Zdroj: ČSÚ, vlastní výpočty

Územní výstavba probíhala v některých obcích **ne zcela koncepčně a v návaznosti na stávající veřejnou infrastrukturu** (Květnice, Zlatá). Vznikly tak satelitní čtvrtě obcí, které dosud často nemají k dispozici potřebnou infrastrukturu a došlo tak k poklesu kvalitativní úrovně bydlení. S tím souvisí i **určitá izolace obyvatel** v těchto čtvrtích a neztotožnění se místem svého bydliště. Vedle toho došlo i k **narušení tradiční vesnické sídelní struktury**.

Pro západní část území je typická suburbanizace, které sebou přináší vedle pozitivních dopadů pro nové rezidenty i stinné stránky. Na suburbanizovaném území **chybí potřebná občanská vybavenost** a není zde vybudována **technická infrastruktura**. Nejvýznamnější situace je v západní části území, kde chybí mateřské a základní školy.

Nedostatečná vybavenost pak vyvolává zvýšené nároky na dopravu, neboť je za potřebnými službami dojíždět. Nelze opomíjet i negativní sociální důsledky tohoto jevu, v důsledku absence občanské vybavenosti nedochází k přirozenému setkávání obyvatel a vede je to k **sociální izolaci** a životě v anonymitě.

Téměř všechny obce mají ve svých územních plánech zaneseny **záměry na další výstavbu rodinných domů nebo i bytových domů**. Tyto plochy jsou ve většině případů vlastněny soukromými osobami nebo přímo developerskými firmami. Plochy k nové výstavbě se pohybují u větších obcí v rozmezí od 100 do 400 parcel. Menší obce mají většinou v záměru další výstavbu v rozmezí od 10 do 50 parcel. Vedle toho jsou obce, které

se snaží územní rozvoj omezit a snaží se přibrzdit a zaměřují se na zlepšení veřejné infrastruktury vůči již vzniklé zástavbě (Květnice, Zlatá).

Lze zaznamenat klesající poptávku po velkých developerských projektech rodinných domů. Hlavní boom, kdy se lidé ve velkém stěhovali na venkov, již opadá. Je pravděpodobné, že k 100 % naplnění volných stavebních parcel, které jsou zaneseny v územních plánech, ani nedojde.

Zhruba třetina obcí signalizuje problém s obyvateli, kteří nejsou v dané obci přihlášení k trvalému pobytu (Doubravčice, Horoušany, Kounice, Květnice, Mrzky, Přišimasy, Rostoklaty, Šestajovice, Škvorec, Tuklaty a Úvaly). V některých obcích, zejména v západní části území MAS Pošembeří je tento problém nejvýraznější, například podle odhadů vyplývajících z řízených pohovorů se zástupci obcí činí například v Šestajovicích podíl nepřihlášených obyvatel cca jednu čtvrtinu z celkového počtu obyvatel, v Doubravčicích lze tento podíl odhadnout téměř na necelou polovinu, Květnice uvádí jednu třetinu obyvatel nepřihlášených.

Bydlení na ubytovnách je využíváno především cizinci a sezónními dělníky, kteří v regionu pracují. Ubytovny se nachází především ve městech a v obcích se sezónní zemědělskou produkcí (Mochov, Břežany II, Tismice, Tuchoraz) a jejich provoz je mnohdy neoficiální. Kvalita tohoto druhu bydlení je často hodně nízká.

Specifika území MAS

- **Suburbanizované území**
- **Intenzivní bytová výstavba v minulém desetiletí**
- **Narušení venkovského rázu krajiny důsledkem rozšiřování zástavby**

Kladné stránky

- **Aktivní lidé v obcích** – v obcích má vyšší zastoupení věková skupina lidí mezi 30-50 lety, která bývá občansky aktivní a má zájem o zlepšení kvality života ve svém bydlišti.
- **Kvalitní bytový fond** – nízký počet objektů nezpůsobilých k bydlení
- **Příliv společensko-ekonomických faktorů do „života“ obce** - příchod mladších, vzdělanějších a bohatších lidí do regionu

Záporné stránky

- **Narušení tradiční sídelní struktury** - vliv dřívější živelné výstavby
- Významný podíl obyvatel **nepřihlášených k trvalému pobytu** – negativní vliv na rozpočet obcí a měst
- **Nedostatečná kapacita technické infrastruktury**
- **Vysoké materiální nároky na vybudování infrastruktury**
- **Trávení velkého množství času v autě** – „život v autě „
- **Rizika konfliktů mezi starousedlíky a novými obyvateli** – rozdíly v sociálním statutu a v životním stylu

1.2.3. PODNIKÁNÍ, VÝROBA, ZAMĚSTNANOST, OBCHOD A SLUŽBY

V roce **2012** působilo na území MAS **6 167 ekonomických subjektů**. Oproti roku 2008 se tato hodnota navýšila o 22,8%. V roce 2008 bylo na území registrováno **5 021** ekonomických subjektů.

Odvětovou strukturu ekonomických subjektů ilustruje následující tabulka:

Tabulka č. 5: Podnikatelská odvětvová struktura

Obor	2008	2012	2013
Zemědělství, lesnictví, rybnářství	205	258	244
Těžba a průmysl	722	779	761
Stavebnictví	827	938	889
Velkoobchod a maloobchod; opravy a údržba motorových vozidel	1015	1264	1133
Doprava a skladování	238	264	240
Ubytování, stravování a pohostinství	170	215	198
Informační a komunikační činnosti	131	209	193
Peněžnictví a pojišťovnictví	82	65	217
Činnosti v oblasti nemovitostí	170	245	229
Profesní, vědecké a technické činnosti	669	863	836
Administrativní a podpůrné činnosti	149	152	145
Veřejná správa a obrana; povinné sociální zabezpečení	55	55	56
Vzdělávání	98	116	113
Zdravotní a sociální péče	62	71	76
Kulturní, zábavní a rekreační činnosti	113	126	125
Ostatní činnosti	296	368	377
Nezařazeno	19	179	184
Celkem	5021	6167	6016

Zdroj: ČSÚ

Pokud jde o podnikání, v roce 2012 bylo na území MAS evidováno 4556 živnostníků a v roce 2013 4185 živnostníků.

V roce 2008 bylo na území 118 zemědělských podnikatelů a v roce 2012 97 a v roce 2013 takto podnikalo 91 osob. Je zřejmý trend poklesu podnikatelské činnosti jak obecně, tak i v zemědělství.

Podle SLBD 2011 bylo na území MAS 19 605 ekonomicky aktivních osob, z celkového počtu obyvatel zjištěných na základě SLBD (38976), jde o 50% z celkového počtu obyvatelstva. Z ekonomicky aktivního obyvatelstva bylo 18 223 osob aktivně pracujících.

Z tohoto počtu patřilo 16 500 osob mezi zaměstnance, zaměstnavatele a OSVČ, 302 bylo pracujících studentů a učňů, 881 bylo pracujících důchodců a 540 bylo žen na mateřské dovolené.

Nejvíce obyvatel regionu pracovalo v oblasti průmyslu, jde o 2847 (16,2%) osob. Druhý největší počet, 2501 osob (14,2%), se týkal zaměstnanosti ve velkoobchodě a maloobchodě včetně oprav motorových vozidel. U 2123 osob nebyl zjištěn obor jejich pracovní činnosti. Podobně početné skupiny obyvatel pracovaly v oblasti stavebnictví (7,9%) a v oblasti dopravy a skladování (7,7%). V oblasti zemědělství, lesnictví a rybnářství pracovalo 400, tedy pouhá 2,3% osob.

Tabulka č. 6: Odvětvová struktura zaměstnanosti (údaje ze SLBD 2011)

Obor	Počet osob abs.	Počet osob v %
Zemědělství, lesnictví, rybnářství	400	2,3
Průmysl	2847	16,2
Stavebnictví	1389	7,9
Velko a maloobchod, opravy MV	2501	14,2
Doprava a skladování	1358	7,7
Ubytování, stravování, pohostinství	589	3,4
Informační a komunikační činnosti	987	5,6
Peněžnictví a pojišťovnictví	756	4,3
Činnosti v oblasti nemovitostí, profesní, vědecké a technické činnosti	1860	10,6
Veřejná správa a obrana; povinné sociální zabezpečení	986	5,6
Vzdělávání	918	5,2
Zdravotní a sociální péče	866	4,9
Nezjištěno	2123	12,1

Zdroj: ČSÚ

Obrázek č. 9: Odvětvová struktura zaměstnanosti na území MAS



Zdroj: ČSÚ

V primárním sektoru (zemědělství, lesnictví, rybářství) bylo zaměstnáno **2,3%** osob, jde o půl procentního bodu nižší údaj, než činí podíl osob zaměstnaných v tomto sektoru za Středočeský kraj (**2,8%**). V této souvislosti je třeba upozornit na zajímavý paradox, že část území patří do oblasti s významným objemem zemědělské produkce a přitom je v primárním sektoru zaměstnáno minimálně osob. Tento jev může být zapříčiněn vstupem zahraničních a sezónních dělníků, kteří nejsou zahrnuti do statistik.

V sekundárním sektoru (průmyslu a stavebnictví) bylo zaměstnáno na území MAS **24,1%** ekonomicky aktivně pracujících, ve Středočeském kraji pracovalo v oblasti průmyslu a stavebnictví výrazně více osob (**29,9%**)².

Vysoká zaměstnanost v terciárním sektoru (**61,4%**) na území MAS je **dána vázaností na pracovní trh v Praze**.

Pro území MAS je v důsledku jeho blízkosti Prahy charakteristická **vysoká vyjíždka do škol a za prací**. Intenzita vyjíždky je velmi závislá na možnostech místního pracovního trhu, který se odvíjí od velikosti obce. V menších obcích je daleko vyšší vyjíždka za prací než u větších obcí právě z důvodu absence potřebných pracovních míst.

Na území MAS vyjíždělo za prací nebo škol celkově **12 197** obyvatel, z toho za prací vyjíždělo **9095** obyvatel a do škol **3102 žáků** a studentů. Z celkového počtu aktivně pracujících (18223 osob) vyjíždělo za prací **49,9% obyvatelstva**.

² Tento údaj je však obtížně srovnatelný, vysoká hodnota údaje za Středočeský kraj je dána zaměstnaností v automobilovém průmyslu.

Nejčastější destinací vyjízdky za prací a do škol je jednoznačně **Praha**, do hlavního města směřovalo v roce 2011 **7794 osob z území MAS**, z toho **6084 osob za prací a 1710 žáků a studentů do škol**. **Český Brod je druhým** nejcílenějším místem dojíždělo v roce 2011 **578 obyvatel**, z toho **za prací 314 osob a do škol 264 žáků a studentů**. **Třetím** nejfrekventovanějším místem jsou **Úvaly**, sem dojíždělo **186 obyvatel**, 99 osob za prací a 87 do školy. Dalšími místy jsou **Říčany**, kam dojíždělo 90 osob, dále **Čelákovice** se 132 dojíždějícími osobami a **Jirny** se 101 dojíždějícími osobami.

Obrázek č. 10: Dojíždka za prací a do škol



Zdroj: ČSÚ

Obrázek č. 11: Ilustrační foto vlakového nádraží Český Brod



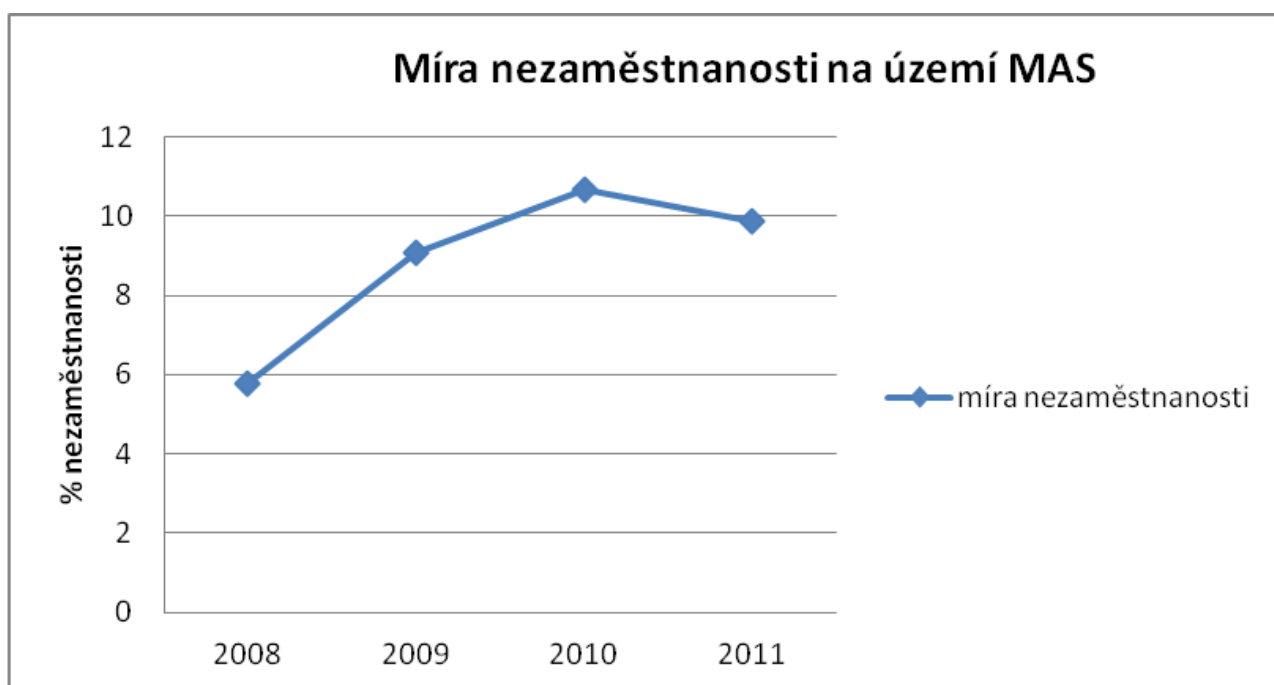
Zdroj: fotoarchiv Města Český Brod

NEZAMĚŠTNANOST

Nezaměstnanost na území MAS činila v roce 2011 **9,86%**. Nejnižší míra nezaměstnanosti byla ve Slušticích (2,5%), ve Škvorci – 3,5% a v Sibřině 4%. Míru nezaměstnanosti **vyšší než 10%** měly především menší obce **Břežany, Doubravčice, Horoušany, Hradešín, Chrást, Chrášťany, Klučov, Květnice, Masojedy, Mrzky, Přehvozdí, Příšimasy, Rostoklaty, Tismice a Vykáň.**

Nejnižší míra nezaměstnanosti byla v roce 2008 (**5,76%**) a pak se v souvislosti s rozvojem ekonomické krize začala od roku 2009 vzrůstat. Pokud **jde o srovnání se Středočeským krajem, ten vykazuje výrazně nižší hodnoty míry nezaměstnanosti**, v roce 2011 zde byla míra nezaměstnanosti **7,1%**. Území MAS **mělo v roce 2011 dokonce vyšší míru nezaměstnanosti, než činí průměr za celou ČR**, v ČR měl tento ukazatel hodnotu **8,6%**.

Obrázek č. 12: Míra nezaměstnanosti na území MAS

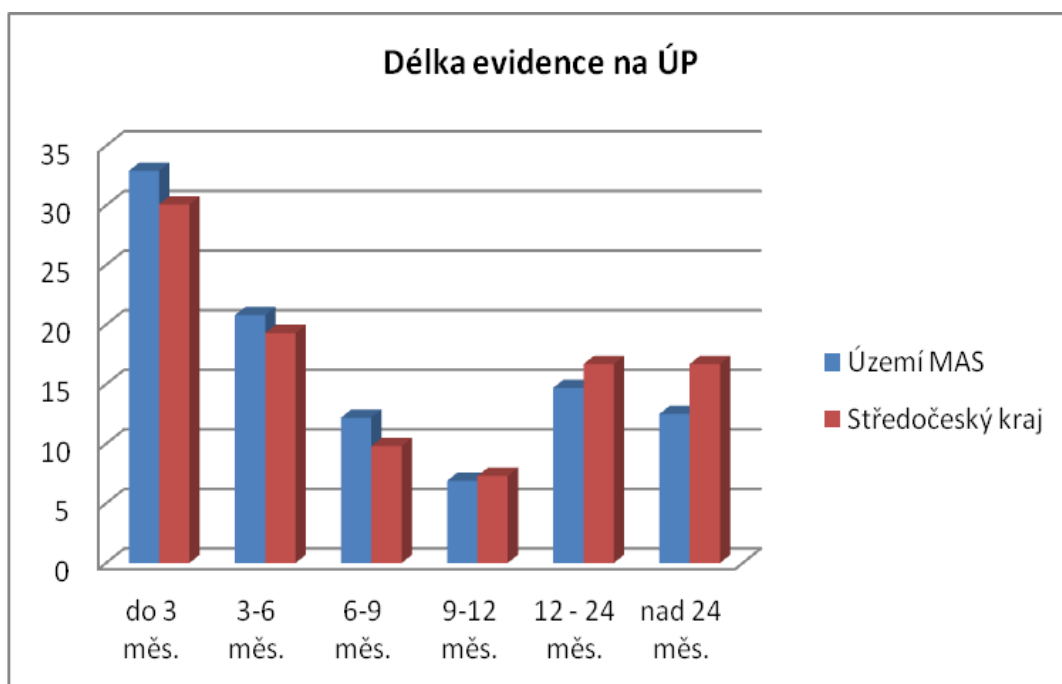


Zdroj: ČSÚ

Průměrný věk uchazeče o zaměstnání činil **38,5 roku**, tento údaj je **přibližně shodný** s hodnotami za Středočeský kraj (38,4 roku) a za ČR (38,7 roku).

Pokud jde o délku evidence na úřadu práce, nejvíce nezaměstnaných (**32,9%**) bylo registrováno na úřadech práce nejdéle 3 měsíce. Do šesti měsíců bylo na úřadech práce **250 (20,8%) uchazečů**. Dlouhodobě nezaměstnaných (osob evidovaných na úřadech práce déle než 12 měsíců) bylo **327 uchazečů (27,2%)**. **Tento údaj je nižší než činí podíl dlouhodobě nezaměstnaných za Středočeský kraj (33,4%).**

Obrázek č. 13: Délka evidence na úřadu práce (údaje ze SLBD 2011)



Zdroj: ČSÚ

V roce 2011 nejvíce uchazečů o zaměstnání mělo střední vzdělání bez maturity a vyučení, celkově šlo o **502 osob (41,7%)**. Další početnou skupinou byli lidé se základním vzděláním, kterých bylo na úřadech práce registrováno **25,1%**. Třetí početně významnou skupinou byly osoby mající úplné střední odborné vzdělání s maturitou. **(19,1%)**. Úplné střední všeobecné vzdělání s maturitou mělo **3,4% uchazečů** a vyučeno s maturitou bylo **3,7% uchazečů**. Nezaměstnaných vysokoškoláků bylo **5,9% (71 osob)** a osob s vyšším odborným vzděláním **1,1% (13 osob)**. Podíly uchazečů podle vzdělání na území MAS **jsou srovnatelné s podíly uchazečů v rámci Středočeského kraje**, kdy uchazeči se základním vzděláním tvořili 26,8%, vyučení a mající střední vzdělání bez maturity tvořili 42,0%, úplné střední všeobecné vzdělání mělo 2,9%, střední odborné s maturitou 17,1% a vysokoškolsky vzdělaných uchazečů bylo 5,3%.

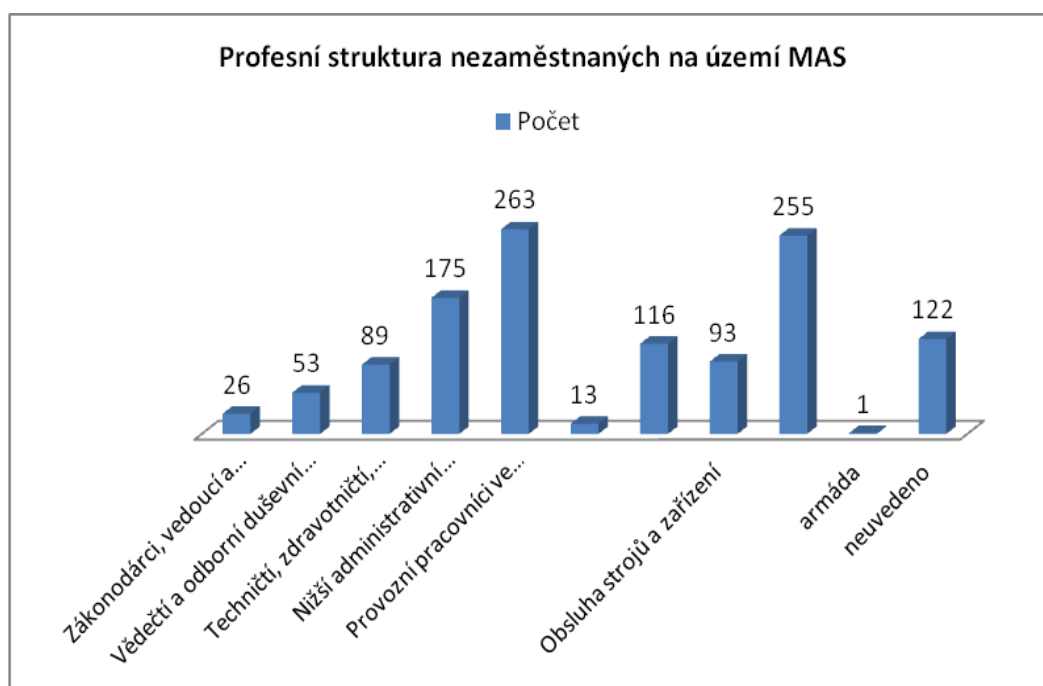
Nezaměstnanost absolventů byla na území MAS nižší než ve Středočeském kraji. Na území MAS bylo nezaměstnáno **4,4% absolventů**, zatímco ve Středočeském kraji **6,3% absolventů** a mladistvých.

Z hlediska profesního zařazení bylo mezi nezaměstnanými nejvíce **pomocných a nekvalifikovaných pracovníků, 255 osob (21,2%)**.

Další nejvíce nezaměstnanou profesní strukturou byla skupina **pracovníků v obchodě a ve službách**, jednalo se o **263 osob (21,8%)**.

Početně 175 nezaměstnaných **(14,5%) patřilo mezi nižší administrativní pracovníky**. Řemeslníci tvořili mezi nezaměstnanými **9,6%** a **techničtí, zdravotničtí a pedagogičtí pracovníci** tvořili **7,4%** z celkového počtu uchazečů.

Obrázek č. 14: Profesní struktura nezaměstnaných (údaje ze SLBD 2011)

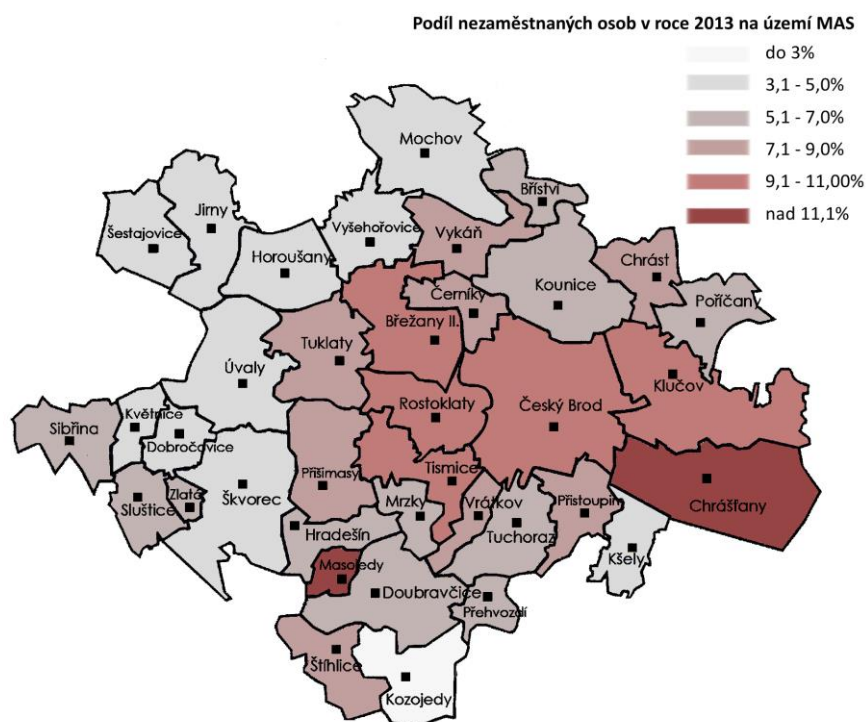


Zdroj: ČSÚ

V roce 2012 se změnila metodika zjišťování míry nezaměstnanosti. Do roku 2011 se míra nezaměstnanosti zjišťoval jako podíl uchazečů vůči ekonomicky aktivním osobám. V roce 2013 se začalo pracovat s novým pojmem, a to podíl nezaměstnaných osob, který vyjadřuje podíl dosažitelných uchazečů o zaměstnání ve věku 15 – 64 let ze všech obyvatel ve stejném věku. Tento ukazatel má kvůli odlišné definici jinou úroveň a je tudíž s původním ukazatelem nesrovnatelný, což činí problémy při interpretaci dat. Konkrétně na území MAS byla v roce 2011 míra nezaměstnanosti 9,86%.

V roce 2013 činí podíl nezaměstnaných osob 8,3%, toto zjištění působí zavádějící dojmem, že se situace v oblasti nezaměstnanosti lepší. Realita je však jiná, pokud se pracuje s absolutními počty: v roce 2011 bylo na území MAS nezaměstnáno 1206 osob a v roce 2013 1602 osob.

Obrázek č. 15: Podíl nezaměstnaných osob v roce 2013 na území MAS



Zdroj: ČSÚ, vlastní výpočty

OBCHOD A SLUŽBY

Ve většině obcí existuje možnost nákupu základních potravin, vyjma několika obcí (Mrzky, Tismice, Květnice, Přistoupim, Černíky, Masojedy, Štíhllice, Zlatá).

Lze odhadovat, že většina obyvatel užívá k nákupu v území či mimo něj existující a dopravně snadno dostupné obchody nadnárodních řetězců (velké a rodinné nákupy, zásoby). Nákup v místě využívají spíše ad hoc, rychlý nákup snídaně a svačiny a nápojů. Některé obce např. Dobročovice, Masojedy využívaly služeb pojízdné prodejny, její provoz však nebyl efektivní.

Minimum obcí si uvědomuje význam i sebemenšího obchodu v místě jako prvky ekonomické, pracovní a sociální stability, resp. příležitosti pro tyto skutečnosti.

Možnost nákupu nepotravinového sortimentu je limitována minimální poptávkou v místě, která se koncentruje do měst – Český Brod, Úvaly a míst koncentrované vyjíždky za prací - Praha, Kolín, Říčany apod.

Pokud jde o služby, v obcích se nejčastěji nabízejí služby související s provozem osobních aut, autoopravy, pneuservisy (často součást opravy). Vedle toho existuje i několik specializovaných pneuservisů (Český Brod, Úvaly). V území existuje pouze jeden prodejní autosalon (u Tuklat).

Mezi časté služby dostupné v obcích patří kadeřnické služby následované službami související s údržbou, opravou či nově zřizovanou instalací energií (elektro, voda, odpad, plyn apod.). Opravný spotřebičů jsou zastoupeny minimálně.

Další služby jako jsou například právní, účetní, vzdělávací, projekční, geodetické, finanční služby a pojišťovnictví se objevují spíše nahodile, koncentrují se do lidnatějších celků, do obou měst a městysů, popř. ve větších obcích v blízkosti Prahy (Šestajovice, Jirny).

Specifika území

- Rozdíl v míře ekonomické aktivity a míře nezaměstnanosti v západní a východní části území
- Vysoká zaměstnanost v terciárním sektoru
- Vysoká vyjížďka za prací

Kladné stránky:

- Druhá nejvyšší průměrná mzda v ČR

Záporné stránky:

- Vyšší podíl nezaměstnaných osob v území než v ČR (8,2%) a vyšší podíl nezaměstnaných osob než ve Středočeském kraji (7,1%)
- Kupní potenciál je realizován mimo území, především v Praze
- Vysoká vyjížďka za prací
- Nedostatek kvalifikované odborné síly (technické obory)
- Nepřipravenost území pro rozvoj podnikání
- Špatná komunikace mezi vedením obcí a místními podnikateli, absence užší spolupráce a propagace místního podnikání motivace ze strany obcí, a naopak podpory obcí ze strany podnikatelů, nedostatečný marketing při propagaci podnikatelů
- Nedostatek pracovních příležitostí s vyšším vzděláním a s částečným pracovním úvazkem

1.2.4. TECHNICKÁ INFRASTRUKTURA

VEŘEJNÉ OSVĚTLENÍ

Situace týkající se stavu veřejného osvětlení na území MAS **není příliš dobrá. Téměř dvě třetiny obcí by potřebovaly provést rekonstrukci veřejného osvětlení či provést jeho rozšíření, celkově jde o 23 obcí.** (Černíky – rozšíření veřejného osvětlení k dvěma novým domům, Český Brod – rozšíření na Štolmíř, osvětlení památek, Horoušany, Hradešín, Klučov, Kounice, Kozojedy, Květnice, Mochov, Mrzky, Poříčany, Přehvozdí, Rostoklaty, Sibřina, Sluštice, Tismice, Tuklaty, Tucharaz, Úvaly, Vrátkov, Vykáň, Vyšehořovice, Zlatá. Rekonstrukce je cílená především na přechod k úspornějšímu systému, k instalaci úspornějších svítidel.

VODOVODY A KANALIZACE

Na území MAS Region Pošembeří je vybudován **vodovod ve 29 obcích, z toho ve 23 obcích jsou k vodovodnímu řádu všechny lokality patřící k obci a v obcích (Břežany II, Chrášťany, Klučov, Kšely, Vrátkov) bylo většinou podíl napojení obyvatelstva cca 50%. V Sibřině je z vodovodu zásobována pouze MŠ a několik rodinných domů a bytů.** Podle výsledků ČSÚ ze šetření o vodovodech a kanalizacích **ve Středočeském kraji bylo v roce 2012 zásobováno vodou z vodovodů 83,8 % obyvatel. Na území MAS Pošembeří činil podíl obyvatel připojených k vodovodní síti cca 89%, což je údaj pod republikovým průměrem, který činil 93,5%.³**

V osmi obcích není zaveden vodovod, většina z těchto obcí plánují jeho výstavbu (Bříství, Mrzky, Tismice a Vykáň). Přehvozdí je napojená částečně na vodovod, v současné době probíhá výběrové řízení na zhotovitele vodovodního přivaděče z Kostelce nad Černými Lesy.

Obce mají většinou zpracovaný projekt společného vodovodního řádu s připojením na přivaděč nebo vlastní vodárnu a úpravnu vody, při realizaci projektu narážejí na jeho vysoké náklady.

Podíl obyvatel Středočeského kraje žijících v roce 2012 v bytech a domech napojených na kanalizaci dosahoval 68,6 %, na území MAS Pošembeří jde o 83% obyvatel, což je údaj blížíící se republikovému průměru (82,5%). K tomuto zjištěnému pozitivnímu údaji je nutné zohlednit skutečnost, že pokrytí kanalizací se týká měst a větších obcí, tedy zahrnuje větší počet obyvatelstva a díky tomu **zkresluje a idealizuje situaci v regionu.**

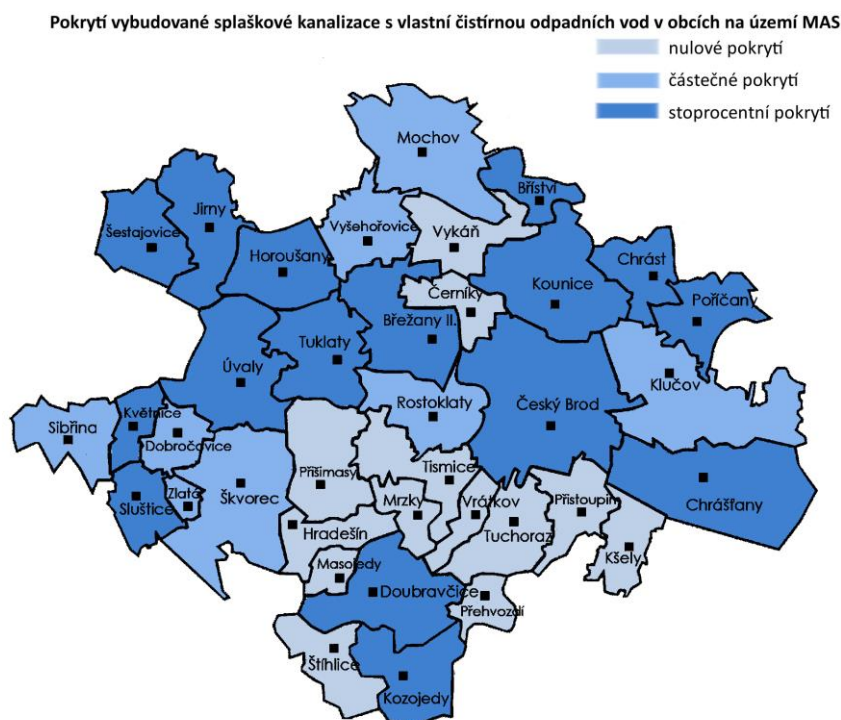
Ve skutečnosti řešení situace v oblasti čištění odpadních vod není na území MAS optimální a obce se snaží získat finanční prostředky na vybudování kanalizace v rámci různých dotačních titulů. **Vybudovanou splaškovou kanalizací s vlastní čistírnou odpadních vod s pokrytím celého svého osídleného území disponuje 16 obcí (Břežany II, Bříství, Český Brod, Doubravčice, Horoušany, Chrást, Chrášťany, Kounice, Kozojedy, Květnice, Jirny, Poříčany, Sluštice, Šestajovice, Tuklaty a Úvaly).**

Zhruba ve třetině obcí není vůbec vybudována kanalizace (Černíky, Hradešín, Kšely, Masojedy, Mrzky, Přišimasy, Přehvozdí, Přistoupim, Štíhllice, Tismice, Tuchoraz, Vrátkov a Vykáň). Částečné pokrytí kanalizací má 8 obcí (Dobročovice, Klučov, Mochov, Rostoklaty, Sibřina, Škvorec, Vyšehořovice a Zlatá). Vybudování čistíren odpadních vod považují za nutné tři obce (Dobročovice, Přehvozdí, Sluštice) a zvýšit kapacitu čistírny budou potřebovat tři obce (Tuklaty, Květnice, Úvaly).

Rozvoj úrovně technické infrastruktury je vnímán jako žádoucí i z hlediska samotných obyvatel území MAS Pošembeří. Z dotazníkového šetření je **oblast technické infrastruktury považována za druhou nejdůležitější oblast, kterou je třeba zlepšovat a rozvíjet.**

³ Zjištěno vlastním šetřením

Obrázek č. 16: Pokrytí území MAS kanalizační sítí



ENERGETIKA

Požadavky obcí týkající se dodávek energie, poruch a oprav vedení, jsou ze strany ČEZ řešeny víceméně po intenzivním urgování obcí. Polovina obcí je spokojena se stavem dodávek, nekolsavosti napětí apod.

Elektřinu z obnovitelných zdrojů využívá více domů v nových zástavbách: solární panely 10%, do deseti domů na obec tepelná čerpadla, cca 20 domů celkem fotovoltaika, ve staré zástavbě obcí se vyskytují solární panely v jednotkách domů na obec.

Teplo z fosilních pevných paliv je stále využíváno především ve staré zástavbě obcí – 80 %, nové zástavby do 10%. Zde se naskýtá velký prostor pro využití kotlíkových dotací.

Ve všech obcích do 10ti % domácností **topí dřevem**, Masojedy 70% (vlastní les - prodejna dřeva, lidi po dohodě si můžou provádět samosběr).

Šestnáct obcí na území MAS je plynofikovaných (Poříčany, Kounice, Horoušany, Šestajovice, Mochov, Jirny, Úvaly, Zlatá (satelit), Škvorec, Slibřina, Přistoupim, Sluštice, Český Brod, Mochov, Květnice, Dobročovic. Zaveden plyn nemá a nemá o plynofikaci zájem 6 obcí (Kšely, Zlatá - stará část), Přišimasy, Masojedy,

Vyšehořovice, Vrátkov). V 1 obci se nepovedl uskutečnit projekt (Rostoklaty). **Teplo z plynu v cisternách** využívá 14 objektů v celém území.

Topné minerální oleje využívají 3 objekty z území.

V regionu jsou **4 fotovoltaické elektrárny – Chrást, Liblice u Českého Brodu, Lstiboř a 3 bioplynové stanice** (Chrást, Chrášťany, Tuchoraz). V Poříčanech je vybudovaná elektrárna na spalování štěpku, která není doposud v provozu.

Čerpacích stanic pohonných hmot je 9 (Sibřina, Poříčany i LPG, 2x Český Brod, Horoušánky, Šestajovice/Jirny, Mochov, Úvaly Trilobit Tuklaty), **LPG** nabízejí 3 (Poříčany, Úvaly, Tuklaty), **biopaliva** čerpají zemědělci v pěti obcích (Kounice, Rostoklaty, Přehvozdí, Vyšehořovice, Přistoupim).

Kladné stránky

- Postupné zlepšování technické infrastruktury
- Snaha o přechod na úsporné technologie, pokud jde o veřejné osvětlení, obce si uvědomují provozní náklady

Záporné stránky

- Chybějící vodovodní sítě obcí nebo jejich špatný technický stav
- Nedostatečné pokrytí regionu kanalizační sítí
- Nedostatečné pokrytí regionu čistírnami odpadních vod
- Odvádění splaškových vod do dešťové kanalizace

1.2.5. DOPRAVNÍ INFRASTRUKTURA A DOPRAVNÍ OBSLUŽNOST

V regionu se nachází **poměrně hustá silniční síť**. Intenzita provozu na komunikacích je ovlivněna skutečností, že se území MAS Pošembeří nachází v blízkosti Prahy a že přes něj vedou důležité tranzitní tahy směrem na Prahu.

Na severu území MAS Pošembeří vede dálnice D11 z Prahy do Hradce Králové. Region je rovněž protnut silnicí **I. třídy č. I/12** vedoucí z Prahy do Kolína. V jižní části regionu prochází **silnice I. třídy č. I/2** (katastr obce Kozojedy)

Další významnou komunikací je silnice **II. třídy č. II/101**, která slouží k projíždění obcí okolo Prahy. Na území MAS Pošembeří vede přes obce Sluštice, Zlatá, Škvorec, Úvaly a Jirny. Mezi další silnice **II. třídy** procházející přes region je silnice **II/113** propojující Český Brod, Tismice, Mrzky, Doubravčice a Štíhllice, silnice **II. třídy II/272** vedoucí z Českého Brodu přes Kounice a Bříství, silnice **II. třídy II/330** z Českého Brodu, přes Klučov a Poříčany, silnice **II/245** vycházející z Českého Brodu, přes Černíky, Vykáň a Mochov, silnice **II/108** vedoucí přes území MAS Pošembeří a silnice **II/334** vedoucí přes Skramníky a Chotouň.

Stav komunikací je ze strany obcí považován za největší problém. Pokud jde o krajské silnice, často se jedná o hlavní tah obcí, tedy o nejpoužívanější komunikaci. Je v majetku kraje, ten však nepostupuje systémově při jejich opravách.

V regionu je zcela uzavřen most přes Výmolu ve Vyšehořovicích, do obce se lze dostat pouze objízdou trasou. V rekonstrukci je rovněž most na silnici vedoucí z Českého Brodu do Tuchorazi.

Řešení parkovacích ploch bývá problémem ve městech a větších obcích. Největší potřebu řešit tuto otázku pociťují obce, které jsou napojeny na železniční trať do Prahy (Česku Brod, Úvaly, Tuklaty, Rostoklaty). **Vytvoření parkoviště je prioritní pro jednu třetinu obcí – 12 obcí** (Břežany II, Bříství, Český Brod, Dobročovice Chrást, Jirny, Masojedy, Přešimasy, Rostoklaty, Tuklaty, Úvaly a Zlatá).

Nárůst automobilové dopravy se odvíjí od počtu registrovaných vozidel. Pro ilustraci na území obce s rozšířenou působností **Český Brod**, kam územně patří 22 obcí z MAS Pošembeří, **vzrostl počet registrovaných vozidel od roku 2009 o 27%**. Automobil se stal převládajícím dopravním prostředkem i pro krátké vzdálenosti. Svůj vliv na jev mám individualizace životního stylu.

Tabulka č. 7: Počet registrovaných vozidel na ORP Český Brod

Rok	2009	2010	2011	2012	2013
Počet registrovaných vozidel	18798	18829	18829	22916	23866

Zdroj: odbor dopravy MěÚ Český Brod

S narůstající dopravou se zvyšuje problém tranzitu kamionové dopravy přes obce. **Problém spočívá v tom, že kamiony si zkracují trasu z D1 a z D11 a naopak průjezdem přes obce nacházející se na území MAS Pošembeří. Celkem 20 obcí uvedlo, že se potýká s negativními důsledky tranzitu kamionů a nákladních aut či se snaží situaci řešit různými omezeními.**

Obrázek č. 17: Ilustrační mapa hlavních silničních tahů vedoucích přes území MAS



Zdroj: mapová aplikace www.posemberi.cz

Zkracování tras kamióny významně **zatěžuje některý obce hlukem a přispívá ke snížení kapacity komunikací nižších tříd a** má za následek významné poškození komunikací. Při průjezdu obcemi kamiony narušují statiku starých objektů, mezi něž patří i památky.

Zákaz průjezdu kamionů se podařilo prosadit obcím Šestajovice a Vrátkov, záměr prosadit jednosměrný provoz kamionů mají obce Tismice, Doubravčice a Mrzky, dále plánují omezit vjezd kamionů obce Mochov, Kounice, Kozojedy a Přehvozdí. Škvorec, Klučov, Květnice a Poříčany považují za nutné řešit průjezd kamionů obcí, Rostoklaty a Přistoupim se potýkají s problémy dané tím, že přes ně prochází velice frekventovaná silnice I. třídy I/12. Na problémy spojené s průjezdem kamionů obcí upozornily též obce Zlatá, Vykáň, Hradešín, Tuchoraz, zklidnění dopravy by bylo žádoucí v Přišimasech, Hradešíně a ve Štíhlicích.

Řešení v omezování dopravy jsou ovšem ošemetná, zlepšení dopravní situace v jedné obci se může negativně odrazit na sousedící obci. Jako příklad lze uvést plánovaný obchvat silnice I/12 u Úval, kdy se silnice přiblíží k obci Dobročovice.

Obce, které se nacházejí poblíž dálnice D11, se **potýkají s nadměrnou hlučností** (Bříství, Mochov, Jirny). Jirny by chtěly vybudovat protihlukový val.

Špatný technický stav u místních komunikací signalizovaly dvě třetiny obcí (25 obcí). Obce těžko získávají peníze na výstavbu nebo na rekonstrukci místních komunikací, které neexistují nebo jsou často v dezolátním stavu.

Ještě negativněji je vnímána situace týkající se chodníků v obcích. Neexistující chodníky jsou jedním z největších a nejčastějších problémů z pohledu obecních zastupitelů. Tato situace je negativně hodnocena i obyvateli regionu, tento fakt se potvrdil **v uskutečněném dotazníkovém šetření mezi obyvateli, kdy kvalita cest a chodníků** v ulicích v negativním hodnocení **skončila na prvním místě.** Neexistence chodníků představuje především problém bezpečného pohybu v obcích, který narůstá s ohledem na současnou intenzitu dopravy. Chodníky chybí ve starých zástavbách, není propojena stará a nová zástavba obce a nejsou vytvořeny chodníky průtahem obcí.

Chodníky nejsou rovněž vystavěny v nových čtvrtích obce, protože se s jejich výstavbou neplánovalo v rozpočtech. Určité řešení nahrazující finančně náročnou výstavbu chodníků v obytných čtvrtích se nabízí ve vytvoření obytných zón, kde je omezena rychlost motorových vozidel na 20 km/hod. **Potřebu vybudovat či rekonstruovat chodníky uvedlo celkově 34 obcí.**

Přes území MAS Pošembeří **vede nejfrekventovanější železniční trať v ČR,** směřující z Prahy směrem na Kolín. Pro většinu obyvatel je tato železniční trať dobře dostupná a využívá jejích služeb (dojíždka do práce, do školy, za sportem, kulturou). Trať má dvě vlakové stanice a čtyři zastávky na území MAS Pošembeří, ostatní obce jsou na železniční dopravu dobře navázány veřejnou autobusovou dopravou. Odjezdy vlaků směrem na Prahu probíhají buď v půlhodinovém intervalu (Český Brod, Rostoklaty, Tuklaty) či v patnáctiminutovém intervalu (Úvaly), i přesto jsou vlakové spoje v ranní a večerní špičce nedostačující z hlediska kapacity. Odjezdy vlaků směrem na Kolín jsou ve špičce v půlhodinových intervalech a mimo špičku vlaky odjíždí jednou za hodinu. V regionu však chybí v odpovídajícím rozsahu navazující služby k železniční osobní dopravě, úschovny kol a zavazadel. Problematická je i otázka bezpečnosti, v Českém **Brodě chybí**

podchod a bezbariérových přístup k nástupištím. Jako problém lze vnímat i stávající vzhled železničních zastávek.

V Českém Brodě byla provedena **rekonstrukce přednádraží**, vybudováním nového terminálu se zlepšilo a uspořádalo prostředí využívané cestujícími a dopravci.

V současnosti (jaro 2014) byla zahájena **rekonstrukce posledního úseku železničního koridoru** (Běchovice – Úvaly, kde se počítá s vybudováním nového podchodu v Úvalech, rekonstrukci železničního přejezdu a nádraží v Úvalech. V létě 2014 byla zahájena výstavba podchodu na železniční stanici v Českém Brodě.

Veřejná autobusová doprava je na území MAS Pošembeří provozována v rámci systému ROPID. **Autobusová síť v regionu je poměrně hustá a provázaná.** Pouze obec Zlatá uvedla, že postrádá přímé autobusové spojení směrem na Říčany.

Některé obce pociťují, že některé spoje **nejsou zcela vytížené a uvítaly by provoz nízkokapacitních autobusů, čímž by se snížily jejich výdaje z rozpočtu na veřejnou dopravu.** Celkově **šest obcí považuje za žádoucí řešit problém nízké vytíženosti** vybraných autobusových spojů (Černíky, Doubravčice, Chrástany, Sluštice, Tuchoraz a Vrátkov).

Kvalita a vybavenost autobusových zastávek v regionu je různá. **Potřebu rekonstrukce autobusové zastávky signalizovaly dvě obce** (Hradešín, Přistoupim).

Specifika území

- Vysoká hustota dopravní sítě

Kladné stránky

- Fungující systém veřejné hromadné dopravy
- Vlakové spojení s Prahou a Kolínem
- Existence zpomalovacích prvků v obcích

Záporné stránky:

- Vysoká intenzita provozu a s tím souvisejí jevy, tranzitní doprava si přes obce zkracuje trasu (hluk, prach, poškozování komunikací)
- Nevyhovující technický stav dopravních komunikací včetně místních komunikací
- Malá kapacita místa pro parkování
- Neexistující chodníky
- Nízká vytíženost některých autobusových linek z hlediska výše nákladů, které vynakládají obce na provoz veřejné autobusové dopravy

1.2.6. VZDĚLÁVÁNÍ A ŠKOLSTVÍ

Mateřské školy se nacházejí ve 23 obcích regionu, z toho v jedné obci funguje jen soukromá mateřská škola (Sluštice). Mateřskou školu nemá 14 obcí (Bříství, Černíky, Dobročovice, Kšely, Květnice, Masojedy, Mrzky, Přehvozdí, Přistoupim, Rostoklaty, Štíhllice, Vrátkov, Vykáň a Zlatá.

Problémy s absencí tohoto zařízení pociťují nebo by uvítaly jeho zřízení tyto obce: Bříství, Kšely, Květnice, Přistoupim, Rostoklaty a Zlatá. Některé obce, které mateřskou školu vůbec neměly, přistupují i k výstavbě mateřské školy na zelené louce (např. Šestajovice), nebo rekonstruují vhodné objekty (Hradešín).

Kapacity v mateřských školách ilustruje následující tabulka:

Tab. č. 8: Kapacity mateřských škol na území MAS

Mateřská škola	Kapacita	Popis, pozn.
Mateřská škola Břežany II	28	
Mateřská škola Chrást	28	
Mateřská škola Tuchoraz	50	
Mateřská škola Tismice	50	
MŠ Doubravka v Doubravčicích	25	
Mateřská škola Český Brod, Sokolská 1313	138	
Mateřská škola Český Brod, Kollárova 71	108	
Mateřská škola Český Brod-Liblice, Lstibořská 183	46	
Mateřská škola Klučov	39	
Mateřská škola Přišimasy	35	
Základní škola T.G.Masaryka a Mateřská škola Poříčany	81	
Mateřská škola Kounice	53	
Mateřská škola Tuklaty	50	
Mateřská škola Hradešín	40	
MŠ Horoušany	40	Docházka na sdílená místa
MŠ Chrát	24	Jednotřídka
MŠ Jirny	128	5 tříd
MŠ Kozojedy	55	

MŠ Mochov	50	2 třídy
MŠ Sibřina	96	5
MŠ Sluštice	50	2
MŠ Šestajovice	100	4
MŠ Škvorec	65	
MŠ Úvaly, Kollárova	227	V tomto roce nepřijato 88 dětí
MŠ Vyšehořovice	20	
Celkem	1445	

Zdroj: vlastní šetření

Stávající síť mateřských škol je doplněna možností využít soukromá zařízení péče o děti, například v Úvalech existuje soukromá Anglicko česká mateřská škola.

Stávající počet míst v mateřských školách je v současné době nedostatečný. Tento stav je dán skutečností, že v období **od roku 2007 trvale stoupají počty narozených dětí** na území MAS Pošembeří. Počet narozených dětí se od roku 2000 do roku 2013 **navýšil o 122,3%** (v roce 2000 se v regionu narodilo 237 dětí, v roce 2013 527 dětí).

Tabulka č. 9: Počty narozených dětí

Rok	2000	2001	2002	2003	2004	2005	2006	2007	2008	2009	2010	2011	2012	2013
Počet narozených	237	278	236	318	305	356	369	459	521	511	545	532	525	527

Zdroj: ČSÚ

Počty dětí ve věku 3-5 let, tedy ve věku docházky do předškolních zařízení by se měly vyvíjet následovně.⁴ **Současná kapacita mateřských škol na území MAS je 1445 míst**, odhadovaná potřeba navýšení je cca 200 míst. V potřebě nejsou zohledněny další faktory ovlivňující aktuální potřebu míst, zejména migrační přírůstek a rovněž odklady povinné školní docházky. Dále je třeba počítat s faktem, že část dětí ze skupiny, která dosáhne v daném kalendářním roce 6 let, dochází rovněž do mateřských škol.

⁴ Výpočty vycházejí pouze v počtu narozených dětí, není zohledněna migrace a případná úmrtnost.

Tabulka č. 10: Posun počtu dětí ve vybraných věkových skupinách v období 2014 – 2020

Rok	2014	2015	2016	2017	2018	2019	2020
Děti ve věku 3-5 let	1588	1604	1584				
Děti ve věku 6 let	521	511	545	532	525	527	
Děti ve věku 6-10 let	2010	2216	2405	2568	2634	2640	
Děti ve věku 11-15 let	1303	1374	1493	1584	1807	2010	2216
Děti ve věku 15 let	234	237	278	236	318	305	356

Zdroj: ČSÚ, vlastní výpočty

Do zvýšené poptávky se rovněž promítá fakt pozitivního migračního přírůstku v obcích nacházejících se západní části území MAS. Lze předpokládat, že **migrační přírůstek je vyšší, protože nejsou zachyceny děti, které mají trvalé bydliště (spolu s rodiči) v jiném místě**, než je území MAS. Není zachyceno ve statistikách, nicméně vyšší zápisy do MŠ a ZŠ tento stav naznačují. Kladný migrační přírůstek ilustruje následující tabulka.

Tabulka č. 11: Počty přistěhovalých na území MAS Pošembeří

Rok	2002	2003	2004	2005	2006	2007	2008	2009	2010	2011
Počet přistěhovalých	288	406	664	979	857	1370	1440	1060	926	842

Zdroj: ČSÚ

Je třeba počítat se skutečností, že jde o jev přechodný vzhledem k tomu, že dochází celorepublikově k poklesu porodnosti. Obce a města, které mají mateřskou školu, se snaží navýšit její kapacitu rozšířením prostor a různými přístavbami. **Rekonstrukci či rozšíření mateřské školy má v záměru třetina obcí** (Břežany, Český Brod, Doubravčice, Klučov, Kounice, Jirny, Poříčany, Přišimasy, Sibřina, Tismice, Tuchoraz a Vyšehořovice). Výstavbu nové mateřské školy plánuje městyš Škvorec a obec Květnice.

Celkově v regionu funguje 13 základních škol, z toho je 6 škol, které mají 1. i 2. stupeň (Český Brod, Úvaly, Poříčany, Škvorec, Kounice) a 6 škol malotřídního typu s 1. stupněm (Mochov, Bylany, Jirny, Přistoupim, Šestajovice, Tuklaty) a jedna soukromá základní škola ve Škvorci. V této oblasti je situace problematická, neboť **kapacita škol je nedostačující**. V některých obcích došlo již k naplnění maximální kapacity žáků školy. Velký problém v obcích, kde škola není a nikdy nebyla. Děti z jedné obce dojíždějí do několika obcí do

okolních škol (podle toho, kde je přijmou). Nejhorší situace je v obcích Sibřina, Květnice, Sluštice, Dobročovice, Zlatá. Speciální školy jsou v Českém Brodě a v Úvalech.

Tabulka. č. 12: Přehled základní škol na území MAS

Název základní školy	Zřizovatel	Kapacita	Pozn.
Základní škola Bylany, Chrášťany	Obec Chrášťany	60	Malotřídní škola 1.-5. ročník
Základní škola Kounice	Městys Kounice	222	1.-9. ročník
Základní škola Tuklaty,	Obec Tuklaty	60	Malotřídní škola 1.-5. ročník
Základní škola Český Brod, Tyršova 68,	Město Český Brod	550	1.-9. ročník
Základní škola Český Brod, Žitomířská 885,	Město Český Brod	600	1.-9. ročník
Základní škola Přistoupim,	Obec Přistoupim	40	Malotřídní škola 1.-5. ročník
Základní škola T.G. Masaryka a Mateřská škola Poříčany,	Obec Poříčany	270	1.-9. ročník
Základní škola a Praktická škola, Český Brod, Žitomířská 1359	Město Český Brod	117	
ZŠ Jirny	Obec Jirny	255	1.-5.ročník
ZŠ Mochov	Obec Mochov	70	1.-5. ročník
ZŠ Šestajovice	Obec Šestajovice	90	6.-9. ročník, 1. a 2.ročník po jedné třídě
ZŠ Škvorec	Městys Škvorec	200	1.-9. ročník
ZŠ Škvorec Purkrabka	Soukromý subjekt	70	1.-5. Ročník
ZŠ Úvaly	Město Úvaly	686 ⁵	1.-9. ročník
Celkem kapacita		3290	

Zdroj: vlastní šetření

Provoz škol a mateřských škol znamená finanční zátěž městských a obecních rozpočtů. Rozpočty obcí a měst, které mají mateřskou nebo základní školu, jsou hodně zatíženy údržbou, výstavbou, přístavbou, rekonstrukcí těchto objektů. V podstatě ve všech obcích, které spravují tyto školské objekty, došlo v posledním období k velkým investicím směrem k těmto budovám.

Rekonstrukce či přístavbu budovy školy by byla prioritní pro obec Hradešín, Mochov, Poříčany, Přistoupim, Tuklaty a Úvaly. **Výstavbu nové školy** by chtěly zrealizovat obce Doubravčice, Květnice, Sibřina. Problémy

⁵ Počet žáků k 1.9.2013

s absencí školy pociťují dále Rostoklaty, Dobročovice, Štíhllice považují za problematickou platbu za žáky. Obec Jirny by chtěla rozšířit školu o druhý stupeň.

Na území MAS Pošembeří se nacházejí **dvě střední školy**, obě v Českém Brodě, Gymnázium a Střední odborná škola v místní části Liblice. Gymnázium funguje i jako osmileté vzdělávací zařízení. Jde o zařízení zřizovaná krajem. Obecně lze říci, že nabídka středního školství je široká vzhledem k dostupnosti středních škol různého zaměření v Praze a v Kolíně. V území není rovněž žádné učiliště. Na území MAS se nenachází žádná vysoká škola ani žádné její detašované pracoviště.

Pokud jde o umělecké školy, jde rovněž o krajská zařízení, **v regionu je pouze jedna Základní umělecká škola** v Českém Brodě s detašovaným pracovištěm v Úvalech, poptávka vysoce převažuje nabídku. Největší převis poptávky je u hudebních oborů.

Možnosti jazykového vzdělávání nejsou v regionu omezeny jen na města či větší obce, **možnost využít soukromé výuky cizích jazyků nabízí 16 obcí. (43%)**

Celoživotní vzdělávání občasně probíhá formou kurzů pořádaných většinou neziskovým sektorem. V současné době není po tomto typu výrazná poptávka, nicméně lze očekávat její vytvoření v souvislosti s narůstajícím počtem seniorů. Zájem je o vzdělávání a získávání dovedností v oblasti IT technologií.

Kladné stránky

- **Dobrá soudržnost a spolupráce mezi obcemi** – obce, které mají školu a kapacitu, jsou ochotni přijímat žáky z jiných obcí.
- **Existující nabídka mateřských center a spolků nabízejících hlídání dětí jako alternativa n k nedostatečné kapacitě mateřských škol**

Záporné stránky

- **Nedostatek míst v mateřských školách** – rodiče v některých obcích mají velký problém dítě umístit do mateřské školy
- **Nízká kapacita základních škol** - nejkritičtější situace je v západní část území

Obrázek č. 18: Ilustrační fotografie MŠ Kounice



Zdroj: www.ms-kounice.cz

1.2.7. SOCIÁLNÍ OBLAST A ZDRAVOTNICTVÍ

VYBAVENOST ÚZEMÍ MAS ZDRAVOTNICKOU PÉČÍ

Na území MAS je v současné době jedna nemocnice a to Českém Brodě. V nemocnici byl v minulých letech redukován provoz jednotlivých oddělení, až se nemocnice vyprofilovala jako zařízení orientující se převážně na péči o dlouhodobě nemocné.

Lékařská péče praktických lékařů je dostupná ve městech a větších obcích regionu. Celkově je na území MAS **13 praktických lékařů pro dospělé**, z toho 5 je v Českém Brodě, 3 lékaři v Úvalech, 2 v Jirnech, 1 v Šestajovicích, 1 ve Škvorci a 1 v Mochově.

V regionu je celkově **11 stomatologů**, v Českém Brodě je 5 zubních ordinací a v Úvalech 3 ordinace, zubní ordinace jsou též ve Škvorci, v Šestajovicích a v Jirnech (vždy 1 ordinace). Ortodontická ordinace je v Českém Brodě.

Praktičtí lékaři pro děti a dorost mají ordinaci v Českém Brodě (3 lékaři), v Úvalech (2 lékaři), v Jirnech (2 lékaři), 1 lékař je v Šestajovicích, v Poříčanech a v Mochově. Celkem je v regionu **10 dětských lékařů**.

Gynekologická péče je dostupná v Českém Brodě (dva lékaři) a v Úvalech (2 lékaři) a v Jirnech (1 lékař).

Specializované lékařské ambulance jsou soustředěny v Českém **Brodě**, v nestátním zdravotnickém zařízení **v Jirnech** a na poliklinice **v Úvalech** V Českém Brodě je dostupné služby lékařů z oborů cévní chirurgie, dětská chirurgie, kožní, diabetologie, ORL, fyzioterapie (4 ordinace), gastroenterologie, chirurgie, neurologická, oční, ortopedie, interna (2 ordinace), urologie, psychiatrie. Někteří odborní lékaři jsou dostupní po omezenou dobu, například jeden v týdnu například psychiatrická ambulance a urologie.

Další specializované ambulance jsou v Jirnech, kde je otevřena ordinace alergologie, endokrinologie, kardiologie, kožní, neurologie, chirurgie, dětská chirurgie, neurologie, ortopedie, gynekologie, ortopedie, ORL, urologie, fyzioterapie, rehabilitace a psycholog. Speciální ambulance – interna je rovněž v Poříčanech a v Úvalech.

V okrese Kolín činil počet ambulantních lékařů na 10000 obyvatel hodnotu 23,94. Za území MAS je tato hodnota výrazně nižší, při počtu ambulantních lékařů cca 67, činí 17,57 lékaře na 10000 obyvatel.

Logopedická péče je zajištěna dvěma logopedy v Českém Brodě a jedním v Úvalech.

Lékáren je v regionu celkem 5, z toho jsou 3 lékárny v Českém Brodě, 1 v Jirnech a 1 v Úvalech. V Českém Brodě je výjezdové stanoviště záchranné služby. Lékařská služba první pomoci není přímo dostupná v území MAS. Akutní lékařské ošetření je možné využít v Kostelci nad Černými Lesy a v Kolíně, Nymburce a pro děti v Kolíně a Nymburce.

Na území MAS je rovněž dostupná **domácí zdravotní péče**. Hlavním poskytovatelem je Agentura komplexní domácí péče ANNA se sídlem v Klučově, její služby pokrývají většinu území MAS. Domácí zdravotní péče je poskytována ještě ve městě Úvaly a v obcích Jirny a Tuklaty.

SOCIÁLNÍ SLUŽBY

V současné době podléhá poskytování sociálních služeb registraci dle zákona č.108/2006 Sb., o sociálních službách. Vedle toho mohou být poskytovány neregistrované služby.

Na území MAS mají registraci na poskytování sociálních služeb následující organizace:

- **Penzion Anna Český Brod** – domov pro seniory a pečovatelská služba. Domov pro seniory má kapacitu 99 lůžek, tato kapacita není v současné době dostačující. Pečovatelská služba je podle zájmu poskytována i v dalších obcích, například v Tismicích, Bylanech, Nové Vsi II, Vrátkově a Tuklatech. V poslední době stoupá zájem o zajištění doprovodu k lékaři.
- **Domov seniorů Úvaly** - domov pro seniory a odlehčovací služby a dům s pečovatelskou službou
- **Zvoneček Bylany**, - odlehčovací služby, denní stacionář, týdenní stacionář a domov pro osoby se zdravotním postižením, chráněné bydlení.
- **Občanské sdružení LECCOS** - nízkoprahové zařízení pro děti a mládež, sociálně aktivizační služby pro rodiny s dětmi. LECCOS nepůsobí pouze v Českém Brodě, své služby pro děti a mládež nabízí terénní formou rovněž v Chrástanech a Poříčanech. Terénní služby pro rodiny s dětmi poskytuje též v okolních obcích Českého Brodu, dle potřeb klientů. Snahou tohoto sdružení je pokrýt svými službami další obce na území MAS.

Obyvatelé obcí na území MAS využívají také nabídku sociálních služeb subjektů nacházejících se mimo toto území.

Jsou to například:

- **Kontaktní centra, odborné sociální poradenství, sociálně aktivizační služby pro rodiny s dětmi, terénní programy** poskytuje Občanské sdružení Prostor se sídlem v Kolíně.
- **Odlehčovací služby a osobní asistenci** nabízí Spirála pomoci o.s. se sídlem v Kolíně.
- **Odborné sociální poradenství pro cizince** nabízí Centrum pro integraci cizinců sídlem v Kolíně.
- **Respirační péči i odlehčovací služby** poskytuje VOLNO, kolínské občanské sdružení.

Za hranicemi území MAS se nacházejí rovněž dva domovy pro seniory: Domov pro seniory v Kostelci nad Černými Lesy a Domov Hačka se sídlem v Olešce. Pečovatelská služba je zajišťována zejména na východě území Centrem zdravotních a sociálních služeb Poděbrady.

Na území zcela chybí některé sociální služby, není zde žádný azylový dům. Ubytování pro matky s dětmi je možné pouze v azylovém domě provozovaném Arcidiecézní charitou Praha v Brandýse nad Labem. **Rovněž zde nejsou služby pro sociálně vyloučené osoby**, pro osoby bez domova.

Na území není dostupné ani žádný typ zařízení, **kteří poskytuje paliativní péči** tj. péči o nevléčitelně a těžce nemocné osoby. Problematická je taktéž kapacita domovů pro seniory, na umístění do domova jsou dlouhé čekací lhůty.

Služby neregistrované podle zákona o sociálních službách a aktivity podporující určitý společenský standart v této oblasti, nabízejí na území MAS Pošembeří i některé nestátní neziskové organizace.

Často vyhledávané jsou **prorodinné služby a aktivity**, které zastupují mateřská nebo rodinná centra. Rodinná nebo mateřská centra jako registrovaná sdružení existují **v devíti obcích v regionu.**⁶

⁶ Podrobněji v kapitole Život v obcích – spolková činnost

Témata podporující zdravé rodinné vztahy a vícegenerační soužití najdeme také u českobrodského občanského sdružení Magráta a kounické Mezery, o.s. Touto cestou se vydalo i občanské sdružení Sosák ze Sibřiny.

Na prevenci, osvětu a bezpečnost v Českém Brodě se soustředí občanské sdružení Českobrodák. Certifikované programy primární prevence na základních školách realizuje v Českém Brodě Občanské sdružení LECCOS.

Se seniory v regionu nově pracuje občanské sdružení M'am'aloqa, které se zaměřuje na jejich IT dovednosti a sebevzdělání.

Tělesně handicapovaným občanům, kteří mají rádi sport, se věnuje občanské sdružení Černí koně z Nových Jíren. Svoji činnost zaměřuje především na cyklistiku handicapovaných a na bezplatnou půjčovnu speciálních kompenzačních pomůcek, nahrazujících handicapovaným pohyb na běžném jízdním kole.

Kladné stránky

- Odbornost poskytovaných sociálních služeb
- Spolupráce mezi jednotlivými poskytovateli sociálních služeb
- Dostupnost a různorodost vybraných sociálních služeb
- Zájem seniorů o aktivní život

Záporné stránky

- Opomíjení významu sociálních služeb z hlediska samosprávy v menších obcích
- Nedostatečná kapacita domova pro seniory
- Absence azylového ubytování pro matky s dětmi
- Absence sociálního bydlení
- Zvýšený výskyt drogově závislých
- Nedostatečná podpora prevence sociálně patologických jevů
- Oslabení Českého Brodu v oblasti poskytování zdravotní péče - chybějící odborní lékaři – nutnost dojížděky do Prahy a Kolína
- Časté opomíjení potřebnosti sociálních služeb v závislosti na demografickém vývoji

1.2.8. ŘÍZENÍ OBCÍ, INFORMOVANOST, SPOLUPRÁCE

MAS Pošembeří zahrnuje území **37 obcí**, které spadají pod správní působnost čtyř obcí s rozšířenou působností: **Český Brod, Brandýs nad Labem – Stará Boleslav, Nymburk a Říčany**. Území MAS Pošembeří se rozkládá na území tří okresů, **Kolín, Praha – východ a Nymburk**. Z celkového počtu 37 obcí **18 obcí** územně náleží do **okresu Kolín, 14 obcí do okresu Praha-východ a 5 obcí do okresu Nymburk**. Pokud jde o správní obvody obcí s rozšířenou působností, **do správní působnosti Českého Brodu patří 22 obcí, do působnosti obce Brandýs nad Labem 11 obcí, do působnosti obce Říčany 3 obce a do působnosti ORP Nymburk 1 obec**. Z této územně správní diferencovanosti se odvíjí i spádovost obcí pod jednotlivé složky integrovaného záchranného systému a z toho vyplývající nekoordinovanost řešení některých problémů zejména otázky bezpečnosti.

Budovy, ve kterých jsou umístěny obecní úřady, patří většinou do majetku obce. Tyto budovy jsou většinou ne v zcela vyhovujícím stavu. **Potřebu rekonstrukce budovy obecního úřadu signalizovalo 25 obcí** (Břežany II, Bříství, Černíky, Český Brod, Doubravčice – nedostačující prostory, Hradešín - malé prostory (vybudování patra), Chrást – zateplení, Kounice, Kšely, Květnice, Jirny, Mrzky, Poříčany, Přehovzdí, Přešimasy, Rostoklaty, Sibřina, Sluštice, Škvorec, Štíhllice, Tuklaty, Tucharaz, Úvaly, Vrátkov a Zlatá).

Vzájemná spolupráce obcí je institucionálně zakotvena, členství ve svazcích je motivováno společnými zájmy a cíli. V oblasti Úval a okolí vznikl v roce 1994 **Svazek obcí Úvalsko**, jehož cílem je celkový rozvoj mikroregionu, územní plánování, životního prostředí a cestovního ruchu. Sdružuje celkem **3 obce, Úvaly, Horoušany a Jirny**. Dvě obce, **Bříství, Kounice**, je členem svazku obcí **Mikroregion Polabí**.

Zhruba polovina obcí MAS Pošembeří je členy Svazu měst a obcí: Břežany II, Český Brod, Horoušany, Doubravčice, Jirny, Kounice, Květnice, Poříčany, Přistoupim, Rostoklaty, Sluštice, Šestajovice, Štíhllice, Tismice, Tucharaz, Tuklaty, Úvaly, Vrátkov, Vykáň.

Český Brod navíc participuje v dalších sdruženích, je členem Sdružení historických sídel Čech, Moravy a Slezska, Společenství měst s husitskou minulostí a tradicí a Národní sítě zdravých měst a má dvě družební města německý Köngen a Southwell z Velké Británie.

Obce využívají v komunikaci se svými občany různé prostředky, **nejčastěji obecní rozhlas, rozesílání emailových zpráv a SMS zpráv a uveřejňování informací na svých webových stránkách**. Webové stránky mají všechny obce. Další formou sdělování informací je vydávání nejrůznějších zpravodajů a občasníků. **Obecní rozhlas používá 16 obecních úřadů, z toho tři obce potřebují provést jeho rekonstrukci** (Břežany II, Černíky, Hradešín). Další obce předpokládají pořízení nového obecního rozhlasu nebo obnovení již nefunkčního rozhlasu, jde o následující města a obce: Český Brod, Doubravčice, Jirny, Masojedy, Tuklaty, Úvaly a Zlatá.

Tři čtvrtiny obcí vydávají zpravodaj či obdobnou tiskovinu, ve které pravidelně informují své občany o dění v obci. Ostatní obce (Bříství, Černíky, Dobročovice, Chrást, Kšely, Masojedy, Mrzky, Sluštice, Vrátkov, a Zlatá) k informování svých občanů využívají spíše své webové stránky a systém zasílání informačních emailových zpráv.

Kladné stránky

- Dobrá informovanost obyvatel o činnosti obce – využívání různých komunikačních zdrojů – SMS zprávy, zasílání aktualit e-mailem, vydávání zpravodajů apod.
- Využívání moderních technologií pro informování obyvatel obce

Záporné stránky

- Územně správní diferencovanost obcí a z ní plynoucí nekoordinovanost řešení některých oblastí např. bezpečnosti
- Nahodilost spolupráce- jednorázové projekty
- Hašení problémů z minulosti (úřady)
- „Nízká finanční gramotnost“
- Nedostatečné komunitní projednání záměrů obce

1.2.9. OBČANSKÁ VYBAVENOST OBCÍ A SLUŽBY

KULTURNÍ A OBČANSKÁ VYBAVENOST

Možnosti kulturního vyžití jsou silně ovlivněny blízkostí Prahy. Z řízených pohovorů vyplývá, že se **obce potýkají s nedostatečnými prostory po kvalitativní stránce pro pořádání kulturních akcí.**

Mnohé obce mají potenciál pro pořádání kulturních akcí, nicméně potýkají se s absencí vhodných prostor a využívají proto náhradní řešení jako je půjčování prostor v základních a mateřských školách (Chrástky) nebo využívají obecní hostince se sálem (Horoušany, Hradešín, Chrást, Kozojedy, Tuchoraz, Tuklaty Vyšehořovice, Zlatá, restaurace – Květnice, či sokolovny (Klučov, Kounice, Mochov, Přistoupim, Přišimasy, Škvorec, Úvaly či pronajímají prostory od jiné obce jako je to v případě Šestajovic, které takto využívají sál v Jirnech. Na druhou stranu se těmito náhradními řešení pro pořádání kulturních akcí, získává využití pro budovy, které by se jinak nevyužívaly nebo by se využívaly pouze sporadicky. Některé obce absenci či nedostatečné prostorové podmínky pro pořádání kulturních akcí pocítují jako problematické a **mají v záměru provést rekonstrukci stávajících prostor využívaných pro kulturu** (Břežany II, Bříství, Český Brod, Dobročovice, Horoušany, Chrástky, Jirny, Kšely, Mochov, Poříčany, Přistoupim, Rostoklaty, Tismice, Vrátkov, Vykáň či **vybudovat nové zařízení** (Hradešín, Sibřina, Sluštice, Štíhlce, Tuklaty a Zlatá). V Šestajovicích zcela chybí prostory pro kulturní akce, tato skutečnost je vnímána jako problém, nicméně obec využívá kulturní dům v Jirnech.

Lze konstatovat, že **více než polovina obcí patřících do regionu Pošembeří je nucena řešit situaci týkající se materiálního zázemí pro pořádání kulturních akcí.** Ideálním řešením pro realizaci kulturních akcí by byla existence multifunkčních prostor, kde by se pravidelně odehrávaly různé kulturní, sportovní a zájmové aktivity. Pokud jde o názory obyvatel k možnostem volnočasového využití, **49% obyvatel považuje za důležité, aby bylo více rozvíjeno zázemí pro kulturní, společenské a sportovní akce.**

V regionu Pošembeří jsou pořádány rovněž kulturní akce, které mají díky svému věhlasu do určité míry „nadregionální“ charakter. Namátkou lze zmínit festival Brodivadlo, Královské Brodění, Oivalskej bigbít, Hradešínské struny, Přehvozďení.

Na kulturním rozvoji obcí se odráží i existence místních knihoven. **V regionu Pošembeří funguje celkově 21 knihoven z celkového počtu 37 obcí (57%).** V některých obcích je v rámci knihovny k dispozici veřejný internet, knižní fond je obměňován prostřednictvím výměnného fondu, který je majetkem Středočeského kroje. K tomu obce podle svých možností dokupují samy knihy. Knihovny v malých obcích bývají otevřeny většinou jedenkrát do týdne.

Provoz knihoven je zejména na menších obcích spojen s malým zájmem čtenářů. Z dotazníkového šetření nevyplývaly žádné zvláštní požadavky zlepšení knihovnických služeb v regionu. **Výjimku tvoří Městská knihovna v Českém Brodě, která postrádá odpovídající prostorové podmínky pro svůj provoz.** Zejména chybí dostatečné prostory pro dětské oddělení, dále chybí prostory pro čítárnu a pro sociální zázemí.

V regionu fungovala **dvě kina, v Českém Brodě a v Úvalech⁷.** Kino v Českém Brodě ukončilo svou činnost v roce 2011 vzhledem k tomu, že nedostačovalo svou nabídkou a technickým zázemím konkurovat možnostem, které skýtají pražská multikina. Po provedené rekonstrukci bylo kino znovu otevřeno v říjnu 2013 s tím, že bude fungovat jako víceúčelové kulturní zařízení.

Obce pro **konání slavnostních obřadů** nemají až na výjimky zvláštní prostory, nýbrž využívají jako obřadní síně sály pro kulturní akce. (např. Úvaly - sál v Domě s pečovatelskou službou. Využívány jsou i prostory mateřský škol a základních škol, hasičárny, fary a kostely. V Českém Brodě se nachází kromě obřadní síně na městském úřadě i netradiční obřadní síň, slavnostní obřady se odehrávají v historickém podzemí.

Smuteční síň je pouze v Českém Brodě. Tato stavba vzniklá za éry socialismu však neskýtá zcela důstojné zázemí pro konání smutečních obřadů. V obřadní síni byly provedeny některé dílčí úpravy, pro celkovou rekonstrukci nejsou potřebné finanční prostředky.

Ve 24 obcích regionu se nachází celkově 31 hřbitovů. Obce, které nemají vlastní hřbitov, využívají jako pohřebiště některý ze spádových hřbitovů. Na území MAS Pošembeří lze nalézt rovněž jeden evangelický hřbitov v obci Kšely, na němž se dochovaly zajímavé klasicistní náhrobky. V obci Přistoupim se nachází židovský hřbitov založený v roce 1713 a evidovaný jako nemovitá kulturní památka.

Stav hřbitovů je v regionu poměrně dobrý, jako prioritu tuto otázku vnímá 5 obcí. Český Brod potřebuje provést rekonstrukci smuteční síně a Černíky, Přehvozďí, Přistoupim a Škvorec považují za důležité provést rekonstrukci hřbitova. Obec Kšely má v záměru rekonstruovat evangelický hřbitov.

⁷ Údaj k 31.12. 2003 z Městské a obecní statistiky vedené ČSÚ

VEŘEJNÁ ZELEŇ

Péče o veřejnou zeleň je zajišťována především svépomocí, **o veřejná prostranství** se samo stará 25 obcí. Některé obce si k tomu ještě navíc objednávají údržbu zeleně smluvně. (Bříství, Horoušany, Květnice a Sluštice). Osm obcí si zajišťuje péči o veřejnou zeleň smluvně jako službu. Téměř všechny obce využívají při údržbě veřejné zeleně vlastní techniku. Vlastní technikou nedisponuje 6 obcí. 9 obcí potřebuje technické vybavení k údržbě veřejné zeleně. Výsadbu většinou řeší svépomocí, 2 obce (Příšimasy, Úvaly) mají dotace na revitalizaci. Český Brod realizoval projekt revitalizace veřejné zeleně.

SPORTOVNÍ VYBAVENOST OBCÍ

Život v obcích patří zejména **sportu, v téměř každé obci existuje tělovýchovná jednota či sportovní klub, který se zaměřuje především na fotbal.** V Českém Brodě fungují ještě oddíly tenisu, volejbalu, nohejbalu, atletiky, triatlону a basketbalu. V Úvalech působí kromě fotbalového oddílu také oddíl házené, Tenisový klub a Cyklistický klub. Sportovní život v obcích je také zasvěcen nohejbalu, který se hraje v Přistoupimi, Kounicích, Příšimasech, Šestajovicích a v Tuklatech. V Šestajovicích existuje tenisová škola. V Mochově funguje hokejový klub. V Klučově má tradici stolní tenis.

Mezi obce, v nichž provozování sportovních aktivit není institucionálně zakotveno, patří Černíky, Dobročovice, Hradešín, Klučov, Květnice, Masojedy, Mrzky, Štíhllice, Vrátkov a Zlatá. Z této skutečnosti ovšem nelze vyvozovat, že by tyto obce nežily sportem, ve většině obcí probíhají sportovní aktivity spontánně. Pokud jde o zázemí pro provozování sportovních aktivit, dochází k jeho postupnému zlepšování a rozšiřování. Mnohé obce za tímto účelem využily možnosti získání dotace z programu LEADER. Nicméně obce vnímají stav svých sportovišť nadále jako palčivý problém, **celkem 14 obcí zařadilo mezi své priority zlepšení stavu venkovních sportovních ploch.**

Fotbalové hřiště má v regionu celkově 25 obcí. Ve většině případů je hřiště majetkem obce, někdy je majetkem Sokolů nebo sportovního klubu. Ve městech se využívá výhradně na fotbal, v obcích plní funkci víceúčelového hřiště. Fotbalové hřiště často na menších obcích slouží jako hlavní místo (univerzální plocha), kde se odehrává sportovní i společenský život obyvatel. Je v zájmu obcí udržovat tato hřiště a k nim přilehlé prostory (kabiny, oplocení) v dobrém stavu. Hřiště samotná většinou udržují sportovní kluby, které jsou podporovány obcí.

Téměř polovina obcí má na svém území víceúčelové hřiště 46 % (17 obcí). Mezi tato víceúčelová hřiště počítáme hřiště na nohejbal, tenis, nebo víceúčelovou sportovní plochu. Větší obce a města většinou disponují jak s fotbalovým tak i víceúčelovým hřištěm. Většina obcí disponuje s venkovním sportovištěm (nebo prostorem pro aktivní život), většina těchto sportovišť potřebuje rekonstrukci.

Vnitřní sportoviště (možno i kulturní dům) **má k dispozici 46 % obcí (17 obcí).** Většinou se jedná o sokolovny, či tělocvičny, ve třech případech se jedná o kulturní dům. Technický stav těchto objektů bývá pro obce velkým problémem, hlavně sokolovny. Sokolovny nejsou obecním majetkem, ale jsou majetkem sokolských organizací, které nebývají příliš finančně silné. V obcích však často tyto sokolovny bývají jediným možným vnitřním sportovištěm (často i pro školy), ale i jediným vnitřním prostorem pro společenský život v obci.

Provoz těchto prostor bývá velice nákladný (topení). Důvodem jsou velké prostory, úniky tepla (nezateplené, stará okna apod.).

Možnosti koupání v obcích jsou omezené. V některých obcích jsou požární nádrže, rybníky nebo jezera, kde se lidé „na vlastní nebezpečí“ koupou. **Na území MAS Pošembeří je pouze jedno veřejné koupaliště v Úvalech.** Vznik koupališť není pro obce prioritou vzhledem k tomu, že hodně lidí využívá ke koupání své soukromé bazény. **Výjimkou je Český Brod,** kde se ve sportovním areálu nachází nefunkční koupaliště a záměrem města je, aby zde vzniklo koupání pro děti.

Obrázek č. 19: Ilustrační fotografie venkovní posilovny v Českém Brodě



Zdroj: fotoarchiv Města Český Brod

SPOLKOVÁ ČINNOST

Komunitní život obcí je dále charakterizován působením nejrůznějších občanských sdružení, kterým není lhostejné, v jaké žijí prostředí a snaží se o rozvoj obce po všech stránkách. **Taková sdružení fungují ve 23 obcích.**⁸

V regionu se rovněž rozvíjí **činnost mateřských nebo rodinných center**, jejich aktivita je avšak závislá na ochotě a nadšení místních maminek. S ohledem na skutečnost, že tato centra fungují především na dobrovolnické bázi, není jejich počet v regionu příliš vysoký. Působení rodinných center je rovněž odvislé od počtu obyvatel v obci obce a její věkové struktury. **Rodinná centra jako registrovaná sdružení existují v devíti obcích v regionu**, v Českém Brodě, v Doubravčicích, v Kounicích, Přišimasech, Sibřině, Slušticích, Šestajovicích, Škvorci, Tuklatech. Aktivita pro matky na rodičovské dovolené žijící v Úvalech se snaží vytvářet nově založené občanské sdružení Mámy v Úvalech. V jiných obcích se rodiče s dětmi schází neorganizovaně a spontánně. (např. Černíky).

Ve třech obcích lze zaznamenat činnost Junáka, svazu skautů a skautek. Skautské oddíly fungují v Českém Brodě, Úvalech a Jirnech.

Existence kulturních spolků je závislá především na ochotě a nadšení místních obyvatel. **Spolkový život menších obcí je spíše orientován směrem ke sportovnímu vyžití**, avšak existují i obce, kde svou činností rozvíjí i kulturní spolky např. v Klučově a v Rostoklatech působí pěvecký spolek. Dalším příkladem je pořádání divadelního festivalu v poměrně malé obci (divadelní festival Přehvozdní v Přehvozdi) či slavnosti na Vyšehořovické tvrzi. Všechny obce realizují samy nebo se podílejí ve spolupráci s místními nestátními organizacemi na pořádání kulturních akcí, zábav a aktivit podporujících tradice (plesy, zábavy, rozsvěcení vánočního stromu, lampionové průvody, mikulášské besídky, masopustní průvody, pálení čarodějnic, staročeské máje, dětské dny, drakiády apod.)

Spolkový život obcí se odehrává i v dalších rovinách. Jde o aktivity, které vycházejí a navazují na tradice života na vsi. Nejčastějším sdružením, ve kterém se spolčují lidé v obcích, jsou **sbory dobrovolných hasičů**. Hasičská sdružení mezi sebou soutěží v rámci soutěže Podlipanská liga, která má v regionu dlouhodobou tradici. **Sbory dobrovolných hasičů působí v 26 obcích** z celkového počtu 37 obcí. Ve čtyřech obcích by bylo třeba provést rekonstrukci hasičské zbrojnice (Břežany, Štíhllice, Zlatá, Kšely). Řešit otázku zázemí pro hasiče je nutné rovněž v Tismicích a obec Klučov považuje za prioritu rekonstrukce závodní dráhy pro hasiče.

Dalším zájmovým spolkem jsou například myslivecká **sdružení, která jsou aktivní ve 23 obcích**⁹ a **rybářská sdružení, která působí v 17 obcích.**¹⁰ Základní organizace Českého svazu včelařů jsou v regionu celkově tři,

⁸ Český Brod – PročBrod, o.s. ZO ČSOP, Dobročovice – Dobrák, o.s., Doubravčice – Číhadla, o.s., Občanské sdružení obce Doubravčice, Hradešín – Spolek pro obnovu Hradešína, Klučov – Občanské sdružení na opravu kostela Nanebevzetí Panny Marie ve Lstiboři, Kounice – Mezera, Květnice vzkvétajících o.s., Květnice II o.s., Občanské sdružení Za Mlýnem, Jirny – Občané obce Jirny a Nové Jirny, o.s., Občanské sdružení Jirny Living, Mochov – Mochov místo pro život, o.s., Přehvozdi – Přehvozdičko, o.s., Přišimasy – Klub žen Přišimasy, Přistoupim – Sdružení na ochranu kostela sv. Václava, Sluštice – Maitrea, Šestajovice – Občanské sdružení Šestajovice – Jirny, Sibřina – Sibřina, o.s., Sosák, o.s., Škvorec – Naše Škvorecko, o.s., Klub pro rozvoj Škvorce a Třebohostic, o.s., Tismice – Život pod Klepcem, o.s., Tuklaty – Kulturní sdružení Tuklaty, Úvaly – Klub přátel Úvaly, o.s., Vrátkov – Občanské sdružení Rozvoj Vrátkova, Vykáň – Občanské sdružení Vykáň, Vyšehořovice – Přátelé Vyšehořovické tvrze, Zlatá – Za lepší Zlatou, o.s., Za zdravou Zlatou, o.s.

⁹ Celkově jde o 26 sdružení, jelikož v obci Chrástany existuje navíc sdružení v Bylanech a Chotouni. Totéž se týká Českého Brodu, zde působí dvě sdružení.

v Českém Brodě, v Jirnech a ve Škvorci. V některých obcích se zájmové aktivity občanů soustředí na působení v chovatelských a zahrádkářských sdruženích. Základní **organizace Českého zahrádkářského svazu fungují v Šestajovicích, Jirnech a v Kounicích a organizace Českého svazu chovatelů v Klučově, Úvalech a Slušticích.**

Ve Slušticích existuje chovatelský areál, který je nutné rekonstruovat. **Základní organizace Českého kynologického svazu existují v Českém Brodě, Úvalech a Mochově.**

Pokud jde o **vybavenost obcí hracími plochami pro malé děti, zde je situace víceméně optimální.** Mnoho obcí a nestátních neziskových organizací využilo předchozí programového období a získalo dotace na výstavbu dětských hřišť. V současné době se celkově v regionu nachází 58 dětských hřišť. **Žádné hřiště není pouze v obci Masojedy, Mrzky a Vysehořovice. Čtyři obce plánují rekonstrukci svých dětských hřišť (Doubravčice, Horoušany, Hradešín a Zlatá) a výstavbu dalších hřišť mají v záměru čtyři obce (Klučov, Šestajovice, Škvorec a Úvaly).** O to palčivější je situace týkající se možnosti trávení volného času pro teenagery.

Herní plochy pro teenagery jsou pouze v Českém Brodě, v Šestajovicích (tři herní prvky pro dospělé) a v Dobročovicích (veřejný pingpongový stůl). V některých obcích jsou skupinky teenagerů malé a není třeba řešit jejich volnočasové vyžití. V několika obcích je s trávením volného času mladých lidí spojeno s projevy vandalizmu. Ve většině obcí není volnočasové vyžití teenagerů vnímáno jako problém. **Určité záměry v této oblasti mají obce Sibřina, Kounice, Mochov, Sluštice, Zlatá a město Úvaly.**

Kladné stránky

- Komunitní život v obcích – ve 23 obcích fungují občanská sdružení zaměřující se na rozvoj obce
- Aktivní spolkový život v obcích – sbory dobrovolných hasičů, myslivecká a rybářská sdružení apod.
- Dostatečné vybavení regionu dětskými hřišti a sportovišti

Záporné stránky

- Neodpovídající zázemí pro pořádání kulturních akcí
- Nedostatečné zázemí u venkovních sportovišť.
- Nákladnost provozu vnitřních prostor –
- Chybějící zázemí pro trávení volného času teenagerů
- Málo měkkých projektů (na podporu činnosti NNO)
- Vysoká konkurence v nabídce pořádaných akcí

¹⁰ Celkově v regionu působí 20 rybářských spolků, v obci Chrástany je aktivní ještě sdružení v Bylanech a Chotouni. Dále je sdružení v Tlustovousech.

1.2.10. BEZPEČNOST

Obce vnímají jako palčivou otázku bezpečnosti svých obyvatel a majetku. Hlavním problémem je drobná majetková kriminalita, vandalismus, černé skládky, rušení nočního klidů, nedodržování dopravních předpisů.

Řešení této situace bylo vytvoření v některé větší obci obecní policie, která by smluvně zajišťovala své služby i v okolních obcích. Iniciativa zřídit městskou policii vzešla od města Úvaly. V současné době jsou vyhlášena výběrová řízení na pozici velitel městské policie a pozici strážník městské policie. Předpokládané zahájení činnosti Městské policie Úvaly je 1. 9. 2014. Podněty či alespoň úvahy ke zřízení obecní policie vznikaly i v jiných obcích (Horoušany – zamítnuto občany, Kounice, Květnice Mrzky, Sluštice, Škvorec). Tyto iniciativy však neuspěly vzhledem k finanční náročnosti zřízení obecní policie a také kvůli jiným prioritám obcí. V současné době vlastní městskou policií disponuje pouze město Český Brod a obec Šestajovice, to znamená, že zhruba u **čtvrtiny obyvatel** území MAS jsou vytvořeny podmínky pro zajištění ochrany a místního veřejného pořádku.

Bezpečnostní situace je **rovněž negativně vnímána obyvateli Pošembeří**. Tento fakt vyplynul z provedeného otazníkového šetření, kde otázka **bezpečnosti silničního provozu skončila na druhém místě v negativním hodnocení a kriminalita na čtvrtém** z dvanácti hodnocených otázek.

Bezpečnostní infrastruktura obcí je velmi odlišná, odvíjí se především od velikosti obce a jejího majetku.

Město Český Brod má vybudovaný kamerový systém, pult centrální ochrany a využívá systém fotopastí. Kamerový systém dále používají Doubravčice, Dobročovice, Jirny, Šestajovice a jeho pořízení má v záměru město Úvaly a obec Štíhllice. Obce dále využívají **fotopasti**, zejména na místech, kde vznikají černé skládky a u sběrných hnízd ke kontrole, zda nedochází k jejich zneužívání. V současné době fotopasti používá například Chrást, Klučov, Rostoklaty. Pořízení fotopastí zvažuje obec Bříství, jejich pořízení má dále v záměru obec Hradešín, Kounice, Jirny, Poříčany a Vyšehořovice. Štíhllice předpokládají vybudování kamerového systému.

S využíváním fotopastí je spojen právní problém, kdy záběry ze z nich nemohou být využity jako důkazní materiál pro policejní orgány.

Na území MAS zcela chybí útulek nebo alespoň zachytné kotce pro zatoulané a opuštěné psy. Nejbližší útulek je v Lysé nad Labem nebo v Praze.

Kladné stránky

- Využívání fotopastí s cílem zamezit černým skládkám zneužívání sběrných míst tříděného odpadu
- Využívání kamerového systému k ochraně obyvatel a majetku
- Dobrovolnická preventivní činnost neziskového sektoru např. Českobrodák, o.s. a LECCOS, o.s.
- Fungování systémů prevence kriminality

Záporné stránky

- Nedostatečné zajištění bezpečnosti obyvatel i majetku ve většině obcí
- Vandalismus
- Lhostejnost a pasivita obyvatel
- Výskyt drogově závislých

1.2.11. CESTOVNÍ RUCH

Území MAS nabízí přírodní a historický potenciál především pro víkendovou relaxaci a pro krátkodobé pobyty a pro její rozvoj může těžit ze své blízkosti u Prahy.

Na území MAS se každoročně pořádá velký počet kulturních akcí, které jsou atraktivní nadregionálně. Příkladem lze uvést festival Brodivadlo, Královské Brodění, Ouvalskej bigbít, Hradešínské struny.

Možnosti ubytování jsou především ve městech a větších obcích na území MAS. Situace z hlediska kapacit ubytování je považována za adekvátní vůči poptávce, která je spíše nahodilá, krátkodobá = 1 až 2, ev.3 dny (víkendy), popř. související s akcemi firem (nejvíce Mochov) či víkendovými akcemi většího rozsahu (Královské brodění, hudební festivaly, oslavy výročí obcí apod.).

Na území MAS je **jedno oficiální turistické informační centrum v Českém Brodě**, které funguje i jako informační centrum pro mládež. V Úvalech je informační centrum na městském úřadě. Obce poskytují turistické informace pouze na úřadě v rámci úředních hodin. Možnost získat informace o obci a jejím území se nabízí zejména prostřednictvím informačních cedulí, které se nacházejí ve většině obcí. Řada obcí vydává vlastním nákladem příležitostné publikace a infomateriály.

Pokud jde o nabídku stravovacích služeb, situace se v některých místech povolna a spíše nahodile a v závislosti na sezonním provozu zlepšuje (např. Úvaly, Chrástany) nicméně i tyto služby jsou obcemi vnímány jako adekvátní vůči místní poptávce. Ve výjimečných případech je vlastníkem objektu obec, ve valné většině jsou provozovatelé těchto služeb nájemci objektů, což se odráží v málo čtených investicích do zkvalitňování provozoven a v častých změnách obsluhujícího personálu

Na území MAS nejsou nedostupné žádné půjčovny vybavení, vyjma sezonní půjčovny lyží a potřeb pro lyžaře v Českém Brodě. Z hlediska vhodnosti území pro cykloturistiku by mohla být poptávaná půjčovna kol.

CYKLOSTEZKY, CYKLOTRASY, PĚŠÍ KOMUNIKACE, ZÁZEMÍ

Na území regionu **se nenachází žádná oficiální zpevněná cyklostezka. V lokalitách u Prahy mají 4 obce záměr** vybudování cyklostezky (z Šestajovic na Jirny, Horoušany, Mochov, Dobročovice). **O cyklostezky v území dále od Prahy není zájem z důvodu ochrany přírody a možnosti využívání cest i méně frekventovaných silnic III. třídy.**

Některé obce využívá k **řešení prostupnosti územím** a přístupu k zajímavým místům na katastru obce **v rámci komplexních pozemkových úprav** (Břežany, Černíky, Škvorec, Dobročovice).

Územím MAS Pošembeří prochází 11 cyklotras, chybí jejich napojení na hlavní tahy.

Potřebné by byly nové úseky cyklotras (Bříství cyklostezka 8208 propojení na Labské cyklostezky, z Mochova do Čelákovic s využitím zrušené trati, propojení Sibřiny a Stupic, Zlaté a Sluštic, Český Brod 3 úseky dle cyklogenerelu, Květnice severojižní trasa, okolo Masojed, propojení Český Brod-Poříčany-Třebestovice, úseky u Kounic.)


Na území MAS se nachází poměrně dost naučných stezek, celkově je jich 17. Turistických značených cest je pouze 7.

Stávající NS : Středočeská ovocná stezka, Cesty, které nás spojují, NS Škvorecká obora Králičina, NS Hradešín, NS Údolím Šembery, NS Zahrady, NS Kounická, NS Doubravčice, NS U Hruštičky, NS Klánovickým lesem (částečně na k.ú. Úvaly), Úvaly-Bendlova stezka -Masarykova stezka-Stezka Na Vinici, Tismice NS S větrem v zádech, Chrášťany NS k Homoli, Jirny NS kolem rybníka, neznačená NS Vyšehořovice - Kozovazy, Připravované NS: Zlatá-Třebohostice-vršek, Poříčany NS Kersko a okolí.

Na území se nacházejí **4 opravny jízdních kol** (3 v Českém Brodě, 1 v Tuklatech). Český Brod_by uvítal soukromou půjčovnu jízdních kol, ostatní obce se shodují, že půjčovny nejsou třeba.

V území existuje jedna in line bruslařská stezka v Šestajovicích, oficiální jezdecká trasa (1 neevidovaná přes Vyšehořovice), vodácké řeky a potoky, lodní doprava, zimní běžecké trasy, trasy výletních vláčků a autobusů.

Obrázek č. 20: Ilustrační foto z Kounické naučné stezky



Zdroj: <http://www.stezky.info/>

1.2.12. PAMÁTKY A KULTURNÍ DĚDICTVÍ

V daném území se nenachází **žádná Národní kulturní památka**. Nemovité památky v daném území jsou ve vlastnictví soukromých i právnických osob, farností i státu.

Na území MAS jsou tři zámky, které jsou výhradně v soukromém vlastnictví, veřejnosti nepřístupné. Dva z nich, v Jirnech a ve Škvorci, postupně opravuje majitel pro soukromé účely, jeden již roky chátrá vzhledem k nezájmu současného majitele (Kounice).

Částečně zachovalé **tvrze**, poznamenané využitím/nevyužitím za bývalého režimu, jsou výrazně zdevastované (špýchar u tvrze na Tuchorazi, Vyšehořovice, Bylany, mohutná sýpka – bývalá tvrz Týnice.)

Není v možnostech farností investovat do opravy všech kostelů. **Kostely**, které farnosti či obec stanovila jako **prioritní, jsou opravovány** s pomocí dostupných dotací. **Zbývající jsou odsouzeny k zániku** pro nedostatek finančních prostředků či využití. V případě **tří takových kostelů v území vznikla občanská sdružení** na jejich záchranu v různých fázích své činnosti (Přistoupim, Lstiboř, Poříčany). **Jeden pro záchranu odkoupila obec** (Rostoklaty) a z různých dotačních titulů probíhají záchranné práce. V části kostelů probíhá mimo duchovní obřady občasný kulturní program, v některých s tím místní duchovní nesouhlasí.

Na území se nachází 8 far. Fary farnosti římskokatolické i evangelické až na výjimky (např. Český Brod, Úvaly) rozprodala či pronajímá (Kounice) a noví majitelé je postupně vlastními prostředky opravují. Získané prostředky jsou investovány do prioritních objektů. Ve třech případech se jedná o architektonicky i historicky velmi významné, samostatně památkově chráněné objekty (Tuklaty, Kounice, Tismice).

Kaple průběžně udržují obce na svoje náklady (Černíky). **O 22 soch** se většinou starají obce či místní občanská sdružení také s pomocí dotací, případně s finančním přispěním soukromých osob.

Pro území MAS Pošembeří jsou charakteristické vzhledem k jemu ranému osídlení archeologická naleziště po **bývalých hradištích a opevněných sídlištích**, kterých je na území **celkově 6**. Většina obcí prozatím nevyužívá tohoto historického odkazu pro jeho malou turistickou atraktivitu – většinou jsou zde zarostlé valy se špatně znatelnými úvozovými přístupovými cestami.

Město Český Brod se snaží dle možností udržovat **městské objekty a podzemí** (možnost rozšíření přístupné části), chybí však velká finanční částka, kterou nelze za tímto účelem vyčlenit z městského rozpočtu. Také židovská obec hledá možnosti pro údržbu, či opravu vandalismem poškozeného **židovského hřbitova** v Přistoupimi.

Mimo památek zapsaných na ÚSKP je zde i **množství drobných obecních památek** – desítky nezapsaných křížků, kapliček, malých zvoniček či pomníků, které se snaží udržovat obce či občanská sdružení. Na vesnicích je možné nalézt architektonicky významné historické vstupní barokní brány bývalých statků, špýcharů a mlýnů jsou většinou ve značně zanedbaném stavu – finančně náročnější památková ochrana „brání“ majitelům v opravě dle jejich požadavků

Památky zapsané na Ústředním seznamu kulturních památek

V daném území se nachází **jedna Městská památková zóna** v Českém Brodě a jeden železniční most v Úvalech – **technická památka**. Pokud jde o Městskou **památkovou zónu v Českém Brodě** velké množství

objektů je udržováno a postupně opravováno, problematickým se jeví chátrající opevnění prozatím bez vyhlídky opravy.

Tabulka č. 13: Přehled evidovaných nemovitých kulturních památek na území MAS Pošembeří

Obec	Název památky	Obec	Název památky
Dobročovice	kaple sv. Isidora	Břežany II	venkovská usedlost, z toho jen: brána
Dobročovice	krucifix	Bylany	kostel sv. Bartoloměje
Dobročovice	silniční most - mostek	Bylany	výšinné neopevněné sídliště
Horoušany	krucifix	Český Brod	kostel Nejsvětější Trojice
Jirny	kostel sv. Petra a Pavla	Český Brod	kostel sv. Gotharda
Jirny	zámek, s omezením: bez ovčína čp. 125, kočárovny, dílen čp. 123 a zahr. domku čp. 126	Český Brod	kaple sv. Gotharda
Kozojedy	kostel sv. Martina se zaniklou vsí	Český Brod	městské opevnění
Kozojedy	výšinné opevněné sídliště - hradiště Na starých zámkách	Český Brod	výklenková kaplička trojboká
Květnice	hrad, zřícenina	Český Brod	sousoší sv. Rodiny
Mochov	kostel sv. Bartoloměje	Český Brod	pomník Mistra Jana Husa
Mochov	venkovská usedlost	Český Brod	jiné archeologické naleziště - objekt středověkých kamenných staveb
Sluštice	kostel sv. Jakuba Většího	Český Brod	radnice
Stupice	zvonička a krucifix	Český Brod	městský dům
Šestajovice	výklenková kaplička se sochou sv. Jana Nepomuckého	Český Brod	masné krámy
Šestajovice	krucifix	Český Brod	muzeum Podlipanské
Škvorec	kostel sv. Anny	Doubravčice	výšinné opevněné sídliště - hradiště Dolánky
Škvorec	boží muka	Hradešín	kostel sv. Jiří s kaplí a farou
Škvorec	krucifix	Chotouň	kostel sv. Prokopa
Škvorec	socha sv. Donáta	Chotouň	výklenková kaplička sv. Jana Nepomuckého
Škvorec	socha sv. Prokopa	Chotouň	socha sv. Prokopa
Škvorec	zámek Starý	Chotouň	sýpka
Škvorec	Nový zámek	Chrášťany	krucifix
Škvorec	venkovská usedlost - předměstská	Doubravčice	výšinné opevněné sídliště - hradiště Dolánky
Štíhllice	tvrz Lažany, archeologické stopy	Klučov	tvrz, archeologické stopy
Úvaly	kostel Zvěstování P. Marie	Klučov	výšinné opevněné sídliště - hradiště, archeologické stopy
Úvaly	socha Arnošta z Pardubic	Limuzy	zemědělský dvůr, z toho jen: špýchar
Úvaly	železniční most	Lstiboř	kostel Nanebevzetí P. Marie s farou
Úvaly	zaniklá ves Lhota - Vidrholec, archeologické stopy	Nová Ves II	venkovská usedlost, z toho jen: brána
Úvaly	venkovská usedlost	Poříčany	kostel Narození P. Marie s farou
Vyšehořovice	tvrz, zřícenina	Poříčany	pomník padlým v 1. světové válce
Vyšehořovice	kostel sv. Martina s farou, s omezením: bez části areálu bývalé farní zahrady	Poříčany	venkovská usedlost, z toho jen: průčelí
Vyšehořovice	socha sv. Jana Nepomuckého	Štolmíř	kostel sv. Havla
Přehvozdí	kaplička	Tismice	kostel Nanebevzetí P. Marie
Přehvozdí	venkovská usedlost, z toho jen: špýchar, brána	Tismice	výšinné opevněné sídliště - hradiště, archeologické stopy
Přistoupim	kostel sv. Václava s farou	Tismice	fara
Přistoupim	židovský hřbitov	Tuchoraz	vodní mlýn, z toho jen: brána
Přistoupim	sloup se sochou P. Marie	Tuchoraz	tvrz, částečná zřícenina

Přistoupim	sloup se sochou sv. Václava	Tuklaty	kostel Narození sv. Jana Křtitele
Přistoupim	výšinné opevněné sídliště - hradiště	Tuklaty	zvonice - původně tvrz
Horka	kostel sv. Petra a Pavla	Tuklaty	sochy P. Marie, sv. Jana a Ukřižování
Rostoklaty	kostel sv. Martina	Tuklaty	venkovská usedlost, z toho jen: brána s brankou
Rostoklaty	venkovská usedlost, z toho jen: brána	Tuklaty	fara
Rostoklaty	venkovská usedlost, s omezením: bez brány	Bříství	kostel Nalezení sv. Kříže
Skramníky	kostel Stětí sv. Jana Křtitele s farou	Bříství	kaple Povýšení sv. Kříže, zřícenina
Skramníky	socha sv. Jana Nepomuckého	Bříství	socha sv. Jana Nepomuckého
Skramníky	výšinné opevněné sídliště - hradiště, archeologické stopy	Bříství	venkovská usedlost, z toho jen: brána
Černíky	kaple sv. Václava	Bříství	venkovská usedlost, z toho jen: brána
Kounice	kostel sv. Jakuba Většího	Kounice	fara
Kounice	socha sv. Jana Nepomuckého	Kounice	špitál
Kounice	sýpka panská	Kounice	hospoda
Kounice	zámek	Vykáň	kostel sv. Havla
Kounice	panská sladovna, z toho jen: průčelí	Vykáň	socha sv. Donáta

Zdroj: NPÚ

Na území se nacházejí 3 tvrze evidované jako památky, vedle je nutné uvést nezapsanou renesanční tvrz v Bylanechčp. 15, která je mimořádně historicky hodnotná a navíc od r. 1990 neobydlená, čímž jí postupně hrozí nevratné statické změny. Dále je zde označeno jako památky 11 kostelů bez fary, 12 kostelů s farou, 1 kostel se zaniklou vsí, 3 fary, 4 kaple, a 4 zámky.

Podlipanské muzeum v Českém Brodě (krajské) zastřešuje region pod Regionálním muzeem v Kolíně. V době vzniku muzea bylo shromážděno obrovské množství muzejních exponátů z domácností (31 tisíc sb. předmětů, i celostátního významu, knihovna odborné literatury má cca 28 tis. Svazků.) V území je zřejmý vliv vzniku muzea v Českém Brodě na nepatrném množství drobných soukromých sbírek v regionu. V době vzniku muzea bylo shromážděno obrovské množství muzejních exponátů z domácností.

Zemědělskou tradici regionu přibližuje soukromé **Muzeum traktorů a zemědělské techniky** v Chotouni.

V osmi dalších obcích zpřístupňují majitelé drobnější **sbírky**, ve dvou obcích je ZOO koutek. Například ve Vykáni se nachází tropický skleník.

Výstavní prostory jsou ve městech (Šatlava a Keramos, galerie Na Schodech - gymnázium v Českém Brodě, galerie MDDM Úvaly) ostatní obce řeší příležitostně v kulturním sále, na obecním úřadě, ve škole, na faře, v hasičárně, v hospodě.

Technické památky jsou v území nejviditelněji zastoupeny technickou zajímavostí (věže vysílače v Liblicích), nejvyšší technickou stavbou v ČR dosahující výšky 355m, železniční most Devět kanálů v Úvalech je nemovitou kulturní památkou. V regionu se nacházejí historické stavby pivovarů (Český Brod, sladovna v Kounicích).

Historické hasičské stříkačky i tradici zanechali v mnoha obcích dobrovolní hasiči v pěti obcích. Nevyužitá území po sobě v několika případech zanechalo vojsko, v jednom případě **bunkr**. **Průmyslové památky** zastupuje pivovar a náhon.

Většina obcí má **pomníky** obětem obou světových válek, některé Lichtenštejnský jubilejní kámen, další **památníky** - celkem 59, jedna **kašna** v Úvalech a 22 **soch**.

Specifika území

- Velké množství drobných památek
- Rané osídlení území
- Odkaz husitské doby

Kladné stránky

- Historický potenciál v existenci slovanských hradišť a opevněných sídlišť
- Velký počet naučných stezek

Záporné stránky

- Cyklotrasy nenapojené na hlavní tahy
- Nedostatečné využití potenciálu památek a cílů
- Zhoršená prostupnost území vzhledem k hospodaření na velkých plochách

Obrázek č. 21: Ilustrační fotografie zámku v obci Škvorec



Zdroj: fotoarchiv Region Pošembeří o.p.s.

1. 2. 13. ŽIVOTNÍ PROSTŘEDÍ

ODPADOVÉ HOSPODÁŘSTVÍ

Svoz směsného odpadu zajišťuje na území MAS celkově pět firem: Technické služby Český Brod, NYKOS, a.s., A.S.A s.r.o. provozovna Říčany, AVE Kolín a Technické služby Pečky.

Tabulka č. 14: Přehled evidovaných společností svážejících odpady na území MAS Pošembeří

Technické služby Český Brod	Břežany, Černíky, Český Brod, Kšely, Přehvozdí, Přistoupim
NYKOS, a.s.	Chrást, Chrástany, Klučov, Masojedy, Mrzky, Poříčany, Přišimasy, Rostoklaty, Škvorec, Tismice, Vrátkov
AVE Kolín	Hradešín, Jirny, Mochov, Šestajovice, Vykáň, Vyšehořovice
AVE Benátky nad Jizerou	Bříství
A.S.A. provozovna Říčany	Dobročovice, Doubravčice, Horoušany, Kozojedy, Květnice, Sibřina, Sluštice, Štíhllice, Tucharaz, Tuklaty, Úvaly, Zlatá
Technické služby Pečky	Kounice

Zdroj: vlastní šetření

Úhrada svozu odpadu je řešena především na obyvatele. Tento způsob úhrady využívá 26 obcí. Dalším využívaným způsobem je úhrada odvislá od velikosti odpadové nádoby, kterou daná nemovitost používá. Tento způsob praktikuje 11 obcí.

Pokud jde o frekvenci svozu směsného komunálního odpadu, nejčastěji je odpad svážen jedenkrát za týden (15 obcí). Obdobně často je praktikován způsob, kdy se využívá svoz jednou za týden v období zimních měsíců a svoz jedenkrát za 14 dní v letních měsících.

Sběrné dvory a sběrná místa fungují v 11 obcích (Český Brod, Horoušany, Chrástany, Klučov, Kounice, Jirny, Mochov, Poříčany, Tucharazů, Úvaly a Vykáň). V některých obcích jde o neoficiální odkladová místa například ve Vykáni a v Poříčanech. **Osm obcí zvažuje či má již vypracovaný projekt na zřízení sběrného dvora** (Břežany II. Bříství, Mrzky, Přišimasy Šestajovice, Sluštice, Tuklaty a Vykáň).

11 obcí ohrožuje bývalá skládka kontaminovaného odpadu, většinou zahrnutá, (Kounice, Kšely, Zlatá, Chrást, Škvorec, Úvaly, Sibřina, Doubravčice, Vyšehořovice, Přistoupim, Dobročovice) a v jedné obci je nová ekologická zátěž v areálu bývalého JZD (Přišimasy),

VODA

Vody z území odvádějí 2 hlavní toky (Šembera, Výmola) a Kounický potok (území Chrástu je odvodněno trativodem do Velenského potoka mimo sledované území). **Většina obcí má v prioritách vyčištění, rekultivaci potoků, protipovodňová opatření.** Některé obce již začaly, čeká na povodí, dotace, komplexní pozemkové úpravy...

Na území regionu je velké množství **rybníků**, které jsou až na výjimky (Úvaly, Květnice, Tuklaty, Kozojedy rekreační...) chovné, je zde **7 evidovaných rybářských revírů**. **Revitalizace rybníků**, zvláště těch v intravilánu,

je opět častou prioritou starostů. Několik zaplavených lomů je přírodními památkami, jedna rybářským revírem. V jedné zatopené pískovně probíhá těžební činnost.

Vody v území jsou znečišťovány intenzivním způsobem zemědělství, přepouštěním kanalizací, vyvážením septiků na pole, nedostatečnou či špatnou činností čistíren odpadních vod.

Čistota vod je odvozena jednak od **intenzivního způsobu zemědělského hospodaření** (pouze ojedinělé ekologicky šetrné – Bříství/Kollinger, část produkce Tucharaz/Bohemia Apple pro kojenecké výživy), u Vyšehořovic je znečišťován vodní tok v souvislosti s **těžební činností** f. Keramos, dále je znečišťována v souvislosti s obecními **kanalizačními systémy**.


Vlastní vodárnu na daném území **má 14 obcí** - Přehvozdí (nestačí, nepitná, upravuje se, bude z Kostelce), Vyšehořovice (špatná – úpravna), Chrášťany, Škvorec (studny pitná, nap. Rostoklaty), Přišimasy-Hradešín (odstraňují filtrací uran z pitné vody, studny užitková), Štíhllice, Kšely, Zlatá a Tucharaz (tvrdá voda a dusičnany), Vrátkov (nestačí kapacitně a dusičnany) Doubravčice, Český Brod nestačí – investice (Štolmíř - uran), **nemá vůbec 8 obcí** (Chotouň, Skramníky, Vykáň, Přehvozdí, Mrzky studny s pitnou, Masojedy studny nepitné, Černíky, Tismice), většina z těchto obcí **plánují** jeho výstavbu (Bříství, Mrzky, Přehvozdí, Tismice a Vykáň), **ostatní vedou z jiného území** (Sluštice, Šestajovice, Jirny, Úvaly, Tuklaty, Bříství, Sibřina, Mochov, Květnice, Poříčany, Kounice, Břežany, Kozojedy+veřejný pramen, Dobročovice).

Významný vodním zdrojem pro zásobování obyvatel obcí jsou vlastní studny, které jsou využívány především domácnostmi.

V roce 2013 bylo území MAS postiženo povodněmi, na Českobrodsku byl vyhlášen třetí povodňový stupeň. Je zřejmé určité riziko vzniku povodně.

Zadržování vody v území je velkým problémem vzhledem k velkým nečleněným zemědělským plochám, který není systematicky řešen, řeší se pouze okrajově a nahodile v rámci komplexních pozemkových úprav.

Obrázek č. 22: Ilustrační foto řeky Šembery u obce Doubravčice



Zdroj: fotoarchiv Region Pošembeří o.p.s.

OVZDUŠÍ

Kvalitu ovzduší ovlivňují především zdroje znečištění v topné sezóně: polovina topení v území je na **fosilní pevná paliva, spalování odpadků i plastových domácnostmi**. (Dobročovice přistupují k čichacím zkouškám hasičů - čichací vůz, bude zjišťovat, co kdo pálí.)

Na znečištění ovzduší si stěžují občané v blízkosti **bioplynových stanic**. Když fouká vítr, zatěžuje okolí i **Obalovna Skanska, Slévárna** u Poříčan.

V sezóně je zdejší **zemědělská krajina zamořena postřiky plodin, velkokapacitním kravínem** (Tuchoraz) a **prachem**.

Vysoká prašnost je také doprovodným jevem velkého provozu na silnicích I.a II. třídy.

Zdroje znečištění na území MAS Pošembeří:

- Press Agency spol. s r. o. – Salum, smluvní lakovna
- Stavokonstrukce Český Brod - lakovna
- Skanska a.s. - obalovna Poříčany
- BENEŠ a LAT a.s. - Z02-Poříčany

Zdroj: ČHMÚ

HLUK

Zdrojem hlučnosti je železniční provoz na trati z Prahy do Kolína, která prochází celým územím ve východozápadním směru. Hluk je dále způsobován intenzivní automobilovou dopravou. Hlukem jsou postiženy zejména obce **kolem dálnice** Praha-Hradec Králové, dále je největší hlučnost a prašnost okolo silnic I.a II. Třídy. Obce trpí rovněž hlavně zkracováním tranzitem kamionové dopravy.

TĚŽBA

Na území se nachází **jeden aktivní dobývací prostor** (povrchový lom). Ložisko Vyšehořovice – Kamenná Panna leží ve středočeském regionu, v okrese Praha – východ, na katastrálním území obcí Nehvizdy, Horoušany a Vyšehořovice. Jedná se o nejkvalitnější ložisko žáruvzdorných jíílů v České republice. Firma Keramost a.s. průběžně rozšiřuje těžební území s následnou rekultivací.

Jeden těžební prostor je před realizací (k.ú. Břežany II a Černíky) – povrchová těžba lupku (60 ha) na žáruvzdorné destičky pro raketoplány, s následnou rekultivací- rozhoduje EU (k.ú. Břežany II, Černíky).

Těžba písku areál Horka, patří do katastru obce Chrást.

Těžba žáruvzdorných jíílů v těžební oblasti Vyšehořovice Kamenná panna je rovněž významným zdrojem hluku.

LESY

Lesy na svém katastrálním území nemají 3 obce (Zlatá, Sibřina a Rostoklaty). Velmi malé plochy lesních pozemků jsou na katastrech obcí Šestajovic a Bříství.) Mnoho obcí má **obecní les** cca 1-3 ha. Na větších plochách lesů se těží dle **těžebních plánů** s novou výsadbou (Český Brod, Úvaly, Doubravčice, Kounice, Přehvozdí). Hlavní funkce lesů je užitková, rekreační jí je podřízena. V blízkosti měst se nepočítá se zřízením "Lesů zvláštního určení" ani se zvláštním režimem. (Největší rozsah mají v území Městské lesy Města Český Brod, které jsou v posledních letech intenzivně omlazovány v rámci platných předpisů a regulí stanovených těžebním plánem.)

CHRÁNĚNÁ ÚZEMÍ A PÉČE O KRAJINU

Ekologickou stabilitu krajiny udržuje množství přírodně krajinných **prvků ÚSES** (Územní systémy ekologické stability). Není zde žádné **nadregionální biocentrum**. Územím prochází 2 **nadregionální biokoridory** (K 67 – *od Klánovického lesa - NRBC 5- Vidrholec* přes k.ú. Úvaly, Tlustovousy, BřežanyII, Vyšehořovice, Kozovazy, Mochov k Labi s ochrannou zónou NRBC a K 66 – *od NRBC 27- Voděradské bučiny a Mukařova* přes k.ú. Třebohostice, Sluštice s ochrannou zónou NRBC). Jsou vymezena **biocentra, biokoridory, množství interakčních prvků a významných krajinných prvků**.

3 přírodní památky jsou vedené na Ústředním seznamu ochrany přírody (U Skal- Vyšehořovice, Lom na Plachtě - Třebohostice, Klepec Ia II – Přišimasy/Limuzy

16 lokalit památných stromů/66 stromů (Šestajovice, Jirny, Sluštice, Škvorec, Hradešín, Přehvozdí, Kounice) 23 obcí má v k.ú. památné stromy, které za památné pokládá.

13 evidovaných geologických lokalit

5 obcí udržuje prameny a studánky.

KOMPLEXNÍ POZEMKOVÉ ÚPRAVY

V rámci **komplexních pozemkových úprav** jsou vymezovány plochy pro nové remízky, zavodněné poldry a další krajinné prvky, pokud si to některý z účastníků ohlídá (např. Břežany, Černíky). Jedna obec uvádí, že k řešení komplexních pozemkových úprav na jejím území nebyl přizván krajinář.)

Stav komplexních pozemkových úprav regionu – 54 katastrů /8 zahájené KPU/9 ukončené KPU/7 KPU k zahájení /2 zahájené JPU/ 0 ukončené JPU – 28 zatím neosloveno. Bližší údaje jsou v níže uvedené tabulce.

Tabulka č. 15: Stav komplexních pozemkových úprav na území MAS Pošembeří

Region Pošembeří					
Katastrální území	KPU			Jednotlivé pozemkové úpravy	
	Zahájené	ukončené.	k zahájení	zahájené	ukončené
Břežany II	1				
Bříství					
Bylany (u Chotouně)					
Černíky				1	
Český Brod					
Dobročovice	1				
Doubravčice					
Horka (u Přišimas)					
Horoušany					
Horoušánky (u Horoušan)					
Hradešín					
Chotouň	1				
Chrást					
Chrástany	1				
Jirny			1		
Klučov					
Kounice					
Kozojedy					
Kozovazy (u Vyšehořovic)					
Kšely					
Květnice	1				
Liblice (u Českého Brodu)					
Limuzy (u Tismic)			1		
Lstiboř (u Klučova)		1			
Masojedy					
Mochov					
Mrzky					
Nová Ves II. (u Rostoklat)		1			
Nové Jirny (u Jiren)			1		
Poříčany					
Přehvozdí					
Přistoupim					
Přišimasy					
Rostoklaty		1			
Sibřina		1			
Skramníky (u Klučova)				1	
Skřivany (u Přišimas)					
Sluštice		1			
Stupice(u Sibřiny)		1			
Šestajovice	1				
Škvorec	1				
Štíhllice			1		
Štolmíř (u Českého Brodu)		1			

Tismice			1		
Tlustovousy (u Tuklat)		1			
Tuchoraz					
Tuklaty		1			
Třebohostice (u Škvorce)	1				
Úvaly					
Vrátkov					
Vykáň					
Vyšehořovice					
Zlatá			1		
Žhery (u Klučova)			1		
Celkem	8	9	7	2	0

Zdroj: Ministerstvo zemědělství


Kladné stránky

- Zpracovaný generel Územních systémů ekologické stability (USES)
- Postupné zvyšování ekologického povědomí

Záporné stránky

- Velké plochy zemědělských pozemků s povrchovým odvodněním
- Minimum katastrálních území v řešení komplexními pozemkovými úpravami (KPU)
- Komplexní pozemkové úpravy (KPU) neřeší vodní toky
- Znečišťování vody (nefunkční čističky, přepouštění septiků, odvádění splaškových vod do dešťové kanalizace, intenzivní zemědělství)
- Výhradně užitkové využití místních lesů
- Zaniklé meze, remízky, shluky stromů
- Devastace krajiny terénními motorkami a čtyřkolkami
- Velké množství černých skládek
- Nedostatečné množství veřejných kompostérů
- Ekonomická nedostupnost ekologicky šetrných zdrojů energie pro velkou část obyvatel

Obrázek č. 23: Ilustrační foto cesty u obce Sibřina



Zdroj: fotoarchiv Region Pošembeří o.p.s.

1.3. VYHODNOCENÍ ROZVOJOVÉHO POTENCIÁLU ÚZEMÍ

1.3.1. ÚZEMNÍ PLÁNOVÁNÍ

Tab. č. 16: Přehled zpracovaných územně plánovacích dokumentací dle obcí

	Územní plánovací dokumentace	1. aktualizace	2. aktualizace	3. aktualizace	4. aktualizace	Další dokumenty
Břežany II	Ano, (2002)	2005	2013			
Bříství	Probíhá řízení o novém územním plánu					Plán odpadového hospodářství, Plán obnovy venkova
Černíky	Proběhlo řízení o návrhu ÚP					
Český Brod	Zpracovává se nový ÚP					
Dobročovice	Ano, (2008)	Aktuálně probíhá				
Doubravčice	Ano, 2002	2005	2008	2011		Program obnovy venkova, Komunitní plán
Horoušany	Ano, (2001)	2008	2009			Strategický plán rozvoje obce Horoušany pro období 2010-2016
Hradešín	Ano, 2006	2009				
Chrást	Ano 2005	2009	Aktuálně nový návrh, k vyjádření			
Chrástřany	Ano, 1980	Nyní 6. aktualizace				
Jirny	Ano 1999			Nyní probíhá aktualizace		
Klučov	Ano, 2009					
Kounice	Ano, 2005	2009	2012	Nyní probíhá		Odpadové hospodářství - na 4 roky, Sociální služby - na 4 roky - Program obnovy venkova
Kšely	Ano, 1997 (2002)	2013				Plán odpadového hospodářství z roku 2011

Květnice	Ano, 1998	7 aktualizací				Strategický plán rozvoje obce
Kozojedy	Ano, 2005					
Masojedy	ne					
Mochov	Ano			2004	Nyní probíhá	Strategický plán
Mrzky	Probíhá řízení o ÚP					
Poříčany	Ano 2005	2008	Probíhá řízení			Program obnovy vesnice
Přehvozdí			2011	Nyní probíhá		
Přistoupim	Ano, 2001	2009				
Přišimasy	Ano, 2010					
Rostoklaty	Ano, 2002	2003	2007			
Sibřina	Ano			2011		
Sluštice	Ano, 2004				2013	
Šestajovice	Ano, 2010					
Škvorec	Ano, 2010	2013				
Štíhllice	Ano, 2002	2005				
Tismice	Ano, 2006					
Tuchoraz	Ano					
Tuklaty	Ano	2013				
Úvaly	Pořizuje se nový					
Vrátkov	Probíhá řízení					
Vykáň	Ano, 2013					
Vyšehořovice	Ano 2006	2007	2008	2011		
Zlatá	Nyní probíhá řízení					

Zdroj: vlastní šetření

1.3.2. ROZVOJOVÁ ÚZEMÍ – ZANEDBANÉ PLOCHY, PAMÁTKOVÉ ZÓNY, REKREAČNÍ ZÓNY APOD.

Pokud jde o novou bytovou výstavbu, téměř všechny obce na území MAS plánují **další výstavbu rodinných domů nebo i bytových domů**. Plochy k nové výstavbě se pohybují u větších obcí v rozmezí od 100 do 400 parcel. Menší obce mají většinou v záměru další výstavbu v rozmezí od 10 do 50 parcel.

Například nyní již velmi početná obec Šestajovice má k dispozici ještě 450 volných parcel k výstavbě, Doubravčice 100 parcel a Sibřina 230 parcel. Město Český Brod má vymezeno pro výstavbu zhruba 400 parcel a město Úvaly předpokládá, že další výstavbou navýší současný počet obyvatel o cca 3500 obyvatel a stane se nejlidnatějším místem v regionu. Horoušany plánují zábor orné půdy pro výstavbu 100 domů. Některé menší obce plánují zvětšit svou sídlení plochu velmi výrazně, například Vykáň má vymezeno pro výstavbu 140 parcel a Sluštice plánují výstavbu 210 domů.

Vedle toho jsou na území MAS výrazně suurbanizované obce, které se snaží územní rozvoj omezit a zaměřují se především na zlepšení veřejné infrastruktury vůči již vzniklé zástavbě (Květnice, Zlatá).

Mezi brownfields na území MAS patří rekultivovaná skládka komunálního odpadu v Českém Brodě. Jde o bývalou skládku komunálního odpadu a manipulační prostory pro ukládání výkopku a stavebního materiálu pro potřeby města. Plocha celého brownfields je 20 000 m². Celá plocha je zarostlá plevelem a částečně náletovými dřevinami, část (cca 20 %) slouží jako deponie materiálu pro technické služby města. Pramen RISY

Další plochy, které by se daly využít:

- Horoušany – bývalý areál vepřína, je v soukromých rukách Agro Vyšehořovice, nyní nevyužito.
- Chrást - Výrobní areál Horka – v části je fotovoltaická elektrárna a stanice na bioplyn, jinak objekt chátrá
- Poříčany – prostor kolejiště
- Přišimasy – areál bývalého JZD, nyní autovrakoviště
- Tucharaz – bývalý statek
- Úvaly – bývalá parketárna, bývalá masna, bývalý cukrovar
- Vrátkov - bývalý vepřín
- Kšely – bývalý kravín JZD – nyní sídlí firma FATOS, spol. s.r.o. – opravy nákladních automobilů a autobusů

Tabulka č. 17: Rozvojové plochy území MAS Pošembeří

Obec	Plány výstavby, data čerpány z ÚP a řízených pohovorů	Rozvojové plochy pro podnikání	Brownfields	Předpokládané využití rozvojových ploch pro podnikání či využití případného brownfields	zábor ZPF	Pozn.
Břežany II	50 parcel					
Bříství	30 parcel	0,5 ha				
Černíky						
Český Brod	až 4000 obyvatel					
Dobročovice	70 parcel					
Doubravčice	11 parcel				3,82 ha	
Horoušany	100 parcel	8 ha	bývalý vepřín AGRO Vyšehořovice			
Hradešín					5 ha	
Chrást	12 ha					
Chrástčany	30 parcel					
Jirny	271 RD	5 ha				
Klučov	123 RD					ÚP je z roku 2009
Kšely	12 RD				0,7 ha	
Kozojedy	53 parcel					
Kounice	37 RD					
Květnice	0				1,1 ha	
Masojedy	0					
Mochov	15 parcel					
Mrzky	28 parcel	2 ha				
Poříčany	50 parcel		kolejiště			
Přehvozdí	30 parcel	0				
Přistoupim	6-10 RD	0				
Přišimasy	90 parcel		areál bývalého JZD, autovrakoviště		90 parcel, 30 ha podle ÚP	
Rostoklaty	23 RD					
Sibřina	400 obyvatel					
Sluštice	210 RD					
Šestajovice	450 parcel					
Škvorec	100 RD					
Štíhllice	Do 10 RD					
Tismice	65	2 ha				
Tuchoraz	cca 70 domů		bývalý statek			
Tuklaty	57 parcel					
Úvaly	cca 900 RD, 22 vila domů, 116 řadových domů	cca 30 ha	bývalá masna, bývalý cukrovar, bývalá			

			parketárna			
Vrátkov	0	0	bývalý vepřín, není to brownfield			
Vykáň	140 parcel					
Vyšehořovice	0					
Zlatá	0					

Zdroj: data z řízených rozhovorů

1.4. ANALÝZA PROBLÉMŮ A ROZVOJOVÝCH POTŘEB

V této části jsou **shrnuty problémy**, které vyplynuly z předchozí analýzy. Problémy jsou sloučeny do několika tematicky podobných oblastí a jsou z nich vydefinovány rozvojové potřeby, které jsou komplexně pokryty strategickými a rozpracovány do specifických cílů a opatření ve strategické části SCLLD.

Detailní analytická zjištění jsou obsažena v předchozích kapitolách. Z demografických zjištění vyplývá, že pro většinu území MAS je specifickým rysem **kontinuální nárůst počtu obyvatel** a z tohoto trendu vycházejí **potřeby směřující k zajištění spokojeného života obyvatel**.

Typický rysem je **suburbanizace území**, jev, který se promítá do života území a propojuje jeho život s životem v aglomeraci, strategie musí počítat s těmito vytvořenými vazbami. Suburbanizace území s sebou nese rizika spočívající ve zvýšených nárocích na jeho vybavenost a infrastrukturu, které nejsou dostatečně uspokojovány a následně dochází ke stagnaci až ke snižování kvality života na sub-urbanizovaném území.

Území MAS pak musí řešit dopady suburbanizace. Nelze opomíjet dopady urbanizace do krajiny, úbytek zemědělské půdy¹¹ a narušení tradiční sídelní struktury.

Dalším negativním trendem vycházejícím především z intenzity osídlení a blízkosti území u **Prahy jsou** narůstající požadavky na dopravní obslužnost a zvyšující se závislost obyvatel na automobilové dopravě, **a s tím spojený nárůst automobilové dopravy**, který se odráží na stavu životního prostředí (zvýšená hluchnost, prašnost, emise, bezpečnost ad. aspekty). Dalším negativním trendem vycházejícím především z intenzity osídlení a blízkosti území u **Prahy je nárůst automobilové dopravy**, která se odráží na stavu životního prostředí (zvýšená hluchnost, prašnost, emise).

Specifickým problémem intenzivní automobilové dopravy je **nárůst kamionové dopravy promítající se negativně do kvality životního prostředí**, ohrožující bezpečnost a v neposlední řadě přetěžující a ničící stávající dopravní infrastrukturu. Problém technického stavu komunikací je jedním z nejpálčivějších problémů, který však s ohledem na vnitřní „dluh“ ve správě a údržbě komunikací Středočeským krajem není řešitelný bez systémového poskytování dotací.

¹¹ Za období let 2008- 2012 došlo ke snížení plochy orné půdy o 0,2%. Ve Středočeském kraji se plocha orné půdy snížila o 0,5% a v celé ČR o 1%. Zastavěnost ploch v tomto období vzrostla o 1%. Pro srovnání v ČR vzrostla zastavěnost ploch ve stejném období o 0,7% a ve Středočeském kraji o 1,3%.

Tabulka č. 18:

Klíčová oblast č. 1: Infrastruktura, doprava, bydlení, výstavba, vzhled obcí

Problém	Popis problému	Důsledky problému	Vzniklé potřeby	Reflexe potřeby v návrhové části
<ul style="list-style-type: none"> Nedostatečná technická infrastruktura 	<ul style="list-style-type: none"> Chybějící kanalizace, chybějící připojení k vodovodní síti, nedostatečné pokrytí území čistírnami odpadních 	<ul style="list-style-type: none"> Nedostatečná kvalita života, zhoršování kvality ŽP 	<ul style="list-style-type: none"> Rozšíření technické infrastruktury 	<ul style="list-style-type: none"> S-1.I Zajistit moderní a efektivní technickou infrastrukturu
<ul style="list-style-type: none"> Nedostatečná dopravní infrastruktura Zvyšující se podíl individuální automobilové dopravy Nárůst tranzitní kamionové dopravy 	<ul style="list-style-type: none"> Špatný stav komunikací II.a III. třídy a místních komunikací, nízké parkovací kapacity, chybějící chodníky 	<ul style="list-style-type: none"> Zhoršující se dostupnost, nízká bezpečnost a efektivita dopravy 	<ul style="list-style-type: none"> Výstavba nových komunikací, a rekonstrukce stávajících Výstavba chodníků, stezek pro pěší, cyklostezek apod. 	<ul style="list-style-type: none"> S-1.II Zajistit moderní, efektivní bezpečnou a environmentálně příznivou dopravu
<ul style="list-style-type: none"> Výrazná suburbanizace území 	<ul style="list-style-type: none"> Narušení tradiční sídelní struktury, chybějící infrastruktura, 	<ul style="list-style-type: none"> Snižování kvality života, nespokojenost obyvatel s místem bydliště 	<ul style="list-style-type: none"> Snižování suburbanizace, uvážené řešení nové výstavby, zlepšení funkčnosti veřejných prostranství 	<ul style="list-style-type: none"> S-1.III Zajistit kvalitní bydlení, přiměřenou výstavbu a urbanistickou kvalitu obcí a měst návaznosti na kapacitu území a potřebnou infrastrukturu

Pro výraznou část území MAS je charakteristické, že **nefunguje jako místo pro život**, ale pouze **jako místo pro bydlení**. Tento fakt je způsoben významnou vyjížděnou za prací do Prahy, ale i atraktivitou služeb a kulturního a sportovního vyžití, které nabízí metropole. Řešení tohoto problému **spočívá v podpoře rozvoje a diverzifikace ekonomických činností v regionu vedoucí ke zvýšení počtu pracovních příležitostí. Zároveň s tím je třeba podporovat kulturní a sociální život v obcích**. Stabilitu života v obcích upevní zajištění základní vybavenosti obcí, zejména zajištění dostupnosti mateřských a základních škol, obchodů a služeb a kvalitní nabídky pro trávení volného času pro všechny věkové kategorie.

Tabulka č. 19:

Klíčová oblast č. 2: Občanská společnost, vybavenost, veřejné služby, volný čas

Problém	Popis problému	Důsledky problému	Vzniklé potřeby	Reflexe potřeby v návrhové části
<ul style="list-style-type: none"> Nedostatečná sounáležitost s místem bydliště 	<ul style="list-style-type: none"> Nedostatečné vazby obyvatel na místo bydliště způsobené vázaností na pracovní trh v Praze a na ekonomické možnosti a využívání volného času 	<ul style="list-style-type: none"> Oslabení veřejného života v obci, nezáměr o místní problémy, negativní vliv na sociální soudržnost 	<ul style="list-style-type: none"> Posílit vazby obyvatel na své bydliště 	<ul style="list-style-type: none"> S-2.I Rozvíjet občanskou společnost a spolupráci v rámci obcí a měst
<ul style="list-style-type: none"> Chybějící občanská vybavenost 	<ul style="list-style-type: none"> Nízká kapacita mateřských škol a základních škol, omezená dostupnost některých sociálních služeb a zdravotnických služeb 	<ul style="list-style-type: none"> Snížení kvality života a životní úrovně, Zvýšení dopravy, vliv na nezaměstnanost Zhoršení sociální stability obyvatel, negativní vliv na zdraví 	<ul style="list-style-type: none"> Optimalizace kapacit, zvýšení dostupnosti veřejných služeb 	<ul style="list-style-type: none"> S-2.II Zlepšit občanskou vybavenost a veřejné služby včetně zdravotnických a sociálních služeb
<ul style="list-style-type: none"> Nedostatečné zázemí pro kulturní a občanský život v území Nedostatečné zapojení seniorů do veřejného života, jejich aktivizace 	<ul style="list-style-type: none"> V některých obcích chybí místa pro setkávání obyvatel a pro pořádání nejrůznějších akcí Nedostatečné pokrytí vzdělávacích, sociálních služeb pro seniory 	<ul style="list-style-type: none"> Vliv na život komunity, na její soudržnost, snížení společenských aktivit v území 	<ul style="list-style-type: none"> Vytváření podmínek pro rozvoj komunitního života v území 	<ul style="list-style-type: none"> S-2.III Zajistit možnosti kvalitního trávení volného času pro všechny věkové skupiny
<ul style="list-style-type: none"> Špatný stav památek a nedostatečné jejich využití 	<ul style="list-style-type: none"> Absence systémového využití památek a nedostatečně naplněná potřeba opravy památek 	<ul style="list-style-type: none"> Negativní vliv na cestovní ruch, snižování rekreačního potenciálu území, snížení atraktivity území 	<ul style="list-style-type: none"> Zajištění systémové rekonstrukce a revitalizace památek 	<ul style="list-style-type: none"> S-2.IV Rozvíjet kulturní a historické dědictví regionu
<ul style="list-style-type: none"> Nedostatečně rozvinutý systém dalšího vzdělávání a celoživotního vzdělávání Chybějící kapacity ve školách 	<ul style="list-style-type: none"> Absence propojení dalšího vzdělávání především k potřebám trhu práce Omezená dostupnost škol 	<ul style="list-style-type: none"> Vliv na zaměstnanost v území, zvyšování dojížděkové vzdálenosti a s tím spojený nárůst individuální dopravy 	<ul style="list-style-type: none"> Podpora dalšího vzdělávání Navýšení kapacit a vybavení 	<ul style="list-style-type: none"> S-2.V Zajistit dostatečně kapacitní a kvalitní výchovu a vzdělávání napříč generacemi
<ul style="list-style-type: none"> Nedostatečná bezpečnost 	<ul style="list-style-type: none"> Chybějící obecní policie, zvýšená kriminalita, zvýšený výskyt drogově závislých 	<ul style="list-style-type: none"> Snížení bezpečnosti obyvatel i jejich majetku 	<ul style="list-style-type: none"> Vytvářet možnosti pro vznik místní policie 	<ul style="list-style-type: none"> S-2.VI Zvýšit bezpečnost v obcích a městech

Území vykazuje rozdílné socioekonomické charakteristiky. Je zřejmá převaha západní části území, pokud jde o míru ekonomické aktivity. Totéž se týká nezaměstnanosti, ve východní části území se podíl nezaměstnaných osob pohybuje okolo 10%.

Tabulka č. 20:

Klíčová oblast č. 3: Životní prostředí, příroda a krajina

Problém	Popis problému	Důsledky problému	Vzniklé potřeby	Reflexe potřeby v návrhové části
<ul style="list-style-type: none"> Znečištění vody, zvýšená hlučnost, půdní eroze, znečištění ovzduší 	<ul style="list-style-type: none"> Znečištění vody v důsledku neoddělené splaškové a dešťové kanalizace, hlučnost v důsledku zvýšení dopravy, 	<ul style="list-style-type: none"> Negativní vliv na kvalitu ŽP 	<ul style="list-style-type: none"> Podpora ekologických způsobů vytápění, snížení hlučnosti, protierozní opatření 	<ul style="list-style-type: none"> S-3.I Zajistit zdravé životní prostředí
<ul style="list-style-type: none"> Chybějící prostupnost krajinou 	<ul style="list-style-type: none"> Chybějící přírodní prvky v krajině, výhradně užitkové využití místních lesů 	<ul style="list-style-type: none"> Negativní dopad na kvalitu ŽP 	<ul style="list-style-type: none"> Budování přírodních prvků, zvýšení biodiverzity 	<ul style="list-style-type: none"> S-3.II Zajistit ochranu přírody a krajiny a její prostupnost a zdraví
<ul style="list-style-type: none"> Situace v odpadovém hospodářství 	<ul style="list-style-type: none"> Zvyšování produkce odpadů, velké množství černých skládek 	<ul style="list-style-type: none"> Zhoršení udržitelnosti odpadového hospodářství, negativní dopad na kvalitu ŽP 	<ul style="list-style-type: none"> Řešení problémů černých skládek, zřizování a rozšiřování sběrných míst a kompostáren 	<ul style="list-style-type: none"> S-3.III. Zajistit efektivní odpadové hospodářství obcí
<ul style="list-style-type: none"> Ekonomická nedostupnost ekologicky šetrných zdrojů energie 	<ul style="list-style-type: none"> Pro většinu obyvatel je finančně náročné pořídit alternativní zdroj energie 	<ul style="list-style-type: none"> Zvyšování energetické náročnosti 	<ul style="list-style-type: none"> Rozšíření možnosti pro větší využití alternativních zdrojů energie 	<ul style="list-style-type: none"> S-3.IV Zvýšit soběstačnost území na zásobování energiemi a snižovat ekologickou stopu
<ul style="list-style-type: none"> Nedostatečná osvěta v oblasti ochrany životního prostředí 	<ul style="list-style-type: none"> Pasivita až nezájem lidí přijímat informace o ochraně životního prostředí 	<ul style="list-style-type: none"> Ztráta povědomí obyvatel o ekologii 	<ul style="list-style-type: none"> Vytváření podmínek pro rozšiřování ekologické osvěty a vzdělávání 	<ul style="list-style-type: none"> S-3.V Zvýšit povědomí obyvatel o ochraně životního prostředí

Tabulka č. 21:

Klíčová oblast č. 4: Místní ekonomika a cestovní ruch

Problém	Popis problému	Důsledky problému	Vzniklé potřeby	Reflexe potřeby v návrhové části
<ul style="list-style-type: none"> Nedostatek investičních příležitostí Neexistující podpora sociálního podnikání Nedostatečná spolupráce a komunikace mezi veřejnou správou a podnikateli 	<ul style="list-style-type: none"> Nepřípravenost rozvojových ploch v obcích Na území nefungují sociální podniky Váznoucí komunikace mezi obcemi a místními podnikateli 	<ul style="list-style-type: none"> Málo pracovních příležitostí, nezaměstnanost, pokles investiční atraktivity 	<ul style="list-style-type: none"> Podnícení zájmu podnikatelů o investice území Zvýšení povědomí o sociálním podnikání Motivace obcí k podpoře místních podnikatelů 	<ul style="list-style-type: none"> S-4.I Vytvářet podmínky pro inovace a rozvoj environmentálně šetrného středního a drobného podnikání Vytváření podmínek pro příchod investic
<ul style="list-style-type: none"> Vysoká místní nezaměstnanost 	<ul style="list-style-type: none"> Podíl nezaměstnaných na území činí 8,3% 	<ul style="list-style-type: none"> Vysoká vyjízdka za prací, vliv na sociální stability 	<ul style="list-style-type: none"> Vytváření pracovních příležitostí 	<ul style="list-style-type: none"> S-4.II Rozšířit pracovní příležitosti
<ul style="list-style-type: none"> Nedostatečná podpora multifunkčnosti zemědělství 	<ul style="list-style-type: none"> Nízká podpora místních producentů a chybějící motivace pro vznik místní produkce 	<ul style="list-style-type: none"> Vliv na sortiment a kvalitu produktů 	<ul style="list-style-type: none"> Zkvalitnění dodavatelských služeb, podpora místních zemědělských podnikatelů 	<ul style="list-style-type: none"> S-4.III Podporovat rozvoj multifunkčního zemědělství
<ul style="list-style-type: none"> Nedostatečná podpora rozvoje obchodů a služeb 	<ul style="list-style-type: none"> Chybějící služby zejména v malých obcích 	<ul style="list-style-type: none"> Vliv na ekonomickou produktivitu území a na kvalitu poskytovaných služeb 	<ul style="list-style-type: none"> Zachování a rozvoj stávajících služeb, vznik nových služeb 	<ul style="list-style-type: none"> S-4.IV. Rozvíjet síť kvalitních obchodů a služeb
<ul style="list-style-type: none"> Nesystémové využívání památek v cestovním ruchu, nedostatečný marketing 	<ul style="list-style-type: none"> Chybějící produkty příměstského turistického ruchu 	<ul style="list-style-type: none"> Vliv na ekonomickou produktivitu území 	<ul style="list-style-type: none"> Podpora informačních center, podpora zážitkové turistiky 	<ul style="list-style-type: none"> S-4.V Rozvíjet šetrný příměstský cestovní ruch a s ním spojené příležitosti pro podnikání

1.5. NÁVRH CELKOVÉ SWOT ANALÝZY

Silné stránky	Slabé stránky
<ul style="list-style-type: none"> • Potenciál v aktivitě mladých lidí 	<ul style="list-style-type: none"> • Stínový efekt Prahy
<ul style="list-style-type: none"> • Vyšší vzdělanostní struktura obyvatel 	<ul style="list-style-type: none"> • Sociekonomické rozdíly v západní a východní část území
<ul style="list-style-type: none"> • Velký počet podnikatelských subjektů a jeho různorodost 	<ul style="list-style-type: none"> • Nedostatečná občanská vybavenost
<ul style="list-style-type: none"> • Aktivní spolkový život 	<ul style="list-style-type: none"> • Nedostatečná kapacita MŠ a ZŠ
<ul style="list-style-type: none"> • Dobrá dopravní dostupnost 	<ul style="list-style-type: none"> • Nadměrná automobilová doprava- „život v autě“
<ul style="list-style-type: none"> • Fungující systém veřejné dopravy 	<ul style="list-style-type: none"> • Nedostatečná technická infrastruktura
<ul style="list-style-type: none"> • Existence MAS 	<ul style="list-style-type: none"> • Špatný stav památek
<ul style="list-style-type: none"> • Spolupráce založená na metodě LEADER 	<ul style="list-style-type: none"> • Absence systémového využití sítě památek
<ul style="list-style-type: none"> • Nadprůměrná kupní síla 	<ul style="list-style-type: none"> • Nahodilost a krátkodobost spolupráce mezi obcemi i NNO
<ul style="list-style-type: none"> • Sport jako nástroj pro rozvoj komunitního života v obcích 	<ul style="list-style-type: none"> • Nedostatečné pokrytí sociálních a vzdělávacích služeb se zaměřením na seniory a lidi starší 50 let věku (domácího hospic, stacionář, odlehčovací služby, kapacity v DPS, semináře)
<ul style="list-style-type: none"> • Komunitní plánování sociálních služeb 	<ul style="list-style-type: none"> • Nedostatek dobrovolníků
<ul style="list-style-type: none"> • Postupné zvyšování ekologického povědomí 	<ul style="list-style-type: none"> • Nedostatečná primární prevence sociálně patologických jevů u mládeže
<ul style="list-style-type: none"> • Drobné památky jsou ozdobou vesnice a krajiny 	<ul style="list-style-type: none"> • Znečišťování vody
Příležitosti	Hrozby
<ul style="list-style-type: none"> • Spolupráce mezi veřejným a soukromým sektorem 	<ul style="list-style-type: none"> • Individualizace životního stylu obyvatel
<ul style="list-style-type: none"> • Meziobecní spolupráce 	<ul style="list-style-type: none"> • Celoplošné stárnutí populace
<ul style="list-style-type: none"> • Využívání vícezdrojového financování 	<ul style="list-style-type: none"> • Rostoucí zadluženost obyvatelstva
<ul style="list-style-type: none"> • Síťování NNO a využití příkladů dobré praxe 	<ul style="list-style-type: none"> • Nová výstavba na zelené louce – pokračující suburbanizace
<ul style="list-style-type: none"> • Využití památek pro veřejné účely 	<ul style="list-style-type: none"> • Ohrožené zemědělské půdy – zábory
<ul style="list-style-type: none"> • Využití brownfieldů pro novou výstavbu 	<ul style="list-style-type: none"> • Zánik nevyužitých památek pro náročnost rekonstrukce
<ul style="list-style-type: none"> • Podpora ekologicky šetrného způsobu hospodaření 	<ul style="list-style-type: none"> • Udržitelnost kvality a existence sociálních služeb
	<ul style="list-style-type: none"> • Vysoká zadluženost některých obcí

SWOT ANALÝZY DLE VYBRANÝCH OBLASTÍ ROZVOJE

Oblast č.1: Rozvoj území a občanská vybavenost

Silné stránky	Slabé stránky
<ul style="list-style-type: none"> • Vysoká hustota silniční sítě 	<ul style="list-style-type: none"> • Nedostatečná technická infrastruktura
<ul style="list-style-type: none"> • Fungující systém hromadné dopravy 	<ul style="list-style-type: none"> • Nedostatečná občanská vybavenost
<ul style="list-style-type: none"> • Dobrá dopravní dostupnost 	<ul style="list-style-type: none"> • Nedostatečná kapacita MŠ a ZŠ
<ul style="list-style-type: none"> • Snaha o přechod na úsporné technologie – veř. Osvětlení 	<ul style="list-style-type: none"> • Špatný technický stav pozemních komunikací
<ul style="list-style-type: none"> • Dostatečné vybavení dětskými hřišti 	<ul style="list-style-type: none"> • Nízká parkovací kapacita v obcích a v dopravních uzlech
<ul style="list-style-type: none"> • Funkčnost klubových venkovních sportovišť 	<ul style="list-style-type: none"> • Chybějící dopravní opatření a zázemí pro účelovou cyklistiku
	<ul style="list-style-type: none"> • Neodpovídající zázemí pro pořádání kulturních a sportovních akcí
Příležitosti	Hrozby
<ul style="list-style-type: none"> • Optimalizace volných kapacit 	
<ul style="list-style-type: none"> • Utvoření vztahu k místu bydliště 	
<ul style="list-style-type: none"> • Multifunkčnost školských budov 	

Oblast č. 2: Občanská společnost a veřejné služby

Silné stránky	Slabé stránky
<ul style="list-style-type: none"> • Potenciál v aktivitě mladých lidí 	<ul style="list-style-type: none"> • Nepřihlašování obyvatel k trvalému pobytu v obci
<ul style="list-style-type: none"> • Sport – nástroj pro rozvoj komunitního života v obcích 	<ul style="list-style-type: none"> • Mizení přirozených příležitostí pro setkávání
<ul style="list-style-type: none"> • Aktivní spolkový život 	<ul style="list-style-type: none"> • Nahodilost a krátkodobost spolupráce mezi obcemi i NNO
<ul style="list-style-type: none"> • Potenciál ve vzdělání obyvatelstva 	<ul style="list-style-type: none"> • Nedostatečná bezpečnost
<ul style="list-style-type: none"> • Existence MAS 	<ul style="list-style-type: none"> • Nedostatečná primární prevence sociálně patologických jevů u mládeže
<ul style="list-style-type: none"> • Využívání všech dostupných komunikačních nástrojů pro informovanost obyvatel 	<ul style="list-style-type: none"> • Nedostatečné pokrytí aktivit v malých obcích pro neorganizovanou mládež v návaznosti na nabídku nebytových prostor vhodných pro danou cílovou skupinu (především v odpoledních hodinách)
<ul style="list-style-type: none"> • Využívání kamerových systémů a fotopastí za účelem prevence kriminality 	<ul style="list-style-type: none"> • Špatný stav památek a absence systémového využití památek
<ul style="list-style-type: none"> • Komunitní plánování sociálních služeb v Č.Brodě 	<ul style="list-style-type: none"> • Narušení tradiční sídlení struktury

<ul style="list-style-type: none"> Spolupráce založená na metodě LEADER 	<ul style="list-style-type: none"> Neexistence některých typů sociálních služeb a nízká kapacita některých sociálních služeb
	<ul style="list-style-type: none"> Nedostatečné komunitní projednání záměrů obcí a spolků
	<ul style="list-style-type: none"> Nárůst kriminality
Příležitosti	Hrozby
<ul style="list-style-type: none"> Podpora zlepšení pozitivních vztahů k místu bydliště 	<ul style="list-style-type: none"> Individualizace životního stylu obyvatel
<ul style="list-style-type: none"> Meziobecní spolupráce 	<ul style="list-style-type: none"> Celoplošné stárnutí populace
<ul style="list-style-type: none"> Využívání vícezdrojového financování 	<ul style="list-style-type: none"> Nezakořenění obyvatel a jejich následný odliv z území
<ul style="list-style-type: none"> Spolupráce mezi veřejným a soukromým sektorem 	<ul style="list-style-type: none"> Udržitelnost kvality a existence sociálních služeb
<ul style="list-style-type: none"> Síťování NNO a využití příkladů dobré praxe 	<ul style="list-style-type: none"> Vnášení „městských“ způsobů života na venkov
<ul style="list-style-type: none"> Využití památek pro veřejné účely 	<ul style="list-style-type: none"> Nedostatek vizí a financí vedoucích k zániku zájmových organizací
<ul style="list-style-type: none"> Podpora vzniku projektů v oblasti sociálního podnikání s efektivním dopadem na rozvoj a udržitelnost organizací nabízející sociální služby 	<ul style="list-style-type: none"> Zánik nevyužitých památek pro náročnost rekonstrukce
<ul style="list-style-type: none"> Podpora spolkové činnosti a sportovních organizací 	<ul style="list-style-type: none"> Nárůst stigmatizace osobám ohrožených sociálním vyloučením)

Oblast č. 3 Zdravé životní prostředí, příroda, krajina

Silné stránky	Slabé stránky
<ul style="list-style-type: none"> Postupné zvyšování ekologického povědomí 	<ul style="list-style-type: none"> Nárůst kamionové dopravy
<ul style="list-style-type: none"> Drobné památky jsou ozdobou vesnice a krajiny 	<ul style="list-style-type: none"> Znečišťování vody
<ul style="list-style-type: none"> Místní různorodost památek posiluje vztah k místu 	<ul style="list-style-type: none"> Velké množství černých skládek
<ul style="list-style-type: none"> Zpracovaný generel Územních systémů ekologické stability (USES) 	<ul style="list-style-type: none"> Velké plochy zemědělských pozemků s povrchovým odvodněním
	<ul style="list-style-type: none"> Vysoká zastavěnost území
	<ul style="list-style-type: none"> Zvýšená hlučnost a prašnost v důsledku intenzivní dopravy
	<ul style="list-style-type: none"> Nedostatečná osvěta v oblasti ochrany ŽP
	<ul style="list-style-type: none"> Chybějící prostupnost krajinou
	<ul style="list-style-type: none"> Zvyšování produkce odpadů
Příležitosti	Hrozby
<ul style="list-style-type: none"> Podpora ekologicky šetrného způsobu 	<ul style="list-style-type: none"> Nová výstavba na zelené louce – pokračující

hospodaření	suburbanizace
• Využití alternativních zdrojů čištění vody	• Zábory zemědělské půdy
• Motivace lidí k používání hromadné dopravy	• Množství kontaminovaných skládek
	• Hluk v okolí dálnice a průtahů obcemi
	• Nedostatečná připravenost území na riziko povodní

Oblast č. 4 Místní ekonomika

Silné stránky	Slabé stránky
• Velký počet podnikatelských subjektů a jeho různorodost	• Stínový efekt Prahy
• Dobrá dopravní dostupnost	• Socioekonomické rozdíly v západní a východní části území
• Nadprůměrná kupní síla	• Vysoká vyjížďka za prací
	• Absence motivace za strany obcí k podpoře podnikatelů v místě
	• Vysoká lokální nezaměstnanost
	• Nedostatek kvalifikované pracovní síly v technických oborech
	• Nedostatek investičních příležitostí
	• Nedostatek pracovních příležitostí pro osoby s vyšším vzděláním a na zkrácené úvazky
Příležitosti	Hrozby
• Blízkost hlavního města	• Rostoucí zadluženost obyvatelstva
• Využití brownfields pro rozvoj území	• Nepružnost škol při reakci na poptávku na trhu práce
• Certifikace firem, produktů a služeb	• Pasivita a rezignace stávajících firem
• Vytváření částečných a sdílených úvazků	• Systém veřejných zakázek – pouhé zohledňování ceny jako jediného kritéria
• Pracovní stáže ve firmách	• Absence motivačního systému pro firmy k výchově vlastních učňů a absolventů
• Mezioborová a nadregionální spolupráce firem	

1.6. VAZBA SCLLD NA STRATEGICKÉ DOKUMENTY

V této části jsou popsány strategické dokumenty, jejichž realizované cíle se týkají území MAS Pošembeří. Pro přehlednost jsou vazby na jednotlivé dokumenty rozlišeny podle úrovně působnosti.

Národní úroveň

Základním výchozím koncepčním dokumentem na národní úrovni je **Strategie regionální rozvoje ČR 2014 - 2020**, která byla schválena dne 15.5.2013 vládou ČR.

Tento dokument definuje 9 priorit – P.1 Využití potenciálu rozvojových území, P. 2 Rozvoj klíčové infrastruktury nadregionálního významu, P. 3 Zkvalitnění sociálního prostředí rozvojových území, P. 4 Vyvážený rozvoj stabilizovaných území, P. 5 Oživení periferních území, P. 6 Obnova a využívání krajinného potenciálu v regionálním rozvoji, P. 7 Prevence vzniku přírodních pohrom a řešení jejich dopadů, P. 8 Zkvalitnění institucionálního rámce pro rozvoj regionů a P. 9 Podpora spolupráce na místní a regionální úrovni.

Z hlediska SCLLD se MAS Region Pošembeří nejvíce dotýká priority P.4. , P.6. a P.9.

Mezi další strategické dokumenty na národní úrovni, které se obsahově dotýkají SCLLD MAS Pošembeří patří:

- Dopravní politika ČR pro období 2014-2020 s výhledem do roku 2050
- Národní strategie bezpečnosti silničního provozu 2011-2020
- Aktualizace Státní kulturní politiky na léta 2013-2014 s výhledem na roky 2015-2020
- Koncepce bydlení ČR do roku 2020
- Koncepce státní politiky cestovního ruchu v ČR 2014-2020
- Národní inovační strategie ČR 2012-2020
- Národní strategie ochrany práv dětí
- Strategie celoživotního učení ČR 2007-2015
- Dlouhodobý záměr vzdělávání a rozvoje vzdělávací soustavy ČR 2011-2015
- Strategie prevence kriminality 2012-2015
- Strategie pro růst – české zemědělství a potravinářství v rámci Společné zemědělské politiky EU po roce 2013
- Akční plán pro biomasu v ČR 2012-2020
- Politika ochrany klimatu ČR 2009-2020
- Státní program ochrany přírody a krajiny ČR 2009-2020
- Státní politika životního prostředí ČR 2012-2020
- Strategie boje proti sociálnímu vyloučení 2011-2015
- Strategie podpory využití potenciálu kulturního dědictví 2014+
- Národní akční plán ČR pro energii z obnovitelných zdrojů 2010-2020
- Koncepce podpory malých a středních podnikatelů
- Národní akční plán podporující pozitivní stárnutí 2013-2017
- Strategie vzdělávání pro udržitelný rozvoj ČR 2008-2015
- Akční plán pro rozvoj ekologického zemědělství v letech 2011-2015
- Koncepce podpory místní Agendy 21 v ČR do roku 2020

Krajská úroveň

Na krajské úrovni je výchozím dokumentem **Program rozvoje územního obvodu Strategie rozvoje Středočeského kraje pro období 2014 až 2020.**

Mezi další dokumenty vydané krajem patří:

Generel cyklistických tras a cyklostezek na území Středočeského kraje - aktualizace 2012

Jde o koncepční dokument pro rozvoj cyklistické dopravy a rekreační cyklistiky pro období 2013 -2020. Nahrazuje v plném rozsahu dokument Aktualizace Generelu cyklistický tras a cyklostezek na území Středočeského kraje z roku 2008.

Program prevence kriminality na rok 2014

Koncepce podpory památkové péče ve Středočeském kraji na období 2014-2016. Koncepce analyzuje současnou situaci v oblasti památkové péče ve Středočeském kraji, identifikuje pozitiva i negativa a na základě sumarizovaných podkladů a poznatků navrhuje opatření, která mají vést k dalšímu vývoji památkové péče v kraji.

Místní úroveň

Na území MAS jsou zpracovány následující strategické plány jednotlivých měst a obcí:

Strategický plán města Český Brod do roku 2022 – definuje 9 klíčových oblastí rozvoje:

1. Vzhled města, životní prostředí, zeleň
2. Podnikání, zaměstnanost, služby
3. Doprava
4. Bydlení
5. Zdravotnictví a sociální služby
6. Bezpečnost
7. Cestovní ruch a památky
8. Vzdělávání
9. Řízení rozvoje, správa města a spolupráce
10. Rekreační sport, kultura, aktivity volného času

Strategický plán rozvoje obce Horoušany (resp. obcí Horoušany a Horoušánky) pro období 2010 – 2016 – dokument schválen v roce 2010, jsou v něm definována konkrétní opatření zaměřená především na infrastrukturní projekty

Strategický plán rozvoje obce Květnice - dokument je z roku 2012 a vymezuje 5 rozvojových oblastí:

Územní rozvoj a ochrana sídelních hodnot obce
Infrastruktura
Sociálně-ekonomické prostředí
Životní prostředí
Řízení a správa

Strategický plán rozvoje obce Mochov

Plán rozvoje obce Sibřina – dokument je z roku 2071 a definuje 3 prioritní oblasti rozvoje obce

1. Sibřina - obec s plnohodnotnou infrastrukturou.
2. Obec spravovaná jako služba obyvatelům.
3. Obec s plnohodnotným společenským, sportovním, sociálním životem

Integrovaný plán rozvoje města Úvaly – zaměřen na rozvoj infrastruktury

Strategický plán města Úvaly – dokument byl schválen v srpnu 2008

Strategický plán obce Šestajovice – též z roku 2008

Propojení a vazby cílů u Programu rozvoje Středočeského kraje jsou znázorněny v níže uvedené tabulce:

Tabulka č. 22: Promítnutí vazby na dokumenty krajské úrovně

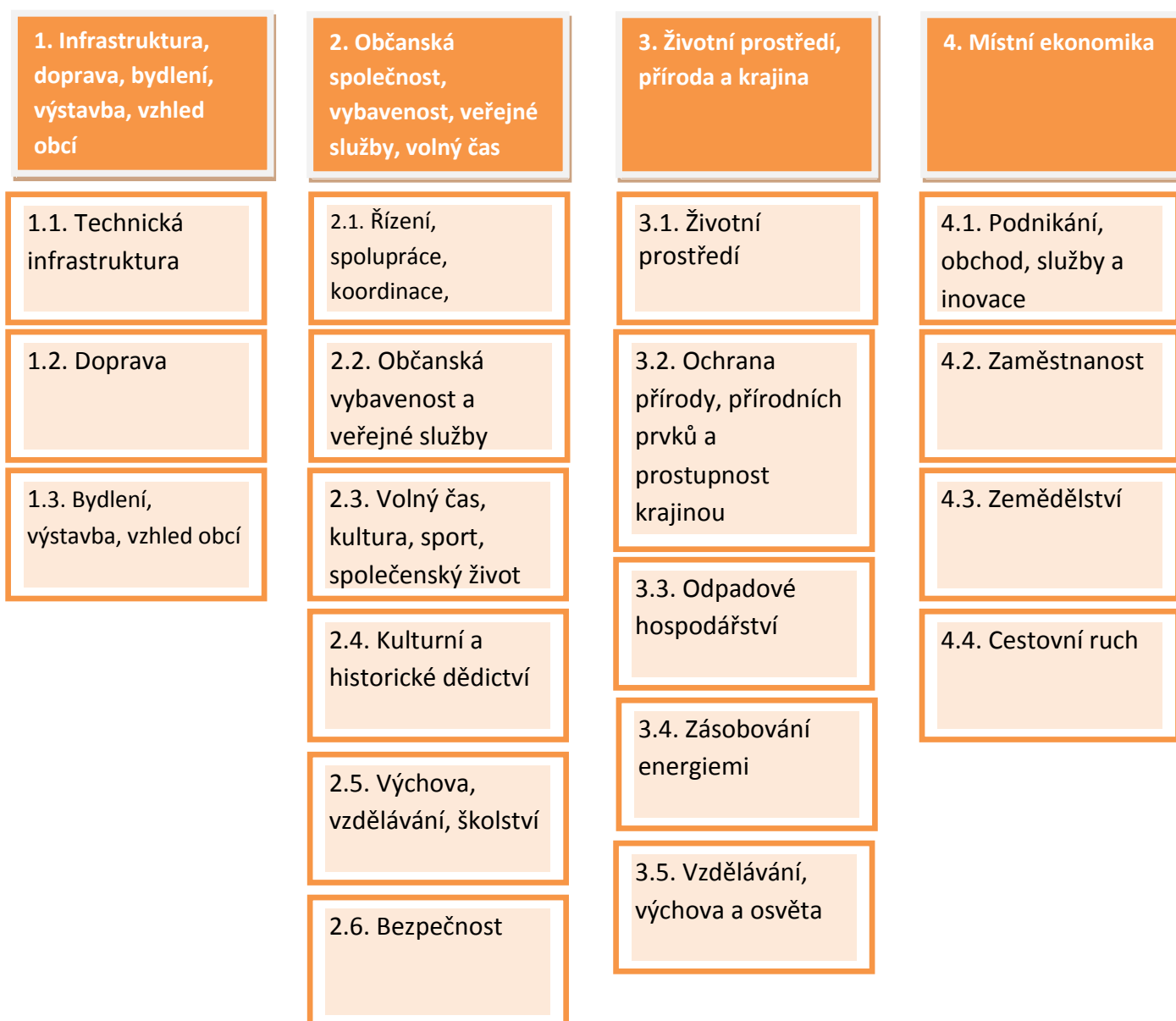
Specifický cíl SCLLD	Podpora rozvoje technické infrastruktury	Zlepšení občanské vybavenosti	Rozvoj dopravní infrastruktury	Rozvoj cyklodopravy
Relevantní opatření v PRK Stč. Kraje	B.1.2 Rozvoj a modernizace technické infrastruktury	B.3.1 Podpora bydlení a budování občanské vybavenosti v obcích D.1.1 Dostupnost a vybavenost venkovských obcí	B.1.1 Rozvoj a modernizace dopravní infrastruktury B.2.1 Zlepšení dopravní obslužnosti Středočeského kraje	
Specifický cíl SCLLD	Vzdělávání napříč generacemi	Posilování soudržnosti s regionem	Zvýšení bezpečnosti	Podpora rodiny
Relevantní opatření v PRK Stč. Kraje	C.1.1 Zvyšování vzdělanosti obyvatel a celoživotní učení	C.3.1 Rozvoj a podpora volnočasových aktivit – kultura, sport, zájmové činnosti	B.5.1 Zajištění bezpečnosti občanů Středočeského kraje	
Specifický cíl SCLLD	Podpora sociálních služeb a zdravotnictví	Ochrana kulturního historického dědictví	Vytváření podmínek pro příchod investic	Podpora zaměstnanosti a rozvoje podnik. činnosti
Relevantní opatření v PRK Stč. Kraje	C.2.1 Sociální péče C.2.2 Zdravotní péče	B.3.2 Péče o památky a kulturní dědictví	A.1.1 Podpora vytváření příznivého podnikatelského prostředí a	

			podnikatelské infrastruktury A.1.2 Podpora malého a středního podnikání a inovačních aktivit D.1.2 Podpora podnikání a vytváření pracovních příležitostí na venkově	
Specifický cíl SCLLD	Zvýšení lokální zaměstnanosti	Rozvoj sektoru sociální ekonomiky	Bližší k zákazníkovi	Podpora cestovního ruchu
Relevantní opatření v PRK Stč. Kraje		A..3.2 Zlepšení podmínek uplatnění znevýhodněných osob na trhu práce C.1.3 Vzdělávání a zaměstnávání osob se speciálními potřebami	D.2.2. Podpora alternativních aktivit zemědělců, agroturistika	A.1.3 Podpora rozvoje cestovního ruchu
Specifický cíl SCLLD	Prostupnost krajiny	Zvyšování ekologického povědomí	Odpadové hospodářství	Podpora využití alternativních zdrojů energie
Relevantní opatření v PRK Stč. Kraje		E.3.1 Environmentální vzdělávání, výchova a osvěta	E.2.2 Odpadové hospodářství, staré ekologické zátěže	E.2.1 Snižování energetické náročnosti a využívání alternativních zdrojů energie

2. NÁVRHOVÁ ČÁST

2.1. STANOVENÍ KLÍČOVÝCH OBLASTÍ ROZVOJE, STRUKTURA CÍLŮ A OPATŘENÍ SCLLD

Rozvojová (strategická) oblast
Podoblasti



CELKOVÁ VIZE ROZVOJE REGIONU POŠEMBEŘÍ:

Region Pošembeří v roce 2025 je regionem pro spokojený život, práci i aktivní odpočinek. Je to region:

- dobře vybavený
- užitečný a zábavný
- zdravý a krásný
- spolupracující
- prosperující

MISE ROZVOJE REGIONU POŠEMBEŘÍ:

Účelem SCLLD je zvýšit kvalitu života obyvatel regionu, potenciál regionu pro práci i volný čas a zajistit udržitelný rozvoj regionu při zachování venkovského rázu krajiny, posilovat sounáležitost obyvatel s regionem a podporovat kulturně historickou identitu obyvatel.

Principy rozvoje regionu:

- odpovědnost k budoucím generacím
- respekt k přírodě
- zachování kulturního dědictví
- partnerství a spolupráce

KLÍČOVÉ OBLASTI ROZVOJE REGIONU POŠEMBEŘÍ

1. **Infrastruktura, doprava, bydlení, výstavba, vzhled obcí**
2. **Občanská společnost, vybavenost, veřejné služby, volný čas**
3. **Životní prostředí, příroda a krajina**
4. **Místní ekonomika**

2.1.1. Klíčová oblast č. 1:

INFRASTRUKTURA, DOPRAVA, BYDLENÍ, VÝSTAVBA, VZHLED OBCÍ

STRATEGICKÉ CÍLE

<i>Strategický cíl</i>	<i>Indikátor</i>	<i>Prostředek ověření</i>
S-1.I Zajistit moderní a efektivní technickou infrastrukturu	<ul style="list-style-type: none">• Podíl domácností připojených na kanalizaci• Podíl domácností připojených k vodovodní síti	<ul style="list-style-type: none">• ČSÚ
S-1.II Zajistit moderní, efektivní, bezpečnou a environmentálně příznivou dopravu	<ul style="list-style-type: none">• Počet nehod• Spokojenost účastníků provozu	<ul style="list-style-type: none">• Statistika Policie ČR• Vlastní šetření
S-1.III Zajistit kvalitní bydlení, přiměřenou výstavbu a urbanistickou kvalitu obcí a měst v návaznosti na kapacitu území a potřebnou infrastrukturu	<ul style="list-style-type: none">• Spokojenost obyvatel	<ul style="list-style-type: none">• Vlastní šetření

Podoblasti:

- 1.1 Technická infrastruktura
- 1.2 Doprava
- 1.3 Bydlení, výstavba, vzhled obcí

SPECIFICKÉ CÍLE

1.1 Technická infrastruktura

<i>Specifické cíle</i>	<i>Opatření</i>	<i>Indikátor</i>
1.1.1 Zajistit dostatečně kapacitní a kvalitní vodovodní síť	<ul style="list-style-type: none">• Rekonstrukce starých a budování nových vodovodních sítí	<ul style="list-style-type: none">• Počet obyvatel regionu nově připojených na vodovod / rok
1.1.2 Zajistit možnost připojení obyvatel na kanalizační síť	<ul style="list-style-type: none">• Rekonstrukce starých a budování nových kanalizačních sítí	<ul style="list-style-type: none">• Počet obyvatel regionu / nepřipojených na kanalizaci / rok

1.1.3 Podporovat oddělení splaškových vod od dešťové kanalizace	<ul style="list-style-type: none"> Budování kanalizační sítě 	<ul style="list-style-type: none"> Počet obyvatel regionu nepřipojených na kanalizaci / rok Množství převzatých splaškových vod Kvalita vypouštěných vod
1.1.4 Zajistit kvalitní pitnou vodu pro obyvatele regionu	<ul style="list-style-type: none"> Rekonstrukce starých a budování nových úpraven pitné vody a rekonstrukce vodních zdrojů a jejich ochranných pásem Rekonstrukce obecních studní 	<ul style="list-style-type: none"> Počet rekonstruovaných a nových úpraven pitné vody/rok Počet zrekonstruovaných vodních zdrojů a studní
1.1.5 Zajistit dostatečnou kapacitu ČOV	<ul style="list-style-type: none"> Rekonstrukce a intenzifikace starých a budování nových ČOV Využití alternativních způsobů čištění vody (kořenové ČOV) Výstavba decentralizovaných ČOV 	<ul style="list-style-type: none"> Počet nových, rekonstruovaných a intenzifikovaných ČOV nad 2000 EO/rok Počet ekvivalentních obyvatel napojených na vyhovující ČOV/rok
1.1.6 Zajistit dostatečné, efektivní a environmentálně šetrné veřejné osvětlení	<ul style="list-style-type: none"> Rekonstrukce, modernizace a rozšíření starého a budování moderního veřejného osvětlení 	<ul style="list-style-type: none"> Počet obcí spokojených s veřejným osvětlením/rok Spotřeba el. energie na jednotku/rok

1.2 Doprava

<i>Specifické cíle</i>	<i>Opatření</i>	<i>Indikátor</i>
1.2.1 Zajistit dostatečnou a kvalitní dopravní infrastrukturu vč. infrastruktury pro dopravu v klidu	<ul style="list-style-type: none"> Rekonstrukce a modernizace silnic II a III. třídy a místních komunikací Zvyšování nosnosti a průjezdnosti mostních objektů Výstavba nových parkovacích míst a rekonstrukce stávajících parkovišť 	<ul style="list-style-type: none"> Délka zrekonstruovaných silnic v km Počet parkovacích míst na 1 obyvatele
1.2.2 Zachovat dopravní obslužnost, zlepšit provázanost spojů	<ul style="list-style-type: none"> Spolupráce obcí s ROPID, meziobecní spolupráce 	<ul style="list-style-type: none"> Spokojenost obyvatel se systémem veřejné dopravy
1.2.3 Zvýšit bezpečnost dopravy	<ul style="list-style-type: none"> Instalace dopravních značení, systémů na zvýšení bezpečnosti – retardéry, elektronických bezpečnostních prvků 	<ul style="list-style-type: none"> Počet dopravních nehod
1.2.4 Posílit nemotorovou dopravu vč. účelové cyklistické dopravy	<ul style="list-style-type: none"> Výstavba a rekonstrukce cyklostezek a cyklotras 	<ul style="list-style-type: none"> Délka vybudovaných cyklostezek

	<ul style="list-style-type: none"> • Budování infrastruktury pro cyklisty – parkovací místa, bezpečná úschova – (i ve školách a jiných institucích, cyklopruhu, půjčovny apod.) • Propojení místních cyklotras vzájemně a propojení na nadregionální a dálkové cyklotrasy 	<ul style="list-style-type: none"> • Podíl cyklo dopravy z celkové dopravy (cíl: 25%)
1.2.5 Rozvíjet veřejnou hromadnou dopravu, zvýšit její atraktivitu, zlepšit kvalitu a dostupnost a zajistit efektivitu provozu	<ul style="list-style-type: none"> • Rekonstrukce a výstavba autobusových a železničních zastávek • Zavedení nízkokapacitních vozů veřejné hromadné dopravy • Zavedení školních autobusů 	<ul style="list-style-type: none"> • Počet přepravených osob veřejnou dopravou za rok • Spokojenost cestujících s kvalitou zastávek • Počet zavedených nízkokapacitních přepravních prostředků
1.2.6 Snížit objem kamionové dopravy	<ul style="list-style-type: none"> • Dopravní opatření, značení, spolupráce obcí 	<ul style="list-style-type: none"> • Počet projíždějících vozidel
1.2.7 Snížit tranzitní dopravu přes obce a města	<ul style="list-style-type: none"> • Opatření ztěžující průjezd automobilů např. zpomalovací prvky 	<ul style="list-style-type: none"> • Počet projíždějících vozidel
1.2.8 Posilovat průchodnost a bezpečný pohyb pro děti, seniory, handicapované	<ul style="list-style-type: none"> • Výstavba chodníků, zavedení zpomalovacích prvků, dopravního značení, technických úprav, bezbariérové dopravní prvky 	<ul style="list-style-type: none"> • Počet nehod a kolizí

1.3 Bydlení, výstavba, vzhled obcí, urbanismus

<i>Specifické cíle</i>	<i>Opatření</i>	<i>Indikátor</i>
1.3.1 Zachovat a dále zvyšovat kvalitu bytového fondu	<ul style="list-style-type: none"> • Projekty cílené na rekonstrukce, zlepšení kvality bydlení 	<ul style="list-style-type: none"> • Počet opravených domů a bytů z celkového počtu
1.3.2 Novou zástavbu řešit uvážně, snížit suburbanizaci a narušování venkovského rázu krajiny	<ul style="list-style-type: none"> • Urbanistické studie území předcházející územnímu plánu • Tvorba územních plánů nenarušující venkovskou sídelní strukturu a krajinu 	<ul style="list-style-type: none"> • Počet urbanistických studií • Počet navržených a aktualizovaných územních plánů
1.3.3 Adaptovat brownfieldy pro nové využití	<ul style="list-style-type: none"> • Revitalizace nevyužívaných objektů a ploch 	<ul style="list-style-type: none"> • Podíl upravené plochy brownfield k celkové ploše brownfields
1.3.4 Zlepšit vzhled a funkčnost veřejných prostranství	<ul style="list-style-type: none"> • Revitalizace a adaptace veřejných prostranství • Podporovat celkovou kultivovanost prostředí. • Podporovat projekty 	<ul style="list-style-type: none"> • Podíl upravené plochy veřejného prostranství k celkové ploše • Počet projektů řešících bezbariérovost

	<p>zaměřené na úklid a upravenost, neomšelost, vhodnou barevnost, hlukovou a senzorickou kvalitu.</p> <ul style="list-style-type: none"> • Podporovat bezbariérovost budov a veřejných prostranství 	
--	--	--

2.1.2. Klíčová oblast 2: OBČANSKÁ SPOLEČNOST, VYBAVENOST, VEŘEJNÉ SLUŽBY, VOLNÝ ČAS

STRATEGICKÉ CÍLE

<i>Strategický cíl</i>	<i>Indikátor</i>	<i>Prostředek ověření</i>
S-2.I Rozvíjet občanskou společnost a spolupráci v rámci obcí, měst i regionu	<ul style="list-style-type: none"> • Spokojenost obyvatel se životem v místě bydliště 	<ul style="list-style-type: none"> • Dotazníkové šetření
S-2.II Zlepšit občanskou vybavenost a veřejné služby vč. zdravotnických a sociálních služeb v obcích a městech	<ul style="list-style-type: none"> • Spokojenost obyvatel 	<ul style="list-style-type: none"> • Dotazníkové šetření
S-2.III Zajistit možnosti kvalitního trávení volného času pro všechny věkové skupiny	<ul style="list-style-type: none"> • Spokojenost obyvatel s nabídkou volnočasových aktivit 	<ul style="list-style-type: none"> • Dotazníkové šetření
S-2.IV Rozvíjet kulturní a historické dědictví	<ul style="list-style-type: none"> • Počet obnovených památek • Počet oživených tradic 	<ul style="list-style-type: none"> • Vlastní šetření
S-2.V Zajistit dostatečně kapacitní a kvalitní výchovu a vzdělávání napříč generacemi	<ul style="list-style-type: none"> • Nabídka a kapacita vzdělávacích zařízení 	<ul style="list-style-type: none"> • Vlastní šetření
S-2.VI Zvýšit bezpečnost v obcích a městech	<ul style="list-style-type: none"> • Nápad trestné činnosti 	<ul style="list-style-type: none"> • Statistika Policie ČR

Podoblasti:

- 2.1 Řízení, spolupráce, koordinace, informovanost
- 2.2 Občanská vybavenost a veřejné služby
- 2.3 Volný čas, kultura, sport, společenský život
- 2.4 Kulturní a historické dědictví regionu
- 2.5 Výchova, vzdělávání, školství
- 2.6 Bezpečnost

SPECIFICKÉ CÍLE

2.1 Řízení, spolupráce, koordinace, informovanost

<i>Specifické cíle</i>	<i>Opatření</i>	<i>Indikátor</i>
2.1.1 Zkvalitnit komunikaci mezi obecními úřady, vedením obcí a veřejností, zajistit zpětnou vazbu od různých cílových skupin	<ul style="list-style-type: none">• Zpravodaje, webové stránky, ankety, fóra, veřejná setkávání a další formy zapojování obyvatel, které umožní získávat zpětnou vazbu o skutečných dopadech a vnímání ze strany adresátů	<ul style="list-style-type: none">• Spokojenost občanů s veřejnou správou
2.1.2 Zvyšovat efektivitu výkonu veřejné správy	<ul style="list-style-type: none">• Vzdělávání zaměstnanců a představitelů místní samosprávy	<ul style="list-style-type: none">• Počet účastníků vzdělávacích programů
2.1.3 Rozvíjet spolupráci obcí v rámci	<ul style="list-style-type: none">• Projekty spolupráce v rámci území MAS• Aktivní zapojení občanů, jejich informovanost a spolupráce	<ul style="list-style-type: none">• Počet společně realizovaných projektů a akcí
2.1.4 Zajistit společný marketing regionu	<ul style="list-style-type: none">• Vznik informačních center, jejich spolupráce s MAS	<ul style="list-style-type: none">• Počet propagačních akcí• Počet druhů propagačních materiálů
2.1.5 Zvýšit počet obyvatel přihlášených k trvalému pobytu	<ul style="list-style-type: none">• Motivační programy, pozitivní kampaně, výměna zkušeností	<ul style="list-style-type: none">• Podíl přihlášených obyvatel z celkového počtu obyvatel v jednotlivých obcích za rok

2.2 Občanská vybavenost a veřejné služby se zaměřením na sociální a zdravotnické služby

<i>Specifické cíle</i>	<i>Opatření</i>	<i>Indikátor</i>
2.2.1 Udržet a rozvinout efektivní síť veřejných služeb v obcích regionu a zefektivnit jejich provoz	<ul style="list-style-type: none"> Zachování stávající nabídky služeb a občanské vybavenosti v obcích (knihovny, pobočky pošty) 	<ul style="list-style-type: none"> Počet nezrušených služeb
2.2.2. Optimalizovat síť sociálních služeb, zajistit potřebnou kvalitu služeb	<ul style="list-style-type: none"> Komunitní plánování sociálních služeb pro území MAS 	<ul style="list-style-type: none"> Vytvoření Komunitního plánu pro území MAS Soulad se standardy kvality
2.2.3. Zvýšit informovanost o sociálních službách	<ul style="list-style-type: none"> Programy na zvýšení informovanosti o využití jednotlivých služeb 	<ul style="list-style-type: none"> Počet programů směřujících ke zvýšení informovanosti
2.2.4. Podpora terénních sociálních služeb	<ul style="list-style-type: none"> Navýšení kapacit stávajících terénních sociálních služeb, Vznik nových služeb, Aktivity na podporu osob pečujících o osobu blízkou, Podpora služeb sociální prevence 	<ul style="list-style-type: none"> Počet klientů využívajících sociální služby Počet nově vzniklých služeb Počet aktivit pomáhajících pečujícím osobám
2.2.5. Podpora sociálních služeb vedoucích k sociálnímu začlenění	<ul style="list-style-type: none"> Komunitní centra, poradny, podpora služeb pro dlouhodobě nezaměstnané, krizové ubytování, sociální bydlení 	<ul style="list-style-type: none"> Počet klientů využívajících sociální služby Počet klientů aktivních na trhu práce Podíl osob pobírajících dávky hmotné nouze
2.2.6. Podpora sociální integrace zdravotně postižených	<ul style="list-style-type: none"> Služby sociální rehabilitace, Půjčovna kompenzačních pomůcek 	<ul style="list-style-type: none"> Vytvoření půjčovny kompenzačních pomůcek Počet klientů využívajících služby sociální rehabilitace Spokojenost klientů se sociálními službami
2.2.7. Zachování a rozšíření zdravotnických služeb a zdravotní prevence	<ul style="list-style-type: none"> Vytvoření kvalitních podmínek pro práci lékařů v obcích Realizace preventivních programů v oblasti zdravého životního stylu, prevence před chorobami 	<ul style="list-style-type: none"> Spokojenost lékařů s pracovními podmínkami Počet realizovaných preventivních programů

2.3. Volný čas, kultura, sport, společenský život

Specifické cíle	Opatření	Indikátor
2.3.1. Vybavit obce dostatečnou a kvalitní infrastrukturou pro volný čas	<ul style="list-style-type: none"> • Výstavba a rekonstrukce společenských sálů, kulturních domů, objektů pro realizaci aktivit ve volném čase vč. knihoven, kin 	<ul style="list-style-type: none"> • Počet rekonstruovaných a nově vzniklých objektů
2.3.2. Zlepšovat a vytvářet podmínky pro spolkovou a zájmovou činnost obyvatel	<ul style="list-style-type: none"> • Podpora organizací působících v oblasti sportu, kultury, různé zájmové činnosti 	<ul style="list-style-type: none"> • Počet podpořených organizací • Počet nově založených organizací
2.3.3. Vytvářet podmínky pro aktivní život seniorů	<ul style="list-style-type: none"> • Vznik míst pro setkávání seniorů např. kluby seniory, realizace akcí zaměřených pro seniory 	<ul style="list-style-type: none"> • Počet existujících míst pro setkávání seniorů • Počet akcí pořádaných pro seniory
2.3.4. Podporovat volnočasové aktivity pro rodiny s dětmi	<ul style="list-style-type: none"> • Akce pro rodiny s dětmi 	<ul style="list-style-type: none"> • Počet realizovaných akcí
2.3.5. Rozvíjet možnosti aktivního trávení volného času pro -náctileté	<ul style="list-style-type: none"> • Aktivity pro smysluplné trávení volného času 	<ul style="list-style-type: none"> • Počet realizovaných aktivit
2.3.6. Zlepšit podmínky pro rozvoj sportovních aktivit všech věkových skupin obyvatelstva	<ul style="list-style-type: none"> • Budování a rekonstrukce sportovišť a sportovních zařízení vč. koupališť, veřejně přístupných sportovních plácků, hřišť a fit parků pro různé cílové skupiny, především pro náctileté... 	<ul style="list-style-type: none"> • Počet vybudovaných a zrekonstruovaných sportovišť a dalších objektů pro sportovní vyžití • Spokojenost obyvatel se sportovním zázemím
2.3.7. Podporovat mladé rodiny a mezigenerační vztahy	<ul style="list-style-type: none"> • Aktivity podporující mezigenerační soužití 	<ul style="list-style-type: none"> • Počet aktivit podporující mezigenerační soužití
2.3.8. Podporovat vazbu mezi starousedlíky a nově příchozími obyvateli	<ul style="list-style-type: none"> • Aktivity ke zlepšení vzájemných vztahů a ke ztotožnění s místem bydliště 	<ul style="list-style-type: none"> • Počet aktivit směřujících ke zlepšení vzájemných vztahů a ke ztotožnění s místem bydliště

2.4 Kulturní a historické dědictví regionu

<i>Specifické cíle</i>	<i>Opatření</i>	<i>Indikátor</i>
2.4.1 Oživovat, udržovat a rozvíjet místní tradice	<ul style="list-style-type: none"> Podpora aktivit směřujících k oživení a zachování místních tradic 	<ul style="list-style-type: none"> Počet realizovaných aktivit na oživení tradic
2.4.2 Obnovovat památkově chráněné objekty	<ul style="list-style-type: none"> Rekonstrukce památek Zpřístupnění a využívání kulturních a historických památek 	<ul style="list-style-type: none"> Počet rekonstruovaných památek Podíl zpřístupněných památek
2.4.3 Zpřístupnit a využívat kulturní a historické památky a cesty pro současný život (tam, kde je to možné)	<ul style="list-style-type: none"> Nové využití památek Obnova historických cest, jejich nové využití 	<ul style="list-style-type: none"> Podíl nově využitých památek % využití historických cest

2.5 Výchova, vzdělávání, školství

<i>Specifické cíle</i>	<i>Opatření</i>	<i>Indikátor</i>
2.5.1 Zajistit dostatečnou kapacitu a vybavení předškolních zařízení	<ul style="list-style-type: none"> Výstavba, rozšíření a vybavení mateřských škol Podpora a rozvoj služeb péče o děti za účelem zvýšení zaměstnanosti pečujících osob a usnadnění slučitelnosti pracovního a rodinného života Podpora vzniku dětských skupin 	<ul style="list-style-type: none"> Počet neumístěných dětí do předškolních zařízení / rok Spokojenost dětí / rok Spokojenost rodičů / rok
2.5.2 Zajistit dostatečnou kapacitu a vybavení základních škol	<ul style="list-style-type: none"> Rekonstrukce a rozšíření kapacit ZŠ, vybavení ZŠ 	<ul style="list-style-type: none"> Počet nových míst v ZŠ
2.5.3 Optimalizovat využití kapacity škol a předškolních zařízení	<ul style="list-style-type: none"> Spolupráce, síťování škol 	<ul style="list-style-type: none"> Podíl nepřijatých dětí Délka dojížděkové vzdálenosti do škol
2.5.4 Podporovat polyfunkční úlohy škol, zejména u menších škol	<ul style="list-style-type: none"> Projekty komunitních škol 	<ul style="list-style-type: none"> Počet projektů podporující multifunkčnost škol
2.5.5 Zajistit osvětu a vzdělávání obyvatelstva v oblastech ochrany ŽP, finanční gramotnosti, počítačové gramotnosti, zdravotní a sociální oblasti, oblasti bezpečnosti, odpadového hospodářství a dalších oblastech	<ul style="list-style-type: none"> Osvětové a vzdělávací programy v různých společenských oblastech 	<ul style="list-style-type: none"> Podíl osob účastnících se dalšího vzdělávání
2.5.6 Propojit systém vzdělávání s potřebami trhu práce	<ul style="list-style-type: none"> Spolupráce škol se zaměstnavateli, s úřady práce 	<ul style="list-style-type: none"> Nezaměstnanost absolventů

2.6 Bezpečnost

<i>Specifické cíle</i>	<i>Opatření</i>	<i>Indikátor</i>
2.6.1 Zajistit dostatečnou prevenci kriminality	<ul style="list-style-type: none"> Realizace preventivních programů, prevence sociálně patologických jevů 	<ul style="list-style-type: none"> Počet realizovaných programů
2.6.2 Zapojovat různé subjekty do prevence kriminality	<ul style="list-style-type: none"> Podpora NNO zapojených do prevence kriminality 	<ul style="list-style-type: none"> Podíl organizací zapojených do prevence kriminality
2.6.3. Podpora vzniku místní/obecní policie	<ul style="list-style-type: none"> Materiálně, technicky a personálně zabezpečit dostatečnou kapacitu obecní policie, iniciovat vznik nových služeben a posílení stávajících 	<ul style="list-style-type: none"> Počet nově vzniklých služeben Počet policistů obecní policie
2.6.4. Integrovat stávající a doplňovat potřebné monitorovací nebo signalizační systémy zaměřené proti rizikovému či kriminálnímu jednání	<ul style="list-style-type: none"> Zavedení a rozšíření kamerových systémů Zavedení dalších moderních systémů či prostředků zvýšení bezpečnosti 	<ul style="list-style-type: none"> Počet zavedených a modernizovaných bezpečnostních systémů
2.6.5. Zajistit bezpečnost před živelnými katastrofami	<ul style="list-style-type: none"> Propojení prvků jednotného záchranného systému - technika, mobily, náhradní elektr. zdroje apod. Databáze aktuálních vlastníků vodních ploch 	<ul style="list-style-type: none"> Efektivita propojení IZS při živelných událostech Vytvoření databáze
2.6.6. Eliminovat rizikové faktory z hlediska bezpečnosti	<ul style="list-style-type: none"> Vytvoření útulku či jiné zařízení pro zatoulané/vyhozené psy, osvětlení tmavých míst 	<ul style="list-style-type: none"> Spokojenost obyvatel s bezpečností

2.1.3. Klíčová oblast 3: ŽIVOTNÍ PROSTŘEDÍ, PŘÍRODA A KRAJINA

STRATEGICKÉ CÍLE

<i>Strategický cíl</i>	<i>Indikátor</i>	<i>Prostředek ověření</i>
S-3.I Zajistit zdravé životní prostředí	<ul style="list-style-type: none"> Spokojenost obyvatel s kvalitou životního prostředí 	<ul style="list-style-type: none"> Dotazníkové šetření
S-3.II Zajistit ochranu přírody a krajiny a její prostupnost a zdraví	<ul style="list-style-type: none"> Spokojenost obyvatel 	<ul style="list-style-type: none"> Dotazníkové šetření
S-3.III Zajistit efektivní odpadové hospodářství obcí	<ul style="list-style-type: none"> Celková produkce odpadů na jednoho obyvatele 	<ul style="list-style-type: none"> ČSÚ
S-3.IV Zvýšit soběstačnost regionu na zásobování energiemi a snižovat ekologickou stopu	<ul style="list-style-type: none"> Podíl obnovitelných zdrojů na celkové produkci elektrické energie 	<ul style="list-style-type: none"> ČSÚ
S-3.V Zvýšit povědomí obyvatel o ochraně životního prostředí	<ul style="list-style-type: none"> Počet vzdělávacích programů 	<ul style="list-style-type: none"> Vlastní šetření

Podoblasti:

- 3.1. Životní prostředí
- 3.2. Ochrana přírody, přírodních prvků a prostupnost krajinou
- 3.3. Odpadové hospodářství
- 3.4. Zásobování energiemi
- 3.5. Vzdělávání, výchova a osvěta

SPECIFICKÉ CÍLE

3.1 Životní prostředí

<i>Specifické cíle</i>	<i>Opatření</i>	<i>Indikátor</i>
3.1.1 Zajistit čistotu povrchových i podzemních vod	<ul style="list-style-type: none">• Revitalizace vodních toků a rybníků, jejich čištění, obnovování zaniklých rybníků, budování nových rybníků	<ul style="list-style-type: none">• Kvalita vody• Délka revitalizovaných vodních toků
3.1.2 Zajistit čistotu ovzduší	<ul style="list-style-type: none">• Zlepšení dostupnosti ekologických způsobů vytápění, opatření na snižování emisí	<ul style="list-style-type: none">• Hodnoty imisí v ovzduší
3.1.3 Zajistit ochranu půdy	<ul style="list-style-type: none">• Protierozní opatření, dodržování správných zemědělských postupů• Využití všech možností komplexních pozemkových úprav i proti odplavování orné půdy	<ul style="list-style-type: none">• Počet provedených opatření
3.1.4 Eliminovat různé druhy znečištění – hluk, světelné znečištění	<ul style="list-style-type: none">• Projekty na snížení negativních dopadů hluku a světelného znečištění	<ul style="list-style-type: none">• Počet realizovaných projektů a jejich efekt
3.1.5 Pečovat o zeleň, rozšiřovat ji	<ul style="list-style-type: none">• Revitalizace, rozšiřování veřejné zeleně a její údržba, studie obnovy a revitalizace zeleně, podpora techniky na údržbu zeleně (multif. sekačky, mulčovač, křovinořez..., plány péče, nové výsadby - využití odborníků	<ul style="list-style-type: none">• Plocha revitalizované a nové veřejné zeleně z celkové plochy

3.2 Ochrana přírody, přírodních prvků a prostupnost krajinou

<i>Specifické cíle</i>	<i>Opatření</i>	<i>Indikátor</i>
3.2.1 Zajistit prostupnost krajiny	<ul style="list-style-type: none"> • Informační systémy vztahující se k prostupnosti krajiny – značení, mapy, infotabule • Obnova a údržba polních cest, - údržba stávajících cest a obnova využitelných původních 	<ul style="list-style-type: none"> • Podíl realizovaných ÚSES z navržených ÚSES
3.2.2 Obnovovat, revitalizovat a chránit přírodní prvky v krajině	<ul style="list-style-type: none"> • Vyhledávání, revitalizace a ochrana přírodních prvků • Obnovení a vytváření krajinných prvků, studie a plánování krajinných prvků 	<ul style="list-style-type: none"> • Počet obnovených a vytvořených přírodních prvků
3.2.3 Zvýšit retenční schopnosti krajiny protipovodňová opatření	<ul style="list-style-type: none"> • Realizace protipovodňových opatření • Využití vsakovacích jám pro řešení odvodu povrchové vody 	<ul style="list-style-type: none"> • Počet realizovaných protipovodňových opatření
3.2.4 Zvýšit biodiverzitu v krajině	<ul style="list-style-type: none"> • Budování nových přírodních prvků vedoucích ke zvýšení biodiverzity krajiny - výsadba zeleně, zakládání remízků apod. • Vytváření prvků územních systémů ekologické stability (ÚSES) i jakožto orientačních bodů a linií v krajině – shluků stromů a alejí 	<ul style="list-style-type: none"> • Podíl realizovaných ÚSES z navržených ÚSES • Koeficient ekonomické stability
3.2.5 Zvýšit rozlohu lesů a ekologickou hodnotu a využívat lesy k rekreaci	<ul style="list-style-type: none"> • Nová výsadba lesů • Využití lesů v zemědělské krajině v blízkosti měst nejen užitkově, ale i pro rekreační účely a přizpůsobení těžebních plánů tomuto účelu 	<ul style="list-style-type: none"> • Podíl zalesněné půdy k celkové ploše • Plocha lesů se změněným hospodářským účelem

3.3. Odpadové hospodářství

<i>Specifické cíle</i>	<i>Opatření</i>	<i>Indikátor</i>
3.3.1 Snížit náklady obcí na likvidaci odpadů	<ul style="list-style-type: none"> Spolupráce obcí, např. společná svozová firma, společné smluvní podmínky 	<ul style="list-style-type: none"> Podíl nákladů obcí na likvidaci odpadů z celkového rozpočtu
3.3.2 Snížit produkci směsného komunálního odpadu a zvýšit výtěžnost využitelných složek odpadů	<ul style="list-style-type: none"> Rozšíření sběrných míst a kontejnerů na tříděný odpad Zkrácení docházkové vzdálenosti ke kontejnerům 	<ul style="list-style-type: none"> Objem vyprodukovaného směsného odpadu Objem tříděného odpadu
3.3.3 Zavést vícedruhové třídění vč. biologicky rozložitelného odpadu (BRO)	<ul style="list-style-type: none"> Podpora separace odpadů a jejich druhotného využívání Zřizování, rozšiřování a modernizace sběrných míst a kompostáren Svoz bioodpadu a následné využití Využívání kompostérů 	<ul style="list-style-type: none"> Objem tříděného odpadu včetně bioodpadu
3.3.4 Snížit počet černých skládek	<ul style="list-style-type: none"> Kamerový dohled v místech černých skládek Rekultivace uzavřených a starých (černých) skládek odpadů Řešení problému kontaminovaných skládek průzkumy a odbornou pomocí s dotačním managementem Evidence, návrhy a snížení nebezpečnosti starých skládek 	<ul style="list-style-type: none"> Počet zlikvidovaných černých skládek Počet evidovaných skládek
3.3.5 Zvýšit povědomí obyvatel o vhodném třídění a využití odpadů	<ul style="list-style-type: none"> Vzdělávací a motivační programy, internetové aplikace apod. 	<ul style="list-style-type: none"> Počet osob zapojených do projektů k osvětě o správném třídění odpadů

3.4. Zásobování energiemi

<i>Specifické cíle</i>	<i>Opatření</i>	<i>Indikátor</i>
3.4.1. Podporovat využití alternativních zdrojů energie	<ul style="list-style-type: none"> • Výstavba a rekonstrukce zařízení pro obnovitelné zdroje • Doplnkové využití energie z obnovitelných zdrojů • Podpora instalace fotovoltaických článků 	<ul style="list-style-type: none"> • Podíl obnovitelných zdrojů energie na celkové spotřebě energie
3.4.2. Snížit spotřebu energie u veřejných budov	<ul style="list-style-type: none"> • Izolace budov, tepelné regulace 	<ul style="list-style-type: none"> • Podíl veřejných budov využívajících alternativní zdroje energie
3.4.3. Podporovat snižování spotřeby energie u budov soukromých subjektů	<ul style="list-style-type: none"> • Podpora výměny kotlů v domácnostech, instalace technologií snižujících spotřebu energie a vody 	<ul style="list-style-type: none"> • Snižování spotřeby energie
3.4.5. Podporovat úsporné technologie a provozy	<ul style="list-style-type: none"> • Nabídka poradenství, dotační management 	<ul style="list-style-type: none"> • Počet zrealizovaných opatření

3.5. Vzdělávání, výchova, osvěta, informovanost a spolupráce v oblasti ochrany životního prostředí, přírody a krajiny

<i>Specifické cíle</i>	<i>Opatření</i>	<i>Indikátor</i>
3.5.1. Zvyšovat ekologické povědomí obyvatel všech věkových skupin	<ul style="list-style-type: none"> • Vzdělávací programy pro různé věkové a profesní skupiny, přednášky • Webové aplikace, hry 	<ul style="list-style-type: none"> • Počet vzdělávacích programů • Počet účastníků vzdělávacích programů
3.5.2. Zajistit dostatečnou informovanost obyvatel o stavu životního prostředí v regionu	<ul style="list-style-type: none"> • Tvorba informačních materiálů, webové aplikace • Vzdělávací programy 	<ul style="list-style-type: none"> • Počet vytvořených materiálů • Počet vzdělávacích programů
3.5.3. Zapojit aktivně obyvatele regionu do péče o životní prostředí, přírodu a krajinu	<ul style="list-style-type: none"> • Vzdělávací programy pro veřejnost 	<ul style="list-style-type: none"> • Počet programů pro veřejnost
3.5.4. Zajistit osvětu starostů a další představitelů obcí o správných zemědělských postupech a zajistit informovanost a osvětu zemědělců o ekologických postupech	<ul style="list-style-type: none"> • Vzdělávací programy, workshopy, informační materiály • Spolupráce s orgány Mze a SZIF 	<ul style="list-style-type: none"> • Počet programů a zrealizovaných akcí

2.1.4. Klíčová oblast 4: MÍSTNÍ EKONOMIKA A CESTOVNÍ RUCH

STRATEGICKÉ CÍLE

<i>Strategický cíl</i>	<i>Indikátor</i>	<i>Prostředek ověření</i>
S-4.I Vytvářet podmínky pro inovace a rozvoj environmentálně šetrného středního a drobného podnikání	<ul style="list-style-type: none"> Počet podnikatelů na 1000 obyvatel 	<ul style="list-style-type: none"> ČSÚ
S-4.II Rozšířit pracovní příležitosti v regionu	<ul style="list-style-type: none"> Podíl nezaměstnaných osob Počet uchazečů na jedno volné pracovní místo 	<ul style="list-style-type: none"> ČSÚ
S-4.III Podporovat rozvoj multifunkčního zemědělství	<ul style="list-style-type: none"> Počet zemědělských podnikatelů a přehled jejich produkce 	<ul style="list-style-type: none"> Vlastní šetření
S-4.IV Rozvíjet síť kvalitních obchodů a služeb	<ul style="list-style-type: none"> Spokojenost obyvatel s nabídkou obchodů a služeb 	<ul style="list-style-type: none"> Dotazníkové šetření
S-4.V Rozvíjet šetrný příměstský cestovní ruch a s ním spojené příležitosti pro podnikání	<ul style="list-style-type: none"> Spokojenost návštěvníků Spokojenost podnikatelů 	<ul style="list-style-type: none"> Dotazníkové šetření

Podoblasti:

- 4.1 Podnikání, obchod, služby a inovace
- 4.2 Zaměstnanost
- 4.3 Zemědělství
- 4.4 Cestovní ruch

SPECIFICKÉ CÍLE

4.1 Podnikání, obchod, služby a inovace

<i>Specifické cíle</i>	<i>Opatření</i>	<i>Indikátor</i>
4.1.1 Rozvíjet podnikatelskou infrastrukturu	<ul style="list-style-type: none">• Výhodné pronájmy prostorů pro podnikání pro drobné podnikatele• Podpora začínajících podnikatelů• Podpora poradenství a vzdělávacích aktivit pro podnikatele• Podpora marketingových nástrojů na rozvoj podnikání• Zvýšení povědomí o místních podnikatelích u místních obyvatel	<ul style="list-style-type: none">• Počet podnikatelů na 1000 obyvatel
4.1.2 Vytvářet podmínky pro příchod vhodných investic a investorů	<ul style="list-style-type: none">• Zmapování rozvojových ploch, brownfields, vytvoření „katalogu“• Propagace rozvojových ploch určených pro podnikání	<ul style="list-style-type: none">• Zmapování plocha• Počet zrealizovaných akcí směřujících k propagaci podnikání
4.1.3 Podporovat sociální podnikání	<ul style="list-style-type: none">• Podpora a vytváření podmínek pro vznik a rozvoj sociálních podniků, včetně společensky odpovědného zadávání zakázek• Zvyšování povědomí a informovanosti o sociálním podnikání a spolupráce všech relevantních aktérů• Podpora vzdělávacích programů, vzdělávání a poradenství související s podporou vzniku, založením, provozem a marketingem sociálního podniku	<ul style="list-style-type: none">• Počet vytvořených sociálních podniků• Počet zrealizovaných akcí ke zvýšení povědomí o sociální podnikání
4.1.4 Podporovat ekologicky šetrné způsoby podnikání	<ul style="list-style-type: none">• Projekty podnikání šetrné k přírodě	<ul style="list-style-type: none">• Počet zrealizovaných projektů

4.1.5 Vytvářet podmínky pro provázanost podnikatelských činností, podporovat spolupráci mezi podnikateli i napříč odvětvími	<ul style="list-style-type: none"> • Vznik podnikatelského klastrů, vznik Klubu podnikatelů 	<ul style="list-style-type: none"> • Existence podnikatelské klastru či podobného profesního sdružení podnikatelů
4.1.6 Posílit zainteresovanost obcí na podpoře místního podnikání, posílit komunikaci mezi soukromým a veřejným sektorem, se školami	<ul style="list-style-type: none"> • Uplatnit systém opatření zvýhodňující zachování, rozvoj a vznik služeb v obcích – úlevy na místních poplatcích a nájmech, oslovování místních podnikatelů k podání nabídek do výběrových řízení od obcí apod.). • 	<ul style="list-style-type: none"> • Počet zrealizovaných projektů •
4.1.7 Podporovat klientsky orientované obchody a služby (blíže k zákazníkovi)	<ul style="list-style-type: none"> • Projekty podporující vstřícné postupu vůči zákazníkovi 	<ul style="list-style-type: none"> • Spokojenost zákazníků
4.1.8 Vytvářet podmínky pro fungování potřebných služeb v obcích	<ul style="list-style-type: none"> • Systém opatření podporující zachování a vznik služeb v obci 	<ul style="list-style-type: none"> • Spokojenost obyvatel
4.1.9 Zajistit přenos dobré praxe z jiných regionů ČR a ze zahraničí (inovace)	<ul style="list-style-type: none"> • Projekty spolupráce zaměřené na získání inovativních poznatků 	<ul style="list-style-type: none"> • Počet zrealizovaných akcí
4.1.10 Rozvíjet vzdělávání podnikatelů směrem k inovacím	<ul style="list-style-type: none"> • Spolupráce s podnikatelskými inkubátory, ev. jejich založení v území, s VŠ a inovačními centry (centry inteligence) 	<ul style="list-style-type: none"> • Počet zrealizovaných projektů

4.2. Zaměstnanost

<i>Specifické cíle</i>	<i>Indikátor</i>	<i>Opatření</i>
4.2.1. Vytvářet podmínky pro pracovní uplatnění obyvatel regionu, především v místě	<ul style="list-style-type: none"> • Podpora flexibilních forem zaměstnávání – práce na zkrácené úvazky • Podpora vzdělávacích a poradenských aktivit vedoucích k orientaci na trhu práce – základní kurzy, pracovní pohovory, životopisy, prezentace • Podpora flexibilních forem zaměstnávání – práce na zkrácené úvazky, sdílené úvazky, práce z domova • Podpora získání pracovních návyků 	<ul style="list-style-type: none"> • Podíl nezaměstnaných osob • Počet zrealizovaných projektů na podporu zaměstnanosti • Počet zaměstnaných osob na zkrácený úvazek
4.2.2. Podporovat zaměstnanost znevýhodněných skupin obyvatel – rodičů s malými dětmi, 50+ ad.	<ul style="list-style-type: none"> • Poradenství a vzdělávací aktivity zaměřené na ženy na MD a RD, 50+ ad. • Podpora a rozvoj služeb péče o děti za účelem zvýšení zaměstnanosti pečujících osob a usnadnění slučitelnosti pracovního a rodinného života • Přeškolení nezaměstnaných – rekvalifikační kurzy • Podpora pracovní rehabilitace • Podpora činností vedoucích k uplatnění sociálně vyloučených na trhu práce • Podpora aktivit zaměřených na vyšší míru zapojení mužů do péče o děti a další 	<ul style="list-style-type: none"> • Podíl nezaměstnaných osob • Podíl nezaměstnaných žen • Počet služeb umožňujících participaci na trhu práce
4.2.3. Spolupracovat se školami na přípravě kvalifikované pracovní síly (technické obory)	<ul style="list-style-type: none"> • Stáže studentů v místních pod. a služ. 	<ul style="list-style-type: none"> • Počet zrealizovaných akcí /stáží

4.3. Zemědělství

<i>Specifické cíle</i>	<i>Opatření</i>	<i>Indikátor</i>
4.3.1. Podporovat ekologicky šetrné způsoby hospodaření	<ul style="list-style-type: none"> Podpora zemědělských činností týkající se revitalizace a údržby krajiny 	<ul style="list-style-type: none"> Počet projektů týkající se ekologicky šetrného hospodaření
4.3.2. Podporovat aktivity vedoucích ke zkrácení dodavatelského řetězce	<ul style="list-style-type: none"> Prodej ze dvora, bedýnkové systémy, donáškové systémy ad Vznik odbytového družstva 	<ul style="list-style-type: none"> Počet projektů přibližujících prodej produktů k zákazníkům
4.3.3. Podporovat ekonomické činnosti využívající místní zdroje	<ul style="list-style-type: none"> Projekty podnikatelských činností využívajících místní zdroje 	<ul style="list-style-type: none"> Počet projektů využívajících místní zdroje
4.3.4. Rozvíjet mimoprodukční funkce zemědělství	<ul style="list-style-type: none"> Podpora podnikatelských aktivit nezemědělské povahy (např. tzv. přidružená výroba, exkurze, muzeum zemědělské techniky apod.) 	<ul style="list-style-type: none"> Počet činností nezemědělské povahy

4.4. Cestovní ruch

<i>Specifické cíle</i>	<i>Opatření</i>	<i>Indikátor</i>
4.4.1. Zlepšit marketing a podporu prodeje turistické nabídky	<ul style="list-style-type: none"> Koncentrovat marketing a podporu prodeje pod jeden subjekt CR (např. MAS) 	<ul style="list-style-type: none"> Počet klientů využívajících služby cestovního ruchu
4.4.2. Zvýšit atraktivitu území pro šetrný turistický ruch	<ul style="list-style-type: none"> Vytváření turistických produktů příměstského (šetrného) cestovního ruchu Vytváření zajímavých cílů pro turistický ruch se zaměřením na zážitkovou turistiku (např. exkurze do pivovaru, Berry apod.) 	<ul style="list-style-type: none"> Počet vytvořených produktů Počet vytvořených cílů
4.4.3. Rozvíjet infrastrukturu pro cestovní ruch vč. doplňkové	<ul style="list-style-type: none"> Podpora stávajících a rozvoj nových informačních center v regionu Doplnit chybějící infrastrukturu CR dle základních standardů pro CR 	<ul style="list-style-type: none"> Počet návštěvníků informačních center Počet klientů využívajících služby cestovního ruchu

