

Strategie komunitně vedeného místního rozvoje území MAS Bojkovska pro programové období 2014 – 2020

Obsah

1	ÚVOD	2
1.1	POPIS ÚZEMÍ A ZDŮVODNĚNÍ JEHO VÝBĚRU	3
1.1.1	Základní informace o MAS	3
1.1.2	Důvod výběru daného území	6
1.1.3	Historie MAS a zkušenosti místního partnerství	7
2	ANALYTICKÁ ČÁST	9
2.1	CHARAKTERISTIKA ÚZEMÍ	9
2.1.1	Obyvatelstvo	9
2.1.2	Bezpečnost	18
2.1.3	Společenský život	20
2.1.4	Vybavenost obcí a služby	24
2.1.5	Bydlení	28
2.1.6	Technická infrastruktura	30
2.1.7	Hospodářská činnost	34
2.1.8	Trh Práce	43
2.1.9	Turistický ruch	49
2.1.10	Životní prostředí	53
2.2	NÁZORY OBYVATEL MAS	62
2.3	ROZVOJOVÝ POTENCIÁL ÚZEMÍ	66
2.3.1	Koordinace a řízení rozvoje	66
2.3.2	Spolupráce v rámci území a vnější vztahy	68
2.3.3	Rozvojová území	70
2.3.4	Rozvojové kapacity	70
2.4	ANALÝZA PROBLÉMŮ A POTŘEB	72
2.5	SWOT ANALÝZA	74
3	STRATEGICKÁ ČÁST	76
3.1	VIZE MAS 2020	76
3.2	MISE MAS	77
3.3	STRATEGICKÉ CÍLE	77
	Strategický cíl 1: Kvalitní podmínky pro život obyvatel	79
	Strategický cíl 2: Posílení ekonomické stability území	81
	Strategický cíl 3: Podpora a zachování kulturního dědictví a přírody	82
3.4	VAZBY NA JINÉ STRATEGICKÉ DOKUMENTY	85
4	PŘÍLOHY	86
	PŘÍLOHA Č. 1 PŘEHLED ČLENSKÝCH OBCÍ	86
	PŘÍLOHA Č. 2 TURISTICKÝ RUCH	92
	PŘÍLOHA Č. 3 MALOPLOŠNÁ ZVLÁŠTĚCHRÁNĚNÉ ÚZEMÍ	101
	PŘÍLOHA Č. 4 STRATEGIE A KONCEPCE	107

1 ÚVOD

Integrovaná strategie území MAS Bojkovska pro období 2014–2020 (ISÚ) je hlavním nástrojem pro podporu rozvoje území MAS v daném programovém období EU a pro uplatnění komunitně vedeného místního rozvoje (CLLD).

ISÚ má čtyři základní části:

- 1) Popis území a zdůvodnění výběru – základní rámec fungování MAS
- 2) Analytická část – zachycení situace v území
- 3) Strategická část – stanovení směřování rozvoje a způsobů naplňování rozvoje
- 4) Implementační část – stanovení mechanismů a podpory naplňování ISÚ

Na ISÚ budou navazovat programové rámce specifikující vazby ISÚ k jednotlivým operačním programům. Programové rámce budou seskupeny v tzv. Integrovaném akčním plánu rozvoje území MAS.

Tvorba ISÚ probíhá kombinací komunitních přístupů a expertního zpracování výstupů a diskuzí místních aktérů. Tvorba započala v roce 2013. Realizační tým je tvořen manažerem MAS včetně kooperujících externích spolupracovníků organizace a expertů regionálního rozvoje ze společnosti RRA Východní Moravy.

Pro zpracování strategie bylo využito podkladů získaných při realizaci projektu „Osvojujeme se na Bojkovsku“ z opatření III.4.1. z Programu rozvoje venkova „Získávání dovedností, animace a provádění“.

Úvodním krokem komunitního projednávání bylo informování subjektů v území o připravované ISÚ. Na přelomu roku 2013/2014 se uskutečnilo plošné dotazníkové šetření sloužící objektivnímu zachycení názorů obyvatel území Místní akční skupiny Bojkovska, kterého se zúčastnilo celkem 492 reaspondentů.

Realizovali se také komunitní akce pro širokou veřejnost a zástupce obcí, které představily místním občanům MAS Bojkovska a připravovanou strategii, kde byly zjišťovány potřeby obyvatel zájmového území a současně byla získána i databáze potenciálních projektových záměrů.

1.1 POPIS ÚZEMÍ A ZDŮVODNĚNÍ JEHO VÝBĚRU

1.1.1 Základní informace o MAS

Přesný název:	Místní akční skupina Bojkovska
Právní forma:	Spolek (dříve občanské sdružení)
IČO	270 122 39
Vznik:	15. 11. 2005
číslo bankovního účtu:	107 - 1813160217/ 0100
Sídlo:	Sušilova 952, 687 71 Bojkovice
Telefon:	572 610 433
Webové stránky:	www.bojkovsko.cz
Elektronická adresa:	manazer@bojkovsko.cz

Orgány sdružení:

- Valná hromada
- Statutární zástupci: předseda, místopředseda
- Programový výbor
- Výběrová komise
- Manažer a účetní

Kontaktní osoby:

- Statutární zástupci MAS:

Funkce	Osoba
Předseda MAS	Bc. Jaroslav Staník
Místopředseda MAS	Mgr. Petr Viceník

- Manažer MAS:

Jméno	telefon	mail
Ing. Lucie Machálková	+420 773 782 671	manazer@bojkovsko.cz

K 1.1. 2014 měla Místní akční skupina Bojkovska celkem 33 členů. 19 členů zastupuje soukromý a neziskový sektor, 14 členů zastupuje veřejnou správu a samosprávu.

Místní akční skupina Bojkovska je otevřeným partnerstvím, každý aktivní subjekt či osoba působící na území MAS má možnost se zapojit do fungování spolku.

Spolupráce se subjekty lze rozdělit na dvě skupiny: uvnitř a vně subjektu.

- Uvnitř organizace jsou ustaveny pravidla pomocí Valných hromad, výborů či komisí, na veřejných setkáních před všemi zastupiteli obcí a partnerských organizací
- Vně – webové stránky MAS, osobní kontakt, konzultace, mailová komunikace, tel. komunikace či veřejné prezentace na různých setkání (kulturní a společenské akce), dobrovolnická činnost.

Obrázek 1 - Mapa Bojkovska



Zdroje dat: vlastní úprava

Území MAS Bojkovska se nachází v okrajové části okresů Uherské Hradiště a Zlín v jihovýchodní části Zlínského kraje v příhraniční oblasti se Slovenskou republikou. Je součástí celku NUTS II – Střední Morava. MAS Bojkovska je složena z 15 obcí, které jsou současně také členy mikroregionu Bojkovsko výjma obce Žitková: Bojkovice, Hostětín, Komňa, Lopeník, Nezdenice, Pitín, Rudice, Rokytnice, Starý Hrozenkov, Šanov, Šumice, Vápenice, Vyškovec, Záhorovice a Žitková. Bezprostředně příhraničními obcemi jsou Lopeník, Vyškovec, Pitín, Rokytnice, Starý Hrozenkov, Šanov a Žitková.

MAS Bojkovska sousedí na západě s MAS a mikroregionem Východní Slovácko, na severu s MAS Luhačovské Zálesí, o.p.s. a mikroregionem Luhačovské Zálesí a na východě s MAS Ploština, o. s.

Z administrativního hlediska Bojkovsko není jednotný region, je tvoře obcemi spadajícími pod různé administrativní jednotky. Obce spadají pod tři obce s rozšířenou působností:

- značná část regionu se nachází ve správním obvodu obce s rozšířenou působností Uherský Brod – město Bojkovice, obce Hostětín, Komňa, Lopeník, Nezdenice, Pitín, Rudice, Starý Hrozenkov, Šumice, Vápenice, Vyškovec a Záhorovice,
- obec Rokytnice leží se správním obvodu obce s rozšířenou působností Valašské Klobouky,
- obec Šanov leží se správním obvodu obce s rozšířenou působností Luhačovice.

Z výše uvedeného je patrné, že pouze obce Rokytnice a Šanov jsou součástí okresu Zlín, zbylé obce okresu Uherské Hradiště.

Obrázek 2 - Lokalizace MAS Bojkovska v rámci České republiky



Zdroje dat: vlastní úprava

Obrázek 3 - Lokalizace MAS Bojkovska v rámci Zlínského kraje



Zdroje dat: vlastní úprava

1.1.2 Důvod výběru daného území

Pro zájmové území MAS jsou typické specifické rysy:

Venkovský charakter regionu

- obce mají menší počet obyvatel, jsou odlehle od větších center, jejich rozvoj komplikuje zejména horší dopravní dostupnost, tvar krajiny (horský charakter), rozlehlost obcí a osamocenost sídel. Průměrná rozloha dotčených obcí činí 1 341 ha, zatímco průměrná rozloha obcí ve Zlínském kraji je 1 299 ha. Markantnější jsou rozdíly v počtu obyvatel na 1 obec, kdy zatímco průměr za všechny obce Zlínského kraje činí 1 936 obyvatel, průměr řešených obcí je jen 864 obyvatel. Daleko markantnější je rozdíl podle ukazatele hustoty zalidnění. Zatímco průměrná hustota za ČR činí 134 obyvatel/km² a ukazatel za Zlínský kraj je 149 obyvatel/km², průměrná hustota zalidnění na analyzovaném území činí pouze 57 obyvatel/km².

Území Bílých Karpat

- velká část území Bojkovska se rozkládá v území Bílých Karpat, pouze část obcí (Šumice, Rudice, Nezdenice) leží v předhůří. Region leží z velké části také v CHKO Bílé Karpaty, mimo část obce Nezdenice, Rudice a Šumice a také v oblasti Natura 2000. Region je také pro nejpestřejší a nejpočetnější zastoupení orchidejí na svém území ve střední Evropě od roku 1996 mezinárodní organizací UNESCO zařazeno na seznamu biosférických rezervací. Tato skutečnost nahrává tvorbě nabídky zejména v oblasti cestovního ruchu. Existence CHKO Bílé Karpaty však na druhé straně představuje řadu omezení podnikatelských aktivit.

1.1.3 Historie MAS a zkušenosti místního partnerství

MAS Bojkovska vznikla na konci roku 2005, kdy stěžejním impulsem pro její vznik byla realizace projektu výstavby rozhledny na Lopeníku v rámci Programu POV organizovaném v intencích LEADERu, do kterého byla zapojena řada různých subjektů – zejména podnikatelů a neziskových organizací. Vlastním iniciátorem byl mikroregion Bojkovsko spolu s několika aktivními podnikateli působícími na území MAS.

MAS o svých aktivitách informovala na různých společenských akcích pořádaných v jednotlivých obcích, proběhla také jednání s místními zastupiteli. Největším mezníkem bylo získání dvou dotací z programu LEADER ČR v roce 2006.

- Projekt MAS BOJKOVSKO – ROZVOJ MIKROREGIONU
 - OP Rozvoj venkova a multifunkční zemědělství, podopatření 2.1.4. Rozvoj venkova (LEADER+), investiční záměr c) 2. skupina – osvojování schopností
 - 100% dotace ve výši 465 000,- Kč
- Projekt BOJKOVSKO – MÁME CO NABÍDNOUT
 - Program LEADER ČR Ministerstva zemědělství
 - Získaná dotace byla rozdělena na následující dva projekty:
 - „Běžecké tratě v Bílých Karpatech“ – dotace 700 000,- Kč
 - „Vzdělání blíž k lidem“ – dotace 400 000,- Kč

To vše vedlo k rozrůstání členské základy o nové zemědělce, podnikatelské subjekty, či neziskové organizace a k rozvíjení vzájemného partnerství mezi těmito subjekty. MAS díky získané dotaci z programu LEADER ČR 2006 získala zkušenosti v oblasti řízení projektů a zejména v oblasti spolupráce na všech úrovních dle principů Leader. Tím je myšlena spolupráce:

- Jednotlivých subjektů (podnikatelé, NNO, veřejný sektor)
- Na národní úrovni s jinými MAS – Kyjovské slovácko v pohybu, Hornolidečsko
- Na mezinárodní úrovni – Slovinsko (RRA Kranj), Slovensko (MAS Tematín-Beckov-Čachtice vč. obcí mikroregionu Bošáčka)

MAS Bojkovska zpracovala Strategická plán Leader na období 2007-2013, ten bohužel nebyl podpořen. I přes tento neúspěch se MAS snažila stále realizovat svou činnosti na poli rozvoje regionu.

Dne 26. 6. 2007 v Lidečku se MAS Bojkovska připojila k Memorandu Místních akčních skupin Zlínského kraje. Seskupení MAS působících na území Zlínského kraje si klade za cíl koordinovat spolupráci mezi MAS ve Zlínském kraji, organizovat vzdělávací a informační setkání, prezentovat výsledky práce a projektů na celostátní a mezinárodní úrovni. I toto reflektuje aktivní přístup MAS Bojkovska ke spolupráci v tomto případě na meziregionální úrovni.

V roce 2008 se MAS Bojkovska významným způsobem zapojila do přípravy projektů v rámci ROP, z nichž dva byly z hlediska přiznání dotace úspěšné (Nezdenický cykloturistický okruh, část Bojkovice-Pitín).

V letech 2010-2012 každý rok realizovala projekt spolupráce

- 2010 projekt CESTY K TRADICÍM
 - rozpočet projektu 1.664.445,- Kč, dotace 1.535.380,- Kč
 - předmětem projektu bylo pořízení materiálně-technického vybavení pro realizaci akcí a realizace akcí samotných
- 2011 projekt MORAVSKÉ A SLEZSKÉ OVOCNÉ STEZKY
 - rozpočet projektu 624.396,- Kč, dotace 552.295,- Kč
 - předmětem projektu byly aktivity vedoucí k prezentaci a propagaci ovocných sadů, ovoce a všech souvisejících aktivit v zájmovém území
- 2012 projekt AKTIVNĚ BEZ HRANIC
 - rozpočet projektu 975.680,- Kč, dotace 856.512,- Kč
 - projekt byl primárně zaměřen na propagaci aktivního stylu života, venkovské turistiky a atraktivizaci venkovského prostoru jako zajímavého místa pro život, také na propagaci místních turistických cílů, rurální turistické nabídky a služeb a v neposlední řadě také na podporu drobné venkovské ekonomiky

V roce 2013 mohli nepodpořené MAS získat podporu v rámci opatření PRV III.4.1 Získávání dovedností, animace a provádění. Opatření bylo zaměřeno na získávání dovedností a zkušeností za účelem vytvořit aktivní místní partnerství. MAS Bojkovska skrze toto opatření získala dotaci 500 000 Kč na realizaci projektu „Osvojujeme se na Bojkovsku“, kdy mezi hlavní výstupy projektu patří příprava podkladových materiálů k integrované strategii území či realizace tréninkové výzvy. Tato tréninková výzva slouží zejména k informování veřejnosti o činnosti MAS a také v osvojení si základních pravidel při realizaci projektů v rámci PRV.

2 ANALYTICKÁ ČÁST

2.1 Charakteristika území

2.1.1 Obyvatelstvo

Historický vývoj počtu obyvatel

V roce 2000 se Rokytnice odtrhla od Slavičina a stala se samostatnou. Osamostatnění se projevilo v intenzivním rozvoji obce a v pořádání mnoha sportovních a kulturních akcí, které si získalo návštěvníky i ze vzdáleného okolí.

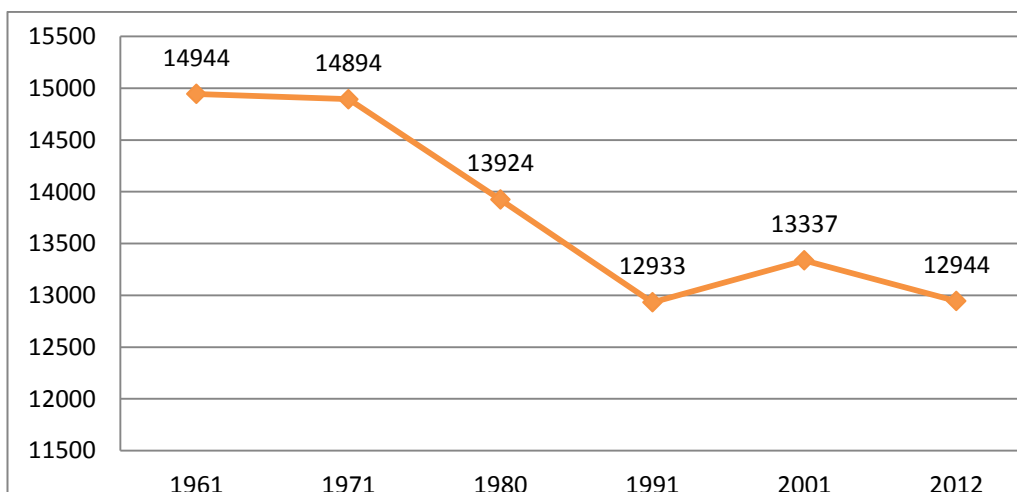
Tabulka 1 - Historický vývoj počtu obyvatel v obcích MAS Bojkovko v letech 1961 - 2012

Území	1961	1971	1980	1991	2001	2012
Hostětín	299	310	304	233	227	246
Rokytnice	0	0	0	0	590	587
Šanov	630	630	616	555	516	488
Bojkovice	4532	4429	4629	4858	4768	4502
Komňa	822	779	643	531	543	576
Lopeník	888	655	381	236	209	187
Nezdenice	756	729	731	765	758	756
Pitín	1231	1183	1081	911	937	933
Rudice	734	688	587	501	488	450
St.Hrozenkov	0	960	984	812	864	929
Šumice	1701	1738	1818	1816	1767	1689
Vápenice	568	452	313	222	196	200
Vyškovec	662	532	324	201	166	148
Záhorovice	1209	1175	1082	1044	1073	1084
Žitková	912	634	431	248	235	179
Bojkovska	14944	14894	13924	12933	13337	12954
Zlínský kraj	532676	550465	591334	596903	595010	579944

Zdroje dat: ČSÚ, 2014, vlastní úprava

Historický vývoj počtu obyvatel území Bojkovska má od roku 1961 do roku 2012 klesající tendenci. Nejvíce obyvatel na základě údajů o počtu obyvatel v jednotlivých obcích ze Sčítání lidu, domů a bytů zde bylo evidováno v roce 1961, kdy se na území nacházelo 14 944 obyvatel. K poslednímu Sčítání lidu, domů a bytů v roce 2012 bylo na území Bojkovska evidováno 12 944 obyvatel. V porovnání se sčítáním v roce 2001 dochází k mírnému poklesu o 2,95 %, stav obyvatelstva se snížil o 393 osob. Za populačním úbytkem stojí jak nižší porodnost, tak i vyšší počet lidí, kteří se z území vystěhovali. Zároveň dochází k poklesu počtu obyvatel celého Zlínského kraje o 2,53 %. Nejméně obyvatel bylo na území Bojkovska zaznamenáno v roce 1991, počet obyvatel se snížil na 12 933 osob. Naopak ve Zlínském kraji byl nejnižší počet a to 532 676 obyvatel evidován v roce 1961. Od roku 1961 do posledního Sčítání lidu, domů a bytů došlo na území MAS k mírnému poklesu o 13,38 % obyvatel, ve Zlínském kraji se jedná o mírně nižší nárůst o 8,15 %.

Graf 1 - Historický vývoj počtu obyvatel území Bojkovska 1961- 2012



Zdroje dat: ČSÚ, 2014, vlastní úprava

Významné místo území zaujímá město Bojkovice, které je největším a nejlidnatějším městem dnešního Bojkovska a zároveň plní i roli průmyslově-obchodního centra. Ve městě Bojkovice a ve velké vesnici Šumice žila ke konci roku 2012 téměř polovina všech obyvatel MAS. 12 obcí má méně než 1000 obyvatel, z toho 6 obcí, konkrétně obce Hostětín, Šanov, Lopeník, Rudice, Vápenice, Vyškovec a Žitková, nedosahují populace ani 500 obyvatel.

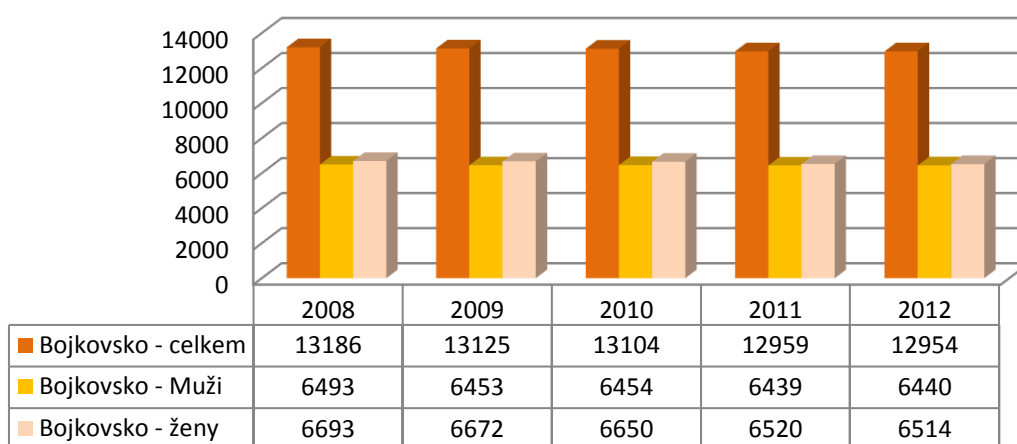
Tabulka 2 - Vývoj počtu obyvatel na území Bojkovska v letech 2008 - 2012

Území	2008	2009	2010	2011	2012
Hostětín	244	241	240	241	246
Rokytnice	589	583	573	579	587
Šanov	512	504	497	493	488
Bojkovice	4,658	4,636	4,625	4,517	4502
Komňa	583	579	578	566	576
Lopeník	176	175	177	183	187
Nezdenice	770	760	748	747	756
Pitín	965	963	951	939	933
Rudice	460	458	454	458	450
St. Hrozenkov	885	889	922	930	929
Šumice	1,751	1,742	1,740	1,690	1689
Vápenice	187	189	196	199	200
Vyškovec	150	149	150	148	148
Záhorovice	1,063	1,071	1,067	1,080	1084
Žitková	193	186	186	189	179
Bojkovska	13186	13125	13104	12959	12954

Zdroje dat: ČSÚ, 2014, vlastní úprava

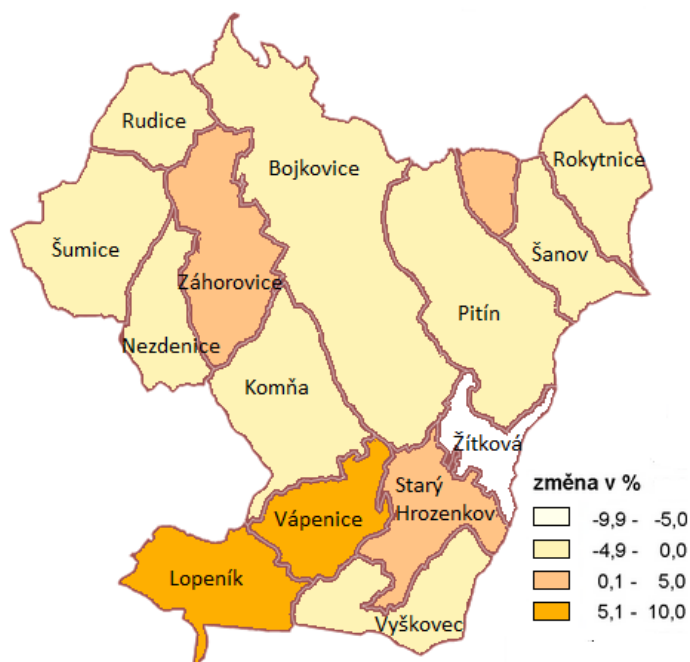
Počet obyvatel MAS Bojkovska v letech 2008 – 2012 pozvolna klesá. Podle výsledků ČSÚ mělo území MAS ke konci roku 2012 celkem 12 954 obyvatel. Na konci roku 2008, kdy na území žilo 13 186 obyvatel, se postupem let tento počet snižoval až na 12 954 obyvatel. Proti stavu na konci roku 2011 ubylo 5 občanů, tj. úbytek o 0,2 %. Po celé sledované období let 2008 – 2012 nebyl zaznamenán pokles počtu obyvatel pouze v obcích Hostětín, Lopeník, Starý Hrozenkov, Vápenice a Záhorovice. Klesající trend má shodný vývoj počtu obyvatel Zlínského kraje, s výjimkou roku 2008 vývoj počtu obyvatel MAS přesně kopíruje % vývoj v rámci celého Zlínského kraje.

Graf 2 - Vývoj počtu obyvatel na území Bojkovska v letech 2008 – 2012



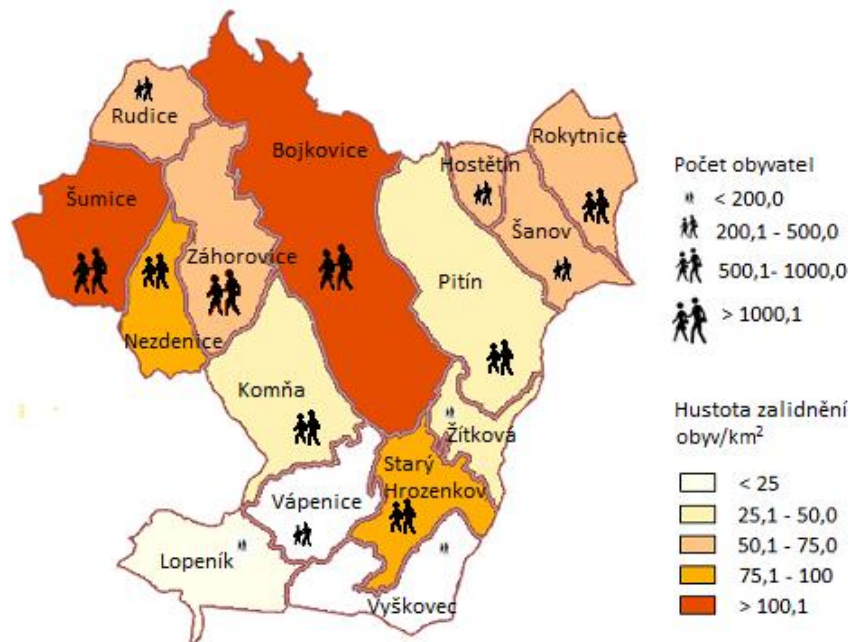
Zdroje dat: ČSÚ, 2014, vlastní úprava

Obrázek 4- Vývoj počtu obyvatel mezi roky 2008 a 2012 podle obcí



Zdroj dat: SLBD 2011

Obrázek 5- Počet obyvatel a hustota zalidnění v obcích MAS Bojkovska v roce 2014



Zdroj dat: MPSV, vlastní úprava

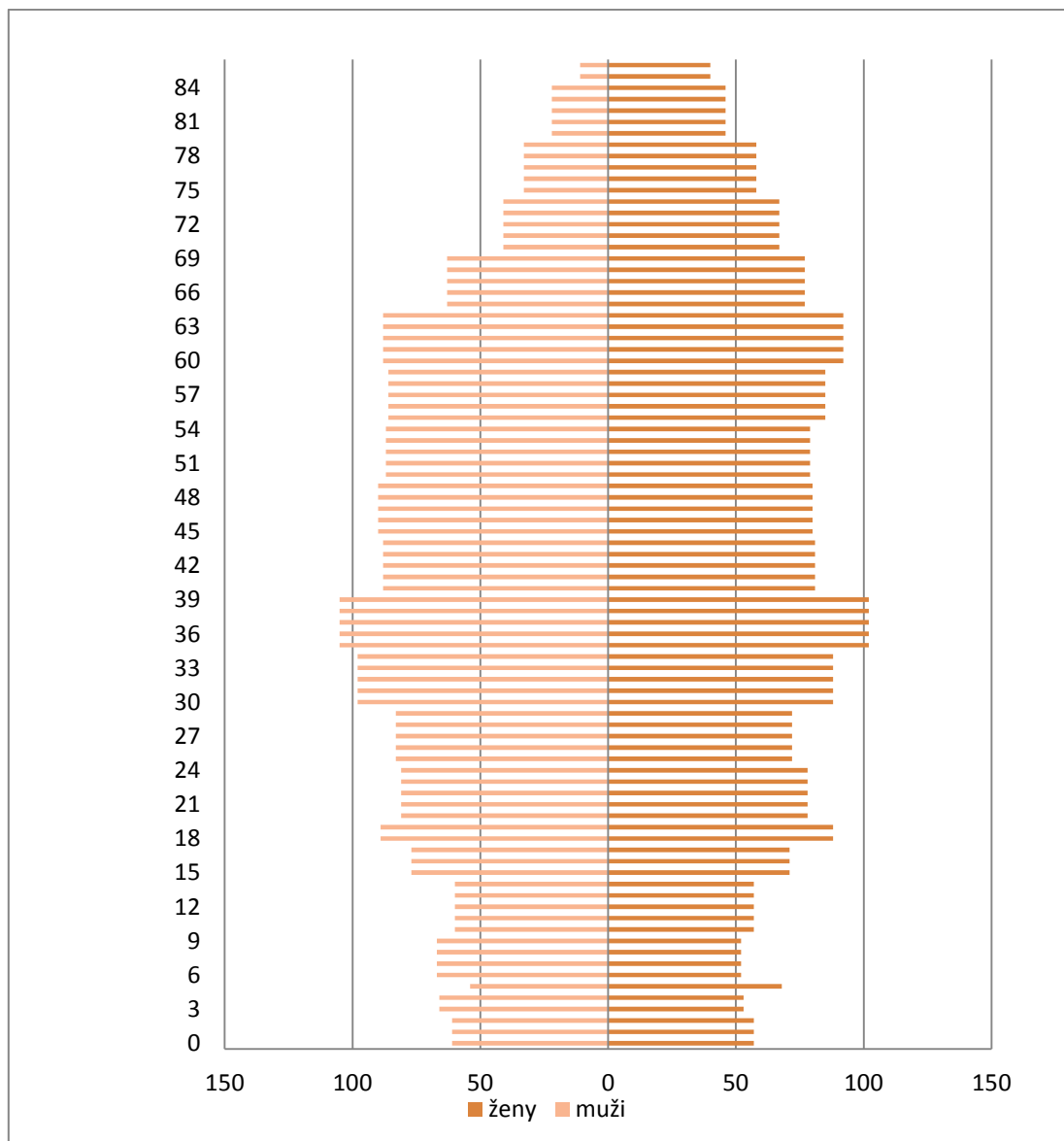
Obrázek č. 5 nám ukazuje velikosti daných obcí dle rozlohy a taktéž počet obyvatel. Z kombinace obou faktorů nám vyplývá hustota zalidnění daných obcí. Největší zalidněnost je v jediném městě na území MAS Bojkovska – v městě Bojkovice, dale v obci Šumice. Naopak nejmešší hustotu zalidnění mají obce příhraniční (Vyškovec, Vápenice, Lopeník).

Věková struktura obyvatel

Graf č. 3 zachycuje věkovou skladbu obyvatelstva podle pohlaví a jednotlivých věkových skupin na území Bojkovska na konci roku 2012. Jde o regresivní model, který se vyznačuje vymírající populací. Tento typ je charakteristický pro většinu zemí západní a severní Evropy, včetně České republiky. Vývojové trendy věkové struktury obyvatel MAS vzhledem ke stárnutí populace nejsou v posledních letech příliš optimistické.

Podle údajů ČSÚ k nejpočetnější věkové množině na území MAS patří věková skupina mezi 30 - 39 lety a následně věková skupina mezi 60–63 lety. Nově nastupující ročníky jsou z hlediska věkové struktury poměrně vyrovnané, pozitivně lze hodnotit zvyšující se počet dětí ve věku 0–3 let.

Graf 3 - Věková struktura obyvatel Bojkovska v roce 2011



Zdroje dat: SLDB 2011, 2014, vlastní úprava

ČSÚ rozděluje obyvatele podle věku do tří kategorií: předproduktivní osoby (0 – 14 let), produktivní osoby (15 – 64 let) a poproduktivní osoby (65 a více let). Na území MAS dochází v letech 2008 a 2012 meziročně k největším % změnám především v kategoriích osob v produktivním a poproduktivním věku. Podíl osob v produktivním věku v roce 2008 tvořil 68,48 % celkového počtu obyvatel, v roce 2012 dochází k poklesu o 0,71 % na hodnotu 67,77 %. Ubývá podíl dětské složky a zvyšuje se podíl seniorů v populaci. V obou sledovaných letech 2008 a 2012 převažuje podíl složky poproduktivní populace nad složkou předproduktivní. Zároveň dochází ke zrychlení růstu počtu osob ve starším věku. V roce 2012 činí rozdíl mezi předproduktivní a poproduktivní složkou 14 %, tj. 585 osob.

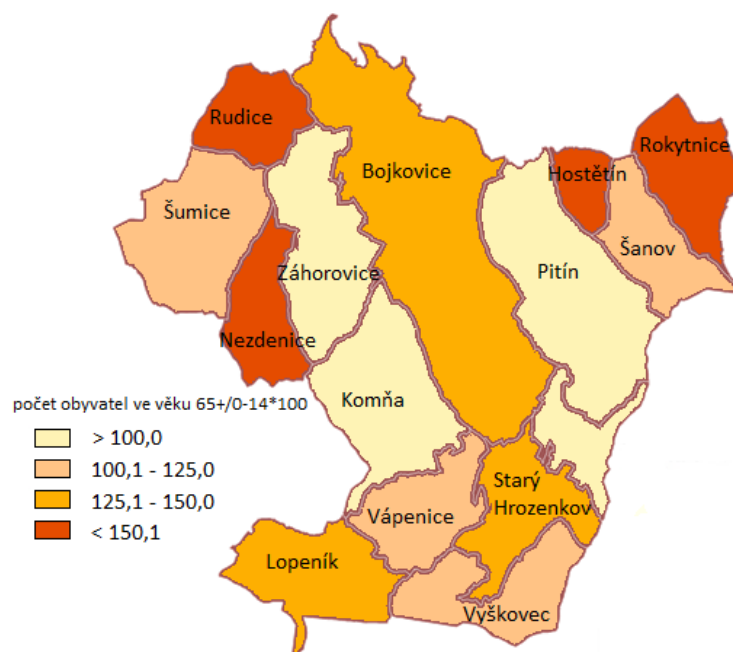
Tabulka 3 - Věková struktura obyvatel v letech 2008 – 2012 (stav k 31. 12.), index stáří

Území	2008				2012			
	Obyvatelé ve věku 0–14 let celkem	Obyvatelé ve věku 15–64 let celkem	Obyvatelé ve věku 65 a více let celkem	Index stáří	Obyvatelé ve věku 0–14 let celkem	Obyvatelé ve věku 15–64 let celkem	Obyvatelé ve věku 65 a více let celkem	Index stáří
Hostětín	37	156	51	137,8	34	160	52	152,9
Rokytnice	71	400	118	166,2	72	393	122	169,4
Šanov	76	358	78	102,6	70	333	85	121,4
Bojkovice	655	3,254	749	114,4	584	3,088	830	142,1
Komňa	88	411	84	95,5	95	386	95	100,0
Lopeník	23	114	39	169,6	26	123	38	146,2
Nezdenice	82	466	222	270,7	89	450	217	243,8
Pitín	161	652	152	94,4	153	632	148	96,7
Rudice	61	320	79	129,5	51	314	85	166,7
Starý Hrozenkov	151	592	142	94,0	127	639	163	128,3
Šumice	254	1,204	293	115,4	246	1,136	307	124,8
Vápenice	25	133	29	116,0	29	138	33	113,8
Vyškovec	16	104	30	187,5	21	101	26	123,8
Záhorovice	166	739	158	95,2	167	765	152	91,0
Žitková	31	128	34	109,7	31	121	27	87,1
MAS Bojkovska	1,897	9,031	2,258	119,0	1,795	8,779	2,380	132,6

Zdroje dat: ČSÚ, 2014, vlastní úprava

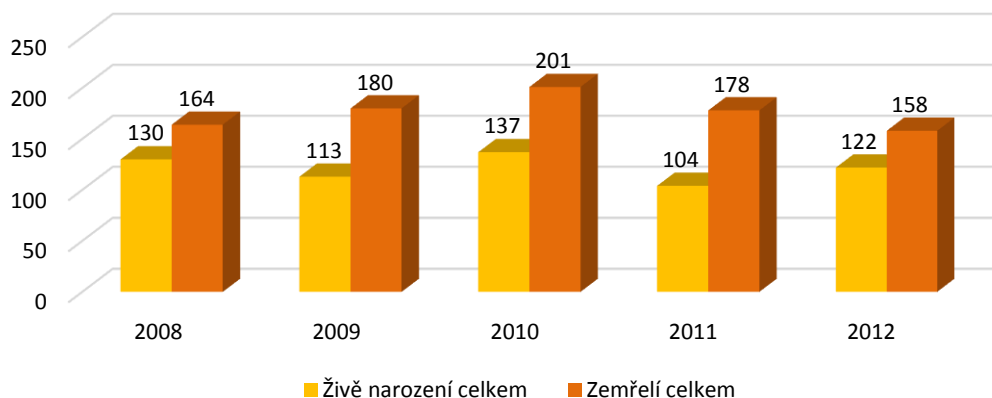
Dalším často používaným ukazatelem věkové struktury obyvatelstva je index stáří, který se vypočítá jako poměr počtu obyvatel ve věku 65 a více let k počtu dětí ve věku 0-14 let. Index stáří dosáhl v roce 2008 na území Bojkovska hodnoty 119,0. V dalším sledovaném roce 2012 byla hodnota indexu stáří ještě vyšší a to 132,6. Vývoj indexu stáří logicky kopíruje vývoj ve věkové struktuře obyvatelstva území MAS. Rostoucí trend lze pozorovat i ve Zlínském kraji, kde index stáří dosahuje také vyšších hodnot – v roce 2008 hodnoty 110,8 a v roce 2012 hodnoty 121,1.

Obrázek 6 - Index stáří v MAS Bojkovska



Zdroje dat: ČSÚ, 2014, vlastní úprava

Graf 4 - Počet živě narozených a zemřelých na území Bojkovska v letech 2008 - 2012



Zdroje dat: ČSÚ, 2014, vlastní úprava

Na základě dat ČSÚ na území MAS v letech od 2008 do 2012 převažuje přirozená úmrtnost nad nově narozenými. Největší počet, 137 nově narozených, byl zachycen v roce 2010. Naopak nejméně, 104 osob, na území přibýlo v roce 2011. Rozdíl mezi živě narozenými a zemřelými není nijak výrazný. Mezi živě narozenými a zemřelými byl největší výkyv zaznamenán v roce 2011, kdy zemřelí převyšovali o 74 osob živě narozené. Nejmenší výkyv zachycuje rok 2008, kdy počet zemřelých převyšuje o 34 osob celkový počet živě narozených.

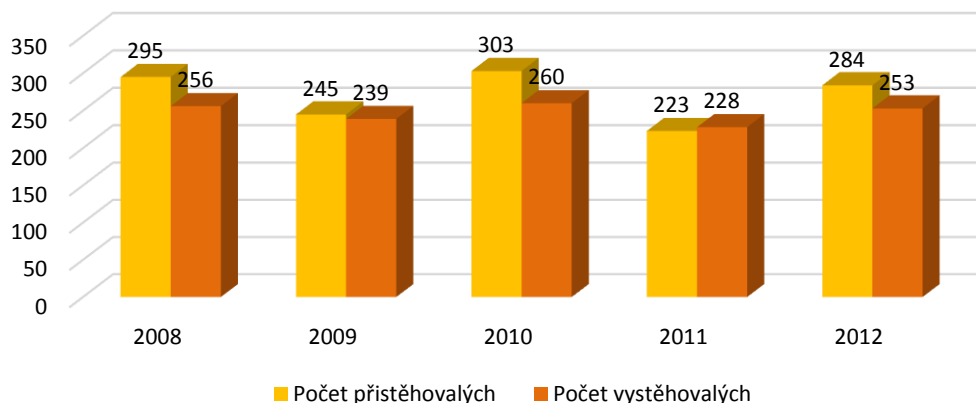
Tabulka 4 - Migrační saldo území Bojkovska v letech 2008 - 2012

Území	2008	2009	2010	2011	2012	Bilance 2008-2012
Hostětín	0	-2	0	1	1	0
Rokytnice	1	-6	-10	3	8	-4
Šanov	5	-8	-5	3	0	-5
Bojkovice	-9	-17	-14	-38	-8	-86
Komňa	6	-3	-2	7	8	16
Lopeník	-1	4	6	3	9	21
Nezdenice	34	29	20	23	32	138
Pitín	7	-7	-9	-1	-5	-15
Rudice	-1	5	2	4	-7	3
Starý Hrozenkov	7	4	35	-8	2	40
Šumice	-9	-6	6	-15	-6	-30
Vápenice	-3	1	4	0	2	4
Vyškovec	9	0	2	-3	2	10
Záhorovice	2	13	-1	4	3	21
Žitková	-11	-3	3	4	-5	-12
MAS Bojkovska	37	4	37	-13	36	101

Zdroje dat: ČSÚ, 2014, vlastní úprava

Po sledované období let 2008–2012 na území Bojkovska převyšuje počet přistěhovalých osob o 101 osob celkový počet osob vystěhovalých. Kladné migrační bilance dosahují obce Hostětín, Komňa, Lopeník, Nezdenice, Rudice, Starý Hrozenkov, Vápenice, Vyškovec a Záhorovice. U měst dosahuje migrační saldo záporných hodnot. Největší rozdíl, 86 osob, za sledované období let 2008–2012 vykazuje město Bojkovice. Po celé sledované období počet přistěhovalých převyšuje počet vystěhovalých, největší rozdíl nastal v roce 2008 a 2010.

Graf 5 - Počet přistěhovalých a vystěhovalých na území Bojkovska v letech 2008 - 2012



Zdroje dat: ČSÚ, 2014, vlastní úprava

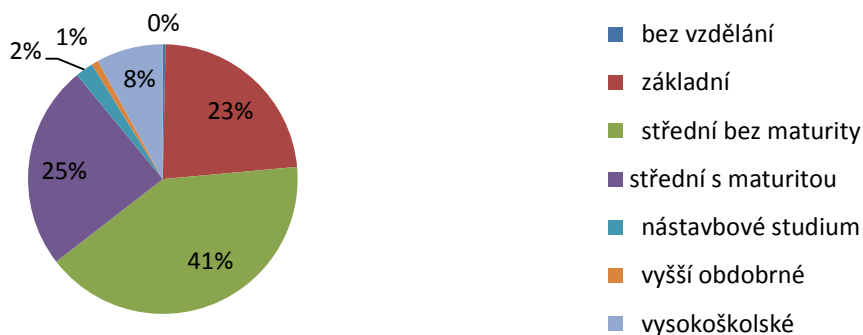
Počet přistěhovalých osob za období 2008–2012 na území Bojkovska byl nejnižší v roce 2011, kdy na území přibylo pouze 223 osob, což je o 80 osob méně než v roce 2010, kdy byl počet přistěhovalých osob naopak nejvyšší. Počet vystěhovaných osob v roce 2008 dosáhl vrcholu a od tohoto roku pozvolna klesá až do roku 2012, kdy se počet vystěhovaných opět zvýšil na 253 osob.

Vzdělanostní struktura

Ve Zlínském kraji za rok 2011 bylo evidováno bez vzdělání a s neukončeným základním vzděláním 1,1 % osob, se základním vzděláním 18,1 % osob, střední vzdělání bez maturity získalo 35,3 % osob, střední vzdělání s maturitou bylo evidováno u 26,7 % obyvatel, nástavbové studium u 2,7 % osob, vyšší odborné vzdělání u 1,1 % a vysokoškolské vzdělání získalo 11,7 % obyvatel. U zbylých 3,4 % obyvatel se nepodařilo nejvyšší dokončené vzdělání zjistit.

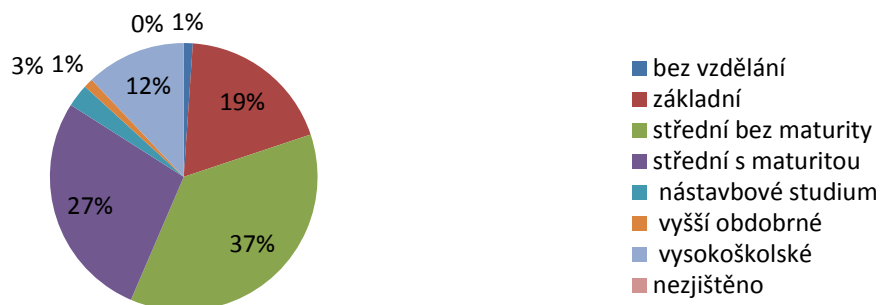
Vzdělanostní struktura obyvatelstva MAS je na dobré úrovni, převládají výuční obory a úplné střední vzdělání. Mezi obyvateli území Bojkovska věku 15 a více let za rok 2011 bylo bez vzdělání evidováno 0 % osob, základní vzdělání uvedlo 23 % populace, střední vzdělání s výučním listem bylo prokázáno u 41 % osob, střední vzdělání s maturitou bylo evidováno u 25 % osob, nástavbové studium získalo u 2 % osob, vyšší odborné pak u 1 % osob a vysokoškolského vzdělání dosáhlo 8,0 % obyvatel. Výsledky vycházejí z posledního Sčítání lidu, domů a bytů, které proběhlo v roce 2011.

Graf 6 - Vzđelanostní struktura obyvatel v roce 2011 na území MASBojkovska



Zdroje dat: SLDB 2011, 2014, vlastní úprava

Graf 7 - Vzđelanostní struktura obyvatel v roce 2011 na území Zlínského kraje



Zdroje dat: SLDB 2011, 2014, vlastní úprava

Na území MAS vzdělanostní struktura odpovídá vzdělanostní struktuře ve Zlínském kraji. Území MAS dosahuje jen vyššího počtu obyvatel se základním vzděláním a nepatrný rozdíl je u obyvatel se středním vzděláním bez maturity. Mírně nižší podíl obyvatel s vysokoškolským vzděláním na území MAS je zapříčiněn odlivem vzdělaných lidí, kteří opouštějí region a stěhují se za práci mimo území MAS.

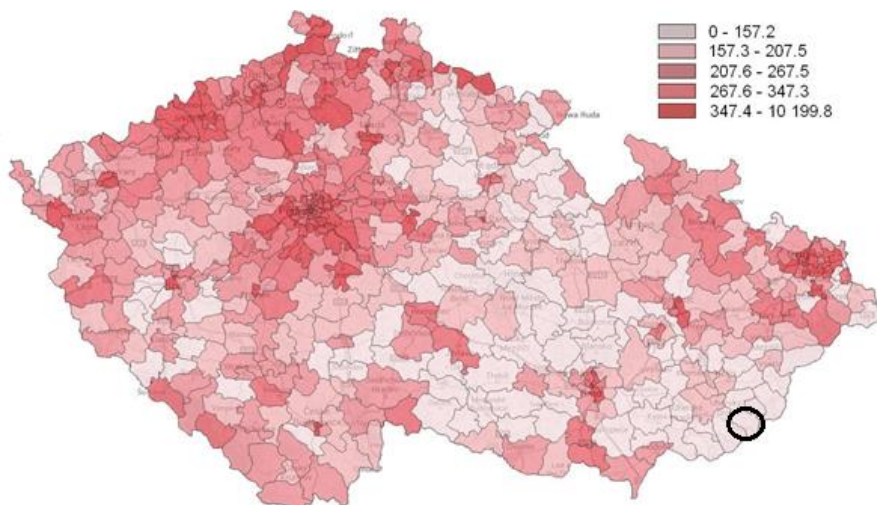
2.1.2 Bezpečnost

Bezpečnost je důležitým faktorem spokojenosti života obyvatel a také základní životní potřebou. Na území Bojkovska působí 1 obvodní oddělení policejní stanice, které se stará o bezpečnost v okolí. Policejní stanici nalezneme v Bojkovicích.

Jak je vidět na níže uvedeném obrázku, vykazuje obvodní oddělení Bojkovice za rok 2013 nízký index kriminality. Hodnota indexu kriminality za rok 2013 je v Bojkovicích 131,7. Oproti roku 2012 se index zvýšil o 9,5.

Ve Zlínském kraji má index kriminality za rok 2013 hodnotu 155,9, bylo zjištěno celkem 9197 trestných činů a objasněných bylo 54,3 % ze všech trestných činů. Oproti roku 2012 poklesla ve Zlínském kraji kriminalita a to o 0,1 %. Zlínský kraj se za rok 2013 ve srovnání s ostatními kraji řadí na 4. místo v počtu nejméně trestných činů a na 2. místo v počtu objasněných trestných činů.

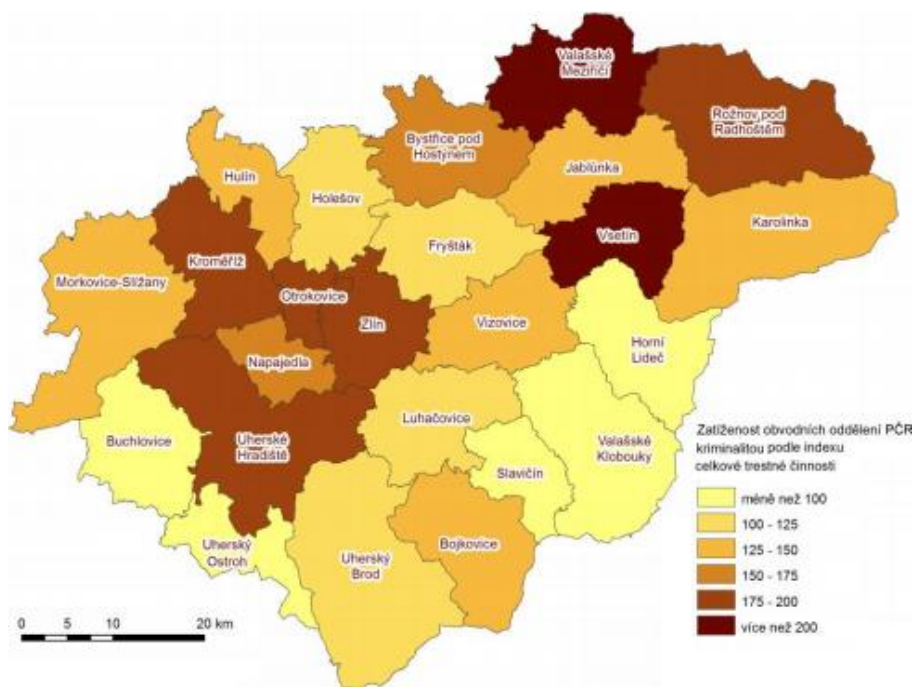
Obrázek 7 - Registrovaná kriminalita V ČR za rok 2013 za jednotlivá oddělení



Zdroje dat: Policie ČR, 2014

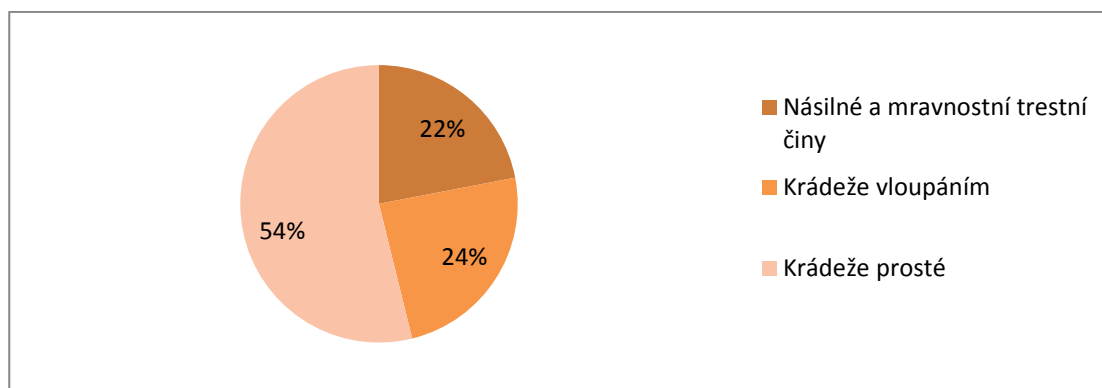
V roce 2013 bylo v obvodním oddělení policie Bojkovic spácháno celkem 154 trestných činů, z toho 91 objasněných.

Obrázek 8- Zatíženost obvodních oddělení PČR ve Zlínském kraji v roce 2013 (dle indexu celkových TČ)



Zdroje dat: Policie ČR, 2014

Graf 8 - Zjištěné trestné činy za rok 2013 v obvodním oddělení Bojkovice



Zdroje dat: Mapa kriminality, 2014, vlastní úprava

Polovina obcí identifikovala dopravně nebezpečná místa. Jde o různorodé záležitosti od nepřehledných zatáček, přechodů pro chodce poprůjezdy obcí. Z hlediska dopravní bezpečnosti je rizikový i technický stav místních komunikací a účelových komunikací v obcích.

Tabulka 5- Dopravně nebezpečná místa

Obec	Specifikace problémových míst
Rokytnice	Schází přechody pro chodce a zpomalovací prahy
Šanov	chybějící chodníky v horní části obce
Bojkovice	Neosvětlené přechody pro chodce
Komňa	zatáčka na silnici II/496 při vjezdu do obce od Nového Dvora
Lopeník	Nepřehledná dvojitá zatáčka na vjezdu do obce a křižovatka ke koupališti. Nebezpečná komunikace III. tř. úzká, nelze bezpečně míjet protijedoucí vozidla.
Nezdenice	Silnicí II/495 úsek od Kulturního zařízení po výjezd z obce směrem na Záhorovice, úsek velmi častých dopravních nehod
Pitín	Podjezd pod žel. viaduktem – silnice II/495
Rudice	Autobusové zastávky u OÚ a střed obce, nutno přemístění
St. Hrozenkov	Silnice I/50 – silný provoz kamionů, kolizní situace
Šumice	Průjezd obcí
Záhorovice	Dva nenasvětlené přechody pro chodce

Zdroje dat: Dotazníkové šetření

2.1.3 Společenský život

Kvalita života v obci se odvíjí především od poskytovaných volnočasových aktivit. Pro všechny věkové kategorie se na území mikroregionu Bojkovska pořádá mnoho zajímavých aktivit. Pro správný rozvoj každé obce je potřebné mít dostatek sportovních a kulturních spolků a institucí.

Prakticky v celém území se zachovávají a dodržují tradice. Na jejich podporu a obnovování se nejvíce podílí spolky, folklórní a krojované soubory. Díky spolkům působících v jednotlivých

obcích se zachovaly zvyky a obyčeje jako například masopustní obchůzky, Velikonoce, hody a jiné.

Téměř v každé obci se organizují klasické akce pro děti jako je dětský den, Mikuláš či karnevaly. Mezi často pořádané události spadají také tradiční plesy a v neposlední řadě také sportovní akce (fotbalové, nohejbalové či ping pongové turnaje). Pro důchodce se v mnoha obcích pořádají také setkání důchodců či různé besedy.

Tabulka 6- Kulturní zařízení v obcích MAS Bojkovska

Území	Kostel	Hřbitov	Hostinec se stravováním	Hostinec bez stravování	Knihovna	Muzeum	Kino	Kulturní dům
Hostětín	ne	ne	ne	ne	ano	ne	ne	ne
Rokytnice	ne	ne	ne	ano	ano	ne	ne	ne
Šanov	ne	ne	ne	ano	ano	ano	ne	ne
Bojkovice	ano	ano	ano	ano	ano	ano	ne	ano
Komňa	ano	ano	ne	ano	ano	ano	ne	ne
Lopeník	ne	ne	ne	ne	ano	ne	ne	ne
Nezdenice	ano	ano	ano	ano	ano	ne	ne	ano
Pitín	ano	ano	ano	ano	ano	ne	ne	ano
Rudice	ano	ano	ano	ne	ano	ne	ne	ne
St. Hrozenkov	ano	ne	ano	ano	ano	ne	ne	ano
Šumice	ano	ano	ano	ano	ano	ano	ne	ano
Vápenice	ne	ne	ano	ne	ano	ne	ne	ano
Vyškovec	ne	ne	ne	ne	ano	ne	ne	ne
Záhorovice	ne	ne	ano	ano	ano	ne	ne	ne
Žitková	ne	ne	ano	ano	ano	ne	ne	ne

Zdroje dat: Dotazníkové šetření, vlastní úprava

Kostel a hřbitov se nachází téměř v polovině obcí patřících pod Bojkovsko. Zbytek obcí má buď svou kapličku, kde se konají mše svaté nebo věřící dojíždí do okolních obcí.

K dobré vybavenosti patří i možnost stravování, ta je zastoupena téměř v každé obci.

Knihovny mají na území poměrně velké zastoupení, v některých obcích je k dispozici i více zařízení, i když ne všechna mají dostatečné vybavení.

Na území MAS jsou v provozu 4 muzea a to, Letecké muzeum v Šanově, Muzeum Bojkovska v Bojkovicích, Muzeum Zvěrokleštiče v Komni a Šumické muzeum. Kino se zde nenachází žádné.

Kulturní domy se nachází pouze v 6 obcích MAS. V obcích, ve kterých se kulturní dům nenachází, jsou využívány prostory jako sokolovna (Komňa), zrekonstruovaná bývalá škola (Vápenice), bývalý kinosál (Rudice) nebo sál v hostinci.

Spolky v obcích

Spolkový život na území MAS Bojkovska se vyvíjí od změn ve společnosti a přímo souvisí s činnostmi jednotlivých společenských organizací. Ty dávají prostor k volnočasovému vyžití jak svých členů, tak i ostatních občanům, pro které se pořádají akce kulturního a společenského charakteru.

Spolkový život v obcích je rozvinut na různé úrovni a nelze jej popsat hromadně, proto jsou v Tabulce č 7 uváděny spolky podle obcí. Nejvíce jednotlivých spolků je zastoupeno ve městě Bojkovice.

Tabulka 7- Neziskové organizace na území MAS Bojkovska

Obec	Název neziskové organizace
Hostětín	Občanské sdružení Tradice Bílých Karpat, Myslivecké sdružení, Sdružení singulárních podílníků, Český červený kříž, SDH Hostětín, ZO ČSOP VERONICA,
Rokytnice	Sbor dobrovolných hasičů
Šanov	Sportovní klub Sokol, Myslivecké sdružení, Český svaz Včelařů, Sbor dobrovolných hasičů.
Bojkovice	Cimbálová muzika Bojkovjan, Cimbálová muzika Jaroslava Pavlíka, Cimbálová muzika Čardáš, Folklórní soubor Světlovan, Dětský folklórní soubor Světlovánek, Bzovjánek, NOTABENE Bojkovice, TJ SOKOL Bojkovice, Klub filatelistů 06-77 Bojkovice, Klub Světlov, Mateřské a rodinné centrum Nebojsa, Centrum branných aktivit o.s.
Komňa	Dechová hudba Komňané, skupina Podšable, FK Komňa a Sbor dobrovolných hasičů, Komenský ochotnický spolek, MS Český červený kříž, Sdružení singulárních podílníků
Nezdenice	Sbor dobrovolných hasičů, TJ Sokol
Pitín	Včelařská organizace, Myslivecké sdružení, Aerobik, TJ Sokol Pitín, Klub důchodců, Červený kříž, SDH Pitín, Orel Pitín, TJ Pitín, Pitínské Divadlo Gabry a Málinky, Český zahrádkářský svaz Pitín
Rudice	Sbor dobrovolných hasičů, Český svaz žen Rudice, Obec Rudice, Fotokronika Rudic, TJ Sokol Rudice, Myslivci Březovec
Starý Hrozenkov	Folklórní soubor KOPANIČÁR, Dětský soubor KOPANIČÁREK Starý Hrozenkov, Gajdoši z Kopanic, Dechová hudba Hrozenčané, Raiwa, včelaři

Šanov	TJ SOKOL, Sdružení dobrovolných hasičů, Klub důchodců
Šumice	Sdružení dobrovolných hasičů, Včelaři, TJ Sokol Šumice, Český červený kříž, Myslivecké sdružení, Sdružení Besednice, Tenisový oddíl Šumice, TJ Šumice
Vápenice	Mužský sbor z Vápenic, Ženský sbor ČEČERA
Záhorovice	DH Záhorovjané, Dechová hudba Záhorovjané, TJ Záhorovice
Žitková	TJ Žitková, Myslivecké sdružení

Zdroje dat: Vlastní šetření

Zajištění informovanosti obcí

Obce informují obyvatele prostřednictvím webových stránek, zpravodaje a obecního rozhlasu. Na webových stránkách mohou občané najít aktuální údaje z úřední desky, usnesení rady a zastupitelstva obce či města, ročenky, výroční zprávy a další zprávy, které informují o kulturním i obecním dění v obci. Všechny obce a města jsou poskytovateli služby Czech Point, jež zjednodušuje přístup občanů k získávání dokumentů typu výpis z katastru nemovitostí, výpis z rejstříku trestu a obchodního rejstříku nebo ověřování listin.

Tabulka č. 7 zachycuje obce a města vydávající zpravodaj za účelem poskytnutí obyvatelům obce objektivní informace, které se týkají činnosti obecního, popřípadě městského úřadu, dále společenského, sportovního a kulturního dění. Mezi služby poskytované občanům patří vydávání místních informačních zpravodajů zpravidla zcela zdarma nebo za symbolickou cenu.

Tabulka 8- Zajištění informovanosti obcí

Území	Název zpravodaje	Četnost vydávání
Hostětín	Hostětínský zpravodaj	1x ročně
Rokytnice	Zpravodaj občanů Rokytnice a Kochavce	čtvrtletně
Šanov	Šanovský zpravodaj	1x ročně
Bojkovice	Naše Bojkovska	Čtvrtletně
Komňa	Koměnský zpravodaj	Čtvrtletně
Nezdenice	Zpravodaj Nezdenic	1x ročně
Pitín	Pitínský zpravodaj	1x ročně

Rudice	Rudický zpravodaj	čtvrtletně
Šumice	Šumický zpravodaj	čtvrtletně
Záhorovice	Záhorovický zpravodaj	1x ročně

Zdroje dat: vlastní šetření

Dále slouží k informování svých občanů nezávislé informační portály např. www.Bojkovsko.cz

2.1.4 Vybavenost obcí a služby

Občanská vybavenost

Vybavenost obcí je jedním ze základních ukazatelů atraktivity venkovského prostředí. Vytvářením kvalitního zázemí se zvyšuje potenciál rozvoje území. Služby, které mohou občané v obcích a městech nalézt, splňují v převážné míře podmínky pro kvalitní život.

Z hlediska vybavenosti se všechny zmiňované služby nachází pouze ve městě Bojkovice. Velká část služeb poté i ve Starém Hrozenkově.

Ve všech obcích MAS Bojkovska jsou zastoupeny potraviny, drogerie se nachází pouze ve 4 obcích MAS (Bojkovice, Nezdenice, Starý Hrozenkov a Záhorovice), řeznictví pouze v Bojkovicích a Starém Hrozenkově.

Většina obcí MAS je vybavena hospodou nebo restaurací, jen ve 4 obcích (Bojkovice, Pitín, Starý Hrozenkov a Šumice) nabízí služby v podobě kavárny nebo cukrárny.

V MAS Bojkovska funguje samostatná pošta v celkem 6 obcích (Bojkovice, Nezdenice, Pitín, Starý Hrozenkov, Šumice a Záhorovice). Obyvatelé zbylých obcí využívají poštovních služeb na pobočce, pod kterou jejich území spadá.

Služby sběrného dvoru fungují ve více jak polovině obcí MAS. Služebna obvodního oddělení policie se nachází v hlavním městě MAS v Bojkovicích, což je z hlediska velikosti území dostačující.

Obecní rozhlas a je využíván ve všech obcích MAS, mimo obce Vyškovec.

Další služby, které obce MAS nabízí, jako je kadeřnictví nebo instalatér/topenař se nachází téměř v polovině obcí. Také stavebními řemesly, stolařstvím, zámečnictvím a opravnou motorových vozidel jsou vybaveny většiny obcí MAS Bojkovska.

Regionální potraviny nabízí obce jako je Hostětín (Hostětínský mošt jablko a rakytník BIO), Bojkovice, Komňa, Nezdenice, Pitín, Šumice a Žitková.

Více jak polovina obcí poté v odpovědi uvedla, že nabídka služeb v obci je dostačující. Vzhledem k menšímu území jsou poté chybějící služby v malých obcích nabízeny v Bojkovicích nebo ve větších obcích MAS Bojkovska.

Tabulka 9- Vybavenost službami obcí na území MAS Bojkovska

Území	Potraviný / smíš. zboží	Drogerie	Řeznictví	Hospoda/rest.	Kavárna/cukrárna	Pošta	Police	Sběrný dvůr	Obecní rozhlas	Kadeřnictví	Instalatér/ topenář	Stavební řemesla	Stolařství	Zámečnictví	Opravný motor. vozidel	Výrobce reg. produktů	Dostačuje nabídka služeb?
Hostětín	A	N	N	N	N	N	N	A	A	A	N	A	A	A	N	A	A
Rokytnice	A	N	N	A	N	N	N	A	A	N	A	A	A	A	A	N	A
Šanov	A	N	N	A	N	N	N	N	A	N	A	A	N	N	N	N	N
Bojkovice	A	A	A	A	A	A	A	A	A	A	A	A	A	A	A	A	A
Komňa	A	N	N	A	N	N	N	A	A	A	N	A	N	N	N	A	A
Lopeník	A	N	N	N	N	N	N	N	A	N	N	N	N	N	N	N	N
Nezdenice	A	A	N	A	N	A	N	A	A	A	N	A	A	A	A	A	A
Pitín	A	N	N	A	A	A	N	A	A	A	A	A	A	A	A	A	A
Rudice	A	N	N	A	N	N	N	N	A	N	N	N	N	N	N	N	N
St. Hrozenkov	A	A	A	A	A	A	N	N	A	A	A	A	N	A	A	N	A
Šumice	A	N	N	A	A	A	N	A	A	A	A	A	A	A	A	A	A
Vápenice	A	N	N	N	N	N	N	N	A	N	N	N	A	N	N	N	N
Vyškovec	A	N	N	A	N	N	N	N	N	N	N	A	A	N	N	N	N
Záhorovice	A	A	N	A	N	A	N	A	A	A	A	A	A	A	A	N	A
Žitková	A	N	N	A	N	N	N	N	A	N	A	N	N	N	N	A	N

Zdroje dat: vlastní šetření

Školy a školská zařízení

Počet škol a jejich kapacita závisí na celkovém počtu dětí v dané obci. Na území MAS jsou školy a školská zařízení na kvalitní úrovni.

Mateřskou školu mají všechny obce kromě obcí Hostětín, Lopeník, Rudice, Šumice, Vyškovec a Žitková. Školy, které mají jen první stupeň, jsou na území zastoupeny v malém množství. Základní školy pro 1. – 5. ročník působí v obcích Rokytnice, Šanov, Komňa, Nezdenice, Pitín a Záhorovice. Škola, která má pouze druhý stupeň, se na území MAS Bojkovska nevyskytuje. Úplná základní škola funguje pouze v Bojkovicích, ve Starém Hrozenkově a v Šumicích. Nejvíce tříd je logicky v městě s nejvyšším počtem obyvatel a to ve městě Bojkovice.

Tabulka 10- Srovnání počtu školských tříd na území Bojkovska a ve Zlínském kraji

Území	Mateřská škola	Základní škola jen první stupeň	Základní škola jen druhý stupeň	Základní škola první i druhý stupeň	Základní škola celkem
		(1. – 5. ročník)	(6. – 9. ročník)	(1. – 9. ročník)	
Počet tříd					
MAS Bojkovska	19	17	0	42	59
Zlínský kraj	823	389	38	2 030	2 457

Zdroje dat: MŠMT, 2012, vlastní úprava

Gymnázium se na území Bojkovska nenachází. Střední odborná a praktická škola, odborné učiliště, základní umělecká škola fungují ve městě Bojkovice.

Tabulka 11- Srovnání počtu školských zařízení na území MAS Bojkovska a Zlínského kraje

Území	Střední škola - obory gymnázií	SŠ - obory středních odborných a praktických škol	SŠ - obory středních odborných učilišť a odb. učilišť	Základní umělecké školy
		Počet škol		
MAS Bojkovska	0	1	1	1
Zlínský kraj	17	48	34	28

Zdroje dat: MŠMT, 2012, vlastní úprava

Sociální péče

MAS má poměrně malé zastoupení organizací se sociální péčí a službami. Zařízení sociálních služeb a zařízení, v nichž je poskytována sociální péče, je koncentrována pouze v Nezdenicích.

Tabulka 12- Srovnání počtu sociálních zařízení na území MAS Bojkovska a Zlínského kraje

Území	Denní stacionáře	Domovy pro osoby se zdravotním postížením	Domovy pro seniory	Nízkoprahová zařízení pro děti a mládež	Sociální poradny
MAS Bojkovska	0	0	1	0	0
Zlínský kraj	28	29	53	12	64

Zdroje dat: MPSV, 2012, vlastní úprava

Na celém území Bojkovska se nevyskytují žádné azylové domy, noclehárny ani chráněné bydlení. Domov pro seniory zabezpečuje ubytování občanů seniorského věku se zajištěním celodenní stravy, kulturního a společenského programu.

Zdravotnictví

Méně než polovina obcí disponuje samostatnou ordinací praktického lékaře pro dospělé vč. detašovaného pracoviště. U větších obcí je v zastoupení i více ordinací. Praktického lékaře pro dospělé najdeme v Bojkovicích, Nezdenicích, ve Starém Hrozenkově a Šumicích. Ordinance praktického lékaře pro děti a dorost se nachází v Bojkovicích, a ve Starém Hrozenkově. Ordinance praktického lékařského stomatologa evidují 3 obce a speciálního lékaře pouze v Bojkovicích.

Na území MAS Bojkovska se nachází 5 lékáren, a to 2 v Bojkovicích, 1 v Nezdenicích, ve Starém Hrozenkově a poslední v Šumice.

Odbornější zdravotní péče je situována v krajském městě. Přesto lze říct, že základní vybavenost zdravotnickými službami na území MAS Bojkovska je relativně uspokojující.

Lázeňství

Bojkovsko se jako jedna z mála oblastí České republiky může pochlubit přírodní zvláštností – minerálními prameny. Můžeme zde najít minerální prameny různého složení a chuti. Minerální vody, které jsou vlastně roztoky chemických látek, vznikají v různých podmínkách. Proto je každá jedinečná a všechny nám umožňují uvědomit si, že přírodní pochody, které tvořily naši Zemi milióny let, jsou stále živé. V době ukládání vrstev se v některých místech mezi nepropustnými částmi zachovala mořská voda, která pak prošla částečnou přeměnou, byla nasycena oxidem uhličitým a v různé míře je ředěna vodami mělkého pásma. Ty, které jsou ředěny nejméně, např. v Záhorovicích, si ponechávají typickou velmi slanou chuť a jsou velmi podobné minerálním vodám nedalekých Luhačovic. V Nezdenicích obsahuje minerální voda navíc znatelné množství sirovodíku, který jí dodává charakteristickou chuť i vůni. Další minerální prameny bojkovska můžeme najít v Rudicích, či Vyškovci.

Sportovní vybavenost

Území MAS Bojkovska nabízí dostatečné sportovní vyžití pro trávení volného času svých obyvatel. V posledních letech se obce a města zaměřovaly více na výstavbu venkovních víceúčelových hřišť než na výstavbu vnitřních sportovišť. Pozitivně lze hodnotit služby na sportovištích, jako je jejich kvalita, čistota a úroveň personálu. Ve většině obcí je vybudováno dětské hřiště. Tělocvična se nachází ve většině větších obcí.

Tabulka 13- Sportovní vybavenost obcí na území Bojkovska

Území	Dětské hřiště	Hřiště	Tělocvična	Víceúčelové hřiště	Bazén	Fitness
				(tenisový kurt)		
Hostětín	ano	ano	ne	ne	ne	ne
Rokytnice	ano	ano	ne	ano	ne	ne
Šanov	ano	ano	ano	ano	ne	ne
Bojkovice	ano	ano	ano	ano	ano	ano
Komňa	ano	ano	ano	ne	ne	ne
Lopeník	ne	ano	ne	ano	ano	ne
Nezdenice	ano	ano	ne	ano	ano	ano
Pitín	ano	ano	ano	ano	ano	ne
Rudice	ano	ano	ne	ano	ne	ne
Starý Hrozenkov	ano	ne	ne	ano	ano	ne
Šumice	ano	ano	ano	ano	ne	ne
Vápenice	ne	ne	ne	ne	ne	ne
Vyškovec	ne	ne	ne	ne	ne	ne
Záhorovice	ano	ano	ano	ano	ne	ne
Žitková	ne	ano	ne	ne	ano	ne

Zdroje dat: Vlastní šetření

2.1.5 Bydlení

Základním sledovaným ukazatelem ve Sčítání lidí, domů a bytů do úrovně obcí jsou trvale obydlené domy a trvale obydlené byty. Trvale obydlený dům je dům, ve kterém se nachází alespoň jeden trvale obydlený byt nebo je v něm umístěno zařízení pro hromadné ubytování osob alespoň s jednou trvale bydlící osobou. Počet trvale obydlených domů na území MAS při srovnání výsledků Sčítání z roku 2001 a 2011 mírně klesl 61 domů (tj. o 1,8 %).

V případě trvale obydlených domů v meziobdobí sčítání byl zaznamenán nárůst v pěti obcích. K největšímu nárůstu došlo v obci Šumice (navýšení o 13 domů), v Záhorovicích (navýšení o 10 domů). Pokles obydlených domů vykazovalo celkem 10 obcí. Obce Šanov (o 5 domů), město Bojkovice (o 39 domů), obec Komňa (o 8 domů), obec Lopeník (o 12 domů), obec Nezdenice (o 1 dům), obec Pitín (o 2 domy), obec Starý Hrozenkov (o 1 dům), obec Vápenice (o 7 domů), obec Vyškovec (o 13 domů) a obec Žitková (o 13 domů).

Tabulka 14- Srovnání počtu trvale obydlených domů a bytů v letech 2001 a 2011

Území	Trvale obydlené domy		Trvale obydlené byty	
	2001	2011	2001	2011
Hostětín	68	69	77	79
Rokytnice	165	167	186	193

Šanov	149	144	153	159
Bojkovice	949	910	1681	1749
Komňa	178	170	197	187
Lopeník	88	76	89	76
Nezdenice	183	182	214	207
Pitín	267	265	307	315
Rudice	146	148	165	165
Starý Hrozenkov	198	197	300	318
Šumice	450	463	536	570
Vápenice	68	61	69	66
Vyškovec	62	55	62	55
Záhorovice	299	309	325	340
Žitková	72	65	75	69
MAS Bojkovska	3342	3281	4436	4548

Zdroj: ČSÚ, SLDB 2001, SLDB 2011, 2014, vlastní úprava

Trvale obydlený byt je byt, ve kterém má alespoň jedna osoba trvalý nebo dlouhodobý pobyt. V případě trvale obydlených bytů dochází ve srovnávaném období nárůstu o 112 bytů (tj. o 3,1%). Největší růst počtu trvale obydlených bytů byl zaznamenán ve městě Bojkovice (nárůst o 68 bytů), v obci Šumice (nárůst o 34 bytů) a Starý Hrozenkov (nárůst o 18 bytů). Naopak k poklesu došlo v obcích Komňa (pokles o 10 bytů), Lopeník (pokles o 13 bytů), Nezdenice (pokles o 7 byt), Vápenice (pokles o 3 byty), Vyškovec (pokles o 7 bytů) a Žitková (pokles o 6 bytů). V obci Rudice nedochází ke změně počtu trvale obydlených bytů.

Území	Dokončené byty celkem	Dokončené byty v rodinných domech	Dokončené byty v bytových domech
Hostětín	3	2	0
Rokytnice	8	6	0
Šanov	6	6	0
Bojkovice	155	27	0
Komňa	8	6	0
Lopeník	8	8	0
Nezdenice	47	13	0
Pitín	23	8	0
Rudice	6	5	0
Starý Hrozenkov	46	13	7
Šumice	29	22	0
Vápenice	7	6	0

Vyškovec	7	7	0
Záhorovice	12	6	0
Žitková	3	3	0
MAS Bojkovska	368	138	7

Tabulka 15 - Dokončené byty v letech 2001 - 2012
Zdroje dat: Stavební úřady, 2014, vlastní úprava

S kvalitou života v obcích souvisí i počet nově dokončených bytů. Území MAS se v letech 2001–2012 rozrostlo o celkem 368 nových bytů. Na struktuře dokončených bytů se z 37,5 % podílela výstavba bytů v rodinných domech, celkem zde vzniklo 138 nových bytů. Největší podíl z celkového počtu dokončených bytů představuje především výstavba ve větších centrech, jako jsou Bojkovice (155 dokončených bytů) a Starý Hrozenkov (46 dokončených bytů).

Naopak nepatrný počet dokončených bytů zaznamenaly v průběhu 12 let obce Hostětín a Žitková (3 dokončené byty), Šanov a Rudice (6 dokončených bytů). Tento vývoj je do jisté míry zapříčiněn složením věkové struktury místních obyvatel. S tím souvisí vykazovaný vysoký index stáří v uvedených obcích.

Dokončené byty v bytových domech přibýly pouze ve Starém Hrozenkově (7 dokončených bytů)

2.1.6 Technická infrastruktura

Technická infrastruktura zahrnuje dopravu, energetiku, spoje a informační systémy, vodní hospodářství, odpadové hospodářství, ekologické služby a další infrastrukturní aktivity obcí. Tabulka č. 15 zachycuje stav připojení obytných domů v jednotlivých obcích na kanalizační síť, vodovod, plyn a čistírna odpadních vod či napojení na ni.

Tabulka 16 -Přehled základní technické vybavenosti na území Bojkovska v roce 2011

Území	Kanalizační síť	Vodovod	Plyn	ČOV
Hostětín	ano	ne	ne	ano
Rokytnice	2/3 obce	ano	ano	ne
Šanov	ano	ano	ano	ano
Bojkovice	ano	ano	ano	ano
Komňa	ano	ano	ano	ne
Lopeník	ne	ano	ne	ne
Nezdenice	ano	ano	ano	ne
Pitín	ano	ano	ano	ne
Rudice	ano	ano	ano	ne
Starý Hrozenkov	ano	ano	ano	ano

Šumice	ano	ano	ano	ne
Vápenice	ne	ano	ano	ne
Vyškovec	ne	ne	ne	ne
Záhorovice	ano	ano	ano	ne
Žitková	ne	ano	ano	ne

Zdroje dat: JÚAP, SLDB 2011, 2014, vlastní úprava

Dodávky elektrické energie jsou zajištěny na celém území MAS. Zásobování vodou je zajištěno ve všech obcích veřejným vodovodem, kromě Vyškovce a Hostětína, avšak některé domácnosti využívají vlastní studny. Čistírna odpadních vod či napojení na čistírnu funguje pouze v některých obcích. Plynofikace byla provedena ve všech městech a obcích s výjimkou obce Vyškovec, Lopeník a Hostětín.

Obnovitelné zdroje energie jsou instalovna také v některých obcích území MAS Bojkovska. Potenciál solární energie je z perspektivy současných potřeb nevyčerpatelný. Na území ČR dopadá stokrát více energie, než je současná spotřeba primárních energetických zdrojů. Sluneční záření lze přeměňovat přímo na elektřinu (pomocí fotovoltaických zařízení), nebo na teplo (termické kolektory). Toho je využíváno v následujících obcích.

Tabulka 17- Obnovitelné zdroje energie na území MAS Bojkovska

Obec	System
Hostětín	termický
Bojkovice	fotovoltaický
Hostětín	fotovoltaický
Záhorovice	fotovoltaický

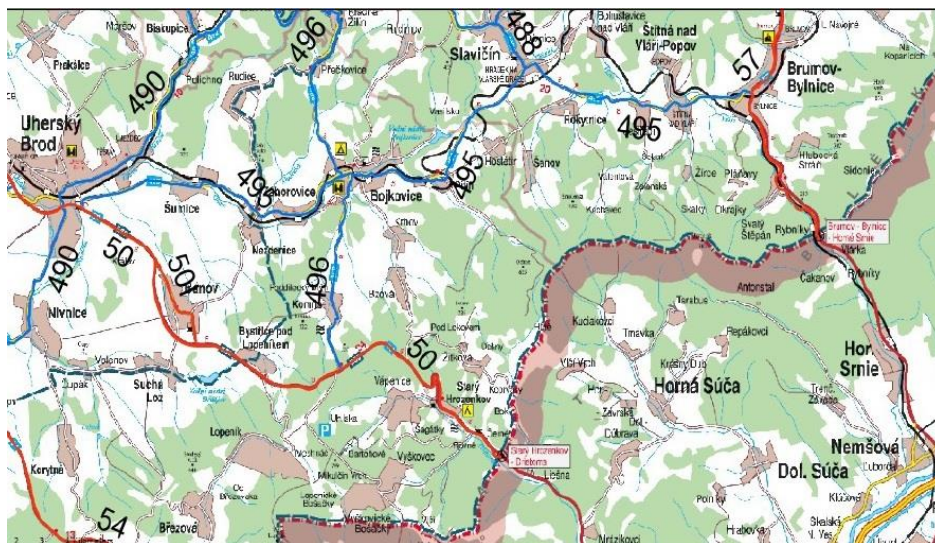
Zdroje dat: RURU Uherský Brod, vlastní šetření

Dopravní infrastruktura

Region je z hlediska dopravní dostupnosti poznamenán svojí polohou na okraji Zlínského kraje i České republiky. Silniční síť není tak hustá jako v západní části Zlínského kraje, což je mj. způsobeno přírodním reliéfem (pohoří Bílých Karpat). Železniční síť neprochází ani polovinou obcí území MAS Bojkovska.

Za hlavní dopravní uzly regionu lze považovat Bojkovice s železniční tratí a Starý Hrozenkov jako hraniční přechod ležící na silnici I. třídy ze Slovenska.

Obrázek 9- Dopravní infrastruktura Bojkovska



Zdroje dat: strategie rozvoje cestovního ruchu území Bílých karpát

Silniční doprava

Oblastí prochází silnice I. třídy E 50 (I/50) vedoucí ze západu na východ na Slovensko, která jednak prochází některými analyzovanými obcemi, z řady dalších je dobře dostupná (viz socioekonomickou analýzu obcí). Silnice E 50 představuje s ohledem na svoje pokračování západním směrem přes celé území ČR až do Německa komunikaci mezinárodního významu. Z jižní části regionu (např. z obcí Březová a Lopeník) je dostupná další silnice I. třídy E 54. Dalšími významnými komunikacemi jsou silnice II. třídy č. 495, 496 v okolí Bojkovic, Pitína, Komni, které umožňují dopravní spojení do nejbližšího většího města Uherského Brodu. Zbytek komunikací tvoří silnice III. třídy a místní komunikace. Na analyzovaném území ani v jeho nejbližším okolí není žádný úsek dálnice.

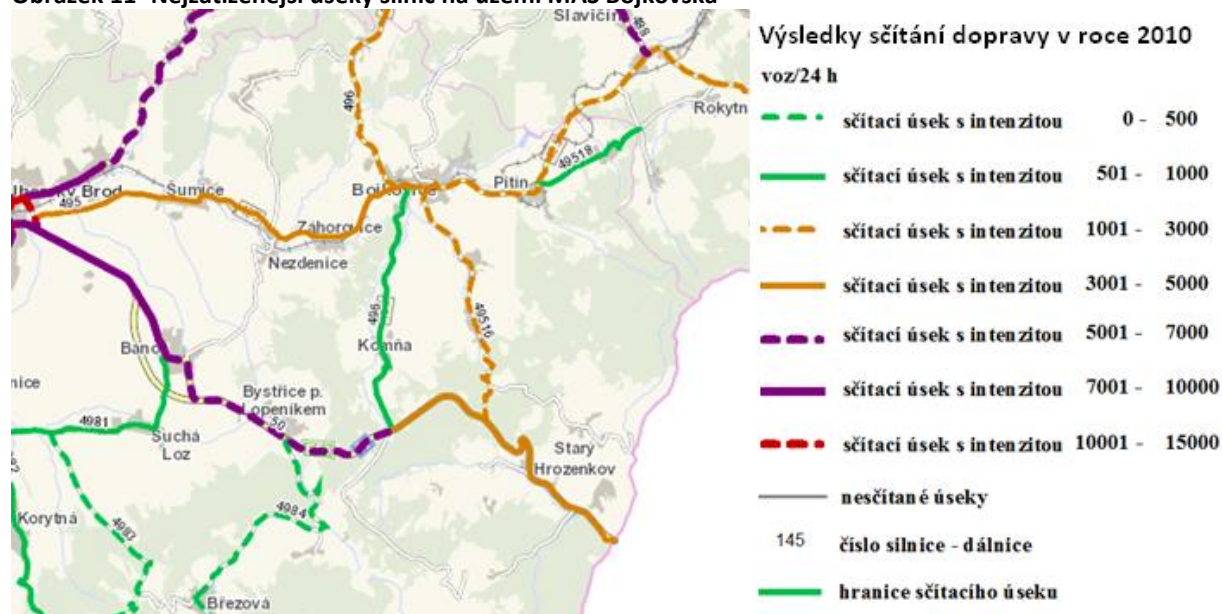
Obrázek 10 - Stav silnic II.a III.třídy na území MAS



Zdroje dat: Ředitelství silnic Zlínského kraje http://www.rszk.cz/mapy/vozovky_2013.pdf

Kvalita povrchu silnic především nižších tříd je ve špatném technickém stavu. Tento stav je úměrný možnostem investovat do jejich údržby a obnovy. Vyskytují se zde i silnice, které nejsou v zimních měsících udržovány.

Obrázek 11- Nezatíženější úseky silnic na území MAS Bojkovska



Zdroje dat: Celostátní sčítání dopravy 2010, Ředitelství silnic a dálnic ČR (<http://scitani2010.rsd.cz/pages/map/default.aspx>)

Železniční doprava

Železnice prochází rovněž ze západu na východ - železniční trať č. 340 – Brno – Vlárský průsmyk (v úseku Šumice, Nezdenice, Záhorovice, Bojkovice, Pitín a Hostětín). Na jihu není žádná další železniční trať dostupná.

Obrázek 12- Železniční doprava na území MAS Bojkovska



Zdroje dat: České dráhy, a.s.

Autobusová doprava

Autobusová doprava je zastoupena ve všech obcích. Hromadnou dopravu zajišťuje převážně společnost ČSAD a.s. Částečná přeprava je také možná na linkách soukromých firem. Přes MAS projíždí mnoho dalších linek jiných společností, avšak ne s tak velkou četností spojů.

V pracovní dny četnost pokrytí spojů veřejné dopravy není příliš uspokojivá. Obce, které leží na hlavních silničních tazích, mají i lepší četnost spojů do okolních měst. Četnost spojů z malých obcí, kde nevede žádný hlavní silniční tah, je zpravidla nižší.

Vodní doprava

Přes území MAS nevede žádná vodní cesta. Nejbližší je Baťův kanál na řece Moravě, který je využíván pouze k rekreačním účelům.

Letecká doprava

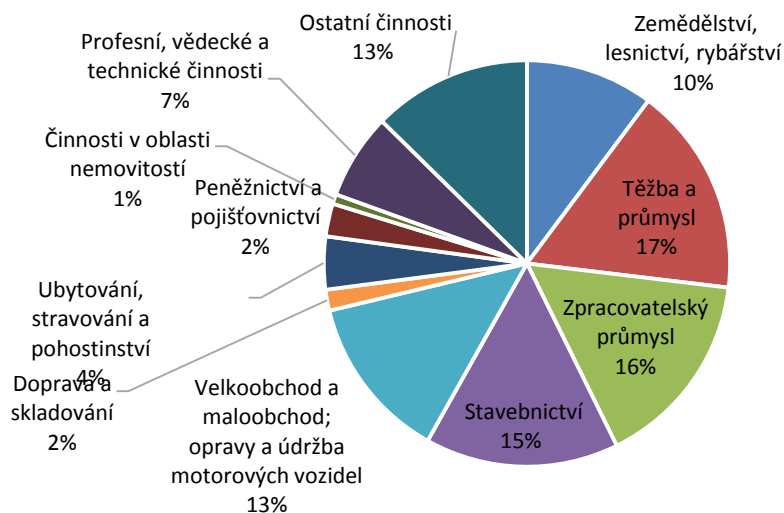
Na území MAS se nachází „Letiště Bojkovice“, toto označení je název soukromé plochy pro sportovní létající zařízení a technického zázemí a zařízení nalézající na soukromých pozemcích v katastru města Bojkovice. Nejbližší letiště jsou v Otrokovicích a Kunovicích, kde jsou provozovány pouze vyhlídkové lety.

2.1.7 Hospodářská činnost

Struktura dle odvětvové klasifikace ekonomických subjektů

Graf č. 9 znázorňuje celkové zastoupení ekonomických subjektů podle odvětví činnosti na území MAS Bojkovska.

Graf 9 - Struktura ekonomických subjektů dle odvětví k 31.12.2012



Zdroje dat: ČSÚ, 2014, vlastní úprava

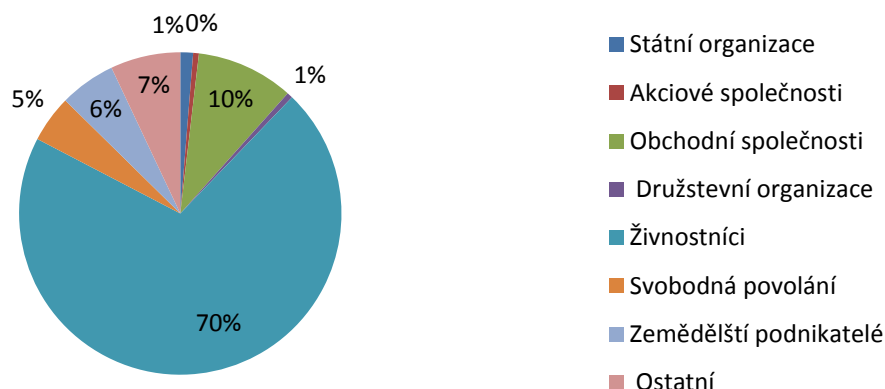
Nejvíce ekonomických subjektů spadá do kategorie těžba a průmysl (17 %), následuje kategorie zpracovatelský průmysl (16 %), stavebnictví (15%), velkoobchod a maloobchod, opravy a údržba motorových vozidel (13 %). Následují činnosti, které mají méně než 10 % zastoupení. Mezi ně patří zemědělství, lesnictví a rybářství profesní (10 %), vědecké a technické činnosti (7 %), ubytování, stravování a pohostinství (4 %), doprava a skladování (2 %), peněžnictví a pojišťovnictví (2 %) a činnosti v oblasti nemovitostí (1 %).

Odvětví, která mají menší než 2% podíl, jsou zařazena do ostatních činností, které měli v souhrnu 13 %. Jedná se o odvětví kulturní, zábavní a rekreační služby (1,6 %), informační a komunikační činnosti (1,5 %), zdravotní a sociální péče (1,5 %), vzdělávání (1,3 %), veřejná správa a obrana (1,3 %), administrativní a podpůrné činnosti (1,1 %), výroba a rozvod elektřiny, plynu, tepla a klimatizovaného vzduchu (0,5 %) a zásobování vodou, činnosti související s odpadními vodami, odpady a sanacemi (0,5 %).

Struktura dle právní formy ekonomických subjektů

Strukturu dle právní formy ekonomických subjektů zachycuje graf č. 10. Je zřejmé, že největší zastoupení na struktuře ekonomických subjektů mají živnostníci (70 %). Druhou nejčetnější skupinou zaujímají obchodní společnosti (10 %), následují ostatní právní formy (7 %), zemědělské podnikatelé (6 %), svobodná povolání (5 %), státní organizace (1,0 %), družstevní organizace (1 %) a nejmenší zastoupení akciové společnosti (0 %).

Graf 10 - Struktura dle právní formy ekonomických subjektů



Zdroje dat: ČSÚ, 2014, vlastní úprava

Oficiálním zdrojem ucelených informací o ekonomických subjektech na území ČR je databáze ARES (Administrativní registr ekonomických subjektů) Ministerstva financí. Omezením této databáze je nejistota určení pravého místa působnosti daného ekonomického subjektu. Neboť adresa subjektu v databázi je uváděna podle sídla firmy, což nemusí odpovídat skutečnému místu podnikání. Stejně tak databáze nezachycuje provozovny a pobočky firem.

Na čele tabulky obcí s největším počtem ekonomických subjektů byla dle očekávání město Bojkovice. Velmi zajímavé jsou údaje o počtu subjektů s nejvyšším počtem zaměstnanců. Doplňkovými údaji jsou údaje o počtu společností s.r.o. a a.s. Společnosti s ručeným omezením, které jsou v ČR jednoznačně nejpočetnějším typem právnických osob, lze zároveň považovat za nejprogresivnější typ obchodní společnosti. Jejich počty v kombinaci s celkovým počtem subjektů, mohou dobře nastínit podnikatelské prostředí obce. Akciové společnosti představují určitou vyšší úroveň obchodní společnosti, typickou pro rozvinutější trhy. Na první pohled vidíme velmi pozitivní čísla Bojkovic. V počtu společností s.r.o. dále dominují Šumice. Pohledem na další obce v žebříčku vidíme velkou propast v počtu všech ekonomických subjektů, v počtu společností s.r.o. a převážnou absencí a.s.

Tabulka 18- Obce podle počtu ekonomických subjektů

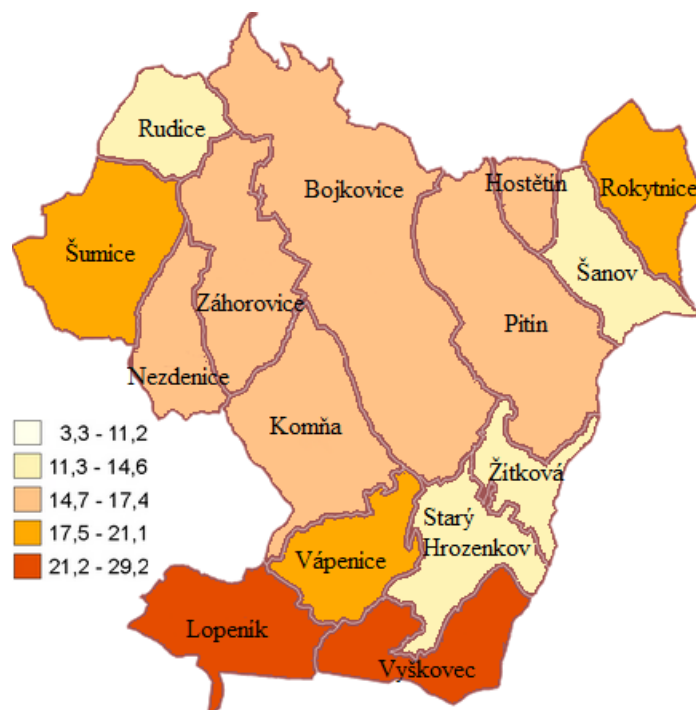
Území	Počet ekonomických subjektů	Z nich	
		s.r.o.	a.s.
Hostětín	46	4	0
Rokytnice	2	0	0
Šanov	63	5	0
Bojkovice	951	79	8
Komňa	101	6	0
Lopeník	40	4	0

Nezdenice	124	8	0
Pitín	157	6	1
Rudice	71	2	0
Starý Hrozenkov	132	11	1
Šumice	326	14	0
Vápenice	36	1	0
Vyškovec	25	3	0
Záhorovice	211	6	0
Žitková	31	3	0
Celkem	2316	152	10

Zdroje dat: Databáze ARES, 2014, vlastní úprava

Na obrázku č. 13 můžeme vidět míru podnikatelské aktivity v jednotlivých obcích. Největší podíl zaměstnavatelů a osob pracujících na vlastní účet na celkovém počtu zaměstnaných dle kartogramu je v obcích Lopeník a Vyškovec, přesahuje až 20 %. Dále k 20 % mají také obce Rokytnice, šumice a Vápenice. Okolo 15 % podílu těchto zaměstnanců na počtu zaměstnaných mají obce itín, Hostětín, Komňa, Bojkovice, Nezdenice a Záhorovice.

Obrázek 13- Míra podnikatelské aktivity podle obcí (v %)



Zdroje dat: SLBD 2011, vlastní úprava

Při výběru ekonomických subjektů byl kladen důraz na kategorii podniky od 100 a více zaměstnanců. Ovšem na území MAS se nachází vysoký počet ekonomických subjektů v kategorii 50-99 a méně zaměstnanců, kteří tvoří většinu regionálních subjektů. Tato kategorie podniků je v moderních ekonomikách díky své adaptabilitě a dynamice považována za motor podnikání.

Tabulka 19- Přehled nejvýznamějších zaměstnavatelů

Obec	Podnik	Počet zaměstnanců	Činnost
Bojkovice	ZEVETA Bojkovice, a.s.	500	Výroba výbušnin, zámečnictví
	Moravia Cans, a.s.	400	Obchod s chemickými látkami
	SKD Bojkovice, družstvo	150	Kovoobrábění
	Albo Schlenk, s.r.o.	150	Výroba hliníkových produktů
	Agrofiniš, spol. s.r.o.	10	Zemědělská výroba
Hostětín	Moštárna Hostětín, s.r.o.	7	Zemědělská činnost
	Centrum Veornica Hostětín	7	Vzdělávání, ekol.projekty
Komňa	Lesy Komňa, s.r.o	4	Lesnictví, těžba dřeva
	Novák Ludvík - lesní práce	20	Těžba dřeva
Pitín	ZS Pitín, a.s.	15	Výroba strojů, opravy
	JAMIBO, s.r.o.	25	Kovoobrábění, práš.lakování
Rokytnice	KOWAG, s.r.o	20	Kovoobrábění, svařování
	TVD technická výroba, a.s.	400	Stavby, nástrojářství, gumárenské směsi
	ZKL - VRL Praha, a.s.	20	Výroba ložisek
Starý Hrozenkov	Motel Trial	3	Ubytovací a stravovací služby
	ZD Starý Hrozenkov	10	Zemědělská činnost
	VT Hranice, s.r.o.	7	Stavební činnost
Šanov	KOVO Petula, s.r.o.	10	Kovovýroba, výroba oděvů
Vápenice	Gorstrings	5	Výroba strun
	J.Lebánek - soukromý zemědělec	5	Zemědělská činnost, truhlářství
Žitková	Hotel Kopanice	5	Ubytovací a stravovací služby

Zdroje dat: Databáze ARES, 2014, vlastní úprava

Zemědělství

Jedním z tradičních odvětví národního hospodářství je zemědělská výroba společně s navazující potravinářskou výrobou. Zemědělství je pro území MAS, které tvoří především menší obce, významným prvkem rozvoje venkovského prostoru. Území náleží do CHKO Bílé Karpaty, kde platí zvláštní režim hospodaření, proto jeho poloha poskytuje omezené možnosti pro rozvoj a také zacházení se zemědělskou půdou.

Pozemková skladba

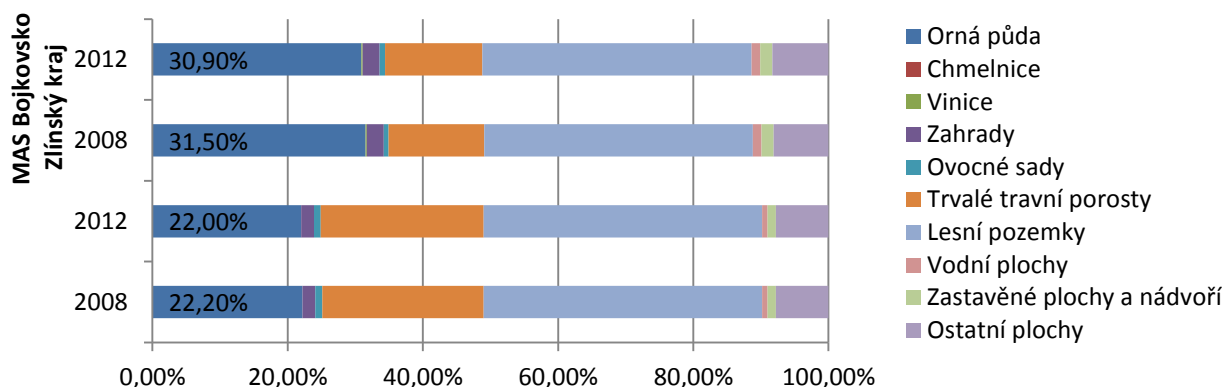
Pozemková skladba území MAS se po sledované období 2008 a 2012 téměř neliší. MAS se rozkládá na celkové ploše 20 114 ha, což je o 4 ha celkové výměry více než v roce 2008. V roce 2008 se na celkové výměře podílela zemědělská půda 48,9 % a 51,1 % nezemědělská půda. Na území převládají lesní pozemky, které v roce tvořily 41,1 % celkové výměry území. Orná půda zabírala v roce 2008 už 22,2 % území MAS, což je o 0,3 % více než ve sledovaném roce 2012. V roce 2008 trvalé travní porosty, zahrnující louky, pastviny a pastevní výběhy zaujímaly 23,8 % území, což je v porovnání s rokem 2012 o 0,3 % méně. Ostatní plochy se jak v roce 2008, tak i v roce 2012 podílely 1,9 %, zahrady 1,2% a 1,1% zastavěné plochy a nádvoří 0,8 %, vodní plochy 1 % ovocné sady celkové výměry území MAS. Kvůli klimatickým podmínkám se na území MAS nevyskytují vinice ani chmelnice.

Tabulka 20- Srovnání pozemkové skladby v roce 2008 a 2012

<i>Bojkovska</i>	2008		2012	
	ha	%	ha	%
Celková výměra	20,114	100,0%	20,118	100,0%
Orná půda	4,462	22,2%	4,408	21,9%
Chmelnice	0	0%	0	0%
Vinice	0	0%	0	0%
Zahrady	385	1,9%	386	1,9%
Ovocné sady	202	1%	204	1%
Trvalé travní porosty	4,798	23,8%	4,854	24,1%
Zemědělská půda	9,847	48,9%	9,852	48,9%
Lesní pozemky	8,285	41,2%	8,287	41,1%
Vodní plochy	167	0,8%	168	0,8%
Zastavěné plochy a nádvoří	242	1,2%	237	1,1%
Ostatní plochy	1,572	7,8%	1,574	7,8%
Nezemědělská půda	10,267	51,1%	10,266	51,1%

Zdroje dat: ČÚZK, 2014, vlastní úprava

Graf 11 - Srovnání pozemkové skladby



Zdroje dat: ČÚZK, 2014, vlastní úprava

Ekologické zemědělství je takové zemědělství, které hospodaří s pozitivním vztahem ke zvířatům, půdě, rostlinám a přírodě bez používání umělých hnojiv, chemických přípravků a postřiků. Tabulka č. 18 zachycuje ekologické zemědělce, které působí na území MAS. V červnu 2012 se na území nacházelo celkem 26 ekofarem s chovem hospodářských zvířat.

Tabulka 21- Ekologičtí zemědělci k 31. 6.2012

Seznam	Území	Výměra v ha	Ekochovy
Agrofiniš, spol s r.o.	Bojkovice	526.49	skot
Běluša Leoš	Starý Hrozenkov	7.31	koně, skot
Durďák Otto	Hostětín	15.44	ovce
Habáník Miroslav	Vápenice	8.2	skot
Vladimír Hodulík	Vápenice	22.37	skot
Jankovičová Ludmila	Pitín	0	bez chovu
Jiříček Ondřej	Vyškovec	4.98	ovce, kozy
Josbios, s.r.o.	Žitková	12.76	koně, ovce
Kamenný vrch, s.r.o.	Rokytnice	0	bez chovu
Kollár Bohumil	Bojkovice	3.4	bez chovu
Kovář František	Pitín	2.14	bez chovu
Lebánek Vojtěch	Žitková	180.51	skot
Machů Radim	Hostětín	6.13	bez chovu
Maňák Libor	Starý Hrozenkov	31.37	skot
Martiš David	Lopeník	125.81	ovce, koně
Martiš Tomáš	Lopeník	81.98	skot
Martišová Filomena	Lopeník	56.29	skot
Matějčík Tomáš	Komňa	93.09	skot
Michalčík Pavel	vápenice	51.51	skot

Miko Jan	Starý Hrozenkov	2.80	bez chovu
Miková Božena	Starý Hrozenkov	1.05	bez chovu
Miškářová Marie	Lopeník	20.82	skot
Moštárna Hostětín s.r.o.	Hostětín	1.13	bez chovu
Moudřík Roman	Rokytnice	0.00	bez chovu
Moudříková Jaroslava	Rokytnice	65.98	ovce,skot
Orsák Josef	Šanov	0.00	bez chovu
Pelíšek David	Šanov	33.35	ovce,skot
Pešek Radim	bojkovice	4.34	bez chovu
Piro Zbyněk	Lopeník	6.96	ovce,skot
Rutová Veronika	Pitínské paseky	11.20	koně, ovce
Ryšavý David	Komňa	8.74	bez chovu
Sedlačík Ladislav	Starý Hrozenkov	41.00	skot
Staroba František	Hostětín	3.45	bez chovu
Ševčík Zdeněk, Ing.	Pitín	5.20	bez chovu
Vrba Pavel, Ing.	Rokytnice	204.00	skot
Zemědělské družstvo Rudice-Přečkovice	Rudice	571.00	skot
Zemědělské družstvo Starý Hrozenkov	Starý Hrozenkov	757.00	ovceskot
Zemědělské podílnické družstvo Nezdenice, družstvo	Nezdenice	910.00	skot
ZS Pitín, a.s.	Pitín	514.00	skot
Celkem MAS Bojkovska		4391.8	

Zdroj dat: Ministerstvo zemědělství, 2014, vlastní úprava

Průmysl

V řešeném regionu je průmysl zastoupen zejména ve strojírenské oblasti, nenacházejí se zde velké průmyslové podniky.

Největšími zaměstnavateli jsou např. Zeveta Bojkovice, a.s., Moravia Cans, a. s., SKD Bojkovice, Novák Ludvík – lesní práce (Komňa), JAMIBO, s.r.o. (Pitín), TVD – Technická výroba, a.s. (Rokytnice), Zemědělské družstvo Starý Hrozenkov, Gorstrings (Vápenice). Významnými zaměstnavateli jsou také veřejné subjekty, zejména základní školy a v některých případech i obecní úřady. Ty zaměstnávají i řadu zaměstnanců v oblasti veřejně prospěšných prací.

Řemesla

Udržování lidových řemesel patří k dalším aktivitám na venkově. To přispívá k turistické atraktivitě celého území. Stále se zde udržují tradiční řemesla, jako je pletení košů a Velikonočních tatarů, drátování, řezbování, zdobení perníků bílou polevou, vytváření panenek z kukuřičného šustí, paličkování, navlékání skleněných korálků, malba na sklo, pletení z pedigu, ukázky majolikové keramiky, prodej tkalcovského zboží a řada dalších, jež jsou k vidění na Velikonočním, Vánočním jarmarku a dalších významných akcích v regionu.

Tradice Bílých Karpat® je regionální ochranná značka pro výrobky a služby z jedinečné krajiny Bílých Karpat.

Mezi držitele této značky patří:

Moštárna Hostětín s.r.o. - Moštárna v Hostětíně navazuje na tradice bělokarpatského ovocnářství. Postup výroby moštů i sirupů v co největší míře zachovává přírodní charakter nápoje. Mošty jsou nefiltrované, nepříbarvené, nepřislazené, neředěné, bez chemických přísad.

Sortiment zahrnuje Hostětínský mošt BIO, Hostětínský mošt, Hostětínský mošt s červenou řepou BIO a mnoho dalších příchutí. Mezi sirupy je nositelem značky Hostětínský sirup z květů černého bezu BIO vyznačující se lahodnou chutí a svěží vůní.

Miroslav Táborský (Bojkovice) - Rodina Táborských obhospodařuje na 30 včelstev v nástavkových úlech; mají med květový, medovicový i pastovaný, který je zpracováván pouze mechanicky, bez zahřívání a jakýchkoliv přísad. Snadno se roztírá a neteče, proto je vhodný zvláště pro děti.

Zděnek Ševčík (Bojkovice) - Sušení je tradiční způsob konzervace ovoce, šetrný k životnímu prostředí i peněžence zákazníka. Zdeněk Ševčík pěstuje převážně původní krajové odrůdy, které jsou odolné vůči chorobám a nevyžadují ošetření agrochemikáliemi.

Likérka Nezdenice s.r.o. - Bylinná Lopeník 35% - bylinný likér z macerátu bylin, Slovická slivovice 50% - destilát ze švestek

„S výrobou destilátů začal už pradědeček,“ říká pan Beníček, který v současné době provoz malé rodinné firmy řídí. Dědeček pak vystudoval likérnickou školu a všechny dnešní receptury nezdenické Likérky připravoval on. Vyrábí se tradičními technologiemi a část nezbytných kameninových nádob pochází ještě z původní firmy. Bylinná Lopeník představuje krajový likér jemné chuti a vůně. Slovická slivovice je destilát ze švestek, kterým se na svazích Bílých Karpat obzvláště daří. Oba nápoje prý dokážou potěšit na chuti a upevnit zdraví.

Libor Baránek (Bojkovice)- Libor Baránek vyrábí na svém hrnčířském kruhu funkční režnou a glazovanou keramiku z černé burelové hlíny. Některé glazury si přitom míchá sám.

Přestože se zaměřuje na čajové servisy a produkty spojené s čajovou kulturou, vyrábí i jiné druhy užitkové keramiky – solničky, mísy, polévkové mísy, závěsné květináče a soupravy na čokoládové či sýrové fondue. Do budoucna plánuje také výrobu krajáčů, máselnic a dalších ryze užitkových výrobků.

Martin Dudek (Bojkovice)- Martin Dudek netvoří na hrnčířském kruhu, keramiku dělá takzvaně „z ruky“. Vyhledávají ji zákazníci, jimž vyhovuje její robustní charakter, mnohdy poněkud bizarní tvary a neobvyklé pojetí předmětů určených k dennímu užívání – například čajové konvice inspirované starými žehličkami.

Dudkova keramika z šamotové hlíny má charakteristickou barevnost přírodních, zemitých tónů, již se dosahuje šlemovkami přibarvovanými burelem a oxidy kovů a obměňováním teplot při vypalování v peci.

Petr Kohout (Starý Hrozenkov) - Řezbařinu má pan Kohout v rodině – vyřezával už jeho otec i dědeček. On sám se postupně stal řezbářem z houslaře. V současnosti žije se svou rodinou na Žitkové a k řezbám používá dřevo z místních lesů, které dopravuje se svým koněm do domácí dílny. Jeho tvorba se zaměřuje na sochy a reliéfy, především z lipového dřeva. Častým motivem je krajina Žitkové, ale věnuje se i sakrální tematice a vyřezává například sošky Panny Marie.

Světlana Jálová (Hostětín)- Světlana Jálová vyrábí z čišťené česané vlny, kterou si sama barví převážně přírodními barvivy. Vyrábí nejrůznější zvířátka, panenky nebo např. voněnky (vlněné levandulové kuličky). Vlnu také používá jako náplň do šitých bavlněných balónků, které jsou příjemnou hračkou pro děti a zároveň mohou být i hlavolamem pro dospělé.

2.1.8 Trh Práce

Zaměstnanost

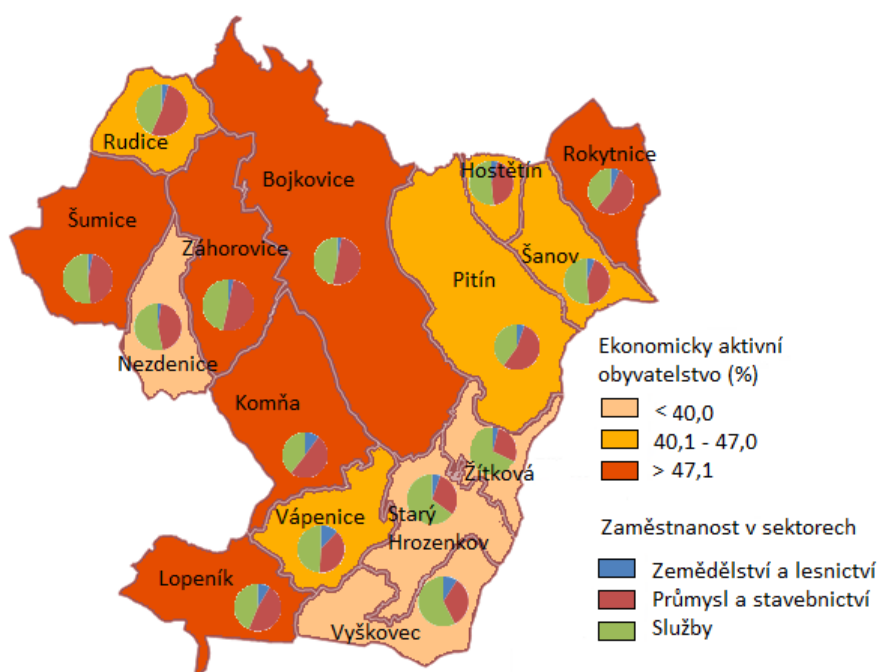
Tabulka 22- Struktura zaměstnanosti obyvatel, vyjždka za prací v roce 2011 (v %)

Obec	Ekonomicky aktivní obyvatelstvo	Zaměstnaní v(e)			Vyjždějíci za prací z pracujících
		zemědělství	průmyslu a stavebnictví	službách	
Hostětín	45,3	4,5	43,9	51,6	43,0
Rokytnice	47,5	6,3	54,5	39,2	21,1
Šanov	46,1	5,7	42,8	51,5	26,1
Bojkovice	48,5	2,9	50,3	46,8	45,3
Komňa	47,4	10,1	50,6	39,3	57,0
Lopeník	48,2	8,5	47,8	43,7	34,4
Nezdenice	36,9	2,3	44,4	53,3	38,7
Pitín	45,5	5,4	54,7	39,9	58,9
Rudice	43,6	4,3	52,4	43,3	58,7
Starý Hrozenkov	38,6	5,4	29,7	64,9	37,1
Šumice	47,2	3,2	46,7	53,3	58,6
Vápenice	43,0	11,9	39,0	49,1	32,5
Vyškovec	34,9	9,1	33,3	57,6	31,1
Záhorovice	48,0	3,1	50,6	46,3	52,0
Žitková	38,6	3,8	28,3	67,9	33,8
MAS Bojkovska	44,0	5,8	44,6	49,8	41,9
Zlínský kraj	48,6	2,5	40,8	56,7	42,9
ČR	48,7	2,7	32,2	65,1	40,6

Zdroje dat: SLDB 2011

Struktura ekonomicky aktivních obyvatel odráží celkové zaměření místního hospodářství a dojížďkové vazby a postavení MAS v rámci kraje. Zaměstnanost v jednotlivých sektorech v MAS vcelku odpovídá průměrné zaměstnanosti v celé ČR – zaměstnanost v zemědělství, lesnictví a rybolovu je 5,8 % (průměr ČR je 2,7 %), v průmyslu a stavebnictví 44,6 % je vyšší než v ČR (32,2 %) a ve službách naopak výrazně nižší 49,8 % (ČR 65,1 %). Mezi jednotlivými obcemi existují výraznější rozdíly – v zemědělství pracuje nejvyšší podíl obyvatel ve Vápenicích a Komni, průmysl je nejrozvinutější v obci Pitín a Rokytnice a služby zaměstnávají nejvyšší podíl obyvatel v Žitkové a Starém Hrozenkově.

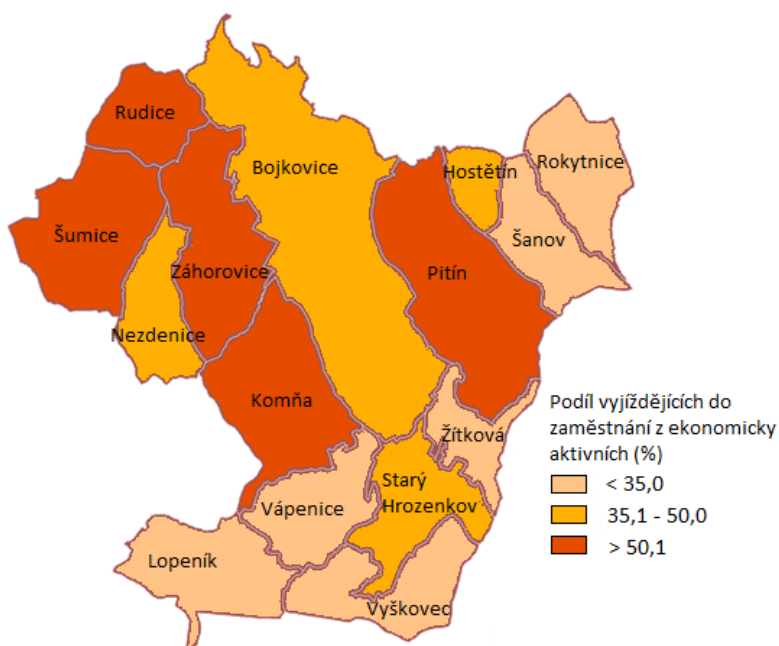
Obrazek 14 - Sektorová zaměstnanost a ekonomicky aktivní obyvatelstvo v obcích MAS Bojkovska



Zdroje dat: SLDB 2011, vlastní zpracování

Za prací na území MAS Bojkovska dojíždí celkem 41,9 % ekonomicky aktivního obyvatelstva, což je pouze o procento míň než ve Zlínském Kraji. V absolutní hodnotě je to téměř 2 800 dojíždějících za prací. Nejvíce za prací vyjíždí obyvatelé obcí Pitín, Rudice, Komňa, Šumice a naopak nejmenší vyjížďka za prací je v obcích Rokytnice a Šanov.

Obrázek 15 - Vyjíždka do zaměstnání v MAS Bojkovska

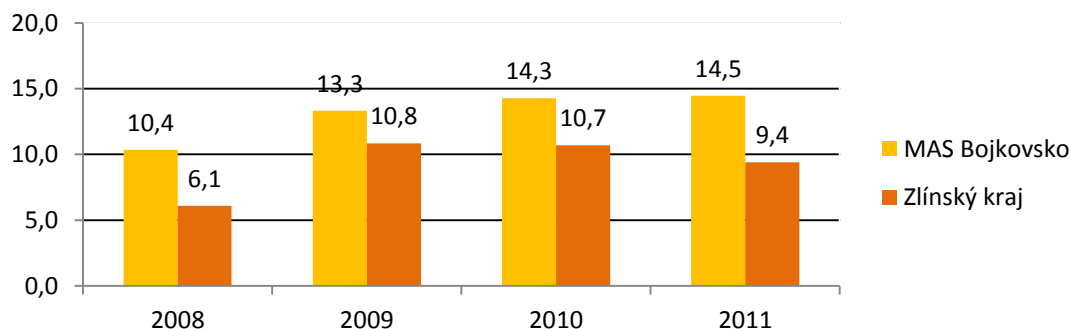


Zdroje dat: SLDB 2011, vlastní zpracování

Nezaměstnanost

Nejnižší celková míra nezaměstnanosti v obcích MAS byla zaznamenána v roce 2008 (10,4 %). Naopak nejvyšší počet uchazečů o zaměstnání byl evidován v členských obcích MAS v roce 2011 (14,5 %), kdy na území MAS stále působí hospodářská krize, se kterou souvisí zvyšování počtu uchazečů o zaměstnání a zvyšování míry nezaměstnanosti. Od roku 2010 se míra nezaměstnanosti v roce 2011 zvýšila o 0,2 % na 14,5 %. Nezaměstnanost na území MAS po celé sledované období 2008–2011 je vyšší než nezaměstnanost ve Zlínském kraji. Na území není dostatek pracovních příležitostí a špatná dopravní obslužnost.

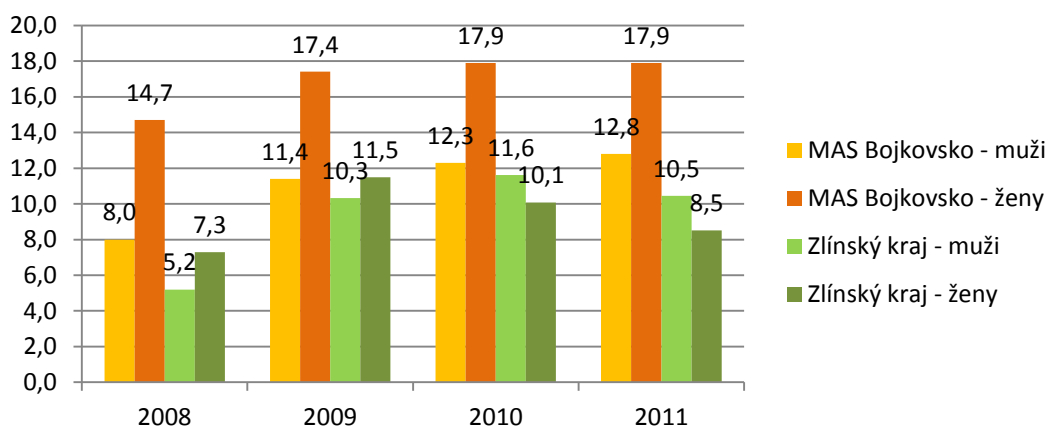
Graf 12 - Celková míra nezaměstnanosti v % (stav k 31.12.)



Zdroj: ÚP, 2014, vlastní úprava

Na území MAS po celé sledované období míra nezaměstnanosti mužů je nad úrovní míry nezaměstnanosti Zlínského kraje. Největší rozdíl v nezaměstnanosti nastal v roce 2011, kdy míra nezaměstnanosti na území MAS byla o 3,2 % vyšší než ve Zlínském kraji. Míra nezaměstnanosti u žen na území MAS převyšuje nezaměstnanost ve Zlínském kraji. Nejvyšší nezaměstnanost u žen byla zaznamenána shodně v letech 2010 a 2011, kdy nezaměstnanost dosahovala 17,9 %.

Graf 13 - Celková míra nezaměstnanosti v % (stav k 31.12.) - rozdělení muži, ženy



Zdroj: ÚP, 2014, vlastní úprav

Nezaměstnanost ve sledovaném období 2008–2011 se liší od jednotlivých obcí a měst. Existují značné rozdíly i v míře, které zachycuje tabulka č. 22. Důležitým faktorem je relativní blízkost a dostupnost krajského města. Pracovní příležitost obyvatel se nachází v Bojkovicích. Naopak nejvyšší nezaměstnanost vykazuje obec Vyškovec. Vysoká nezaměstnanost v obci je způsobena především špatnou dopravní dostupností a nízkou kvalifikací uchazečů o zaměstnání.

Tabulka 23- Míra nezaměstnanosti v letech 2008 - 2011 v jednotlivých obcích Bojkovska - dosažitelní uchazeči

Míra nezam. - Dosažitelní uchaz. celkem	2008	2009	2010	2011
Hostětín	10.5	11.4	10.5	11.4
Rokytnice	9.3	14.2	13.1	9.3
Šanov	6.7	13.0	10.6	7.9
Bojkovice	6.9	11.1	10.4	10.3
Komňa	10.0	11.2	11.2	11.6
Lopeník	14.9	18.9	25.7	29.7
Nezdenice	4.8	9.8	7.7	6.2
Pitín	4.9	11.4	12.6	12.6
Rudice	10.1	13.9	16.8	14.8
Starý Hrozenkov	9.3	10.0	11.0	10.7

Šumice	5.2	11.0	11.5	9.9
Vápenice	16.3	13.8	17.5	18.8
Vyškovec	25.0	30.0	28.3	33.3
Záhorovice	7.1	10.7	11.7	11.7
Žitková	14.6	9.4	15.6	18.8
MAS Bojkovska	10.4	13.3	14.3	14.5
Zlínský kraj	6.1	10.8	10.7	9.4

Zdroje dat: ÚP, 2014, vlastní úprava

Za měsíc červen 2014, jak ukazuje tabulka č. 23, evidoval Úřad práce ČR, krajská pobočka ve Zlíně na území MAS celkem 547 dosažitelných uchazečů o zaměstnání a podíl nezaměstnaných osob dosáhl hodnoty 7,29 % na území MAS Bojkovska. Mezi 15 obcí s nejvyšší mírou nezaměstnaností v okrese Zlín jsou 2 obce z území MAS a to Vyškovec (14,29 %), Lopeník (11,2 %) a Žitková (11,02 %).

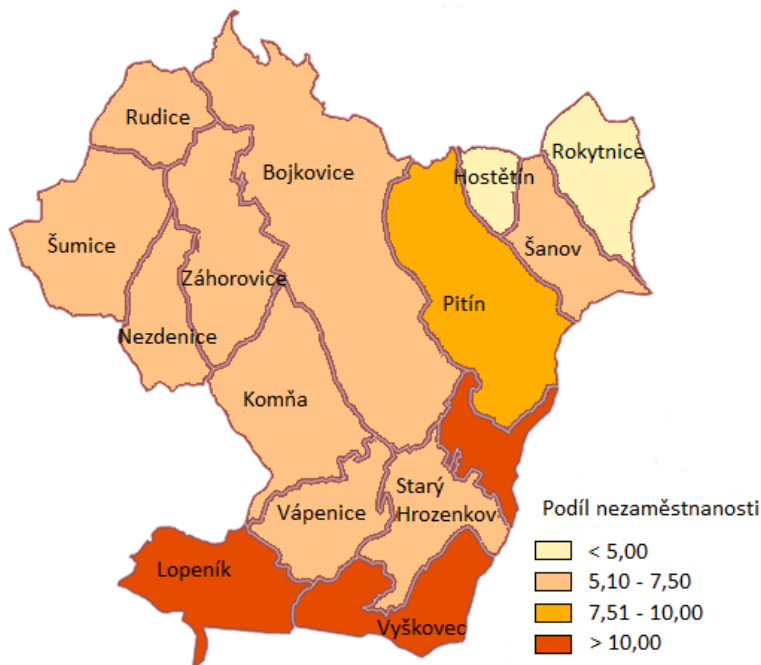
Tabulka 24- Nezaměstnanost na území MAS Bojkovska k 30. 6. 2014

Území	Pořadí v kraji Zlín*	Počet evidovaných uchazečů	Podíl nezaměstnanosti
Hostětín	283.	7	4,40
Rokytnice	292.	16	4,12
Šanov	115.	24	7,34
Bojkovice	216.	173	5,71
Komňa	124.	28	7,20
Lopeník	14.	14	11,02
Nezdenice	198.	26	5,98
Pitín	106.	48	7,51
Rudice	195.	18	6,00
Starý Hrozenkov	164.	41	6,58
Šumice	201.	68	5,94
Vápenice	200.	8	5,97
Vyškovec	4.	14	14,29
Záhorovice	175.	49	6,34
Žitková	15.	13	11,02
MAS Bojkovska	-	547	7,29

* pořadí obcí v kraji je bráno od nejvyšší hodnoty(1.pozice) podílu nezaměstnaných po nejnižší (307.pozice)

Zdroje dat: ÚP, Krajská pobočka ve Zlíně

Obrázek 16- Podíl nĚzamĚstnanosti v obcích MAS Bojkovska k 30. 6. 2014



Zdroje dat: ÚP, Krajská pobočka ve ZlínĚ, vlastní zpracování

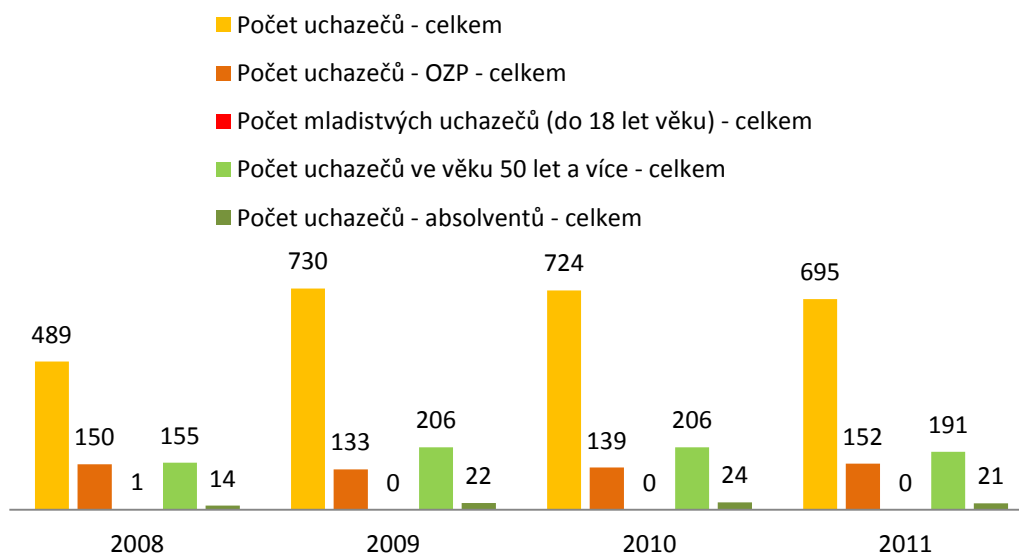
Uchazeči o zaměstnání

Na území MAS bylo vykazováno na konci roku 2011 celkem 695 uchazečů o zaměstnání. Nejvíce uchazečů o pracovní místo bylo evidováno na ÚP v roce 2009, kdy nezaměstnaných bylo ještě o 95 osob více. U nezaměstnaných OZP byla nejhorší situace v roce 2011, kdy bez práce bylo 152 osob. Počet mladistvých uchazečů o zaměstnání do 18 let věku je zanedbatelný.

Počet uchazečů o zaměstnání ve věku 50 a více let byl nejnižší v roce 2008 a to 155 osob, následující rok došlo k nárůstu na 206 nezaměstnaných. Nejvíce uchazečů o zaměstnání ve věku 50 a více let bylo evidováno v roce 2009 a 2010, bez práce bylo 206 těchto osob. V roce 2011 došlo k poklesu na 191 uchazečů. Počet nezaměstnaných absolventů je poměrně nízký i přes pozvolně se zvyšující počet ve sledovaném období. Nejvíce nezaměstnaných absolventů byl zaznamenán v roce 2010, o práci se ucházelo 24 osob.

Průměrný věk uchazeče o zaměstnání na konci roku 2011 na území MAS byl 39 let, ve Zlínském kraji byl průměrný věk vyšší a to 39,5 let.

Graf 14 - Počet uchazečů o zaměstnání na území Bojkovska



Zdroje dat: ÚP, 2014, vlastní úprava

2.1.9 Turistický ruch

Na území MAS Bojkovska se nachází mnoho zajímavých turistických lákadel. Tato část Kopanic má co nabídnout. Bohužel zatím není tento potenciál plně využit. Můžeme zde najít různé historické a přírodní památky. Díky své poloze z velké části v CHKO Bílé Karpaty disponuje předpoklady pro rozvoj turistiky. To vše doplňují společenské a kulturní akce.

Pamětihodnosti a zajímavosti

V každé obci lze najít několik zajímavých míst, které určitě stojí za zhlédnutí. Jedná se spíše o sakrální stavby. Na území Bojkovska se nachází mnoho kulturních pamětihodností a zajímavostí.

Památkově chráněnými objekty je řada staveb nacházejících na území Bojkovska, dále drobné stavby – boží muka, kříže, sochy, zvonice, či komory. Další zajímavé pamětihodnosti na území MAS nalezneme v následující tabulce a příloze č. 2.

Tabulka 25- Seznam nejvýznamějších pamětihodností na území Bojkovska

Obec	Atraktivita/ Objekt	Cílová skupina
Bojkovice	Zámek Nový Světlov	Všichni návštěvníci
	Muzeum Bojkovska	Všichni návštěvníci
	Kostel sv. Vavřince, tetaurky	Všichni návštěvníci

	Rozhedna	Všichni návštěvníci
Hostětín	Modelové ekologické projekty	Všichni návštěvníci
Komňa	Památník J.Á.Komenského	Všichni turisté
	Dům zvěrokleštiče	Letní turisté
	Kostel sv. Jakuba Většího	Všichni turisté
	Zřícenina hradu Zuvačov	Všichni turisté
Lopeník	Rozhledna	Všichni turisté
Pitín	Kostel sv. Stanislava	Všichni turisté
	Rodný dům ol. arcibiskupa	Všichni turisté
Šanov	Letecké muzeum	Všichni turisté
	Lyžařský vlek	Zimní turisté
Šumice	Kostel Narození Panny Marie	Všichni turisté
Rokytnice	Kulturní areál	Letní turisté
Vápenice	Lyžařské vleky a běžecké stopy	Zimní turisté
Vyškovec	Lyžařská trať	Zimní turisté
	Horská kaple Panny Marie Královny	Všichni turisté
Žitková	Lidová architektura	Všichni turisté
	Lyžařská trať	Zimní turisté

Zdroje dat: vlastní šetření, 2014, vlastní úprava

Přírodní zajímavosti

Bojkovská krajina se vyznačuje svou členitostí a krásnou přírodou. Vyskytuje se zde několik významějších přírodních zajímavostí. Jednou z nich je například andezitový lom Bučník. Z opuštěných lomů představuje Bučník mineralogicky a geologicky nejzajímavější lokalitu. Kromě výskytu cca 50 - ti minerálů je unikátní i výskyt porcelanitu, který je využíván pro výrobu šperků. Ukázky surového i šperkařsky opracovaného porcelanitu si však můžete prohlédnout v expozici "Neživá příroda" v rekreačním areálu Monte Lope a v informačním centru v Bojkovicích. Další zajímavostí je Štefková - zarůstající pastvina s výskytem chráněných druhů rostlin. V r. 1998 zde byla postavena horská kaple Panny Marie Královny,

kteřá nahradila bývalou zvonici. Kaple je jediným svatostánkem Bílých Karpat postaveným na hřebeni hor.

Území může těžit především z dobré polohy. Spojovacím prvkem MAS je území CHKO Bílé Karpaty, které se rozprostírají na významné ploše. K rozvoji tohoto potenciálu přispěje výstavba nových, na turistický ruch orientovaných atrakcí a služeb. Díky tomu, že je k řadě atraktivit vybudována silnice nebo turistická stezka, jsou pro návštěvníky dobře dostupné a také hojně navštěvované.

Kulturní a společenské akce

Nejčetnější skupinou kulturních a společenských událostí tvoří akce zaměřené na folklorní tematiku, řemesla, zvyky a tradici. Většinou je pořádají národopisné soubory a občanská sdružení. Díky jejich dobré propagaci a výbornému zázemí se těší vysoké návštěvnosti, jak obyvatel území MAS, tak široké veřejnosti, přesahující hranice daného území.

Jablečné slavnosti - Velice zajímavým podnikem s každoročně rostoucí návštěvností jsou Jablečné slavnosti v Hostětíně pořádané obvykle některou nedělí na konci září Centrem Veronica. Centrem slavností je jarmark místních produktů a řemesel, doplněný výstavou krajového ovoce, ochutnávkou jablečného moštu a jablečných moučníků, exkursemi po zdejších ekologických projektech, bohatým kulturním programem a hrami pro děti.

Kopaničářské slavnosti - Výstava a jarmark řemesel, ohňostroj, lidová veselice, vystoupení folklorních souborů, slavnostní mše svatá a další atraktivity na každoročních slavnostech ve Starém Hrozenkově

Světlovský bál - Mezinárodní dětský folklorní festival Světlovský bál již desátým rokem patří k nejvýznamnějším kulturním akcím v Bojkovicích a okolí. Je pořádán folklorním souborem Světlovánek ve spolupráci s městem Bojkovice a Folklorním sdružením ČR. Vznikl na základě reciprocity dětských souborů a myšlenka uspořádat tuto akci se zrodila při účasti souboru Světlovánek na dětském festivalu „Stretnutie priateľov“ v Trenčianské Turné. Postupně se do tohoto dění zapojovalo stále více dětí a mládeže, navazovala se přátelství, poznávala se kultura a zvyklosti jiných oblastí a zemí. Světlovský bál se stal tradicí, vstoupil do povědomí široké veřejnosti a zvýšil zájem o folklor ze strany dětí a jejich rodičů. Díky němu se staly Bojkovice místem pro setkávání kultur.

Aviatik show – Na soukromém letišti v Bojkovicích se posledních několik let pravidelně koná letecká show. Možnost vyhlídkových letů, ukázky leteckých modelářů, prohlídky letadel a další aktivity s tím spojené každoročně přilákají značné množství návštěvníků.

Festival dechových hudeb – tento moravsko-slovenský festival konaný v přírodním amfiteátru ve Starém Hrozenkově je známý přehlídkou mnoha souborů z obou stran hranice.

Akce Centra Veronica – řadu rozmanitých akcí průběhu celého roku pořádá Centrum Veronica, zahrnují jak vzdělávací semináře zejména s ekologickou tematikou (udržitelný

rozvoj, "zelená" energetika a provoz domácností, škol a úřadů, exkurse po místních ekologických projektech), tak praktické kurzy (řez ovocných stromů, tradiční ruční řemesla), a také zábavné pobyty s kvalitním programem například pro rodiče s dětmi.

Otevírání turistické sezóny na velkém Lopeníku - Vyhledka vysoká 22 metrů stojící přímo na státní hranici k připomenutí přátelství Čechů a Slováků je místo, kde se každoročně setkávají turisté z obou stran hranice, aby byli svědky symbolického otevření rozhledny Bílým Karpatem.

Rekreace

Na území MAS Bojkovska jsou vhodné podmínky jak pro letní rekreaci, tak i pro trávení volného času v zimních měsících. V létě lze na území nalézt spoustu příležitostí k pěší turistice a i přes členitější terén k cykloturistice. Zdejší krajinou prochází dostatečně hustá síť značených turistických tras a to zejména v atraktivních horských a podhorských částech území Bílých Karpat.

Při aktivně strávené dovolené si mohou návštěvníci vybrat z několika bazénů, vnitřních a venkovních sportovišť, dětských hřišť, či již zmiňovaných cyklostezek nebo turistických tras. Příznivci zimních sportů mají možnost si zalyžovat v lyžařském areálu Mikulčin Vrch, který se nachází cca 20 km od Uherského Brodu v nadmořské výšce 799 m. n. m. V lyžařském areálu jsou v provozu 4 svahy a v jeho okolí mají návštěvníci možnost si vychutnávat běžecské lyžování v různých délkách od 3 až do 10 km. Výjimečnost tohoto areálu tkví i v tom, že je schopen svým terénem uspokojit nejen rodiny s dětmi, lyžaře začátečníky, ale i středně pokročilé lyžaře. Tento areál v souvislosti se svou polohou a terénem má obrovský potenciál stát se velkým a vyhledávaným lákadlem pro milovníky zimních sportů nejen v řešeném regionu a tím tak pomoci místní ekonomice zejména v oblasti cestovního ruchu. Ovšem bude k tomu zapotřebí nemalá investice zejména do zázemí areálu, které zatím svou kvalitou pokulhává daleko za nejkvalitnějšími lyžařskými středisky ve zbytku ČR. V obci Šanoc se také nachází lyžařský vlek, který je 400 metrů dlouhý s výškovým rozdílem 90 metrů. Tento vlek slouží spíše místním obyvatelům k rekreaci.

Pokud budou chtít turisté trávit dovolenou spíše odpočinkově, mohou navštívit Muzeum Bojkovska, Letecké muzeum v Šanově, Muzeum Zvěrokleštiče v Komni nebo Šumické muzeum. Mohou si dopřát péči ve wellness hotelu Kopanice nebo navštívit další pamětihodnosti a zajímavé historických místa (památné stromy, rozhledny, zámek aj.).

Jedním z významnějších subjektů působících v regionu je Centrum Veronica Hostětín, které je umístěno v obci Hostětín. Centrum Veronica pokrývá několik oblastí – jednak je vzdělávacím centrem, dále ubytovacím objektem a v neposlední řadě významným subjektem cestovního ruchu. Centrum působí jako základní organizace Českého svazu ochránců přírody, je součástí Ekologického institutu Veronica, členem MAS Bojkovsko. Hlavní činností je vzdělávání v oblasti, propagace ekologických projektů (realizace a provozování pasivního

domu, využívání energie ze slunce, bio-moštárna, kořenová čistírna, šetrné veřejné osvětlení nebo výtopna na biomasu). Centrum Veronica Hostětín také vytvořilo naučnou stezku Naokolo Hostětína a podílí se na mapování ovoce v celém regionu Bojkovska. Centrum Veronica realizuje projekty ekologického vzdělávání, např. výukové programy pro školy, interaktivní exkurze, pořádá konference. Na těchto akcích se roční návštěvnost pohybuje kolem 6.000 osob. Tato činnost úzce souvisí s aktivitami v oblasti cestovního ruchu, kdy centrum disponuje vlastními ubytovacími a stravovacími kapacitami, organizuje několikrát ročně tzv. Zelenou dovolenou (dovolenou s programem), tábory a dovolené pro rodiny s dětmi. V této souvislosti se věnuje i propagaci Bojkovska a obce Hostětín.

Stravování

V Bojkovsku je dostatečná nabídka stravovacích zařízení a to restaurace, pizzerie, jídelny a pohostinství, kde si mohou návštěvníci vybrat z široké nabídky studených i teplých jídel. Jsou zde i zařízení, které nabízí regionální kuchyni.

Téměř každá obec nabízí pohostinství, kde se nevaří, ale nabízí se zde základní občerstvení a nápoje. Přehled stravovacích zařízení je v příloze č. 2

Ubytování

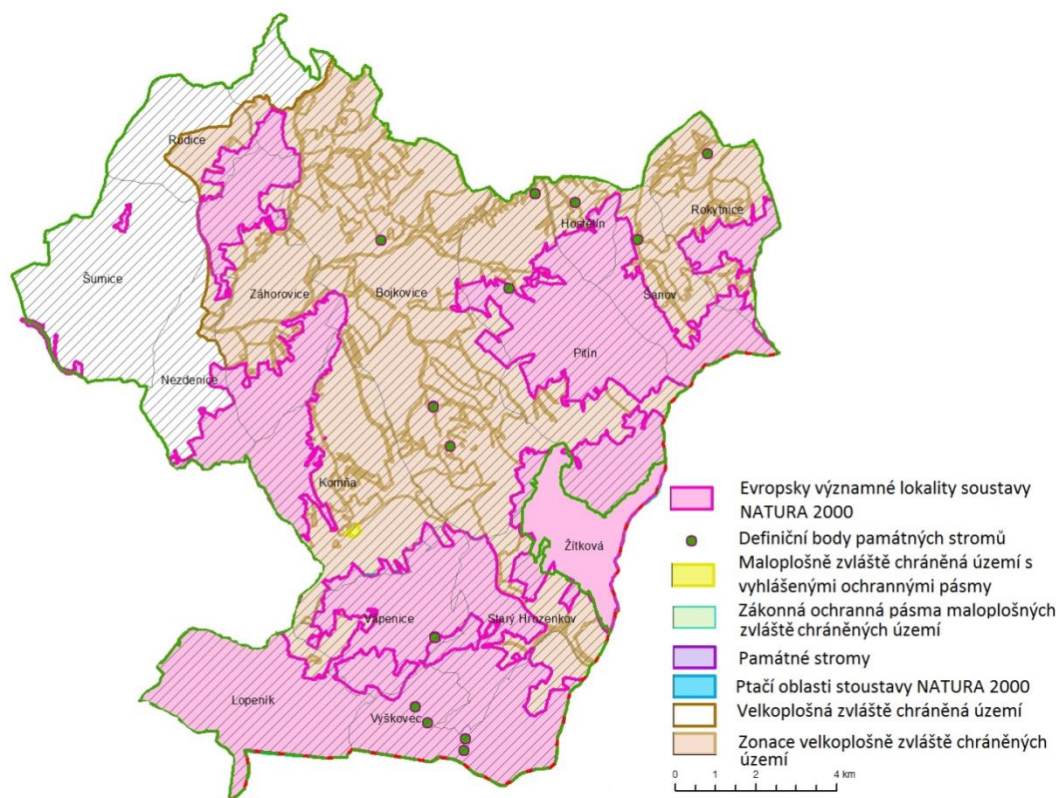
Na území MAS Bojkovska se nachází mnoho ubytovacích zařízení. Záběr ubytovacích zařízení je velký. Nalezneme zde několik hotelů, chat, penzionů či chalup. Největšími lákadly pro trávení dovolené na Bojkovsku jsou dobré životní prostředí, krásná příroda, historické a kulturní akce. Bohužel ještě stále není tento potenciál plně využit. Je to dáno nedostatečnou propagační území, špatné dopravní dostupnosti, která se snad výhledově zlepší a malému povědomí turistů o krásách Kopanic a celého Bojkovska. Pro malý počet turistů jsou některé ubytovací zařízení otevřeny pouze v letních měsících a pro některé to může mít fatální následky. Z dotazníkového šetření vyplynulo, že respondenti nejsou spokojeni s kvalitou ubytovacích zařízení. Mnoho z nich má zastaralé vybavení a jsou nemoderní. Přehled ubytovacích zařízení se nachází v příloze č. 2.

2.1.10 Životní prostředí

I přes významné zlepšení životního prostředí v ČR v uplynulém desetiletí, přetrvává zde řada velmi závažných negativních faktorů. Jedná o vysoký podíl kontaminovaných vodotečí, nízkou stabilitu ekosystémů v krajině a vysoký podíl pozemků ohrožených erozí (vodní i větrnou). V regionu jsou zastoupeny lokality z krajinářského i přírodovědeckého hlediska nesmírně cenné (CHKO Bílé Karpaty a řada maloplošných chráněných území – příloha č. 3), ale zároveň území zdevastovaná dřívější intenzivní zemědělskou výrobou.

Bílé Karpaty byly vyhlášeny v roce 1980 chráněnou krajinnou oblastí a v roce 1996 biosférickou rezervací UNESCO v rámci programu MaB (Man and the Biosphere), jejíž hlavním posláním je ochrana biologické rozmanitosti a udržení harmonického využívání krajiny. Toto ocenění Bílé Karpaty získaly pro své květnaté louky a celkově dochovanou kulturní krajinu (lesy, louky, pastviny, pole, remízky, sady a samostatně rostoucí stromy). Významnou a nezastupitelnou roli mají vysokokmenné sady, které se spolu s volně rostoucími stromy staly jedním z nejvýznamnějších krajinnotvorných prvků.

Obrázek 17- Chráněná území přírody na území MAS Bojkovska



Zdroje dat: AOPK

Optimální podmínky využívání území by měly směřovat hlavně k jeho ekologické stabilitě, únosnému zatížení území, trvale udržitelnému rozvoji, ochraně přírodních zdrojů, k zamezování znečišťování a poškozování životního prostředí a k jeho ochraně.

Fenomény vytvářející základní charakteristiku regionu jsou:

- z geomorfologického hlediska kopcovitý reliéf Bílých Karpat
- z geologického hlediska flyšový vývoj (střídání pískovců a jílovců, sesuvy)
- zachovalá krajina a výskyt vzácných a ohrožených druhů rostlin a živočichů (orchidejové bělokarpatské louky, přirozená skladba lesních porostů, výskyt minerálních pramenů)
- kvalitní životní prostředí vč. minimálního znečištění ovzduší, vysoká ekologická stabilita

Z hlediska charakteru krajiny a její kvality a dále i způsobu osídlení a živých tradic jsou unikátní regionem Moravské Kopenice tvořené katastry obcí Žitková, Vyškovec, Vápenice, Lopeník a Starý Hrozenkov.

V zachovalé přírodě Bílých Karpat spočívá vysoký rozvojový potenciál (turistika, ekologické zemědělství).

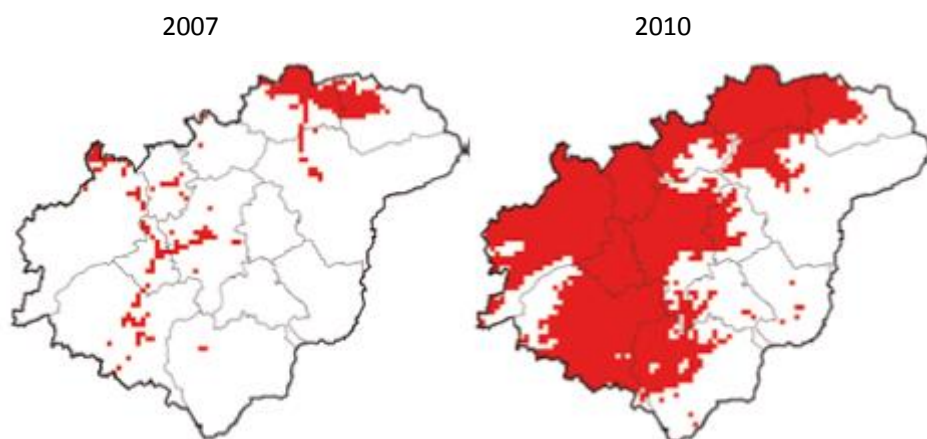
Klimatické podmínky

Převážná část území spadá do mírně teplé oblasti. Tato oblast je charakterizována průměrnou teplotou v červenci 15 až 19 °C, v lednu -2 až -5 °C a počet letních dnů dosahuje 30 – 50 letních dnů. Jenom malá, jižní část území, leží v teplé oblasti, kde se průměrná teplota v červenci pohybuje mezi 18 až 19 °C, v lednu -2 až -3 °C s 50 – 60 letními dny. Průměrná roční teplota v MAS činí 8 až 9 °C a průměrný úhrn dešťových srážek od 550 do 750 mm. Žádná část území nespadá do chladné oblasti.

Kvalita ovzduší

Jako kvalitu ovzduší označujeme úroveň znečištění vnějšího ovzduší, která může svými účinky ovlivňovat lidské zdraví, vegetaci, celé ekosystémy i materiály. Tato úroveň znečištění vnějšího ovzduší je způsobena vypouštěním znečišťujících látek z různých zdrojů v důsledku lidské činnosti (např. doprava, spalování, průmyslová výroba, způsobem vytápění a další).

Obrázek 18 Zóny s překročenými emisními limity



Zdroj: Oficiální stránky Zlínského kraje

Na obrázku č. 18 můžeme vidět změnu zón s překročenými emisními limity pro ochranu zdraví od roku 2007 do roku 2010. Území MAS Bojkovska ve srovnání s ostatními oblastmi Zlínského kraje je na tom velmi dobře. Povaha krajiny, kterou z větší části tvoří lesní porost, může tuto skutečnost také ovlivnit, stejně tak, že zde není žádná větší dopravní tepna. I obyvatelé území si ve většině případů uvědomují, že žijí v oblasti, kde je krásná příroda s mnoha vzácnými a ohroženými druhy rostlin a živočichů a podle toho se také chovají a zbytečně přírodu nezatěžují. Trend, který se v posledních letech na vymezeném území

objevuje stále častěji, je, že obyvatelé přechází z klasického topení dřevem a uhlím na ekologičtější formy vytápění, jako je vytápění štěpkami, biomasou a solární energií. Jelikož ve všech vesnicích a městech proběhla plynofikace, tak je nejčastější způsob vytápění plynem.

Přírodní zdroje

Území je členité, pouze v západní části má nižší charakter, celkově však převládají hornatiny, které mají pískovcový charakter. Na nerostné suroviny není území bohaté. Významným zdrojem přírodních zdrojů MAS jsou lesy a s tím související těžba dřeva.

Téměř nepropustné hornatiny dělají z území chudé území i na podzemní vody. Krátké vodní toky jsou typické pro oblast Bílých Karpat. Území MAS je však bohaté na minerální prameny, kdy se zde vyskytují především uhličitě vody, které se charakterizují jako uhličitě, hydrogenuhličito-chloridové, sodné, jodové, studené, hypotonické, s další přísadou bromu, železa, lithia, bária a kyseliny metaborité. Další skupinou minerálních vod na území MAS jsou sirné vody obsahující především sodík. Velký zájem mají také povrchové vody, které mohou sloužit i jako zdroj pitné vody.

Spojovacím bodem Bojkovska je území CHKO Bílé Karpaty, které se rozprostírá na významné ploše území MAS, a tím limitují a současně předurčují rozvojové možnosti území.

Vodní hospodářství

Územím MAS Bojkovska teče řeka Olšava, která je levostranným přítokem řeky Moravy. Pramení v Bílých Karpatech, na západním úbočí vrchu Na Koncích (652 m), v nadmořské výšce 622,2 m u obce Pitín. Po celé své délce toku teče převážně západním směrem, míjí například Bojkovice, Záhorovoce, Nezdenice, Šumice. Ústí do řeky Moravy u obce Kostelany nad Moravou, jihozápadně od Uherského Hradiště, v nadmořské výšce 177 m.

Délka toku: 44,9 km

Plocha povodí: 520,5 km²

Průměrný průtok: 2,14 m³/s

Nejvýznamnějším přítokem řeky Olšavy na území MAS je Koménka a Kladénka. Řeka Olšava je téměř v celém svém toku regulovaná.

Jka již bylo zmíněno Bojkovsko se jako jedna z mála oblastí České republiky může pochlubit výsketem minerálních ramenů. Můžeme zde najít minerální prameny různého složení a chuti. Minerální vody, které jsou roztoky chemických látek, vznikají v různých podmínkách. V době ukládání vrstev se v některých místech mezi nepropustnými částmi zachovala mořská voda, která pak prošla částečnou přeměnou, byla nasycena oxidem uhličitým a v různé míře je ředěna vodami mělkého pásma. Ty, které jsou ředěny nejméně, např. v Záhorovicích, si ponechávají typickou velmi slanou chuť a jsou velmi podobné minerálním vodám nedalekých lázní Luhačovic. V Nezdenicích obsahují minerální vody navíc znatelné množství sirovodíku, který jim dodává charakteristickou chuť i vůni. Další minerální prameny bojkovska jsou v Rudicích či na Vyškovci.

Odpadové hospodářství

V odpadovém hospodářství obec spolupracuje se společností RUMPOLD UHB, s.r.o. na svozu komunálních odpadů, tříděných a mobilních velkoobjemových svozů odpadů vč. nebezpečného. I přes to se na území nachází černé skládky nejrůznějších druhů odpadů.

Velký důraz je kladen na nakládání s odpady jako prevence vzniku odpadu, recyklaci a využívání odpadu a bezpečné ukládání nevyužitých zbytků. V jednotlivých obcích mikroregionu je vytvořen v rámci jejich možností režim sběru a likvidace odpadů.

V obci v území MAS převažuje komunální odpad z domácností, který se dočasně ukládá do popelnic a je v pravidelných intervalech převážen na skládku prakšická v Uherském Brodě, patřící společnosti RUMPOLD UHB, s.r.o.

Odpady se třídí na papír, plast, sklo, zbytkový odpad, kovový odpad. Dále pak zvláštní odpad, který vyžaduje zvláštní režim při nakládání s ním, nebezpečný odpad, průmyslové odpady a další. Je na jednotlivých obcích jako možnost si zvolit.

Třídění odpadů v obcích již dosáhlo jisté úrovně, která je srovnatelná s jinými oblastmi co do možnosti třídění. Nejvíce možností nabízejí nejen největší sídla v území MAS, ale i menší obce. Nižší úroveň je pouze u separace bioodpadu. Bojkovsko, sdružení měst a obcí, realizovalo projekt Kompostujeme na Bojkovsku, kde bylo do domácností na území MAS pořízeno přes 1000 kompostéru a v další etapě je plánováno pořízení dalších 500 kompostéru. Přesto je v řadě obcí stále značný podíl bioodpadu v komunálním odpadu, což zvyšuje náklady na jeho odvoz a separaci.

Nakládání s odpady

Nejvýznamnější je úloha obce jako průvodce komunálního odpadu. Z tohoto postavení organicky vychází také působení obce v pozici provozovatele zařízení pro nakládání s odpady, která však roli průvodce překračuje.

Barevné kontejnery na tříděný odpad je v poslední době vidět čím dál častěji. Kromě tradičního modrého, zeleného a žlutého se v městech a obcích začaly objevovat také kontejnery jiných barev.

Kromě papíru, plastů a skla třídí lidé bioodpad, krabice od nápojů nebo textil. Starostové měst a obcí se do nich snaží investovat co nejvíce a jejich investice se jim vrací nazpět. Kilogramy vyprodukovaného odpadu na osobu se každým rokem zvyšují.

Na území MAS Bojkovska funguje jedna hlavní svozová společnost – Rumpold s.r.o. se sídlem v Uherském Brodě. Je valstníme také skládky komunálního odpadu, jejíž kapacita je ještě na nádhlející 2 roky, kdy je v současnosti připravována další etapa pro novou skládku. Firma má pro všechny obce nastaveny přibližně stejné podmínky a ceny.

Tabulka 26- Výdaje na nakládání s odpady na území Bojkovska

Území	Výdaje – ochrana ŽP – nakládání s odpady		
	2010	2011	2012
Hostětín	207 960	192 140	172 790
Rokytnice	411 650	376 900	407 220
Šanov	211 040	186 280	297 580
Bojkovice	2 729 8570	4 101 270	4 457 390
Komňa	89 980	226 790	1 954 610
Lopeník	187 560	308 400	116 730
Nezdenice	522 520	522 380	465 800
Pitín	477 840	498 310	526 210
Rudice	301 990	310 940	311 300
Starý Hrozenkov	766 370	783 250	773 380
Šumice	1 557 500	1 592 140	1 631 440
Vápenice	68 090	96 600	100 720
Vyškovec	78 930	79 300	100 960
Záhorovice	682 470	720 780	674 430
Žitková	188 360	162 940	89 850

Zdroje dat: Rozpočet obce, 2014, vlastní zpracování

Na území fungují sběrné místa, která se nacházejí v obcích Bojkovice, Hostětín, Nezdenice a Šumice. V rámci jednotlivých obcí regionu je běžnou praxí sběr železa nebo i elektroodpadu některým ze spolků v dané obci, které je následně odveze nebo nechá odvézt na zpracování do koncového zařízení, což je jedním ze zdrojů jejich příjmů.

Ekologická stabilita

Ekologická stabilita je schopnost ekosystémů vyrovnávat změny způsobené vnějšími i vnitřními činiteli a zachovávat své přirozené vlastnosti a funkce. Koeficient ekologické stability vyjadřuje poměrové číslo a vypočítá se jako poměr ploch tzv. stabilních k nestabilním krajinnotvorným prvkům ve sledovaném území.

Tabulka 27 -Ekologická stabilita v obcích k 31.12.2012

Území	Koeficient ekologické stability
Hostětín	1,25
Rokytnice	1,34
Šanov	6,87
Bojkovice	2,33
Komňa	3,73
Lopeník	3,6
Nezdenice	1,1
Pitín	4,44

Rudice	2
Starý Hrozenkov	3,53
Šumice	0,35
Vápenice	3,45
Vyškovec	3,78
Záhorovice	2,02
Žitková	1,9

Zdroje dat: iRURU, 2014, vlastní úprava

Nejhorší koeficient ekologické stability vykazuje obec Šumice, kde je hodnota koeficientu pod úrovní 1,00. Jedná se o území, které vyžaduje vysoké vklady dodatkové energie. Obce Hostětín, Rokytnice, Bojkovice, Nezdenice, Rudice, Záhorovice a Žitková s vypočítanou hodnotou koeficientu ekologické stability spadají do intervalu 1,00 – 3,00, kde převládá vcelku vyvážená krajina a technické objekty jsou poměrně v souladu s původními přírodními podmínkami. V obcích Komňa, Lopeník, Pitín, Starý Hrozenkov, Vápenice, Šanov a Vyškovec jsou hodnoty koeficientu ekonomické stability vyšší než hodnota 3,00. Tyto obce se prezentují s přírodní a přírodě blízkou krajinou s výraznou převahou ekologicky stabilních struktur a nízkou intenzitou využívání krajiny člověkem.

Brownfieldy a ekologické zátěže

Brownfieldy a ekologické zátěže způsobují dlouhodobý problém. Jeho řešení často komplikují vlastnické spory a absence financí na jejich obnovu nebo likvidaci.

Tabulka 28- Brownfieldy na území Bojkovska

Název obce	objekty pro podnikání	druh, velikost, vlastnictví	pozemky pro podnikání	rozloha, vlastnictví
Komňa	ano	Budova bývalé sklárny - Výrobní hala, kanceláře, půdorys 30x25 m v soukromém vlastnictví	ne	-
Rudice	ano	Budova čp. 24 - Místnosti po původní MŠ, současně v pronájmu ve vlast. obce	ano	Neurčeno, ve vlastnictví občanů
Lopeník	ano	Škola č. p. 156 - 60 lůžek, cca 11 místností, kuchyn, jídelna, společné soc. zařízení 2x dívky, 2 x chlapci.	ano	10 000 m ² , vlastnictví : obec Lopeník
Bojkovice	ano	Statek Bojkovice, soukromé vlastnictví, 6,42 ha	ano	Statek Bojkovice, soukromé vlastnictví, 6,42 ha
Žitková	ano	obecní budova Žitková č. 51, bývalá kuchyň domova důchodců /nachází se v budově	ne	

Název obce	objekty pro podnikání	druh, velikost, vlastnictví	pozemky pro podnikání	rozloha, vlastnictví
		obecního úřadu – Žitková č. 161		
Pitín	ano	Areál ZS Pitín, a.s.	ano	ZS Pitín, a.s.
St. Hrozenkov	ano	200m ² , ve vlastnictví obce	ano	3000 m ² ,ve vlastnictví obce

Zdroje dat: dotazníkové šetření, vlastní zpracování

Tabulka 29- Ekologické zátěže na území MAS Bojkovska

Obec	Název objektu	Stav	Rozloha
Rudice	Bývalá skládka kom. odpadu	Zakonzervována, přikrytá zeminou	cca 300 m ²

Zdroje dat: dotazníkové šetření, vlastní zpracování

Brownfield je nemovitost, která je zanedbaná, nevyužívá se, nelze ji efektivně využívat nebo byla dříve průmyslovou, zemědělskou či jinou zónou. Tyto objekty v sobě často skýtají rozvojový potenciál, který by měl pozitivní vliv na danou oblast. Bohužel je příprava na revitalizaci, popř. rekonstrukci časově i finančně náročná.

Na území MAS Bojkovska se takové objekty nachází v 7 obcích dle zástupců obcí. Část těchto nemovitostí je ve vlastnictví obce, druhá část v soukromém vlastnictví. Nevyužívaných pozemků se na území MAS nachází v 5 obcích. Největší ze zmiňovaných pozemků je Statek Bojkovice v soukromém vlastnictví o rozloze 6,42 ha.

Z ekologických zátěží, které se nachází na území MAS Bojkovska můžeme zmínit bývalou skládku komunálního odpadu v Rudicích o rozloze cca 300 m².

Lidské aktivity a životní prostředí

Charakter krajiny zájmového regionu je tvořen podílem zemědělské půdy (49,4%), lesními plochami (40,9%) z celkové výměry regionu tedy 20406 ha, přičemž nejvyšší podíl zemědělské půdy na katastru mají Bojkovice (20,05%) a největší podíl lesních ploch na katastru obce mají také Bojkovice (20,14%).

Z potřeby skloubit zájmy ochrany genofondu, krajinného rázu, řemeslné tradice a kulturního dědictví oblasti s ekonomickou a sociální stabilizací je ochrana životního prostředí jednou z priorit při všech lidských činnostech na území mikroregionu.

K významným nestátním neziskovým organizacím patří občanské sdružení Tradice Bílých Karpat, které mj. zaštiťuje Pozemkový spolek pro zachování krajinného rázu Bílých Karpat a Arte Natura, sdružení pro harmonické soužití člověka s přírodou.

Sdružení, založené neziskovými organizacemi, jednotlivci a obcemi ve spolupráci se Správou CHKO a Biosférické rezervace Bílé Karpaty, se snaží o záchranu a využití původních odrůd ovoce, rozvoj lidových řemesel a kultury tak, aby byly pro region ekonomickým přínosem, a podporuje trvale udržitelný rozvoj.

Hlavním cílem Pozemkového spolku je zachování krajiny Bílých Karpat s důrazem na vysokokmenné sady a volně rostoucí stromy.

Dalším realizovaným programem na ochranu přírody a krajiny je program Slunce pro Bílé Karpaty, který je primárně zaměřený na podporu využívání obnovitelných zdrojů energie a tím snižování emisí oxidu uhličitého. Konkrétně se jedná o instalaci solárních zařízení pro ohřev vody (podpora instalace svépomocných solárních zařízení na budovách). Garantem programu je ZO ČSOP Veronica Brno.

Velký důraz je zde kladen na ekologickou výchovu. Sám program Slunce pro Bílé Karpaty zahrnuje ekologickou výchovu jako svoji důležitou součást.

2.2 Názory obyvatel MAS

Šetření obyvatel se zúčastnilo celkem 492 respondentů z 15 obcí MAS, z toho 141 obyvatel z Bojkovic (29 %). Ve většině obcí odpovídalo více než 20 – 43 respondentů, pouze v 6 obcích MAS (Hostětín, Lopeník, Rudice, Šanov, Vápenice, Vyškovec) odpovídalo méně než 20 respondentů.

Zastoupení mužů a žen bylo mezi respondenty téměř vyrovnané. Dotazníkového šetření se zúčastnilo 53 % mužů a 47 % žen. Z hlediska věku výrazně převažovaly osoby z kategorie 25 - 44 let (32 %), druhou nejvíce početnou skupinou obyvatel, která se zúčastnila šetření byly osoby do 18 let (22 %). Početnou skupinu respondentů byla i skupina obyvatel 45 - 59 let (18 %) a skupina 19 – 24 let (12 %). Více než 70 let mělo v dotazníkovém šetření 6 % respondentů. Většina dotazovaných osob (95 %) měla na území MAS trvalý pobyt.

Mezi respondenty převažovalo středoškolské (36 %) a vysokoškolské vzdělání (17 %). Poměrně vysoký byl podíl osob se základním vzděláním (27 %) a vyučených (17 %). Většinu dotazovaných poté tvořily zaměstnanci (35 %) a studenti (28 %). Větší podíl zastupovaly také důchodci (14 %) a soukromý podnikatelé (8 %). Téměř polovina obyvatel (46 %) v místě bydliště pracovala/studovala, v regionu MAS mimo obec pracuje či studuje 38 % z dotázaných.

Z dotazovaných respondentů o působnosti MAS Bojkovska více než 50 % dotazovaných nevědělo. Z dotazovaných, kteří o působnosti MAS ví (46 %) získává největší část informace o činnosti z webových stránek MAS (43 %) nebo z regionálního tisku, rozhlasu, televize nebo internet (38 %).

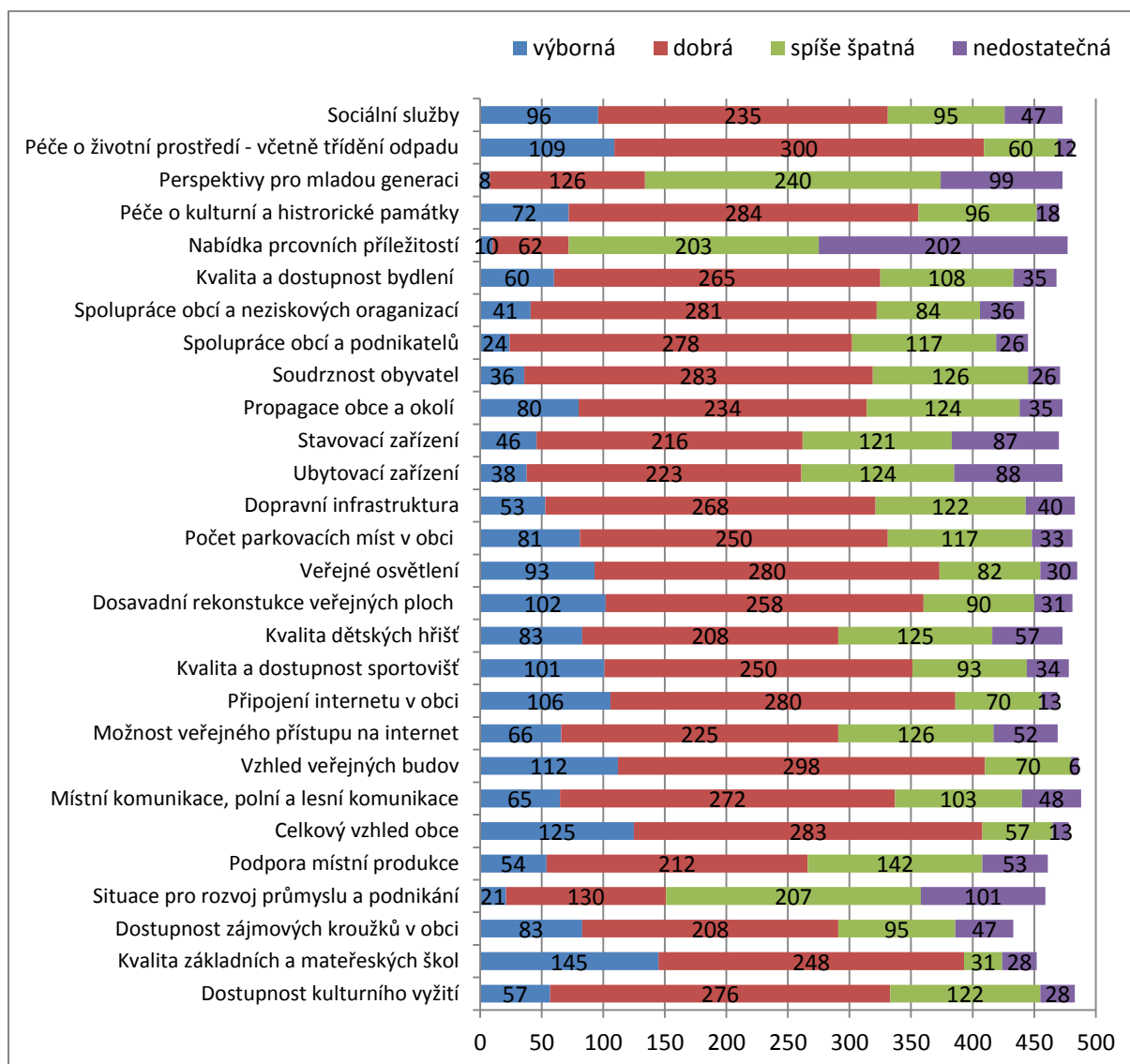
Co se týče **hodnocení úrovně služeb a infrastruktury** v obci, jsou respondenti nejvíce spokojeni s kvalitou základních a mateřských škol (32 %). Také celkový vzhled obce, vzhled veřejných budov, připojení k internetu, kvalita a dostupnost sportovišť, rekonstrukce veřejných ploch nebo péče o životní prostředí považují respondenti za jednu z lépe hodnocených oblastí.

Velká část respondentů považuje úroveň služeb a infrastruktury v obci za dobrou.

Spíše špatná je podle respondentů situace v oblasti perspektivy pro mladou generaci (51 %) nebo oblast nabídky pracovních příležitostí a situace pro rozvoj průmyslu a podnikání.

Výrazně nespokojeni jsou respondenti s nabídkou pracovních příležitostí (42 %). Další oblastí, se kterou jsou respondenti nespokojeni je situace pro rozvoj průmyslu a podnikání (22 %). Také úroveň stravovacích a ubytovacích zařízení v obci hodnotí nedostatečně.

Graf 8- Hodnocení úrovně služeb a infrastruktury v obci



Zdroj dat: dotazníkové šetření, vlastní úprava

Při dalším rozvoji regionu by měl být podle názoru respondentů v oblasti **občanské vybavenosti a sociálních služeb** kladen největší důraz na obnovu/vytvoření venkovního výšeúčelového hřiště (20 %), obnova/vytvoření klubovny pro mládež či zájmové spolky (19 %) a na obnovu budovy obecního úřadu, kulturního domu, sokolovny či hasičské zbrojnice (18 %). Dalšími významnými oblastmi je také obnova nebo vytvoření domova pro seniory.

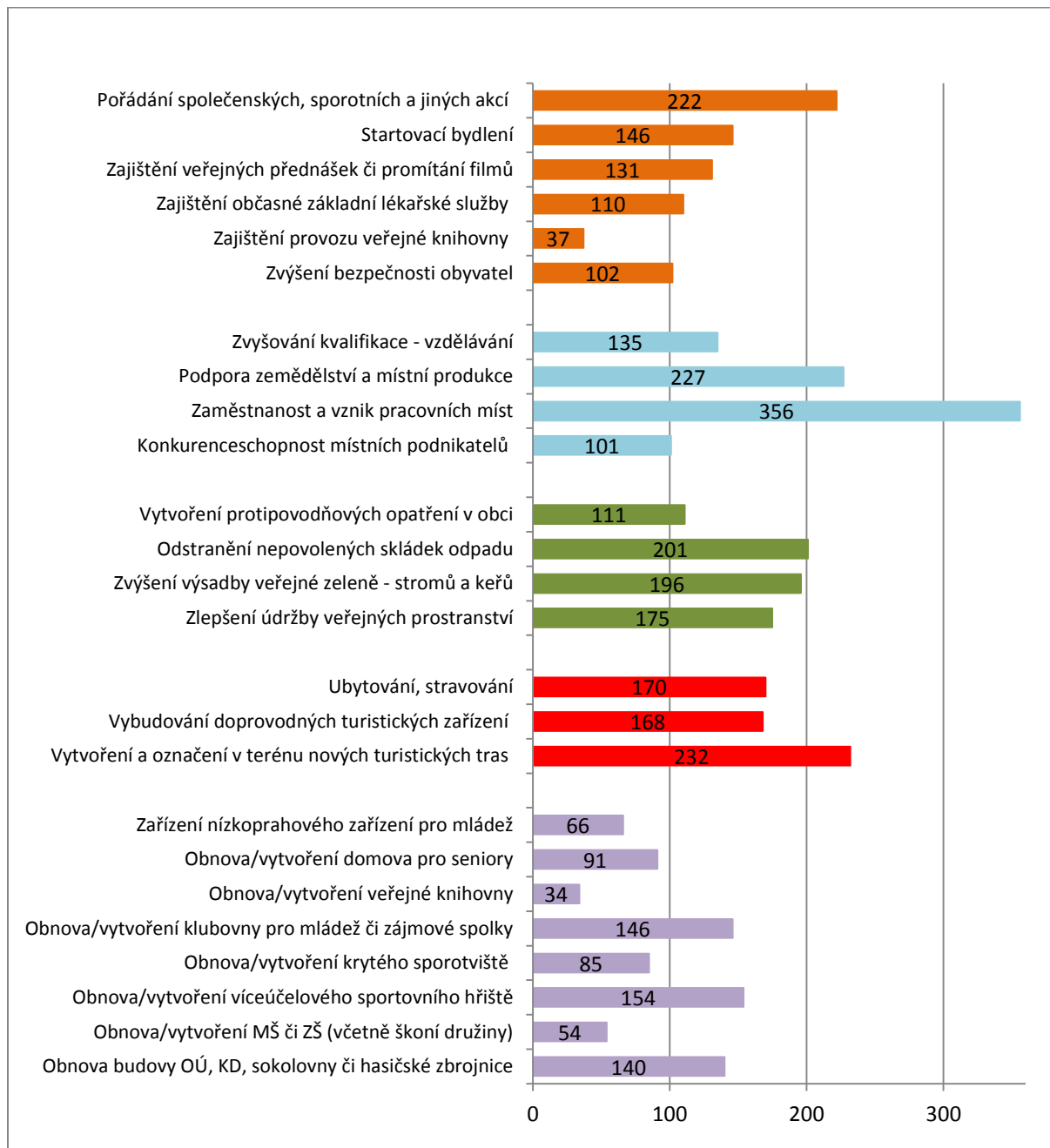
V oblasti **cestovního ruchu** poté kladou respondenti největší důraz na vytvoření a označení v terénu nových turistických tras pro pěší, cyklisty, běžkaře apod (41 %).

V oblasti **životního prostředí** nejvíce respondentů preferuje odstranění nepovolených skládek odpadu nebo zvýšení výsadby veřejné zeleně – stromů a keřů (29 %). Také oblast zlepšení údržby veřejných postranství (26 %) je považován za prioritu v této oblasti.

Oblast **podnikání** je prioritní pro respondenty zaměstnanost a vznik pracovních míst jako jejich tvorba, rekvalifikační program, veřejně prospěšné práce a pod (43 %). Významnou oblastí v dalším rozvoji region je také podpora zemědělství a místní produkce, která zahrnuje modernizaci, inovace, konkurenceschopnost, místní značku, farmářské trhy a jiné (28 %).

V dalších oblastech podpory rozvoje v regionu respondenti označily také podporu pořádání společenských, sportovních a jiných zábavních akcí pro veřejnost (30 %), startovací bydlení (20 %) nebo zajištění veřejných přednášek či občastného promítání filmů v místním kulturním domě či kině (18 %).

Graf 9 - Oblasti dalšího rozvoje



Zdroj dat: dotazníkové šetření, vlastní úprava

2.3 Rozvojový potenciál území

2.3.1 Koordinace a řízení rozvoje

Využití rozvojového potenciálu území je do určité míry spojeno se schopností využívat vhodné rozvojové nástroje a s mírou koordinace rozvojových aktivit v území. Klíčovým nástrojem jsou rozvojové koncepce obcí.

Územní rozvoj a strategické plánování

Více jak 2/3 obcí MAS využívá nějaký rozvojový dokument, ve většině z těchto obcí jde o dokumenty s platností do konce roku 2014. Mikroregiony, jichž jsou MAS členem, s koncepcemi příliš nepracují, resp. jsou neaktuální.

Tabulka 30- Přehled rozvojových koncepcí obcí na území MAS Bojkovska

Název obce	Rozvojový dokument	Název dokumentu (rok zpracování, doba platnosti)
Bojkovice	ano	Strategický rozvojový dokument obce Bojkovice na roky 2007–13
Hostětín	ano	Program rozvoje obce na období 2013 - 2020
Komňa	ano	Plán rozvoje obce Komňa na období 2006-2015
Lopeník	ne	---
Nezdenice	ano	Program obnovy venkova 2013-2018
Pitín	ano	Program obnovy venkova – platnost 2 roky
Rokytnice	ano	Program rozvoje obce Rokytnice na období 2011 – 2015
Rudice	ano	Program obnovy venkova platný od r. 1998
St. Hrozenkov	ano	Program obnovy venkova 1999
Šanov	ano	Rozvojový strategický dokument obce Šanov 2011-2016
Šumice	ano	Program obnovy venkova do r. 2014
Vápenice	ne	---
Vyškovec	ne	---
Záhorovice	ano	Program obnovy venkova 2010-2014
Žitková	ne	---

Zdroje dat: Dotazníkové šetření, 2014, vlastní zpracování

Územní plánování

Územní plánování je činnost, v jejímž rámci je potřebné skloubit zájmy samosprávy na rozvoji obce či města, zájmy zainteresovaných orgánů a zájmy jednotlivých vlastníků nemovitostí. Územní plánování chrání a rozvíjí přírodní, kulturní a civilizační hodnoty území, včetně urbanistického, architektonického a archeologického dědictví. Tabulka č. 34 zachycuje stav rozpracování ÚP u jednotlivých obcí.

Tabulka 31- Stav územních plánů na území MAS Bojkovska

Obec	ÚP	Změny ÚP	Stav zpracování nového ÚP
Bojkovice	ÚP platný od 17. 7. 2009	Projednávání změny č. 1.	ÚP schválen
Hostětín	ÚP platný od 10. 11.	Proběhla změna č. 1. účinná od 9. 5. 2006	Před schválením

	2002		(10/2014)
Komňa	ÚP platný od 4. 1. 2011	Doposud neproběhly	ÚP schválen
Lopeník	ÚP platný od 30. 12. 2011	Doposud neproběhly	ÚP schválen
Nezdenice	ÚP platný od 5. 11. 2009	Schváleno zadání změny č. 1.	ÚP schválen
Pitín	ÚP platný od 4. 10. 2010	Doposud neproběhly	ÚP schválen
Rokytnice	ÚP platný od 19. 6. 2012	Doposud neproběhly	ÚP schválen
Rudice	ÚP platný od 16. 5. 2011	Doposud neproběhly	ÚP schválen
Starý Hrozenkov	ÚP platný od 1. 6. 1994	Změna č. 1. platná od 4. 1. 2007 Změna č. 2. platná od 9. 10. 2007	Schválený concept nového ÚP
Šanov	ÚP platný od 2009	Projednávání změny č. 1.	ÚP schválen
Šumice	ÚP platný od 7. 6. 2011	Doposud neproběhly	ÚP schválen
Vápenice	ÚP platný od 29. 12. 2011	Doposud neproběhly	ÚP schválen
Vyškovec	ÚP platný od 29. 12. 2011	Doposud neproběhly	ÚP schválen
Záhorovice	ÚP platný od 2. 9. 2010	Doposud neproběhly	ÚP schválen
Žitková	ÚP platný od 24. 7. 1998	Doposud neproběhly	Projednávaný ÚP (12/2014)

Zdroje dat: Městský úřad Uherský Brod, 2014, vlastní zpracování

Stav komplexních pozemkových úprav

Komplexní pozemkové úpravy obcí MAS Bojkovska představují činnost, která má v první řadě napomáhat účelnému a racionálnímu hospodaření v zemědělské krajině a spolu s tím související ochraně a tvorbě této krajiny. Těmito úpravami se uspořádávají pozemky, slučující rozdělují a zabezpečuje se jimi přístupnost a využití pozemků. Současně se jimi zajišťují podmínky pro zlepšení životního prostředí, ochranu a zúrodnění půdního fondu, vodní hospodářství a zvýšení ekologické stability krajiny. Výsledky pozemkových úprav slouží pro obnovu katastrálního operátu a jako nezbytný podklad pro územní plánování. Tabulka č. 25 zachycuje stav rozpracování komplexních pozemkových úprav u jednotlivých obcí.

Tabulka 32- Stav komplexních pozemkových úpravna území MAS Bojkovska

Obec	Stav KPÚ
Bojkovice	Realizují se

Hostětín	Nerealizovány, neplánují se
Komňa	Nerealizovány, neplánují se
Lopeník	Vyhlášeno zahájení KPÚ
Nezdenice	Nerealizovány, neplánují se
Pitín	Plánují se
Rokytnice	Nerealizovány, neplánují se
Rudice	Pozemkové úpravy provedeny digitalizací roce 2010
Starý Hrozenkov	Plánují se
Šanov	Plánované s digitalizací v roce 2015
Šumice	Nerealizovány
Vápenice	Nerealizovány
Vyškovec	Nerealizovány
Záhorovice	Zvažuje se jejich provedení, ale není zatím stanoven termín realizace
Žitková	Nerealizovány, nelánují se

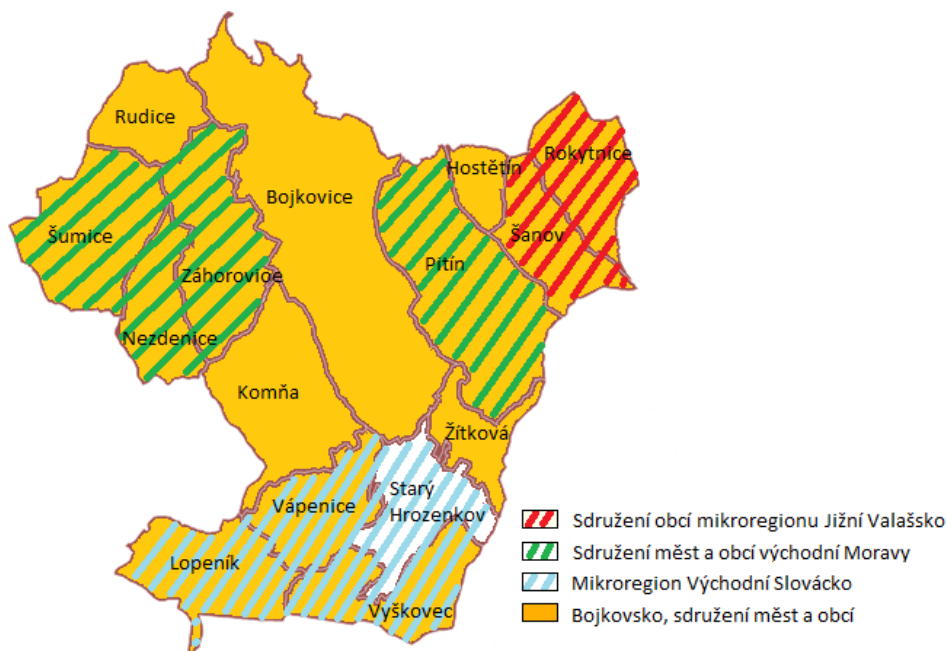
Zdroje dat: Dotazníkové šetření, 2014, vlastní zpracování

2.3.2 Spolupráce v rámci území a vnější vztahy

Východiskem pro spolupráci obcí mezi sebou i s jinými subjekty je společná snaha o rozvoj území. V řadě případů není možné bez spolupráce dané cíle vůbec dosáhnout. Spolupráce obcí se na území MAS koná na základě pravidelného setkávání starostů obcí, ale i podnikatelů a zástupců nestátního neziskového sektoru působící na území MAS, za účelem přípravy projektů.

Na území MAS působí i jiné sdružení obcí, která vyvíjí vlastní aktivity a realizují projekty. Několik členských obcí MAS je také členem těchto sdružení. Z hlediska meziobecní spolupráce je území MAS rozděleno na Bojkovsko, sdružení měst a obcí s 14 členy, na část mikroregionu Bílé Karpaty, část mikroregionu Jižní Valašsko a část Sdružení obcí mikroregionu Jižní Valašsko (viz obr. 19). Všechny čtyři mikroregiony jsou menšími uskupeními se společnými rozvojovými zájmy. Svazky obcí mají klíčovou roli v oblasti realizace rozvojových záměrů obcí přesahujících území jedné obce. Mohou proto hrát významnou roli i v rámci MAS.

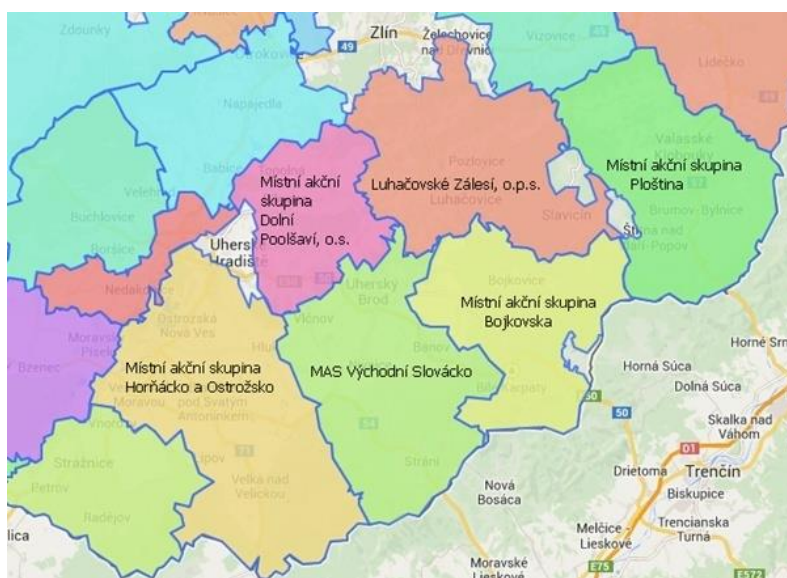
Obrázek 19- Svazky obcí působících v obcích MAS Bojkovska



Zdroje dat: vlastní zpracování

Území MAS jako celek přirozeně spadá k městu Bojkovice. Místní akční skupina Bojkovska sousedí se 3 dalšími místními akčními skupinami (viz obr. 20).

Obrázek 20- MAS sousedící s MAS Bojkovska



Zdroj dat: NS MAS ČR, vlastní úprava

2.3.3 Rozvojová území

Na území MAS můžeme rozlišit následující kategorie rozvojových území rozvojovým potenciálem širšího (nadobecního) významu:

Území se zvýšeným ekonomickým potenciálem

- Město Bojkovice
- Další obce na podél silnice E /459

Území s potenciálem cestovního ruchu

- Obce v CHKO, příhraniční oblast (zejména přírodní potenciál).
- Ostatní obce (zejména kulturní potenciál).

2.3.4 Rozvojové kapacity

Lidský potenciál pro činnost MAS

Na území MAS Bojkovska se nachází řada podnikatů a neziskových organizací. Z důvodu nepodpořené MAS, nebyla MAS Bojkovska tolik propagovaná a nerealizovala mnoho projektů v programovacím období 2007-2014, proto o působnosti MAS v území nemělo příliš obyvatel povědomí. Ale již při zakládání MAS se našlo několik subjektů mimo neaktivnější veřejný sektor, ze soukromého sektoru, kteří měli a stále mají zájem o rozvoj MAS Bojkovska na daném území. Postupně se rozrůstala členská základna jak o podnikatele tak o neziskové organizace, kteří aktivně spolupracují na projektech v území a nadále jsou zapojováni do přípravy strategie na další programovací období.

Finanční hospodaření MAS

MAS Bojkovska patřila v programovém období 2007-2014 mezi nepodpořené MAS, což se odrazilo také v oblasti finančního hospodaření. Na chodu MAS Bojkovska se podíleli zejména dobrovolně aktivní jedinci z území mající zájem na rozvoji MAS Bojkovska. Na realizaci projektů získávali finanční prostředky z dotací, darů či členských příspěvků. Od roku 2013, kdy MAS získala dotaci v rámci opatření PRV III.4.1 Získávání dovedností, animace a provádění MAS Bojkovska má stálého manažera a buduje zázemí kanceláře. Projekt byl předfinancován úvěrem za něj se zaručilo město Bojkovice, úroky byly spláceny z členských příspěvků. V roce 2014 získala MAS dotaci z OPTP na projekt Podpora vzniku strategie komunitně vedeného místního rozvoje pro území MAS Bojkovska. Tento projekt byl předfinancován bezúročnou finanční výpomocí ze Zlínského kraje a také bezúročnými zápůjčkami od členských obcí.

Za poslední rok byly výdaje MAS vázány zejména na projekty, které se realizovali z dotací, dále na vybavení kanceláře manažera, školení a další activity související s rozvojem MAS Bojkovska.

Zhodnocení aktivity subjektů na území MAS Bojkovska

Při realizaci projektu „Osvojujeme se na Bojkovsku“ z opatření III.4.1. z Programu rozvoje venkova „Získávání dovedností, animace a provádění“ vyhlásila MAS Bojkovska výzvu k předkládání projektů. Výzva byla zaměřena na měkké projekty, jejichž náplní byla realizace aktivit v oblasti kulturního a společenského života nebo sportovního charakteru. Do této výzvy se zapojilo celkem 5 subjektů z území MAS Bojkovska, z toho 4 subjekty z neziskového sektoru a jeden z veřejného sektoru. Jelikož tato výzva byla první na daném území a specificky omezena zapojení se do realizace projektů ze strany subjektů působících na území MAS Bojkovska bylo nad očekávání úspěšné.

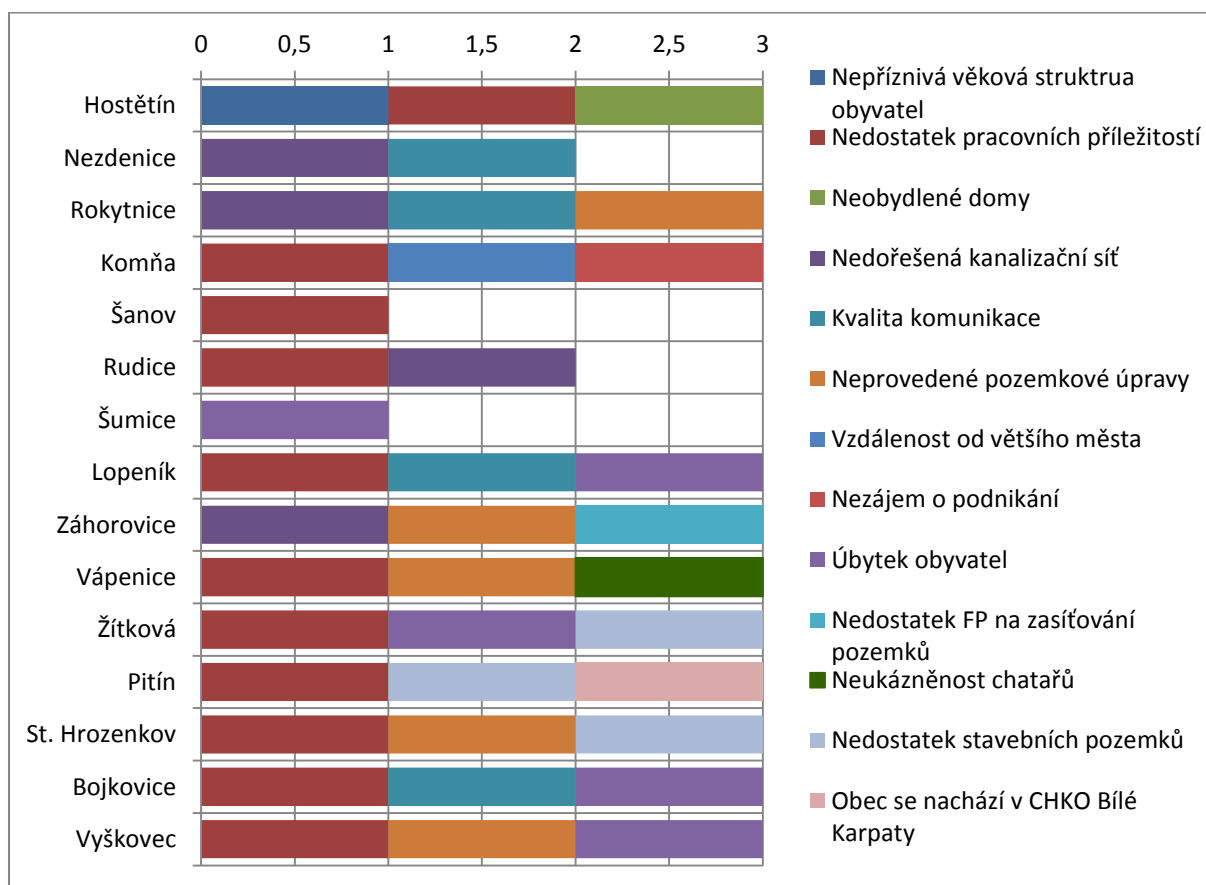
Již při dotazníkovém šetření, čímž se o působnosti MAS dozvědělo také více obyvatel, se zájem o MAS Bojkovsko zvýšil, jak ze strany podnikatelů, tak ze strany neziskových subjektů, kteří zažádali o členství v MAS a chtějí se spolupodílet na rozvoji území.

2.4 Analýza problémů a potřeb

V analýze rozvojových problémů a potřeb jsou soustředěna témata, problémy i konkrétních potřeby, které je v území třeba řešit (i když to třeba MAS či místní aktéři nejsou schopni řešit, nechtějí řešit, nebo to není v jejich kompetenci). Vychází ze socioekonomické analýzy, z výsledků dotazníkových šetření obyvatel a z diskuzí zástupců obcí MAS.

Analýza rozvojových potřeb je důležitým syntetickým podkladem pro strategickou část. Strategická část z ní vychází a volí témata/problémy, které jsou subjekty z území MAS ochotny a schopny řešit v období 2014–2020.

Graf 10 – Bariéry rozvoje obcí MAS Bojkovska dle názoru představitelů obcí



Zdroje dat: Dotazníkové šetření, 2014, vlastní zpracování

Hlavní rozvojovou bariérou dle představitelů obcí je nedostatek pracovních příležitostí. Tento problem vnímá celkem 11 obcí MAS Bojkovska. Silně je vnímán i úbytek obyvatel (dle 5 obcí) a špatně řešená situace s pozemkovými úpravami. Jako velká bariéra pro rozvoj obcí uvádějí jejich představitelé také nedořešené kanalizační sítě nebo kvalitu komunikace.

Hlavní potřeby vyplývající ze socioekonomické analýzy:

- Tvorba pracovních míst
- Zajištění pozemkových úprav
- Nárůst obyvatel
- Odkanalizování obcí
- Zlepšení stavu komunikace II. a III. třídy
- Zajištění stavebních pozemků

Hlavní rozvojová témata (potřeby) dle obyvatel obcí MAS:

- Obnova veřejných budov
- Vybudování venkovních sportovních hřišť, kluboven pro mládež či zájmové spolky
- Označení nových turistických tras
- Vznik pracovních míst
- Pořádání kulturních, sportovních a společenských akcí
- Odstranění nepovolených skládek

2.5 SWOT analýza

SWOT analýza identifikuje vnitřní silné a slabé stránky území a vnější příležitosti a hrozby. Návrh SWOT analýzy byl zpracován na základě poznatků socioekonomické analýzy, výsledků dotazníkového šetření mezi obyvateli a na základě diskuzí na pracovních skupinách.

S – silné stránky
- Atraktivita prostředí
- Potenciál pro rozvoj cestovního ruchu
- Kulturní tradice podporované místními akcemi v obcích
- Hustá síť turistických tras
- Dostatek drobných kulturních památek
- Železniční trať protínající celý region
- Základní občanská vybavenost na dobré úrovni
- Kvalitní životní prostředí – CHKO Bílé Karpaty
- Dostatek volné pracovní síly
- Prostory pro rozvoj podnikání
- Aktivita řady představitelů obcí a dalších subjektů
- Region s bohatou historií a zázemím ke zpracovatelskému průmyslu
- Dostatečná síť místních komunikací
- Dostatek individuálních ubytovacích kapacit
- Ochota zástupců obcí spolupracovat na rozvoji celého regionu

W – slabé stránky
- Špatná dopravní dostupnost některých míst v regionu
- Nevyhovující dopravní infrastruktura
- Vysoká dlouhodobá nezaměstnanost
- Nedostatečné kulturní vyžití obyvatel a návštěvníků
- Slabá úroveň propagace regionu
- Nedostatečná nabídka produktů a balíčků pro návštěvníky a turisty
- Nedostatečná kvalita doprovodných a doplňkových služeb cestovního ruchu
- Nevýhodné geografické podmínky pro individuální výstavbu rodinných domů (CHKO, kopcovitý terén)
- Pokles počtu obyvatelstva v regionu
- Nedostatek pracovních příležitostí
- Vysoká míra vyjížďky obyvatel do zaměstnání

W – slabé stránky

- Pouze 1 významnější město v regionu
- Výrazné stárnutí obyvatel
- Chybějící finanční prostředky v MAS pro realizaci projektů

O – příležitosti

- Rostoucí poptávka turistů po pobytu v přírodě, mimo velká turistická centra
- Růst poptávky po agroturistice, hippoturistice
- Poptávka podnikatelů po volných plochách a objektech
- Poptávka po místních produktech – regionální značka TBK
- Opravy památek
- Zviditelnění regionu
- Čerpání finančních prostředků z národních a mezinárodních fondů
- Rozvoj přeshraniční spolupráce
- Zvýšení podpory volnočasových aktivit
- Doplnování a aktualizace územně plánovací dokumentace v oblasti služeb a průmyslu
- Zvýšená alokace prostředků na realizaci komplexních pozemkových úprav

T – ohrožení

- Vliv konkurenčních regionů v kraji
- Odliv obyvatel – zejména mladých – vyšší poptávka po studiu
- Nedocnění významu přírodního a kulturního bohatství regionu
- Poškození přírodních zdrojů vlivem neorganizovaného rozvoje cestovního ruchu
- Nedostatečná připravenost na čerpání zdrojů z fondů
- Úpadek některých lokalit v důsledku neuchopení příležitosti
- Zanedbávání rozvoje infrastruktury
- Omezení rozvoje cestovního ruchu ze strany správy CHKO Bílé Karpaty
- Nedostatek finančních a lidských zdrojů
- Administrativní náročnost dotací

3 STRATEGICKÁ ČÁST

Integrovaná strategie území MAS Bojkovska na období 2014 – 2020 je zásadním koncepčním dokumentem, dle něhož se bude řídit rozvoj území MAS. Je zpracována v souladu s vydanou metodikou a charakterizuje hlavní pozitiva regionu, které je vhodné rozvíjet, i hlavní problémové oblasti, které je v území potřeba řešit. Je založena na vzájemné provázanosti a vyváženosti ekonomického, sociálního a environmentálního vývoje, respektující principy udržitelného rozvoje.

Aby byla strategie prakticky použitelná a směřovala k dosažení cílů, musí mít zejména správně definované cíle, které povedou k naplnění vize a mise a musí v ní být vyjasněny základní aspekty realizace aktivit a projektových záměrů (podrobněji specifikován jejich obsah a způsob realizace).

Strategická část vychází ze zjištěných potřeb regionu, které byly identifikovány v analytické části. Strategie je v souladu se strategickými dokumenty na krajské i národní úrovni.

Základní směry rozvoje MAS jsou stanoveny prostřednictvím mise, vize a principů rozvoje. Tyto hlavní myšlenky jsou pak rozpracovány formou cílů a opatření.

3.1 Vize MAS 2020

„MAS Bojkovska je venkovským regionem jehož prosperita je založena na kvalitním zázemí pro život všech svých obyvatel, na udržení výjimečného charakteru harmonické kulturní krajiny, na posílení ekonomické stability území a na zachování partnerství a spolupráce.“

Kvalitní zázemí pro život obyvatel

- Kvalitní sociální a zdravotní páče, školství a dostupné základní služby jsou důležitým faktorem pro spojenost obyvatel v území. Region se snaží zabezpečit všechny tyto atributy k tomu, aby obyvatelé měli kvalitní zázemí pro jejich život ve všech obcích regionu Bojkovska.

Harmonická kulturní krajina

- Na území Bojkovska je řada kulturních památek, míst z dávné historie, je zde rozsáhlá síť cyklostezek, naučných stezek, rekreačních areálů nebo oblastí s vzácnými rostlinami, také existence CHKO Bílé Karpaty a s tím související skutečnost, že oblast Bílých Karpat leží v oblasti Natura 2000 nahrává území v potenciálu zejména v oblasti cestovního ruchu.

Ekonomická stabilita území

- V regionu bude dostatek pracovních míst, ve snaze udržet stávající a přilákat nové podnikatele s vhodnými podmínky pro jejich rozvoj a s využitím všech možných ploch

k podnikání. Také podporou zemědělství, místních produktů dojde ke zlepšení celkové ekonomické situace v regionu.

Partnerství a spolupráce

- Region Bojkovska funguje na principu spolupráce a partnerství jak uvnitř tak vně. Spolupracuje s okolními regiony a jako příhraniční region také v rámci přeshraniční spolupráce s regiony na Slovensku. Uvnitř regionu také probíhá spolupráce při zapojování podnikatelů a neziskových subjektů v rozvojových aktivitách v území.

Region je připravený na realizaci vize a má potenciál realizovat i aktivity nepodporované vnějšími dotačními prostředky.

3.2 Mise MAS

MAS Bojkovska je organizací reagující na potřeby svých členů. Reflektuje a zabezpečuje činnosti vedoucí k rozvoji území MAS ve spolupráci s jednotlivými aktéry v území, kterým k tomuto účelu zprostředkovává finanční prostředky prostřednictvím Komunitně vedené strategie místního rozvoje na realizaci svých rozvojových záměrů.

3.3 Strategické cíle

Strategické cíle stanovují, čeho chce MAS dosáhnout realizací své strategie. Cíl musí být formulován takovým způsobem, aby bylo možné hodnotit, zda jej bylo dosaženo. Při stanovování cílů je dbáno na veřejný zájem, jde o vyjádření základních hodnot, jež mají být naplněny, a potřeb, jež mají být uspokojeny.

Strategický cíl 1: Kvalitní podmínky pro život obyvatel

Strategický cíl 2: Posílení ekonomické stability území

Strategický cíl 3: Podpora a zachování kulturního dědictví a přírody

VIZE

MAS Bojkovska je venkovským regionem jehož prosperita je založena na kvalitním zázemí pro život všech svých obyvatel, na udržení výjimečného charakteru harmonické kulturní krajiny, na posílení ekonomické stability území a na zachování partnerství a spolupráce.

STRATEGICKÝ CÍL 1

Kvalitní podmínky pro život obyvatel

- Priorita A:** Zkvalitnění volnočasového života obyvatel
Priorita B: Zkvalitnění infrastruktury a služeb
Priorita C: Řízení rozvoje území

STRATEGICKÝ CÍL 2

Posílení ekonomické stability území

- Priorita D:** Podpora podnikání a pracovních míst
Priorita E: Udržitelné zemědělství

STRATEGICKÝ CÍL 3

Podpora a zachování kulturního dědictví a přírody

- Priorita F:** Podpora cestovního ruchu
Priorita G: Kvalitní životní prostředí

Specifické cíle

- A1** - Zlepšit podmínky pro volnočasové aktivity v obcích
A2 – Zlepšit podmínky pro činnost neziskových organizací a zájmových spolků
B1 – Vybudovat a modernizovat technickou infrastrukturu
B2 – Zkvalitnění zdravotnických a sociálních služeb
B3 – Posílit dostupnost a kvalitu základních a mateřských škol
B4 – Rozvoj dopravní infrastruktury
B5 – Revitalizace veřejných prostranství a budov
C1 - Podpora spolupráce na národní i mezinárodní úrovni
C2 - Posílení využívání nástrojů řízení

Specifické cíle

- D1** – Zvýšení konkurenceschopnosti a využívání technologií podnikatelskými subjekty
D2 – Vytvoření kvalitního podnikatelského zázemí a zvýšení využitelnosti současných ploch k podnikání
E1 – Zvýšení konkurenceschopnosti zemědělských subjektů
E2 – Rozvoj mimoprodukční funkce zemědělství
E3 – Podpora regionální produktů

Specifické cíle

- F1** – Zkvalitnění infrastruktury cestovního ruchu a služeb
F2 – Zvýšení propagace regionu
F3 – Zachování a rozvoj kultury
G1 – Voda v krajině
G2 – Omezení zdrojů znečištění území
G4 - Zlepšení ekologické charakteristiky krajiny

Strategický cíl 1: Kvalitní podmínky pro život obyvatel

Priorita A: ZKVALITNĚNÍ VOLNOČASOVÉHO ŽIVOTA OBYVATEL

Podpořit trávení volného času obyvatel je cílem této priority. Zajistit kvalitní podmínky pro všechny volnočasové aktivity, zajistit vhodnou infrastrukturu pro pořádání akcí, pro zázemí neziskových organizací a spolků patří mezi důležité podmínky pro kvalitní život obyvatel v obcích.

Specifický cíl A1: Zlepšení podmínek pro volnočasové aktivity

- ❖ Opatření A1.1 Zkvalitnění infrastruktury volnočasových aktivit

Doplnění a rekonstrukce sportovišť v obcích včetně jejich zázemí, údržba a vytváření sportovišť s veřejně přístupným charakterem, budování a rekonstrukce dětských hřišť a výletišť, rekonstrukce a opravy zařízení pro kulturu a společenské aktivity.

Specifický cíl A2: Zlepšení podmínek činnosti neziskových organizací a zájmových spolků

- ❖ Opatření A2.1 Podpora činnosti a akcí neziskových organizací a spolků

Podpora fungování zájmových organizací, pořádání akcí

- ❖ Opatření A2.2 Rekonstrukce a budování středisek pro spolkovou činnost

Vybudování komunitního centra, rekonstrukce a budování kluboven spolků

Priorita B: ZKVALITNĚNÍ INFRASTRUKTURY A SLUŽEB

Dalším faktorem ovlivňující kvalitní život v obci je nabídka služeb obyvatelům a kvalitní infrastruktura. Zabezpečení odpovídající jak technické (kanalizace, plynovikace, ČOV, aj.), tak dopravní infrastruktury jsou hlavní oblasti rozvoje dané priority stejně tak posílení nabídky sociálních a zdravotních služeb a zabezpečením kvalitního školství.

Specifický cíl B1: Vybudování a modernizace technické infrastruktury

- ❖ Opatření B1.1 Vybudování a modernizace technické infrastruktury

Obnova veřejného osvětlení, obnova a výstavba vodovodů, kanalizací, čistíren odpadních vod, plynovikace obcí, infrastruktura pro informační systémy (rozhlas, televize, internet).

Specifický cíl B2: Zkvalitnění zdravotnických a sociálních služeb

- ❖ Opatření B2.1 Zkvalitnění zdravotnických služeb

Modernizace infrastruktury a podpora rozvoje návazné péče a specializované péče.

❖ Opatření B2.2 Zkvalitnění sociálních služeb

Posilování sociálních služeb a aktivit pro seniory, mladé rodiny i ostatní občany v oblasti sociální péče, podpora sociálního začleňování, budování zařízení pro komunitní péči, podpora sociálního bydlení, budování a rekonstrukce infrastruktury pro terénní, ambulantní a nízkokapacitní pobytové formy služeb pro osoby vyloučené či ohrožené chudobou a sociálním vyloučením.

Specifický cíl B3: Posílení dostupnosti a kvality školství

❖ Opatření B3.1 Zvýšení kvality vybavenosti školských zařízení

Modernizace vybavení zařízení pro vzdělávání, rekonstrukce budov, specializovaných učeben.

❖ Opatření B3.2 Zvýšení úrovně znalostí, dovedností a kompetencí pracovníků s požadavky trhu práce

Tvorba a realizace vzdělávacích program, podpora stáží, podpora spolupráce podniků a vzdělávacích institucí

Specifický cíl B4: Rozvoj dopravní infrastruktury

❖ Opatření B4.1 Rekonstrukce komunikací a zvýšení jejich bezpečnosti

Obnova a výstavba místních a účelových komunikací, zpomalovací a bezpečnostní prvky na obecních komunikacích, budování a rekonstrukce chodníků, lávek

❖ Opatření B4.2 Rozvoj hromadné doprava

Koordinace spojů, budování a rekonstrukce autobusových zastávek.

❖ Opatření B4.3 Budování a modernizace cyklodopravy a doprovodné infrastruktury

Výstavba a rekonstrukce cyklostezek a cyklotras.

Specifický cíl B5: Revitalizace veřejných prostranství a budov

❖ Opatření B5.1 Revitalizace veřejných prostranství a zeleně

Obnova veřejných prostranství, zeleně.

❖ Opatření B5.2 Rekonstrukce veřejných budov

Rekonstrukce veřejných budov a jejich okolí.

Priorita C: ŘÍZENÍ ROZVOJE ÚZEMÍ

Spoluprací obcí, ale nejen nich, také spoluprací s podnikateli, neziskovými subjekty i s dalšími regiony zle dosáhnout udržitelného rozvoje. Proto je důležité podporovat projekty spolupráce, propagovat tuto činnost či se dále vzdělávat pro zkvalitňování rozvoje v území.

Specifický cíl C1: Podpora spolupráce na národní i mezinárodní úrovni

- ❖ Opatření C1.1 Národní i mezinárodní spolupráce

Projekty spolupráce, projekty na výměnu zkušeností, přeshraniční spolupráce

Specifický cíl C2: Posílení využívání nástrojů řízení

- ❖ Opatření C2.1 Podpora strategického plánování a řízení obcí

Tvorba program rozvoje obce, vzdělávání v oblasti regionálního rozvoje

- ❖ Opatření C2.2 Podpora společných aktivit v regionu

Podpora společných aktivit obcí/NNO/podnikatelů, setkávání zástupců obcí.

- ❖ Opatření C2.3 Spolupráce v rámci území MAS

Propagace záměrů a činnosti MAS, poradství MAS, koordinace rozvoje v území

Strategický cíl 2: Posílení ekonomické stability území

Priorita D: PODPORA PODNIKÁNÍ A PRACOVNÍCH MÍST

Cílem je zlepšení podmínek pro podnikání, udržení stávajících podnikatelů a zatraktivněním podnikatelského zázemí přilákání nových, tímto také podpořit tvorbu nových pracovních míst.

Specifický cíl D1: Zvýšení konkurenceschopnosti a využívání technologií podnikatelskými subjekty

- ❖ Opatření D1.1 Podpora inovativních podnikatelských aktivit a využívání nových technologií

Podpora inovace podniků, podpora rozvoje využívání technologií pro tvorbu pracovních míst.

Specifický cíl D2: Zvýšení využitelnosti současných ploch k podnikání

- ❖ Opatření D2.1 Revitalizace brownfields a dalších ploch k podnikání

Zmapování, analyzování a revitalizace brownfields a dalších ploch a objektů vhodných k podnikání, zlepšování přístupnosti, úpravy dispozic.

Specifický cíl D3: Podpora rozvoje nového podnikání

- ❖ Opatření D3.1 Vytvoření kvalitního podnikatelského zázemí

Poradenství, podpora vzdělávání, zkvalitnit infrastrukturu pro rozvoj lidských zdrojů v podnikatelském sektoru s důrazem na technické odborné vzdělávání

- ❖ Opatření D3.2 Rozvoj nového podnikání

Vznik podnikatelských inkubátorů, propagace možností pro podnikatele, poskytování poradenských služeb a služeb pro začínající podniky

Priorita E: UDRŽITELNÉ ZEMĚDĚLSTVÍ

Vzhledem k tomu, že region je převážně venkovskou oblastí, je zde zemědělství stále významným faktorem rozvoje. Podpora zemědělců, farem, prodeje regionálních potravinářských produktů, stejně tak jako podpora mimoprodukční funkce zemědělství jsou důležité pro rozvoj této lokality.

Specifický cíl E1: Zvýšení konkurenceschopnosti zemědělských subjektů

- ❖ Opatření E1.1 Podpora zemědělských subjektů

Výstavba a modernizace zemědělských podniků, investice do vybavení zemědělských podniků, posílení lidských zdrojů v zemědělství.

Specifický cíl E2: Rozvoj mimoprodukční funkce zemědělství a krajiny

- ❖ Opatření E2.1. Posílení přirozené funkce krajiny

Diverzifikace zemědělských podniků do výroby netradičních surovin pro nepotravinářské využití a do nezemědělské činnosti. Podpora mimoprodukční funkce - environmentální, estetická, historická, kulturní, naučná, rekreativní, hygienicko – léčebná, sociální.

Specifický cíl E3: Podpora regionálních produktů a jejich producentů

- ❖ Opatření E3.1 Podpora regionálních produktů

- ❖ Opatření E3.2 Podpora nabídky regionálních produktů

Síťování místních produktů, podpora propagace, podpora regionálních značek, bedýnkového systému, farmářských trhů, prodeje ze dvora.

Strategický cíl 3: Podpora a zachování kulturního dědictví a přírody

Priorita F: PODPORA CESTOVNÍHO RUCHU

Potenciál cestovního ruchu v regionu Bojkovska je značný a stále nevyužitý. Nachází se zde řada přírodních a kulturních památek, síť cyklostezek, naučných stezek a množství kulturních a společenských akcí. Cílem je zvýšit atraktivitu regionu zkvalitněním a rozšířením infrastruktury a služeb cestovního ruchu, zachováním a obnovou památek a propagací regionu.

Specifický cíl F1: Zkvalitnění infrastruktury a služeb cestovního ruchu

❖ Opatření F1.1 Zkvalitnění infrastruktury a služeb

Rozvoj základní infrastruktury a služeb (ubytovací, stravovací a dalších zařízení turistické infrastruktury (sportoviště, cyklostezky)), budování a rekonstrukce doplňkové infrastruktury.

Specifický cíl F2: Zvýšení propagace regionu

❖ Opatření F2.1 Tvorba turistických balíčků

Nabídka turistických produktů, podpora nových forem turistiky – gastroturistika, agroturistika, hipoturistika

❖ Opatření F2.2 Zlepšení marketingu cestovního ruchu

Propagace regionu, podpora spolupráce všech subjektů v cestovním ruchu.

Specifický cíl F3: Zachování a rozvoj kultury

❖ Opatření F3.1 Zachování, obnova a rozvoj kulturního dědictví

Revitalizace kulturních památek, veřejná infrastruktura pro zpřístupnění a zatraktivnění kulturních a přírodních památek, rekonstrukce, budování kulturních zařízení, podpora a rozvoj tradic.

Priorita G: KVALITNÍ ŽIVOTNÍ PROSTŘEDÍ

V rámci kvalitního životního prostředí je cílem priority zmírnění znečišťování území (ovzduší, voda), podporovat vzdělávání a enviromentální osvětu mezi občany, pečovat o krajinu, budovat protipovodňová a protierozní opatření.

Specifický cíl G1: Voda v krajině

❖ Opatření G1.1 Zlepšování stavu vody v krajině

Obnova rybníků, vodních nádrží, studánek a pramenišť, snížení množství vypouštěného znečištění do povrchových i podzemních vod, obnova přirozeného vodního režimu v krajině, ochrana vodních útvarů a podzemních vod, regulace zadržování vody v krajině

Specifický cíl G2: Omezení zdrojů znečištění území

❖ Opatření G2.1 Optimalizace nakládání s odpady

Zvýšení energetické využití odpadů jako zdroje surovin, podpora a rozvoj systému sběru, shromažďování a skladování nebezpečných a zdravotnických odpadů, odstraňování nepovolených skládek, rekultivace starých skládek, výstavba a modernizace zařízení pro sběr, třídění a úpravu odpadů (systémy pro sběr, svoz a separaci odpadů a bioodpadů, sběrné dvory a sklady komunálního odpadu, systémy pro separaci komunálních odpadů, nadzemní a podzemní kontejnery včetně související infrastruktury), výstavba a modernizace zařízení pro materiálové využití odpadů (např. kompostárny a jiná vhodná zařízení pro materiálové využití odpadů).

❖ Opatření G2.2 Energetické úspory

Snížit energetickou náročnost u veřejných budov a u veřejného osvětlení, podpora ekologického vytápění, energetické úspory, modernizace zdrojů a rozvodů tepla, zlepšení kvality ovzduší

Specifický cíl G3: Zlepšení ekologické charakteristiky krajiny

❖ Opatření G3.1 Zamezení vzniku nežádoucích jevů

Ochrana půdy, protierozní opatření, protipovodňová opatření, snížení environmentální rizika způsobená geofaktory, odstranění ekologických zátěží.

❖ Opatření G3.2 Podpora životního prostředí

Podpora ekovýchovy, zvyšování biodiversity, podpora systémů ekologické stability v územních plánech, realizace komplexních pozemkových úprav, posilování aktivit obcí, škol podnikatelů i spolků v ochraně životního prostředí, budování komunitních zahrad, podpora ekologického zemědělství, ochrana ohrožených druhů živočichů a výsadba tradičních odrůd a jejich značení.

3.4 Vazby na jiné strategické dokumenty

Pro vhodné nastavení strategické části SCLLD MAS Bojkovska je důležité, aby byla provázána s dalšími strategickými dokumenty týkajícími se území MAS (na úrovni národní, krajské i lokální). V této kapitole jsou uvedeny klíčové dokumenty. Výčet všech strategií a koncepcí je uveden v příloze č. 4.

- ❖ Strategie regionálního rozvoje ČR 2014–2020
- ❖ Strategie rozvoje Zlínského kraje 2009-2020
- ❖ Program rozvoje územního obvodu Zlínského kraje 2013-2016
- ❖ Plán rozvoje města Bojkovice na plánovací období 2007-2013
- ❖ Strategie rozvoje cestovního ruchu území Bílých Karpat – Kopanic 2012

	SRR	SRZK	PROÚZK	PRMB	SRCRÚBK
Priorita A: ZKVALITNĚNÍ VOLNOČASOVÉHO ŽIVOTA OBYVATEL	X			X	X
Priorita B: ZKVALITNĚNÍ INFRASTRUKTURY A SLUŽEB	X	X	X	X	X
Priorita C: ŘÍZENÍ ROZVOJE ÚZEMÍ	X				X
Priorita D: PODPORA PODNIKÁNÍ A PRACOVNÍCH MÍST	X	X	X	X	
Priorita E: UDRŽITELNÉ ZEMĚDĚLSTVÍ	X	X	X		X
Priorita F: PODPORA CESTOVNÍHO RUCHU		X	X	X	X
Priorita G: KVALITNÍ ŽIVOTNÍ PROSTŘEDÍ	X	X	X	X	X

Pozn.: SRR – Strategie regionálního rozvoje ČR 2014–2020; SRZK – Strategie rozvoje Zlínského kraje 2009-2020; PROÚZK – Program rozvoje územního obvodu Zlínského kraje 2013-2016; PRMB – Plán rozvoje města na plánovací období 2007-2013, SCRÚBK - ☐ Strategie rozvoje cestovního ruchu území Bílých Karpat – Kopanic 2012

4 PŘÍLOHY

Příloha č. 1 PŘEHLED ČLENSKÝCH OBCÍ

BOJKOVICE



Město Bojkovice leží ve východní části bývalého okresu Uherské Hradiště v blízkosti státní hranice se Slovenskem v podhůří Bílých Karpat. Rozkládá se v údolí řeky Olšavy u jejího soutoku s řekou Koménkou v nadmořské výšce 301 m n. m.

Přes město vede od roku 1888 železniční trať - Vlárská dráha - z Brna přes Kyjov, Bzenec, Veselí nad Moravou, Kunovice, Uherský Brod a Újezdec u Luhačovic a z Bojkovic dále do Slavičina, Bylnice a Vlárským průsmykem do Trenčianské Teplé.

Okolní terén je kopcovitý a poměrně hustě zalesněný. Nad městem stojí na kamenném ostrohu jeho hlavní dominanta - zámek Nový Světlov.

K městu jsou přidruženy další tři menší obce - Bzová, Krhov a Přečkovice. Společně s nimi mají v současné době Bojkovice 4 627 obyvatel (z toho přímo v Bojkovicích žije 3 859). Katastrální území Bojkovic s připojenými obcemi zaujímá plochu 4 187 ha.

HOSTĚTÍN



Obec Hostětín leží na úpatí Bílých Karpat v údolí potoka Kolelač. Žije zde přibližně 240 obyvatel. Svou proslulost obec získala díky realizaci velkého množství projektů, založených na využívání místních zdrojů a technologií šetrných k životnímu prostředí. Funguje zde kořenová čistírna odpadních vod a většinu domů vytápí obecní výtopna na dřevní štěpku. Na několika domech jsou nainstalovány sluneční kolektory a od roku 2000 občanské sdružení Tradice Bílých Karpat vyrábí v místní moštárně jablečný mošt.

Hostětín však má co nabídnout i svým návštěvníkům. Prochází tudy Bojkovická naučná stezka, která se napojuje na síť stávajících pěších turistických tras. Od roku 2005 obcí vede turistická značka, která se napojuje na hraniční "červenou hřebenovku". Pro turisty jsou lákavé i dřevěné sochy v krajině, rozmístěné v okolí Hostětína a sousedních obcí. Tato umělecká díla splynutá s přírodou vznikla při česko-slovenském sochařském sympoziu v roce 2002.

KOMŇA



Obec v okrese Uherské Hradiště na Moravě, leží 6 km od města Bojkovic na silniční spojnici Brno – hranice Slovenské republiky. Okolní reliéf je vrchovitý, 400-800 m nad mořem.

Zeměpisně patří obec Komňa svým přirozeným zázemím do střední části Bílých Karpat. Geologická zajímavost je kamenolom Bučník, kde se vyskytují ojediněle i vzácné minerály. Jinak se zde těží andezit jako stavební kámen. Z původních i vyšlechtěných porostů mají největší význam lesy.

NEZDENICE



Obec se nachází východně od Uherského Brodu po obou stranách řeky Olšavy. Rozkládá se na 835 ha a obývá ji cca 800 obyvatel.

První historická zpráva pochází z roku 1374, Zdejší Římsko-katolická fara je zmiňována již v roce 1392. Na přelomu 16. a 17. století zde působili Čeští bratři. Farníkům z Nezdenic a blízkých Záhorovic slouží nově opravený kostel sv. Petra a Pavla. Chloubou obce je nově zrekonstruovaná základní škola, kterou navštěvují také děti z vedlejších Rudic. Stále významnější roli zaujímá v obci nově zrekonstruovaný

domov důchodců, který poskytuje veškeré potřebné služby jeho obyvatelům a jehož kapacita je nyní 150 osob.

Dřívější zemědělský charakter obce je stále více nahrazován charakterem rekreačním. V současné době má obec pro své obyvatele vybudované veškeré inženýrské sítě včetně kompletního občanské vybavenosti – obvodní a zubní lékař, lékárna, kulturní dům, pohostinství, pošta, dům služeb, smuteční a obřadní síň, sauna, tenisový kurt s umělým povrchem a tělocvična. Svě místo v popularitě si kromě oblíbené a hojně navštěvované sirovodíkové kyselky, která vyvěrá u bývalého kamenolomu, však stále udržuje kvalitní a oblíbená nezdenská slivovice, bylinné likéry Lopeník a Krakonošova Bylinná, které nabízí provozovna Ivany Baránkové.

K rekreačnímu charakteru obce přispívá nově vybudované fotbalové hřiště, hojně navštěvované letní koupaliště, tenisové hřiště s umělým povrchem a celoročním provozem, v jehož blízkosti je krásné přírodní prostředí bývalého lomu se zalesněným okolím. Tato lokalita je občany hojně využívána pro sportovní využití – je zde lyžařský svah s umělým osvětlením a umělým zasněžováním, dále turistická chata s možností ubytování, ale slouží také pro kulturní účely – pro pořádání představení dětských divadelních souborů a pro různé hudební a společenské produkce v přírodě. V okolí je možné navštívit Bojkovice, Uherský Brod a lázně Luhačovice.

LOPENÍK



Obec se nachází v biosférické oblasti Bílých Karpat. Nejvyšší bod území je Velký Lopeník 911 m. Průměrná nadmořská výška celé oblasti je 670 m. V obci se nachází památník obětem II. světové války a naučná stezka. Jsou zde velmi dobré podmínky pro agroturistiku.

Malá kopaničářská obec Lopeník vznikla v roce 1791, před tímto rokem zde byla jen jednotlivá stavení, jejichž obyvatelé se zabývali klučením lesa. Lopeník patřil díky své odlehlosti po dlouhou dobu k nejzaostalejším obcím regionu. Obyvatelé se věnovali chovu dobytka, dřevorubectví a výrobě dřevěného náradí. Část odcházela za prací do ciziny.

V obci se dochovala vzácná ukázka kopaničářské usedlosti - dům č. 141. Z dalších památek jmenujme zvonici, kříž a památník obětem II. světové války. V okolí obce se nachází několik zajímavých přírodních lokalit, jako je přírodní památka Grůň s výskytem řady druhů orchidejí, přírodní památka U zvonice nebo zachovalá pastvina s výskytem prstnatce bezového Hrubý Mechnáč.

Dnes je oblast kolem Lopeníku vyhledávanou rekreační oblastí. Rekreační objekty jsou především na Mikulčině vrchu, kde byla postavena chatová osada a ubytovna a na Trojáku, kde jsou dobré lyžařské podmínky.

Krajinou Moravských Kopanic pod Velkým Lopeníkem vás provede naučná stezka. Katastrem obce procházejí 3 značené turistické trasy a cyklistická stezka Klubu českých turistů.

PITÍN



Pitín leží na západních svazích Bílých Karpat, na moravsko-slovenském pomezí v údolí, kde pramení Olšava. Je součástí Zlínského kraje, spadá pod správní obvod Uherský Brod a je součástí mikroregionu Bojkovska.

Celý katastr obce Pitín leží v centrální části Bílých Karpat, které jsou od roku 1980 chráněnou krajinnou oblastí a od roku 1996 Biosférickou rezervací (v rámci programu UNESCO Člověk a biosféra). Od r. 2004 jsou navrženy mezi území evropského významu NATURA 2000. Bílé Karpaty jsou charakteristické květnatými orchideovými loukami, které jsou střídány převážně listnatým lesem.

Obec leží při horním toku Olšavy. K charakteristickým prvkům patří železniční trať, která obtáčí celou vesnici. Sbíhá se zde páteřní cyklotrasa Bojkovska (číslo 5049) vedoucí z Uherského Brodu s Beskydsko-karpatskou magistrálou (číslo 46) - Právě tato magistrála umožňuje cyklistům bezpečný přístup do centrální hřebenové části Bílých Karpat a do oblasti Moravských Kopanic.

ROKYTNICE



V malebné valašské vesničce, která se skromně rozprostírá v Bílých Karpatech na rozhraní jižního Valaška a Slovácka.

První písemná zmínka o našich předcích se píše k roku 1503. Obec se v minulosti proslavila jako zakladatel fotbalového Turnaje Rokytnic, jehož tradice je dodržována dodnes. V současnosti je v podvědomí široké veřejnosti konáním ČS setkání na Peňažné a bojem proti uzavření volného přechodu hranice.

V roce 2000 se Rokytnice odtrhla od Slavičina a stala se samostatnou. Osamostatnění se projevilo v intenzivním rozvoji obce a v pořádání mnoha sportovních a kulturních akcí, které si získalo návštěvníky i ze vzdáleného okolí.

RUDICE



Obec leží v údolí, obklopeném kopci a lesy. Povrchová voda je odváděna sítí potoků na zadní straně do Ovčírky a z oblasti Rudického vrchu / 398 m/ do Kladenky, které jsou přítoky řeky Olšavy. Už ve středověku tvořili v zástavbě přirozenou kanalizaci. Od státní silnice a vlakového nádraží měří vzdálenost 6 km a stejně tak ke všem okolním vesnicím a městečkům. Proto se Rudicím říká odnepaměti také Střed světa. Počet obyvatel klesl za poslední desetiletí na 490. Katastr má rozlohu 765 ha, z toho intravilán 150. Nad smíšenými lesy mírně převažuje orná půda, louky a pastviny. Z

větší části obec spadá do Chráněné krajinné oblasti Bílé Karpaty, včetně biosférické zóny. Etnograficky je začleněna do luhačovického Zálesí.

STARÝ HROZENKOV



Obec Starý Hrozenkov je začleněna územně pod okres Uherské Hradiště. Příslušnou obcí s rozšířenou působností je Město Uherský Brod. Starý Hrozenkov se rozkládá třicetšest kilometrů východně od Uherského Hradiště a jihovýchodně od Města Uherský Brod. Obec je hraničním přechodem do Slovenské republiky.

ŠANOV



Šanov je obcí příhraniční ve východní části Zlínského kraje. Leží na pomezí Moravy a Slovenska a část jeho katastrální hranice je současně státní hranicí České republiky. Vesnice se nachází v chráněné krajinné oblasti Bílé Karpaty v sedle potoků Šanovec a Rokytenka, které se na jižním okraji obce spojují v Rokytenku, v průměrné nadmořské výšce 415 metrů nad mořem.

Obec je v údolí kryta třemi vrchy. Na východě se tyčí Smolenka 632 m n. m., jižním směrem Na koncích 652 m n. m. a na jihozápadě Klemůvka 643 m n. m. Na západní straně je již nižší vrchol Kozice 512 m n. m. Severní strana je otevřena a odtéká tudy Rokytenka, která za Rokytnicí vtéká do Vláry. Katastrálně sousedí s obcemi Slavičín - Hrádek, Rokytnice, Jestřabí, Hostětín, Pitín a na slovenské straně Horná Súča.

ŠUMICE



Šumice se rozprostírají v 229 metrech nadmořské výšky při soutoku Rudického potoka (Ovčírky) s Olšavou, na rovině a přilehlých svazích po obou březích Olšavy a Vlárské dráhy. Jméno obce bylo odvozeno z názvu „ves lidí Šumových“ a během času se několikrát změnilo. V roce 1391 to bylo Schumitz, 1447 Šumice, 1671 Ssumitz-Šumice a současný název Šumice je z roku 1924.

Šumice se postupem času staly středně velkou moderní vesnicí. Díky své výhodné poloze zdejší lidé nemusí dojíždět daleko za prací a za většími nákupy. V dnešní době obec Šumice čítá na 1782 obyvatel z toho 873 mužů a 909 žen. Je zde 534 domovních čísel a rozloha obecních lesů čítá na 247ha.

VÁPENICE



Obec Vápenice patří administrativně pod okres Uherské Hradiště. Příslušnou obcí s rozšířenou působností je Město Uherský Brod. Obec Vápenice se rozkládá třicet tři kilometrů jihovýchodně od Uherského Hradiště a sedmáct kilometrů jihovýchodně od města Uherský Brod. Národopisně patří do historické oblasti moravského Slovácka. Obec je vzdálená přibližně 4 km od slovenských hranic.

Vápenice pro svou polohu byly a jsou vyhledávaným místem k odpočinku. Svě dovolené zde pravidelně trávil spisovatel Jiří Mahen nebo básnířka Jarmila Urbánková. Žil zde i známý lidový vypravěč Josef Lebánek.

Na svazích Vápenic je v rekreační oblasti Mikulčin vrch několik sjezdovek s lyžařskými vleky, kde je možno provozovat zimní sporty. Nadmořská výška Vápenic je od 360 do 780 m n. m.

Na pozemcích Vápenic hospodaří zemědělské družstvo, které provozuje ekologické zemědělství. Je zde i několik dalších soukromých zemědělců, kteří rovněž ekologicky hospodaří. V budově bývalé staré školy a později kulturního domu vyrábí firma Gorstring struny na hudební nástroje. V současné době žije ve Vápenicích na rozloze necelých 1100 ha v 65 domech 194 trvale hlášených obyvatel. Mimo to je zde 60 rekreačních chat a chalup.

VYŠKOVEC



První písemná zmínka o obci pochází z roku 1830. Území obce se nachází na dávné stezce do Uher. Vznikla jako kopaničářská osada, budovaná dvorcovým systémem. Typická je roztroušenost domů a chalup a místo pro obydlí vyhledané v nejvýhodnější poloze pozemků s vazbou na vodu, vyježděné cesty i možnost obsluhy pozemků. Nejtypičtější kopaničářská obec dostala jméno podle kopce Vyškovce, dnes Kykuly. Obec vznikla jako kopaničářská osada kolem roku 1730. Do roku 1869 měla 87 dřevěných roubených domů pokrytých slaměnými došky. Feudální vztahy zde vládly až do konce 19. stol. Vedle dřevařství se obyvatelé živili podomním obchodem jako semenkáři. První silnice do obce byla vybudována při výstavbě magistrály Brno-Trenčín v letech 1936 až 1938. Farností i školou patřila obec ke Starému Hrozenkovu. Obecní pečeť z roku 1802 nese znamení stromu.

V obci se dochovalo několik cenných ukázek lidového stavitelství Kopanic: domy č.p. 12, 40 a 63 a zemědělská usedlost č.p. 44. Horská kaple Panny Marie Královny je jediným svatostánkem Bílých Karpat postaveným na hřebeni hor. Kuriozitou je nově zbudovaná zvonička s hudbou, která se spouští automaticky s příchodem návštěvníka. Za prosklenými dveřmi jsou k vidění klasické kopaničářské výšivky. Zvonička s hudbou a památník postavený americkým letcům jsou dvě poutní místa, časté cíle turistů.

Přírodní památku Chmelinec (2,8 ha) tvoří mokřadní louky v údolí potoka Drietomica na severovýchodním okraji obce. Na loukách se vyskytují ohrožené druhy rostlin. Přírodní památku Pod Hribovňou (6,6 ha) tvoří květnaté louky ležící asi 400 m severovýchodně od vrcholu Hribovňa. Jedná se o fragment květnatých luk a pastvin v členitém svažitém terénu, převážně se severní expozicí. Vyskytují se zde ohrožené druhy rostlin. Přírodní rezervaci Ve Vlčí (21,7 ha) tvoří pastviny s rozptýlenými lesíky ležící v členitém terénu 800 m severovýchodně od vrchu Kykula. Místy je terén velmi svažitý, s několika sesuvy a mokřady a výskytem řady ohrožených druhů rostlin, jako je pětiprstka žežulník, vemeníček zelenavý, hlavinka horská, prstnatec bezový, prstnatec Fuchsův, hořeček žlutavý, hořec brvitý, bělozářka větevnatá, mečík střechovitý, zvonek klubkatý a další. Ze vzácných druhů ptáků se tady vyskytuje chřástal polní. V katastru obce je pramen minerální vody.

ZÁHOROVICE



Záhorovice jsou údolní obcí na trase z Uh. Brodu do Bojkovic s možným příjezdem jak po silnici, tak po železnici. Obec čítá průměrný stav 1050 obyvatel. Nachází se zde velmi hezká příroda, která velmi elegantně doplňuje hezkou, až kouzelnou tvář obce. V obci samostatně je možno dobře prožít i nějaký ten den odpočinku, protože je tu zde nabídnuto ubytování a to ve velmi přítulném EKOHOTÝLKU soukromé firmy EKO ŠEVČÍK, který nabízí 7 komfortně vybavených pokojů. K tomuto, přímo pod

jednou střechou, je možné využití restauračního zařízení.

Kromě hotelu je zde taky HOSTINEC U NERADŮ s přísálím a barem. Nesmíme taky zapomenout na BAR GREEN PUB ve kterém je možno kromě piva a nealka dát si taky dobré jídlo. K oběma hostincům i hotelu jsou v létě otevřeny zahrádky. V obci bychom mohli nalézt 2 obchody s potravinami a 1 prodejnu s průmyslovým a drogistickým zbožím. Obec se pyšní kvalitní dechovou kapelou, která si svým repertoárem získala již značnou oblibu, ve svém širokém okolí vystupuje pod hrdým názvem ZÁHOROVJANÉ.

Když se přihlásí únava, je možné navštívit pravou oázu klidu a rozjímání, místní minerální pramen, který je vžitý pod názvem KYSELKA.

Být v Záhorovicích a nenavštívit "Modrou vodu" (zatopený lom), to by byl skutečný hřích, protože taková procházka do pohádkové přírody v sobě chová hluboké zážitky z přirozené a štědré nabídky od samostatné matičky přírody. I když nemá návštěvník v úmyslu tábořit u Modré vody, určitě mu přijde k chuti alespoň na tábornickém ohni opečená klobása. Zpáteční cesta od Modré vody může být různá. Jednak zpět do Záhorovic a to i více směry, ale bylo by chybou nevyužít zelené značky, která spolehlivě dovede vytrvalého turistu až na zámek NOVÝ SVĚTLOV do Bojkovic.

ŽÍTKOVÁ



Obec Žitková se řadí mezi kopaničářské obce, patřící do uherskohradištského regionu. V obci bydlí 207 obyvatel na výměře 610 ha.

Východní hranice katastru sousedí se Slovenskou republikou. Etnograficky se nachází ve východní části Slovácka, které bývá označováno jako Moravské Kopanice. Leží severovýchodně od Starého Hrozenkova. Přestože se na slunci otevřených stráních s úrodnou půdou rozhodně dříve dařilo žitu, základem pro název obce bylo slovo Žítek neboli život, který musel být obnovován na tomto území často pustošeném válkami. Tak vznikla Žitková. Minulost Žitkové, jakožto pohraniční oblasti, byla poznamenána mnoha boji. Zejména při nájezdech Tatarů, Turků a Kuruců v 16. až 17. století docházelo k likvidaci místních obyvatel. Lidé zde žili skromným životem a tvrdě pracovali. Na polích orientovaných k jihu se dařilo pěstovat zejména "rež" - neboli žito seté, pšenici a oves. Nechyběly ani okopaniny a vůbec zelenina všeho druhu, zejména okurky. Ke každému statku patřilo kolem 4 - 5 ha zemědělské půdy.

Příloha č. 2 - TURISTICKÝ RUCH

Pamětihodnosti a zajímavosti v obcích

Bojkovice

V městě je zajímavým Zámek Nový Světlov, Kostel sv. Vavřince a Muzeum Bojkovska. Zámek Nový Světlov, jež je v soukromém vlastnictví (provozuje obecně prospěšná společnost) je významnou historickou památkou regionu a navíc představuje významnou ubytovací kapacitu (72 lůžek), i stravovací zařízení. Jedná se původně o gotický hrad z 15. století, přestavěný v 19. století na zámek. V 90. letech minulého století nebyl zámek provozován, byl součástí konkurzní podstaty. Poslední oprava byla provedena s dotací z ROP Střední Morava, mj. byla zrekonstruována obřadní síň, zámecká kaple a společenský sál. Zámek je využíván ve spolupráci s městem Bojkovice i pro veřejné účely, např. svatby. Problémem bránícím dalšímu rozšíření ve využití zámku je špatná přístupová komunikace, kterou chce město ve spolupráci s majitelem řešit. Další významnou památkou je Muzeum Bojkovska založené v roce 1931, které představuje region Kopanic ve značné šíři – expozice zahrnuje nejstarší dějiny řemesla (včetně ojedinělého umění zvěrokleštičů), soudnictví, bydlení, hospodářství i duchovního života. Vyšší návštěvnosti muzea brání nedostatečná propagace. Městem Bojkovice vede cyklotrasa Přírodou Bílých Karpat. Tato středně obtížná trasa vede od jihu po severní výběžek Bílých Karpat a umožní návštěvníkům poznat členitou karpatskou krajinu s listnatými lesy, pastvinami, typickými kopaničářskými obcemi, sady s původními starými odrůdami ovoce, vzácné a chráněné druhy živočichů a rostlin. Trasa začíná ve Strážnici a pokračuje až do Valašských Klobouk. Další turistickou možností je Naučná stezka Koménka. Trasa naučné stezky začíná u zámku Nový Světlov a končí v Komni. Je nenáročná s minimálním převýšením. Vede podél potoka Koménky krásným prostředím údolní nivy. Další naučná stezka Bojkovická je vedena jako okružní a má dvě varianty. Vede od nádraží ČD Bojkovice přes obce Pitín, Hostětín, Šanov až na hraniční kótu. U pramenů řeky Olšavy, se lze rozhodnout pro kratší nebo delší okruh. Malý okruh míří přes Pitín zpět do Bojkovic. Trasa velkého okruhu vede dále po hřebeni na vrchy Ochoz a Lokov (738 m n. m.) a dále přes obec Krhov do Bojkovic. Na vrchu Ochoz je možné využít napojení na Kopaničářskou naučnou stezku. Město Bojkovice má pro své návštěvníky připraveno ubytovací zařízení o maximální kapacitě 100 lůžek. Ubytovací zařízení představuje Penzion Zámeček, Hotel Hvězda a Eurocamping Bojkovice. Z hlediska města je třeba řešit za účelem dalšího rozvoje turistiky koupaliště, informační tabule, postavit novou rozhlednu a dotažení cyklostezky na Lopeník a Komňu. Součástí kompletního řešení je i vybudování náměstí. Neustále rostoucí návštěvnost dosahující v posledním roce 10.000 návštěvníků¹ potvrzuje, že si již město Bojkovice získalo významné místo v turistické struktuře regionu.

Hostětín

Turistické atrakce zde mají spíše místní význam. Prochází tudy Bojkovická naučná stezka, která se napojuje na síť stávajících pěších turistických tras. Od roku 2005 obcí vede turistická značka, která se napojuje na hraniční "červenou hřebenovku". Pro turisty jsou lákavé i dřevěné sochy v krajině, rozmístěné v okolí Hostětína a sousedních obcích a nově otevřená naučná stezka Naokolo Hostětína (dokončená 2011). Obec je však známa i na celostátní úrovni neobvyklou koncentrací modelových ekologických projektů pro venkov (kořenová čistírna odpadních vod, moštárna s bioprodukcí, obecní výtopna na biomasu, šetrné veřejné osvětlení, pasivní dům). Pro turisty je zde zřízeno ubytovací zařízení obce o maximální kapacitě 22 lůžek, které by však bylo třeba rekonstruovat. Celkem jsou zde 2 turistická zařízení – Na Staré hospodě a ekopenzion Centrum Veronica Hostětín (kapacita 25 lůžek). Pro náročnější je připravena turistická trasa, pro cyklisty je zde cykloturistická trasa (Centrum Veronica Hostětín jako držitel certifikátu Cyklisté vítáni) a v zimě je pro všechny k dispozici lyžařská trasa. Hlavní turistickou atrakcí je každoročně konaná Jablečná slavnost na podporu tradic, kultury a místní produkce. Každým rokem se zvyšuje počet návštěvníků, v roce 2010 to bylo cca 3.000 turistů. v roce 2011 přes 7000 návštěvníků. V roce 2010 přijel svou návštěvou podpořit myšlenky udržitelného rozvoje v obci i britský následník trůnu Princ Charles, či lucemburský ministr životního prostředí Marco Schank.

Komňa

Dominantou obce je kostel sv. Jakuba Většího z roku 1846. Zachovaly se i stavby lidové architektury. Z lidových tradic je nejznámější fašanková slavnost a udržují se i jiné zvyky jako např. velikonoční „repání“, „vyklepávání“, „mrskačka“. Další se postupně obnovují. Okolí obce skýtá návštěvníkům příjemné pěší túry s pohledem na Komenské údolí. Romantická lokalita „Modrá voda“ je zajímavým přírodním útvarem s možností táboření. V místě zvaném Hrádek se nachází trosky hradu Zubačova. Kamenolom Bučník zaujme hlavně geology a mineralogy. Obec je považována za pravděpodobné rodiště J. A. Komenského, čehož lze z hlediska cestovního ruchu také využít. V obci je také Muzeum Zvěrokleštičů Komňa, památník J. A. Komenského a patrové komory u několika domů. Pro náročnější je připravena turistická trasa, pro cyklisty je zde cykloturistická trasa a v zimě je pro všechny milovníky zimních sportů připravena lyžařská trasa. Dále je tu vybudována naučná stezka. Pro turisty je zde ubytovací zařízení o poměrně velké maximální kapacitě 120 lůžek – Rekreační a školicí středisko Kopánky. Obec leží v chráněné krajinné oblasti Bílé Karpaty, jejíž čisté přírodní bohatství láká stále více turistů, poslední údaj je 3.500 návštěvníků. Pro další rozvoj turistiky je třeba zkvalitnění služeb, problematická je zejména místní restaurace, která vyžaduje zásadní rekonstrukci. Obec má předpoklady pro rozvoj hippoturistiky a agroturistiky. V plánu je také prodloužení cyklostezky do Bojkovic a revitalizace toku Koménky.

Lopeník

Jednou z místních dominant je dvaadvacetimetrová rozhledna z dubového dřeva stojící přímo na státní hranici, která má připomínat přátelství Čechů a Slováků. Krajinou Moravských Kopanic pod Velkým Lopeníkem turisty i cyklisty provede naučná sedmikilometrová stezka. Katastrem obce procházejí tři značené turistické trasy a cyklistická stezka Klubu českých turistů. Obec protínají cyklotrasy Bílé Karpaty (60 km) a Přírodou Bílých Karpat. V obci je jedna z posledních dochovaných kopaničářských usedlostí. V obci Lopeník jsou k dispozici návštěvníkům dvě ubytovací zařízení s maximálním počtem lůžek 68. Jedná se o Rekreační středisko Lopeník a Ubytování na Kopanicích. Součástí jsou tenisové kurty. Nad obcí leží také Horská chata Jana, dále penzion Rosy, Chata Arnika. K dispozici je sjezdovka u chaty Lopata, avšak bez vleku. Lyžařské stopy se zatím neupravují. Po otevření rozhledny, která je v provozu od roku 2005 se návštěvnost obce zvýšila, navštívilo ji zatím 25 000 návštěvníků, přičemž v ubytovacích zařízeních asi 2 000 návštěvníků.

Pitín

Obec leží v chráněné krajinné oblasti Bílé Karpaty, jejíž přírodní bohatství láká stále více turistů. V Pitíně se sbíhá páteřní cyklotrasa Bojkovska, vedoucí z Uherského Brodu, s Beskydsko-karpatskou magistrálou. Právě tato trasa umožňuje cyklistům bezpečný přístup do centrální hřebenové části Bílých Karpat a do oblasti Moravských Kopanic. Tato trasa má nepochybně značný rozvojový potenciál, a to i s přihlédnutím k železničnímu spojení. Pro náročnější je připravena turistická trasa, v zimě je pro všechny milovníky zimních sportů k dispozici lyžařská trasa a dále naučná stezka. Obec má vybudován sportovní areál k celoročnímu využití s nafukovací halou, ekologické sady, zajímavostí je věž na obecním úřadě a mateřská škola zateplená slámou, dále rodný dům arcibiskupa Matochy, kostel sv. Stanislava a kaplička na Pitínských pasekách. Pro turisty je zde zřízeno ubytovací zařízení o maximální kapacitě 4 lůžek – Turistická ubytovna U hřiště. Větší ubytovací kapacity zde chybí, další ubytovna je plánována v místě sportovního areálu. Hlavními kulturními akcemi jsou hody, jarmark a veřejné zabíjačky. Turisté postrádají větší ubytovací kapacity a objekt pro stravování. Roční návštěvnost je cca 10.000 turistů.

Rokytnice

Při návštěvě obce Rokytnice je jedním z hlavních bodů Kamenný kříž na návsi s plastickým dekorem z r. 1861. Dále může Rokytnice nabídnout sportovně kulturní areál s částečným zastřešením. Atraktivitu může představovat i genofondový sad místních odrůd na pozemcích obce. Pro náročnější turisty je připravena turistická trasa, pro cyklisty je zde cykloturistická trasa. Ubytování poskytuje zařízení TJ Sokol a Penzion Kochavec, celkem cca 30 lůžek. Rokytnice pořádá setkání Rokytnic z celé ČR a dále setkání Čechů a Slováků. Roční návštěvnost obce činí cca 1.000 návštěvníků.

Starý Hrozenkov

V okolí obce je pro náročnější turisty připravena turistická trasa, pro cyklisty je zde cykloturistická trasa a dále naučná stezka. Cyklostezku by bylo třeba rozšířit mimo silnici E50. Místo, které stojí za to navštívit při návštěvě obce, je Hrozenkovský lom. Ubytovací kapacity představuje Chata Kopanice, Camp Starý Hrozenkov, Rekreační zařízení Kord a Motel Trial. Celkem je k dispozici cca 300 lůžek. V obci jsou navštěvovány letní bazény, a to i návštěvníky ze vzdálenějšího okolí, a sportovní hala. Návštěvnost obce Starý Hrozenkov je 15.000 turistů, přičemž jen Kopaničářské slavnosti navštěvuje pravidelně přes 10.000 návštěvníků. Dalšími akcemi jsou Hrozenkovské slavnosti, festival dechových hudeb a hody. Existuje poptávka po stylové restauraci, další směr rozvoje turismu může představovat skutečnost, že v samotném centru Kopanic chybí skanzen. Dále by šlo využít stávající parkoviště, kde nyní parkují kamiony, rekonstruovat jej a vybudovat informační kopaničářské centrum s návazností na motorest Rasová.

Šanov

Obcí procházejí turistické a cykloturistické trasy a běžkařské trasy. V zimě je v provozu lyžařský vlek. V obci je turistická ubytovna, otevřeno je pohostinství. Obcí prochází turistická trasa Šanov - Horní Súča, která spojuje ČR a SR. Tato trasa má pro cykloturisty velký význam, neboť propojí v nejkratší možné vzdálenosti přes hřeben Bílých Karpat Trenčín a jeho okolí s jižní částí mikroregionu Jižní Valašsko a mikroregion Bojkovicko. Tuto trasu mohou v zimním období využívat běžkaři. Pro turisty je zde zřízeno ubytovací zařízení o maximální kapacitě 20 lůžek. Ubytovacími zařízeními jsou ubytovna SK Sokol a ubytovna v bývalé mateřské škole (avšak jen v létě). Výstavba dalšího penzionu se připravuje. Je zde lyžařský vlek, víceúčelové hřiště a fotbalové hřiště. Pro náročnější je připravena turistická trasa, pro cyklisty cykloturistická trasa a v zimě je k dispozici lyžařská trasa. K vidění je zde část historie II. světové války v Leteckém muzeu. Hlavními akcemi jsou fašanky a fotbalové turnaje s kluby ze Slovenska. V blízkosti návsi byla vyhlášena za památný strom přes 200 let stará lípa srdčitá s obvodem 519 cm. Obec se stává zajímavou pro turisty, kteří ji mohou navštívit pěšky nebo v zimě na běžkách po zelené turistické značce vedoucí z hřebene Bílých Karpat od rozcestí "Na koncích" do Slavičina. Obec má předpoklady pro rozvoj agroturistiky. Návštěvnost činí cca 3.000 návštěvníků, nejvíc turistů ze zahraničí přichází do muzea.

Vápenice

Obec může nabídnout nedotčenou přírodu, avšak stinnou stránkou je nedostatek služeb. V obci Vápenice jsou dvě ubytovací zařízení. Chata Bílé Karpaty se nachází nedaleko obce Vápenice, která je nedaleko Starého Hrozenkova. Jedná se o místo na úpatí kopce Mikulčina Vrchu, který se nalézá v CHKO Bílé Karpaty. Druhým zařízením je Agropenzion Vápenice, který se nachází v oblasti Bílých Karpat v nadmořské výšce 680 m n. m. Poblíž penzionu jsou 2

lyžařské svahy s vleky, vede tudy běžecká trať o délce 7 km. Přístupová komunikace vede až k samotnému penzionu, možnost parkování osobních automobilů je v oploceném areálu penzionu. V areálu penzionu je také chata o kapacitě 2x5 lůžek. K dispozici je hřiště 18x30 m a nově vybudovaný bazén. Je zde možnost pořádání firemních setkání, školení atd. Penzion je také vhodný pro školy v přírodě, dětské letní tábory, lyžařské výcviky a dětské ozdravné pobyty. Celkem je v obci k dispozici cca 100 lůžek. Obec má připraven projekt na rekonstrukci objektu po pohraniční policii na multifunkční dům, jeho realizaci zatím brání nedostatek financí. Hlavními akcemi jsou fašanky, hodová mše a koštování slívovice. Návštěvnost obce je nízká, dosahuje 200 – 300 návštěvníků, v létě jsou to především cykloturisté, lyžaři se zdržují především ve výše položených lokalitách nad obcí a do obce zpravidla nezajíždějí.

Vyškovec

Obec má typicky kopaničářský charakter. Do katastru Vyškovce patří mj. dvě přírodní památky "Chmelnic" a "Pod Hribovňou" a také přírodní rezervace "Ve Vlčí". Na všech těchto místech se hojně vyskytují vzácné druhy rostlin a živočichů. Za návštěvu také stojí horská kaple Panny Marie Královny, která nahradila bývalou zvonici. Pro náročnější je připravena turistická trasa, pro cyklisty je zde cykloturistická trasa a v zimě je k dispozici lyžařská trasa. Dále se zde nachází naučná stezka. Skutečností je, že turisté obcí jen projíždějí. Negativně se do návštěvnosti projeví zrušení vleku, který představoval značný turistický potenciál. Na druhé straně se od roku 2012 počítá s rozvojem hippoturistiky. Ubytovací kapacity představuje Chata Valmont se 40 lůžky. Zvonička s hudbou a památník postavený americkým letcům jsou další časté cíle turistů, roční návštěvnost činí 400 návštěvníků. Část návštěvníků také odvádějí kulturní akce ve Starém Hrozenkově, ale hlavním důvodem je chybějící infrastruktura pro turisty.

Žitková

V obci Žitková se dochovala řada příkladů lidové architektury Moravských Kopanic. Souborem původních domů jsou stavení č. p. 29, 43, 48, 49, 72 a stodoly č. p. 21, 70, 76. Nová kaple Panny Marie Kopanické zapadá do krajiny a neruší historický ráz obce. Na katastru obce se nachází několik zajímavých přírodních území. Jsou to především přírodní rezervace Hutě a Pod Žitkovským vrchem, ale zajímavé jsou i Bedové či Koprvasy, nechráněné pastviny s výskytem cenných druhů rostlin. Z okolí Žitkové jsou nádherné výhledy na slovenská pohoří na levém břehu řeky Váh. Pro náročnější turisty je připravena turistická trasa, pro cyklisty je zde cykloturistická trasa v délce 5 km a v zimě je k dispozici lyžařská trasa v délce 8 km. Nachází se zde i naučná stezka. Ubytovací kapacitu i centrum stravování turistů představuje Hotel Kopanice a Chata Janka. Celkem je k dispozici cca 60 lůžek. Návštěvníci se zde objevují jak v letních, tak i v zimních měsících. Návštěvnost může

zvýšit vybudování multifunkčního centra a rekonstrukce náměstí, obojí podáno jako projekty do PRV. Počítáno je i s rekonstrukcí bývalé mateřské školy na kulturní zázemí.

Cyklostrasy na území MAS Bojkovska

Cyklotrasa Bílé Karpaty

Tato 60,5 km dlouhá okružní trasa vedená převážně po místních komunikacích a nezpevněných polních cestách umožňuje poznání památek Uherskobrodsko, památek lidového stavitelství a jedinečné přírody Bílých Karpat. Okružní trasa vede z Uherského Brodu přes Bojkovice Moravské Kopanice zpátky do Uherského Brodu.

Uherský Brod – Újezdec – Šumice – Nezdenice – Bojkovice – Komňa – Troják – Lopeník – Březová - Suchá Loz – Bánov – Nezdenice – Šumice – Újezdec – Uherský Brod.

Cykloturistika na území Uherskobrodsko a Bojkovska

Prvním výrazným impulsem k její podpoře byla realizace projektu "Cykloturistické a turistické trasy v pohraničí SR-ČR", financovaného z programu PHARE-Credo. Na realizaci tohoto projektu, ukončeného 13. srpna 2000, se na české straně podílelo Centrum dopravního výzkumu Brno (informační systém a značení), Regionální rozvojová agentura Bílé Karpaty-Moravské Kopanice (propagace a administrativa) a Regionální rozvojová agentura Východní Moravy Zlín (koordinátor). V jeho rámci bylo vyznačeno asi 800 km nových cyklotras na území podél hranice mezi Českou a Slovenskou republikou, tedy i v Uherskobrodském mikroregionu.

Trasy jsou vedeny nejatraktivnějšími místy českého i slovenského pohraničí. V rámci marketingové propagace bylo zpracováno informační CD, obsahující prezentaci dotčených obcí a měst, informace o službách, fotografie hlavních atraktivit, které bylo distribuováno do turistických informačních center oblasti. Dále byl vydán tištěný průvodce "40 nejhezčích výletů v slovensko-moravském pomezí", kde jsou navrženy výlety využívající značených cyklotras a jsou většinou inspirovány legendami vztahujícími se k místům, po nichž jsou vedeny. Průvodce je doplněn množstvím fotografií a soupisem zajímavostí a je distribuován na okresní úřady, města a obce pro potřeby propagace regionů. Ve fázi projektové přípravy se dnes nachází vznik velmi důležité nové cyklostezky, spojující Uherský Brod s Luhačovicemi, významnými moravskými lázněmi v těsné blízkosti Uherskobrodského mikroregionu.

Průběhy tras na území Bojkovska

Trasa č. 46 - Kamenná bouda - Horní kopec - Strání - Březová - Lopeník - Troják - Mikulčín vrch - Vyškovec - Starý Hrozenkov (Rovné) - Žitková (Boky) - Žitková - Ochoz - Hradisko - Pitín - Hrádek - Slavičín (51 km, součást Beskydsko-Karpatské magistrály)

Trasa č. 49 - Pitín - Hostětín - Rokytnice (7 km)

Trasa č. 5049 - Mistřice - Hradčovice - Drslavice - Uherský Brod - Újezdec u Luhačovic - Šumice - Nezdenice - Záhorovice - Nový Světlov - Bojkovice

Trasa č. 5051 - Strání - Květná - Grůň - Kamenná bouda (12 km)

Trasa č. 5052 - Hradčovice - Veletiny - Vlčnov - Dolní Němčí - Slavkov - Horní Němčí - Horní kopec - Kamenná bouda - Velká Javořina, státní hranice - Velká Javořina, vrchol

Trasa č. 5053 - hraniční přechod - Březová - Čupák - Suchá Loz - Bánov - Nezdenice (23 km)

Trasa č. 5056 - Mechnáč, Troják - Nový Dvůr, Rasová - Komňa - Nový Světlov - Bojkovice - Rudimov (17 km)

Naučné stezky

Bojkovsko se může chlubit několika naučnými stezkami, které jsou zasazeny do krásné přírody regionu. Stezky návštěvníky zavedou do míst opředenými tajemnými bájemi a pověstmi. Seznámí se s literárním duchem regionu a zajímavými historickými místy. Za zmínku stojí tyto naučné stezky:

Naučná stezka Bojkovická: Přírodovědně-historická naučná stezka vás na 10 zastaveních obeznámí s přírodou, historií i životem na Bojkovicku. Vhodná je pro pěší i cyklisty. Má dva okruhy, delší má délku 24 km, kratší 16 km.

Naučná stezka Lopeník: Naučná stezka představuje na 8 stanovištích přírodu moravských Kopanic pod Velkým Lopeníkem (911 m n. m.). Je vhodná pro pěší i cyklisty, její délka je 7,3 km.

Naučná stezka okolo Hrozenka: Naučná stezka představuje na 12 zastaveních přírodu, historii a tradice Kopanic. Trasu dlouhou 18 km lze rozdělit na dvě části: 5 km krátkou „severní“ a delší „ jižní“ dlouhou 13 km. Obě jsou vhodné pro pěší i cyklisty na horských kolech.

Naučná stezka Moravské Kopanice: Naučná stezka představuje krajinu kolem Žitkové a Starého Hrozenkova a na 14 zastaveních seznamuje s historickými i přírodními zajímavostmi, nejcennějšími rostlinami a živočichy. Je vedena po lesních a polních cestách, je vhodná pro pěší i cyklisty na horských kolech, v zimě i pro běžkaře. Délka základního okruhu je 11,6 km (s převýšením 410 m), odbočka na Lokov 4,7 km (s převýšením 110 m), odbočka na Hutě 1,1 km (s převýšením 50 m), celková délka při absolvování odboček je 23,1 km. Je možné zvolit i trasu Starý Hrozenkov–Žitková–Lokov–Bojkovice dlouhou 13,5 km.

Naučná stezka Po zelené Hostětínem: Naučná stezka ve 4 zastaveních informuje o ekologických projektech v obci Hostětín. Trasa je nenáročná, dlouhá 1,5 km a vhodná pro pěší i cyklisty.

Přehled starvovacích zařízení na území MAS Bojkovska

Obec	Název
Hostětín	Restaurace Hostěta
Komňa	Motorest Rasová
Lopeník	Monte Lope
Bojkovice	Restaurace Chalupa
	Restaurace Zámek Nový Světlov
	Restaurace a pivnice Masaro Bojkovice
	Restaurace Hvězda
	Restaurace KD
	Restaurace Penzion Zámeček
	Restaurace U Bohdana
	Veřejné stravování- Luděk Jarolím
Pitín	Hostinec U Jáhlů
Rudice	Hostinec U Farlíků
	Hostinec U Valášku
	Bar U Kohoutka
Starý Hrozenkov	Restaurace Arnika
	Restaurace Kubáník
	Restaurace Penzionu Žitková
Šanov	Pohostinství Marina
Šumice	Pohostinství Šelbický
	Šenk U Gazdy
Záhorovice	Hostinec U Neradů
Nezdenice	Bar Green Pub
	Restaurace ZOO Nezdenice
Žitková	Penzion Žitková
	Hostinec Sáva
	Hotel Kopanice

Přehled ubytovacích zařízení na území MAS Bojkovska

Obec	Název zařízení	Celkem lůžek
Bojkovice	Penzion Zámeček Nový Světlov	62
	Zámek Nový Světlov	72
	Penzion Hvězda	6
	Eurocamping Bojkovice	93
	Penzion ROTOP	10
	Penzion u Jandlů	7
	Ubytovna TJ Bojkovice	38
Hostětín	Eko penzion Centrum Veronica	25
	Obecní ubytovna	20
Komňa	Rekreační středisko Kopánky	120

Lopeník	Horská chata Jana	130
	Rekreační středisko Chata Lopeník	61
	Monte Lope	129
	Horská chata Arnika	70
Pitín	Turistická ubytovna U hřiště	4
Rokytnice	Ubytovna TJ SOKOL	30
	Penzion Kochavec	15
Starý Hrozenkov	Chata Kopanice	300
	Camp I, II Starý Hrozenkov	47,38
	Rekreační zařízení Kord	79
	Ubytovna na hranici	70
Šanov	Ubytovna SK Sokol	20
Vápenice	Chata Bílé Karpaty	100
	Agropenzion Vápenice	35
	Chata Lopata	36
	Chata ve Vápenicích	8
	Penzion Patrik	34
Vyškovec	Chata Valmont	10
	Chata Čerepácha	6
	Chalupa na Vyškovci	4
Záhorovice	Hotel EKO	20
Žitková	Hotel Kopanice	60
	Penzion Žitková	49

Příloha č. 3 MALOPLOŠNÁ ZVLÁŠTĚCHRÁNĚNÉ ÚZEMÍ

Spojovacím Bojkovska je území CHKO Bílé Karpaty, které se rozprostírá na významné ploše území MAS, a tím limitují a současně předurčují rozvojové možnosti území.

Přírodní památky

PP Grůň

Travnatý svah a starý ovocný sad asi 1,5 km severozápadně od kóty Malý Lopeník (881 m n. m.). Mezofilní a mokřadní luční společenstvo s výskytem ohrožených rostlinných druhů.

Katastrální území: Lopeník

Výměra: 3,48 ha

Nadm. výška: 560-600 m

Vyhlášeno: 1982

Využití - V minulosti byla plocha rezervace využívána jako jednosečná až dvousečná louka a extenzivní ovocný sad, občas se zde i páslo. V současné době je pravidelně kosena a extenzivně přepásána.

PP Chmelinec

Mokřad v údolním dně potoka Drietomica na severovýchodním okraji Vyškovec. Druhově bohaté mokřadní louky, lokalita ohrožených druhů rostlin.

Katastrální území: Vyškovec

Výměra: 2,66 ha

Nadmořská výška: 430 - 450 m

Vyhlášeno: 1982

Využití - Dříve jednosečné louky byly v druhé polovině roku extenzivně paseny. Nyní je lokalita částečně kosena vlastníkem, okraje jsou vypásány. Sušší partie rezervace jsou místy eutrofizovány a druhově ochuzeny, vlastní mokřad je kosen.

PP Lom Rasová

Bývalý pískovcový lom s jezírkem asi 2,5 km jihovýchodně od Komně. Původním motivem ochrany byl bohatý výskyt obojživelníků, který však byl potlačen výsadbou ryb v jezírku. V současné době probíhá v lokalitě ukázková vegetační sukcese.

Katastrální území: Komňa

Výměra: 4,41 ha

Nadmořská výška: 540 - 570 m

Vyhlášeno: 1982

Využití - Opuštěný pískovcový lom je ponechán samovolné sukcesi. V roce 1989 a 1997 byl odstraněn nálet nepůvodních dřevin, především smrku ztepilého, a částečně eliminována bříza bělokorá. Tyto zásahy budou pokračovat i v dalších letech.

PP Pod Hribovňou

Komplex přepásaných luk asi 0,4 km východoseverovýchodně od kóty Hribovňa (650 m n. m.). Krajinářsky hodnotné území s řadou chráněných a ohrožených druhů rostlin.

Katastrální území.: Vyškovec

Výměra: 7,05 ha

Nadmořská výška: 550 - 640 m

Vyhlášeno: 1982

PP Rubaniska (Mravenčí louka)

Úzký pás luk a křovin na pravém údolním svahu Krátkovského potoka za samotou východně od Krátkých, asi 2 km západně od Starého Hrozenkova. Komplex luk a pastvin s rozptýlenou zelení, na nichž se vyskytují ohrožené druhy rostlin.

Katastrální území: Vápenice

Výměra: 16,48 ha

Nadmořská výška: 460 - 515 m

Vyhlášeno: 1982

Využití - Porosty rezervace byly historicky využívány jako jednosečné louky. O jejich tehdejší floristické skladbě svědčí záznamy S. Staňka z 20. až 40. let, ovšem do současnosti se asi třetina druhů změnila, což vypovídá o značném posunu celého ekosystému. Příkřejší svahy zůstaly v posledních dvaceti letech ležet ladem, v letech 1988-91 byla východní část území vyčištěna od náletu dřevin a pokosena. Většina mokřadních stanovišť zarostla hustým porostem tužebníku jilmového, místy dokonce ruderalními druhy. V místech pravidelného kosení v posledních letech se stav porostů postupně zlepšuje. Na jedné z louček vzniklo v polovině osmdesátých let myslivecké políčko, které bylo od roku 1988 ponecháno samovolné sukcesi. Změny v druhovém složení jsou každoročně zapisovány, v současné době je porost

již plně zapojený, místy v něm plošně roste vřes obecný, v roce 1997 se objevilo i několik prstnaticů bezových.

PP U zvonice

Svah orientovaný severně, s pastvinami, v údolí na rozsoše Kobylec (845 m n. m.), asi 1,5 km severovýchodně od vrchu Malý Lopeník (881 m n. m.). Jedna z nejlépe zachovaných pastvin s výskytem ohrožených druhů rostlin.

Katastrální území: Lopeník

Výměra: 1,01 ha

Nadmořská výška: 630-670 m

Vyhlášeno: 1982

Využití - Chráněné území bylo původně součástí rozsáhlých jednosečných luk s extenzivní pastvou dobytka. V 70. letech bylo okolí rozoráno, takže se nyní jedná o nejlépe zachovaný fragment těchto společenstev v oblasti Lopeníku. V současné době je rezervace pravidelně kosena.

PP V krátkých

Svažité louky v okolí dvou rybníčků a na svahu v údolí Hrnčarova potoka v obci Vápenice. Bohatý výskyt ohrožených druhů rostlin a obojživelníků.

Katastrální úřad: Vápenice

Výměra: 6,32 ha

Nadmořská výška: 520-550 m

Vyhlášeno: 1982

Využití - Území rezervace bylo původně využíváno jako jednokosná louka, na níž se později extenzivně páslo, část byla osázena ovocnými dřevinami. Jednotlivé části však byly od 60. let přihnojovány, některé dílčí plochy byly i rozorány. V současné době je celé území koseno. Dvě vodní plochy, jenž měly býthospodářsky využívány, mají nyní minimální stav vody.

PP Žleb

Louka obklopená ze tří stran lesem, 0,5 km jihovýchodně od Hostětína. Květnatá louka s prameništěm a přilehlý dubohabrový porost, lokalita vzácné mochny malokvěté.

Katastrální území: Hostětín

Výměra: 6,89 ha

Nadmořská výška: 400-460 m

Vyhlášeno: 1982

Využití - Původně byla plocha využívána jako jednosečná louka, místy byla pravděpodobně i drobná políčka. V 70. letech však byl travní porost přihnojován a intenzivně pasen a v mokřadu byly vybudovány jímací studny, které jej odvodňují. V současné době bylo zajištěno pravidelné kosení. V drobných lomových jámách v lese postupně vznikly černé skládky, které se podařilo v roce 1997 asanovat

Přírodní rezervace

PR Hutě

Členité území na svahovinách severozápadního svahu Vlčího vrchu (632 m n. m.), na levém údolním svahu Žitkovského potoka, 2,5 km severovýchodně od obce Žitková. Zachovalá mozaika luk, pastvin, lesíků a pramenišť s vysokou diverzitou teplomilných i podhorských rostlinných společenstev v oblasti moravských Kopanic. Lokalita řady ohrožených druhů živočichů a rostlin, mnohé z nich zde mají poslední současný výskyt ve střední části CHKO.

Katastrální území: Žitková

Výměra: 20,96 ha

Nadmořská výška: 450 - 535 m

Vyhlášeno: 1982

PR Pod Žitkovským vrchem

Bývalé pastviny s rozptýlenými lesíky na severovýchodním svahu Žitkovského vrchu (669 m n. m.), 0,5 km severně od Žitkové. Krajinářsky velmi hodnotný rozsáhlý komplex luk a pastvin s rozptýlenou zelení, ve kterém se střídají sušší stanoviště, mokřady i stromová zeleň.

Katastrální území: Žitková

Výměra: 16,58 ha

Nadmořská výška: 480-620 m

Vyhlášeno: 1982

PR Ve Vlčí

Pastviny s rozptýlenými lesíky v členitém terénu pramenné mísy na hlavním hřbetu Lopenické hornatiny, 0,8 km severovýchodně od kóty Kykula (746 m n. m.). Zachovalá travinobylinná společenstva s výskytem ohrožených druhů rostlin.

Katastrální území: Vyškovec

Výměra: 22,26 ha

Nadmořská výška: 580-720 m

Vyhlášeno: 1982

Památné stromy

Na území se nachází nejen stromy, jejich skupiny a stromořadí, které byly podle zákona o ochraně přírody a krajiny za památné prohlášeny, ale i řada dalších významných dřevin, které pro jejich stáří, mohutnosti či historické souvislosti jsou uváděny za památné. Na území MAS byly jako památné stromy vyhlášeny:

Bojkovský dub nad kostelem

Mohutný dub letní (*Quercus robur*) o výšce 20 m a obvodu kmene 475 cm najdeme ve svahu nad městem a podle tradice se jedná o pamětník vpádu Turků a Kumánů do naší země na přelomu 17. a 18. století. Nedaleko něj stojí kostel sv. Vavřince, který byl postaven za hraběte Gabriela Serenyiho a jeho manželky Elišky roku 1656 ve stylu pozdní renesance.

Buk nad Bzovou

Buk lesní (*Fagus sylvatica*) o výšce 27 m a obvodu kmene 445 cm roste nedaleko cesty ze Bzové do Starého Hrozenkova. Bzová, připomínaná poprvé na konci 14. století a odvozující své jméno od míst porostlých bezem, měla ve své původní obecní pečeti tři stromy na kopcích.

Lípa v Ohrádce

Lípa malolistá (*Tilia cordata*) o obvodu kmene 425 cm a výšce 14 m roste nad nivou potoka Kolelače nedaleko místní kořenové čistírny. Ta je součástí řady ekologických projektů trvale udržitelného rozvoje, které ve spolupráci s obcí a řadou dalších institucí realizuje ZO ČSOP Veronica.

Lípa u Kolelače

U silnice směrem na Slavičín u potoka Kolelače roste lípa malolistá (*Tilia cordata*) o obvodu kmene 410 cm a výšce 20 m.

Janův buk a Františkův břek

U samoty nedaleko vrcholu Příslop rostou památné stromy, pojmenované po dvou bratrech, předcích současných majitelů této krásné usedlosti. Buk lesní

(*Fagus sylvatica*) o obvodu kmene 570 cm a výšce 27 m nese jméno Janův buk, po druhém z bratrů, Františkovi, dostal jméno jeřáb břek (*Sorbus torminalis*)

o obvodu kmene 360 cm a výšce 18 m.

Klen ve Vlčí

Mohutný javor klen (*Acer pseudoplatanus*) o obvodu kmene 570 cm a výšce 25 m roste v remízku v prudším svahu nedaleko malé, nyní citlivě původními postupy spravované samoty. Dříve se okolo rozprostíraly pastviny, které postupně po ukončení tradičního hospodaření zarostly nebo byly i úmyslně zalesněny.

Lípa u Šamáků

Lípa velkolistá (*Tilia platyphyllos*) o obvodu kmene 502 cm a výšce 27 m roste na okraji obce Vyškovec u jedné ze samot.

Mandincova lípa

Lípa velkolistá (*Tilia platyphyllos*) o obvodu kmene 510 cm a výšce 24 m roste u samoty čp. 15. Mezi lidmi se tradovalo, že lípy vyzařují pozitivní energii, proto je často sázeli nedaleko svých obydlí a poté na lavičkách pod nimi rádi odpočívali.

Příloha č. 4 STRATEGIE A KONCEPCE

Realizované strategie nadregionálního charakteru

- Obnovená strategie EU pro udržitelný rozvoj
- Evropa 2020
- Územní agenda Evropské unie 2020
- Strategie regionálního rozvoje ČR 2014–2020
- Národní strategie rozvoje cyklistické dopravy České republiky pro léta 2013–2020
- Dopravní politika ČR pro období 2014–2020 s výhledem do roku 2050
- Národní strategie bezpečnosti silničního provozu 2011–2020
- Koncepce památkové péče v ČR 2011–2016
- Národní koncepce podpory rodin s dětmi (2008)
- Národní strategie ochrany práv dětí (2012)
- Politika územního rozvoje ČR (2008)
- Koncepce bydlení České republiky do roku 2020
- Koncepce státní politiky cestovního ruchu v ČR 2014–2020
- Národní inovační strategie ČR 2012–2020
- Státní energetická koncepce ČR 2010–2030
- Národní politika výzkumu, vývoje a inovací 2009–2015
- Strategie celoživotního učení ČR 2007–2015
- Dlouhodobý záměr vzdělávání a rozvoje vzdělávání soustavy ČR 2011–2015
- Národní program rozvoje vzdělávání v České republice (2001)
- Strategie prevence kriminality 2012–2015
- Zdraví 21 – Dlouhodobý program zlepšování zdravotního stavu obyvatelstva ČR
- Strategie pro růst – české zemědělství a potravinářství v rámci Společné zemědělské politiky v EU po roce 2013
- Akční plán pro biomasu v ČR 2012–2020
- Koncepce řešení problematiky ochrany před povodněmi v ČR s využitím technických a přírodě blízkých opatření (2010)
- Zásady státní lesnické politiky (2012)
- Politika ochrany klimatu ČR 2009–2020
- Státní program ochrany přírody a krajiny ČR 2009–2020
- Strategický rámec udržitelného rozvoje ČR (2010)
- Strategie ochrany biologické rozmanitosti ČR (2005)
- Státní politika životního prostředí ČR 2012–2020

Koncepce

- Strategie podpory využití potenciálu kulturního dědictví 2014+
- Národní akční plán podporující pozitivní stárnutí 2013 - 2017
- Národní akční plán ČR pro energii z obnovitelných zdrojů 2010–2020
- Koncepce podpory malých a středních podnikatelů 2014–2020
- Strategie vzdělávání pro udržitelný rozvoj ČR 2008–2015

- Koncepce včasné péče o děti ze sociokulturně znevýhodňujícího prostředí v oblasti vzdělávání (2005)
- Koncepce ochrany obyvatelstva do roku 2020 s výhledem do roku 2030
- Koncepce požární prevence ČR 2012–2016
- NEHAP ČR - Národní akční plán zdraví a životního prostředí (1998)
- Akční plán pro rozvoj ekologického zemědělství v letech 2011–2015
- Rámec programů udržitelné spotřeby a výroby ČR (2006)

Realizované strategie týkající se detailu území MAS Bojkovska

- Strategie rozvoje Zlínského kraje 2009-2020
- Program rozvoje územního obvodu Zlínského kraje 2013-2016
- Regionální inovační strategie Zlínského kraje (2013-2020)
- Akční plán regionální inovační strategie Zlínského kraje (2013-2014)
- Plán péče o Chráněnou krajinnou oblast Bílé Karpaty na období 2012–2021
- Strategie rozvoje cestovního ruchu území Bílých Karpat – Kopanic 2012
- Strategické plány obcí, mikroregionů MAS (kapitola 3.3.1. Koordinace a řízení rozvoje)