

MAS Lužnice o. s.

Strategie komunitně vedeného místního rozvoje MAS Lužnice 2014-2020

Pracovní verze, neprošlo jazykovou korekturou



EVROPSKÁ UNIE
EVROPSKÝ FOND PRO REGIONÁLNÍ ROZVOJ
INVESTICE DO VAŠÍ BUDOUCNOSTI



MINISTERSTVO
PRO MÍSTNÍ
ROZVOJ ČR

Obsah

Obsah.....	2
1 Základní informace o MAS.....	4
2 Analytická část.....	11
2.1 Základní informace o obcích na území působnosti MAS Lužnice	11
2.2 Charakteristika nadřazených územních celků.....	22
2.3 Řízení obcí, informovanost, spolupráce.....	30
2.4 Podnikání a cestovní ruch	35
2.4.1 Podnikání.....	35
2.4.2 Cestovní ruch	40
2.5 Zemědělství a lesnictví.....	54
2.6 Infrastruktura a životní prostředí.....	58
2.6.1 Technická infrastruktura.....	58
2.6.2 Bydlení	61
2.6.3 Dopravní infrastruktura	62
2.6.4 Životní prostředí	67
2.7 Sociální oblast, vzdělávání a volný čas	73
2.7.1 Obyvatelstvo	73
2.7.2 Vzdělávání a školství.....	92
2.7.3 Kultura, sport a volný čas	100
2.7.4 Sociální oblast.....	102
2.7.5 Zdravotnictví.....	104
2.7.6 Bezpečnost.....	104
2.8 Vyhodnocení rozvojového potenciálu území.....	106
3 Strategická část.....	115
3.1 Přehled cílů a opatření.....	115
1 Klíčová oblast podnikání a cestovní ruch	119
1.1 Strategický cíl: Rozvoj podnikatelských aktivit v regionu	119
1.2 Strategický cíl: Rozvoj cestovního ruchu.....	123

2 Klíčová oblast zemědělství a lesnictví.....	130
2.1 Strategický cíl: Rozvoj zemědělské činnosti	130
2.2 Strategický cíl: Rozvoj lesnictví	136
3 Klíčová oblast infrastruktura a životní prostředí	139
3.1 Strategický cíl: Rozvoj infrastruktury v regionu	139
3.2 Strategický cíl: Zlepšování stavu životního prostředí.....	147
4 Klíčová oblast sociální, vzdělávání a volný čas	153
4.1 Strategický cíl: Rozvoj kultury, sportu, a trávení volného času	153
4.2 Strategický cíl: Rozvoj sociální oblasti, vzdělávání a péče o děti	158



1 Základní informace o MAS

Identifikace právnické osoby a její orgány:

MAS Lužnice o. s. se sídlem v Sudoměřice u Bechyně 105, 391 72 Sudoměřice u Bechyně zastoupené Stanislavem Houdkem, předsedou sdružení.

IČO: 26677849

Právní forma: Občanské sdružení

Popis místního partnerství a jeho orgány:

Členy MAS Lužnice o. s. jsou: obce Březnice, Malšice, Radětice, Rataje, Stádlec, Sudoměřice u Bechyně, Záhoří, Želeč a od roku 2014 také Libějice. Podnikatelský sektor zastupuje Jiří Šonka - majitel Farmy u lesa, František Douša - SHR, Zuzana Landová, Josef Matyášek - majitel penzionu, Jan Nociar, Jaroslav Novotný - Rosa Sudoměřice spol. s r. o., Alena Šimáková, Hana Trešlová - Jezdecký klub Sudoměřice, Martin Zalubel a neziskový sektor je zastoupen TJ ZD Radětice, Junákem Bechyně, TJ Sokol Želeč, SDH Sudoměřice u Bechyně, OS Tatrmani, OS Klášter a TJ Sokol Sudoměřice u Bechyně.

Území, na kterém MAS Lužnice, o.s. působí, zahrnuje celkem 38 obcí. Jsou to: Bechyně, Soběslav, Březnice, Černýšovice, Dobronice u Bechyně, Haškovcova Lhota, Hlavatce, Hodětín, Hodonice, Komárov, Malšice, Radětice, Rataje, Skrýchov, Stádlec, Sudoměřice u Bechyně, Záhoří, Želeč, Slapy, Bečice, Řepeč, Lom, Libějice, Skalice, Košice, Dlouhá Lhota, Skopytce, Krátošice, Katov, Dírná, Třebějice, Krtov, Choustník, Budislav, Chotěmice, Psárov, Mlýny, Chrbonín.

ČLENSKÉ OBCE MAS LUŽNICE o. s.

Správní obvod obce
s pověřeným obecním úřadem

- Bechyně
- Sezimovo Ústí
- Tábor

- obce
- katastrální území



SO ORP SOBĚSLAV



Správní obvod obce
s pověřeným obecním úřadem

- Soběslav

- obce
- katastrální území

→ území náleží k obci ve směru šipky



Historie MAS, zkušenosti s rozvojem území:

Mas Lužnice (Místní akční skupina) je občanské sdružení, které vzniklo 30. 9. 2004, jeho stanovy byly zaregistrovány Ministerstvem vnitra ČR 26. 10. 2004. Cílem sdružení je realizovat program LEADER v regionu.

V roce 2005 byl v rámci programu Leader+ podpořen projekt „Rozvoj partnerství v mikroregionu Lužnice“. MAS Lužnice o. s. v rámci tohoto projektu uspořádala tři cykly školení, jejichž náplní byla počítačová gramotnost, řízení projektového cyklu a grantové příležitosti pro rozvoj regionu. MAS Lužnice, o.s. také aktualizovala integrovanou strategii rozvoje mikroregionu Lužnice, která byla

propagována při různých společenských akcích (např. Balónové létání), kde měli účastníci možnost vznášet dotazy, připomínky, či se přímo zapojit do práce na strategii. Byl vytvořen propagační materiál formou prezentační brožurky.

Dosud realizované programy a projekty byly zaměřeny zejména na obce. Na základě jejich realizace byla stanovena strategie společného rozvoje, obce v území byly vybaveny základní výpočetní technikou a byl zajištěn odborný růst členů MAS.

MAS Lužnice již druhým rokem byla úspěšným příjemcem příspěvku na činnost místních akčních skupin. Finanční prostředky použila na zhotovení žádosti do programu Leader ČR 2007, na vzdělávací semináře pro členy MAS i širokou veřejnost, na poradenskou činnost a zpracovávání žádostí, na aktualizaci a doplnění katalogu projektů, na vytvoření katalogu podnikatelů a služeb a na propagační materiály.

Účast v projektech spolupráce:

Stezka z Týna na Onen Svět a zpět

Jedná se o dva projekty, které propojují tři mikroregiony naučnou stezkou. Na již stávající turistické stezce je instruován mobiliář zvyšující atraktivitu, hrací prvky mimo lesní úseky, bezpečnost a rekreační funkce stezky. Spolu spolupracují MAS Lužnice, MAS Střední Povltaví a MAS Vltava.



Realizace: 2009 – 2011

Regionální značka

Projekt se zabývá vytvořením regionální značky, která slouží hlavně k propagaci výrobků a služeb. V návaznosti na průzkum místního trhu bude vyhlášena soutěž o nejlepší výrobek z mikroregionu. Všichni výrobci a poskytovatelé služeb z mikroregionu, kteří se přihlásí a splní určitá kritéria, získají certifikát s logem regionální značky. Spolu spolupracují MAS Lužnice, MAS Střední Povltaví a MAS Vltava.



Realizace: 2010 – 2011

Venkovská tržnice III.

Cílem projektu je zlepšit kvalitu života místních obyvatel a snížit závislost regionu na vnějších zdrojích. Projekt podporuje vzdělávání, rozvoj služeb, podnikání, vzájemnou spolupráci a komunikaci lidí, kteří žijí na území partnerských místních akčních skupin. Na projektu spolupracovala MAS Lužnice, o.s. s MAS svatého JANA z Nepomuku, MAS Vltava, MAS Krajina





srdce, MAS Nad Orlicí, MAS Podchlumí a MAS Pošembeří.

Realizace: 2011 – 2013

Lidová řemesla v mikroregionu Lužnice a Vltavotýnsko

Projekt se zaměřuje na oživení a rozvoj tradičních lidových řemesel v mikroregionech Lužnice a Vltavotýnsko, představení daného řemesla, jeho historie, dobového nářadí a materiálu. Jeho smyslem je oslovit širokou veřejnost, trvale se setkávat a posilovat pocit místní sounáležitosti, poznávat místní specifika obou mikroregionů a zachovávat místní tradice a zvyky pro další generace. V rámci projektu byly vybaveny řemeslné dílny v obou mikroregionech a pořádalo se několik tematických řemeslných kurzů.



Realizace: 2013 – 2014

TOULAVA – turistická oblast

Projekt je zaměřen na vytvoření společné turistické oblasti, která byla pojmenovaná osobitým a unikátním názvem TOULAVA. V rámci projektu byla vytvořena strategie rozvoje cestovního ruchu turistické oblasti a také konkrétní realizaci vybraných marketingových aktivit, za účelem propagace turistické oblasti, aktivní zapojení obyvatel a provozovatelů turistických aktivit a zařízení cestovního ruchu působících v regionu, ale také potenciálních a stávajících turistů. Hlavním cílem projektu byla ucelená, smysluplná a konkurenceschopná turistická oblast řízená efektivně fungujícím destinačním managementem. Realizace projektu má v konečném důsledku příznivé dopady na posílení identity, patriotismus, růst pracovních příležitostí ve službách a zvýšení kvality života obyvatel regionu. Do projektu jsou zapojeny MAS Lužnice, Občanské sdružení MAS KRAJINA SRDCE, MAS Sedlčansko, o.p.s. a MAS Střední Povltaví.



Realizace: 2012 – 2014

Členové Výběrové komise MAS Lužnice, o.s.

Jméno a příjmení	Zastupující subjekt
Kratochvílová Šárka	TJ Sokol Sudoměřice u Bechyně
Šonka Jiří	Soukromý zemědělec
Machander Miloslav	TJ Sokol Želeč
Šimáková Alena	Fyzická osoba
Matyášek Josef	Fyzická osoba
Roman Martin	Obec Březnice
Svoboda Josef	Obec Radětice
Prášková Zdena	Obec Zahoří
Šafránek Roman	Obec Rataje
Douda Radek	Soukromý zemědělec - náhradník
Novotný Jaroslav	Rosa Sudoměřice spol. s r. o. – náhradník

Členové Výboru MAS Lužnice, o.s.

Jméno a příjmení	Zastupující subjekt
Houdek Stanislav	Obec Sudoměřice u Bechyně
Stejskal Ladislav	Obec Želeč
Šebková Miloslava, MBA	Obec Malšice
Zeman Bohumil	SDH Sudoměřice u Bechyně
Brůček Josef	OS Tatrmáni
Mgr. Svobodová Martina	OS Klášter
Houdek Karel	TJ ZD Radětice

Členové Kontrolní komise MAS Lužnice, o.s.

Jméno a příjmení	Zastupující subjekt
Šonka Jiří	Soukromý zemědělec
Novotný Jiří	Junák středisko Bechyně
Kelich Milan, Ing	Obec Stádlec

Přehled členů týmu pro přípravu a zpracování strategie

Stanislav Houdek – předseda MAS Lužnice, spolupráce a komunikace s partnery a členy při tvorbě komunitně vedeného místního rozvoje pro období 2014 - 2020

Bc. Daniel Rosecký – manažer MAS Lužnice pro tvorbu strategie komunitně vedeného místního rozvoje pro období 2014 – 2020

Ing. Jana Burianová – administrátor MAS Lužnice

Hana Poborská – administrativní pracovník MAS Lužnice

Ing. Petr Vozábal – odborný pracovník pro oblast infrastruktura a životní prostředí

Ing. Jan Kopáček - odborný pracovník pro oblast zemědělství a lesnictví

Jana Pokorná - odborný pracovník pro oblast podnikání a cestovní ruch

Členové pracovních skupin pro tvorbu strategie komunitně vedeného místního rozvoje:

Jaroslav Novotný	pracovní skupina zemědělství a lesnictví
Ing. Milan Kelich	
Jiří Kodad	
Ing. Jaroslav Vacek	
Ing. Ladislav Hájíček	
Ing. Karel Houba	
Miroslav Švejda	
Jiří Novotný	pracovní skupina podnikání a cestovní ruch
Ing. Věra Štěpánková	
Karel Tomandl	
Mgr. Jaroslav Matějka	
Ing. Jindřich Bláha	
Josef Brůček	pracovní skupina sociální, vzdělávání a volný čas
Vlastimil Hanzlík	

Mgr. Štěpán Ondřich	
PaedDr. Jan Svoboda	
Martin Roman	
Mgr. Jiří Beneš	
Ing. Libuše Černá	
Miloslav Machander	
Ing. Dr. Romana Novotná	
Ing. František Novák	
Zdeňka Prášková	pracovní skupina infrastruktura a životní prostředí
Roman Šafránek	
Ing. František Drtina	
Ing. Jaroslav Vacek	
Jaromír Honsa	

2 Analytická část

2.1 Základní informace o obcích na území působnosti MAS Lužnice



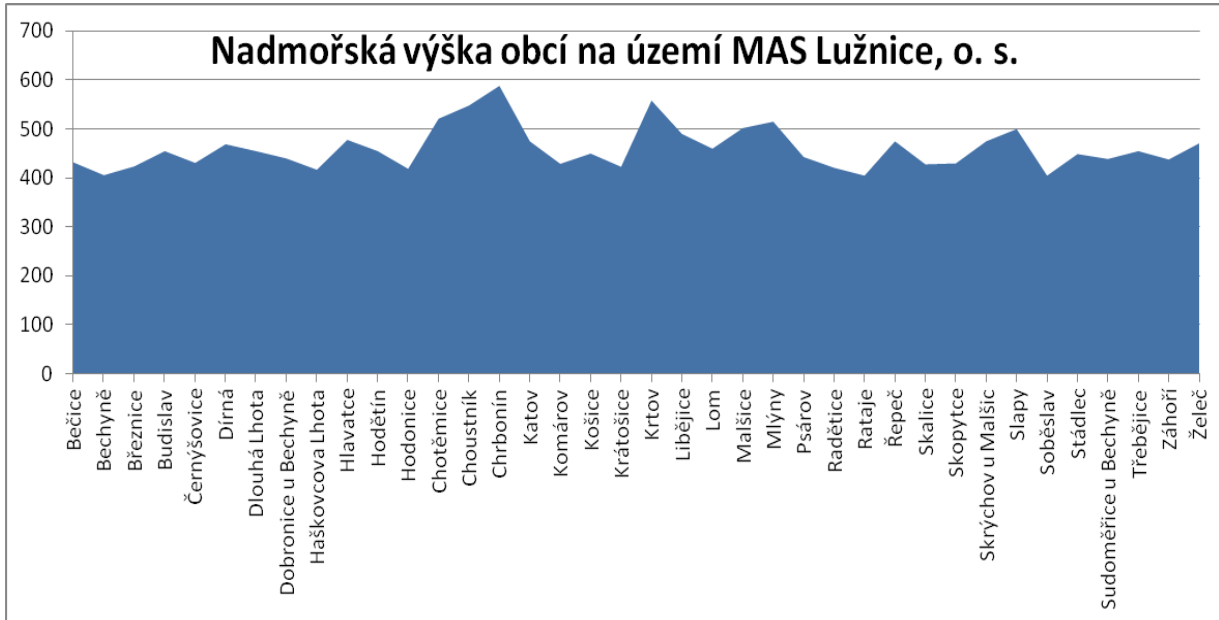
Území MAS Lužnice spadá do Jihočeského kraje, konkrétně do Táborska. Území můžeme rozdělit na dvě jádra. Prvním jádrem je město Bechyně, které je spojovacím článkem okolních vesnic západní části území MAS Lužnice (Obce z ORP Tábor). Po vstupu nového člena města Soběslav, vzniklo jakési druhé jádro, které je zase spojovacím článkem obcí na východní straně území MAS Lužnice (ORP Soběslav i Tábor).

Na sever od Bechyně leží vesnice Rataje, Radětice, Haškovcova Lhota, Dobronice u Bechyně, Stádlec, Řepeč; na severovýchod od Bechyně nalezneme Černýšovice, Bečice, Malšice, Slapy, Libějice, Lom. Sudoměřice u Bechyně, Skrýchov u Malšic a Želeč leží na východ od Bechyně. V jižní části Bechyňska se nachází Březnice, Záhoří, Hodětín a Hodonice.

Na sever od Soběslavi leží vesnice Skalice, Košice; na severovýchod od Soběslavi nalezneme Katov, Budislav, Krátošice, Skopytce, Dlouhá Lhota, Katov, Choustník, Psárov, Mlýny, Chrbonín. Na Východ od Soběslavi se nachází obce Chotěmice, Dírná a Třebějice. Na Západ od Soběslavi nalezneme dvě obce Komárov a Hlavatce.

Na severu a západě území se nachází Táborská pahorkatina patřící ke středočeské pahorkatině. Charakteristickým morfologickým rysem je koryto řeky Lužnice, do jejíhož povodí celé území patří. Profil krajiny lze charakterizovat jako mírnou pahorkatinu. Průměrná nadmořská výška se pohybuje

kolem 460 metrů nad mořem. Nejvýše položenou vesnicí je Chrbonín (588 m n.m.) a nejniže položenou vesnicí jsou Rataje a město Soběslav (405 m n.m.).



Bečice

Obec Bečice se nachází v Jihočeském kraji v okrese Tábor, první písemná zpráva pochází z r. 1283. Obec se nachází v nadmořské výšce 432 m. V letech 1959 -1990 byla obec vedena jako část obce Malšice. Od roku 1990 byl zřízen samostatný obecní úřad. Zdravotní středisko, lékárna, pošta, nákupní středisko, základní škola a mateřská školka je v obci Malšice ve vzdálenosti 3 km. V blízkosti obce je zřícenina hradu Příběnice a poslední empírový řetězový most v Evropě, původně byl přes Vltavu v Podolsku.

Bechyně

Město Bechyně leží v průměrné výšce 406 metrů nad mořem. Celková katastrální plocha obce je 2127 ha, z toho orná půda zabírá 43 procent. Kolem jedné třetiny výměry je obec zalesněná. Vzhledem ke geografické poloze bychom našli v obci velmi málo ploch s travním porostem. Bechyně se rozkládá asi 25 kilometrů jihozápadně od Tábora. Bechyně se dále dělí na tři části, konkrétně to jsou: Bechyně, Hvožďany a Senožaty. První zmínku o obci nalezneme v historických pramenech v roce 1323. Zachovalé historické jádro města představuje od roku 1990 jednu z nejhodnotnějších městských památkových zón v Čechách.

Březnice

Obec Březnice se rozkládá asi 22 kilometrů jihozápadně od Tábora. Pro využití volného času je v obci k dispozici sportovní hřiště. Dále bychom zde našli knihovnu a poštovní úřad. Obec leží v průměrné výšce 424 m. n. m.. Celková katastrální plocha obce je 691 ha, z toho orná půda zabírá 59 %, lesy zabírají pouze kolem jedné desetiny katastru obce. Menší část plochy obce zabírají také louky (méně než jednu třetinu). První zmínku o obci nalezneme v historických pramenech v roce 1293.

Budislav

Obec **Budislav** se nachází 19 km jihovýchodně od Tábora a 11km severně od Soběslavi směrem ke Kamenici nad Lipou. Budislaví protéká Černovický potok. Leží v nadmořské výšce 455m. n. m. První zmínka o vsi pochází z roku 1357, kdy na tomto místě byla založena osada Vladykou Budislavem. Od té doby nese jméno svého zakladatele. Původní vladycká tvrz byla roku 1754 přestavěna a na jejím místě dnes stojí zámek, který slouží starším občanům jako domov pro seniory. Dominantou obce je Budislavská hora, která sahá do výšky 560m. n. m.

Černýšovice

Obec Černýšovice se rozkládá asi patnáct kilometrů jihozápadně od Tábora. V obci žije 70 obyvatel. Černýšovice se dále dělí na dvě části, Černýšovice a Hutě. Obec Černýšovice leží v průměrné výšce 431 metrů nad mořem. Celková katastrální plocha obce je 1013 ha, z toho 40 % orné půdy. Lesy zabírají cca jednu polovinu katastrálního výměru obce. První zmínku o obci nalezneme v historických pramenech v roce 1390.

Dírná

Obec Dírná leží v okrese Tábor, 27 km jihovýchodně od Tábora a 10 km východně od města Soběslav, na trase cyklotrasy Greenways z Prahy do Vídně, dlouhé 425 km. Leží ve výšce 469 m. n. m. Protéká jí Dírenský potok. Historie obce sahá do 14. Století, podle pověsti dokonce základy obce sahají až do 9. století. Obec získala v hodnocení Vesnice roku v roce 200 bílou stuhu za práci s mládeží, v roce 2001 se stala jihočeskou vesnicí roku.

Dlouhá Lhota

Obec Dlouhá Lhota leží asi 6 km západně od Plané nad Lužnicí (měřeno vzdušnou čarou) a ze tří stran je obklopena lesy. Není dlouhá jako příslovečné Lovosice a hodně jejich usedlostí je rozhozeno v údolí okolo rybníka. Leží v nadmořské výšce 455 m. n. m. Ves je poprvé písemně připomínána v roce 1396. Tehdy přináležela k Raděninu. Ale farou patřila k Choustníku. Její část patřila v 16. Století tábořské obci a v roce 1547 byla postoupena králi. Později se dostala k Choustníku. V roce 1842 se opět vrátila k Raděninu.

Dobronice u Bechyně

Obec Dobronice u Bechyně se rozkládá asi patnáct kilometrů jihozápadně od Tábora a nachází se v průměrné výšce 440 m. n. m. Dobronicemi protéká řeka Lužnice a Dobronický potok, který se do Lužnice vlévá. Celková katastrální plocha obce je 899 ha, z toho orná půda zabírá pouze 14 %. Dvě

třetiny katastru obce jsou pokryty lesem. První zmínku o obci nalezneme v historických pramenech v roce 1220.

Haškovcova Lhota

Obec Haškovcova Lhota se rozkládá asi 19 kilometrů jihozápadně od Tábora a leží v průměrné výšce 417 metrů nad mořem. Celková katastrální plocha obce je 303 ha, z toho orná půda zabírá 62 %. Lesy zabírají pouze kolem jedné desetiny katastru obce. Menší část plochy obce zabírají také louky (méně než jednu třetinu). První zmínku o obci nalezneme v historických pramenech v roce 1511.

Hlavatce

V místech, kde řeka Lužnice spěje k Táboru a jihozápadně se vrací směrem k Bechyni, kde se úrodná půda soběslavských Blat začíná mírně zvedat v Táborskou pahorkatinu, se nachází malebná obec Hlavatce. Název obce je odvozen od slova *hlavatci*, tj. lidé hlavatí, mající velkou hlavu. První písemná zmínka o ní se vyskytuje roku 1250 v souvislosti s předáním určitého majetku králem Václavem biskupství pražskému, včetně pozemků ve vsi Hlavatce (*in villa Glauathci*). Již v roce 1354 byla v Hlavatcích obsazena fara. Ve 14. století zde bylo vladycké sídlo, tvrz Roubíků, která byla prý v místech statku "u Dvořáků", čp. 49. Pan Jindřich Roubík z Hlavatec byl známým válečníkem doby Jiřího z Poděbrad spolčený s rožmberskou stranou. Když se však Jan z Rožmberka přiklonil k uherskému králi Matyáši, stal se z Jindřicha Roubíka z Hlavatec zarputilý nepřítel rodu Rožmberků, který opanoval Netolice. S vymřením rodu Roubíků po roce 1530 byla ves rozdělena na dvě části, které pak přešly do vlastnictví Petra Voka z Rožmberka. Obec leží v nadmořské výšce 478 m. n. m.

Hodětín

Obec Hodětín se rozkládá asi 22 kilometrů jižně od Tábora. Hodětín se dále dělí na tři části: Blatec, Hodětín a Novou Ves. Obec leží v průměrné výšce 455 m n. mořem. Celková katastrální plocha obce je 1896 ha, z toho orná půda zabírá pouze 24 %. Více než polovina výměry obce je porostlá lesem. První zmínku o obci nalezneme v historických pramenech v roce 1521.

Hodonice

Obec Hodonice leží jihovýchodně od Bechyně na silnici, jež spojuje silnici Tábor a Týn n.Vlt. a je od Bechyně 4,6 km vzdálena. Leží na rovině 419 m nad mořem, nemá mimo nepatrné strouhy, která se vlévá západně do Židovy strouhy (přírodní památka), žádné větší a stálější vody. Prahorní rula jest stávající horninou. Holé rulové skály osázeny byly smrkovými lesy, okr.spr. komise zařídila zde lomy a připravuje štěrk na okr.silnice. Obec Hodonice se rozkládá asi 22 kilometrů jihozápadně od Tábora. Celková katastrální plocha obce je 948 ha, z toho orná půda zabírá pouze 28 %. Přibližně jedna třetina výměry obce je zalesněná. Hodonice se připomínají již roku 1268, kdy dne 3.srpna je postoupil biskup Jan III. králi Přemyslu Otakaru II.

Chotěmice

Chotěmice je jméno staročeského vladyckého rodu. V znamení měl štít s příčnými pruhy a znamení vylétající husy. Původní sídlo Chotěmice u Soběslavě. První písemný záznam je uváděn již z roku 1381. Chotěmice byly v té době vladčí sídlo s tvrzí, původní majetek vladycké rodiny z Chotěmic. Obec leží v nadmořské výšce 521 m. n. m.

Choustník

Obec se nachází v nadmořské výšce 548 m. n. m. První zmínky o hradu Choustník pocházejí z poloviny 13. století - okolo roku 1252, kdy byl založen rodem pánů Poděbradských, kteří se později psali z Choustníka a jimž toto místo daroval výměnou za Poděbrady král Přemysl. Hrad vybudoval Beneš, syn Hroznaty z Poděbrad. Znak pánů z Choustníka, zlatý žebřík na modrém poli pochází od krále Vladislava z roku 1158, který jím odměnil Jindřicha, předka pozdějších pánů z Choustníka za to, že při dobývání Milána jako první vylezl na hradby města. Byli také příbuzní mocného rodu Vítkoviců, avšak rod pánů z Choustníka vymřel počátkem 15. století. Poslední z tohoto rodu byl Heřman z Choustníka, přisedlí zemského soudu, nejvyšší komorník a nejvyšší hofmistr, který však již dávno na hradě nežil. Roku 1322 byl hrad Choustník prodán trhovou smlouvou Petru z Rožmberka, sídlícímu v té době na nedalekých Příběnicích. Tím se hrad dostal do rukou tohoto mocného rodu a byl jeho předsunutou baštou po dobu 275 let. Páni z Rožmberka však na hradě Choustník nesídlili, ale ustanovili zde svého purkrabího. V rodu pánů z Rožmberka byl hrad Choustník až do konce 16. století. Roku 1597 prodal pan Petr Vok z Rožmberka hrad se vším příslušenstvím (poplužním dvorem, pivovarem, založeným roku 1563, chmelnicí, mlýnem, pilou, zahradami, štěpnicemi, ovčínem a 8 vesnicemi) Jiřímu Homutovi z Harasova za devět tisíc kop grošů českých. Novému pánovi prostorný a studený hrad nevyhovoval a proto když roku 1599 koupil tvrz Radenín, přestěhoval se tam. Od těch dob málo přístupný a větrům otevřený hrad Choustník byl opuštěn docela a začalo jeho chátrání.

Chrbonín

Obcí protéká Chrbonínský potok, jež napájí rybník Za Vsí. Dva rybníky u jihovýchodního okraje obce se podle původního majitele sousedního stavení čp. 49 nazývají Židů. Obec leží v nadmořské výšce 588 m. n. m. První písemná zmínka o obci pochází z roku 1379. Původně byl Chrbonín součástí choustnického panství, po roce 1620 patřil k radenínskému, a později jej získal rod Kolowrat-Krakowský, jenž jej vlastnil až do roku 1878. Když byla zrušena roboty, Chrbonín byl sloučen s vedlejší Vlčevsí, ale už roku 1875 se stal samostatnou obcí. V letech 1976 - 1989 byl Chrbonín součástí Choustníka, nicméně roku 1990 se opět osamostatnil.

Katov

Obec Katov se nachází ve vzdálenosti 8 km západně od města Soběslav, 13 km jihozápadně od města Veselí nad Lužnicí, 14 km severozápadně od města Sezimovo Ústí a 18 km severozápadně od města Tábor. Obec leží v malebné krajině na přechodu Českobudějovické pánve a Českomoravské vrchoviny v sousedství mnoha rybníků, krásných lesů a luk v nadmořské výšce 475 m n. m. V roce 1993 došlo k oddělení od obce Budislav.

Komárov

Obec Komárov se nachází v okrese Tábor, kraj Jihočeský. Komárov je malá vesnička v oblasti mezi Soběslaví a Bechyní na vyvýšeném místě na okraji bývalých bažin. Komárov patří do oblasti Soběslavských Blat, pro kterou je typická architektura tzv. Selského baroka. Leží v nadmořské výšce 429 m. n. m. Roku 1995 byl Komárov vyhlášen vesnickou památkovou rezervací. První písemná zmínka o obci pochází z roku 1492. Kolem poloviny 19. století obec patřila pod Bechyni, což bylo obzvláště kvůli špatnému spojení nevýhodné. Až po 2. sv. válce uspěly snahy o převedení pod správu města Soběslav. Komárov se pyšní bohatými selskými statky přestavěnými na začátku 19. století z původních dřevěných na zděné a vyzdobenými ve stylu selského baroka. O to se zasloužil také v 60. letech 19. století zedník-lidový umělec Martin Paták pocházející z nedaleké Vlastiboři.

Košice

Obec Košice se nachází nedaleko Soběslavi v jihočeském kraji. Leží v nadmořské výšce 450 m. n. m. Historie obce sahá až do 13. století. První zmínka o obci Košice pochází z roku 1252. Majitelé vsi se různě měnili, původně patřili k hradu Choustník, r.1454 přešli pod Brandlín. V 15. století zde byli dva páni, část patřila zemanskému dvoru Jana Rohlíka, zbytek obce držel Kunštát z Tučap. Po vlastnictví Choustníku v letech 1547 až 1594 přešly Košice do vlastnictví Tábora. Pak se ještě několikrát změnil majitel, ať to byla Planá nebo později, až do 19. století, zemanský dvůr v Želči. Obec tvoří 3 části: Košice, Borek, Doubí.

Krátošice

Obec Krátošice leží na odbočce okresní silnice z Plané nad Lužnicí do Choustníku. Od Soběslavě je vzdálena 8 km, od Plané 6 km. K obci patří též samota Cabrky. Jméno obce vzniklo z osobního jména Kratoša. Historie obce sahá již od roku 1250. Obec leží v nadmořské výšce 423 m. n. m. Rozhledna Čermákův vrch se tyčí na západním okraji obce.

Krtov

Obec Krtov se nachází v regionu Tábor, kraj Jihočeský. Obec Krtov leží v Jihočeském kraji, jihovýchodním směrem od Tábora, jihozápadně od Černovic, východně od Přírodního parku Turovický les. Obec leží v nadmořské výšce 558 m. n. m. První písemná zmínka o obci pochází z roku 1379. Název obce pochází od slova „Krt“, což dříve znamenalo krtek. Těchto zvířat v okolí obce dříve mnoho nacházelo a vyskytují se i do dnes. Přesné datum založení obce není známo. Samospráva nad obcí byla obnovena v roce 1990. Před tímto rokem patřila pod MNV v Choustníku.

Libějice

Vesnice Libějice (původním názvem Libějovice) má hluboké historické kořeny. Vesnice je raně středověkého původu, první písemná zpráva o obci pochází z roku 1379 (podle tzv. urbáře Rožmberského z roku 1379). Obec Libějice se nachází cca 7 km jižně od města Tábor v nadmořské výšce 490 m. n. m., rozloha katastrálního území obce činí 295 ha. Na okraji katastru obce Libějice je

železniční zastávka elektrické dráhy Tábor – Bechyně, která nese název Libějice. Tato trať je v provozu od roku 1903 a byla první železniční dráhou ve střední Evropě, která byla od počátku stavěna i provozována jako elektrická. Autorem projektu dráhy je významný český technik, průmyslník a vynálezce František Křižík.

Lom

První písemná zmínka o obci pochází z roku 1347. Obec v nadmořské výšce 460 metrů leží 3,5 km východně od obce Malšice; 6 km jihozápadně od města Tábor; 5 km západně od města Planá nad Lužnicí; 12,5 km severozápadně od města Soběslav; 5 km severně od vsi Želeč (okres Tábor); protéká jí Lomský potok do Maršovského potoka a ten pod Planou nad Lužnicí ústí do Lužnice. Obcí Lom prochází dálková **cykloturistická trasa Greenways** Praha – Wien, spojující hlavní města České republiky a Rakouska. Je středně náročná, má žluto-černé dopravní značení; z Prahy – Újezda až do Lomu běží po trase č. 11 a z Lomu přes Jindřichův Hradec do Slavonic po trase č. 32.

Malšice

První zmínka o obci pochází z roku 1279. Obec se nachází 8 km od Tábora a 15 km od Bechyně. Leží v nadmořské výšce 502 m. n. m. V roce 1868 byly Malšice městysem; od 27. června 2008 jsou jím opět. Obec má dobré autobusové i vlakové spojení, je zde (a také v obcích Čenkov, Třebelice a Všechlapy) železniční zastávka na elektrické dráze Tábor – Bechyně, známé první elektrifikované železniční trati v Česku z roku 1903. V sezóně zde zastavuje zvláštní historický vlak z Křižíkovy éry.

Mlýny

Obec Mlýny leží v údolí Chrbonínského a Černovického potoka při silnici z Černovic do Soběslavi. Od Černovic je vzdálená osm, od Soběslavi šestnáct kilometrů. Chrbonínský potok se na jižním okraji obce vlévá do potoka Černovického, který dále teče přes Tučapy, a v Soběslavi se vlévá do Lužnice. Obec leží v nadmořské výšce 515 m. n. m. V okolí je několik vrchů. Na severozápadě je to „Hájek“ (554 m n m), na západě „Choustník“ (689 m n m) a na jihovýchodě, asi kilometr vzdálen, je vrch „Strážiště“ (604 m n m). Na východním okraji obce, vpravo od silnice do Černovic, mezi obytnou zástavbou a areálem zemědělských staveb, se nachází chráněné území „Křemenného valu“. V okolí jsou louky a pole, za nimi pak je obec obklopena převážně jehličnatými lesy.

Psárov

Obec Psárov se nachází v okrese Tábor, kraji Jihočeském a to při jeho východní hranici. Za Psárovem se nachází hranice s krajem Vysočina. Obec leží v nadmořské výšce 443 m. n. m. první písemná zmínka pochází z roku 1379. Název pochází pravděpodobně z dávného osobního jména Psář. Psárovem prochází cyklostezka č. 1183, spojující Černovice (ž.st. Černovice u Tábora) s Košicemi; osadou Tříklasovice prochází červeně značená turistická stezka (Jindřichův Hradec-Deštná-) Březina-Mlýny. Obec je vhodná pro letní cykloturistiku i pěší výlety. Asi 6 km od obce se nachází zřícenina hradu Choustník a 8 km jižním směrem leží hojně navštěvovaný státní zámek Červená Lhota.

Radětice

Obec Radětice se rozkládá přibližně 22 kilometrů jihozápadně od Tábora. Protéká zde říčka Smutná. Obec leží v průměrné výšce 421 metrů nad mořem. Celková katastrální plocha obce je 1471 ha, z toho orná půda zabírá pouze 37 %. Lesy zabírají asi jednu polovinu katastrálního výměru obce. První písemná zmínka o obci pochází z roku 1291. Kaple na okraji obce má nad vchodem uvedenou dataci 1837. V půlkruhu je tento nápis: Svatá Maria oroduj za nás. V obci se nachází Mohylník – 100 mohyl (archeologické naleziště v lese Soví a 14 mohyl (archeologické naleziště) v lese Poušť. U obce je Rozhledna a nese stejnojmenný název Radětice.

Rataje

Obec Rataje se rozkládá asi osmnáct kilometrů jihozápadně od Tábora. Protéká zde říčka Smutná. Rataje se dále dělí na dvě části: Kozín a Rataje. Obec leží v průměrné výšce 405 metrů nad mořem. Celková katastrální plocha obce je 1077 ha, z toho orná půda zabírá 47 %. Zhruba jedna třetina výměry obce je zalesněná. První písemná zmínka o obci pochází z roku 1352.

Řepeč

Obec Řepeč leží v jižních Čechách ve vzdálenosti 17 km jihozápadně od okresního města Tábora. Katastrální území má rozlohu 1279 ha. Obec leží v geomorfologické oblasti Bechyňské pahorkatiny v povodí řeky Lužnice, terén je mírně vlnitý s poměrně značným zastoupením lesů. Obec leží v nadmořské výšce 475 m. n. m. Historie obce Řepeč je zachycena v Kronice, přesněji Pamětní knize obce Řepče, která byla založena dne 20. srpna 1927. Obsahuje dva díly, z nichž první má celkem 200 stran a zahrnuje období od roku 1927 do roku 1960, druhý díl pokračuje až do období roku 1985. U zrodu kroniky stál 1. kronikář naší obce p. František Brožek (narodil se 3.8.1898 v Přehořově, od roku 1919 učil na obecné škole ve Stádlci, v roce 1924 byl přeložen na Obecnou školu v Řepči, kde působil až do července 1927, látku na kroniku prý čerpal ze zápisů řídicího učitele Františka Housky a ze školní kroniky). První statě kroniky se týkají informací o nejstarší historii obce Řepeč tak, jak je kronikář posbíral z různých historických dokumentů. Vůbec nejstarší historie naší vsi zasahuje až do střední doby bronzové, kdy začal tato území osidlovat lid s mohylovou kulturou. Dokladem toho je 42 mohyl nalezených v lese „Atlas“ u Řepče. Ves Řepeč, pokud paměti sahají, náležela k biskupskému panství Týnu nad Vltavou. 28.5.1283 ji pro svou odlehlost prodal biskup Tobiáš Jindřichovi z Rožmberka, načež příslušela i s 20 lány k Příběnicům.

Skalice

Název Skalice pochází od srázné skály nad řekou Lužnicí, na které byla založena původní osada. Skalice leží v nadmořské výšce 428 m. n. m. Obec Skalice se skládá z obcí Skalice, Rybova Lhota, Třebišťe a Radimov. První písemná zmínka o obci pochází z roku 1265. Skalice se nachází v rekreační oblasti. Přímo pod obcí protéká řeka Lužnice, čímž je obec hojně navštěvována chataři a vodáky. Za zmínku stojí rovněž cyklostezka č. 1171, procházející obcí. Nedaleko od obce Skalice se nachází chráněné území s výskytem vzácné luční orchideje Prstnatce májového. Na okraji obce směrem na Rybovu Lhotu můžete navštívit oboru místního mysliveckého sdružení. Obec je proslulá svým

tradičním masopustním průvodem. Jistou proslulost přinesla obci i Hospoda U Rumcajse. Jihozápadně od obce Skalice se nachází mohylové pohřebiště ze 6. století př. n. l. (doba halštatská). V mohylových hrobech byly nalezeny hliněné nádoby, zbytky udidel, bronzové sekyrky, část meče, ráfy kol, unikátní bronzové vědérko k napájení koní a bronzová mísa, zdobené bronzové knoflíky a další předměty, jež jsou uloženy v depozitáři Husitského muzea v Táboře. Roku 1265 byl majitelem Skalice Vítek z rodu Vítkovců, předek pánů z Landštejna. Roku 1377 ji vlastnili bratři Vlček a Valkoun ze Sedlce, 1397 Vítek ze Želče a jeho potomci, v roce 1491 Petr Majnuš z Březnice. Též byla majetkem Jiříka Bradáče z Toušeně a v letech 1528 - 1540 jeho zetě Prokopa Hýlovce z Polkovic. Do roku 1547 patřila Táboru, pak Rožmberkům a od roku 1594 městu Soběslavi.

Skopytce

Obec Skopytce leží na jihovýchodě bývalého okresu Tábor, asi 3 km od Choustníka a 9 km od Plané nad Lužnicí. Obec se dělí na dvě části a to část Skopytce a část Chabrovice. V historických dokumentech je zmínka o obci Skopytce i její místní části Chabrovice již ve 13. Století. Majiteli obce Skopytce byli vladkyové ze Skopytc. Obec Skrychov leží v nadmořské výšce 430 m. n. m.

Skrýchov u Malšic

Obec se skládá se dvou vesnic – Skrychov a Dudov. Obec Skrychov vznikla v roce 1558 a obec Dudov datuje vznik v roce 1367. Obec leží v nadmořské výšce 475 m. n. m. Na návsi je opravená kaplička a některé cenné objekty lidové architektury – štítý a stavení s letopočtem vzniku 1881. Cenný je i prostor středu obce s parkovou úpravou a stromořadím. Jsou zde kříže a hraniční kameny okolních panství. Obec je obklopena lesním masivem, který navazuje na Černickou oboru a silnice, která tudy prochází, vede na Blata. V obci začíná Blatská stoka a je zde velká kaskáda rybníků.

Slapy

První písemná zmínka o obci pochází z roku 1379. Obec Slapy leží na území okresu Tábor a náleží pod Jihočeský kraj. Tvoří ji dvě osady – Hnojná Lhotka a Slapy. Obec se nachází asi pět kilometrů jihozápadně od Tábora a leží v nadmořské výšce 500m. n. m. První písemná zmínka o obci Slapy je z roku 1495, kdy Petr z Rožmberka odprodal obec Vítovi ze Rzávého a obec Slapy příslušela k Dobronicům. Po zrušení roboty patřila obec k politické obci Dražičkám až do r. 1889. Tohoto roku se stala obec Slapy politickou obcí s osadou Lhotkou Hnojnou (dříve Lhotka Kamenná).

Soběslav

Soběslav je historické město v okrese Tábor v Jihočeském kraji, 18 km jižně od Tábora na soutoku Lužnicea Černovického potoka, který ze tří stran obtéká historické jádro města a v minulosti byl součástí městského opevnění. Žije zde přes 7 tisíc obyvatel. Leží v nadmořské výšce 405 m. n. m. Město je přirozeným centrem pro okolní region a leží na dálnici D3 a mezinárodní silnici E55 z Prahy do Českých Budějovic a Lince. Na jihozápadním okraji města je veřejné vnitrostátní letiště. Soběslav si zachovala svůj historický půdorys, včetně středověkých valů a staveb i přes několik tvrdých architektonických zásahů do zástavby na náměstí Republiky. První zmínka pochází z roku 1293, kdy

hrad a okolní obec byla v majetku rodu Rožmberků. Městská práva obdržela Soběslav v roce 1390 a o čtyři roky později byl na místním hradě vězněn král Václav IV. V průběhu husitských válek bylo město třikrát vypáleno. V 16. století byla Soběslav jedním z nejvýznamnějších měst rožmberského panství a představovala hospodářské centrum jižních Čech s vazbami na Bavorsko a Rakousko. Město znovu utrpělo za třicetileté války i za válek napoleonských. V roce 1871 byla otevřena železniční trať vedoucí přes Soběslav, a to úsek Dráhy císaře Františka Josefa (KFJB) z Českých Velenic do Prahy. Roku 1900 měla Soběslav 442 domů a 3800 obyvatel, byly zde tkalcovny hedvábí, pivovar a další. Historické jádro města je navzdory vážnému narušení severní strany náměstí novou zástavbou (mezi Smrčkovým domem a obchodním domem) městskou památkovou zónou.

Stádlec

Městys Stádlec leží v povodí Lužnice, převážnou část území tvoří povodí jejího levostranného přítoku Oltyňského potoka, který odvádí vodu z mnoha malých rybníků ležících převážně jižně od Stádlce. Městys Stádlec má 4 katastrální území, a to Křidu, Slavňovice, Stádlec a Staré Sedlo. Městys Stádlec leží v průměrné výšce 449 metrů nad mořem. První zmínku o nalezeme v historických pramenech v roce 1287 kdy je osada zmiňována jako vlastnictví Záviše z Falkenštejna. Nachází se zde národní technická památka – Stádlecký řetězový most, který je jedním z posledních řetězových mostů ve střední Evropě. V roce 1974 byl v Podolsku rozebrán a po kusech převezen a znovu postaven na silnici III/13711 spojující Opařany přes Stádlec s Dobřejicemi.

Sudoměřice u Bechyně

Obec Sudoměřice u Bechyně se rozkládá asi 18 kilometrů jihozápadně od Tábora. Sudoměřice u Bechyně se dále dělí na tři části: Bechyňská Smoleč, Bežerovice a Sudoměřice u Bechyně. Obec leží v průměrné výšce 439 metrů nad mořem. Celková katastrální plocha obce je 2489 ha, z toho orná půda zabírá pouze 24 %. Více než polovina výměry obce je porostlá lesem. První písemná zmínka o obci pochází z roku 1352.

Třebějice

Obec Třebějice leží 2 km severozápadně od obce Dírná, v malebném a klidném prostředí mimo hlavní dopravní tah Soběslav, v blízkosti se nachází zámek Červená Lhota, Deštná u Jindřichova Hradce. Obec se nachází v nadmořské výšce 455 m. n. m. - nejvyšší bod 500 m (Třebějická hůrka), nejnižší 421 m. n. m. První písemná zmínka o obci pochází z roku 1545. To, že je obec starého založení, dokládají nálezy popelnic a keramických střepů. Do r. 1537 náležela k Dírné, po r. 1579 pozemky vráceny Třebějicím. Uprostřed obce se nachází kaple sv. Jana Nepomuckého z r. 1874, na začátku a konci obce výklenkové kaple. Obec je zajímavá uspořádáním jednotlivých statků, z nichž řadu lze označit za architektonicky hodnotné. V květnu na sv. Jana se zde koná pouť.

Záhoří

Obec Záhoří se rozkládá asi 24 kilometrů jihozápadně od Tábora a leží v průměrné výšce 438 metrů nad mořem. Celková katastrální plocha obce je 401 ha, z toho orná půda zabírá 62 %. Pětina katastru

obce je osázena lesním porostem. První písemná zmínka o obci pochází z roku 1379. Uprostřed vesnice se nachází kaplička z roku 1828 a zachovaly se i barokní selské štíty u čp. 14. V obci byly vybudovány 3 rybníky, nová budova obecního úřadu a hasičské zbrojnice. Byla také provedena výsadba zeleně a vyasfaltovány místní komunikace, po kterých je vedena též cykloturistická trasa České Budějovice - Hluboká nad Vltavou - Bechyně. V okolí obce je hojně lesů vhodných pro sběr borůvek a houbaření.

Želeč

První písemná zmínka o obci pochází z roku 1397. Obec Želeč sestává ze dvou částí: Želeč a Bezděčín. Leží uprostřed okresu Tábor, obklopeny lesy a rybníky. Leží v nadmořské výšce 471 m. n. m. Nedaleko obce se nachází skládka odpadů, na kterou je ročně ukládáno asi 50 tisíc tun odpadů z celého Táborska. V obci vzniklo muzeum zemědělských strojů a Obrazárna Špejchar.

Vybavenost obcí a služby

Vybavenost obcí a služby

Obec	V obci se nachází						
	pošta	matrika	škola	obchod	pohostinství	KD/sál	zdrav. zařízení
Bečice	-	-	-	-	ano	ano	-
Bechyně	ano	ano	ano	ano	ano	ano	ano
Březnice	ano	ano	-	ano	ano	ano	-
Budislav	-	-	-	-	-	-	ano
Černýšovice	-	-	-	-	-	-	-
Dírná	ano	ano	-	-	-	-	ano
Dlouhá Lhota	-	-	-	ano	-	-	-
Dobronice u Bechyně	-	-	-	ano	-	-	-
Haškovcova Lhota	-	-	-	-	-	-	-
Hlavatce	ano	-	-	-	-	-	-
Hodětín	-	-	-	-	-	-	-
Hodonice	-	-	-	-	-	-	-
Chotěmice	-	-	-	-	-	-	-
Choustník	ano	ano	ano	ano	-	-	ano
Chrbonín	-	-	-	ano	-	-	-
Katov	-	-	-	-	-	-	-
Komárov	-	-	-	ano	-	-	-
Košice	ano	-	*ano	ano	-	-	ano
Krátošice	-	-	-	-	-	-	-
Krtov	-	-	-	-	-	-	-
Libějice	-	-	-	?	ano	ano	-

Lom	-	-	-	-	-	ano	-
Malšice	ano	ano	ano	ano	ano	ano	ano
Mlýny	-	-	-	ano	ano	-	-
Psárov	-	-	-	-	-	-	-
Radětice	-	-	-	-	-	-	-
Rataje	-	-	-	-	-	-	-
Řepeč	-	-	-	ano	ano	ano	-
Skalice	-	-	-	ano	ano	ano	-
Skopytce	-	-	-	-	-	-	-
Skrýchov u Malšic	-	-	-	-	-	ano	-
Slapy	ano	-	*ano	ano	ano	ano	-
Soběslav	ano	ano	ano	ano	ano	ano	ano
Stádlec	ano	ano	*ano	ano	ano	ano	ano
Sudoměřice u Bechyně	ano	-	ano	ano	ano	ano	-
Třebějice	-	-	-	-	-	-	-
Záhoří	-	-	-	-	-	-	-
Želeč	ano	-	*ano	ano	ano	ano	ano

Poznámky: * = pouze
1.stupeň

Zdroj dat: ČSÚ

Na území MAS Lužnice je celkem 12 poboček České pošty, a. s. Občané ze 7 obcí mají k dispozici matriku. Celkem 17 obcí má na svém území obchod s potravinami či smíšeným zbožím. 14 obcí na území disponuje kulturním domem či společenským sálem k pořádání různých společenských akcí. A zdravotnické zařízení najdeme v 9 obcích.

2.2 Charakteristika nadřazených územních celků

Charakteristika okresu Tábor¹

Okres Tábor se rozkládá v severní části Jihočeského kraje. Vedle okresů vlastního kraje (Písek, České Budějovice a Jindřichův Hradec) sousedí na západě s krajem Vysočina (okres Pelhřimov) a na severu se Středočeským krajem (okresy Benešov a Příbram). Po vzniku okresu v současných hranicích v roce 1960 se v územní struktuře projeví dvě změny. První je datována do roku 1990, kdy přešla obec Nadějkov do okresu Písek. Druhá změna pak souvisí se sladěním hranic okresů podle správních obvodů ORP a znamená převedení obce Čenkov u Bechyně do okresu Č. Budějovice. Svou rozlohou 1 326 km² se okres řadí na páté místo v kraji.

Nadmořská výška se v okrese pohybuje od 354 m v jižní části, kam ještě zasahuje Třeboňská pánev, do 724 m na severu v oblasti Mladovožicka a Jistebnicka. Severní část s mírně vlnitým terénem je převážně zalesněná jehličnatými monokulturami. Výjimku tvoří obory v okolí Bechyně, kde jsou

¹ Zdroj: ČSÚ

záměrně pěstované přirozené listnaté porosty, které poskytují potravu chovu jelenů, daňků a muflonů. Na celém území se vyskytuje středoevropská lesní květena. Jižní část tvoří blatská krajina s typickou rašeliništní přírodou.

Území patří po většinu roku k chladnějším oblastem kraje, především v invazních polohách při Lužnici od Veselí nad Lužnicí k Táboru. Na Táborsku je rovněž nejvíce zamračených dnů v roce a nízký počet hodin trvání slunečního svitu. Nejmenší průměrné roční srážky jsou v okolí Bechyně a v kotlině při řece Lužnici mezi Soběslavi a Planou nad Lužnicí.

Z hlediska geologické stavby se jedná o poměrně rozmanité území. Nejrozšířenější jsou zde krystalické břidlice (pararuly, ortoruly), migmatity, granulity. V širším okolí Soběslavi a Veselí nad Lužnicí je podloží tvořeno převážně různými typy migmatických rul, vzniklých z jílovitého materiálu. Severně od Soběslavi k Chýnovu se vyskytují dvojslídne pararuly, v okolí Bechyně pak biotická ortorula. Na severu zasahují do okresu horniny Středočeské vrchoviny – k Táboru syenit, k Jistebnici granodiorit. Na Blatech v jižní části okresu se nachází čtvrtohorní rašelina. Rudné žíly v oblasti Ratibořských Hor, Staré Vožice, Horek a Košina již byly vytěženy.

Osou regionu je řeka Lužnice, která si zachovává svůj původní ráz. Protéká od jihu k severu, v Táboře mění směr na jihozápad. Další významnější řekou je pravostranný přítok Lužnice - Nežárka. Oba toky jsou atraktivními vodáckými řekami. Nacházejí se zde rovněž četné rybníky, z nichž mnohé poskytují rekreační možnosti - Horusický jižně od Veselí nad Lužnicí (třetí největší v ČR), Knižecí u Zárybniční Lhoty, Rytíř mezi obcemi Svince a Hlavatce, Sudoměřický nedaleko Sudoměřic u Táboru, Kozák v Pojbukách. K rekreaci i jako zdroj pitné vody pro Tábor slouží nejstarší údolní přehradní nádrž v Čechách Jordán, která byla zbudována roku 1492 přehrazením tehdejšího Jordánského potoka.

Okresem procházejí i důležité komunikace. Je to silnice I/3 E55 ve směru Praha - Tábor - Č. Budějovice - Linec, která se v Táboře kříží se silnicí I/19 ve směru Pelhřimov - Milevsko - Plzeň. Je zde i několik důležitých železničních uzlů, a to ve směru Praha - Č. Budějovice, Tábor - Písek - Ražice, Veselí nad Lužnicí - Č. Velenice, Tábor - Horní Cerekev a Veselí nad Lužnicí - Horní Cerekev. S železnicí je spojeno i jedno prvenství, když byla v letech 1902-3 vystavěna ing. F. Křížíkem první elektrická dráha v Čechách mezi městy Tábor a Bechyně.

Podle **počtu obyvatel** 103 tis. osob je okres druhým největším okresem kraje. Stejně tak hustotou osídlení, když na km² žije 77 osob. V samotném městě Tábor má hlášený trvalý či dlouhodobý pobyt téměř 36 tisíc obyvatel, což při zohlednění obyvatelstva v dalších 7 městech znamená téměř 70 % podíl městského obyvatelstva v okrese. V **dlouhodobém vývoji** od roku 1990 se počet obyvatel téměř rovnoměrně snižoval až do roku 2005. Přitom pokles znamenal úbytek obyvatel z téměř 104 tisíc v roce 1991 na 102,2 tisíc v roce 2005. Příčinou tohoto vývoje byla přirozená měna obyvatelstva, když počet zemřelých převyšoval počet živě narozených až o 350 osob (v roce 1995). Tento negativní vliv byl částečně eliminován kladným saldem stěhování, které je od roku 2006 hlavním zdrojem zvyšování počtu obyvatel. K určité změně dochází i u přirozené měny - v roce 2007 byl její vliv na celkový počet obyvatel sice kladný ale zcela zanedbatelný, ale v roce 2008 již znamenal přírůstek 53 osob.

Území okresu nabízí řadu přírodních zajímavostí. V úseku mezi Tábořem a Bechyní je to lužnické údolí zařiznuté do zalesněné krajiny. Nedaleko města Chýnova se nachází chráněný přírodní útvar Chýnovská jeskyně, nejstarší zpřístupněná jeskyně na našem území. Byla vytvořena výmолnou činností vody a zcela zde chybí krápníková výzdoba. Zvláštností je střídání bělostného krystalického vápence s barevnými pruhy amfibolitů. Jde také o největší známé přezimoviště netopýra řasnatého. Státní přírodní rezervace Rašeliniště Borkovická blata jihozápadně od Soběslavi nabízí naučnou stezku, kde lze poznávat blatskou krajinu s typickými rostlinami (rojovník bahenní, rosnatka okrouhlostá, rašeliník, klikva). Zajímavým úkazem jsou zde ojedinělé, dosud zachované písečné přesypy podél Lužnice a Nežárky, které jsou projevem fosilní činnosti větru. Na jihu Čech se tak můžeme setkat s kousky pouště obklopenými hladinami štěrkopískových jezer s písčitymi plážemi.

Okres láká nejen svými přírodními krásami, ale i starými městy a historickými památkami. Archeologické nálezy nevylučují osídlení v místě historického jádra města Tábořa již v pravěku, reálná je existence keltského oppida. Doloženo je osídlení na Tábořsku v prvním tisíciletí našeho letopočtu. V dalších stoletích se i na tomto území střetávaly zájmy nejsilnějšího panovnického rodu na jihu Čech – Rožmberků a českých králů. Byly proto stavěny tvrze a hrady, které měly sloužit k obraně a k ochraně zájmů jedné nebo druhé strany. Tvrze byly později opuštěny (četné zříceniny), přestavěny na hrady a zámky nebo začaly sloužit jinému účelu (Choustník, Chýnov, Radenín, Dráchoř, Sudoměřice u Tábořa, Hamr u Veselí nad Lužnicí).

Nejvýznamnějším historickým obdobím je však pro region husitství. Na Kozím Hrádku v blízkosti Sezimova Ústí pobýval a kázal roku 1412 Mistr Jan Hus. Velká část obyvatel byla husitsky smýšlející, poručník nezletilého majitele je však vyhnal. Ze msty husité roku 1420 město vypálili. Nedaleko, na místě původně přemyslovského Hradiště, založili nové Hradiště hory Táboř, které se stalo řemeslnickým a vojenským centrem radikálního křídla husitů. Po roce 1437 pak byl Táboř prohlášen královským městem.

Ekonomickou charakteristiku okresu přibližují počty jednotek v Registru ekonomických subjektů. Evidovaných 25 tisíc jednotek představuje 16 % z celého kraje a druhý nejvyšší počet v rámci Jihočeských okresů. Stejný podíl dosahoval také počet ekonomicky aktivních osob, zjištění při sčítání lidu v roce 2001. Aktuálnější data o počtu **zaměstnaných** (ovšem podle subjektů se sídlem v okrese) ukazují jednoznačně na dominantní postavení průmyslu. Z celkových počtů zaměstnanců připadá na tento sektor 40 %, výrazně více než ve většině ostatních okresů. Vyšší podíly zaměstnanců jsou v okrese také v zemědělství a obchodu. Naopak nižší je zastoupení zejména ve službách, a to jak tržních tak netržních.

Převážná většina školských, zdravotnických, kulturních a sportovních zařízení je soustředěna ve městech, především v Táboře. Výchovu a vzdělávání mladé generace zajišťuje v okrese celkem 38 mateřských škol s téměř 3 000 zapsanými dětmi, 37 základních škol s téměř 9 000 žáky, 3 gymnázia s téměř 1 300 žáky, 12 středních odborných škol s více než 3 000 žáky, 8 středních odborných učilišť s více než 2 000 uční a 2 vyšší odborné školy s téměř 300 žáky.

Zdravotnická péče je poskytována především v nemocnici, dále jsou v okrese (včetně detašovaných pracovišť) 2 polikliniky, 59 ordinací praktického lékaře pro dospělé, 34 ordinací lékaře pro děti a dorost, 70 ordinací stomatologa, 18 ordinací gynekologa, 92 ordinací specialisty, 47 ostatních samostatných zařízení. Léky jsou vydávány ve 28 lékárnách a výdejnách léků. V okrese je 6 domovů pro seniory s celkovou kapacitou 576 lůžek a 15 domů s pečovatelskou službou s 387 byty.

Kulturní zařízení se nacházejí především ve městech, na venkově zaujímají toto místo zejména veřejné knihovny. Celkem je v okrese 105 knihoven (vč. poboček), 11 muzeí a památníků, 16 galerií, Významné postavení má divadlo Oskara Nedbala v Táboře. Pro tělesnou výchovu a sport je v okrese k dispozici 8 stadiónů, 17 koupališť a bazénů, 130 hřišť, 59 tělocvičen, 3 zimních stadiónů a řada dalších zařízení.

Charakteristika Jihočeského kraje²

Jihočeský kraj je dlouhodobě vnímán především jako zemědělská oblast s rozvinutým rybníkářstvím a lesnictvím. Až v průběhu minulého století se zde rozvinul průmysl se zaměřením na zpracovatelské činnosti. Kraj představuje geograficky poměrně uzavřený celek, jehož jádro tvoří jihočeská kotlina. Na jihozápadě je obklopena Šumavou, na severozápadě výběžky Brd, na severu Středočeskou žulovou vrchovinou, na východě Českomoravskou vrchovinou a na jihovýchodě Novohradskými horami. V jihočeské kotlině se rozkládají dvě pánve, a to Českobudějovická a Třeboňská.

Podstatnou část hranice kraje tvoří státní hranice s Rakouskem a Německem (v celkové délce 323 km), dále sousedí s kraji Plzeňským, Středočeským, Krajem Vysočina a Jihomoravským krajem. Příhraniční charakter kraje poskytuje možnosti efektivní přes-hraniční spolupráce ve výrobní oblasti i v oblasti služeb spolu s rozvojem cestovního ruchu, kde je využívána celková atraktivita kraje s méně narušenou přírodou a množstvím kulturních památek.

Rozlohou 10 056 km² představuje kraj 12,8 % z celé České republiky. Z tohoto území zaujímají více než třetinu lesy, 4 % pokrývají vodní plochy. Převážná část území leží v nadmořské výšce 400 - 600 m, s čímž souvisejí poněkud drsnější klimatické podmínky. Nejvyšším bodem na území Jihočeského kraje je šumavský vrchol Plechý (1 378 m), naopak nejnižším místem (330 m) hladina Orlické přehradě v okrese Písek.

Území kraje náleží do povodí horní a střední Vltavy s přítoky Malší, Lužnicí, Otavou a mnohými dalšími. V minulosti zde bylo vybudováno přes 7 000 rybníků, jejichž celková výměra dnes představuje více než 30 tis. hektarů. Největšími nejen v kraji, ale i v České republice jsou rybníky Rožmberk s rozlohou 490 ha, Bezdrev se 450 ha a Horusický rybník se 415 ha. Kromě toho byla na území kraje vybudována velká vodní díla: Lipno (se 4 870 ha je největší vodní plochou v České republice), Orlick s rozsáhlými rekreačními oblastmi a Římov, který zásobuje pitnou vodou značnou část kraje. V souvislosti s výstavbou jaderné elektrárny Temelín byla vybudována vodní nádrž Hněvkovice.

² Zdroj: ČSÚ

Jihočeský kraj není územím bohatým na suroviny, zejména zde nejsou téměř žádné zdroje energetických surovin. Významným přírodním bohatstvím jsou však rozsáhlé lesy, zejména na Šumavě a v Novohradských horách. Jedná se především o lesy jehličnaté, smrkové a borové. Největší surovinové bohatství tvoří ložiska písků a štěrkopísků, cihlářské hlíny, kameniva a sklářských písků. Z ostatních surovin je nejvýznamnější rašelina a v některých lokalitách také vápenec, křemelina a grafit.

I když lze **životní prostředí kraje** v rámci České republiky charakterizovat jako méně poškozené a zatížení emisemi se postupně snižuje, je zde řada zdrojů znečištění, hlavně v zemědělství a průmyslu. Na lesní porosty v posledních letech nepříznivě působí zejména různé extrémní situace (např. intenzivní sucho) a hmyzí škůdci. Přesto se zdravotní stav lesů spíše zlepšuje.

Území kraje mělo vždy spíše charakter rekreační než průmyslově vyspělé oblasti. Snaha o zachování přírodního prostředí se odrazila ve zřízení Národního parku Šumava (rozloha 690 km², z toho 343 km² náleží do Jihočeského kraje), chráněných krajinných oblastí Šumava (rozloha 994 km², z toho 733 km² se rozkládá na území Jihočeského kraje), Třeboňsko (700 km²) a Blanský les (212 km²). V kraji se nachází přibližně 300 maloplošných chráněných území a řada chráněných přírodních výtvarů. Celkem je chráněno 20 % území kraje.

Městskými památkovými rezervacemi jsou historická centra měst České Budějovice, Český Krumlov (zařazeno mezi památky UNESCO), Jindřichův Hradec, Prachatice, Slavonice, Tábor a Třeboň. Kromě toho je v kraji celá řada historických pamětihodností, například hrad a zámek v Českém Krumlově a Jindřichově Hradci, zámky Hluboká nad Vltavou, Orlík, Blatná, Červená Lhota a hrady Zvíkov a Landštejn. Významná je též lidová architektura, především tzv. „selské baroko“. Mezi nejznámější památky tohoto druhu patří náves v Holašovicích (okres České Budějovice), která byla v roce 1998 zařazena mezi památky chráněné UNESCO.

V Jihočeském kraji bylo k 1. 1. 2003 zřízeno 17 správních obvodů obcí s rozšířenou působností a 37 správních obvodů obcí s pověřeným úřadem. Pověřené obecní úřady spravují obce v území, které je od 1. 1. 2007 plně skladebné do okresů i do správních obvodů obcí s rozšířenou působností.

Jihočeský kraj je krajem s nejmenší hustotou zalidnění z celé České republiky. Koncem roku 2012 v kraji žilo více než 636,6 tis. obyvatel, tedy 63 obyvatel na 1 km². Z jeho sedmi okresů má největší hustotu obyvatelstva okres České Budějovice, kde žije téměř 30 % obyvatel kraje. Je to dáno především soustředěním do samotného města České Budějovice, v němž bydlí 93,5 tis. osob. Dalšími velkými městy jsou Tábor (35,0 tis. obyvatel), Písek (29,8 tis. obyvatel), Strakonice (23,0 tis. obyvatel) a Jindřichův Hradec (21,9 tis. obyvatel). V těchto 5 městech žije třetina Jihočechů. Naproti tomu nejmenší obce do 200 obyvatel představují 37,0 % z celkového počtu obcí, ale žije v nich pouze 4,0 % celkového počtu obyvatel kraje. Nejmenší obcí v kraji je obec Kuřimany v okrese Strakonice s 26 trvale žijícími obyvateli (čtvrtá nejmenší obec v ČR). Celkem je v kraji v současné době 623 samosprávných obcí (54 z nich má statut města) s téměř 2 tisíci částmi obcí. Podíl městského obyvatelstva dosáhl k 31. 12. 2012 celkem 64,0 %.

Věková struktura obyvatel kraje je obdobná jako v celé České republice; průměrný věk v kraji i ČR je 41,4 roku (v ČR 41,3 roku). Od demografické struktury kraje se výrazněji odlišuje pohraniční okres Český Krumlov s pestřejším národnostním složením. Je zde mladší věková struktura, vyšší porodnost a nejnižší úmrtnost. Trvalý růst početních stavů obyvatel zaznamenávaly v posledních sedmi letech okresy České Budějovice a Písek, s výjimkou roku 2012 Tábor a s výjimkou let 2011 a 2012 také okres Český Krumlov. V ostatních okresech počty obyvatel spíše stagnovaly.

Podle výsledků **výběrových šetření pracovních sil** dosáhl v roce 2012 podíl obyvatel s vysokoškolským vzděláním z celkového počtu osob patnáctiletých a starších 13,3 % a podíl osob s úplným středním vzděláním (včetně vyššího) 32,7 %. Vyšší podíl osob s vysokoškolským vzděláním mají v České republice jen v Hl. městě Praze, Jihomoravském, Středočeském a Plzeňském kraji. Vyšší podíly osob s úplným středním vzděláním pak byly zaznamenány v Hl. městě Praze, Středočeském, Královéhradeckém, Plzeňském, Jihomoravském, Pardubickém kraji a Kraji Vysočina.

Na tvorbě hrubého domácího produktu v České republice se kraj podílí pouze 5,2 %, v přepočtu na 1 obyvatele dosahuje 85,1 % republikového průměru a klesl mezi kraji na 8. pozici (po Hl. městě Praze, Jihomoravském, Plzeňském, Středočeském, Zlínském, Moravskoslezském a Královéhradeckém kraji). Tvorba hrubého fixního kapitálu představovala v roce 2011 na území kraje hodnotu 42,6 mld. Kč (4,6 % z ČR).

V zemědělství převažuje v rostlinné výrobě pěstování obilovin, olejnin a píce, významná je též produkce brambor. V živočišné výrobě se jedná především o chov skotu a prasat. Celkově se zde vytváří zhruba 10 až 11 % zemědělské produkce celé republiky. Dlouholetou tradici má v kraji rybníkářství. Celková plocha rybníků, v nichž se chovají ryby, se pohybuje kolem 25 000 ha. Vytváří se v nich polovina produkce ryb České republiky, významný je také podíl v chovu vodní drůbeže (kachen a hus).

Průmyslová výroba je koncentrována především v českobudějovické aglomeraci, výraznější podíl průmyslu je rovněž v okresech Tábor a Strakonice. V České republice však kraj nepatří mezi rozhodující průmyslové oblasti, podíl na tržbách průmyslových podniků ČR v roce 2012 činil 3,8 %. Z odvětvového hlediska převažuje zpracovatelský průmysl, v jeho rámci pak výroba motorových vozidel (kromě motocyklů), přívěsů a návěsů a výroba potravinářských výrobků. Stavební podniky v kraji se na produkci v ČR podílely 6,9 %; zajišťují především práce na inženýrských stavbách.

Podle výběrových šetření pracovních sil je v hospodářství kraje zaměstnáno 295 tis. osob, z toho 28 % v průmyslu, 13 % v obchodu a opravách spotřebního zboží, 11 % ve stavebnictví.

Průměrná hrubá měsíční mzda v roce 2011 dosáhla 21 041 Kč (přepočteno na fyzické osoby, včetně podniků do 20 zaměstnanců) a za celorepublikovým průměrem zaostala téměř o 11 % (toto zaostávání je do určité míry dáno strukturou hospodářství kraje).

Ke konci roku 2012 bylo v kraji evidováno 28 767 uchazečů o zaměstnání. Podíl nezaměstnaných osob dosahoval koncem prosince 6,37 % a zařadil v mezikrajovém porovnání Jihočeský kraj na čtvrtou nejnižší příčku po Hlavním městě Praze, Plzeňském a Středočeském kraji.

Ve statistickém registru ekonomických subjektů bylo koncem roku 2012 registrováno více než 160 tis. podniků, organizací a podnikatelů. Jeho největší část tvořili podnikatelé - fyzické osoby podnikající dle živnostenského zákona (114 tis. subjektů).

Předpokladem pro rozvoj hospodářství kraje jsou rovněž možnosti bydlení. Podle výsledků sčítání lidu, domů a bytů k 26. březnu 2011 bylo v kraji téměř 164 tis. domů, z toho 75 % je obydlených. Zjištěno bylo cca 248 tis. obydlených bytů. Bytovou výstavbou bylo v roce 2012 dokončeno 1 983 nových bytů a výstavba téměř 1 500 bytů byla zahájena.

V kraji je zaznamenávána stále se zvyšující intenzita dopravy, zejména silniční. V železniční dopravě sice přes jeho území nevedou hlavní železniční koridory, přesto je zde několik důležitých uzlů. Mezi zajímavosti jižních Čech patří zbytky koněspřežní železnice (první na evropské pevnině), spojující město České Budějovice s hornorakouským Lincem. Nalezneme zde rovněž nejvýše položenou železniční stanici v ČR (Kubova Huť) a také úzkokolejně dráhy směřované z Jindřichova Hradce do Obrataně a do Nové Bystřice. Silniční síť zajišťuje dostatečnou základní dopravní dostupnost sídel, území kraje však v současné době není napojeno na republikovou dálniční síť. Poštovní služby poskytuje kolem 220 pošt, poštu v místě má zhruba třetina obcí.

Síť školských zařízení tvoří 301 mateřských škol, 255 základních škol a 90 středních škol, včetně 23 gymnázií. Vysokoškolské vzdělání je možno získat v Českých Budějovicích na některé z osmi fakult Jihočeské univerzity (ekonomické, filozofické, pedagogické, přírodovědecké, teologické, zdravotně sociální, zemědělské, rybářství a ochrany vod) nebo na Vysoké škole technické a ekonomické, v Jindřichově Hradci na Fakultě managementu Vysoké školy ekonomické Praha. Kromě toho je možno studovat na 2 soukromých vysokých školách, a to na Vysoké škole evropských a regionálních studií nebo na Filmové akademii M. Ondříčka v Písku. Na vysokých školách v kraji studuje 18,6 tisíc studentů.

Zdravotnická péče je koncentrována především v 9 nemocnicích s 3,4 tis. lůžky, dále v 6 odborných léčebných ústavech a 4 léčebnách pro dlouhodobě nemocné. Ambulantní péči pak zajišťuje (včetně detašovaných pracovišť) téměř 400 ordinací praktického lékaře pro dospělé, 195 ordinací dětského lékaře a téměř 370 ordinací stomatologa. Zařízení sociální péče disponují 5,2 tis. místy.

Kulturní zařízení se soustřeďují převážně ve městech, hlavně ve městech okresních. Mezi nejznámější kulturní zařízení patří Jihočeské divadlo, Alšova jihočeská galerie, přírodní divadlo s otáčivým hledištěm v Českém Krumlově a mnohé další. V kraji je 58 stálých kin (tento údaj byl zjištěn roku 2011), 654 veřejných knihoven (včetně poboček) a řada dalších zařízení.

Přírodního prostředí s vysokou lesnatostí, vodními plochami a velkým počtem kulturních památek (téměř 6 tis. objektů) je využíváno k návštěvám a rekreaci občany z celé ČR a v hojně míře i zahraničními turisty. V letním období láká zejména oblast Lipna, Orlíku, jihočeských rybníků, ale také Šumavy, v zimě pak lyžařské areály Zadov - Churáňov a Lipno - Kramolín. V roce 2012 se v kraji v 987 statisticky sledovaných hromadných ubytovacích zařízeních ubytovalo více než 1 mil. návštěvníků, z toho téměř 31 % tvořili zahraniční hosté, převážně ze SRN, Číny, Rakouska a

Nizozemska. Průměrná doba pobytu jednoho zahraničního návštěvníka dosahovala 3,1 dne. Dále řada zahraničních turistů přijíždí na jednodenní návštěvy, které není zatím možno statisticky sledovat. Navštěvují především centra blízka hranici

V průběhu celého roku jsou pořádány na Výstavišti v Českých Budějovicích různé typy výstavnických akcí. Nejvýznamnějšími z nich jsou mezinárodní zemědělská výstava „Země živitelka“ a výstava „HOBBY“. Tyto výstavy navštíví v průběhu roku cca 300 tis. návštěvníků.

V posledních letech se rozvíjí mnoho forem přeshraniční spolupráce. Jednou z nich je **Euroregion Šumava/ Bayerischer Wald/Mühlviertel**, který zahrnuje území o celkové rozloze 16 tis. km² s 1,3 mil. obyvateli. Sdružuje 110 hornorakouských, 110 bavorských a 92 českých obcí (z toho 52 obcí je z Jihočeského kraje). Přínosy lze spatřovat ve vytváření a realizaci společných projektů, především v oblasti dopravy, služeb a cestovního ruchu a vzájemné výměně zkušeností.

V květnu 2002 byla podepsána zakládací listina dalšího euroregionu s názvem **Silva Nortica**, který zahrnuje území okresů Jindřichův Hradec, České Budějovice, Písek a Tábor. V Dolním Rakousku se jedná o okresy Zwettl, Krems, Gmünd, Waidhofen an der Thaya a Horn. Euroregion představuje území o rozloze 10 639 km² s téměř 700 tis. obyvateli. Cílem přeshraniční spolupráce je společná reprezentace regionu, výměna informací, rozvoj cestovního ruchu, a podobně. Na jihočeské straně je do něho zapojeno 40 obcí s 260 tis. obyvateli.

V červnu 2012 byl v rakouském Linci založen **Evropský region Dunaj-Vltava**, který zahrnuje území ve 3 státech s rozlohou 60 000 km² a 6 mil. obyvateli. V České republice do tohoto regionu patří kraje Jihočeský, Plzeňský a Kraj Vysočina.

2.3 Řízení obcí, informovanost, spolupráce

Obec/město	Starosta:	Sídlo:
Bečice	Jindřich Smažík	Obecní úřad Bečice, č.p. 5, 39175, Bečice
Bechyně	Jaroslav Matějka	Městský úřad Bechyně, T. G. Masaryka 2, 39165, Bechyně
Březnice	Martin Roman	Obecní úřad Březnice, č.p. 48, 39171, Březnice
Budislav	Miroslav Prachař	Obecní úřad Budislav, č.p. 9, 39201, Budislav
Černýšovice	Libor Šedina	Obecní úřad Černýšovice, č.p. 41, 39165, Černýšovice
Dírná	Jan Novotný	Obecní úřad Dírná, č.p. 29, 39201, Dírná
Dlouhá Lhota	Věra Nováková	Obecní úřad Dlouhá Lhota, č.p. 55, 39155, Dlouhá Lhota
Dobronice u Bechyně	Jiří Kodad	Obecní úřad Dobronice u Bechyně, č.p. 90, 39165, Dobronice u Bechyně
Haškovcova Lhota	Ing. Zdeněk Kočí	Obecní úřad Haškovcova Lhota, č.p. 5, 391 65, Haškovcova Lhota
Hlavatce	Jaroslav Boháč	Obecní úřad Hlavatce, č.p. 53, 39201, Hlavatce
Hodětín	Josef Čihař	Obecní úřad Hodětín, č.p. 21, 39165, Hodětín
Hodonice	Josef Tomek	Obecní úřad Hodonice, č.p. 18, 391 65, Hodonice
Chotěmice	Milan Brus	Obecní úřad Chotěmice, č.p. 45, 39201, Chotěmice
Choustník	Jindřich Komárek	Obecní úřad Choustník, č.p. 16, 39201, Choustník
Chrbonín	Jaroslav Tupý	Obecní úřad Chrbonín, č.p. 37, 39155, Chrbonín
Katov	Ing. Jan Vyhlička	Obecní úřad Katov, č.p. 29, 59455, Dolní Loučky
Komárov	František Malecha	Obecní úřad Komárov, č.p. 32, 39201, Komárov
Košice	Josef Staněk	Obecní úřad Košice, č.p. 47, 39117, Košice
Krátošice	Václav Mašek	Obecní úřad Krátošice, č.p. 1, 39201, Krátošice
Krtov	Josef Topinka	Obecní úřad Krtov, č.p. 69, 39201, Krtov
Libějice	František Drtina	Obecní úřad Libějice, č.p. 13, 39002, Libějice
Lom	Josef Broukal	Obecní úřad Lom, č.p. 20, 39002, Lom
Malšice	Miroslava Šebková	Obecní úřad Malšice, č.p. 131, 39175, Malšice
Mlýny	Milan Mareš	Obecní úřad Mlýny, č.p. 47, 39201, Mlýny
Psárov	Ing. Jaroslav Doležal	Obecní úřad Psárov, č.p. 1, 39201, Psárov
Radětice	Ing. Josef Svoboda	Obecní úřad Radětice, č.p. 44, 391 65, Radětice
Rataje	Roman Šafránek	Obecní úřad Rataje, č.p. 86, 39165, Rataje
Řepeč	Jiří Vozábal	Obecní úřad Řepeč, č.p. 83, Řepeč
Skalice	Ing. František Berka	Obecní úřad Skalice, č.p. 48, 39201, Skalice
Skopytce	Ing. Pavel Březina	Obecní úřad Strunkovice nad Volyňkou, č.p. 44, 38701, Strunkovice nad Volyňkou
Skrýchov u Malšic	Josef Jírovec	Obecní úřad Skrýchov u Malšic, č.p. 33, 39175, Skrýchov u Malšic
Slapy	Ing. František Příbyl	Obecní úřad Slapy, č.p. 33, 39176, Slapy
Soběslav	Ing. Jindřich Bláha	Městský úřad Soběslav, Nám. Republiky 59, 39201, Soběslav
Stádlec	Ing. Milan Kelich	Obecní úřad Stádlec, č.p. 150, 39165, Stádlec
Sudoměřice u	Stanislav Houdek	Obecní úřad Sudoměřice u Bechyně, č.p. 105,

Bechyně		39172, Sudoměřice u Bechyně
Třebějice	Marie Klečacká	Obecní úřad Třebějice, č.p. 1, 39201, Třebějice
Záhoří	Zděňka Prášková	Obecní úřad Záhoří, č.p. 30, 39165, Záhoří
Želeč	Ladislav Stejskal	Obecní úřad Želeč, č.p. 26, 39174, Želeč

Na území působí ještě řada dalších sdružení. Jsou to: Mikroregion Bechyňsko, TDO Lužnice, Vodárenské sdružení Bechyňsko, DSO Pod horou, sdružení měst a obcí Bukovská voda.

Mikroregion Bechyňsko

V prosinci 2004 byla schválena zakladatelská smlouva sdružení mikroregionu „Bechyňsko. Cílem sdružení je snaha o rozvoj regionu zmnožením sil a prostředků při prosazování záměrů přesahující svým rozsahem a významem každou účastnickou obec.

Členové sdružení: Bechyně, Březnice, Černýšovice, Dobronice, Haškovcova Lhota, Hodětín, Hodonice, Radětice, Rataje, Sudoměřice u Bechyně, Záhoří a městys Stádlec.

TDO Lužnice

TDO Lužnice je sdružení právnických osob v okrese Tábor, jeho sídlem je Želeč a jeho cílem je spojení sil a prostředků členských obcí pro ochranu životního prostředí v daném regionu a očistu řeky Lužnice. Sdružuje celkem 25 obcí o rozloze 27 078 ha a byl založen 1. ledna roku 2002. Předsedou sdružení je starosta Sudoměřic u Bechyně pan Stanislav Houdek.

Členové sdružení: Bečice, Borkovice, Březnice, Čenkov u Bechyně, Dráchov, Dražičky, Hlavatce, Hodětín, Hodonice, Klenovice, Komárov, Lom, Malšice, Mažice, Skalice, Skrýchov u Malšic, Slapy, Sudoměřice u Bechyně, Sviny, Ústrašice, Vlastiboř, Zálší, Záhoří, Želeč, Žišov.

Vodárenské sdružení Bechyňsko

V roce 1998 bylo založeno Vodárenské sdružení Bechyňsko. To sdružuje 6 obcí v území MAS Lužnice, o.s. o rozloze 9 687 ha a zajišťuje pro členské obce správu společného vodovodu a kanalizace. Sdružení sídlí v Bechyni v areálu čistírny odpadních vod. Ředitelkou sdružení je Ing. Zdenka Sosnová.

Členové sdružení: Bechyně, Sudoměřice u Bechyně a provozovatelem vodovodu Březnice, Hodětín, Černýšovice, Haškovcova Lhota a Radětice.

DSO Pod horou

V roce 2000 vzniklo zájmové sdružení obcí, které bylo v roce 2002 přetransformováno na Dobrovolný svazek obcí "pod Horou". Tento svazek má sídlo v Tučapech a jeho název vznikl dle hory Choustník, kde je zřícenina bývalé tvrze. DSO má 4100 obyvatel, rozlohu 13 573 ha, 16 obcí a 29 osad. Rozkládá se v jihovýchodní části okresu Tábor a sousedí s okresy Jindřichův Hradec a Pelhřimov. Území je pokryto převážně lesy s překrásnou scénérií Jihočeských rybníků. Toto území není narušeno žádnou hlavní dopravní tepnou, a proto je využíváno pro cykloturistiku a pěší turistiku. Klid této krajiny je využíván pro rekreaci, rybaření, houbaření. Celá oblast je protkána množstvím kapliček, kostelíků a

volně stojících křížů, které sloužily jako křížové cesty. Cykloturisté využívají zdejší oblast při cestách na vodní zámek Červená Lhota, který je v těsné blízkosti tohoto DSO.

Členové sdružení: Budislav, Dírná, Dlouhá Lhota, Chotěmice, Choustník, Chrbonín, Katov, Košice, Krátošice, Krtov, Mlýny, Psárov, Skopytce, Třebějice.

Dále pak Myslkovice a Tučapy, které ovšem nejsou členy MAS Lužnice o. s.

Sdružení měst a obcí Bukovská voda

Sdružení měst a obcí Bukovská voda bylo založeno v roce 1993 pod názvem Sdružení měst a obcí skupinového vodovodu Dolní Bukovsko, čítá 25 měst a obcí a rozloha činí 42 048 ha. Předmětem činnosti SMO Bukovská voda je zajištění správy a rozvoje vodohospodářského zařízení pro jímání, úpravu a zásobování měst a obcí pitnou vodou. Ředitelem sdružení je pan František Nestával a předsedou pan Ing. Bohumil Komínek.

Členové sdružení: Dírná a Záhoří. Dále je mezi členy dalších 23 měst a obcí (Bečice (okres ČB), Bošilec, Dobšice, Dolní Bukovsko, Doňov, Drahotěšice, Drahov, Dynín, Horní Kněžeklady, Jindřichův Hradec, Kardašova Řečice, Modrá Hůrka, Neplachov, Pleše, Ševětín, Týn nad Vltavou, Újezdec, Val, Veselí nad Lužnicí, Višňová, Vitín, Záhoří, Zlukov, Žimutice.

Obec/město	Spolupráce, členství:
Bečice	MAS Lužnice, o.s.
Bechyně	MAS Lužnice, o.s., Svaz tělesně postižených v ČR
Březnice	Svazek obcí – TDO Lužnice, MAS Lužnice, o.s., mikroregion Bechyňsko
Budislav	Dobrovolný svazek obcí „POD HOROU“, MAS Lužnice, o.s.
Černýšovice	MAS Lužnice, o.s., mikroregion Bechyňsko
Dírná	Sdružení měst a obcí Bukovská voda, Dobrovolný svazek obcí „POD HOROU“, MAS Lužnice, o.s.
Dlouhá Lhota	Dobrovolný svazek obcí „POD HOROU“, MAS Lužnice, o.s.
Dobronice u Bechyně	MAS Lužnice, o.s., mikroregion Bechyňsko
Haškovicova Lhota	MAS Lužnice, o.s., mikroregion Bechyňsko
Hlavatce	Svazek obcí – TDO Lužnice, Svazek obcí Soběslavsko, MAS Lužnice, o.s.
Hodětín	Svazek obcí – TDO Lužnice, MAS Lužnice, o.s., mikroregion Bechyňsko
Hodonice	Svazek obcí – TDO Lužnice, MAS Lužnice, o.s., mikroregion Bechyňsko
Chotěmice	Dobrovolný svazek obcí „POD HOROU“, MAS Lužnice, o.s.
Choustník	Dobrovolný svazek obcí „POD HOROU“, MAS Lužnice, o.s.
Chrbonín	Dobrovolný svazek obcí „POD HOROU“, MAS Lužnice, o.s.
Katov	Dobrovolný svazek obcí „POD HOROU“, MAS Lužnice, o.s.
Komárov	Svazek obcí – TDO Lužnice, Svazek obcí Soběslavsko, MAS Lužnice, o.s.
Košice	Dobrovolný svazek obcí „POD HOROU“, MAS Lužnice, o.s.
Krátošice	Dobrovolný svazek obcí „POD HOROU“, MAS Lužnice, o.s.
Krtov	Dobrovolný svazek obcí „POD HOROU“, MAS Lužnice, o.s.
Libějice	MAS Lužnice, o.s.

Lom	Svazek obcí – TDO Lužnice, MAS Lužnice, o.s.
Malšice	Svazek obcí – TDO Lužnice, MAS Lužnice, o.s.
Mlýny	Dobrovolný svazek obcí „POD HOROU“, MAS Lužnice, o.s.
Pšárov	Dobrovolný svazek obcí „POD HOROU“, MAS Lužnice, o.s.
Radětice	MAS Lužnice, o.s., mikroregion Bechyňsko
Rataje	MAS Lužnice, o.s., mikroregion Bechyňsko
Řepeč	MAS Lužnice, o.s.
Skallice	Svazek obcí – TDO Lužnice, Svazek obcí Soběslavsko, MAS Lužnice, o.s.
Skopytce	Dobrovolný svazek obcí „POD HOROU“, MAS Lužnice, o.s.
Skrýchov u Malšic	Svazek obcí – TDO Lužnice, MAS Lužnice, o.s.
Slapy	Svazek obcí – TDO Lužnice, MAS Lužnice, o.s.
Soběslav	Svazek obcí Soběslavsko, MAS přírody a venkova jihočeského kraje, TJ Spartak Soběslav, Svaz tělesně postižených v ČR, Klub Porta Soběslav, Diakonie Českobratrské církve evangelické – středisko Rolnička
Stádlec	MAS Lužnice, o.s., mikroregion Bechyňsko
Sudoměřice u Bechyně	Svazek obcí – TDO Lužnice, MAS Lužnice, o.s., mikroregion Bechyňsko
Třebějice	Dobrovolný svazek obcí „POD HOROU“, MAS Lužnice, o.s.
Záhoří	Svazek obcí – TDO Lužnice, MAS Lužnice, o.s., mikroregion Bechyňsko
Želeč	Svazek obcí – TDO Lužnice, MAS Lužnice, o.s.

Soutěž Vesnice roku

Soutěž Vesnice roku v Programu obnovy venkova je každoročně vyhlašována již od roku 1995. Cílem této soutěže je snaha povzbudit obyvatele venkova k aktivní účasti na rozvoji svého domova, zveřejnit rozmanitost a pestrost uskutečňování programů obnovy vesnic a upozornit širokou veřejnost na význam venkova, ale také snaha vyzdvihnout aktivity obcí, jejich představitelů a občanů, kteří se snaží nejen zvelebovat svůj domov, ale rozvíjejí i místní tradice a zapojují se do společenského života v obci.

Soutěž byla poprvé vyhlášena Spolkem pro obnovu venkova ČR v roce 1995 pod názvem Soutěž o nejzdařilejší program obnovy vesnice. Od roku 1996 je jedním z vyhlašovatelů Ministerstvo pro místní rozvoj ČR a Svaz měst a obcí ČR. Ministerstvo zemědělství se mezi vyhlašovatele připojilo v roce 2007.

Soutěž je každoročně vyhlašována na jarním Dnu malých obcí v Praze. Organizace soutěže probíhá ve dvou kolech – krajském a celostátním. Všechny přihlášené obce jsou nejprve hodnoceny v krajském kole. Do celostátního kola pak postupuje za každý kraj vždy maximálně jedna obec, které byla udělena Zlatá stuha v krajském kole. V rámci celostátního kola jsou vyhodnocena první tři místa. Obce přihlášené do soutěže jsou hodnoceny v následujících oblastech: koncepční dokumenty, společenský život, aktivity občanů, podnikání, péče o stavební fond a obraz vesnice, občanská vybavenost, inženýrské sítě a úspory energií, péče o veřejná prostranství, přírodní prvky a zeleň v obci, péče o krajinu, připravované záměry a informační technologie obce.

2014	Skallice	Oranžová stuha (ocenění za spolupráci obce a zemědělského subjektu)
2011	Řepeč	Oranžová stuha (ocenění za spolupráci obce a zemědělského subjektu)

2006	Rataje	Modrá stuha (ocenění za společenský život v obci)
2003	Radětice	Zelená stuha (ocenění za péči o zeleň a životní prostředí)
2002	Radětice	Modrá stuha (ocenění za společenský život v obci)
2001	Dírná	Zlatá stuha (1. místo v krajské soutěži)
2000	Dírná	Bílá stuha (ocenění za činnost mládeže)
1999	Sudoměřice u Bechyně	Zlatá stuha (2. místo celostátního kola)
1997	Sudoměřice u Bechyně	Modrá stuha (ocenění za společenský život v obci)

Zdroj: vesniceroku.cz

2.4 Podnikání a cestovní ruch

2.4.1 Podnikání

Dynamické procesy, které nastaly v zemi po roce 1989, změnily postupně i společenskou a ekonomickou situaci v Jihočeském kraji. Procesy transformace a restrukturalizace zásadně ovlivnily podobu regionální ekonomiky, rozvoj malých a středních podniků, strukturu zaměstnanosti, rozsah zahraničních investic a jejich vliv na hospodářský rozvoj oblasti. Pozitivní vývoj se odrazil i v přínosech a kvalitativních změnách, které nastaly v oblasti cestovního ruchu, ve zlepšení životního prostředí, v nárůstu investic do veřejné technické a dopravní infrastruktury, v rozvoji institucionálních struktur i rozmachu rozmanitých forem přes hraniční spolupráce. Vedle pozitivních změn však region postihly i některé nepříznivé dopady, související zejména s výraznou restrukturalizací zemědělství a s dramatickým poklesem jeho ekonomického významu. Celkově se zhoršila i dopravní obslužnost venkovských oblastí převážně úzce spojená s tendencí k vylidňování venkovských oblastí a s tím spojeným poklesem ekonomické efektivity provozování služeb v těchto oblastech.³

Významní zaměstnavatelé ve sledovaném území

Laufen CZ s.r.o. Bechyně (výroba keramických sanitárních výrobků), Micro Epsilon Czech Republic spol. s r.o. Bechyně (výroba, vývoj a prodej senzorů a senzorové techniky, Intersnack a.s. Choustník (výroba a prodej smažených bramborových lupínků), Jednota, OD Tábor (obchodní činnost), Beta Agro Soběslav, Vialit Soběslav s. r. o. (stavba a speciální úprava vozovek), Betonárna Soběslav (Českomoravský beton a. s.), Banex s. r. o. (přesná strojírenská výroba, výrobce přesných rotačních dílů).

Malé a střední podnikání

Malé a střední podnikání je významným prvkem regionálního rozvoje, má značný význam pro vytváření místního konkurenčního prostředí a zajištění diverzifikace a stabilizace ekonomické struktury místního podnikatelského prostředí a je významnou možností seberealizace jedinců. Tyto firmy jsou však poměrně snadno ekonomicky zranitelné a pravděpodobnost jejich zániku je při zvýšeném tlaku konkurenčního prostředí, při nepříznivých odbytových a ekonomických podmínkách vysoká. Na území MAS Lužnice se eviduje celkem 380 mikropodniků (1 – 9 zaměstnanců), 73 malých podniků (10 – 49 zaměstnanců) a 26 středních podniků (50 – 249 zaměstnanců).

Přehled podnikatelské a hospodářské činnosti 2013 na území MAS Lužnice, o. s.													
Obce/druh činnosti	Bečice	Bechyně	Břežnice	Budislav	Čermýšovice	Dírná	Dlouhá Lhota	Dobronice u Bechyně	Haškovicova Lhota	Hlavatce	Hodětín	Hodonice	Chotěmice

³ www.jiznicechy.cz, interní materiály Krajského úřadu v Českých Budějovicích.

Zemědělství, lesnictví, rybářství	1	50	10	8	5	13	5	2	1	32	2	6	1
Zpracovatelský průmysl	5	172	4	14	3	9	17	3	3	14	2	1	1
Stavebnictví	5	145	8	16	0	17	9	6	4	10	1	3	1
Velkoobchod a maloobchod; opravy a údržba motorových vozidel	3	231	11	10	3	11	5	5	5	7	3	15	4
Doprava a skladování	0	24	0	4	0	1	0	0	2	2	0	0	0
Ubytování, stravování a pohostinství	3	74	2	3	1	2	4	3	2	2	1	3	5
Činnosti v oblasti nemovitostí	0	68	1	0	0	2	0	0	0	1	0	1	0
Profesní, vědecké a technické činnosti	1	127	4	5	1	4	5	0	3	6	3	4	0
Kulturní, zábavní a rekreační činnosti	0	42	1	0	0	0	2	0	0	1	0	1	0
Ostatní činnosti	2	104	0	10	0	4	2	3	1	5	1	3	1
Nezařazeno	0	68	2	2	2	3	2	0	0	6	0	2	0
Státní organizace - počet subjektů													
Akciové společnosti - počet subjektů	0	2	1	0	0	0	0	0	0	0	0	0	0
Obchodní společnosti - počet subjektů	0	65	2	1	0	9	1	2	1	1	1	2	0
Družstevní organizace - počet subjektů	0	0	1	0	0	0	0	0	0	0	0	0	0
Podnikatelé - fyzické osoby - počet subjektů	20	938	32	64	15	48	41	20	19	56	12	36	12
Svobodná povolání - počet subjektů	0	125	8	3	1	10	5	0	2	7	2	1	1
Ostatní právní formy - počet subjektů	1	128	5	6	4	7	7	4	2	10	3	3	2
Počet subjektů bez zaměstnanců	9	408	18	34	5	27	26	7	3	36	4	16	7
Počet subj.s 1-9 zaměst.- mikropodniky	2	81	4	3	1	9	2	2	3	9	2	3	1
Počet subj.s 10-49 zaměst.- malé podniky	0	15	1	0	0	1	0	0	0	0	0	1	0
Počet subj.s 50-249 zaměst.- střed.podn.	0	3	1	1	0	0	0	0	0	0	0	0	0
Počet subj.s >249 zaměst.- velké podniky	0	0	0	0	0	0	0	0	0	0	0	0	0
Obce/druh činnosti	Choustník	Chrbonín	Katov	Komárov	Košice	Krátošice	Krtov	Libějice	Lom	Malšice	Mlýny	Psárov	Radčice
Zemědělství, lesnictví, rybářství	15	2	2	2	11	2	5	6	4	49	13	4	6
Zpracovatelský průmysl	21	4	2	0	16	4	5	1	10	76	7	5	7
Stavebnictví	18	3	4	5	49	4	5	5	10	76	10	1	7
Velkoobchod a maloobchod; opravy a údržba motorových vozidel	14	3	4	3	37	5	4	1	14	107	2	2	10
Doprava a skladování	3	2	0	1	4	0	2	0	1	14	0	0	2
Ubytování, stravování a pohostinství	10	1	0	1	6	2	1	1	0	24	0	0	1
Činnosti v oblasti nemovitostí	2	0	0	0	1	0	0	0	0	5	0	0	0
Profesní, vědecké a technické činnosti	7	1	2	1	12	2	1	3	2	38	0	1	7
Kulturní, zábavní a rekreační činnosti	2	0	0	0	1	0	0	0	2	9	1	0	2
Ostatní činnosti	10	0	1	0	14	1	3	1	2	18	2	1	3
Nezařazeno	4	1	1	2	6	2	0	0	2	18	3	0	1
Státní organizace - počet subjektů													
Akciové společnosti - počet subjektů	2	0	0	0	0	0	0	0	1	3	1	0	0
Obchodní společnosti - počet subjektů	7	0	0	0	7	1	1	0	5	28	0	0	4
Družstevní organizace - počet subjektů	1	0	0	0	1	0	0	0	0	2	1	0	0
Podnikatelé - fyzické osoby - počet subjektů	81	15	14	13	139	19	19	15	39	365	25	12	37
Svobodná povolání - počet subjektů	3	0	3	0	16	2	3	3	3	49	3	0	4
Ostatní právní formy - počet subjektů	10	3	3	4	7	3	4	3	5	33	4	5	5

Počet subjektů bez zaměstnanců	47	10	7	7	85	9	15	6	21	192	17	4	17
Počet subj.s 1-9 zaměst.- mikropodniky	6	2	2	0	12	2	3	2	3	30	1	0	5
Počet subj.s 10-49 zaměst.- malé podniky	2	0	0	0	0	0	0	0	3	5	0	0	1
Počet subj.s 50-249 zaměst.- střed.podn.	2	0	0	0	1	0	0	0	0	2	0	0	0
Počet subj.s >249 zaměst.- velké podniky	1	0	0	0	0	0	0	0	0	0	0	0	0
Obce/druh činnosti	Rataje	Řepeč	Skalice	Skopytce	Skrychov u Malšic	Slapy	Soběslav	Stádlec	Sudoměřice u bechyně	Třebějice	Záhoří	Želeč	CELKEM
Zemědělství, lesnictví, rybářství	4	9	19	10	8	8	79	21	17	2	1	26	461
Zpracovatelský průmysl	6	9	12	3	4	14	194	18	26	2	2	38	734
Stavebnictví	10	9	20	2	6	29	249	27	19	0	1	43	837
Velkoobchod a maloobchod; opravy a údržba motorových vozidel	5	3	16	6	5	23	320	35	27	3	1	52	1015
Doprava a skladování	2	1	4	2	1	6	31	1	4	0	2	5	121
Ubytování, stravování a pohostinství	3	4	4	1	0	1	65	6	14	0	1	11	262
Činnosti v oblasti nemovitostí	1	0	1	1	0	1	47	3	1	0	0	3	139
Profesní, vědecké a technické činnosti	1	2	15	3	2	15	139	8	17	0	1	27	470
Kulturní, zábavní a rekreační činnosti	1	2	3	1	0	5	33	3	3	0	0	5	120
Ostatní činnosti	3	6	7	1	1	3	129	10	15	0	1	14	382
Nezařazeno	3	1	4	1	0	4	69	5	9	0	2	9	234
Státní organizace - počet subjektů													0
Akiové společnosti - počet subjektů	0	0	0	0	0	3	10	0	1	0	0	1	25
Obchodní společnosti - počet subjektů	2	3	7	1	1	16	95	11	11	0	1	12	298
Družstevní organizace - počet subjektů	0	0	0	0	0	0	3	1	0	0	0	0	10
Podnikatelé - fyzické osoby - počet subjektů	38	33	80	23	23	79	1 118	116	124	5	9	198	2834
Svobodná povolání - počet subjektů	5	5	11	0	4	11	194	11	12	0	2	24	533
Ostatní právní formy - počet subjektů	3	10	10	3	3	9	124	14	18	2	3	17	487
Počet subjektů bez zaměstnanců	13	13	54	17	11	46	578	64	69	4	2	110	2018
Počet subj.s 1-9 zaměst.- mikropodniky	1	6	12	3	1	11	116	8	16	0	1	15	380
Počet subj.s 10-49 zaměst.- malé podniky	1	0	2	0	0	5	27	1	3	0	1	4	73
Počet subj.s 50-249 zaměst.- střed.podn.	0	0	0	1	0	0	14	1	0	0	0	0	26
Počet subj.s >249 zaměst.- velké podniky	0	0	0	0	0	0	2	0	0	0	0	0	3

Zdroj informací: Risy.cz a ČSÚ

Srovnání vývoje hospodářské činnosti na území MAS Lužnice v období 2008/2012

Hospodářská činnost	2008	2012	Hospodářská činnost	2008	2012
RES - počet subjektů se zjištěnou aktivitou celkem	2 947	3 232	RES - subjekty v CZ-NACE- K Peněžnictví a pojišřovnictví	72	121
RES - subjekty v CZ-NACE- A Zemědělství, lesnictví, rybářství	350	332	RES - subjekty v CZ-NACE- L Činnosti v oblasti nemovitostí	42	44

RES - subjekty v CZ-NACE B-E Těžba a Průmysl celkem	518	516	RES - subjekty v CZ-NACE- M Profesní, vědecké a technické činnosti	253	326
RES - subjekty v CZ-NACE- B Těžba a dobývání	1	1	RES - subjekty v CZ-NACE- N Administrativní a podpůrné činnosti	47	48
RES - subjekty v CZ-NACE- C Zpracovatelský průmysl	500	482	RES - subjekty v CZ-NACE- O Veřejná správa a obrana; povinné sociální zabezpečení	81	80
RES - subjekty v CZ-NACE- D Výroba a rozvod elektřiny, plynu, tepla a klimatizovaného vzduchu	3	24	RES - subjekty v CZ-NACE- P Vzdělávání	48	54
RES - subjekty v CZ-NACE- E Zásob. vodou; činnosti souvis. s odpad. vodami, odpady a sanacemi	14	9	RES - subjekty v CZ-NACE- Q Zdravotní a sociální péče	54	50
RES - subjekty v CZ-NACE- F Stavebnictví	454	508	RES - subjekty v CZ-NACE- R Kulturní, zábavní a rekreační činnosti	54	64
RES - subjekty v CZ-NACE- G Velkoobchod a maloobchod; opravy a údržba motorových vozidel	507	536	RES - subjekty v CZ-NACE- S Ostatní činnosti	178	193
RES - subjekty v CZ-NACE- H Doprava a skladování	94	90	RES - subjekty v CZ-NACE- T Činnosti domácností jako zaměstnavatelů ... a činnosti pro vl. potřebu	0	0
RES - subjekty v CZ-NACE- I Ubytování, stravování a pohostinství	158	149	RES - subjekty v CZ-NACE- U Činnosti exteritoriálních organizací a orgánů	0	0
RES - subjekty v CZ-NACE- J Informační a komunikační činnosti	27	31	RES - subjekty v CZ-NACE- Nezařazeno	10	90

Zdroj: ČSÚ

Srovnání počtů podnikatelských subjektů na území MAS Lužnice v období 2008/2012

Hospodářská činnost	2008	2012
RES - právní forma - Státní organizace	30	27
RES - právní forma - Akciové společnosti (z obchod. společností celkem)	22	22
RES - právní forma - Obchodní společnosti	249	275
RES - právní forma - Družstevní organizace	10	7
RES - právní forma - Živnostníci	2 054	2 300
RES - právní forma - Svobodná povolání	145	207
RES - právní forma - Zemědělství podnikatelé	221	151
RES - právní forma - Ostatní	238	265

Zdroj: ČSÚ

Zájemci o zahájení podnikání se v regionu dlouhodobě potýkají s nedostatkem informací o podmínkách pro podnikání. K tomu negativně přispívá a často se mění a nejasná legislativa a její nejednotný výklad ze strany úřadů. Nejbližší Oblastní kancelář Jihočeské hospodářské komory působí v Táboře. Jinak v regionu nepůsobí žádná organizace poskytující poradenství pro podnikatele. Nedostatek informací je tak významnou překážkou pro zahájení podnikání zejména živnostníků a mikropodniků, kteří nemají prostředky a možnosti hledat informace jinde.

Je třeba zajistit dostatečnou podporu marketingových aktivit na přilákání potencionálních investorů pro místní podnikatele a tím by se podpořil jejich rozvoj. Můžeme podpořit i rozšíření regionálního značení výrobků a služeb místních subjektů a jejich prezentaci na veřejnosti. Negativní vliv na regionální výrobky a služby může mít národní síť větších obchodních řetězců.

Důležitým cílem je podpora malých a středních podniků. Vlastníci těchto podniků nedisponují tak velkým kapitálem aby mohli rozvíjet svá podnikání. Nemají takový přehled v zákonech a legislativě, proto je důležité zajistit informovanost. Zajištění stavebních parcel a objektů pro další rozvoj malého a středního podnikání na celém území. Podpora nákupu veškerého vybavení pro živnostníky, malé a střední podniky.

2.4.2 Cestovní ruch

Středovou linií území tvoří řeka Lužnice - vodáky nejvyhledávanější česká řeka - jeden z posledních našich vodáckých rájů s četnými jezy, o níž existují zprávy již z roku 1366. Spolu s dalšími vodními toky, pískovcovými jezery, rybníky a rovinatou krajinou blat s překrásnými lesy vytváří ty nejpříznivější podmínky pro vodáky, pěší turisty i cykloturisty, rybáře i milovníky agroturistiky. Do budoucna skýtá významný potenciál rozvoje oblasti postaveném právě na cestovním ruchu a celkovému šetrnému přístupu k trvale udržitelnému rozvoji oblasti. Významným prvkem podporující cestovní ruch by proto do budoucna mohli být i aktivity místních podnikatelů v blízkosti řeky Lužnice, ty však zatím nejsou, především z nedostatku financí, malé informovanosti o dostupnosti veřejných podpor a nedostatečné spolupráce s obcemi, většinou realizovány.

Potenciálem cestovního ruchu je také přítomnost rybářských revírů, ať se již jedná o vodoteče (Černovický a Dírenský potok), nebo řadu rybníků nacházejících se prakticky na celém území.

Dalším významným prvkem cestovního ruchu jsou chataři a chalupáři. Jsou koncentrovány především v okolí řeky Lužnice.

Turistický navigační systém zatím v obcích chybí, pokud by se v budoucnu realizoval, bylo by vhodné jeho realizaci propojit se systémy okolních mikroregionů. Stejně tak i cyklotrasy, neboť Jihočeským krajem prochází Greenways Praha-Vídeň, která může do oblasti přivést další turisty. Cyklostezky zatím značeny nejsou, resp. nejsou značeny vnitřní okruhy mezi jednotlivými menšími obcemi svazku. Zcela určitě by bylo vhodné touto v poslední době velice vyhledávanou turistickou aktivitou přitáhnout další turisty do území MAS Lužnice.

Bohužel není ani zdaleka potenciál cestovního ruchu naplněn, jak by bylo ideální. Jak ukazují statistické údaje vztahující se ke kulturně společenským a sportovním zařízením v jednotlivých obcích, ani být nemůže, neboť základním předpokladem je vytvoření kvalitních podmínek pro potenciální turisty - od informovanosti, přes všechny druhy sportovního a kulturního vyžití, po ubytování a stravování.

Hromadná ubytovací zařízení na území MAS Lužnice

Obec	Hromadná ubytovací zařízení - hotely, motely	Hromadná ubytovací zařízení - penziony	Hromadná ubytovací zařízení - turistické ubytovny	Hromadná ubytovací zařízení - kempy, chatové osady	Hromadná ubytovací zařízení - ostatní
Bečice	0	0	0	0	0
Bechyně	3	4	0	1	3
Březnice	0	0	0	0	0
Budislav	0	0	0	0	0
Černýšovice	0	1	0	0	0
Dírná	0	0	0	3	0
Dlouhá Lhota	0	0	0	0	0
Dobronice u Bechyně	0	0	0	0	0
Haškovcova Lhota	1	0	0	0	0

Hlavatce	0	0	0	0	0
Hodětín	0	3	0	0	0
Hodonice	0	0	0	0	0
Chotěmice	0	0	0	0	1
Choustník	0	0	0	0	0
Chrbonín	0	0	0	0	0
Katov	0	0	0	0	0
Košice	0	0	0	0	0
Krátošice	0	0	0	0	3
Krtov	0	2	1	0	0
Libějice	0	0	0	0	0
Lom	0	0	0	0	0
Malšice	0	1	0	0	0
Mlýny	0	0	0	0	0
Psárov	0	0	0	0	0
Radětice	0	0	0	0	0
Rataje	0	0	0	0	0
Řepeč	0	0	0	1	0
Skalice	0	0	0	0	0
Skopytce	0	0	0	0	0
Skrýchov u Malšic	0	0	0	0	0
Slapy	0	1	0	0	0
Soběslav	0	2	1	2	1
Stádlec	0	1	0	0	0
Sudoměřice u Bechyně	0	0	0	0	0
Třebějice	0	0	0	0	0
Záhoří	0	0	0	0	0
Želeč	0	0	0	0	0
Celkem	4	15	2	7	8
Jihočeský	201	562	70	195	274
Česká republika	2585	3716	770	849	2050

Zdroj dat: ČSÚ

V regionu jsou zastoupeny všechny druhy stravování a stravovací kapacita je rozvrstvena mezi restaurace, hostince, bistra, bufety, občerstvení i zařízení hromadného stravování. Největší kumulace stravovacích zařízení je především ve větších městech a v hlavních střediscích cestovního ruchu.

Kapacity hromadných ubytovacích zařízení v obcích MAS Lužnice

Období 31.12.2011

Měřicí
jednotka

	Počet zařízení	Pokoje	Lůžka	Místa pro stany a karavany
Okres - Tábor	107	2 349	6 674	1 318

Bečice	1	i.d. [2]	i.d. [2]	i.d. [2]
Bechyně	7	435	990	-
Březnice
Budislav
Černýšovice
Dírná	2	i.d. [2]	i.d. [2]	i.d. [2]
Dlouhá Lhota
Dobronice u Bechyně	3	114	328	60
Haškovicova Lhota
Hlavatce
Hodětín
Hodonice
Chotěmice
Choustník	1	i.d. [2]	i.d. [2]	i.d. [2]
Chrbonín
Katov
Komárov
Košice
Krátošice
Krtov
Libějice
Lom
Malšice	2	i.d. [2]	i.d. [2]	i.d. [2]
Mlýny
Psárov
Radětice
Rataje
Řepeč
Skalice
Skopytce
Skrýchov u Malšic
Slapy
Soběslav	6	136	488	348
Stádlec	3	106	471	-
Sudoměřice u Bechyně	4	i.d. [2]	i.d. [2]	i.d. [2]
Třebějice
Záhoří
Želeč

Zdroj: ČSÚ

[2] Důvěrný údaj

Návštěvnost hromadných ubytovacích zařízení v obcích MAS Lužnice rok 2011

	Počet příjezdů hostů	Počet příjezdů hostů z ČR	Počet přenocování	Počet přenocování hostů z ČR
MAS Lužnice	10 451	9 587	114 424	112 202
Bečice	i.d. [1]	i.d. [1]	i.d. [1]	i.d. [1]

Bechyně	7 991	7 155	99 829	97 668
Březnice
Budislav
Černýšovice
Dírná	i.d. [1]	i.d. [1]	i.d. [1]	i.d. [1]
Dlouhá Lhota
Dobronice u Bechyně	2 460	2 432	14 595	14 534
Haškovcova Lhota	-	-	-	-
Hlavatce
Hodětín
Hodonice
Chotěmice
Choustník	i.d. [1]	i.d. [1]	i.d. [1]	i.d. [1]
Chrbonín
Katov
Komárov
Košice
Krátošice
Krtov
Libějice
Lom
Malšice	i.d. [1]	i.d. [1]	i.d. [1]	i.d. [1]
Mlýny
Psárov
Radětice
Rataje
Řepeč
Skalice
Skopytce
Skrýchov u Malšic
Slapy
Soběslav	i.d. [1]	i.d. [1]	i.d. [1]	i.d. [1]
Stádlec	i.d. [1]	i.d. [1]	i.d. [1]	i.d. [1]
Sudoměřice u Bechyně	i.d. [1]	i.d. [1]	i.d. [1]	i.d. [1]
Třebějice
Záhoří
Želeč

Zdroj dat: ČSÚ

[1] Důvěrný údaj

Pěší turistika

Území MAS Lužnice je charakterem krajiny neobyčejně pestré a nabízejí ideální podmínky zejména pro pěší turistiku. Hustá síť značených turistických cest umožňuje poznat nejcennější přírodní oblasti. Výhodou je také bezprostřední návaznost na silniční komunikace. Systém turistického značení Klubu českých turistů je po celé Evropě uznáván jako unikátní. V atraktivní krajině jižních Čech mají pěší turisté své klasické červené, modré, zelené a žluté turistické značení. Systém značení doplňují

soubory orientačních map, které kompletně pokrývají území kraje. Na Táborsku nalezneme téměř 630 km značených cest. Oblibě se těší naučné stezky, zřizované na přírodně nebo kulturně zajímavých místech. Součástí těchto stezek jsou zpravidla informační tabule s popisem okolní flóry, fauny, památek, případně historie oblasti.

Venkovská turistika

Venkovská turistika je oblastí cestovního ruchu, která přivádí zájemce do míst mimo velká turistická centra a lokality charakteristické masovým turismem. Tento turistický trend úzce souvisí s myšlenkou návratu k přírodě, tradičním řemeslům a ruční výrobě, podmiňuje rozvoj venkova, šetrný přístup k přírodě a památkám. Charakteristické jsou pro venkovskou turistiku procházky, vyjížďky na kole, na koni, péče o domácí zvířata, výroba a konzumace domácích potravin. Ubytování bývá zpravidla poskytováno v soukromí – v rekreačních objektech, na zemědělských usedlostech, či farmách, v historických objektech (restaurovaný mlýn, zájezdní hostinec), případně v menších ubytovacích zařízeních. Na území MAS Lužnice rozvíjí především ekoturistika a agroturistika, resp. hipoturistika⁴. S ohledem na moderní trendy trávení volného času rozšiřují majitelé programovou nabídku např. o prohlídky stájí, seznámení s historií chovu, možnost ubytování. Největší a stále narůstající zájem je však o jezdecké kurzy a vyjížďky na koních po okolní přírodě. Zvolna se zvyšuje také počet nových soukromých farem, které nabízejí optimální podmínky nejen pro hipoturistiku, ale pro venkovskou turistiku obecně.

Lázeňství

Lázeňství v Bechyni má dlouhou tradici, která zde trvá již přes 300 let. Komplex lázní je umístěn na klidném okraji města. V areálu lázní se nachází několik budov, ve kterých je hostům poskytováno ubytování v několika různých kategoriích, kde si dokáží vybrat i ti nejnáročnější klienti. Novým centrem lázní je nový hotel Olga, kde se nachází přijímací kancelář, recepce, denní bar, ordinace, bazén s vířivkou, sauny a prostory pro poskytování léčebných procedur.

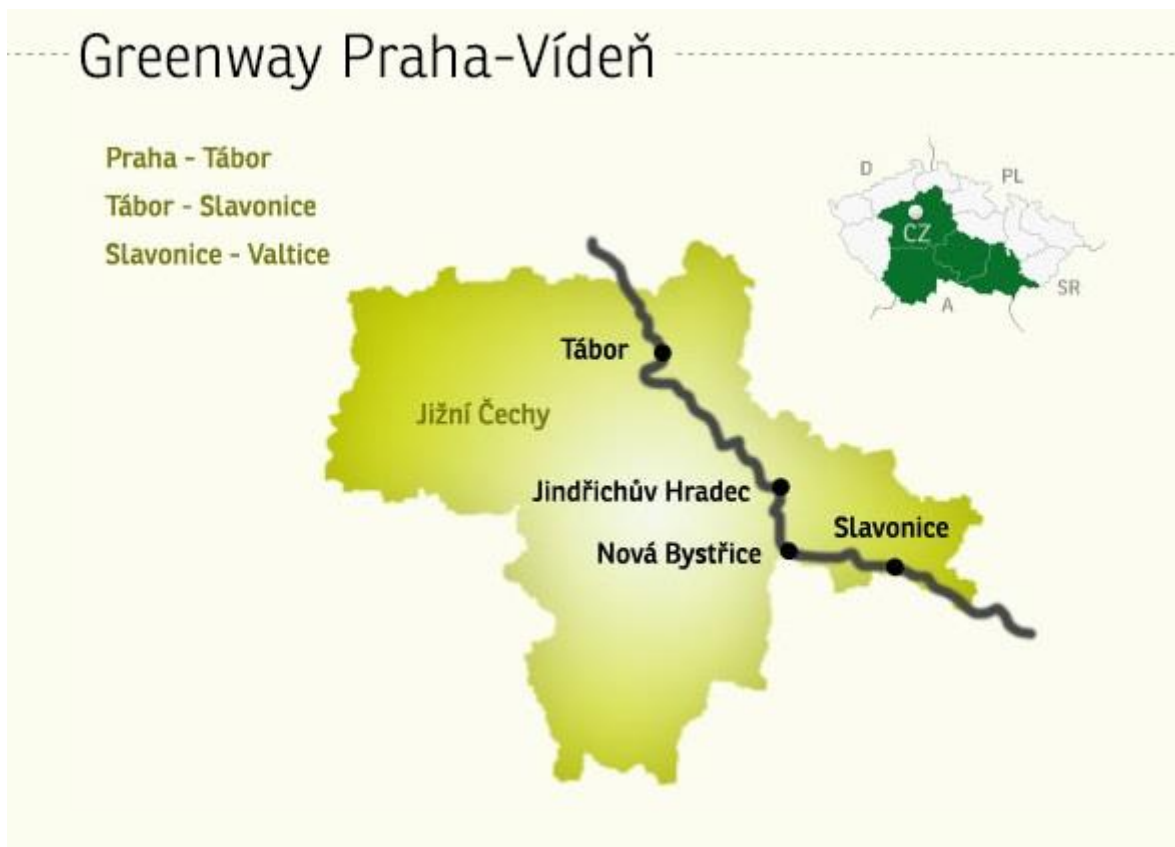
V lázních v Bechyni se především léčí revmatická artritida, Bechtěrevova choroba, koxartróza a ostatní artrózy, metabolická onemocnění s postižením kloubů, bolestivé syndromy šlach a svalů, předoperační a pooperační stavy, osteoporóza a další.

K léčbě se využívá nejmodernějších léčebných metod – vodoléčba, elektroléčba, magnetoterapie, masáže klasické, aromaterapeutické, podvodní, tělocvik individuální, skupinový i v bazénu, techniky reflexní terapie, lymfodrenáž, plavání, vířivé koupele, a zejména slatinné zábaly a koupele. Hlavním přírodním léčivým zdrojem zdejších lázní je slatina, dovážená z nedalekých Komárovských blat.

Cykloturistika

⁴ V krátkosti by se dalo říci, že hipoturistika je kombinací rekreace a jízdy na koni. Rekreací rozumíme aktivní způsob využití volného času ve smyslu harmonického rozvoje osobnosti ve všech oblastech - sociální, psychické a somatické.

Z Tábora vede část dálkové cyklotrasy Wien – Praha programu Greenways (program podporující ochranu přírody a kulturního dědictví, včetně regionálního rozvoje prostřednictvím k životnímu prostředí šetrné turistiky. Tato trasa vede přes území MAS Lužnice, konkrétně to jsou obce Libějice, Lom, Košice a Dírná.



Ovšem vybavenost území cyklostezkami tj. komunikacemi vymezenými pouze pro provozování cyklistiky je minimální, ve srovnání se zájmem o rekreační cyklistiku ze strany obyvatel i turistů. Město Bechyně má na svých webových stránkách několik podrobně popsaných tras na cyklo výlety po okolí.

- ☐ Týn nad Vltavou - Koloděje nad Lužnicí - Bechyně (cyklotrasa č. 1093)
- ☐ Hněvkovice - Bechyně (cyklotrasa č. 1098)
- ☐ Soběslav - Bechyně (cyklotrasa č. 1136)
- ☐ Bechyně - Koloděje nad Lužnicí (cyklotrasa č. 1137)
- ☐ Horní Kněžeklady - Hartmanice - Záluží - Soběslav (cyklotrasa č. 1133)
- ☐ Hluboká nad Vltavou - Zliv - Netolice (cyklotrasa č. 1081)

Památky

Ze středověké architektury se dochovaly především stavby sakrální v Sudoměřicích u Bechyně, v Bechyni a Skalici, tvrz využívaná dnes pro hospodářské účely v Březnici a dále zřícenina hradu

Dobronice. Za zmínku stojí také poslední dochovaný empírový řetězový most ve Stádleci. Z technických památek je třeba jmenovat první elektrifikovanou trať ve střední Evropě Tábor - Bechyně. V Hlavatcích nalezneme kostel sv. Ondřeje ze 14. století, fara r. 1354. Ve Skalici se nachází kostel Šimona a Judy, v katastru obce v blízkosti řeky Lužnice byly objeveny skupiny mohyl a žárových hrobů, identifikovaných jako halštatská a slovanská kultura.

Ve městě Soběslav najdeme hrad, který zde byl vystavěn ve 13. století, je už od 15. století uváděn jako pustý. Do současnosti se z něho zachovalo zejména hradní severní křídlo zvané palác, nárožní věž zvaná hláska, západní a jižní křídlo, které je v současné době zrekonstruováno pro provoz kulturního domu. V roce 2010 bylo zrekonstruováno severním křídlo hradního paláce, kde je nyní umístěna městská knihovna. Z městských hradeb jsou zachovány části vnějšího i vnitřního opevnění s baštou. V historickém jádru města (dnešní náměstí) se dochovalo několik domů renesančního charakteru. Jsou to např. tzv. Smrčkův (1564) a Rožmberský dům (1609), ve kterých je dnes umístěno Husitské muzeum. Patří k nim i renesančně přestavěná stará radnice z konce 15. století, s barokním průčelím z počátku 18. století. Dominantou města je na západní straně náměstí stojící hodnotný kostel svatého Petra a Pavla pocházející ze 14. století. Masivní čtyřboká věž se čtvercovou kaplí je nejstarší částí kostela sv. Petra a Pavla. Byla dostavena v letech 1485-7, v roce 1750 vznikla cibulovitá bání věže. Přiléhá k severní straně kostela a je ukončena ochozem a barokní bání. Ze stejné doby je také nedaleký bývalý špitální vrcholně gotický kostel svatého Víta, který je jednou z nejzajímavějších staveb tzv. krásného slohu v Čechách. Na bývalém hřbitově na předměstí stojí původně-raně barokní kostel svatého Marka z poloviny 17. století. Jednolodní stavba s trojbokým presbytářem a s centrální osmibokou kaplí Panny Marie (1753) je bez zařízení a slouží muzejním účelům. Za zmínku zcela jistě stojí kašna se sochou sv. Floriána, mariánský sloup (1713) a kostelík sv. Marka (polovina 17. stol

Téměř v každé z vesnic na území MAS Lužnice najdeme pozoruhodné lidové stavby. Vzhled vesnic dnes určují krásné zděné usedlosti s domy, sýpkami a bránami. Ještě v první třetině 19. století ale byla situace opačná, převažovaly zde stavby roubené. Lidovou architekturu na zde i jinde v jižních Čechách charakterizují krásně tvarované štíty se štukovou výzdobou. Místní specialitou jsou štíty s pravouhle zalamanými volutami. Štuková výzdoba štítů na Bechyňsku je výrazně prostší, ale také kultivovanější než v sousední Soběslavské oblasti. Od jihu sem zasahují ještě stavby ze sousední oblasti vltavotýnské, které se vyznačují typicky utvářenými volutovými štíty. Většina staveb však patří až do „zlatého“ období zdejší lidové architektury, tedy do 50. - 70. let 19. století. Na jeho konci začali i zde přestavovat usedlosti do podélné podoby s jednotně řešeným průčelím a vjezdem. Ani na nich však nesměla chybět půvabná štuková výzdoba.

Mezi nejznámější vesnice na území MAS Lužnice patří Bechyňská Smoleč, od roku 1995 vesnická památková zóna. Na jižní straně návsi se dochovala řada podélně orientovaných usedlostí. V sousedních Černýšovicích zaujme především rozlehlá travnatá náves, obklopená malebnými podélně i štítově orientovanými usedlostmi. Nalezneme zde zachovalou roubenou stodolu. Pravý skvost mezi vesnicemi na Bechyňsku ale představují Hodonice, rozložené na pláni nad Židovou strouhou. Hodonickou náves ze tří stran obklopují výborně zachované usedlosti s celou přehlídkou štítů a bran. Nejceněnějšími stavbami zde jsou čp. 3, 7, 8 a 9 na severní straně návsi a mezi nejstarší a také

nejpůvabnější lidové stavby patří dům čp. 30, datovaný již do roku 1804. Náves doplňuje kaple sv. Jana Nepomuckého, typicky jihočeská kovárna a nezbytná hasičská zbrojnice. Pro své jedinečné kvality jsou Hodonice vytipované k prohlášení za vesnickou památkovou zónu. V Komárově v roce 1995 byla vyhlášena památková rezervace, důvodem byla unikátní blatská architektura. Jsou zde zachovány jednotlivé chalupy, nebo i menší soubory chalup, jedná se o objekty památkově chráněné.

V Bechyni byla na základě usnesení ze dne 19. 11. 1990 o prohlášení památkových zón ve městech a obcích Jihočeského kraje vyhlášena **městská památková zóna**. Bechyně je jedním ze členů **Sdružení historických sídel Čech, Moravy a Slezska**.

SMRČKŮV DŮM je jediným dochovaným renesančním domem v Soběslavi. V 15. století byl majetkem rodiny Librů. Podle některých domněnek v polovině 16. století patřil Rožmberkům a za Viléma z Rožmberka byl snad přestavěn do nynější podoby. Tomu by mohly navštědčovat rožmberské pětিলisté růže, vytesané do kamenných ostění sklepních dveří. Dochovaný nápis na průčelí budovy však nese jméno Řehoř Smrčka a letopočet 1564. Je jisté, že Řehoř Smrčka st. tento dům vlastnil do roku 1589, takže stavebníkem mohl být i on. Pak jej koupil mlynář Václav Hron, později s erbem a titulem ze Sabinova, do roku 1670 tu bydlel významný soběslavský měšťan Zachariáš Marek Markovský, zakladatel barokního hřbitovního kostela sv. Marka. Potom se majitelé poměrně často střídali. Po roce 1797 zde řezník František Autengruber zřídil hospodu, která se v kupní smlouvě z roku 1832 po prvé nazývala „U černého orla“ a byla tady až do 60. let 20. století, kdy byl dům opraven a stal se sídlem národopisného muzea.

Historie **Rožmberského domu** sahá až do druhé poloviny 15. století. Dům zvaný Špulřovský koupil v 16. století Petr Vok z Rožmberka. Petr Vok zakoupil také dva sousední domy, spojil je v jeden architektonický celek a vznikl tak pohodlný palác, určený k četným pobytům Petra Voka v Soběslavi. Krátce před smrtí odkázal Petr Vok tento dům někdejší služebnici a společníci zesnulé manželky Petra Voka Kateřiny Rožmberské z Ludanic Zuzaně Vojřiové. Již od roku 1904, kdy Rožmberský dům zakoupilo město pro někdejší městské muzeum (založené 1898) slouží tento zajímavý objekt nedaleko náměstí muzejním účelům. V současné době je v Rožmberském domě umístěna stálá expozice Příroda Táborska.

Dům č.p. 111 - **Weisův dům** pochází z přelomu 16. a 17. století. Tuto zajímavou budovu si nechal postavit v pozdně renesančním slohu veselský primátor Martin Lomnický ze Šebínů. Martinovi Lomnickému, přes jeho účast ve stavovském odboji 1618 -1620, nebyl jeho majetek zkonfiskován a tak ho roku 1638 získává jeho vnučka Prudencie Eufenie Weisová. V průběhu 17., 18. a 19. století dům poměrně často měnil majitele. Posledními soukromými majiteli tohoto domu se stali roku 1868 Josef a Antonie Liborovi. O dvanáct let později, roku 1880 získává objekt Občanská záložna ve Veselí. Bankovním účelům sloužil dům až do roku 1950, kdy do něho bylo umístěno městské muzeum, které se později stalo součástí Husitského muzea Tábor. Právě Husitské muzeum v roce 1994 nechalo provést generální rekonstrukci Weisova domu včetně sgrafitové renesanční fasády. Dům dnes slouží muzejním účelům.

Objekt špejcharu v Želči, zbudovaný kolem roku 1802 na půdorysu 683 metrů na vyvýšeném místě (návětrném návrší) blízko středu obce Želeč, přestal sloužit svému účelu po roce 2008 a postupně chátral. Změnou majitele v roce 2002 byl postupně v průběhu let opraven do současného stavu. Během rekonstrukce došlo na generální opravu opláštění, přičemž fasádu, která svou výzdobou a barevností (kombinace žluté s bílou) ctí prvky užívané na stavbách obdobného typu v regionu, zbývá dokončit na jedné straně Střecha byla znovu pokryta červenou, pálenou taškou, klempířské prvky jsou z měděného plechu. Vnitřní omítky jsou strukturované, s nátěrem v jemně dvoj až trojbarevném prolínání. V prvním patře zůstalo zachováno původní trámová a dřevěná podlaha z fošen, citlivě vyspravena a ošetřena tak, aby vznikl reprezentativní prostor, který by co nejlépe vyhovoval požadavkům moderního výstavnictví a zároveň tlumočil věrně starou tesařskou práci. Přitlumený příliv denního světla umožňují původní, malá okna, nerušeně osazená dřevěnými rámy s izolačním dvojsklem. V přízemí, určeném pro přehlídku staré zemědělské techniky, byla na podlahu zasazena dlažba, která svým hnědým odstínem koresponduje s dřevěnými nosnými trámy a stropem. V tomto prostoru proběhla i rekonstrukce nevyhovujícího sociálního zařízení. Budova stojí u hlavní silnice od Plané nad Lužnicí směrem k Soběslavi a Bechyni a je zde místo vhodné jako parkoviště. Z budovy je překrásný výhled do místního kraje – Kozákova.

Muzea a galerie

Muzea	
Zemědělské muzeum v Želči	V přízemí vzniklo Muzeum zemědělské techniky. Zahrnuje více jak stovku starých zemědělských strojů, náčiní, nástrojů a pomůcek, jakou jsou např.: vozy, mlátičky, pluhy, postroje a téměř veškerá dříve používaná mechanizace. V muzeu se výhledově plánují i výměnné, menší doprovodné výstavy drobných sběratelských předmětů, v sekci sbírek kuriozit: kávomlýnky, žehličky, zámky a klíče, keramika a porcelán, sklo, hračky, dřevěné sošky, atd.
Muzeum Vladimíra Preclíka v Bechyni	V zámeckém parku je v návštěvnické sezóně veřejnosti přístupna sýpka, od roku 1998 jako Muzeum Vladimíra Preclíka. Pozdně gotická budova s překrásnými ukázkami tesařského umění nabízí expozice na ploše cca 1500 metrů čtverečních v 5 podlažích (včetně sklepních a půdních prostor). Expozice tvoří přes 100 děl Prof. ak. Sochaře Vladimíra Preclíka instalovaných ve čtyřech podlažích, další podlaží je věnováno proměnné sezónní výstavě hostů.
Muzeum turistiky v Bechyni	Muzeum turistiky bylo v Bechyni otevřeno v roce 2006 a je to vůbec první muzeum tohoto zaměření v České republice. Muzeum se nachází v budově bývalé židovské synagogy v Široké ulici, nedaleko od náměstí T.G.Masaryka. Muzeum dokumentuje vývoj turistiky u nás i v Evropě, vývoj Klubu českých turistů včetně jeho činností, historických objektů. Představuje významné osobnosti Klubu českých turistů. Podrobná interaktivní elektronická mapa prezentuje více než 200 rozhleden na území celé České republiky. Součástí muzea je stálá expozice „Historie židovských obcí na Bechyňsku“.
Alšova jihočeská galerie - muzeum keramiky	Expozice keramiky Alšovy jihočeské galerie, obsahuje rozsáhlou sbírku prací mezinárodních keramických symposií. Galerie je

	umístěna v zámeckém areálu v bývalém pivovaru.
Městské muzeum v Bechyni	Sbírky městského muzea jsou návštěvníkům k dispozici od května 2007. V městském muzeu je umístěna stálá expozice věnovaná historii Bechyně od doby kamenné do současnosti. Návštěvníci si mohou prohlédnout i různé sezónní výstavy.
Hasičské muzeum v Bechyni	Nejstarší hasičské muzeum v ČR provozuje místní organizace SDH. Od června 2012 je naleznete v těsném sousedství autobusového nádraží. K vidění je zde hasičská historická technika, výstroj, výzbroj, tiskoviny, slaměné koše, píšťaly, berlovky, miniatury stříkaček, uniformy, zahraniční přílby a vyznamenání.
Muzeum hodin v Soběslavi	Virtuální muzeum hodin vzniklo z obdivu k hodinám. Naštěstí tento obdiv s námi sdílí více lidí. Volné seskupení hodinářských fandů postupně přerostlo do občanského sdružení Virtuální muzeum hodin o.s. To se stalo východiskem pro cestu, která má nyní tři plus jeden směr. Prvním směrem je tvorba webu Virtuálního muzea hodin . Původní představa byla o shromažďování zajímavých odkazů na jiné hodinářské stránky a tvorba vlastních statí o zajímavých hodinách. Nemůžeme bohužel obsáhnout celou širší problematiku, proto zde najdete stránky zaměřené zejména na oblasti, které jsou dosud méně popularizované. Švarcvaldky, elektrické hodiny, hodiny z bakelitu. Nejde o muzeum hodin pouze z dávné historie, ale o muzeum různorodých historických i současných hodinových konstrukcí. Druhý směr vede k Pražskému orloji a má podobu rozsáhlého autorského webu v několika jazycích. Zachycuje problematiku orloje i z netradičních úhlů pohledu a často přináší nové informace, které dosud nebyly nikde publikovány. Jde o informace získané vlastním výzkumem. Celý web je také založen na unikátních fotografiích pana Marušáka. Web (stejně jako tento) byl Národní knihovnou ČR zařazen do ARCHIVU ČESKÉHO WEBU a (cituji z propozic) ".. budou tak uchovány zdroje, jež mají dokumentární hodnotu pro současné i budoucí generace a tvoří národní kulturní bohatství".... Bez ohledu na poněkud nadnesenou formulaci to má i jednu praktickou výhodu. Kdyby nešťastnou náhodou náš web právě nefungoval, můžete si ve Webarchivu prohlížet maximálně čtvrt roku starou verzi. Třetí směr nás zavedl na věž v Soběslavi, kde se sdružení významně podílelo na nalezení a restaurování unikátního stroje věžních hodin s rámem možná z 15. století. Stroj se stal základem pro vznik hodinářské expozice Věžního muzejíčka . To, že muzejíčko vzniklo ve věži, přineslo s sebou další zajímavost. K věži kromě hodin vždy patřily i zvony. Součástí expozice je proto ukázka zvonářské technologie . Další cesta. po které se můžete vydat, je cesta za zvony, stačí kliknout na obrázek zvonu s iniciálami myslkovického zvonáře Michala Votruby. Muzejíčko sídlí i v místnosti zvané "klenotnice". K tomuto prostředí patří i staré zámky a klíče.
Blatské muzeum v Soběslavi	Blatské muzeum v Soběslavi je pobočkou Husitského muzea v Táboře, jeho oborem je vlastivěda Táborska a spravuje sbírky přírodovědné, národopisné i umělecké. Sídlem národopisného muzea

	<p>je renesanční Smrčkův dům. Stálá expozice Příroda Táborska je umístěná v Rožmberském domě.</p> <p>V historickém Rožmberském domě, nacházejícím se v centru Soběslavi, je umístěna přírodovědná expozice s názvem Příroda Táborska. V expozici, která čerpá z bohatého fondu přírodovědných sbírek soustředěných do Soběslavi ze všech dřívějších muzeí okresu, se návštěvník seznámí se současným stavem přírody v okrese Tábor. Expozice představuje jednotlivé biotopy regionu s jejich typickou faunou a flórou. Pozornost je věnována také geologickému vývoji a zvláště chráněným územím regionu.</p> <p>Národopis Blat a Kozácka - expozice je rozdělena do dvou základních částí. Přízemí je věnováno zemědělskému zaměstnání obyvatel, řemeslům, podomácké výrobě a domácnosti, 1. patro blatským stavbám, nábytku a lidovému kroji. Etnografická expozice věnovaná tradičnímu zemědělskému způsobu života, řemeslům, lidovým krojům, vybavení domácností a stavbám selského baroka.</p>
Galerie	
Špejchar – obrazárna v Želči	<p>Objekt špejcharu, zbudovaný kolem roku 1802 na půdorysu 683 metrů na vyvýšeném místě (návětrném návrší) blízko středu obce Želeč, přestal sloužit svému účelu po roce 2008 a postupně chátral. Změnou majitele v roce 2002 byl postupně v průběhu let opraven do současného stavu. Během rekonstrukce došlo na generální opravu opláštění, přičemž fasádu, která svou výzdobou a barevností (kombinace žluté s bílou) ctí prvky užívané na stavbách obdobného typu v regionu, zbývá dokončit na jedné straně. Střecha byla znovu pokryta červenou, pálenou taškou, klempířské prvky jsou z měděného plechu. Vnitřní omítky jsou strukturované, s nátěrem v jemně dvoj až trojbarevném prolínání. V prvním patře zůstalo zachováno původní trámové a dřevěná podlaha z fošen, citlivě vyspravena a ošetřena tak, aby vznikl reprezentativní prostor, který by co nejlépe vyhovoval požadavkům moderního výstavnictví a zároveň tlumočil věrně starou tesařskou práci. Přitlumený příliv denního světla umožňují původní, malá okna, nerušeně osazená dřevěnými rámy s izolačním dvojsklem. V přízemí, určeném pro přehlídku staré zemědělské techniky, byla na podlahu zasazena dlažba, která svým hnědým odstínem koresponduje s dřevěnými nosnými trámy a stropem. V tomto prostoru proběhla i rekonstrukce nevyhovujícího sociálního zařízení. Budova stojí u hlavní silnice od Plané nad Lužnicí směrem k Soběslavi a Bechyni a je zde místo vhodné jako parkoviště. Z budovy je překrásný výhled do místního kraje – Kozákova.</p>
Alšova Jihočeská galerie v Bechyni	<p>Expozice keramiky Alšovy jihočeské galerie, obsahuje rozsáhlou sbírku prací mezinárodních keramických symposií. Galerie je umístěna v zámeckém areálu v bývalém pivovaru.</p>
Galvína – prodejní galerie v Bechyni	<p>Galerie na Libušině ulici byla otevřena v létě 2012. V galerii probíhá stálá prodejní výstava keramiky a výtvarného umění, především místních autorů. Doplnkovým sortimentem jsou kvalitní moravská i</p>

	zahraniční vína stáčená i lahvová.
Galerie v kostele svatého Marka v Soběslavi	Původně hřbitovní kostel svatého Marka byl založen roku 1650 soběslavským primátorem Zachariášem Markem Markovským. Stavba je jednodlní s trojbokým presbytářem s valenými klenbami. Na jihu přiléhá barokní kaple s kopulí zdobená nádhernou freskou představující svatou trojici. Na severní straně kostela je kamenná kazatelna s pětistou růží z roku 1660. V současnosti slouží kostel pro kulturní účely jako Galerie sv. Marka.

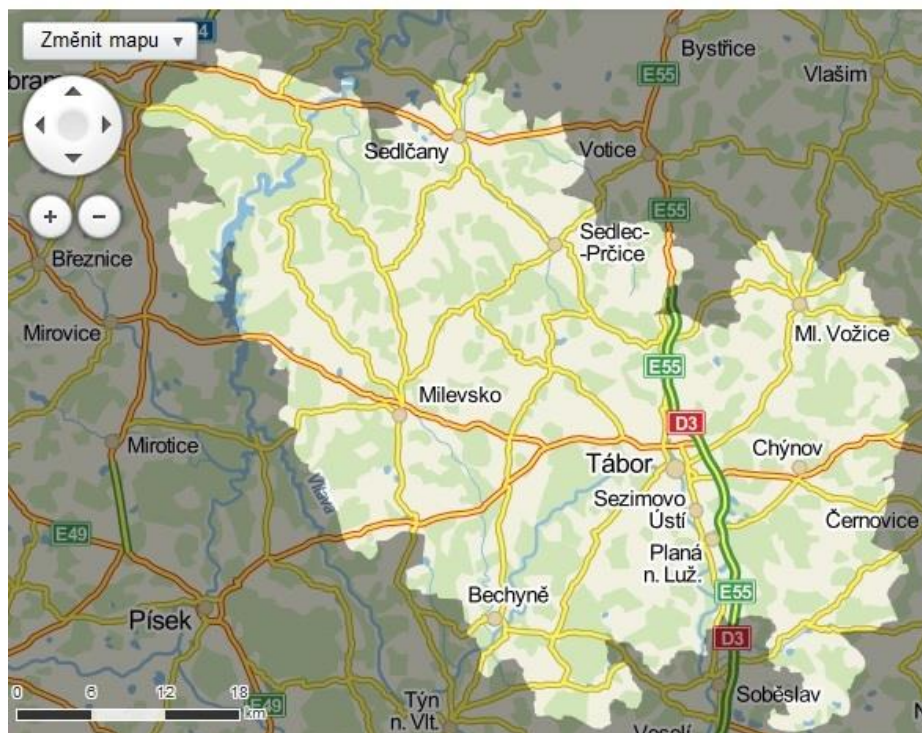
Turistická oblast Toulava

MAS Lužnice svým územím patří do nové turistické oblasti Toulava. Jde o novou turistickou oblast, která má vytvořen společný destinační management, strategii rozvoje cestovního ruchu turistické oblasti a realizuje marketingové aktivity za účelem propagace turistické oblasti, aktivního zapojení obyvatel a provozovatelů turistických aktivit a zařízení cestovního ruchu působících v regionu.

Do Toulavy jsou zapojeny MAS Lužnice, Občanské sdružení MAS KRAJINA SRDCE, MAS Sedlčansko, o.p.s. a MAS Střední Povltaví.

Turistická oblast Toulava se rozprostírá v polovině cesty mezi Prahou a Šumavou. Hranice oblasti tvoří ze severu Sedlčansko, na jihu tvoří hranice Bechyňsko, od východu Mladovožicko a široké okolí města Tábor a na západě Milevsko.

Toulava



Obrázek č. Zdroj: www.toulava.cz

Problémem na území je, že nabídka pro turisty není zcela využita pro cestovní ruch. Hlavním nedostatkem je, že nejsou peníze na zkompletnění služeb pro návštěvníky a turisty a proto je těžké oslovit širší škálu potencionálních návštěvníků. Je potřeba modernizovat vybavení obcí, sportoviště, modernizovat turistickou infrastrukturu, znovu zlepšení vodácké infrastruktury neboť řeka Lužnice má velký potenciál. Je dobré rozvíjet ty aktivity, které by prodloužili sezónu cestovního ruchu. Podporovat by se měli všechna muzea a galerie na území. A především by se měly budovat a značit cyklostezky, které jsou svým aktuálním stavem na našem území dalším problémem.

Slabá nebo vůbec žádná propagace mikroregionu má za následek snižování návštěvnosti. Je to zapříčiněno nedostatkem financí na propagaci v takovém objemu, který je potřeba. Proto by se měla podpořit propagace regionu vně i navenek. Zkvalitňování služeb by se dalo zajistit vhodným vzděláváním. Snižování návštěvnosti může mít za následek i hospodářská krize v ČR, která má dlouhodobější charakter. Proto je potřeba udržovat nízkou míru nezaměstnanosti.

SWOT analýza

Silné stránky

- Přírodní prostředí
- Řeka Lužnice a přítoky
- Lázně Bechyně
- Kulturně-historické atraktivity
- Blata příroda
- Hrad Choustník, zámek Bechyně, Dobronice
- Most Duha, Stádlecký most
- Městská i venkovská muzea a galerie
- Pravidelné kulturní festivaly
- Historická železnice Tábor – Bechyně
- Přírodní parky – Dobronice, Malšice, Sudoměřice
- Památkové rezervace a městské památkové zóny
- Golfové hřiště
- Poměrně nízká nezaměstnanost
- Tradice výroby keramiky
- Myslivost a rybářství
- Včelařství
- Dostatek ubytovacích kapacit

Slabé stránky

- Nedostatečně udržované památky
- Nedostatečná kvalita vodácké infrastruktury
- Špatná průjezdnost jezů a řeky celkově
- Snižování úhrad lázeňské péče
- Přílišná sezónnost CR
- Nedostatečná nabídka sportovišť pro turisty
- Nedostatečné značení turistických cílů, zejména na hlavních tazích
- Malá spolupráce podnikatelů navzájem a s veřejnou správou
- Malá vnější propagace
- Vysoké daňové zatížení práce

Příležitosti

- Vyčištění rybníků a více koupališť
- Značení regionálních výrobků a služeb
- Zkvalitnění vodácké infrastruktury
- znovusplavnění Lužnice pro vodáky
- rozvoj informačních center
- využití moderních informačních technologií pro turisty
- Poradenská činnost o finančních zdrojích a podpoře podnikání

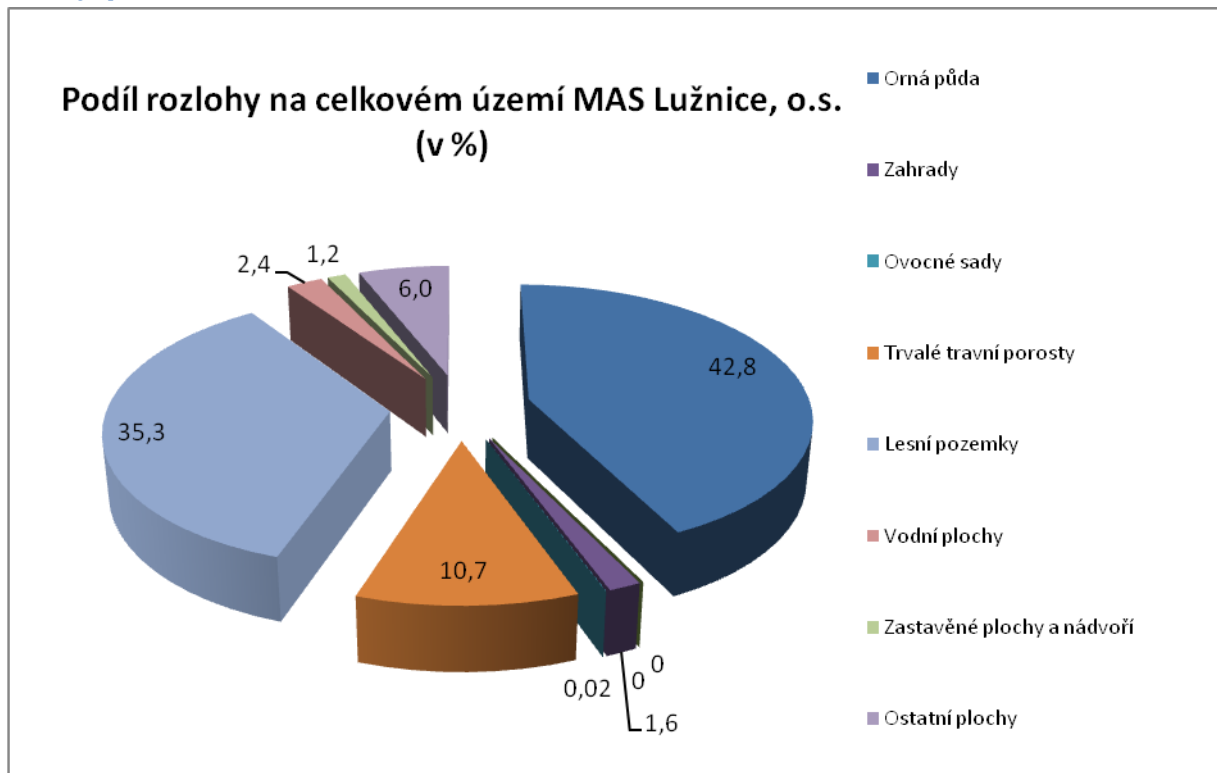
Ohrožení

- Stagnace až pokles poptávky turistů i jejich kupní síly na úrovni celé ČR
- Odliv především ekonomicky aktivních obyvatel z venkova
- Likvidace kulturní krajiny vlivem pěstování nevhodných plodin
- Zábor půdy nevhodnými podnikatelskými aktivitami (fotovoltaika, vrakoviště...)
- Propad příjmů domácností

2.5 Zemědělství a lesnictví

Zemědělství se orientuje na rostlinnou výrobu, kde převažuje pěstování obilovin, olejnin, významné je rovněž pěstování brambor. V živočišné výrobě se jedná především o chov skotu a prasat.

Druhy pozemků

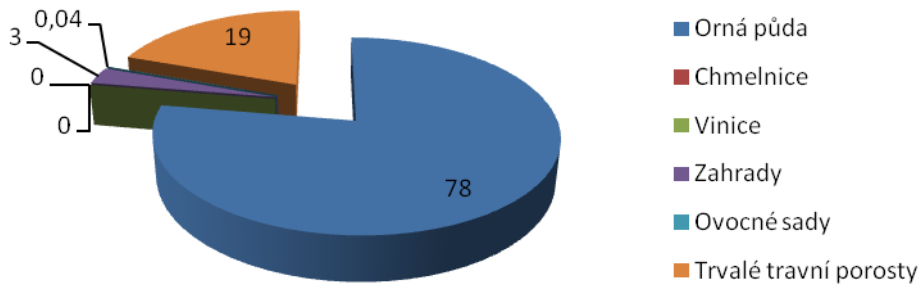


Plochy na území MAS Lužnice můžeme rozdělit na zemědělské (orná půda, zahrady, ovocné sady, trvalé travní porosty) a nezemědělské (lesní pozemky, vodní plochy, zastavěné plochy a nádvoří, ostatní plochy). Zemědělská plocha zaujímá 23211,4 ha z celkové plochy a nezemědělská půda zaujímá 18919,9 ha z celkové plochy. V procentuálním vyjádření zemědělské plochy zaujímají 55,1 % a nezemědělské plochy 44,9 % z celkové rozlohy. Z nezemědělské plochy lesy zaujímají 35,3 % a zastavěné plochy a nádvoří s 1,2 % z celkové rozlohy území.

Na území MAS Lužnice převládá orná půda (42,8 % z celkové rozlohy). U zemědělských ploch poté následují trvalé travní porosty (10,7%) a zahrady s 1,6 % z celkové rozlohy. Na území žádné vinice ani chmelnice. Nejmenší podíl mají ovocné sady s pouhým 0,02 % z celkové rozlohy.

Podíl zemědělské půdy na území MAS Lužnice, o. s.

(v %)



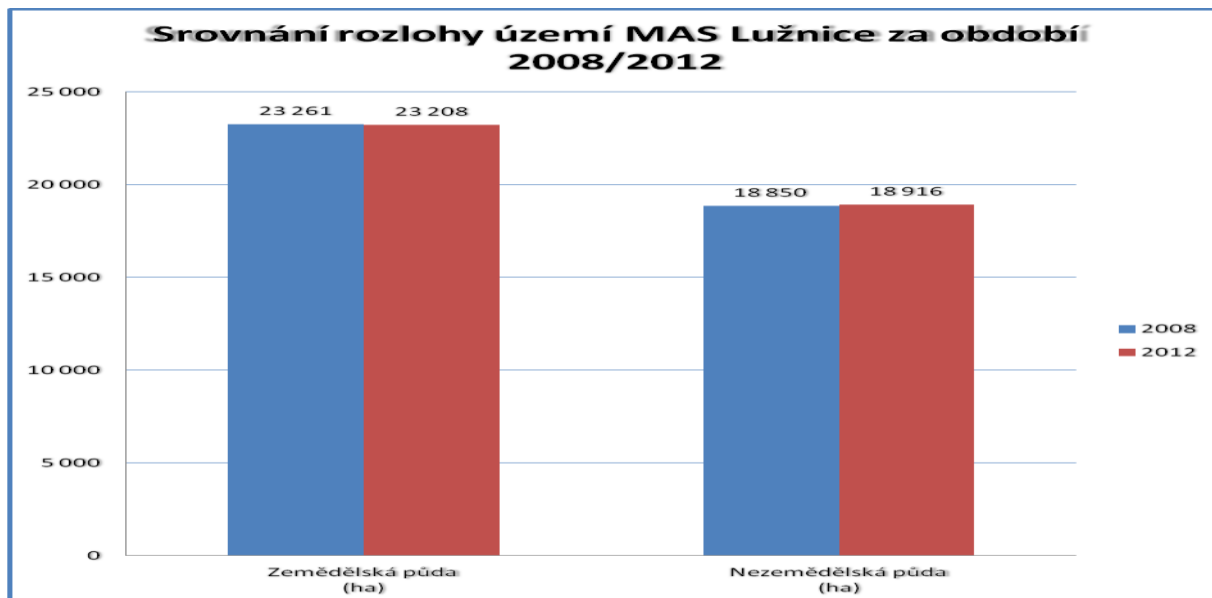
Druhy pozemků na území MAS Lužnice – období 2008/2012

DRUHY	ROK	
	2008	2012
Orná půda	18068	18015
Zahrady	670	670
Ovocné sady	9	9
Trvalé travní porosty	4514	4514
Zemědělská půda	23261	23208
lesní pozemky	14844	14855
vodní plochy	1 014	1 012
zastavěné plochy a nádvoří	518	519
ostatní plochy	2 474	2 530
Nezemědělská půda	18850	18916
Celková rozloha	42111	42124

Zdroj: ČSÚ

Jak je z tabulky a následně z grafu patrné, plocha zemědělské půdy klesla o 53 ha. A nezemědělská půda o 66 ha vzrostla. V porovnání od roku 2008 do roku 2012 se celková rozloha území zvětšila o 15 ha. Vyplývá z toho, že se zmenšují zemědělské plochy, zemědělcům ubývá zemědělská plocha a to

především orná půda, za toto období ubylo 53 ha. Přibýlo lesních pozemků o 11ha, ubylo vodních ploch o 2 ha. Zaznamenal se přírůstek zastavěných ploch a nádvoří o 1 ha a ostatní plochy vzrostly o 56 ha.



Zemědělství hraje na našem území důležitou roli, už jen proto, že zemědělské plochy zauímají značný podíl z celkové rozlohy. Proto musíme dbát na rozvoj technického vybavení jednotlivých zemědělských družstev i menších zemědělců, které nemají dostatečné množství vlastních prostředků na rozvoj svého technického zázemí.

Problémem může být rozvoj lesnictví. Hlavními důvody jsou finance na nákup a výsadbu nových dřevin na obnovu lesních porostů a na nákup technického vybavení. Dalším problémem může být majetkové poměry. Více vlastníků vede ke komplikovanější údržbě lesů, proto by bylo vhodné sdružovat tyto vlastníky a vytvořit silné lesnické odvětví.

SWOT analýza

Silné stránky

- Zůstala živočišná výroba v části území, která přináší i zaměstnanost, hnojení
- Lesnictví poskytuje zaměstnání i rekreační funkci
- Zemědělské podniky poskytují i služby obcím
- materiální podpora spolkovému životu
- zajištění údržby krajiny
- Černická obora – jedna z nejstarších rezervací

Slabé stránky

- Zastaralá technika v lesnictví i zemědělství
- Údržba meliorací
- Chybí prostředky na opravu budov
- Chybí sklady na krmiva
- Neexistující jímky, hnojiště
- Nedostatečná a neudržovaná cestní síť (polní i lesní)
- Neudržování příkopů a mezí

Příležitosti

- Budování retenčních nádrží a rybníčků
- Zadržení vody v krajině
- Sdružování vlastníků lesů
- Sdružování zemědělců v odbytu, technice
- Zaměstnanost v zemědělství
- Zhodnocení místní produkce (mlékárny, jatka, výroba...)
- agroturistika

Ohrožení

- Nízké mzdy v zemědělství a lesnictví
 - Vlastnická struktura lesa znemožňuje stavbu i údržbu cest
 - Výkup půdy cizinci
 - Problematické vlastnické vztahy k půdě
 - Tlak na produkci biomasy pro velké bioplynové stanice
- Doprava štěpky na velké vzdálenosti do velkých zdrojů

2.6 Infrastruktura a životní prostředí

2.6.1 Technická infrastruktura

Obce na území MAS Lužnice, o. s.	Zásobování pitnou vodou	Kanalizace	ČOV	Plynofikace	Elektrifikace, mobilní a televizní signál (pokrytí)	volné parcely pro výstavbu objektů pro bydlení	silnice, chodníky (stav, dostatečnost)	Územní plán
Bečice	NE	NE	NE	NE	Slabé	NE	ANO, velmi špatný stav	NE
Bechyně	ANO	ANO	ANO	ANO	ANO	ANO	ANO, postupně se opravují	ANO
Březnice	ANO	ANO	NE	NE	ANO	ANO	ANO, velmi špatný stav	ANO
Budislav	ANO	ANO		NE	ANO			ANO
Černýšovice	ANO			NE	ANO			ANO
Dírná	ANO	ANO		NE	ANO			ANO
Dlouhá Lhota	Vlastní zdroj	ANO	NE	NE	Slabé	soukromé	ANO, špatný stav	NE
Dobronice u Bechyně	část obce	část obce	NE	NE	ANO	ANO	ANO, pouze silnice	ANO
Haškovcova Lhota	ANO	NE	NE	NE	Dobré	ANO	ANO	ANO
Hlavatce	ANO	ANO		NE	ANO			ANO
Hodětín	ANO	NE	NE	NE	ANO	ANO	ANO	ANO
Hodonice	ANO, studny	ANO	plán	ANO	ANO	ovlivněno zpracováním kanalizace a ČOV	ANO	ANO
Chotěmice	NE	ANO		NE	ANO			ANO
Choustník	ANO	ANO	ANO	ANO	ANO		ANO	ANO
Chrbonín	ANO	ANO	ANO	NE	ANO	připravují se	ANO	ANO
Katov	ANO	ANO		NE	ANO			ANO
Komárov	ANO	ANO		NE	ANO			ANO
Košice	ANO	ANO	NE	NE	ANO	ANO	ANO	ANO
Krátošice	ANO	ANO	ANO	NE	ANO	NE	Ano, velmi dobrý	ANO
Krtov	ANO	ANO		NE	ANO			ANO
Libějice	ANO, studny	ANO	ANO	NE	ANO		ANO, nejsou chodníky	ANO
Lom	NE	ANO		NE				NE
Malšice	ANO	ANO	ANO	NE	ANO	ANO	ANO, nedostatečný stav	ANO
Mlýny	ANO	ANO	ANO	ANO	ANO	NE	ANO, dobrý stav	ANO

Psárov	NE	ANO		NE	ANO			ANO
Radětice	ANO	ANO		NE	ANO			ANO
Rataje	ANO	ANO		NE	ANO			ANO
Řepeč	ANO, studny	ANO	NE	NE	ANO	ANO		ANO
Skalice	ANO	ANO	ANO	NE	ANO			ANO
Skopytce	ANO			NE				ANO
Skrýchov u Malšic	NE	ANO	NE	NE	ANO	ANO	ANO, dobrý stav	ANO
Slapy	ANO	ANO	ANO	NE	ANO	ANO	ANO	ANO
Soběslav	ANO	ANO	ANO	ANO	ANO	ANO	ANO, postupně se opravují	ANO
Stádlec	ANO	ANO	NE	ANO	ANO	ANO	ANO, dobrý stav	ANO
Sudoměřice u Bechyně	ANO	ANO	NE	ANO	ANO	1	ANO, dostatečný stav	ANO
Třebějice	NE	ANO		NE				ANO
Záhoří	ANO	ANO	ANO	NE	Dostačující	NE	ANO, dostatečný stav	ANO
Želeč	ANO	ANO	NE	NE	ANO	ANO	ANO	ANO

Zdroj: dotazníkové šetření a údaje z risy.cz

Napojení obyvatel na veřejný vodovod a kanalizaci je v současné době na dostačující úrovni, je však nutno počítat s průběžnou rekonstrukcí a rozšiřováním této infrastruktury.

Napojení obyvatel na veřejný vodovod a kanalizaci je v současné době na dostačující úrovni, je však nutno počítat s průběžnou rekonstrukcí a rozšiřováním této infrastruktury. Tato oblast je finančně náročná a náklady na výstavbu a modernizaci vysoké. Většina obcí nedisponuje čističkou odpadních vod.

Vodárenské sdružení Bechyňsko

Hlavní činností sdružení je výroba a dodávka pitné vody pro obyvatelstvo a ostatní odběratele, odvádění a čištění odpadních vod a ostatní činnosti s tím související, např. výstavba nových vodohospodářských zařízení, opravy a údržba. V roce 1997 se spojily obce, které byly napojeny na vodní zdroj Nová Ves a Sudoměřice u Bechyně a založily Vodárenské sdružení Bechyňsko. To sdružuje 6 obcí v území MAS Lužnice, o.s. o rozloze 9 687 ha a zajišťuje pro členské obce vlastních zdrojů pitné vody, provoz vodárenskou a kanalizační soustavy, včetně zajištění dodávky vody koncovému uživateli a jejího vyúčtování. Sdružení sídlí v Bechyni v areálu čistírny odpadních vod. Ředitelkou sdružení je Ing. Zdenka Sosnová.

Sdružení měst a obcí Bukovská Voda

Sdružení měst a obcí Bukovská voda bylo založeno v roce 1993 pod názvem Sdružení měst a obcí skupinového vodovodu Dolní Bukovsko, čítá 25 měst a obcí a rozloha činí 42 048 ha. Předmětem činnosti SMO Bukovská voda je zajištění správy a rozvoje vodohospodářského zařízení pro jímání, úpravu a zásobování měst a obcí pitnou vodou. Ředitelem sdružení je pan František Nestával a předsedou pan Ing. Bohumil Komínek. Mezi členy SMO Bukovská Voda patří i obec Dírná a Záhoří.



Strategie komunitně vedeného místního rozvoje
MAS Lužnice 2014-2020



2.6.2 Bydlení

Klíčovým faktorem pro stabilizaci obyvatelstva a zvýšení kvality života v regionu je dostupnost bydlení v odpovídající velikosti a kvalitě. Nedostatek příležitostí pro bydlení omezuje rozvoj místního společenství. Zejména mladí lidé musí nalézt dostupnou cestu k získání vlastního bydlení v obci, jinak hrozí nebezpečí, že se za bydlením odstěhují někam jinam. Přitom jde o skupinu lidí na počátku jejich ekonomické aktivity, která je klíčová pro další rozvoj obcí a regionu.

Prohlubující se sociální rozdílnost české společnosti odpovídá také rozdílné poptávky po bytech různé velikosti i standardu bydlení. Nová výstavba a rekonstrukce stávajících objektů musí směřovat k rozšíření nabídky, zejména v těch oblastech, kde dnes existuje (nebo je očekáván v blízké budoucnosti) největší nesoulad nabídky a poptávky. Je to především poptávka po malometrážních bytech, zejména ze strany jednotlivců a bezdětných rodin, a to jak seniorů, tak i svobodných mladých lidí; poptávka po bytech v domech s pečovatelskou službou; poptávka po pozemcích pro individuální bytovou výstavbu, a to v různých lokalitách, rozdílných velikostí i cenou stavebních parcel; poptávka po bydlení v obecních (nájemních) bytech.

Z následující tabulky se dozvíme, že nejvíce dokončených bytů za období 2001 až 2013 bylo ve městech Soběslav a Bechyně. Celkově na území MAS Lužnice v tomto období bylo dokončeno 627 bytů. Což je 2,45 % z celkového počtu dokončených bytů v Jihočeském kraji a 0,15 % z celkového počtu dokončených bytů v České republice.

Dokončené byty na území MAS Lužnice, o.s.

Obec název	Dokončené byty celkem 2001-13 (vč. nástaveb a příst., domů pro seniory aj.)	Dokončené byty v rodinných domech 2001-13	Dokončené byty v bytových domech 2001-13
Bečice	3	2	0
Bechyně	118	52	0
Březnice	4	4	0
Budislav	7	7	0
Černýšovice	3	1	0
Dírná	2	2	0
Dlouhá Lhota	2	2	0
Dobronice u Bechyně	2	2	0
Haškovcova Lhota	6	0	0
Hlavatce	1	1	0
Hodětín	1	1	0
Hodonice	6	4	0
Chotěmice	1	1	0
Choustník	10	9	0
Chrbonín	2	2	0
Katov	3	3	0

Komárov	0	0	0
Košice	41	35	0
Krátošice	1	0	0
Krtov	5	4	0
Libějice	7	5	0
Lom	9	6	0
Malšice	90	55	0
Mlýny	3	1	0
Psárov	0	0	0
Radětice	1	1	0
Rataje	5	0	0
Řepeč	11	7	0
Skalice	8	7	0
Skopytce	1	1	0
Skrýchov u Malšic	0	0	0
Slapy	32	30	0
Soběslav	145	61	15
Stádlec	13	10	0
Sudoměřice u Bechyně	30	20	0
Třebějice	0	0	0
Záhoří	0	0	0
Želeč	54	28	23
Celkem	627	364	38
Jihočeský	25640	14902	5409
Česká republika	412776	199589	127320

Zdroj dat: ČSÚ

Problém tvoří chátrání starých budov a památek a zanedbaná veřejná prostranství, která tak narušují celkový vzhled obcí. Zajištění rekonstrukcí těchto budov a památek přispějí k zlepšení celkového stavu obcí a zajistíme tím delší životnost a užívání pro další generace.

Na území je důležité podporovat bydlení. Hrozí odliv obyvatel do jiných lokalit mimo naše území.

2.6.3 Dopravní infrastruktura

Dopravní infrastruktura hraje důležitou roli v dalším rozvoji tohoto regionu a ve spokojenosti obyvatel a návštěvníků regionu s prostředím, ve kterém se pohybují.

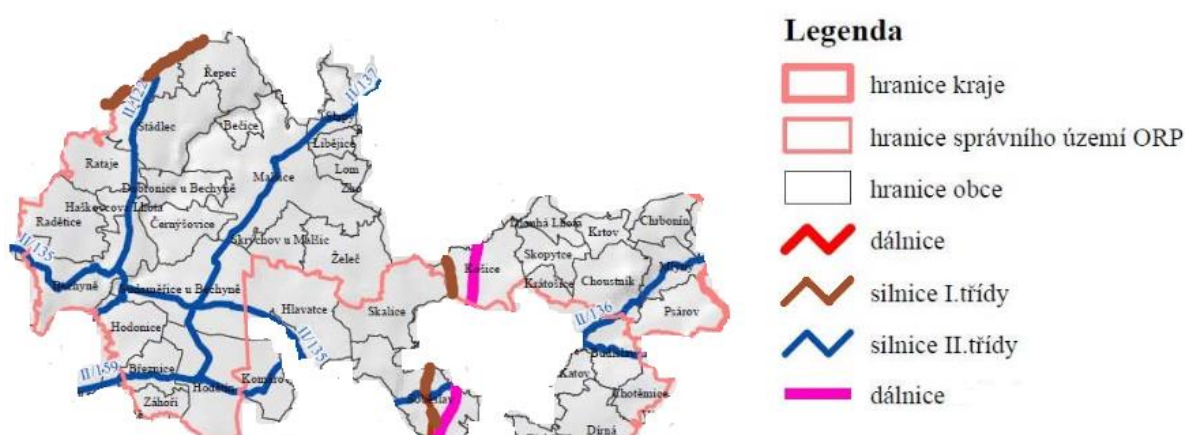
Stav a vývoj území z hlediska dopravní infrastruktury

Pro přepravu osob a zboží má dominantní význam silniční a železniční síť. Ekonomicky nejefektivnější a zároveň nejšetrnější k životnímu prostředí je využívání multimodálních evropských přepravních koridorů. Z hlediska území ČR leží MAS Lužnice na významném multimodálním koridoru M1 Praha - České Budějovice – státní hranice (Linz). Ten je tvořen dálnicí D3 a silnicí I/3 (E55). Na tento hlavní severojižní dopravní tah navazuje u města Tábor kolmým křížením silnice I/19 Pelhřimov – Milevsko – Příbram a na západě krátký úsek I/29 směr Písek (sledovaný jev č. 88 a 90). Součástí silniční sítě jsou

také silnice II. třídy (viz údaje sledovaného jevu č. 91) spojující významná sídla regionu a dále relativně hustá síť silnic III. třídy (viz údaje sledovaného jevu č. 92), určených k vzájemnému dopravnímu propojení obcí a k jejich při pojení na soustavu silnic vyšších tříd. Intenzita silniční dopravy neustále roste, což má negativní vliv na kvalitu životního prostředí. V řešeném území patří úsek dálnice D3 a silnice I/3 (E55) k nejzatíženějším v kraji.

Dálnice a rychlostní komunikace

Hlavním předpokladem pro napojení kraje na evropskou a celorepublikovou dopravní síť je v rámci multimodálního koridoru M1 (X.) dobudování dálnice D3 na trase Praha – Tábor – České Budějovice – Dolní Třebonín (– Linz). Dálnice je v úseku procházejícím MAS Lužnice již dokončena.



Zdroj: [Podklady pro rozbor udržitelného rozvoje území Jihočeského kraje](#)

Silnice

Silniční síť vykazuje relativně vysokou hustotu, ovšem technický stav se zhoršuje, i proto téměř všechny obce požadují zlepšení technického stavu svých komunikací na svém území. Situaci komplikuje vysoký nárůst počtu automobilů, převaha individuální automobilové dopravy nad hromadnou dopravou cestujících a vysoké provozní náklady na údržbu silničních komunikací.

Z hlediska druhů přepravy na území je nejdůležitější doprava silniční. V pracovním týdnu je možné se dopravit autobusem téměř do všech obcí, i když je to mnohdy pouze jeden spoj za den. O víkendu je většina obcí nedostupná z hlediska autobusové dopravy. Nejvýznamnějším silničním spojením území s okolím je mezinárodní silnice E55 Praha – Tábor - Veselí nad Lužnicí - České Budějovice.




Nezanedbatelná je hustá síť místních komunikací, lesních a polních cest, které se dají vhodně využít ke značení cyklotras a budování cyklostezek či tras pro jízdu na koních. Kvalita značení a údržba pěších tras Klubem českých turistů je evropským unikátem.

Silnice I/3, I/19 a I/29 mají charakter spojení pro nadregionální i místní provoz. Silnice II. třídy mají v řešeném území povahu nadmístních regionálních tahů, spojujících středně velká a malá sídla, ležící mimo síť silnic I. třídy. Jedná se o:










- silnici II/122 Týn nad Vltavou – Bechyně – Jistebnice (napojením na II/120)
- silnici II/135 Kamenice n.L. – Soběslav – Bechyně (napojením na II/105)

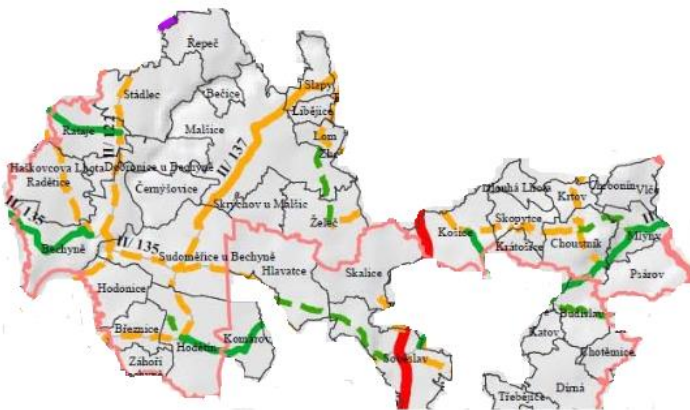
- silnici II/136 Černovice – Mlýny – Tučapy
- silnici II/137 Načeradec – Mladá Vožice – Tábor – Sudoměřice u Bechyně (napojením na II/159)
- silnici II/409 Černovice – Planá nad Lužnicí

Legenda

-  hranice kraje
-  hranice správního území ORP
-  hranice obce

Intenzity dopravy 2009

-  0 - 500
-  501 - 1000
-  1001 - 3000
-  3001 - 5000
-  5001 - 7000
-  7001 - 10000
-  10001 - 15000
-  15001 - 25000
-  25001 - 41152



Zdroj: [Podklady pro rozbor udržitelného rozvoje území Jihočeského kraje](#)

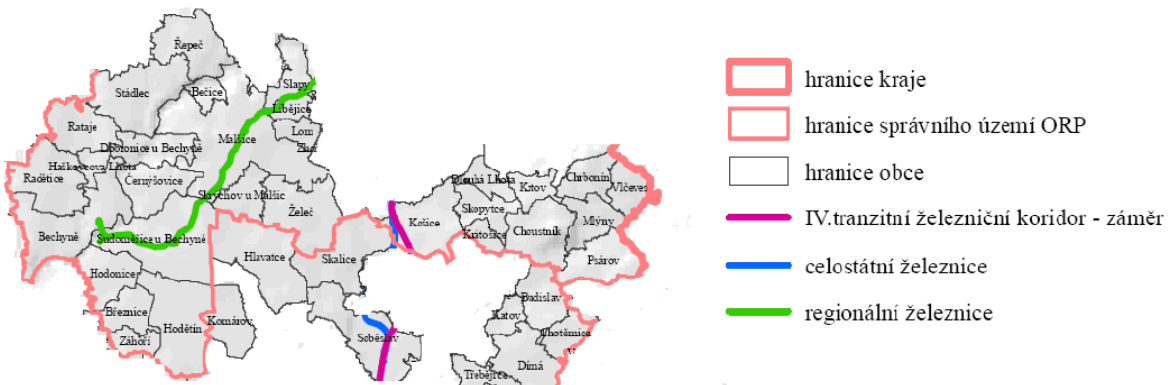
Stav sítě místních komunikací se postupnými opravami zlepšuje, ale chybí zde peníze. Většina obcí nemá dostatečnou síť chodníků. Obecní komunikace jsou v nedostatečném stavu. Důvodem jsou vysoké náklady na potřebné opravy a nedostatek obecních peněz. Bez nutné podpory se stav komunikací bude zhoršovat.

Železnice

Podstatná pro území je trať 220, Praha - Tábor - Veselí nad Lužnicí - České Budějovice. Tato trať zajišťuje spojení s okolím v severojižním směru. Značná část železniční trati číslo 202 Tábor - Bechyně prochází severní částí území (Sudoměřice u Bechyně). Je to trať lokálního, regionálního charakteru. Spojuje území na jedné straně s lázeňským městem Bechyně, na druhé straně s městem Tábor. Odtud je vlakové spojení ve směru Praha, Brno a České Budějovice. Tato trať má svou historickou hodnotu. Jedná se o první elektrifikovanou dráhu ve střední Evropě, jejímž stavitelem byl Ing. František Křížík.

Územím MAS Lužnice procházejí následující železniční tratě:

Trať číslo	Název trati	Druh trati	Trakce	Rozchod
202	Tábor – Bechyně	Regionální	Elektrická	Normální – 1435 mm
220	(Praha) – Benešov u Prahy – České Budějovice	Regionální	Elektrická	Normální – 1435 mm



Zdroj: [Podklady pro rozbor udržitelného rozvoje území Jihočeského kraje](#)

Trať č. 202

"Bechyňka", neboli elektrifikovaná železniční trať spojující města Tábor a Bechyni v jižních Čechách, je sice nenápadnou, ale kupodivu doposud báječně sloužící tehcnickou památkou. Tuto **nejstarší elektrickou dráhu v tehdejší Rakousko-Uhersku (a ve střední Evropě)** nechalo postravit sdružení s názvem "Družstvo bechyňské dráhy" v roce 1903. Původně mělo jít o běžnou trať s parním provozem, ale na **návrh českého vynálezce inženýra Františka Křižíka byla nakonec postavena levnější a výhodnější trať elektrická**. Křižíkova továrna dodala i dva motorové vozy a zajistila napájení trakce stejnosměrným proudem. Celou 23 km dlouhou trať si můžete snadno projet dodnes, ať už současnými vozy (běžný provoz), nebo těmi původními, navrženými samotným Křižíkem (historické jízdy, většinou o víkendech). Teprve po cestě si dnešní člověk uvědomí, jak ohromnou vymožeností byla ve své době železnice, a pochopí obdiv, jaký k ní lidé na přelomu 19. a 20. století chovali. Pochopí také naivní důvěru tehdejších lidí, že v právě začínajícím 20. století už pro člověka nebude nic nemožné.⁵

Trať č. 220

Železniční trať Praha – Benešov u Prahy – České Budějovice (v jízdním řádu označená číslem 220) je součástí IV. tranzitního koridoru a patří tak mezi nejdůležitější železniční tratě v Česku. Její část z Prahy do Benešova je vyčleněna jako trať 221. Byla postavena jako **Dráha císaře Františka Josefa**. Úsek z Prahy do Benešova a čtyřkilometrový úsek za Benešovem je elektrizován trakční soustavou o napětí 3 kV stejnosměrně, zbytek trati do Benešova střídavou soustavou 25 kV, 50 Hz. Většina trati mezi Benešovem a Budějovicemi je jednokolejná, postupně je však zdvojkolejňována. Úsek z

⁵ Citace: <http://kabinety.tyrsova.cz/dejepis-viii/cesty-do-minulosti/krizikova-elektricka-draha>

Benešova do Veselí nad Lužnicí byl zprovozněn v roce 1871, mezi Veselím a Českými Budějovicemi začaly vlaky jezdit v roce 1874.⁶

Dopravní obslužnost

Dopravní obslužnost je dostatečná. Skrz území vedou i trasy dálkových spojů, ty zajišťuje Jihočeský kraj. Železniční dopravu zajišťují převážně ČD (regionální železniční trať Tábor – Bechyně) Problémy nastávají ve víkendovém provozu, kdy je dopravní obslužnost omezena. Hodně obyvatel, tak nemá možnost cestovat. Nejen že je potřeba udržet veřejnou dopravu ale i zajistit její rozvoj.

Cyklistická doprava

Vybavenost území cyklostezkami tj. komunikacemi vymezenými pouze pro provozování cyklistiky je minimální, ve srovnání se zájmem o rekreační cyklistiku ze strany obyvatel i turistů. Přitom jízdní kolo je stále využívaným prostředkem pro dopravu do práce, školy či za zábavou.

Letecká doprava

Na území MAS Lužnice se nachází vojenský objekt bývalého letiště, jehož budoucí využití je nyní nejasné. V současné době část objektu využívá sportovní letecký klub. Přesto patrně nelze počítat s jeho budoucím civilním využitím.

⁶ Zdroj: www.wikipedia.org

2.6.4 Životní prostředí

Řeka Lužnice po proudu od Tábora do Bechyně protéká překrásnou krajinou skal a lesů, mnoha údolími s romantikou středověku, zeleným stromovím a loukami po obou stranách. Nabízí překrásnou podívanou kanoistům i pěší turistice podél řeky. Soběslavsko se nachází v jižní části okresu Tábor, přirozeným severojižním dělítkem území je řeka Lužnice, která celé území svazku rozděluje přibližně na poloviny. Převažujícím krajinným prvkem je mírně zvlněná pahorkatina s převážně plochými hřbety a rozsáhlými plošinami, s mělkými a rozevřenými údolími. Poměrně malé výškové rozdíly ostatně dokazují i níže uvedené nadmořské výšky jednotlivých obcí svazku.

Území nabízí řadu přírodních zajímavostí. V úseku mezi Tábořem a Bechyní je to lužnické údolí zařízené do zalesněné krajiny. Státní přírodní rezervace Rašeliniště Borkovická blata jihozápadně od Soběslavi nabízí naučnou stezku, kde lze poznávat blatskou krajinu s typickými rostlinami (rojovník bahenní, rosnatka okrouhlostá, rašeliník, klikva). Zajímavým úkazem jsou zde ojedinělé, dosud zachované písčné přesypy podél Lužnice a Nežárky, které jsou projevem fosilní činnosti větru.

Území MAS Lužnice se vyznačuje poměrně bohatou a rozmanitou přírodou. Značná část je zalesněná (zhruba 30%). V centru území se nachází **přírodní park Černická obora** o rozloze přibližně 2000 ha, jehož součástí je přírodní památka - 6,55 ha smíšeného lesa. Na severu nalezneme **přírodní park Kukle**. Dalšími přírodními památkami jsou **Černýšovické jalovce** (1,26 ha smíšeného porostu s jalovcem obecným). Následující kategorií ochrany území jsou přírodní rezervace. Kousek od Bechyně se nachází **přírodní rezervace Židova strouha** - přítok Lužnice, 21,2 ha kaňonovitého údolí.

Odpadové hospodářství – Nakládání s odpady

Odpadové hospodářství je relativně mladou, avšak dynamicky se rozvíjející oblastí národního hospodářství. Průmyslově a ekonomicky vyspělé země se začaly odpadovým hospodářstvím intenzivně zabývat teprve v posledních 20 – 30 letech, v České republice vznikl první zákon o odpadech až v roce 1991. Před rokem 1991 nebylo nakládání s odpady v ČR na legislativní úrovni nijak kontrolováno ani řízeno a s výjimkou tzv. druhotných surovin nebylo ošetřeno žádným složkovým předpisem.

S legislativou stanovenými právy a povinnostmi je úzce spjata i odpovídající správní činnost. Platný zákon č. 185/2001 Sb., o odpadech, klade důraz na předcházení vzniku odpadů, stanoví hierarchii nakládání s nimi a prosazuje základní principy ochrany životního prostředí a zdraví obyvatel při nakládání s odpady.

Nakládání s odpady obecně zahrnuje veškeré činnosti, které s odpady souvisí. Od samotné produkce, kdy odpad vznikne, přes odvoz a přepravu odpadů, nejrůznější možné úpravy až po finální využití, kdy se z odpadu stane surovina pro další výrobu nebo jiný výrobek, případně se odpad využije pro výrobu energie. Nakládání s odpady zahrnuje také odstraňování odpadů, kdy jsou nevyužitelné odpady uloženy na skládku, nebo spáleny. Nejčastějším způsobem nakládání s odpady je v ČR materiálové využití (cca 75 % z celkové produkce odpadů). Hned za ním je ale skládkování odpadů

(kolem 12 % z celkové produkce odpadů).⁷ Na území MAS Lužnice nalezneme skládku v Želči, v Želči také sídlí svazek obcí TDO Lužnice, který vznikl za účelem spojení sil a prostředků svých členských obcí pro ochranu životního prostředí a očistu řeky Lužnice.

K lepšímu přehledu odpadového hospodářství a třídění odpadů na území MAS Lužnice poslouží následující tabulka:

Název místní části obce	Bečice	Bechyně	Březnice	Dlouhá Lhota	Dobronice u Bechyně	Háskovcova Lhota	Hodětín	Hodonice	Choustník	Chrbonín	Komárov	Košice	Krátošice
Sběrné nádoby na papír	0	48	5	ANO	1		3	2	2	1	1	NE	1
Sběrné nádoby na sklo (barevné, čiré)	4	32	7	ANO	5	2	3	8	4	3	2	4	2
Sběrné nádoby na plasty (PET, směsné)	2	53	8	ANO	5	2	6	7	5	4	2	4	2
Sběrné nádoby na kovy	2	0	0	NE (1x ročně kontejner)	0	NE	3	1	-	0	1	NE	NE
Sběrné nádoby na elektroodpad	1	2	1	NE	0	NE	1	0	1	1	1	1	NE
Sběrný dvůr, sběrné místo	1	1	1	NE	NE	NE	0	3	-	0	1	1	1
Organizovaný sběr bioodpadů	zvažují	Ve sběrném dvoře	NE	NE	0	NE	ANO	NE	-	0	0	NE	NE
Název místní části obce	Libějice	Lom	Maisice	Mlýny	Řepeč	Skrýchov	Slapy	Stádlec	Sudoměřice u Bechyně	Záhoří	Želeč	CELKEM	
Sběrné nádoby na papír	NE	1	8	2	0	NE	5	4	ANO	1	2	99	
Sběrné nádoby na sklo (barevné, čiré)	1	2	25	2	3	2	6	9	5	2	12	169	
Sběrné nádoby na plasty (PET, směsné)	1	2	22	2	4	2	6	10	11	1	10	171	
Sběrné nádoby na kovy	NE	1	/	1	0	NE	3	0	5	1	9	27	
Sběrné nádoby na elektroodpad	NE	1	2	1	0	2	1	0	1	1		18	

⁷ Zdroj: Vitejtenazemi.cz

Sběrný dvůr, sběrné místo	NE	1	ANO	1	ANO	NE	NE	NE	1	NE	1	13
Organizovaný sběr bioodpadů	NE	NE	NE		0		NE	NE		NE	Ne	2

Zdroj dat: Dotazníkové šetření na území MAS Lužnice

Nakládání s odpady zajišťuje v regionu TDO Lužnice, společnost RUMPOLD s.r.o. a Břendová Bohdana

V regionu se nachází skládka komunálního odpadu v Želči ve vlastnictví společnosti RUMPOLD s.r.o. Praha, která ji uvedla do provozu v roce 1996. Předpokládaná celková kapacita skládky je 1,200.000m³. Je rozdělena do 7 etap. Dnes je v provozu 2. etapa, která má ještě volnou kapacitu o objemu 198.858 m³.

Rok	Uložené množství v tis.tunách
2000	35,444
2001	35,231
2002	53,588
2003	40,492
2004	40,731
2005	43,329
2006	42,868
2007	42,612
CELKEM	334,295

Výkupny odpadů

Provozovatelé zařízení	Ulice a číslo popisné	Obec	Roční maximální kapacita [t]
Sběrné suroviny a.s.	Písecká 1193	Bechyně	
Bohdana Břendová	Želeč 237	Želeč u Tábora	75,00

Na území působí třídírna elektroodpadu HOKOV s.r.o. v Maršově 49

Biologicky rozložitelné odpady sbírá společnost BYTENES Bechyně s.r.o., která je zpracovává v kompostárně Senožaty s roční kapacitou 500 tun.

Nakládání s odpady je náročná disciplína, na kterou je kladen velký význam. Legislativní opatření ze stran státu i EU by měli zabezpečit dostatečné třídění a nezatěžování životního prostředí. Síť kontejnerů a nádob na tříděné odpady by se měla rozrůstat společně s růstem obyvatel. Problémem jsou černé skládky na území. Odstranění můžeme zajistit třeba rozšířením sběrných dvorů a rozšíření druhů odpadů, které tam můžeme odevzdávat.

Ochrana ovzduší

Ovzduší je pro člověka jednou z nejdůležitějších složek životního prostředí, bez které se nemůže obejít. Vdechovaný vzduch se dostává až do nitra lidského těla a přímo tak působí na zdraví člověka. Proto je kvalitě ovzduší věnována velká pozornost jak na národní a evropské, tak na mezinárodní úrovni.

V MAS Lužnice není žádný velký zdroj znečištění ovzduší. Hlavním znečišťovatelem je doprava a vytápění.

Město Bechyně a Soběslav, na úseku ŽP, zajišťuje výkon státní správy na úseku zákona o ochraně ovzduší č. 86/2002 Sb. Je dotčeným orgánem státní správy v územním, stavebním a kolaudačním řízení:

- Vyměřuje poplatky za znečišťování ovzduší u malých stacionárních zdrojů
- Kontroluje provozovatele malých stacionárních zdrojů

Problém všech domácností je úspora elektrické energie. Lidé se snaží snižovat své náklady, a proto volí ekologické způsoby vytápění. Obce by se měli snažit zajistit systém centrálního zásobování teplem. A podporovat zateplování budov, které vede ke snižování nákladů. Na druhou stranu, musíme dbát na ekologické vytápění, abychom chránili životní prostředí a neznečišťovali ovzduší.

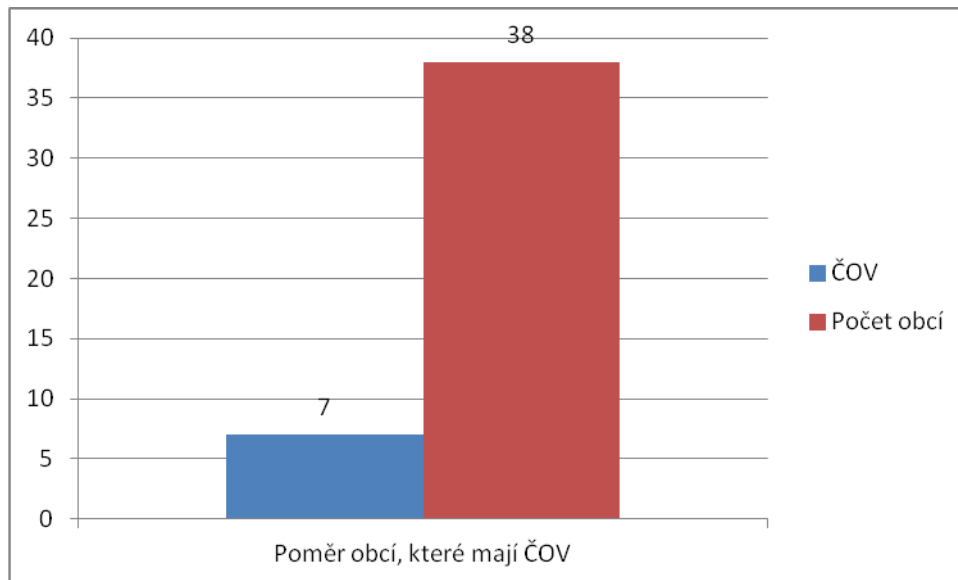
Ochrana vod

Ochrana vod (vodní hospodářství) je komplexní činností, spočívající v ochraně množství a jakosti povrchových i podzemních vod, a to v souladu s požadavky českého práva i práva EU. Základním právním předpisem Evropského parlamentu a Rady ustavujícím rámec pro činnost Společenství v oblasti vodní politiky členských států je směrnice 2000/60/ES z 23. října 2000. Ochranu vod, jejich využívání a práva k nim upravuje zákon č. 254/2001 Sb., o vodách a o změně některých zákonů (vodní zákon). Některá jeho paragrafová ustanovení jsou upřesněna či rozvedena tzv. podzákonými předpisy (nařízení vlády, vyhlášky). Z toho vyplývá základní povinnost právnických a fyzických osob oprávněných k podnikání v souvislosti s nakládáním s vodami.

Obecným cílem státní politiky v oblasti vod je vytvořit podmínky pro udržitelné hospodaření s omezeným vodním bohatstvím České republiky. To znamená soulad požadavků všech forem užívání vodních zdrojů s požadavky ochrany vod a vodních ekosystémů, při současném zohlednění opatření ke snížení škodlivých účinků vod. Hlavní zásady státní politiky v oblasti vod pak vycházejí z tzv. Rámcové směrnice EU o vodní politice, dalších směrnic z oblasti voda a z obnovené strategie EU pro udržitelný rozvoj.

Část území spadá do Třeboňské chráněné oblasti přirozené akumulace vod. Významným prvkem krajiny jsou rybníky. Systém kanalizace v obcích je většinou nevyhovující.

Čističky odpadních vod nejsou standardem v každé obci. Na území MAS Lužnice nalezneme pouze 7 obcí, které mají ČOV (18, 42 %). Jsou to tyto obce: Bechyně, Choustník, Mlýny, Skalice, Slapy, Záhoří a Soběslav.



SWOT analýza

Silné stránky

- Zachovalé životní prostředí – příroda
- Spolupráce části obcí v oblasti odpadového hospodářství
- Spolupráce s EKO-KOM, a.s. – společný projekt
- Omezené zdroje znečišťování životního prostředí
- Vysoký podíl rybníků a lesů

Slabé stránky

- Nedostatečná síť místních a účelových komunikací
- Stav místních a účelových komunikací
- Nedostatečná dopravní obslužnost
- Stav vodovodů a kanalizací
- Absence ČOV
- Úprava hnízd kontejnerů na tříděný odpad a přístup k nim
- Špatný stav chodníků či jejich absence
- Údržba rybníků
- Údržba lesů
- Lokální topeniště
- Nedostatečná protipovodňová opatření

Příležitosti

- Třídění a využívání biologického odpadu
- Rozvoj zeleně v intravilánu obcí
- Výsadba alejí a další zeleně ve volné krajině
- Vytváření zelených oddělovacích pásů mezi obcí a průmyslovými a zemědělskými areály
- Protipovodňová opatření – suché poldry, apod.
- Zvýšení retenční schopnosti stávajících rybníků a nádrží
- Plynofikace a modernizace stávajících kotlů na tuhá paliva
- Zateplování budov
- Využití brownfields – zejména zemědělské objekty
- Příprava rozvojových zón obcí
- Péče o veřejné budovy a veřejná prostranství
- Péče o památky a sakrální stavby

Ohrožení

- Nedostatek finančních prostředků na rozvoj infrastruktury
- Nesystémové opravy komunikací v majetku Kraje (hranice okresů, oprava pouze hlavních tahů)
- Systém státních dotací na infrastrukturu nerespektující stavební a technologické postupy
- Zanedbaná péče o vodní toky
- Spalování odpadů v lokálních topeništích
- Zdlouhavá legislativa při výstavbě

2.7 Sociální oblast, vzdělávání a volný čas

2.7.1 Obyvatelstvo

Region MAS Lužnice se nachází v Jihočeském kraji a patří pod ORP Tábor a ORP Soběslav. MAS Lužnice, o. s. představuje celkovou rozlohu 793,87 km². Rozloha Jihočeského kraje je 10 056 km² a tím je druhým největším krajem České republiky. Rozloha České republiky je 78 866 km². Rozloha ORP Tábor je 1 002 km² a rozloha ORP Soběslav je 324 km².

MAS Lužnice zaujímá 1,01 % z celkové rozlohy ČR a 7,89 % z rozlohy Jihočeského kraje.⁸

Počet obyvatel v Jihočeském kraji je 636 707. Počet obyvatel v ORP Tábor 80 553 a v ORP Soběslav 22 058.

Vybrané demografické ukazatele v ORP Tábor, Soběslav ve srovnání s Jihočeským krajem a MAS Lužnice, o. s. k 1. 1. 2014

ORP, KRAJ, MAS	Tábor	Soběslav	Jihočeský kraj	MAS Lužnice o. s.
Počet obcí	79	31	623	38
Počet částí obce	289	60	1 980	83
Výměra v ha	100 192 ha	32 400 ha	1 005 680	42 131,2 ha
Počet obyvatel	80 553	22 058	637 643	23 117
Hustota obyvatel na 1 km ²	80	68	63,4	55
Počet obcí s počtem obyvatel do 199	45	9	238	21
Počet obcí s počtem obyvatel 200 - 999	24	20	285	14
Počet obcí s počtem obyvatel 1000 a více	10	2	100	3
Počet obcí se statusem města	7	2	53	2
Počet obyvatel ve městech	56 991	13 843	411 465	13 392
Podíl městského obyvatelstva v %	70,5 %	61,8 %	64,5 %	42,5 %
Průměrný věk obyvatelstva	41,4 %	41,8 %	40,7 %	41,1 %

Zdroj dat: ČSÚ

Vývoj osídlení, historie

Okolí řeky Lužnice bylo osídleno již v době halštatské (první polovina 1. Tisíciletí před naším letopočtem). Dokazují to četné nálezy mohyl a jeden nález hradiště Svákov z doby halštatské. Na mohyly halštatské navazují mohyly slovanské – Želeč, Kukle, Klobásná. První písemné zmínky o některých obcích se datují do 13. a 14. Století. Z těchto dob se datují některé dochované kostely a tvrze, obvykle později přestavěné. Nemalý vliv na osídlení měla doba husitská spolu se vznikem města Tábor. Během 19. Století vznikla řada statků ve slohu selského baroka, tak charakteristických

⁸ Údaje aktuální k 1.1.2014 (Zdroj: <http://www.risy.cz>)

pro jihočeskou vesnici. Takzvané selské baroko je v mnohých obcích dobře zachováno a je předmětem památkové ochrany.

V posledních 40 letech došlo k narušení urbanistické struktury obcí v České republice. Vnější silueta sídel byla namnoze narušena nevhodnou výstavbou areálů zemědělské velkovýroby. Stávající venkovská výstavba je často řadu desetiletí jen málo udržovaná a vlivem neustálého poklesu počtu obyvatel jsou některé objekty opuštěné. Do obcí začaly pronikat prvky městské výstavby rodinných domů s břizolitovým povrchem, které při sebelepší snaze stavebníka nikdy nezapadnou do rámce jihočeské vesnice. V roce 1995 byla vyhlášena památková rezervace v obci Komárov (dále v obcích Klečaty, Mažice, Vlastiboř a Zálší), které obsahují unikátní blatskou architekturu. V některých vesnicích mikroregionu jsou zachovány jednotlivé chalupy, nebo i menší soubory chalup. Často se jedná o objekty památkově chráněné.

Sídelní struktura a obce

Území MAS Lužnice, o.s. je zastoupeno převážně malými obcemi. Obce do 500 obyvatel tvoří téměř 79 % všech obcí, což je 30 obcí z celkových 38. Ovšem největší část obyvatel žije ve městech, téměř 62 % (Bechyně a Soběslav a městyš Malšice). Těchto 38 obcí má celkem 83 osad.

Sídelní struktura a obce

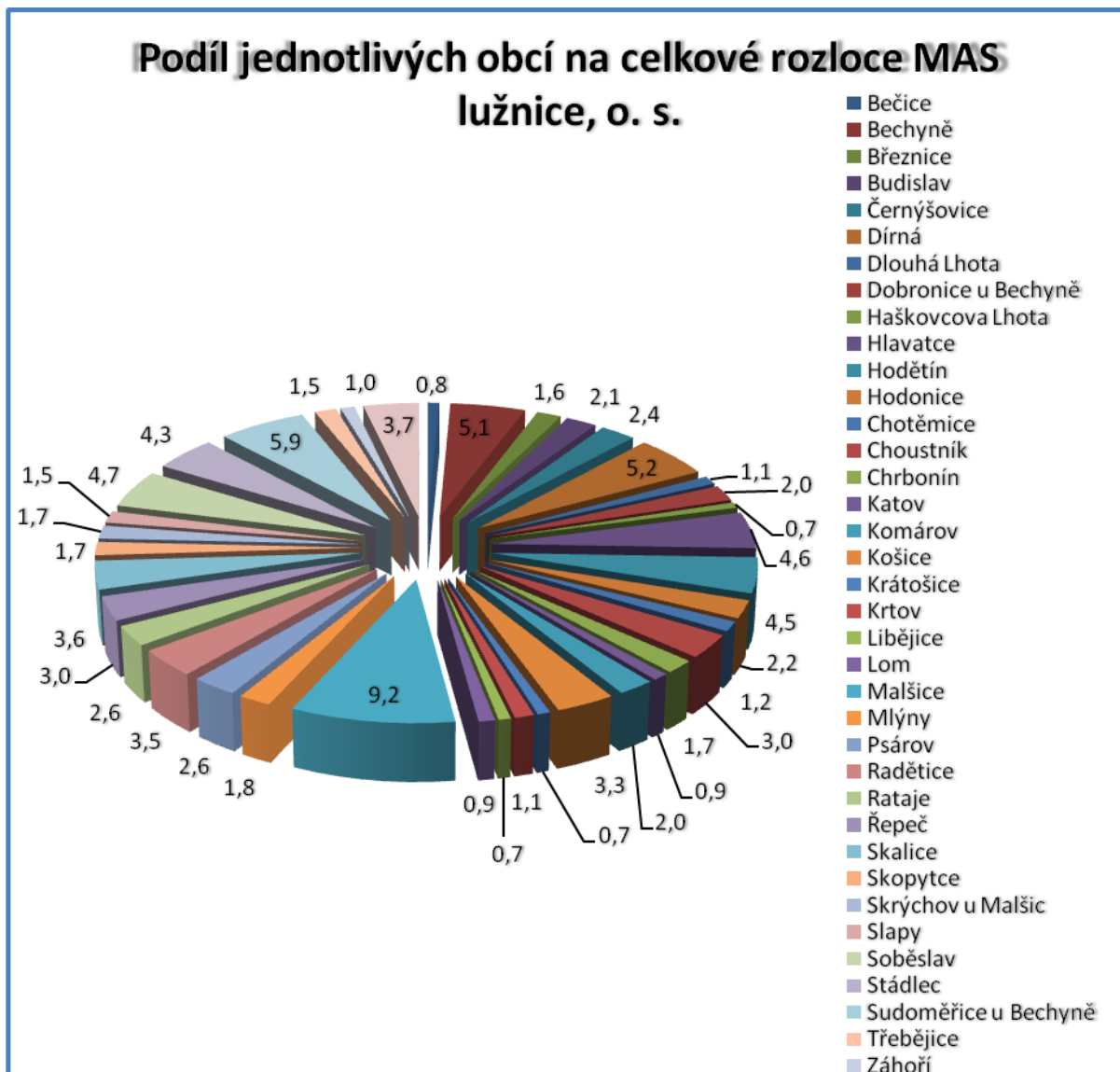
Velikost obce podle počtu obyvatel	Počet obcí		Počet obyvatel v obcích		Počet částí obce (počet osad)
	počet	%	počet	%	
1 - 99	8	21,05	620	2,68	11
100 - 199	13	34,21	1769	7,65	16
200 - 499	9	23,68	2989	12,92	23
500 - 999	5	13,16	3494	15,1	16
nad 1000	3	7,9	14262	61,65	17
Celkem	38	100	23134	100	83

Zdroj informací: ČSÚ

Velikost obce podle počtu obyvatel	Obce
1 - 99	Záhoří, Bečice, Černýšovice, Katov, Haškovcova Lhota, Třebějice, Hodětín, Krátošice
100 - 199	Psárov, Dobronice u Bechyně, Chotěmice, Libějice, Skrýchov u Malšic, Mlýny, Hodonice, Chrbonín, Krtov, Skopytce, Lom, Dlouhá Lhota
200 - 499	Březnice, Rataje, Radětice, Řepeč, Hlavatce, Budislav, Dírná, Slapy, Skalice

500 - 999	Choustník, Stádlec, Sudoměřice, Košice, Želeč
nad 1000	Malšice, Bechyně, Soběslav

Zdroj informací: ČSÚ

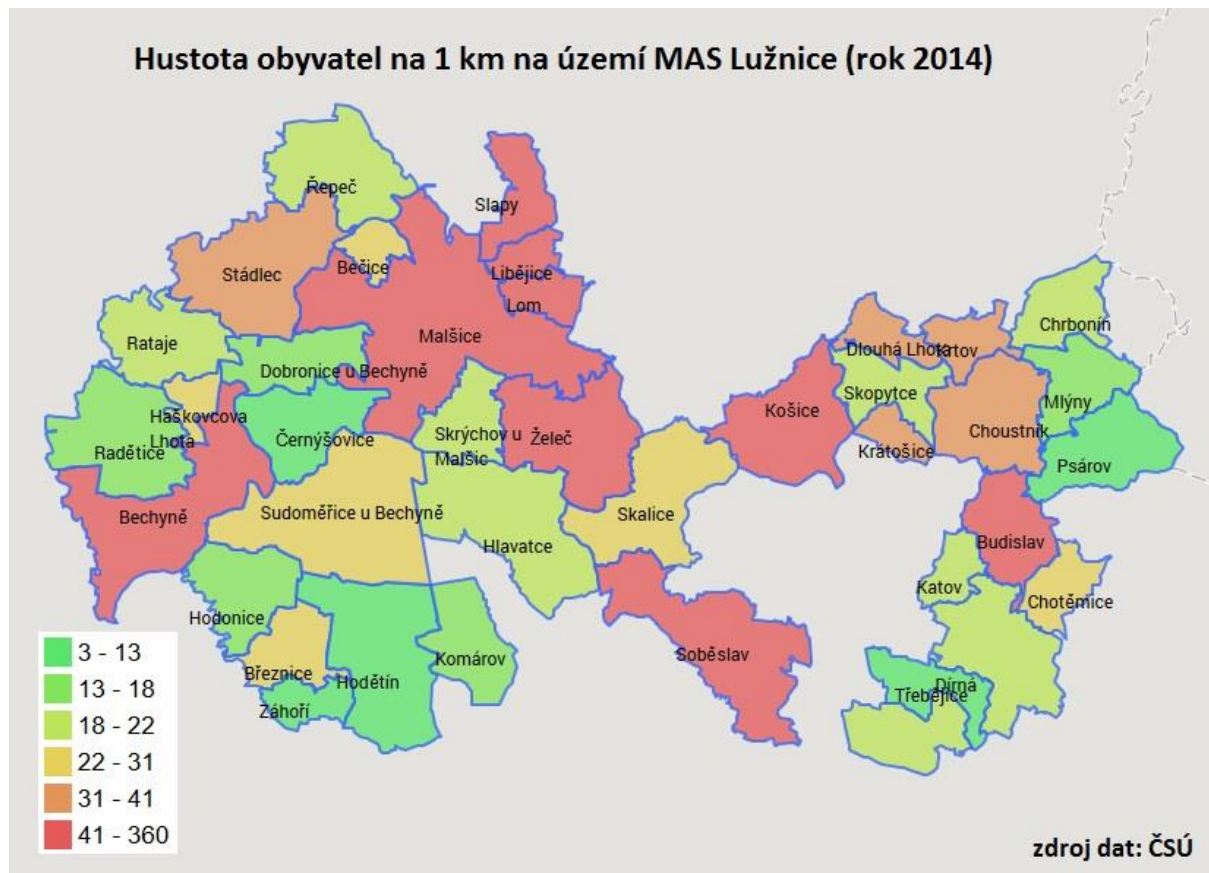


Co se podílu rozlohy týče, tak největší území svou výměrou má městyš Malšice s 3 860,9 ha, další největší obcí jsou Sudoměřice u Bechyně (2 490,1 ha) a Dírna (2 979,8 ha). Města Bechyně (ha) a Soběslav (ha) ač jsou nejlidnatější na území, tak rozlohou se řadí na 5. a 6. místo.

Hustota zalidnění

Hustota zalidnění v České republice dosahuje hodnoty 133 obyvatel na km² a v Jihočeském kraji je hustota 63 obyvatel na km². Hustota zalidnění v ORP Tábor je 80 obyvatel na km² a v ORP Soběslav je 68 obyvatel/km².

Území MAS Lužnice, o.s. má hodnotu hustoty zalidnění daleko pod celorepublikovým průměrem, hustota zalidnění je 55 obyvatel na km². Což značí velmi slabou hustotu osídlení. Nejmenší hodnotu hustoty zalidnění mají obce Hodětín 5 obyvatel/km² a Černýšovice 7 obyvatel/km². Naopak nejvyšší hodnotu hustoty zalidnění mají města Bechyně 246 obyvatel/km² a Soběslav 360 obyvatel/km².



Hustota zalidnění na území MAS Lužnice, o.s.

Území MAS Lužnice, o.s.	Počet obyvatel	Celková výměra (km ²)	Hustota zalidnění ob./km ²
Bečice	73	3,2	23
Bechyně	5226	21,3	246
Březnice	201	6,9	29
Budislav	394	8,8	45
Černýšovice	73	10,1	7
Dírna	405	22,0	18
Dlouhá Lhota	166	4,4	37

Dobronice u Bechyně	114	8,3	14
Haškovcova Lhota	77	3,0	25
Hlavatce	363	19,4	19
Hodětín	93	18,9	5
Hodonice	143	9,5	15
Chotěmice	121	5,2	23
Choustník	515	12,6	41
Chrbonín	147	7,1	21
Katov	74	3,7	20
Komárov	117	8,6	14
Košice	768	14,0	55
Krátošice	99	3,0	33
Krtov	148	4,6	32
Libějice	122	3,0	41
Lom	158	3,8	41
Malšice	1841	38,6	48
Mlýny	138	7,7	18
Psárov	113	10,9	10
Radětice	232	14,7	16
Rataje	201	10,8	19
Řepeč	272	12,8	21
Skalice	467	15,1	31
Skopytce	150	7,1	21
Skrýchov u Malšic	132	7,0	19
Slapy	454	6,3	72
Soběslav	7195	20,0	360
Stádlec	563	18,1	31
Sudoměřice u Bechyně	720	24,9	29
Třebějice	79	6,1	13
Záhoří	52	4,0	13
Želeč	928	15,7	59
celkem	23134	421,3	55
Česká republika	10517408	78866,0	133

Zdroj informací: ČSÚ

Počet obyvatel

Počet obyvatel na území MAS Lužnice k 1. 1. 2014 činil **23 134 občanů**. Většina obyvatel zájmového území je soustředěna do města Bechyně a Soběslav, kde žije celkem 12 421 obyvatel. Druhým největším sídlem je městys Malšice, kde ke zmíněnému datu žilo 1 841 obyvatel. V Česku počet obyvatel žijících ve městech už 15 let stagnuje.

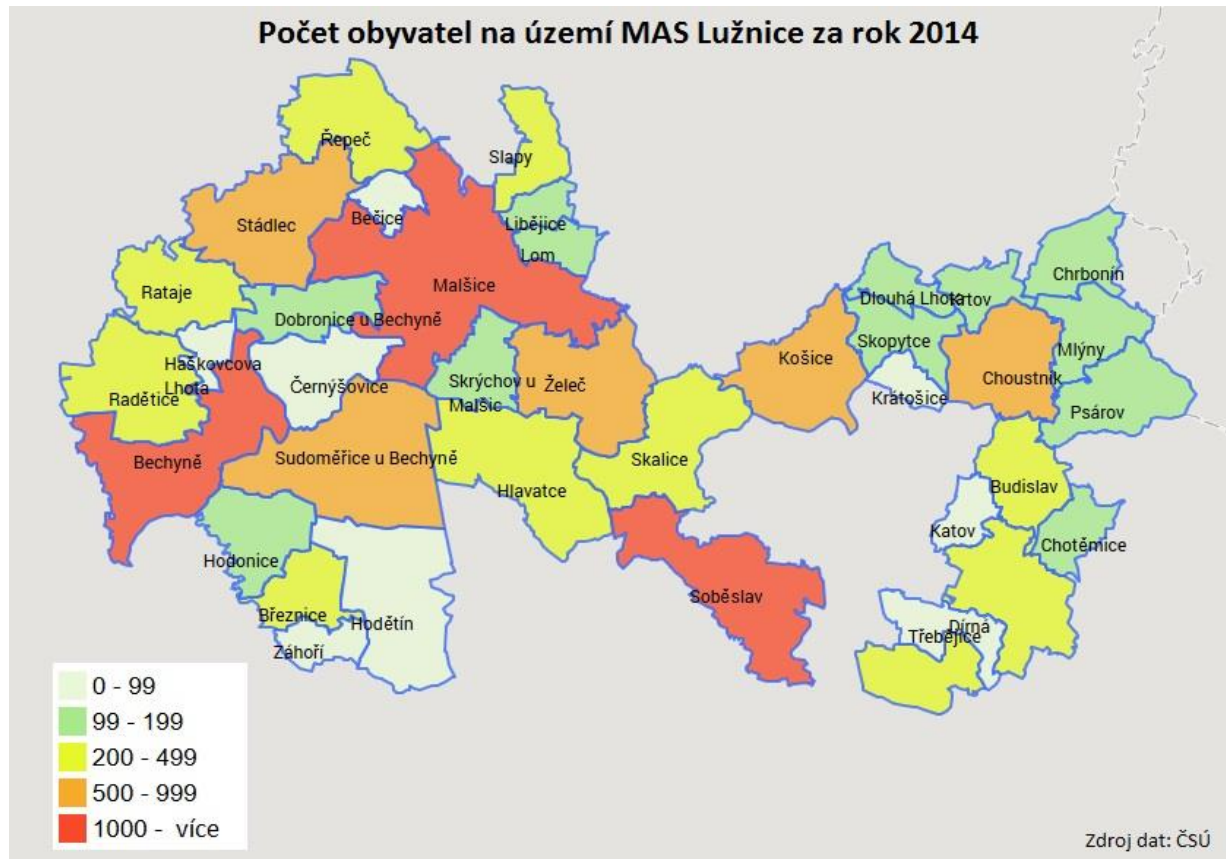
Naopak nejméně obyvatel žije v obci Záhoří s 52 obyvateli, dále v obci Bečice a Černýšovice s 73 obyvateli a v obci Katov s 74 obyvateli.

Počet ženské populace k 1.1. 2014 převyšoval mužskou populaci. Žen v zájmovém území bylo 11 686 a mužů 11 448, což je o 238 více. Ve věkovém průměru jsou mladší muži o 1,4 roku.

Průměrný věk obyvatel dosahuje hodnoty 41,1 let a v Jihočeském kraji tak dosahuje slabšího podprůměru. Ve srovnání s Českou republikou je zkoumaný region totožný. Věkové složení

obyvatelstva se mění s velikostí skupinou obce. Nejnižších hodnot průměrného věku pod 40 let dosahují obce Želeč, Krtov, Řepeč a Sudoměřice u Bechyně naopak nejvyšší průměrný věk je v Dobronicích u Bechyně a Psárově, kde je průměrný věk nad 50 let.

Vývoj počtu obyvatel v zájmovém území lze označit za sestupný, pokud srovnáme údaje za posledních dvacet let. Jak je z následující tabulky a grafu patrné počet obyvatel ve sledovaném území rok od roku mírně klesá.



Počet obyvatel na území MAS Lužnice o. s. k 1.1.2014

Název obce	Počet obyvatel			Průměrný věk		
	celkem	muži	ženy	celkem	muži	ženy
1 Bečice	73	43	30	46,2	44,2	49,0
2 Bechyně	5226	2544	2682	43,0	41,1	44,9
3 Březnice	201	102	99	41,2	40,7	41,7
4 Budislav	394	200	194	43,7	41,8	45,7
5 Černýšovice	73	35	38	49,9	50,5	49,3
6 Dírná	405	197	208	44,9	43,9	45,8
7 Dlouhá Lhota	166	86	80	45,2	44,2	46,3
8 Dobronice u Bechyně	114	62	52	53,7	50,6	57,5
9 Haškovcova Lhota	77	42	35	44,9	46,5	42,9
10 Hlavatce	363	171	192	41,9	42,9	41,0
11 Hodětín	93	44	49	49,0	48,1	49,7
12 Hodonice	143	70	73	42,8	44,4	41,3

13	Chotěmice	121	62	59	43,5	41,8	45,2
14	Choustník	515	260	255	41,9	40,4	43,5
15	Chrbonín	147	73	74	42,0	44,6	39,4
16	Katov	74	35	39	49,3	49,7	48,9
17	Komárov	117	63	54	45,9	43,5	48,7
18	Košice	768	392	376	41,6	40,8	42,5
19	Krátošice	99	53	46	45,9	46,0	45,8
20	Krtov	148	72	76	38,6	38,8	38,5
21	Libějice	122	66	56	43,9	44,0	43,8
22	Lom	158	79	79	43,2	42,2	44,1
23	Malšice	1841	916	925	42,7	41,5	43,9
24	Mlýny	138	73	65	42,8	40,9	45,1
25	Psárov	113	60	53	51,7	48,1	55,8
26	Radětice	232	125	107	43,3	40,0	47,1
27	Rataje	201	105	96	43,4	42,9	44,0
28	Řepeč	272	130	142	39,6	39,6	39,5
29	Skalice	467	232	235	44,1	44,2	44,0
30	Skopytce	150	77	73	47,8	47,8	47,8
31	Skrýchov u Malšic	132	72	60	40,2	39,1	41,5
32	Slapy	454	216	238	41,3	41,0	41,5
33	Soběslav	7195	3491	3704	43,4	41,3	45,3
34	Stádlec	563	284	279	43,4	41,6	45,2
35	Sudoměřice u Bechyně	720	373	347	39,9	39,9	40,0
36	Třebějice	79	41	38	48,4	47,3	49,6
37	Záhoří	52	29	23	49,7	50,3	49,1
38	Želeč	928	473	455	37,7	37,2	38,3
Celkem		23134	11448	11686	41,1		

Zdroj: ČSÚ - Data aktuální k 1.1.2014

Věková struktura a pohyb obyvatelstva

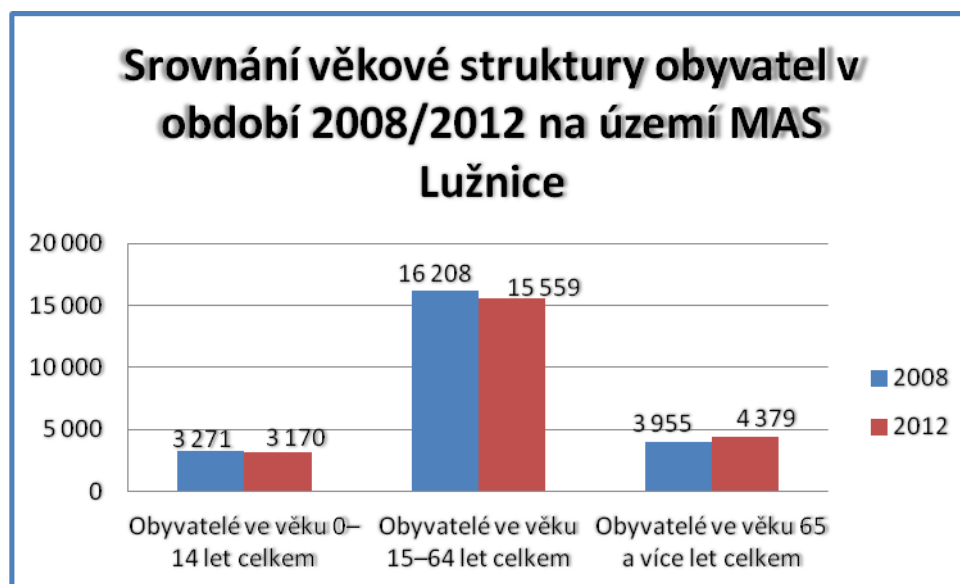
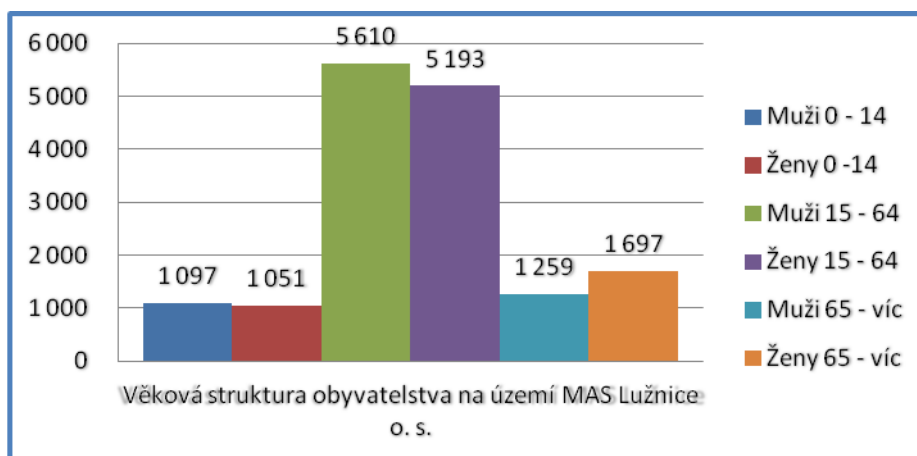
Celkový počet obyvatel můžeme rozdělit ještě do věkových skupin. První skupina se dělí na věkovou kategorii 0 – 14 let, druhá kategorie 15 – 64 let a třetí kategorie 65 let a více. A navíc dále každou věkovou kategorii můžeme dále rozdělit na muže a ženy.

Na území MAS Lužnice tvoří nejpočetnější skupinu lidé v produktivním věku od 15 do 64 let, je jich celkem 15 482. Lidé v důchodovém věku čítají 4 432 a dětí do 14 let je 3 188. Nejméně dětí nalezneme v obci Záhoří, dále pak v Dobronicích u Bechyně, Katově, Psárově a Třebějicích. Naopak nejvíce dětí mají města Soběslav, Bechyně a městys Malšice a z obcí Želeč, Sudoměřice u Bechyně a Košice. V procentuálním vyjádření získáme, že dětí je 14 %. Lidí ve skupině 15 – 64 je 67 % a lidí starších 65 let je 19 %. Na území převažuje celkový počet chlapců nad děvčaty. Muži v produktivním věku od 15 – 64 let převažují nad ženami. Ovšem ve věkové skupině 65 a více převažují ženy jak můžeme pozorovat v grafu věkové struktury obyvatelstva na území MAS Lužnice o. s.⁹

⁹ Údaje z 31.12.2013

Ve srovnání s Jihočeským krajem a celorepublikovým průměrem, jak můžeme vidět v následující tabulce, je patrné, že v kategorii 0 – 14 je území MAS Lužnice slabší, ale o pouhé 1 %. V kategorii 15 – 64 je slabší o 0,6 % a v kategorii 65 a více je početnější o 1,5 %.¹⁰

JIHOČESKÝ KRAJ	15,0	67,5	17,5
ČR	15,0	67,6	17,4
MAS LUŽNICE	14,0	67,0	19,0
	Obyvatelé ve věku 0–14 let (%)	Obyvatelé ve věku 15–64 let (%)	Obyvatelé ve věku 65 a více let (%)



Věková struktura obyvatelstva na území MAS Lužnice o. s.

Název obce	Za období 31.12.2013
------------	----------------------

¹⁰ Údaje z 31.12.2013

	0 - 14			15 - 64			65 a více		
	Celkem	Muži	Ženy	Celkem	Muži	Ženy	Celkem	Muži	Ženy
Území MAS Lužnice	3 188	1 097	1 051	15 482	5 610	5 193	4 432	1 259	1 697
Bečice	7	3	4	49	31	18	18	8	10
Bechyně	672	354	318	3 600	1 838	1 762	983	385	598
Březnice	24	15	9	141	70	71	34	15	19
Budislav	56	33	23	254	136	118	77	32	45
Černýšovice	11	2	9	41	21	20	24	11	13
Dírná	48	22	26	267	136	131	104	45	59
Dlouhá Lhota	19	8	11	117	66	51	31	14	17
Dobronice u Bechyně	5	2	3	79	46	33	29	13	16
Haškovcova Lhota	9	3	6	48	28	20	16	9	7
Hlavatce	50	19	31	251	125	126	63	30	33
Hodětín	12	6	6	54	29	25	27	10	17
Hodonice	16	8	8	102	49	53	26	14	12
Chotěmice	11	6	5	75	38	37	25	11	14
Choustník	78	36	42	334	179	155	100	41	59
Chrbonín	21	4	17	93	53	40	24	13	11
Katov	5	2	3	50	26	24	17	7	10
Komárov	14	8	6	80	47	33	28	11	17
Košice	123	64	59	515	273	242	120	49	71
Krátošice	9	2	7	74	44	30	15	6	9
Krtov	26	11	15	92	51	41	23	8	15
Libějice	15	6	9	75	42	33	24	12	12
Lom	24	12	12	100	53	47	35	15	20
Malšice (městys)	240	128	112	1 255	648	607	332	134	198
Mlýny	17	9	8	98	55	43	25	11	14
Psárov	5	4	1	79	46	33	37	13	24
Radětice	26	17	9	167	90	77	42	18	24
Rataje	22	10	12	140	81	59	38	14	24
Řepeč	48	22	26	177	82	95	41	22	19
Skalice	47	26	21	328	166	162	86	40	46
Skopytce	13	7	6	101	51	50	40	19	21
Skrýchov u Malšic	24	14	10	89	46	43	21	13	8
Slapy	70	32	38	311	151	160	80	38	42
Soběslav	1 040			4 679			1 476		
Stádlec	72	43	29	380	198	182	109	44	65
Sudoměřice u Bechyně	119	63	56	483	244	239	112	58	54
Třebejice	5	2	3	43	24	19	24	13	11
Záhoří	1	-	1	37	20	17	14	9	5
Želeč	184	94	90	624	327	297	112	54	58

Zdroj: ČSÚ – výsledky dle SBDL 2011

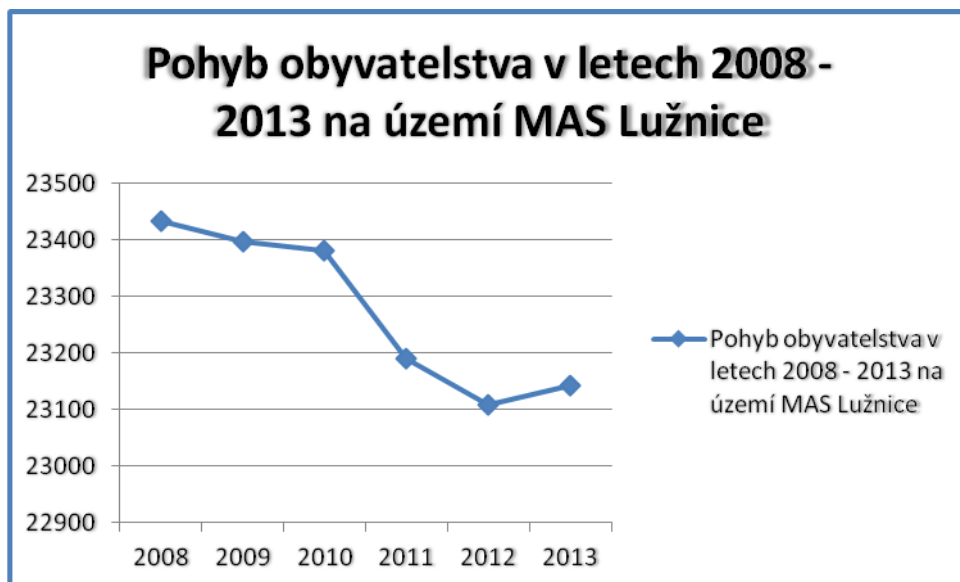
Vývoj populace na území MAS Lužnice je v posledních letech nepříznivý. Na negativním vývoji populační křivky má podstatný vliv vysídlování venkova. Na území chybí systém sociální prevence a dostupnosti služeb sociální péče. V péči o staré občany se projevuje tradiční venkovský přístup a

zatím ojedinělé chápání obce jako komunity. Dalším důvodem je nedostatek pracovních příležitostí, lidé se stěhují za prací do větších měst (Tábor, České Budějovice, Písek).

Pohyb obyvatelstva v letech 2008 - 2013 na území MAS Lužnice

období	Počet obyvatel k 31.12. - celkem	Počet obyvatel k 31.12. - ženy	Živě narození celkem	Zemřelí celkem	Přistěhovalí celkem	Vystěhovalí celkem
2008	23434	11782	247	264	625	594
2009	23396	11760	226	241	514	537
2010	23380	11764	240	252	542	546
2011	23189	11687	201	238	517	528
2012	23108	11646	210	249	519	561
2013	23143	11686	240	297	635	552

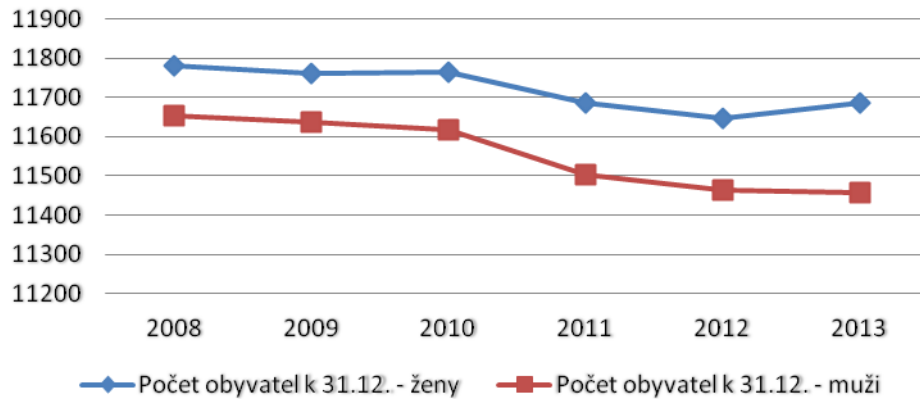
Zdroj informací: ČSÚ



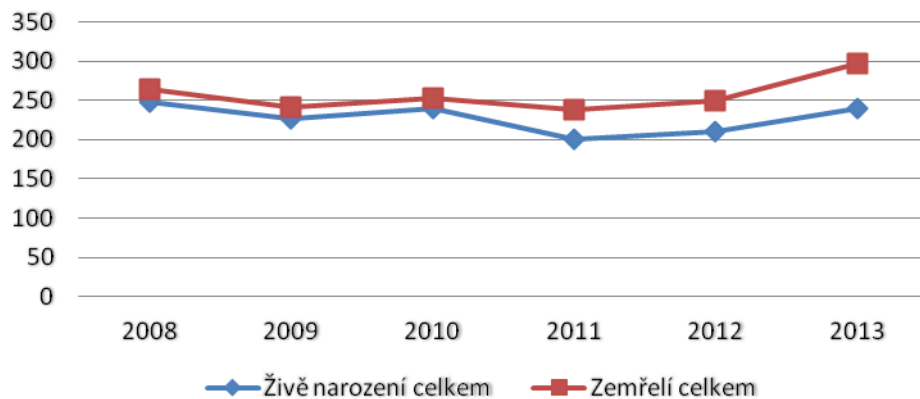
Pohyb obyvatelstva je ukazatel vyjadřující změny v počtu obyvatelstva v daném území. Skládá se z přirozeného a mechanického pohybu¹¹. Od 70. let minulého století v důsledku prenatalních opatření (prodloužení mateřské dovolené, zpřísnění možnosti interrupce, podpora státu aj.) došlo v celém tehdejší Československu k oživení populačního růstu. Natalita dosahovala téměř 20 ‰, což při stabilizované mortalitě (11 – 12 ‰) znamená přirozený přírůstek 7 – 9 ‰. Tento demografický nárůst trval celá 80. léta a počátkem 90. let začal stagnovat. V demografickém chování obyvatel se odrazily politické, ekonomické i společenské změny po roce 1989. Míra mortality sice zůstala na stejné úrovni, avšak porodnost v důsledku možnosti rozšířeného vzdělávání, cestování, budování profesní kariéry, ekonomických potíží mladých lidí (tedy příčiny pro pozdější zakládání rodiny) klesala.

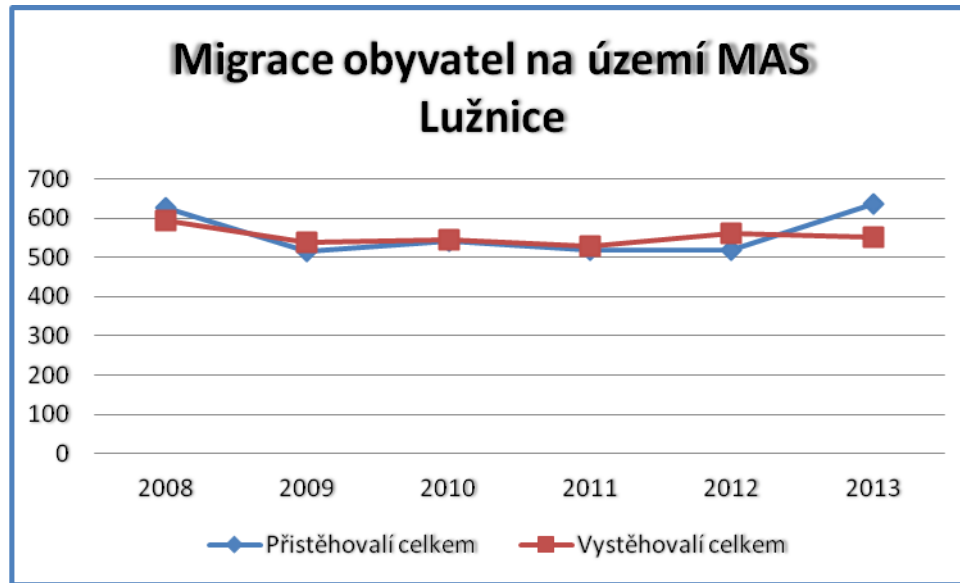
¹¹ Přirozený pohyb obyvatelstva se skládá ze dvou protikladných jevů – porodnosti (natality) a úmrtnosti (mortality). Jejich výsledkem je přirozený přírůstek nebo úbytek. Mechanický pohyb (migrace) je tvořen přistěhovalectvím (imigrací) vystěhovalectvím (emigrací). Výsledkem je poté saldo migrace (kladné či záporné). Celkový přírůstek (či úbytek) je součtem přirozeného přírůstu a salda migrace.

Poměr mužů a žen na území MAS Lužnice



Přirozený úbytek obyvatel na území MAS Lužnice





Pohyb obyvatelstva na území MAS Lužnice, o.s. v roce 2013

Obec	Stav k 1.1.	Živě narození	Zemřelí	Přistěhovalí	Vystěhovalí	Přírůstek, úbytek			Stav k 31.12.	Průměrný věk
						přiroz.	stěhov.	celkem		
Bečice	74	1	-	-	2	1	-2	-1	73	46,2
Bechyně	5 255	40	74	166	161	-34	5	-29	5 226	43,0
Březnice	199	4	5	9	6	-1	3	2	201	41,2
Budislav	387	4	3	18	12	1	6	7	394	43,7
Černýšovice	76	-	2	4	5	-2	-1	-3	73	49,9
Dírná	419	-	9	2	7	-9	-5	-14	405	44,9
Dlouhá Lhota	167	-	1	2	2	-1	-	-1	166	45,2
Dobronice u Bechyně	113	-	1	5	3	-1	2	1	114	53,7
Haškovcova Lhota	73	-	1	5	-	-1	5	4	77	44,9
Hlavatce	364	7	1	7	14	6	-7	-1	363	41,9
Hodětín	93	-	-	4	4	-	-	-	93	49,0
Hodonice	144	-	2	3	2	-2	1	-1	143	42,8
Chotěmice	111	3	-	7	-	3	7	10	121	43,5
Choustník	512	6	8	22	17	-2	5	3	515	41,9
Chrbonín	138	3	1	8	1	2	7	9	147	42,0
Katov	72	1	-	1	-	1	1	2	74	49,3
Komárov	122	-	3	-	2	-3	-2	-5	117	45,9
Košice	758	8	7	22	13	1	9	10	768	41,6
Krátošice	98	1	-	-	-	1	-	1	99	45,9
Krtov	141	1	-	6	-	1	6	7	148	38,6
Libějnice	114	1	-	7	-	1	7	8	122	43,9
Lom	159	1	-	1	3	1	-2	-1	158	43,2

Malšice	1 827	26	26	57	43	-	14	14	1 841	42,7		
Mlýny	140	-	2	-	-	-2	-	-2	138	42,8		
Psárov	121	-	5	2	5	-5	-3	-8	113	51,7		
Radětice	235	-	2	7	8	-2	-1	-3	232	43,3		
Rataje	200	2	4	10	7	-2	3	1	201	43,4		
Řepeč	266	5	2	8	5	3	3	6	272	39,6		
Skalice	461	3	5	15	7	-2	8	6	467	44,1		
Skopytce	154	1	3	2	4	-2	-2	-4	150	47,8		
Skrýchov u Malšic	134	-	1	-	1	-1	-1	-2	132	40,2		
Slapy	461	6	5	7	15	1	-8	-7	454	41,3		
Soběslav	7 201	83	91	143	141	-8	2	-6	7 195	43,4		
Stádlec	561	6	10	22	16	-4	6	2	563	43,4		
Sudoměřice u Bechyně	714	12	10	31	27	2	4	6	720	39,9		
Třebějice	72	2	2	7	-	-	7	7	79	48,4		
Záhoří	52	-	1	2	1	-1	1	-	52	49,7		
Želeč	920	13	10	23	18	3	5	8	928	37,7		
Celkem	23	108	240	297	635	552	-57	83	26	23	134	42,0

Zdroj dat: ČSÚ

Struktura obyvatelstva na území MAS Lužnice, o.s.

Obec	SO ORP	Obyvatelstvo celkem	Obyvatelstvo muži	Obyvatelstvo ženy	Obyvatelstvo ve věku 0-14 let	ve věku 15-64 let	ve věku 65 a více let	Ekonomicky aktivní	aktivní - zaměstnaní	Obydlené domy	Obydlené byty	Hospodářící domácnosti
Bečice	Tábor	70	43	27	7	46	17	32	29	21	24	28
Bechyně	Tábor	5 278	2 571	2 707	700	3 607	961	2 626	350	790	240	329
Březnice	Tábor	195	97	98	23	135	36	99	92	60	74	76
Budislav	Soběslav	405	192	213	45	248	110	176	159	109	135	139
Černýšovice	Tábor	81	36	45	11	45	25	35	28	31	33	35
Dírná	Soběslav	406	201	205	51	253	101	160	142	126	162	169
Dlouhá Lhota	Tábor	159	87	72	14	115	30	86	82	49	51	56
Dobronice u Bechyně	Tábor	123	62	61	8	82	33	52	41	46	48	61
Haškovcova Lhota	Tábor	60	31	29	7	43	10	31	29	20	24	24
Hlavatce	Soběslav	349	169	180	50	240	59	166	146	115	130	137
Hodětín	Tábor	89	41	48	13	54	22	39	33	35	35	37
Hodonice	Tábor	142	70	72	17	105	20	66	58	48	52	56
Chotěmice	Soběslav	107	53	54	8	71	28	53	50	38	45	48
Choustník	Tábor	501	254	247	74	338	88	255	233	157	174	185
Chrbonín	Tábor	142	70	72	22	98	22	72	68	40	55	56

Katov	Soběslav	67	34	33	2	49	16	37	32	28	31	34
Komárov	Soběslav	117	64	53	15	78	24	56	50	39	39	41
Košice	Tábor	726	368	358	114	494	117	348	307	228	261	282
Krátošice	Tábor	96	49	47	9	71	16	53	45	27	35	39
Krtov	Tábor	142	72	70	28	94	20	64	62	36	48	49
Libějice	Tábor	108	59	49	13	74	21	51	48	30	34	37
Lom	Tábor	150	74	76	22	92	36	74	67	45	48	54
Malšice	Tábor	1 840	913	927	241	1 257	338	901	824	514	663	720
Mlýny	Tábor	149	82	67	17	106	26	74	64	43	46	55
Psárov	Tábor	114	60	54	6	74	34	57	52	44	48	49
Radětice	Tábor	215	112	103	18	160	36	113	98	71	83	93
Rataje	Tábor	191	98	93	18	137	36	103	92	57	76	81
Řepeč	Tábor	243	119	124	38	167	38	115	104	66	90	94
Skalice	Soběslav	462	239	223	56	320	86	242	210	135	154	166
Skopytce	Tábor	150	74	76	14	103	32	63	57	48	55	60
Skrýchov u Malšic	Tábor	124	68	56	19	89	16	51	48	31	43	49
Slapy	Tábor	458	229	229	79	311	65	216	201	117	150	160
Soběslav	Soběslav						1		2	1	2	2
		7 057	3 402	3 655	991	4 721	325	3 319	985	348	848	984
Stádlec	Tábor	555	275	280	76	379	100	277	256	169	210	223
Sudoměřice	u Tábor											
Bechyně		662	335	327	98	458	102	326	299	191	234	264
Třebějice	Soběslav	72	38	34	6	44	22	20	18	28	32	33
Záhoří	Tábor	52	27	25	1	36	15	24	21	19	19	19
Želeč	Tábor	908	466	442	192	622	93	425	384	220	286	310
Celkem	MAS	22	11	11	3	15	4	10	9	5	8	9
	Lužnice	765	234	531	123	416	176	957	864	219	815	332

Zdroj dat: ČSÚ

Nezaměstnanost

Nezaměstnanost je jev, jež se v našich společensko-ekonomických podmínkách objevil s pádem centrálně řízeného hospodářství a s přechodem na tržní mechanismus.

Vývoj nezaměstnanosti na území MAS Lužnice za období 2008 - 2012

Rok	Míra nezam. (z EA SLDB2001) - Dosažitelní uchaz. celkem	Míra nezam. (z EA SLDB2001) - Dosažitelní uchaz. muži	Míra nezam. (z EA SLDB2001) - Dosažitelní uchaz. ženy	Počet uchazečů - celkem	Počet uchazečů - OZP - celkem	Počet mladistvých uchazečů (do 18 let věku) - celkem	Počet uchazečů ve věku 50 let a více - celkem	Průměrný věk uchazečů - celkem	Počet uchazečů - absolventů - celkem	Počet uchazečů - evidence nad 24 měsíců - celkem	Podíl nezaměstnaných osob (dosaž. uchaz./obyv. 15-64) - stav k 31.12.
2008	5,9	4,6	8,0	725	134	11	199	32,9	46	73	4,1
2009	9,7	8,5	11,4	1 180	178	14	308	38	97	82	6,8
2010	11,2	10,1	13,1	1 227	198	6	332	39	89	173	7,8
2011	10,2	8,3	13,5	1 159	168	7	315	39,0	79	218	7,2

Zdroj: ČSÚ

Průměrná míra nezaměstnanosti v dubnu roku 2014 na území MAS Lužnice byla 8,69 %. Celorepubliková míra nezaměstnanosti byla 7,9 % a jihočeská míra nezaměstnanosti byla 5,7 %.¹²

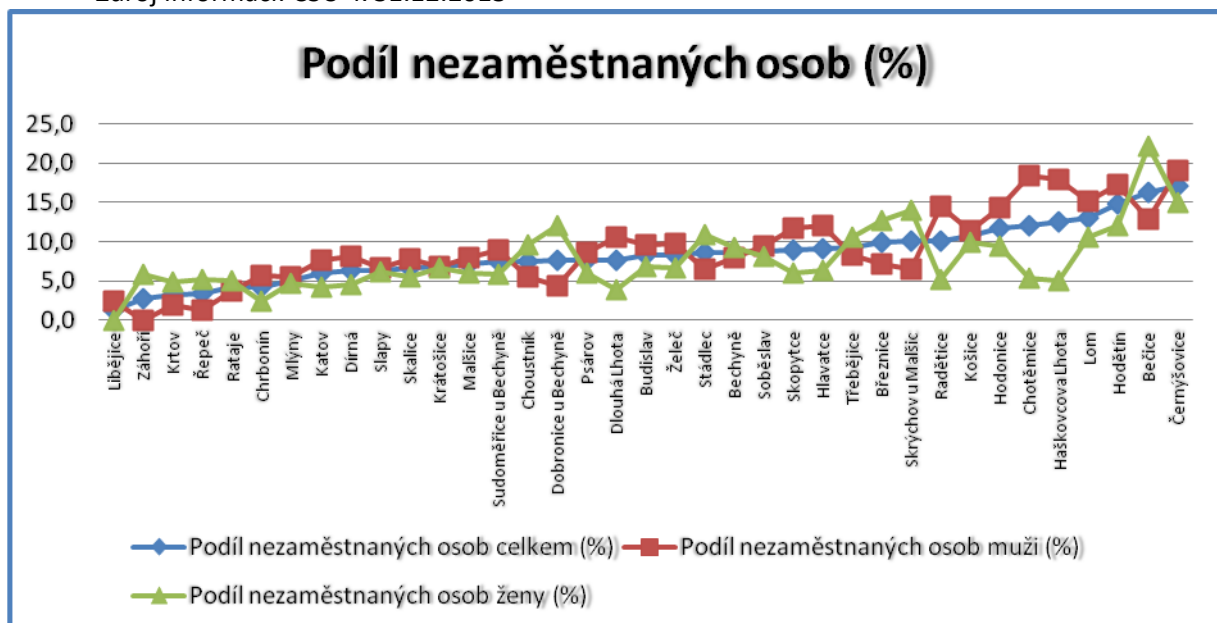
Struktura počtu uchazečů a nezaměstnanost

Obec název	Počet uchazečů - celkem	Počet uchazečů - OZP - celkem	mladistvých uchazečů (do 18 let věku)	Počet uchazečů ve věku 50 let a více - celkem	Průměrný věk uchazečů - celkem	absolventů - celkem	Počet uchazečů - evidence nad 24 měsíců - celkem	Podíl nezaměstnaných osob - celkem (%)	Podíl nezaměstnaných osob - muži (%)	Podíl nezaměstnaných osob - ženy (%)
Bečice	8	0	0	2	43,9	1	1	16,3	12,9	22,2
Bechyně	317	49	3	97	40,7	14	67	8,7	8,1	9,4
Březnice	14	4	0	4	39,2	0	3	9,9	7,1	12,7
Budislav	21	4	0	10	47,0	1	3	8,3	9,6	6,8
Černýšovice	7	1	0	1	37,1	0	2	17,1	19,0	15,0
Dírná	17	1	0	5	39,4	3	2	6,4	8,1	4,6
Dlouhá Lhota	9	1	0	2	42,0	0	2	7,7	10,6	3,9
Dobronice u Bechyně	6	2	0	5	51,2	0	1	7,6	4,3	12,1
Haškovcova Lhota	6	0	0	1	36,3	0	1	12,5	17,9	5,0
Hlavatce	23	4	0	7	42,3	2	5	9,2	12,0	6,4
Hodětín	8	2	0	3	47,4	0	4	14,8	17,2	12,0

¹² Zdroj: Český statistický úřad <http://www.czso.cz>

Hodonice	13	0	0	6	45,8	0	1	11,8	14,3	9,4
Chotěmice	9	1	0	1	35,1	0	1	12,0	18,4	5,4
Choustník	25	3	0	4	36,9	2	6	7,5	5,6	9,7
Chrbonín	4	1	0	1	42,8	0	1	4,3	5,7	2,5
Katov	3	1	0	1	42,0	0	1	6,0	7,7	4,2
Košice	56	4	0	18	41,9	1	9	10,7	11,4	9,9
Krátošice	5	1	0	0	38,0	0	2	6,8	6,8	6,7
Krtov	3	1	0	1	42,7	0	1	3,3	2,0	4,9
Libějice	1	0	0	0	38,0	0	0	1,3	2,4	0,0
Lom	13	0	0	3	38,2	1	0	13,0	15,1	10,6
Malšice	90	7	0	23	40,6	6	10	7,1	8,0	6,1
Mlýny	5	1	0	2	46,6	0	1	5,1	5,5	4,7
Psárov	6	2	0	1	36,7	1	1	7,6	8,7	6,1
Radětice	17	5	0	6	41,4	2	4	10,2	14,4	5,2
Rataje	6	2	0	3	46,3	0	3	4,3	3,7	5,1
Řepeč	7	1	0	2	42,6	0	1	3,4	1,2	5,3
Skalice	22	2	0	8	41,6	1	3	6,7	7,8	5,6
Skopytce	9	2	0	4	40,0	3	4	8,9	11,8	6,0
Skrýchov u Malšic	9	0	0	3	42,8	1	2	10,1	6,5	14,0
Slapy	20	3	0	6	39,2	3	5	6,4	6,6	6,3
Soběslav	425	50	5	125	41,0	11	105	8,9	9,5	8,2
Stádlec	35	7	0	12	41,4	1	13	8,7	6,6	11,0
Sudoměřice u Bechyně	36	2	0	10	40,8	1	2	7,5	9,0	5,9
Třebějice	4	0	0	2	39,8	1	1	9,3	8,3	10,5
Záhoří	1	0	0	1	55,0	0	1	2,7	0,0	5,9
Želeč	53	5	0	11	38,2	3	5	8,3	9,8	6,7

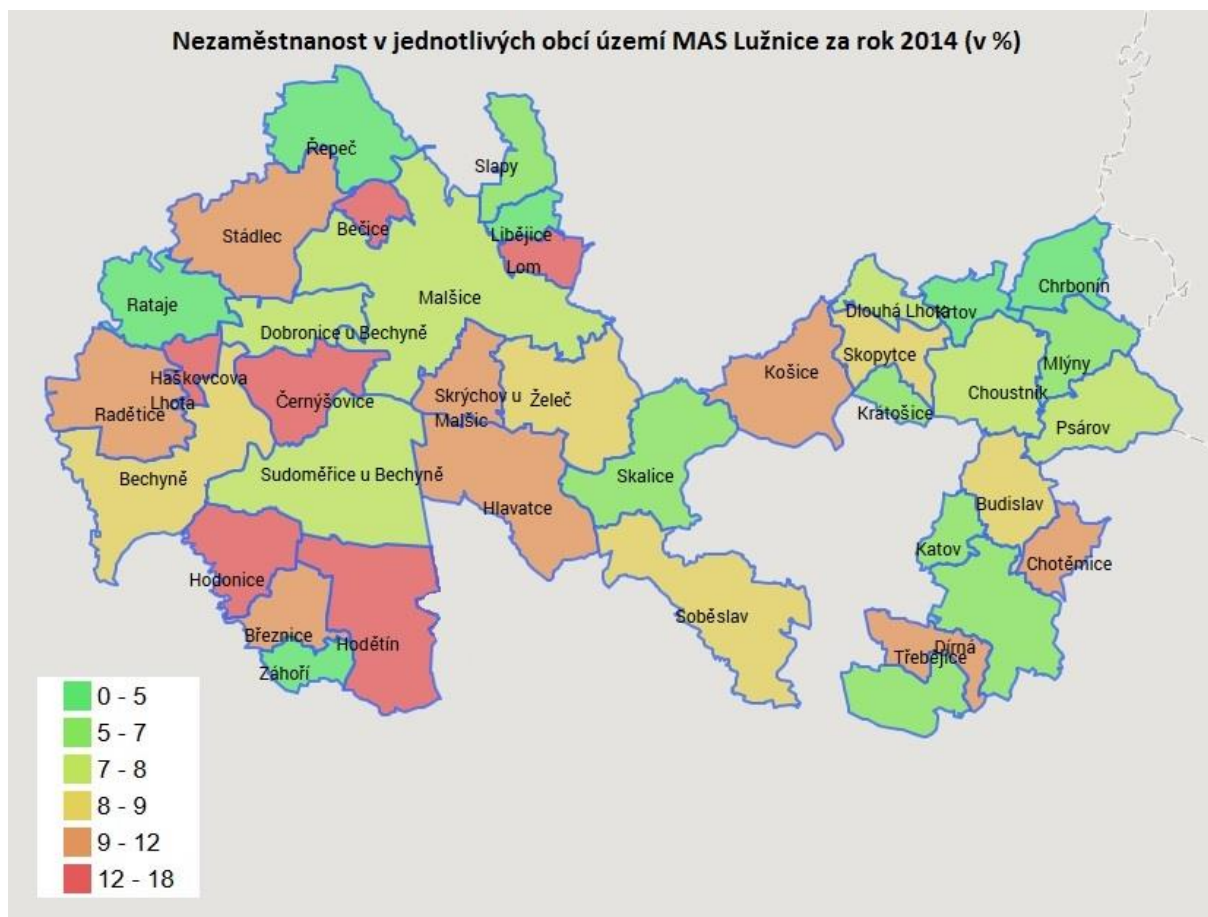
Zdroj informací: ČSÚ k 31.12.2013

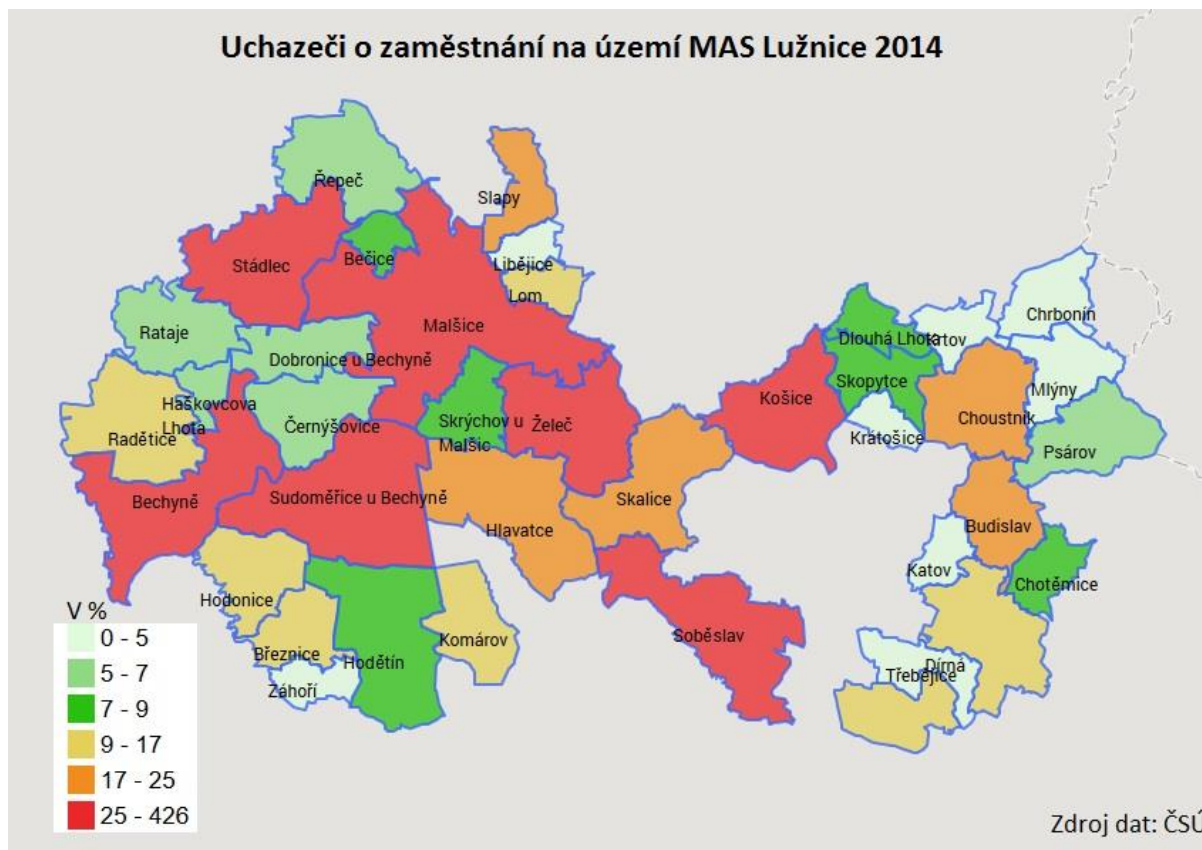


Míra nezaměstnanosti v obcích MAS Lužnice za rok 2014	
Název	Regionální ukazatel (%)
Bečice	16,33
Bechyně	8,81
Březnice	9,93
Budislav	8,27
Černýšovice	17,07
Dírná	6,37
Dlouhá Lhota	7,69
Dobronice u Bechyně	7,59
Haškovcova Lhota	12,50
Hlavatce	9,16
Hodětín	14,81
Hodonice	12,75
Chotěmice	12,00
Choustník	7,49
Chrbonín	4,30
Katov	6,00
Komárov	17,50
Košice	10,87
Krátošice	6,76
Krtov	3,26
Libějice	1,33
Lom	13,00
Malšice	7,17
Mlýny	5,10
Psárov	7,59
Radětice	10,18
Rataje	4,29
Řepeč	3,95
Skalice	6,71
Skopytce	8,91
Skrýchov u Malšic	10,11
Slapy	6,43
Soběslav	8,94
Stádlec	9,21
Sudoměřice u Bechyně	7,45
Třebějice	9,30

Míra nezaměstnanosti v obcích MAS Lužnice za rok 2014	
Název	Regionální ukazatel (%)
Záhoří	2,70
Želeč	8,49

Zdroj: ČSÚ





Dle mapy Uchazeči o zaměstnání na území MAS Lužnice můžeme vyčíst, že nejvíce uchazečů je z obcí Stádlec (35 uchazečů), Bechyně (317 uchazečů), Malšice (90 uchazečů), Sudoměřice u Bechyně (36 uchazečů), Želeč (53 uchazečů), Soběslav (425 uchazečů) a Košice (56 uchazečů). Nejméně uchazečů o zaměstnání nalezneme v Libějicích a Záhoří (1 uchazeč), Krtov a, Katově (3 uchazeči), Chrbonín a Třebějice (4 uchazeči).

Hlavním problémem je nezaměstnanost. Má negativní vliv na celou společnost. Průměrná míra nezaměstnanosti v dubnu roku 2014 na území byla 8,69 % což je více než celorepublikový průměr. Podpora lidí v nezaměstnanosti je důležitá. Problémem jsou však stále malé možnosti pro uplatnění na trhu práce neboť na každé jedno volné místo připadá 17 uchazečů.

2.7.2 Vzdělávání a školství

Dle dostupných informací ze sčítání lidí, domů a bytů z roku 2011 je nejpočetnější kategorie střední vč. vyučení bez maturity, kterou čítá celkem 7 406 obyvatel. Nejméně lidí se nachází ve skupině bez vzdělání, takových je 79. Obyvatel, které mají pouze základní vzdělání (včetně statutu neukončeno) je 3 716. Úplné střední vzdělání s maturitou má 5 235 lidí. Nástavbové studium 524 a vyšší odborné vzdělání má 272 lidí. Vysokoškolským vzděláním se pyšní 1 742 obyvatel.

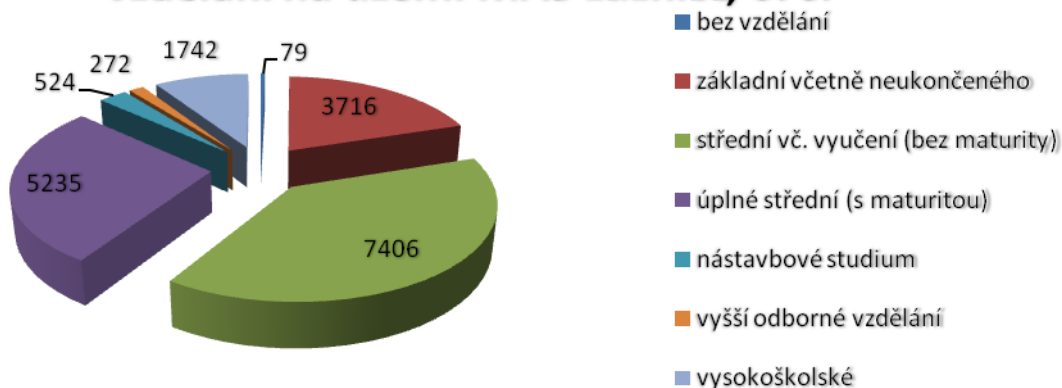
Nejvíce vysokoškolsky vzdělaných obyvatel najdeme ve městech Soběslavi (601 obyvatel) a v Bečyni (513 obyvatel). Naproti tomu v obci Bečice nenajdeme ani jednoho obyvatele s vysokoškolským titulem. Zároveň s této obcí nenalezneme ani jednoho obyvatele, který by neměl vůbec žádné vzdělání.

Obyvatelstvo podle nejvyššího ukončeného vzdělání na území MAS Lužnice

		Celkem	muži	ženy
Obyvatelstvo ve věku 15 a více let		19642	9664	9978
z toho podle stupně vzdělání	bez vzdělání	79	26	53
	základní včetně neukončeného	3716	1332	2384
	střední vč. vyučení (bez maturity)	7406	3127	2987
	úplné střední (s maturitou)	5235	2361	2874
	nástavbové studium	524	194	330
	vyšší odborné vzdělání	272	89	183
	vysokoškolské	1742	895	847

Zdroj informací: SLDB 2011

Obyvatelstvo podle nejvyššího ukončeného vzdělání na území MAS Lužnice, o. s.



Pro porovnání vzdělanostní struktury obyvatel na území MAS Lužnice s Jihočeským krajem a Českou republikou slouží následující tabulka, kde nalezneme procentuální vyjádření.

Obyvatelstvo	Česká republika	Jihočeský kraj	MAS Lužnice
Bez vzdělání	0,2 %	0,1 %	0,4 %
Základní vč. neukončeného	16 %	16,2 %	19,6 %
Střední vč. vyučení (bez maturity)	35,1 %	37,7 %	39 %
Úplné střední (s maturitou)	33,9 %	34,1 %	30,4 %
vysokoškolské	14,8 %	11,9 %	10,6 %

V porovnání s ČR a Jihočeským krajem zjistíme, že máme nejméně vysokoškolsky vzdělané populace a nejvíce obyvatel bez maturity. Pravděpodobně to je důvodem, že na území MAS Lužnice není žádná vysoká škola ani vyšší odborná. V Táboře, Sezimově Ústí a ve Veselí nad Lužnicí nalezneme nejbližší Vyšší odborné školy. V okrese Tábor nenalezneme žádnou vysokou školu. Nejbližší Vysoká škola se nachází v Českých Budějovicích.

Obyvatelstvo podle nejvyššího ukončeného vzdělání na území České republiky

	Celkem	v %	muži	v %	ženy	v %
Obyvatelstvo ve věku 15 a více let	9 013 900	100	4 387 800	100	4 626 100	100
z toho podle stupně vzdělání	bez vzdělání	14 300	9 000	0,2	5 300	0,1
	základní včetně neukončeného	1 439 100	16	503 200	11,5	935 900

	střední vč. vyučení (bez maturity)	3 168 100	35,1	1 853 800	42,2	1 314 300	28,4
	úplné střední (s maturitou)	3 055 300	33,9	1 331 300	30,3	1 724 000	37,3
	vysokoškolské	1 337 100	14,8	690 500	15,7	646 600	14

Zdroj: SBDL 2011

Obyvatelstvo podle nejvyššího ukončeného vzdělání na území Jihočeského kraje

		Celkem	v %	muži	v %	ženy	v %
Obyvatelstvo ve věku 15 a více let		545 600	100	267 100	100	278 500	100
z toho podle stupně vzdělání	bez vzdělání	700	0,1	300	0,1	400	0,2
	základní včetně neukončeného	88 600	16,2	30 300	11,4	58 300	20,9
	střední vč. vyučení (bez maturity)	205 700	37,7	119 100	44,6	86 600	31,1
	úplné střední (s maturitou)	185 900	34,1	84 200	31,5	101 700	36,5
	vysokoškolské	64 700	11,9	33 200	12,4	31 500	11,3

Zdroj: SBDL 2011

Mladí lidé ve věku do 30 let představují významnou část obyvatelstva v každé zemi. Patří k nejzranitelnějším skupinám ve společnosti a zároveň jsou cenným zdrojem jejího rozvoje. Bez ohledu na své procentuální zastoupení v celkovém počtu obyvatelstva mají mladí lidé svou nezastupitelnou roli v každé společnosti. Jsou nejen zdrojem přirozené vitality, ale také zdrojem nových pohledů. Společnosti tak přinášejí nové impulzy díky své specifické roli potenciálních hybatelů pozitivních změn pro budoucnost všech věkových složek obyvatelstva.

Přehled škol na území MAS Lužnice, o.s.

Obec název	Mateřská škola	základní škola – jen první stupeň (1. – 5. stupeň)	základní škola – jen druhý stupeň (6. – 9. stupeň)	základní škola – první i druhý stupeň (1. – 9. stupeň)	Střední škola - obory gymnázií	středních odborných a praktických	středních odborných učilišť a odb.	Základní umělecké školy
Bečice
Bechyně	1	.	.	2	.	.	1	1
Březnice
Budislav
Černýšovice
Dírná

Dlouhá Lhota
Dobronice u Bechyně
Haškocova Lhota
Hlavatce
Hodětín
Hodonice
Chotěmice
Choustník	1	.	.	1
Chrbonín
Katov
Komárov
Košice	1	1
Krátošice
Krtov
Libějice
Lom
Malšice	1	.	.	1
Mlýny
Psárov
Radětice
Rataje
Řepeč
Skalice
Skopytce
Skrýchov u Malšic
Slapy	1	1
Soběslav	2	.	.	4	1	1	2	1
Stádlec	1	1
Sudoměřice u Bechyně	1	.	.	1
Třebějice
Záhoří
Želeč	1	1
Celkem	10	4	0	9	1	1	3	2

ZŠ na území MAS Lužnice

MAS Lužnice			
Název obce	počet škol	počet úplných škol	počet neúplných škol

celkem	13	9	4
Bechyně	2	2	0
Choustník	1	1	0
Košice	1	0	1
Malšice	1	1	0
Slapy	1	0	1
Soběslav	4	4	0
Stádlec	1	0	1
Sudoměřice u Bechyně	1	1	0
Želeč	1	0	1

Na území je celkem 13 základních škol. Z toho 4 školy mají žáky pouze na prvním stupni. Zbýlých 9 škol je tzv. úplných a má klasickou devítiletou výuku.

Počty tříd a žáků v SŠ, OU, SOU a gymnáziích ve školním roce 2012/2013

MAS Lužnice	počet škol	počet tříd	počet oborů	Kapacita	průměrný počet žáků na školu	průměrný počet žáků na třídu
Celkem	5	54	29	700	140	13
Bechyně	1	17	5	200	200	12
Soběslav	4	37	24	500	125	13,5

Zdroj: webové stránky škol

Počty tříd a žáků v MŠ ve školním roce 2012/2013

MAS Lužnice	počet škol	počet tříd	Kapacita
Celkem	10	65	869

Mateřské školy na území nalezneme v obcích Bechyně, Choustník, Košice, Malšice, Slapy, Soběslav, Stádlec, Sudoměřice u Bechyně a Želeč.

Počty tříd a žáků v ZŠ ve školním roce 2012/2013

MAS Lužnice	počet škol	počet tříd	počet žáků	průměrný počet žáků na školu	průměrný počet žáků na třídu
Celkem	11	73	1275	115,9	17,5
Bechyně	2	21	413	206,5	19,6

Choustník	1	9	129	129	14
Košice	1	2	23	23	11,5
Malšice	1	9	172	172	19
Slapy	1	3	50	50	16,6
Soběslav	2	18	350	175	19
Stádlec	1	1	6	6	6
Sudoměřice u Bechyně	1	6	74	74	12
Želeč	1	4	58	58	14,5

Zdroj: informace z internetu

Počty tříd a žáků v MŠ ve školním roce 2012/2013

MAS Lužnice	počet škol	počet tříd	Kapacita
Celkem	10	25	869
Bechyně	1	8	185
Choustník	1		45
Košice	1		26
Malšice	1		88
Slapy	1		40
Soběslav	2	17	357
Stádlec	1		28
Sudoměřice u Bechyně	1		40
Želeč	1		60

Zdroj: Informace z internetu

Mimoškolní aktivity¹³

Nabídka kroužků ZŠ Bechyně, Školní 293 – pro oba stupně školy:

- Keramický, Turistický, Divadelní – čtyři oddělení, angličtina hrou – dvě oddělení, Hláška, Dovedné ruce – školní družina, Šachy, Basketbal, Florbal – dvě oddělení, orientální tanec – dvě oddělení, počítačové kurzy, vaření.

ZŠ Bechyně, Libušina 164 organizuje mimoškolní aktivity ve velkém množství hry a soutěže:

- Loučení s prázdninami, Noční hra ve škole – využití jiných smyslů, kromě zraku, Bechyňská veverka – soutěž ve šplhu, Bechyňská laťka – soutěž ve skoku vysokém, Drakiáda, Atletická olympiáda, školní akademie atd.

¹³ Zdroj informací: Dotazníkové šetření

Téměř všechny aktivity jsou určeny pro děti od 6 do 15 let, poplatky se nevybírají. Některé akce jsou pořádány ve spolupráci se ZŠ Bechyně, Školní ulice.

ZŠ v Malšicích a její školní klub má 15 kroužků pro děti.

Stravovací zařízení a školní jídelny

Počet školních jídelen a stravovacích zařízení

Obec	počet ŠJ a výdejen	počet stravovaných žáků	Z toho MŠ	Z toho ZŠ	cílová kapacita kuchyně
celkem	18	2234	856	1378	2918
Bechyně	3	606	202	404	855
Choustník	2	167	42	125	190
Košice	1	45	24	21	60
Malšice	2	232	76	156	345
Slapy	1	83	37	46	88
Soběslav	6	857	357	500	950
Stádlec	1	30	24	6	100
Sudoměřice u Bechyně	1	104	37	67	180
Želeč	1	110	57	53	150

Můžeme uvést i finanční prostředky z rozpočtového určení daní jednotlivých obcí.

Financování z RUD v jednotlivých obcích MAS Lužnice v roce 2013

Název obce	Finanční prostředky z RUD	Celkové skutečné náklady
Celkem	10 648 000 Kč	32 984 920 Kč
Bechyně	4 216 000 Kč	7 787 670 Kč
Choustník	1 392 000 Kč	1 574 860 Kč
Košice	376 000 Kč	891 600 Kč
Malšice	2 080 000 Kč	4 883 550 Kč
Slapy	704 000 Kč	1 099 480 Kč
Stádlec	48 000 Kč	1 723 270 Kč
Sudoměřice u Bechyně	888 000 Kč	3 649 500 Kč
Želeč	944 000 Kč	11 374 990 Kč

zdroj: www.rozpocetobce.cz

**Celkový počet vyjíždějících do škol v rámci území MAS
Lužnice za období 2011**

Název	Vyjíždějící do škol	Vyjíždějící do škol - v rámci obce	Vyjíždějící do škol - mimo obec
	2011	2011	2011
Bečice	4	0	4
Bechyně	384	117	267
Březnice	18	0	18
Budislav	30	0	30
Černýšovice	3	0	3
Dírná	29	0	29
Dlouhá Lhota	14	0	14
Dobronice u Bechyně	5	0	5
Haškovecova Lhota	4	0	4
Hlavatce	35	0	35
Hodětín	4	0	4
Hodonice	19	0	19
Chotěmice	8	0	8
Choustník	34	16	18
Chrbonín	13	0	13
Katov	6	0	6
Komárov	4	0	4
Košice	49	6	43
Krátošice	9	0	9
Krtov	22	0	22
Libějice	18	0	18
Lom	18	0	18
Malšice	144	39	105
Mlýny	17	0	17
Psárov	6	0	6
Radětice	14	0	14
Rataje	5	0	5
Skalice	51	0	51

Skopytce	16	0	16
Skrýchov u Malšic	12	0	12
Slapy	53	8	45
Soběslav	494	222	272
Stádlec	39	4	35
Sudoměřice u Bechyně	47	5	42
Třebějice	7	0	7
Záhoří	2	0	2
Želeč	67	8	59
Celkem	1 735	425	1 310

Zdroj dat: ČSÚ

Na území je 13 základních škol a 10 mateřských škol. Které jsou kapacitně téměř naplněny. Většina dětí do škol a školek dojíždí. Souvisí to s dopravní obslužností a rozvojem dopravní infrastruktury. Problémem je vybavení škol a školních zařízení. Postupnou modernizací a doplněním vybavení tento problém odstraníme. Důležitá je i kvalita výuky a proto je potřeba dbát na rozvoj dalšího vzdělávání a rekvalifikačních kurzů pro učitele a další zaměstnance škol.

2.7.3 Kultura, sport a volný čas

Území MAS Lužnice má významné kulturní zázemí a tradice. Nicméně nedoceněn je význam podílu obyvatelstva na vytváření místních kulturních hodnot. Zapojení obyvatelstva je žádoucí i v oblasti aktivního využití volného času. Mezi nejrozšířenější spolky patří sbor dobrovolných hasičů. V několika obcích navázali sportovci tradici Sokola. V mnoha obcích fungují místní lidové knihovny.

Divadlo

Na území působí ochotnické divadlo v Radčticích. V roce 2003 oslavilo radčtické ochotnické divadlo 100 let působnosti. Jeho význam spočívá v dlouholeté dobré pověsti souboru.

Další ochotnické divadlo je z obce Hlavatce. Spolek byl zřízen v roce 1911. Prvním jeho předsedou až do roku 1929 byl Josef Vrkoč, jenž při valné hromadě v tomto roce se té funkce vzdal a jmenován byl při té příležitosti čestným členem.

DIVADLO NA NÁVSI pořádají občanské sdružení Tatrmani a vesnice Sudoměřice u Bechyně, za finančního a organizačního přispění Ministerstva kultury ČR, Jihočeského kraje, NIPOS-ARTAMA Praha a místních podnikatelů. DIVADLO NA NÁVSI je koncipováno jako celostátní mezidruhová přehlídka amatérských divadel všech druhů a žánrů, která jsou v menší míře konfrontovaná s inspirativními představeními vynikajících profesionálů. Především se zaměřuje na dramaturgii divadla hraného na návsi.

Zájmová kultura

100

V mnoha vesnicích fungují místní lidové knihovny. Dále je snaha o uchování dlouholetých tradic (srazy rodáků, organizování spolků). Mezi nejrozšířenější spolky patří sbor dobrovolných hasičů. Významným spolkem je také občanské sdružení Tatrmani. Toto uskupení vzniklo v roce 1991 a jeho členy jsou občané Sudoměřic u Bechyně a jejího okolí. Mezi pravidelné akce patří letní keramický seminář vždy doprovázený recesní akcí na sudoměřické návsi, Balontatrmaniáda (spočívá ve stavbě a vypouštění balónů a draků a organizace divadelních přehlídek. Akce tatrmanů jsou zaměřeny na kultivaci lidské osobnosti, o jejich úspěchu svědčí neustálý zájem z řad aktivních účastníků, ale i z řad diváků akcím pouze přihlížejícím.

Kulturní akce na území MAS Lužnice

Obce se mohou pochlubit poměrně bohatým společenským životem. Vesnice dodržují a obnovují některé dlouholeté zvyky a obyčeje. Organizují se každoroční akce (Vánoce, Velikonoce, Čarodějnice, Silvestr) a dále pak speciální akce (Tatranské trvalky, Bechyňské perlení, Výtvarná hromádka, divadlo na návsi atd.). Mezi tradice lze zařadit i plesy. Bývají zde plesy hasičské, sokolské, myslivecké a dětské karnevaly. Významné kulturní akce bývají pořádány nejčastěji v Bechyni, v Sudoměřicích u Bechyně a v Raděticích. Ostatní obce mají své menší akce s výjimkou srazu rodáků, kdy se jedná o mimořádnou událost.

Sportovní vybavenost

Na území MAS Lužnice, podobně jako ve většině regionů České republiky, je stále výrazněji uznáván společenský význam sportu. Velmi dobré přírodní podmínky území podmínily vznik poměrně velkého množství celoročně využívaných rekreačních oblastí, vhodných pro provozování prakticky všech druhů rekreačních sportů nenáročných na technické vybavení. Všechna přírodně, kulturně i historicky zajímavá místa jižních Čech jsou propojena udržovanou sítí značených turistických cest a nabízí tak možnosti letní i zimní turistiky.

Území MAS Lužnice má značný přírodní potenciál, který je z hlediska sportu relativně dostatečně využíván. Hlavní roli by mohla hrát řeka Lužnice a její nejbližší okolí, které by díky vodáckým aktivitám, chatové zástavbě v okolí řeky, postupně budovanému zázemí mohlo být turisticky využito. V současné době je potřeba znovu obnovit vodácký zájem. V rámci území může návštěvník využít i možnosti rybaření, půjčování lodí (veslování), podzimní hony a výlovy rybníků, vyhlídkové lety a vyjíždky do přírody na koni. Milovníky golfu potěší i skutečnost, že 6 km od Bechyně v bývalé Černické oboře se nachází 1. jihočeský golfový klub Bechyně s devítijamkovým hřištěm. Je zde i tréninková louka s možností zapůjčení golfového vybavení.

V obcích je sportovní život na dobré úrovni. Mezi spolky, které se starají o veškeré dění, jsou sbory dobrovolných hasičů (SDH) a Myslivecká sdružení. Každoročně jsou konány plesy, ať už hasičské, myslivecké nebo spousta tanečních zábav. Na sportovních areálech se odehrávají fotbalová utkání. Sbory dobrovolných hasičů reprezentují obce v hasičských soutěžích a jejich výsledky jsou velmi dobré.

Místní spolky (nejčastěji Dobrovolné sdružení hasičů, Myslivci) pořádají v obcích různé společenské akce. Obce nemají dostatek financí na podporu jejich činnosti, a proto je vhodné hledat finanční prostředky jinde na jejich rozvoj a vybavení.

Děti a mládež patří k nejzranitelnějším skupinám ve společnosti a zároveň jsou cenným zdrojem jejího rozvoje. Bez ohledu na své procentuální zastoupení v celkovém počtu obyvatelstva mají děti a mládež svou nezastupitelnou roli v každé společnosti. Péče o děti a mládež tak hraje důležitou klíčovou úlohu. Problémem je nedostatek zájmových kroužků, oddílů a mimoškolní aktivity. Děti z menších obcí musejí dojíždět do škol do větších obcí a měst. Problémový je i rozvoj mateřských a rodičovských center, příměstských táborů.

Rozvoj sportu je důležitou součástí každé obce. Zejména je důležité podporovat činnost sportovních oddílů. V České republice klesá počet obyvatel věnující se sportovní aktivitě. Je potřeba začít u dětí a mládeže, které se v dnešní době sportu zdaleka tolik nevěnují, jako tomu bylo u dětí před 10 – 20 lety. Problémem je i absence sportovních hřišť a zařízení.

Každá obec má své kulturní akce, které podporuje. Problémem jsou finance na podporu a organizaci akcí. Zastarávání kulturních zařízení a jejich vybavení. Podpořením těchto aktivit a modernizace vybavení a stavu kulturních zařízení přispějeme k aktivnímu společenskému a kulturnímu životu, které jsou pro život v obcích důležité.

2.7.4 Sociální oblast

Na území Bechyňska působí tyto sociální služby: pečovatelská služba zřizovaná městem Bechyně (pouze pro obyvatele města), krajské zařízení Domov pro seniory v Bechyni, nově zde začala působit Tísňová sociální služba Č. Krumlov a také osobní asistence Pomoc a Péče Slunečnice z Týna nad Vltavou.

V mikroregionu je dostupné základní sociální poradenství, které nabízejí poskytovatelé služeb a Odbor vnitřních a sociálních věcí Městského úřadu Bechyně. Odborné sociální poradenství je poskytováno 1 x za dva měsíce v Domě s pečovatelskou službou Bechyně a je určeno pro širokou veřejnost. Poskytovatelem je Centrum pro zdravotně postižené Jihočeského kraje, o.s. Součástí poradenství je foniatrická pomoc a půjčovna kompenzačních pomůcek.

Uživatelé z Bechyňska navštěvují zejména zařízení v Táboře (G-Centrum, Auritus, Domácí hospic Jordán).

Doplňkové služby jsou pobočka Domácí péče Tereza, zdravotní střediska, mateřské centrum, výtvarné a sportovní kroužky pro malé děti.

Na území Soběslavska jsou tři poskytovatelé služeb. Nejvíce využívanou sociální službou je pečovatelská služba zajišťovaná Senior-domem Soběslav v domě s pečovatelskou službou i ve vlastním sociálních domech lidí v Soběslavi.

Pobytovou službu domovy pro seniory zajišťuje Senior-dům Soběslav a Domov pro seniory Budislav, který má zařízení v Budislavi a v Tučapech. Službu chráněné bydlení poskytuje Diakonie ČCE - středisko Rolnička pro klienty s mentálním postižením ve věku 19 – 50 let. Centra denních služeb jsou ve dvou zařízeních Rolničky (v Mrázkově a Bezděkově ulici). Prostřednictvím osobní asistence je poskytována podpora dětem a žákům, kteří navštěvují v Rolničce mateřskou školu, základní školu a speciální a praktickou školu. Diakonie ČCE - středisko Rolnička dále poskytuje sociálně terapeutické dílny, sociální rehabilitace osobám se zdravotním postižením. Fokus Tábor poskytuje na území správního obvodu ORP Soběslav sociální rehabilitaci osobám s duševním onemocněním.

Území	Azylové domy - počet	Noclehárny - počet	Denní stacionáře - počet	Domovy pro osoby se zdravotním postižením - počet	Domovy pro seniory - počet	Chráněné bydlení - počet	Nízkoprahová zařízení pro děti a mládež - počet	Sociální poradny - počet
MAS Lužnice	0	0	0	0	4	1	0	0
Jihočeský kraj	13	3	12	9	38	8	17	45
Česká republika	216	67	253	213	485	149	235	599

Zdroj dat: ČSÚ

Jednou z nejvýznamnějších akcí v sociálních službách je výstavba nové budovy Domova pro seniory Bechyně. Díky ní se zvýší kapacita, ale zejména kvalita života uživatelů. Nová budova také umožní rozšířit spektrum služeb o denní stacionář, o který je mezi seniory z Bechyně a okolí velký zájem.

Vzhledem k tomu, že je pečovatelská služba nabízena pouze v Bechyni a terénní služba PaP Slunečnice z Týna nad Vltavou je zatím velmi málo rozšířena, je třeba věnovat velkou pozornost terénním službám pro seniory. Tam, kde nejsou služby nabízeny lidé řešení svých problémů odkládají a pak se stěhují do jiné obce, k rodině, nebo do pobytového zařízení. Přitom by jim terénní služby často umožnily žít i nadále v domácím prostředí.

Sociální bydlení je pro seniory zajištěno zejména v tzv. domech s pečovatelskou službou. Ty nejsou zařízením sociálních služeb podle zákona č. 108/2006 Sb., o sociálních službách, ale jedná se o byty ve vlastnictví obce, pro jejichž pronájem má obec zvláštní kritéria. To znamená, že přiděluje tyto byty na základě předem stanovených kritérií žadatelům. Uzavírání nájemních smluv k bytům jako takovým se řídí obecnou úpravou nájmu bytu podle občanského zákoníku. Přitom se předpokládá, že obyvatelům těchto bytů zvláštního určení bude poskytována sociální služba podle § 40 zákona o sociálních službách, tedy pečovatelská služba, avšak její využívání není povinností. Tato kombinace sociálního (a často bezbariérového) bydlení a pečovatelské služby umožní seniorům zůstat ve svém vlastním bytě v okamžiku, kdy ve svém původním domě by už nemohli zůstat, např. kvůli problematickému topení, či bariérám. Částečně soběstační senioři tak nemusí odcházet do nesrovnatelně dražších domovů pro seniory.

2.7.5 Zdravotnictví

Obec	Sdružená ambulantní zařízení	Detašovaná pracoviště sdrůž. ambulant. zařízení	Zdravotní střediska	Detaš. pracoviště zdravotních středisek	Nemocnice	Detašované pracoviště nemocnice	Odborné léčebné ústavy (mimo LDN)	Detašov. pracoviště odborného léčeb. ústavu	Léčebna pro dlouhodobě nemocné	Detašov. pracoviště léčebny dlouhodobě nemocných	Samostatná ordinace prakt. lékaře pro dospělé vč. detaš. prac.	Samost. ordinace prakt. lék. pro děti a dorost vč. detaš. prac.	Samost. ordinace prakt. lék. stomatologa vč. detaš. prac.	Samost. ordinace prakt. lék. gynekologa vč. detaš. prac.	Samost. ordinace lékaře specialisty vč. detaš. prac.	Ostatní samostatná zařízení vč. detaš. pracovišť	Zařízení lékařské péče (lékárny) vč. detaš. pracovišť	Středisko záchr. služby a rychlé zdravot. pomoci vč. detaš. pr.
Bechyně	0	0	1	0	0	1	0	0	0	0	4	2	7	1	3	4	2	0
Budislav	0	0	0	0	0	0	0	0	0	0	1	0	0	0	1	1	0	0
Černýšovice	0	0	0	0	0	0	0	0	0	0	1	0	0	0	0	0	0	0
Haškovcova Lhota	0	0	0	0	0	0	0	0	0	0	1	0	0	0	1	0	0	0
Hlavatce	0	0	0	0	0	0	0	0	0	0	1	0	0	0	0	1	0	0
Hodětín	0	0	0	0	0	0	0	0	0	0	1	1	1	1	0	0	1	0
Košice	0	0	0	0	0	0	0	0	0	0	6	2	7	3	12	8	4	1
Krátošice	0	0	0	0	0	0	0	0	0	0	1	0	1	0	0	0	0	0
Libějice	0	0	0	0	0	0	0	0	0	0	0	1	0	0	0	0	0	0
Celkem	0	0	1	0	0	1	0	0	0	0	16	6	16	5	17	14	7	1
Jihočeský kraj	15	15	9	11	9	10	5	3	4	0	391	191	360	114	472	335	202	33
Česká republika	203	159	211	132	188	227	62	20	73	4	5570	2731	6023	1614	8913	4983	3257	379

Zdroj dat: ČSÚ

V ostatních neuvedených členských obcích nejsou žádná zařízení.

2.7.6 Bezpečnost

Bezpečnostní složky policie ČR a jejich služebny najdeme pouze ve městech Bechyně a Soběslav. Zde působí také městské policie.

SWOT analýza

Silné stránky

- Dostatečná kapacita základních škol
- Technické vybavení některých škol
- Dětská hřiště na vsích
- Atraktivní region
- Aktivní hasiči
- Dobrovolnictví
- Domov pro seniory v Bechyni

Slabé stránky

- Přehlednost mateřských školek
- Nedostatečné vybavení některých škol
- Dopravní obslužnost
- Vybavenost a kapacita tělovýchovných zařízení a hřišť
- Nezájem dětí i dospělých o kulturu a sport (aktivní i pasivní)
- Špatný technický stav kulturních zařízení obcí a měst

- Finanční náročnost školního a mimoškolního vzdělávání
- Málo příležitostí na aktivní trávení volného času pro vesnické děti
- Špatná koordinace kulturních a spolkových aktivit
- V některých regionech pracovní příležitosti u jednoho velkého zaměstnavatele
- Nedostatečná kapacita pečovatelské služby a její nedostupnost ve vsích

Příležitosti

- Rozvoj spolkové činnosti (každému spolku meloun ročně)
- Sdílený kalendář akcí v regionu
- Výstavba domovů s peč. službou
- Terénní péče o seniory a zdr. postižené a malé děti
- Příměstské tábory pro děti
- Prevence závislostí
- Rozvoj dalšího vzdělávání, rekvalifikací, apod.
- Podpora rekreačního sportu

Ohrožení

- Složitě plánování kapacity škol a školek vzhledem k demografickým vlnám
- Špatná dostupnost obcí
- Propad příjmů rodin
- Finanční neohodnocení sociálních pracovníků
- Závislosti
- Legislativa znemožňuje dobrovolnickou práci s dětmi i dospělými

2.8 Vyhodnocení rozvojového potenciálu území

Strategické dokumenty platné na území MAS

Strategické dokumenty platné na území MAS Lužnice, o.s. by se daly rozdělit do dvou skupin dle velikosti území, které pokrývají. Vzhledem k velikosti území, které strategie řeší, by se daly rozdělit na nadregionální a místní. Se všemi strategickými dokumenty platnými na území MAS je strategie MAS Lužnice, o.s. v souladu.

Nadregionální strategické dokumenty

Program rozvoje Jihočeského kraje 2014 - 2020

<http://databaze-strategie.cz/cz/jck/strategie/program-rozvoje-jihoceskeho-kraje-2014-2020?typ=struktura>

Zásady územního rozvoje Jihočeského kraje

<http://up.kraj-jihocesky.cz/?zasady-uzemniho-rozvoje-kraje,9>

Střednědobý plán rozvoje sociálních služeb Jihočeského kraje na období 2014-2016

<http://www.kpjck.cz/content/show-alias/vystupy-individualniho-projektu-planovani-socialnich-sluzeb-v-jihoceskem-kraji>

Krajský plán vyrovnávání příležitostí pro osoby se zdravotním postižením 2013 - 2016

<http://www.kpjck.cz/content/show-alias/vystupy-individualniho-projektu-planovani-socialnich-sluzeb-v-jihoceskem-kraji>

Regionální strategické dokumenty

Rozvojová strategie svazku obcí Soběslavsko, aktualizace na roky 2014 – 2020

Strategický plán rozvoje města Bechyně

Komunitní plán sociálních služeb ORP Tábor 2013-15

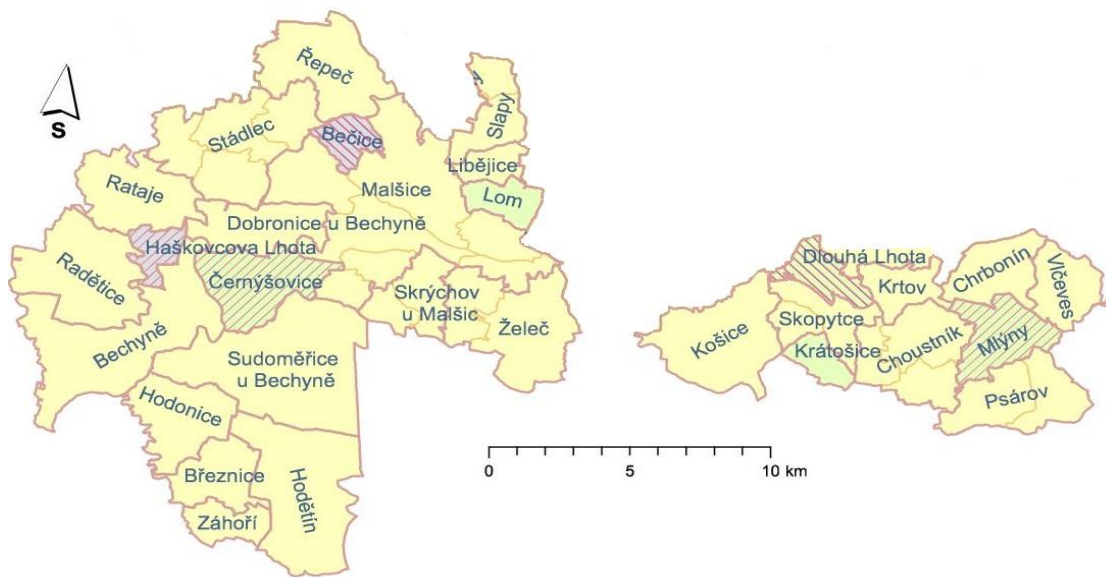
Územní plánování

Územní plánování je nástroj státní správy pro racionální rozvoj určitého území. Územní plánování je soustavná činnost, která má za úkol komplexně řešit funkční využití území, stanovit zásady jeho organizace a věcně a časově koordinovat výstavbu a jiné činnosti ovlivňující rozvoj území. Základním úkolem územního plánování je vytvářet předpoklady k zabezpečení trvalého souladu všech přírodních, civilizačních a kulturních hodnot v území.

Územně plánovací dokumentace v ORP Tábor

Z mapy lze vyčíst, které obce patřící do územní působnosti MAS Lužnice nemají územní plán (Bečice a Haškovcova Lhota), tedy 6,7 %. 10% obcí patřících do ORP Tábor a MAS Lužnice pořizuje územní plán (Haškovcova Lhota, Černýšovice, Mlýny). 6,7 % obcí mají pouze nově vymezené zastavěné území (Bečice, Dlouhá Lhota). V 13,3 % obcí je zpracovaná urbanistická studie (Černýšovice, Lom, Krátošice a Mlýny). Zbýlé obce (63,3%) ORP Tábor náležící k MAS Lužnice mají zpracovanou územně plánovací dokumentaci.

ÚZEMNĚ PLÁNOVACÍ DOKUMENTACE V ORP TÁBOR k 1.4.2013



územně plánovací dokumentace:

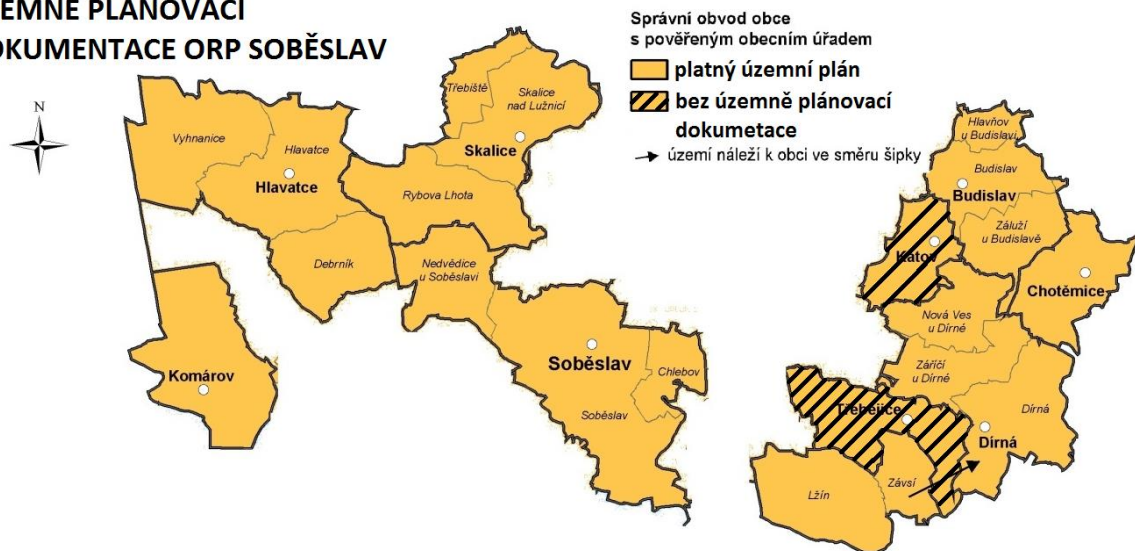
- platný územní plán
 - územní plán je pořizován
 - urbanistická studie
 - nově vymezené zastavěné území
 - bez dokumentace
- hranice:
- obec
 - katastrální území

MěU Tábor, Odbor územního rozvoje, 2013

Územně plánovací dokumentace v ORP Soběslav

Opět lze z mapy lze vyčíst, že 22% obcí ORP Soběslav patřících do územní působnosti MAS Lužnice nemají územní plán (Katov a Třebějice). Zbylé obce (78%) mají platný územní plán.

ÚZEMNĚ PLÁNOVACÍ DOKUMENTACE ORP SOBĚSLAV



Územně plánovací dokumentace vyšších řádů

Územní plánování se zpracovává na třech úrovních – Politika územního rozvoje ČR (pro celou ČR), Zásady územního rozvoje ČR (pro území celého kraje) a územní plány (na úrovni jednotlivých obcí). Územně plánovací dokumentace většího celku je vždy zpřesněna územně plánovací dokumentací menšího územního celku.

Při zpracovávání **územně plánovací dokumentace na úrovni obcí (územní plány jednotlivých obcí)** je nutné se řídit územně plánovacími dokumentacemi vyšších řádů (viz. níže). Všechny územní plány jednotlivých obcí zařazených do územní působnosti MAS Lužnice nabízejí plochy pro rozvoj bydlení a výroby a skladování. Z územních plánů některých obcí dále např. plyne:

- o vodovody jsou navrženy na území obcí Řepeč, Rataje, Radětice, Haškovecova Lhota, Bechyně, Hodonice, Hodětín, Sudoměřice u Bechyně, Malšice, Skrýchov u Malšic.

Územně plánovací dokumentace na úrovni kraje (Zásady územního rozvoje Jihočeského kraje) upřesňuje republikové a vymezuje nadmístní rozvojové oblasti a osy. Dále zpřesňuje vymezené specifické oblasti vymezené v politice územního rozvoje a vymezuje další specifické oblasti nadmístního významu. V neposlední řadě zpřesňuje vymezení ploch a koridorů vymezených v politice územního rozvoje a vymezení ploch a koridorů nadmístního významu, ovlivňujících území více obcí, včetně ploch a koridorů veřejné infrastruktury, územního systému ekologické stability a územních rezerv.

○ Rozvojové oblasti a osy republikového významu

○ Rozvojová osa Praha – České Budějovice – hranice ČR

Politikou územního rozvoje je vymezena osa OS6 Praha – Benešov – Tábor – České Budějovice – hranice ČR/Rakousko (- Linz), kterou tyto Zásady územního rozvoje Jihočeského kraje upřesňují takto:

Zásady pro rozhodování o změnách v území:

- podporovat rozvoj socioekonomických aktivit v OS6 především do území s dobrou dopravní dostupností, v dosahu pracovních sil a v návaznosti na veřejnou technickou infrastrukturu
- respektovat oblastně specifické přírodní a krajinářské hodnoty území a zachovat přiměřenou prostupnost krajiny
- podporovat řešení, která budou minimalizovat dopady na kulturní a urbanistické hodnoty území v rámci rozvojové osy, zejména chránit venkovský ráz sídel a obytný charakter a pohledově významná panoramata sídel a krajiny, respektovat oblastně specifické přírodní a krajinářské hodnoty území, památkově chráněné objekty a území a zachovávat přiměřenou prostupnost krajiny
- omezovat nekontrolovatelný rozvoj obchodních center zejména podél trasy dálnice D3 s ohledem na minimalizaci záborů zemědělského půdního fondu a pozemků určených k plnění funkcí lesa a zachování krajinného rázu

Úkoly pro územní plánování v navazujících územně plánovacích dokumentacích:

- řešit územní souvislosti upřesněného koridoru dálnice D3, rychlostní silnice R3, IV. tranzitního železničního koridoru a koordinovat tato řešení s Rakouskem
- při řešení urbanizace tohoto území minimalizovat negativní vlivy územního rozvoje na přírodní, krajinné a kulturní hodnoty v území, včetně urbanistického, architektonického a archeologického dědictví
- při řešení rozvojových ploch a koridorů v rámci rozvojové osy OS6 dbát na dostatečné zastoupení zeleně a ekoduktů
- zpřesnit rozsah navržených rozvojových ploch a koridorů na území obcí v rámci vymezené rozvojové osy OS6 a stanovit pravidla pro jejich využití

○ Rozvojové osy nadmístního významu

○ Rozvojová osa Písecko – Tábořsko – Pelhřimovská (N-OS4)

Zásady pro rozhodování o změnách v území:

- podporovat rozvoj socioekonomických aktivit v rámci této rozvojové osy především do území s dobrou dopravní dostupností, v dosahu pracovních sil a v návaznosti na veřejnou technickou infrastrukturu, tj. zejména do oblasti Bernartic a Chýnov
- respektovat oblastně specifické přírodní a krajinářské hodnoty území a zachovat přiměřenou prostupnost krajiny, a to zejména se zvláštním důrazem při dotčení chráněných území přírody,
- podporovat řešení, která budou minimalizovat dopady na kulturní a urbanistické hodnoty území, zejména chránit venkovský ráz sídel a jejich převážně obytný charakter, chránit pohledově významná panoramata sídel i krajiny

Úkoly pro územní plánování v navazujících územně plánovacích dokumentacích:

- řešit územní souvislosti upřesněného koridoru silnic I/19 a I/29 s ohledem na jejich polohu a plánovaná technická řešení, koordinovat tyto záměry s Krajem Vysočina
- při řešení urbanizace tohoto území minimalizovat negativní vlivy územního rozvoje na přírodní, krajinné a kulturní hodnoty v území, včetně urbanistického, architektonického a archeologického dědictví
- zpřesnit rozsah navržených rozvojových plocha koridorů na území obcí v rámci vymezené osy a stanovit pravidla pro jejich využití

- Rozvojová osa Soběslavsko – Jindřichohradecká (N-OS5)

Zásady pro rozhodování o změnách v území:

- podporovat rozvoj socioekonomických aktivit v této ose především do území s dobrou dopravní dostupností, v dosahu pracovních sil a v návaznosti na veřejnou technickou infrastrukturu, tedy zejména do oblasti města Kardašova Řečice
- respektovat oblastně specifické přírodní a krajinářské hodnoty území a zachovat přiměřenou prostupnost krajiny se zvláštním důrazem při dotčení chráněných území přírody
- podporovat řešení, která budou minimalizovat dopady na kulturní a urbanistické hodnoty území v rámci rozvojové osy, chránit venkovský ráz sídel a jejich převážně obytný charakter, chránit pohledově významná panoramata sídel i krajiny

Úkoly pro územní plánování v navazujících územně plánovacích dokumentacích:

- řešit územní souvislosti upřesněného koridoru silnice I/23 a železnice ČD 225 s ohledem na jejich polohu a plánované technické řešení a také na změny dopravního zatížení silnice I/23 v souvislosti s vybudováním dálnice D3
- při řešení urbanizace tohoto území minimalizovat negativní vlivy územního rozvoje na přírodní, krajinné a kulturní hodnoty v území, včetně urbanistického, architektonického a archeologického dědictví
- zpřesnit rozsah navržených rozvojových ploch a koridorů na území obcí v rámci vymezené rozvojové osy a stanovit pravidla pro jejich využití

Zásady územního rozvoje zpřesňují vymezené plochy a koridory vyplývající z politiky územního rozvoje.

○ Vymezení ploch nadmístního významu komerčních a průmyslových

- KP17 - **Soběslav** - plocha pro komerční a průmyslové využití navazuje na jihovýchodě na zastavěné území města, na východním okraji je ohraničena navrhovanou dálnicí D3, je součástí republikové rozvojové osy OS6

○ Koridory a plochy dopravy republikového významu

- D1 - Dálnice D3 - na území Jihočeského kraje je koridor pro dálnici kontinuálně vymezen od Čekaníc na severovýchodním okraji Tábora, kde navazuje na již vybudovaný úsek směrem na Prahu až po mimoúrovňovou křižovatku Dolní Třebonín, kde návrh dálnice D3 přechází v návrh rychlostní silnice R3. Záměr je dělen do 6 samostatných úseků:

- D1/2, úsek Měšice (jižní okraj Tábora) – Veselí nad Lužnicí, zde je vymezen koridor pro novou stavbu dálnice, která je v současné době již ve stavbě, obvyklá šířka 600m s rozšířením pro napojení dnešní silnice I/23, v budoucnu silnice II/159 u křižovatky U Sloupu (jižně od stávající silnice)
- D3 - IV. tranzitní železniční koridor - tento železniční koridor je na území Jihočeského kraje kontinuálně vymezen koridorem pro stavbu veřejné dopravní infrastruktury v úseku od hranice se Středočeským krajem přes České Budějovice až po Horní Dvořiště a státní hranici s Rakouskem. Koridor je dělen do 6 úseků dle šířkového uspořádání:
 - D3/2, úsek Doubí nad Lužnicí (zastávka Doubí u Tábora) – Soběslav, koridor je znovu vymezován v proměnné šíři od 150 – 600 m podle toho, v jak urbanizovaném územím záměr prochází
 - D3/3, úsek Soběslav – Ševětín, vč. vybudování úseku silnice III. třídy od Řípcce na severní okraj Veselí nad Lužnicí, koridor se vymezuje v proměnné šíři 100 – 200 m dle konkrétní konfigurace terénu
- D11 - Silnice I/29 - záměr je nespojitě vymezen na území Jihočeského kraje od křižovatky Kbelnice silnic I/4 a II/139, navrhuje se úsek silnice II/139 Kbelnice – Písek spolu se severním obchvatem města Písek převést do kategorie silnic I. třídy jako pokračování silnice I/29, dále jsou navrženy přeložky a homogenizace stávající silnice I/29 až na křižovatku se silnicí I/19 u Oltyně. Záměr je dělen do dále uvedených samostatných úseků:
 - D11/11, úsek Opařany (východní okraj) - Oltyně (západ), krátký úsek homogenizace stávající silnice, šířka koridoru 100m
 - D11/12, obchvat Oltyně, nová komunikace jižně od sídla, úsek končí v navržené křižovatce se silnicí I/19 jihovýchodně od obce, šíře koridoru 200m
- Koridory a plochy dopravy nadmístního významu
 - D25 - Silnice II/122 - nový úsek silnice II. třídy jižně od města Bechyně za železničním mostem, šíře koridoru 100 m. Dotčená katastrální území: Bežerovice, Hodonice u Bechyně
 - D28 - Silnice II/135 – Soběslav, nové řešení křížení silnice II/135 s rasou IV. tranzitního železničního koridoru a dálnice D3 na východním okraji urbanizovaného území města Soběslav, vč. větve pro napojení stávající silnice III/13521 od Chlebova, šíře větví koridoru 100 m.
 - D29 - Silnice II/137 – záměr úzce souvisí s potřebou zkapacitnění spojnice staveniště 3. a 4. bloku jaderné elektrárny Temelín a dálnice D3 u Tábora, vymezuje se koridor pro nové úseky, přeložky a zlepšení parametrů silnice II/137, vč. Vybudování nového úseku silnice II. třídy mezi Březnicí a Sudoměřicemi u Bechyně a dopravního napojení průmyslové zóny Vožická. Záměr je rozdělen do 11 samostatných úseků:
 - D29/1, úsek Březnice – Sudoměřice u Bechyně, vybudování nového úseku silnice II. třídy, šíře koridoru 100m
 - D29/2, průtah Sudoměřice u Bechyně, homogenizace stávající silnice, přestavba křižovatky se silnicí II/135, obvyklá šíře koridoru 100m redukována na 50 m v zastavěném území Sudoměřic u Bechyně
 - D29/3, přeložka Bechyňská Smoleč, nová silnice, obvyklá šíře koridoru 100 m

- D29/4, přeložka Malšice, nová silnice východně od centra obce, šíře koridoru 100 m
- D29/5, obchvat Slapy, nové vedení silnice západně a severně od obce, šíře koridoru 100 m
- D29/10, obchvat Všechlapy, severozápadně od sídla, šíře koridoru 100 m
- D75 - Cyklostezky – záměr vybudování samostatných cyklostezek pro oddělení cyklistické dopravy mimo frekventované silnice I. a II. tříd, záměr je dělen do dále samostatně vymezených úseků, šířka koridoru zde není stanovena (v grafice je vymezena spojnice dále vyjmenovaných cílových bodů, vlastní umístění cyklostezky je vzhledem k drobnosti záměru ponecháváno na navazujících územně plánovacích dokumentacích dotčených obcí):
 - D75/2, úsek Tábor – Sezimovo Ústí – Planá nad Lužnicí – Želeč
 - D75/3, úsek Planá nad Lužnicí - Košice
 - D75/5, úsek Svinky – Komárov
- Elektroenergetika
 - Ee 33 - VVN 400kV Kočín – Mírovka - záměr vedení VVN 400kV od rozvodny Kočín do rozvodny Mírovka vymezený na území Jihočeského kraje koridorem šíře 200m.
Dotčená katastrální území: Debrník, Hodětín, Choustník, Kajetín, Chroubín, Klenovice u Soběslavi, Komárov u Soběslavi, Košice u Soběslavi, Krátošice, Krtov, Myslkovice, Kozmice u Chýnova, Sedlečko u Soběslavi, Rybova Lhota, Chabrovce, Skopytce, Nedvědice u Soběslavi, Brandlín u Tučap, Svinky, Vlastiboř u Soběslavi
- Územní rezervy pro zásobování plynem
 - Ep/A - VTL plynovod Hvoždčany – Chrástčany, územní rezerva pro rozšíření vysokotlakého plynovodu a nová regulační stanice na území obce Chrástčany, šíře koridoru 200m
- Plochy a koridory územního systému ekologické stability
 - Regionální biocentra
Samoty (601), Budislavská hora (694), Choustník (695), Habří (696), Borek (697), Roudná (698), Lužnice nad Soběslaví (699), Obrovka (705), Borkovická Blata (775), Černická obora (776), Vrchy (777), Dobronice (778), Lužnice pod Bechyní (779), Příběnice (819), Na Stráni (1907), Pod Řípcem (1908)
 - Regionální biokoridory
Velká Hora – Příběnice (315), Příběnice – Dobronice (316), Příběnice – Pintovka (317), Pintovka – Mučírna (319), Lužnice pod Bechyní – Dobronice (361), Nový Dvůr – Lužnice pod Bechyní (362), Dobronice – RK365 (363), Jelení hřbet (364), Černická obora – Vrchy (365), Vrchy – RK457 (366), Černická obora – Obrovka (367), Obrovka – Jahodíní (368), Troják (370), Borek – Roudná (457), Roudná – Lužnice na Soběslavi (458), Lužnice nad Soběslaví – Pod

Řípcem (459), Borek – Habří (462), Habří – RK464 (463), Budislavská hora – Choustník (464),
Budislavská hora – Na Stráni (465), Na Stráni – Deštenská hora (466), RK316 – RK363

- Územní rezervy pro dopravní stavby
 - D/D - Západní přeložka Soběslav - silnice II/135, koridor územní rezervy vymezen v šíři 100 m
- Územní rezervy pro vodohospodářské stavby
 - L/G - Budislav na Černovickém potoce
- Plochy a koridory v oblasti zásobování plynem
 - Ep4 - VTL plynovod Soběslav – Planá nad Lužnicí, záměr vysokotlakého plynovodu, vymezeno koridorem šíře 200 m

Pro vymezené koridory a plochy veřejné infrastruktury pro zásobování vodou a odkanalizování Zásady územního rozvoje Jihočeského kraje stanovují tyto úkoly pro územní plánování v navazujících územně plánovacích dokumentacích měst a obcí, jejichž správní území obsahuje výše uvedená katastrální území: sledování změn hladin v ložisku Komárovské blato

Jako další problémová sídla na území Jihočeského kraje z hlediska vodohospodářského vymezují Zásady územního rozvoje Jihočeského kraje sídla nad 500 ekvivalentních obyvatel do 2000 ekvivalentních obyvatel, která nemají vyřešený odvod a nezávadnou likvidaci odpadních vod.

Jedná se o sídla Tučapy, Želeč, Stádlec, Košice. Tato sídla mají za povinnost řešit způsob likvidace odpadních vod prostřednictvím svých územně plánovacích dokumentací.

Zásady územního rozvoje Jihočeského kraje dále stanovují tyto požadavky nadmístního významu na řešení a koordinaci v územně plánovací činnosti konkrétních obcí:

- řešit napojení staveniště elektrárny Temelín na dálnici D3 formou severního obchvatu Dolního Bukovska a dále v alternativách: ad a) homogenizace silnice II/147 na Sviny, vč. jižního obchvatu sídla, s napojením na dálnici D3 v prostoru západního obchvatu Veselí nad Lužnicí (mimoúrovňová křižovatka se silnicí I/24), ad b) homogenizace silnice směrem na Bošilec s napojením na dálnici D3 přes doprovodnou komunikaci II/603; vyhodnocení provést v rámci aktualizace příslušných územně analytických podkladů obcí (obce s rozšířenou působností Týn nad Vltavou, Soběslav a České Budějovice)

- v rámci 1. aktualizace Zásad územního rozvoje Jihočeského kraje bude neprodleně řešen alternativní koridor pro vedení VVN Kočín – Mírovka (záměr Ee33) mimo území Soběslavských blat tak, aby byly minimalizovány negativní dopady tohoto záměru ve vztahu k zájmům památkové péče, přednostně v souběhu s navrženým vedením VVN Kočín – Veselí nad Lužnicí (záměr Ee31) a dále v souběhu s dálnicí D3 a IV. tranzitním železničním koridorem, prověřit možnost úpravy vymezení koridoru Ee12 VVN 110kV Dasný – Větrný tak, aby nezasahoval do navrhované krajinné památkové zóny Opalicko

Zásady územního rozvoje Jihočeského kraje pro upřesnění územních podmínek ochrany a rozvoje přírodních hodnot stanovují tyto zásady pro rozhodování o změnách v území:

- při stanovování podmínek využití území dbát na posilování retenční schopnosti území, na zajištění migrační prostupnosti příčných překážek na tocích, na obnovu přirozených hydrodynamických procesů v údolních nivách, to vše ve vztahu k posílení biodiverzity a k protipovodňové prevenci, podporovat obnovu břehových porostů a ploch lužních lesů, vytvoření ochranných pásem travních porostů v údolních nivách, dbát na ochranu povrchových a podzemních zdrojů vody a pramenišť minerálních a léčivých vod a podporovat jejich hospodárné využívání, vytvořit územní předpoklady k ekologicky přijatelnému rekreačnímu využití vodních ploch a toků při omezení negativního dopadu jejich hospodářského využití, dbát na citlivá a kvalitní řešení dostavby a rozvoje lázeňských míst Bechyně a územně vymežit jejich zázemí, respektovat požadavky na kvalitní propojení obytného a přírodního prostředí v území

Ze zásad územního rozvoje vyplývá, že je nutné zapracovat protipovodňová opatření do navazujících územně plánovacích dokumentací měst, městysů a obcí Soběslav, Roudná, Bechyně.

Zásady územního rozvoje Jihočeského kraje stanovují pro toto zapracování do navazujících územně plánovacích dokumentací dále uvedené rámcové úkoly pro územní plánování:

- a. řešit ochranu území komplexním protipovodňovým systémem v souladu se zpracovanou protipovodňovou koncepcí Jihočeského kraje,
- b. preferovat pasivní protipovodňová opatření, spočívající ve zvyšování retenční schopnosti krajiny, a to zejména vyloučením nové zástavby a terénních úprav v plochách údolních niv, vymezených územím pasivního rozlivu Q100, vyjma zcela výjimečných a odůvodněných případů, zvyšování podílu zatravněných a zalesněných ploch v nivách a rizikových povodích a vymezení území určených k řízeným rozlivům povodní v navazujících územně plánovacích dokumentacích,
- c. tam, kde je to nezbytné, zajistit ochranu vymezených zastavitelných ploch, stávajících obcí, sídel a výrobních areálů, vhodným hrázovým systémem v kombinaci s nádržemi a poldry (suchými nádržemi).

3 Strategická část

3.1 Přehled cílů a opatření

Klíčová oblast podnikání a cestovní ruch

Strategický cíl: Rozvoj podnikatelských aktivit v regionu

Specifický cíl: Rozvoj poradenské činnosti k podpoře podnikání

Opatření: Poradenství pro začínající podnikatele včetně školení o finanční gramotnosti a povinnostech vůči státu, školení kvality

Opatření: Poskytování informací o finančních zdrojích a podpora při žádostech o dotaci

Opatření: Zlepšení vzájemné spolupráce podnikatelů a spolupráce s veřejnou správou

Specifický cíl: Zlepšení propagace místních podnikatelů

Opatření: Podpora marketingových aktivit na přilákání investorů

Opatření: Rozšíření značení regionálních výrobků a služeb

Opatření: Prezentování regionálních výrobků a služeb

Specifický cíl: Rozvoj malých a středních podniků

Opatření: Podpora tradiční lidové výroby a řemesel

Opatření: Zajištění stavebních parcel a objektů pro další rozvoj

Opatření: Podpora nákupu vybavení pro živnostníky, malé a střední podniky

Strategický cíl: Rozvoj cestovního ruchu

Specifický cíl: Zlepšení komplexní nabídky pro turisty

Opatření: Revitalizace kulturního a historického dědictví

Opatření: Modernizace a výstavba sportovních zařízení

Opatření: Výstavba a obnova dětských hřišť a odpočinkových zón včetně turistické infrastruktury

Opatření: Zlepšení kvality vodácké infrastruktury

Opatření: Splavnění Lužnice pro vodáky

Opatření: Budování koupališť a čištění rybníků vhodných pro koupání

Opatření: Rozvoj atraktivit prodlužujících sezónu cestovního ruchu

Opatření: Rozvoj malých muzeí a galerií

Opatření: Podpora rozvoje malokapacitních ubytovacích a stravovacích zařízení

Opatření: Údržba, budování a značení cyklostezek, turistických a naučných stezek, včetně odpočinkových míst

Opatření: Využití potenciálu zemědělských farem v oblasti agroturistiky

Specifický cíl: Zvýšení návštěvnosti mikroregionu

Opatření: Podpora spolupráce subjektů v oblasti cestovního ruchu

Opatření: Propagace regionu navenek

Opatření: Propagace a podpora kulturních akcí

Opatření: Rozvoj moderních informačních technologií v oblasti propagace a turistického značení

Opatření: Podpora rozvoje informačních center

Opatření: Vzdělávání v oblasti kvality služeb v cestovním ruchu

Klíčová oblast zemědělství a lesnictví

Strategický cíl: Rozvoj zemědělské činnosti

Specifický cíl: Rozvoj technického potenciálu a podpora inovačních procesů

Opatření: Modernizace technického vybavení (stroje a zařízení)

Opatření: Rekonstrukce a výstavba zemědělských objektů

Opatření: Zlepšování welfare zvířat

Opatření: Využití brownfields včetně likvidace nevyhovujících staveb

Specifický cíl: Rozvoj vzdělávání a poradenství

Opatření: Další odborné vzdělávání a informační činnost

Specifický cíl: Rozvoj agroturistiky

Opatření: Podpora výstavby a modernizace ubytovacích a doprovodných kapacit

Opatření: Propagace agroturistiky

Specifický cíl: Podpora spolupráce zemědělců, zpracování a odbytu zemědělské produkce

Opatření: Podpora zpracování zemědělských produktů

Opatření: Propagace místní produkce

Opatření: Podpora přímého prodeje místních produktů

Specifický cíl: Údržba krajiny

Opatření: Pozemkové úpravy

Opatření: Údržba neobdělávaných zemědělských ploch

Strategický cíl: Rozvoj lesnictví

Specifický cíl: Vytvořit silné lesnické odvětví a modernizovat lesnické podniky

Opatření: Investice do lesní infrastruktury

Opatření: Výsadba nových dřevin, obnova lesních porostů směrem k přirozené druhové skladbě

Opatření: Modernizace technického vybavení

Opatření: Sdružování vlastníků lesů pro kvalitní údržbu území

Specifický cíl: Ochrana životního prostředí

Opatření: Ochrana lesní zvěře

Opatření: Ochrana stromů a rostlin

Klíčová oblast infrastruktura a životní prostředí

Strategický cíl: Rozvoj infrastruktury v regionu

Specifický cíl: Zlepšení stavu místních a účelových komunikací

Opatření: Oprava a rekonstrukce stávajících a výstavba nových místních a účelových komunikací

Opatření: Výstavba a rekonstrukce doprovodných staveb (mostky, propustky)

Opatření: Budování a rozvoj cyklostezek pro místní obyvatele

Opatření: Opravy a výstavba chodníků

Opatření: Obnova dopravního značení a zvýšení počtu dopravně bezpečnostních prvků

Opatření: Oprava a rekonstrukce veřejného osvětlení

Opatření: Pravidelná údržba místních a účelových komunikací a jejich okolí

Specifický cíl: Modernizace vodovodů a kanalizací

Opatření: Rekonstrukce, opravy a výstavba vodovodů

- Opatření: Rekonstrukce, opravy a výstavba kanalizací
- Opatření: Výstavba a údržba čistíren odpadních vod nebo alternativních způsobů čištění
- Opatření: Ochrana zdrojů pitné vody
- Opatření: Výstavba a obnova vodárenských zařízení
- Specifický cíl: Rozvoj dopravní obslužnosti
 - Opatření: Podpora a udržení veřejné autobusové a železniční dopravy
 - Opatření: Podpora alternativních dopravců
 - Opatření: Opravy, rekonstrukce a výstavba autobusových zastávek
- Specifický cíl: Zlepšování stavu veřejných budov a prostranství
 - Opatření: Opravy, rekonstrukce, modernizace a nová výstavba veřejných budov
 - Opatření: Opravy, rekonstrukce památek a sakrálních staveb
 - Opatření: Údržba, obnova a rekonstrukce veřejných prostranství
- Specifický cíl: Podpora bydlení
 - Opatření: Výstavba, opravy a rekonstrukce bytových domů
 - Opatření: Příprava pozemků a ZTV pro výstavbu RD a bytových domů
- Strategický cíl: Zlepšování stavu životního prostředí
 - Specifický cíl: Ochrana krajiny a zlepšování vzhledu obcí
 - Opatření: Rozvoj a údržba zeleně v intravilánu obcí
 - Opatření: Výsadba alejí a zeleně ve volné krajině
 - Opatření: Vytváření zelených oddělovacích pásů mezi obcí a zdroji znečištění ovzduší a hlukové zátěže
 - Opatření: Přírodě blízká protipovodňová opatření
 - Opatření: Podpora ochrany lesů
 - Opatření: Podpora managementu chráněných území
 - Opatření: Výstavba nových a opravy a rekonstrukce stávajících rybníků a nádrží
 - Opatření: Výstavba, opravy a rekonstrukce vodotečí
- Specifický cíl: Energetické úspory a ochrana ovzduší
 - Opatření: Podpora ekologických způsobů vytápění
 - Opatření: Rozvoj a opravy systémů centrálního zásobování teplem
 - Opatření: Zateplování budov
- Specifický cíl: Šetrné nakládání s odpady
 - Opatření: Podpora třídění odpadů
 - Opatření: Podpora třídění a využívání biologického odpadu
 - Opatření: Úprava hnízd kontejnerů na tříděný odpad a přístupu k nim
 - Opatření: Mapování, likvidace a revitalizace černých skládek

Klíčová oblast sociální, vzdělávání a volný čas

- Strategický cíl: Rozvoj kultury, sportu, a trávení volného času
 - Specifický cíl: Rozvoj místní kultury
 - Opatření: Podpora koordinace kulturních a spolkových aktivit
 - Opatření: Zlepšování technického stavu a vybavení kulturních zařízení
 - Opatření: Podpora kulturních akcí
 - Specifický cíl: Rozvoj sportu

Opatření: Podpora rekreačního sportu (podpora sportovních akcí, vybavení sportovních oddílů, apod.)

Opatření: Podpora rekonstrukce a výstavby nových sportovních hřišť

Opatření: Umísťování rekreačních a sportovních prvků na veřejných prostranstvích a parcích

Specifický cíl: Rozvoj spolkové činnosti

Opatření: Podpora činnosti místních spolků

Opatření: Budování, rekonstrukce a vybavení zázemí pro spolkovou činnost

Opatření: Podpora veřejných a společenských akcí

Opatření: Podpora místního dárcovství

Opatření: Podpora dobrovolnictví

Strategický cíl: Rozvoj sociální oblasti, vzdělávání a péče o děti

Specifický cíl: Péče o děti a mládež

Opatření: Podpora dětských kroužků, oddílů a zájmové mimoškolní činnosti

Opatření: Podpora mateřských a rodičovských center

Opatření: Podpora příměstských táborů pro děti a mládež

Opatření: Podpora budování dětských hřišť a sportovišť v obcích

Specifický cíl: Rozvoj vzdělávání

Opatření: Modernizace objektů a vybavení škol a školských zařízení

Opatření: Podpora zlepšování kvality výuky na školách a školských zařízeních

Opatření: Rozvoj dalšího vzdělávání, rekvalifikačních kurzů, apod.

Opatření: Podpora místních knihoven

Specifický cíl: Rozvoj sociální oblasti

Opatření: Podpora prevence závislostí

Opatření: Podpora terénní péče o seniory, zdravotně handicapované a malé děti

Opatření: Podpora poskytovatelů sociálních služeb

Opatření: Budování a rekonstrukce objektů pro sociální služby

Opatření: Zlepšování informovanosti o sociálních a doprovodných službách

Opatření: Podpora zprostředkování zaměstnání a zvyšování možností uplatnění na trhu práce

1 Klíčová oblast podnikání a cestovní ruch

1.1 Strategický cíl: Rozvoj podnikatelských aktivit v regionu

Podnikání v regionu je založeno zejména na malých a středních podnicích a mikropodnicích.

Specifický cíl: Rozvoj poradenské činnosti k podpoře podnikání

Realizační indikátory:

380100 - Počet projektů na podporu MSP - 3

381800 - Počet podpořených podniků/institucí MSP - 20

382130 - Počet podpořených projektů poradenských služeb pro rozvoj podnikání - 2

Opatření: Poradenství pro začínající podnikatele včetně školení o finanční gramotnosti a povinnostech vůči státu, školení kvality

Zájemci o zahájení podnikání se v regionu dlouhodobě potýkají s nedostatkem informací o podmínkách pro podnikání. K tomu negativně přispívá a často se mění a nejasná legislativa a její nejednotný výklad ze strany úřadů. Nejbližší Oblastní kancelář Jihočeské hospodářské komory působí v Táboře. Jinak v regionu nepůsobí žádná organizace poskytující poradenství pro podnikatele. Nedostatek informací je tak významnou překážkou pro zahájení podnikání zejména živnostníků a mikropodniků, kteří nemají prostředky a možnosti hledat informace jinde. Opatření má přinést radikální inovaci v území podporou projektů poskytujících poradenství pro začínající i již existující podnikatele.

Vhodnými aktivitami jsou školení, e-learning, individuální konzultace, organizování stáží a exkurzí, vydávání elektronických i tištěných publikací a periodik v oblasti zahájení podnikání, finanční gramotnosti, povinnostech vůči státu, moderních informačních technologií, apod. Významnou oblastí je také školení a podpora v oblasti zlepšování kvality.

Opatření je v souladu s Programem rozvoje Jihočeského kraje 2014-20, Opatření 1.1 Prostředí pro rozvoj a zvyšování konkurenceschopnosti podnikání, zejména s aktivitou: Podpora zakládání nových podniků (začínajících podnikatelů) a umožnění jejich dalšího rozvoje (např. prostřednictvím seed fondů a dalších vhodných podpůrných nástrojů, zkvalitňováním jejich informovanosti, apod.). Opatření navazuje na CÍL 2.1 Strategického plánu rozvoje města Bechyně.

Opatření: Poskytování informací o finančních zdrojích a podpora při žádostech o dotaci

Základní informace o finančních zdrojích poskytuje na území regionu pouze MAS Lužnice. Ve větších městech kraje působí specializované firmy, které však tyto informace a podporu poskytují za nemalou úhradu. Z výzkumů mezi podnikateli v regionu vyplývá, že nemají dostatek informací o možnostech podpory a že by uvítali podporu při podání žádostí o dotace. Vznik místních aktivit informujících o dostupných finančních zdrojích a podporujících podávání žádostí o dotace je tak významnou inovací v regionu.

Vhodnými aktivitami jsou individuální konzultace, školení, vydávání periodik, grantových kalendářů a elektronických zpravodajů o možných finančních zdrojích a podpora při přípravě žádostí o dotace.

Opatření je v souladu s Programem rozvoje Jihočeského kraje 2014-20, Opatření 1.1 Prostředí pro rozvoj a zvyšování konkurenceschopnosti podnikání.

Opatření: Zlepšení vzájemné spolupráce podnikatelů a spolupráce s veřejnou správou

V současné době je platformou pro vzájemnou spolupráci podnikatelů navzájem i jejich spolupráci s veřejnou správou na území regionu Oblastní kancelář Jihočeské hospodářské komory v Táboře a MAS Lužnice. Podnikatelé však spolu spolupracují spíše nahodile a komunikace s veřejnou správou není na potřebné úrovni. Zlepšení vzájemné spolupráce by tak přineslo radikální inovaci v oblasti podnikání.

Vhodnými aktivitami je organizace vzájemných setkávání podnikatelů a jejich setkávání s veřejnou správou, vzájemné informační aktivity, podpora společných projektů spolupráce např. v oblasti investic do společně využívaných pozemků a cest.

Opatření je v souladu s Programem rozvoje Jihočeského kraje 2014-20, Opatření 1.1 Prostředí pro rozvoj a zvyšování konkurenceschopnosti podnikání, zejména s aktivitou: Rozvoj spolupráce na úrovni mezi podniky, informační a jiné propojování malých a středních podniků a velkých podniků s dalšími subjekty, podpora zakládání a rozvoje činnosti oborových sdružení, klastrů apod. Opatření navazuje na CÍL 2.1 Strategického plánu rozvoje města Bechyně: Zajištění pravidelné komunikace veřejné správy s podnikateli.

Specifický cíl: Zlepšení propagace místních podnikatelů

Realizační indikátory:

380100	Počet projektů na podporu MSP - 3
382135	Uvedení na trh nových nebo inovovaných produktů, zavedení procesních, organizačních a marketingových inovací - 10
383121	Počet realizovaných prezentací - 5

Opatření: Podpora marketingových aktivit na přilákání investorů

Na území regionu se nachází rozvojové zóny (včetně nevyužívaných areálů zemědělských družstev) vhodné pro malé a střední podniky, které nejsou zcela využívány. Přilákání nových investorů do rozvojových zón by významně přispělo k snižování nezaměstnanosti a přitom negativně neovlivní životní prostředí. V regionu se přitom nikdo aktivně nesnaží nové investory přilákat. Dochází pouze k nahodilým akcím veřejné správy. Inovace tak spočívá jak v samotných nových marketingových aktivitách, tak v přírůstkové inovaci nových investorů.

Vhodnými aktivitami je propagace rozvojových zón i regionu jako celku jako vhodného místa pro podnikání, prostřednictvím široké škály marketingových aktivit.

Opatření je v souladu s Programem rozvoje Jihočeského kraje 2014-20, Opatření 1.1 Prostředí pro rozvoj a zvyšování konkurenceschopnosti podnikání, zejména s aktivitou: Propagace nabídky průmyslových zón, podnikatelských ploch a objektů (včetně lokalit a objektů charakteru brownfields) na území Jihočeského kraje a jejich následná (cílená i obecná) nabídka potenciálním investorům (veletrhy a výstavy, internetová prezentace apod.)

Opatření: Rozšíření značení regionálních výrobků a služeb

Značení regionálních výrobků a služeb pomáhá při jejich prodeji jak mezi místními obyvateli, tak mezi návštěvníky regionu. Na území je možné regionální značku získat. Používá ji zatím pouze málo producentů a poskytovatelů služeb. Rozšíření značení by posílilo význam regionální značky a také pomohlo místním podnikatelům zapojeným do regionálního značení.

Vhodnými aktivitami jsou projekty vedoucí k propagaci regionální značky mezi podnikateli a rozšíření značení o další výrobky a služby.

Opatření je v souladu s Programem rozvoje Jihočeského kraje 2014-20, Opatření 1.5 Rozvoj a diverzifikace zemědělství, lesnictví a rybářství a podpora zpracování a odbytu místní produkce, zejména ve venkovských oblastech, zejména s aktivitou: Podpora dalšího rozvoje regionálních značek

Opatření: Prezentování regionálních výrobků a služeb

Regionální výrobky a služby jsou v současné době propagovány poměrně omezeně. Rozšíření jejich propagace jak kvalitativně, tak kvantitativně by bylo přírůstkovou inovací.

Vhodnými aktivitami je nejširší škála marketingových aktivit vedoucích k propagaci regionálních výrobků a služeb, včetně inzerce, vydávání tištěných i elektronických materiálů, soutěží o nejlepší výrobek či službu, a to jak mezi obyvateli regionu i mimo něj.

Opatření je v souladu s Programem rozvoje Jihočeského kraje 2014-20, Opatření 1.5 Rozvoj a diverzifikace zemědělství, lesnictví a rybářství a podpora zpracování a odbytu místní produkce, zejména ve venkovských oblastech, zejména s aktivitou: Podpora dalšího rozvoje regionálních značek.

Specifický cíl: Rozvoj malých a středních podniků

Realizační indikátory:

380100	Počet projektů na podporu MSP -
382135	Uvedení na trh nových nebo inovovaných produktů, zavedení procesních, organizačních a marketingových inovací
380300	Počet nově vytvořených pracovních míst v sektoru MSP
380200	Počet podpořených nově založených MSP
380211	Počet firem, které získaly podporu v rámci projektů nákupu nových technologií
381505	Instalované technologie
382115	Investičně připravené podnikatelské plochy a objekty (m2)

Opatření: Podpora tradiční lidové výroby a řemesel

Podpora tradiční lidové výroby a řemesel má v regionu svou dlouholetou tradici. Vzhledem k výrazně venkovskému charakteru území dlouhodobě bez velké migrace obyvatel zůstávají tradiční řemesla stále zachovaná. Neslouží přitom jen jako zpestření cestovního ruchu, ale reálně pomáhají nacházet uplatnění osobám hůře uplatnitelným na trhu práce, zejména hledajícím částečné úvazky a práci doma. Inovace spočívá v posílení stávající nabídky produktů a podpory tradiční lidové výroby a řemesel.

Vhodnými aktivitami je přímá podpora místních producentů, marketingové aktivity směřující ke zviditelnění a nabídce výrobků, včetně organizace společných trhů a podpora školení a vzdělávání v oblasti tradiční lidové výroby a řemesel.

Opatření je v souladu s Programem rozvoje Jihočeského kraje 2014-20, Opatření 5.2 Služby, produkty a lidské zdroje v cestovním ruchu, zejména s aktivitou: Podpora rozvoje regionální gastronomie a tradičních řemesel jako vhodných nástrojů pro rozvoj cestovního ruchu v dílčích destinacích.

Opatření: Zajištění stavebních parcel a objektů pro další rozvoj

Pro další rozvoj podnikání v regionu je třeba mít připravené vhodné objekty a parcely. Na území se nachází řada objektů bývalých zemědělských družstev, které jsou v současné době nevyužívané. Využití těchto budov nepřináší žádnou dodatečnou environmentální zátěž a je významnou inovací v regionu.

Vhodnými aktivitami je vytipování nevyužitých objektů a pozemků a podpora jejich zasiťování a oprav v souladu s územními plány obcí, které provádí veřejná správa i samotní podnikatelé.

Opatření je v souladu s Programem rozvoje Jihočeského kraje 2014-20, Opatření 1.1 Prostředí pro rozvoj a zvyšování konkurenceschopnosti podnikání.

Opatření: Podpora nákupu vybavení pro živnostníky, malé a střední podniky

Významným problémem omezujícím rozvoj drobného podnikání je nedostatek kapitálu zejména u začínajících podnikatelů a živnostníků. Ten neumožňuje zvyšovat produktivitu práce a tím i konkurenceschopnost v soutěži s velkými producenty. Podpora se proto zaměří zejména na využití moderních technologií, technologií zvyšujících energetickou a surovinovou účinnost a vybavení zlepšujících produktivitu práce.

Vhodnými aktivitami je nákup vybavení zvyšující efektivitu práce živnostníků, malých a středních podniků, zejména začínajících.

Opatření je v souladu s Programem rozvoje Jihočeského kraje 2014-20, Opatření 1.1 Prostředí pro rozvoj a zvyšování konkurenceschopnosti podnikání.

1.2 Strategický cíl: Rozvoj cestovního ruchu

Specifický cíl: Zlepšení komplexní nabídky pro turisty

Realizační indikátory:

Opatření: Revitalizace kulturního a historického dědictví

Průzkum provedený v rámci přípravy Strategického plánu rozvoje cestovního ruchu turistické oblasti Toulava poukázal na řadu dalších drobných a dosud nevyužitých atraktivit, které by bylo možné využít pro cestovní ruch. Krajina a památky jsou hlavním turistickým lákadlem regionu. Většina drobných památek přitom není v cestovním ruchu aktivně využívána. Oprava památek, obnovení a vytvoření příběhů s nimi spojenými a jejich propagace je zásadní inovací, která přispěje k udržení a přilákání turistů do regionu.

Vhodnými aktivitami je oprava památek a drobných sakrálních staveb, jejich propagace a informační aktivity.

Opatření je v souladu s Programem rozvoje Jihočeského kraje 2014-20, Opatření 5.1 Vyvážený rozvoj infrastruktury cestovního ruchu, zejména s aktivitou: Ochrana a obnova nemovitých kulturních památek včetně památek ve volné krajině a zvyšování jejich atraktivnosti pro potřeby dalšího rozvoje cestovního ruchu včetně ochrany a případné podpory vyhlášení nových vesnických památkových zón, krajinných památkových zón a ochrany památek rybníčního stavitelství s jejich šetrným využitím pro potřeby rozvoje rekreace obyvatel a cestovního ruchu. Opatření navazuje na CÍL 3.3 Strategického plánu rozvoje města Bechyně.

Opatření: Modernizace a výstavba sportovních zařízení

Sportovní zařízení neslouží pouze obyvatelům regionu. Jsou také důležitým doplňkem pro vyplnění volného času turistů, kteří region navštíví. Z tohoto pohledu je třeba dbát na opravy, modernizaci a výstavbu nových sportovních zařízení, které jsou otevřené pro veřejnost.

Vhodnými aktivitami je oprava, modernizace a výstavba sportovních zařízení.

Opatření je v souladu s Programem rozvoje Jihočeského kraje 2014-20, Opatření 5.1 Vyvážený rozvoj infrastruktury cestovního ruchu, zejména s aktivitou: Rozvoj sportovně-rekreační a kulturní vybavenosti pro cestovní ruch (objektové a materiální investice) v lokalitách s potenciálem pro rozvoj relevantních forem cestovního ruchu. Opatření navazuje na CÍL 3.5 Strategického plánu rozvoje města Bechyně.

Opatření: Výstavba a obnova dětských hřišť a odpočinkových zón včetně turistické infrastruktury

Dle studie hledá 99% návštěvníků v regionu rekreaci a odpočinek. Rodiny s dětmi tvoří hlavní cílovou skupinu turistů z regionu 55% návštěvníků. Tomu by měla odpovídat i doprovodná infrastruktura. Volně přístupná dětská hřiště s posezením pro rodiče a odpočinková místa pro cyklisty

s doprovodným značením významným způsobem zlepšit komfort pobytu turistů a přispějí k inovaci a přilákání nových turistů.

Vhodnými aktivitami je výstavba a obnova dětských hřišť a odpočinkových zón včetně doprovodné turistické infrastruktury a značení.

Opatření je v souladu s Programem rozvoje Jihočeského kraje 2014-20, Opatření 5.1 Vyvážený rozvoj infrastruktury cestovního ruchu, zejména s aktivitou: Rozvoj sportovně-rekreační a kulturní vybavenosti pro cestovní ruch (objektové a materiální investice) v lokalitách s potenciálem pro rozvoj relevantních forem cestovního ruchu.

Opatření: Zlepšení kvality vodácké infrastruktury

Vodáci tvoří významnou část turistů v regionu. Jejich počet však stále klesá. Hlavní důvodem je nedostatek vody v řece Lužici a zhoršující se stav vodácké infrastruktury. V průzkumu mezi návštěvníky regionu bylo nejvíce připomínek právě k podmínkám pro vodáky (jezy, čistota, ubytování atd.). Zlepšení kvality tábořišť, kempů občerstvení a služeb pro vodáky tento negativní trend zvrátí.

Vhodnými aktivitami je výstavba a obnova vodácké infrastruktury včetně doprovodných informační a propagačních aktivit.

Opatření je v souladu s Programem rozvoje Jihočeského kraje 2014-20, Opatření 5.1 Vyvážený rozvoj infrastruktury cestovního ruchu, zejména s aktivitou: Podpora rozvoje vodácké turistiky a související infrastruktury a služeb se zřetelem na skutečnost, že mnohdy je tato oblast turistiky spojená s pobytem v lokalitách se zvýšenou ochranou přírody. Opatření navazuje na CÍL 3.1 Strategického plánu rozvoje města Bechyně.

Opatření: Splavnění Lužnice pro vodáky

Dolní tok řeky Lužnice je vyhledáván zejména začínajícími a nezkušenými vodáky, skupinami dětí a mládeže. Jde o rizikovou cílovou skupinu. Současně řeka Lužnice bojuje v posledních letech s nedostatkem vody. Opatření má zajistit udržení splavnosti Lužnice pro vodáky a jejich bezpečnosti při plavbě aktivními prvky (bezpečnostní opatření na jezích, výuka základů vodáctví). Důležitou součástí je i zviditelňování a publicita řeky jako turistického cíle.

Vhodnými aktivitami jsou opatření pro zachování splavnosti řeky Lužnice, bezpečnostní opatření na jezích (výstupní žebříky, sklopné kruhy, výstražné značení nad jezem, apod.) a doprovodné informační a propagační aktivity.

Opatření je v souladu s Programem rozvoje Jihočeského kraje 2014-20, Opatření 5.1 Vyvážený rozvoj infrastruktury cestovního ruchu, zejména s aktivitou: Podpora rozvoje vodácké turistiky a související infrastruktury a služeb se zřetelem na skutečnost, že mnohdy je tato oblast turistiky spojená s pobytem v lokalitách se zvýšenou ochranou přírody. Opatření navazuje na CÍL 3.1 Strategického plánu rozvoje města Bechyně.

Opatření: Budování koupališť a čištění rybníků vhodných pro koupání

V průzkumu mezi návštěvníky regionu se často ozývala kritika nedostatku možností koupání v čisté vodě, ať jde o přírodní nebo umělá koupaliště či plovárny. To souvisí s celkovým zvýšením požadavků turistů na čistotu vody. V regionu jsou koupaliště v Bechyni a Soběslavi. Dále je možnost koupání v řece Lužnici. Vzhledem k zaměření turistického ruchu je to však zcela nedostatečné.

Vhodnými aktivitami je budování koupališť a čištění rybníků vhodných pro koupání.

Opatření je v souladu s Programem rozvoje Jihočeského kraje 2014-20, Opatření 5.1 Vyvážený rozvoj infrastruktury cestovního ruchu, zejména s aktivitou: Rozvoj sportovně-rekreační a kulturní vybavenosti pro cestovní ruch (objektové a materiální investice) v lokalitách s potenciálem pro rozvoj relevantních forem cestovního ruchu. Opatření navazuje na CÍL 3.1 Strategického plánu rozvoje města Bechyně.

Opatření: Rozvoj atraktivit prodlužujících sezónu cestovního ruchu

Turistika má v regionu výrazně sezónní charakter. Celoročně je v současné době nabízeno pouze lázeňství. Proto je třeba podporovat další formy, které nemají sezónní charakter, jako je pěší turistika, rybaření, zážitkový cestovní ruch (např. slavnosti, festivaly, adrenalinové zážitky – paragliding, let balonem, bruslení na přírodních plochách, lanová centra, skate parky, landkiting, apod., gurmánská turistika, jezdeckví, středověk apod.).

Vhodnými aktivitami je podpora atraktivit prodlužujících sezónu cestovního ruchu.

Opatření je v souladu s Programem rozvoje Jihočeského kraje 2014-20, Opatření 5.1 Vyvážený rozvoj infrastruktury cestovního ruchu, zejména s aktivitou: Rozvoj sportovně-rekreační a kulturní vybavenosti pro cestovní ruch (objektové a materiální investice) v lokalitách s potenciálem pro rozvoj relevantních forem cestovního ruchu. Opatření navazuje na CÍL 3.1 Strategického plánu rozvoje města Bechyně.

Opatření: Rozvoj malých muzeí a galerií

V regionu se nachází 8 muzeí a 4 galerie. Pro část turistů jsou muzea a galerie hlavní atraktivitou, která je do regionu přitáhne. Pro většinu je to pak vhodné doplnění jejich dovolené, např. v případě špatného počasí. Malá muzea a galerie mohou být také vhodným cílem a záminkou pro pěší či cykloturistiku. Jejich rozmístění po celém regionu tedy přispěje k prodloužení turistické sezóny a také přitáhne turisty do méně navštěvovaných částí území.

Vhodnými aktivitami je výstavba, oprava místních muzeí a galerií, podpora realizace jejich expozic a související propagace.

Opatření je v souladu s Programem rozvoje Jihočeského kraje 2014-20, Opatření 5.1 Vyvážený rozvoj infrastruktury cestovního ruchu, zejména s aktivitami: Podpora rozvoje muzeí včetně muzeí lidové architektury ve venkovských oblastech, a Rozvoj sportovně-rekreační a kulturní vybavenosti pro cestovní ruch (objektové a materiální investice) v lokalitách s potenciálem pro rozvoj relevantních forem cestovního ruchu. Opatření navazuje na CÍL 3.4 Strategického plánu rozvoje města Bechyně.

Opatření: Podpora rozvoje malokapacitních ubytovacích a stravovacích zařízení

Počet lůžek v hromadných ubytovacích zařízeních zůstává z dlouhodobého hlediska přibližně stejný. Ve srovnání s celorepublikovým průměrem však převažují zařízení s větším počtem lůžek, které jsou také spíše vyhledávány turisty pro rodinnou dovolenou. Proto se strategie soustřeďuje zejména na podporu rozvoje malokapacitních zařízení. Zásadním prvkem rozvoje ubytovacích a stravovacích zařízení pak musí být důraz na zvyšování kvality služeb.

Vhodnými aktivitami je výstavba, oprava malokapacitních ubytovacích a stravovacích zařízení, zejména v souvislosti se zvyšováním kvality služeb a související propagace.

Opatření je v souladu s Programem rozvoje Jihočeského kraje 2014-20, Opatření 5.1 Vyvážený rozvoj infrastruktury cestovního ruchu, zejména s aktivitami: Podpora rozvoje a zejména zkvalitňování ubytovacích kapacit v lokalitách vhodných pro rozvoj cestovního ruchu.

Opatření: Údržba, budování a značení cyklostezek, turistických a naučných stezek, včetně odpočinkových míst

Cykloturistika tvoří překvapivě pouze malou část aktivit, které se návštěvníci regionu věnují (12%). Přitom má region dobré přírodní podmínky. Důvodem je nedostatečná infrastruktura pro cyklisty. Tomu odpovídá i průzkum mezi návštěvníky regionu, kde velmi častou připomínkou byly podmínky pro cyklisty (značení, kryté přístřešky pro odpočinek atd.). Nové cyklostezky by měly být využitelné i pro in-line brusle. Pěší turistika má v regionu lepší podmínky, stezek je výrazně více. Nicméně tyto stezky jsou často neudržované a značení je zastaralé.

Vhodnými aktivitami je výstavba, oprava značení cyklostezek, turistických a naučných stezek, včetně odpočinkových míst (s dětskými prvky) a související propagace.

Opatření je v souladu s Programem rozvoje Jihočeského kraje 2014-20, Opatření 5.1 Vyvážený rozvoj infrastruktury cestovního ruchu, zejména s aktivitami: Podpora projektové přípravy a budování samostatných cyklistických stezek, Tam, kde je to možné, využívání drážních těles po rušených železničních tratích pro potřeby budování cyklistických stezek, využití uskutečňovaných protipovodňových opatření pro rozvoj cykloturistiky (úpravy hrází, břehů podél vodních toků apod.), Podpora spolupráce s vlastníky lesů – využití pozemkových úprav a lesních cest pro vedení cyklotras, popř. výstavby nové cyklistické infrastruktury, Rozvoj doprovodné infrastruktury pro cykloturistiku, vč. doprovodných zařízení (např. trasy pro terénní bikování se zázemím, centrální cykloturistické body, úschovny, odpočívadla a další mobiliář)

Opatření: Využití potenciálu zemědělských farem v oblasti agroturistiky

Agroturistika je v posledních letech stále více vyhledávaná forma dovolené, protože nabízí rekreačním individuální přístup, rodinné zázemí, poskytuje místní produkty a řadu doprovodných aktivit. Jde o nabídku ubytování, stravování, popřípadě dalších aktivit (půjčovna kol, lodí, jízárna). V současné době je v regionu nabízena pouze okrajově, většinou v souvislosti s chovem koní.

Vhodnými aktivitami je výstavba, rekonstrukce a modernizace, vybavení zařízení pro agroturistiku a související propagace.

Opatření je v souladu s Programem rozvoje Jihočeského kraje 2014-20, Opatření 5.1 Vyvážený rozvoj infrastruktury cestovního ruchu, zejména s aktivitou: Rozvoj levnějších forem ubytování napříč regionem s využitím opuštěných objektů (např. bývalé sýpky, fary, hostince a jiné obdobné objekty, které dnes složitě hledají využití), přičemž tato iniciativa může přispět i k žádané diverzifikaci činností na venkově a jeho rozvoji

Specifický cíl: Zvýšení návštěvnosti mikroregionu

Realizační indikátory:

Opatření: Podpora spolupráce subjektů v oblasti cestovního ruchu

Subjekty v oblasti cestovního ruchu spolu v současné době spolupracují pouze nahodile. Jejich spolupráce není koncepčně vyřešena. Žádný ze subjektů působících v regionu není schopen samostatně zajistit návštěvníkovi bohatý program pro vícedenní pobyt. Jedině spoluprací ubytovatelů, provozovatelů sportovních, kulturních zařízení, muzeí a galerií a dalších subjektů může vzniknout komplexní nabídka, která přiláká a udrží turistu na delší pobyt. Výhodné je využít spolupráce i v širším celku v rámci turistické oblasti Toulava.

Vhodnými aktivitami je podpora spolupráce subjektů v oblasti cestovního ruchu.

Opatření je v souladu s Programem rozvoje Jihočeského kraje 2014-20, Opatření 5.2 Služby, produkty a lidské zdroje v cestovním ruchu, zejména s aktivitami: Podpora marketingového propojování a společné prezentace turistických nabídek do formy ucelených produktů s cílem „prodat konkrétní destinaci“ jako celek, Podpora vzniku a fungování destinačních managementů na lokální a mikroregionální úrovni (posilování spolupráce veřejného a soukromého sektoru při společné propagaci, řízení a rozvoji destinace), podpora rozvoje nástrojů „prodeje destinace“ (turistické slevové karty apod.). Opatření navazuje na Strategický plán rozvoje cestovního ruchu turistické oblasti Toulava, prioritu 3 Efektivní řízení cestovního ruchu v destinaci Toulava a prioritu 4 Vytvoření produktů cestovního ruchu destinace Toulava a na CÍL 3.4 Strategického plánu rozvoje města Bechyně.

Opatření: Propagace regionu navenek

Propagaci vůči turistům si v území regionu zajišťují pouze města. Region jako celek a turistické cíle v menších obcích se propagují pouze nahodile. Přitom spojení organizací působících v oblasti cestovního ruchu a společná propagace regionu jako celku by mohla mít daleko větší dopad. V tomto ohledu se nabízí také spolupráce v rámci turistické oblasti Toulava. Současně se na území regionu konají kulturní, sportovní i další akce s významným turistickým potenciálem. Jejich propagace umožní zviditelnit i celý region. Bez dostatečné propagace nemůže region dlouhodobě obstát v konkurenci ostatních území.

Vhodnými aktivitami je podpora propagace regionu i jednotlivých významných akcí navenek.

Opatření je v souladu s Programem rozvoje Jihočeského kraje 2014-20, Opatření 5.2 Služby, produkty a lidské zdroje v cestovním ruchu, zejména s aktivitou: Další rozvoj a zlepšování propagace Jihočeského kraje a dílčích turistických destinací prostřednictvím efektivních nástrojů prezentace –

zejména odpovídající webové stránky, propagační materiály tiskoviny, upomínkové a funkční předměty apod.), propagační akce (jednorázové i vícedenní), organizace FAM a press tripů s cílem podpory zájmu o region. Opatření navazuje na Strategický plán rozvoje cestovního ruchu turistické oblasti Toulava, prioritu 2 Marketingová strategie destinace Toulava a na CÍL 3.4 Strategického plánu rozvoje města Bechyně.

Opatření: Propagace a podpora kulturních akcí

Kultura je jednou z významných atraktivit, které lákají turisty do regionu. To potvrdil i prováděný průzkum mezi návštěvníky. Nejde pouze o velké festivaly, ale i o komornější akce jako jsou např. umělecké semináře nebo workshopy, které však také přilákají několik desítek turistů. Tyto akce se nemusí soustřeďovat do velkých turistických center a mohou se konat i mimo hlavní sezónu. Udržení stávajících akcí a podpora nových, včetně jejich propagace je podmínkou pro udržení a rozvoj turistického ruchu v regionu.

Vhodnými aktivitami je podpora a propagace kulturních akcí s turistickým potenciálem.

Opatření je v souladu s Programem rozvoje Jihočeského kraje 2014-20, Opatření 5.2 Služby, produkty a lidské zdroje v cestovním ruchu. Opatření navazuje na Strategický plán rozvoje cestovního ruchu turistické oblasti Toulava, prioritu 2 Marketingová strategie destinace Toulava a na CÍL 3.4 Strategického plánu rozvoje města Bechyně.

Opatření: Rozvoj moderních informačních technologií v oblasti propagace a turistického značení

Moderní informační technologie nejsou v cestovním ruchu na území regionu prakticky vůbec využívány. Existují pouze webové stránky jednotlivých zařízení. Nejde pouze o podporu rezervačních a objednávkových systémů, ale i o navigační systémy lákající turisty k místním atraktivitám, průvodcovské systémy v muzeích apod. Tato zásadní inovace nejen přiláká turisty do regionu, ale pomůže ho zde i udržet.

Vhodnými aktivitami je podpora vybavenosti zařízení informačními a komunikačními technologiemi a jejich využití v oblasti propagace a značení.

Opatření je v souladu s Programem rozvoje Jihočeského kraje 2014-20, Opatření 5.2 Služby, produkty a lidské zdroje v cestovním ruchu, zejména s aktivitou: Podpora vybavenosti zařízení informačními a komunikačními technologiemi (rezervační a objednávkové systémy, počasí a zaplněnost v destinacích, přístup k internetu apod.).

Opatření: Podpora rozvoje informačních center

V regionu se nachází městské informační středisko v Soběslavi, soukromé infocentrum v Bechyni a připravuje se i městské. Infocentra mají nezastupitelnou roli jako realizátoři propagace regionu, poskytovatelé informací pro turisty a zprostředkovatelé nabídky méně známých atraktivit a zážitků.

Vhodnými aktivitami je podpora činnosti informačních center.

Opatření je v souladu s Programem rozvoje Jihočeského kraje 2014-20, Opatření 5.2 Služby, produkty a lidské zdroje v cestovním ruchu. Opatření navazuje na CÍL 3.2 Strategického plánu rozvoje města Bechyně.

Opatření: Vzdělávání v oblasti kvality služeb v cestovním ruchu

Stagnující či klesající kvalita služeb může mít za následek odliv turistů. Nejde pouze o kvalitu samotných zařízení, ale i o kvalitu personálu. Proto je třeba podporovat kontinuální vzdělávání, zejména v oblasti kvality služeb. Jde o radikální inovaci, neboť v regionu nyní žádné vzdělávání v oblasti cestovního ruchu neprobíhá.

Vhodnými aktivitami je podpora vzdělávání v oblasti kvality služeb v cestovním ruchu.

Opatření je v souladu s Programem rozvoje Jihočeského kraje 2014-20, Opatření 5.2 Služby, produkty a lidské zdroje v cestovním ruchu, zejména s aktivitou: Rozvoj lidských zdrojů v cestovním ruchu formou kontinuálního (celoživotního) vzdělávání v reakci na vývojové trendy v oblasti kvality služeb a požadavků klientů (zejména rozvoj práce s klientem – klientský přístup, jazykové vzdělávání, ale rovněž manažerské dovednosti, umění řídit turistické provozy a využívat zahraničních zkušeností).

2 Klíčová oblast zemědělství a lesnictví

2.1 Strategický cíl: Rozvoj zemědělské činnosti

Na území regionu působí mnohé zemědělské subjekty - od soukromě hospodařících rolníků k velkým zemědělským družstvům a společnostem. Převážná většina se zaměřuje na rostlinnou výrobu, živočišná je v poměru k rostlinné o něco nižší. Největší problém jejich rozvoje je v nízké ekonomické výkonnosti způsobené nedostatkem finančních prostředků pro investiční rozvoj. V současné době je produkční funkce zemědělství snižována a tradiční postupy zemědělské prvovýroby je třeba doplnit a rozšířit o nové aktivity (agroturistika, podpora ekologického zemědělství, alternativní využití zanedbaných zemědělských areálů), které budou doplňkovým a mohou se stát i hlavním zdrojem příjmů pro zemědělce.

Cílem opatření je nastavit podmínky pro trvale udržitelný rozvoj zemědělství, zvýšit konkurenceschopnost zemědělců, zachovat zaměstnanost v zemědělství a zlepšit životní úroveň venkovské populace. Toho lze dosáhnout podporou investic místních zemědělských podniků do staveb, zázemí firem a technologií, podporou inovací v rámci zemědělské výroby, podporou využití tržních příležitostí a podporou regionálních produktů.

Specifický cíl: Rozvoj technického potenciálu a podpora inovačních procesů

Realizační indikátory:

Opatření: Modernizace technického vybavení (stroje a zařízení)

Technické vybavení většiny zemědělských podniků v regionu neodpovídá současným požadavkům, je staré a neefektivní. V regionu ustupuje živočišná výroba před rostlinnou. Snahou opatření je nejen podporovat technické vybavení pro rostlinnou výrobu, ale především modernizovat technické zařízení a vybavení pro živočišnou produkci. Zlepšení materiální a technické základny zemědělské výroby je nezbytné pro udržitelný rozvoj zemědělství a pro posilování konkurenceschopnosti zemědělců.

Vhodnými aktivitami je podpora projektů zaměřených na investice, kterélepší celkovou výkonnost zemědělského podniku a zvýší jeho konkurenceschopnost a projektů zaměřených na živočišnou výrobu.

Opatření je v souladu s Programem rozvoje Jihočeského kraje 2014-20, Opatření 1.5 Rozvoj a diverzifikace zemědělství, lesnictví a rybářství a podpora zpracování a odbytu místní produkce, zejména ve venkovských oblastech, zejména s aktivitou: Podpora projektů vedoucích ke zvýšenému využití výrobního potenciálu a zvyšování konkurenceschopnosti primárního sektoru na území.

Opatření: Rekonstrukce a výstavba zemědělských objektů

V regionu je řada zemědělských objektů, která je sice využívána pro zemědělskou činnost, ale je ve špatném stavu a chátrá. Majitelé těchto objektů nemají dostatek prostředků, jak je zachránit a opět přivést k životu. Proto je toto opatření zaměřeno na investice do zemědělských staveb, jejich oprav a rekonstrukcí. Jsou zde i takoví zemědělci, kteří pro svoji činnost potřebují nové budovy a objekty,

proto je podpora zaměřena i na výstavbu nových staveb včetně nezbytného zázemí. Cílem modernizace zemědělských objektů je podpořit zemědělské podnikatele tak, aby byli konkurenceschopní a zvýšili ekonomickou výkonnost svých podniků.

Vhodnými aktivitami je podpora modernizace zemědělských podniků prostřednictvím rekonstrukce nebo výstavby zemědělských objektů, čímž se zajistí zlepšení ekonomické výkonnosti podniků.

Opatření je v souladu s Programem rozvoje Jihočeského kraje 2014-20, Opatření 1.5 Rozvoj a diverzifikace zemědělství, lesnictví a rybářství a podpora zpracování a odbytu místní produkce, zejména ve venkovských oblastech, zejména s aktivitou: Podpora modernizace zemědělských podniků.

Opatření: Zlepšování welfare zvířat

Zlepšování welfare zvířat souvisí s opatřeními: Modernizace technického vybavení zemědělských podniků a Rekonstrukce a výstavba zemědělských objektů. V současné době by měla být jakákoliv modernizace zemědělských podniků v souladu s požadavky na zlepšování welfare zvířat. Jedná se o to, aby bylo v chovech spokojené, zdravé, mělo dostatečnou výživu, prostor a pohodlí.

Vhodnými aktivitami je podpora zavádění welfare v chovech hospodářských zvířat a zásad správné zemědělské praxe.

Opatření je v souladu s Programem rozvoje Jihočeského kraje 2014-20, Opatření 1.5 Rozvoj a diverzifikace zemědělství, lesnictví a rybářství a podpora zpracování a odbytu místní produkce, zejména ve venkovských oblastech, zejména s aktivitou: Podpora modernizace zemědělských podniků.

Opatření: Využití brownfields včetně likvidace nevyhovujících staveb

V regionu je i část zemědělských areálů, které již nejsou využívány a chátrají. Jejich odstranění nebo nové využití je spojeno s potřebou značných finančních prostředků a s nevyřešenými majetkovými vztahy, které znemožňují nakládání s nimi. Cílem opatření je vytipovat taková místa a zajistit řešení, neboť další léta chátrání znemožní případné využití a také snižují estetický vzhled jak krajiny, tak obcí, ve kterých se nacházejí.

Vhodnými aktivitami je podpora projektů, které se zabývají vhodným řešením nevyužívaných zemědělských staveb.

Opatření je v souladu s Programem rozvoje Jihočeského kraje 2014-20, Opatření 1.5 Rozvoj a diverzifikace zemědělství, lesnictví a rybářství a podpora zpracování a odbytu místní produkce, zejména ve venkovských oblastech, zejména s aktivitou: Podpora modernizace zemědělských podniků.

Specifický cíl: Rozvoj vzdělávání a poradenství

Realizační indikátory:

Opatření: Další odborné vzdělávání a informační činnost

Důležitou roli pro udržení trvalého rozvoje zemědělství a zvýšení konkurenceschopnosti zemědělců hrají možnosti přístupu k informacím, a to jak z hlediska informací o nových technologiích a výrobních postupech, tak také informací o možných zdrojích čerpání dotací. Každé podnikání je spojené s velkou administrativní zátěží a není tomu ušetřeno ani zemědělství. Pro nejednoho zemědělce je tento požadavek limitující a je rád za každou pomoc v této oblasti, i když se jedná pouze o pomoc informativní.

Vhodnými aktivitami je podpora dalšího odborného vzdělávání a informační činnosti.

Opatření je v souladu s Programem rozvoje Jihočeského kraje 2014-20, Opatření 1.5 Rozvoj a diverzifikace zemědělství, lesnictví a rybářství a podpora zpracování a odbytu místní produkce, zejména ve venkovských oblastech, zejména s aktivitou: Podpora opatření pro snižování administrativní zátěže pro podnikatele v oblasti zemědělství, podpora vzdělávání pracovníků v zemědělské oblasti

Specifický cíl: Rozvoj agroturistiky

Realizační indikátory:

Opatření: Podpora výstavby a modernizace ubytovacích a doprovodných kapacit

Důležitým faktorem pro udržitelné hospodaření v zemědělství je diverzifikace zemědělských činností. Tradiční zemědělské hospodaření je vhodné doplnit dalšími aktivitami jako je např. agroturistika, hipoturistika, ekologické zemědělství či alternativní využití nevyužívaných zemědělských areálů například pro tradiční drobné řemeslné výroby apod. Tyto činnosti mohou být zdrojem dalších příjmů pro zemědělce a také zdrojem nových pracovních příležitostí. Řada místních zemědělců disponuje objekty, které nevyužívá pro hospodářskou činnost. Jednou z možností je z tohoto prostoru vybudovat ubytovací zařízení s možností agroturistiky. Agroturistika je specifickou formou venkovské turistiky, kterou ocení lidé, kteří se chtějí ve svých volných chvílích vrátit k méně hektickému životnímu stylu do bezprostřední blízkosti přírody a zvířat. Pro zemědělce je vybudování ubytovacího zařízení zdrojem dalších příjmů a zhodnocením vlastní nemovitosti. Rozvoj agroturistiky s sebou nese i rozvoj obcí, rozvoj společenského a spolkového života v obcích, využívání kulturního a historického dědictví a v neposlední řadě i tvorbu pracovních příležitostí.

Vhodnými aktivitami je podpora výstavby, přestavby a modernizace ubytovacích zařízení včetně vybavení a podpora výstavby a modernizace doprovodných zařízení jako jsou půjčovny sportovních potřeb a sportovních zařízení.

Opatření je v souladu s Programem rozvoje Jihočeského kraje 2014-20, Opatření 1.5 Rozvoj a diverzifikace zemědělství, lesnictví a rybářství a podpora zpracování a odbytu místní produkce, zejména ve venkovských oblastech, zejména s aktivitou: Rozvoj agroturistiky v lokalitách, kde k tomu jsou vhodné předpoklady.

Opatření: Propagace agroturistiky

Na území regionu je již několik zemědělských podnikatelů, kteří v rámci své diverzifikace nabízejí ubytovací služby spojené s agroturistikou. Avšak bez potřebné propagace a zviditelnění nepřinese agroturistika zisk ani majiteli ani obci. Proto je zásadním krokem se o propagaci agroturistiky a

kompletně celé venkovské turistiky dobře postarat a vhodnými aktivitami docílit záměru tohoto opatření.

Vhodnými aktivitami je propagace místních ubytovacích zařízení, které nabízejí možnosti agroturistiky a to prostřednictvím různých propagačních aktivit a projektů.

Opatření je v souladu s Programem rozvoje Jihočeského kraje 2014-20, Opatření 1.5 Rozvoj a diverzifikace zemědělství, lesnictví a rybářství a podpora zpracování a odbytu místní produkce, zejména ve venkovských oblastech, zejména s aktivitou: Rozvoj agroturistiky v lokalitách, kde k tomu jsou vhodné předpoklady.

Specifický cíl: Podpora spolupráce zemědělců, zpracování a odbytu zemědělské produkce

Realizační indikátory:

Opatření: Podpora zpracování zemědělských produktů

Region MAS Lužnice má velký potenciál v zemědělství a jeho budoucnost a rozvoj je spatřován v podpoře zpracování místní produkce, přidávání hodnoty zemědělským produktům a jejím uváděním na trh. To nejen zlepšit odbyt samotné produkce, ale zároveň vytvoří prostor pro tvorbu nových pracovních míst ve zpracovatelském průmyslu. Opatření je zaměřeno na posílení místního zpracovatelského a zajištění tak odbytu místní zemědělské prvovýroby a tvorby pracovních příležitostí ve zpracovatelském průmyslu. Cílem opatření je zlepšení zpracování a marketingu místní zemědělské prvovýroby, zvyšování kvality výrobků, restrukturalizace a rozvoj zpracovatelských postupů a technologií, zvýšení konkurenceschopnosti, podpora inovačních procesů a lepší využívání tržních příležitostí.

Vhodnými aktivitami je podpora modernizace výrobních zařízení, zavádění nových technologií, zlepšení a racionalizace postupů zpracování zemědělských produktů, investice ke zlepšování a monitorování kvality potravinářských výrobků a zavádění technologií šetrných k životnímu prostředí.

Opatření je v souladu s Programem rozvoje Jihočeského kraje 2014-20, Opatření 1.5 Rozvoj a diverzifikace zemědělství, lesnictví a rybářství a podpora zpracování a odbytu místní produkce, zejména ve venkovských oblastech, zejména s aktivitou: Podpora zavádění nových nástrojů managementu, marketingu a odbytu u zemědělských a potravinářských výrobků

Opatření: Propagace místní produkce

Na trhu je zapotřebí stále hledat nové odbytové možnosti pro zemědělskou produkci a tím rozšiřovat počet možných zákazníků a zájemců o vše, co zemědělské podniky mohou v daných podmínkách nabídnout. Vhodnou aktivitou podpory výroby a spotřeby místní produkce a k zajištění potravinové kvality a bezpečnosti je podpora tvorby a prodeje místní produkce prostřednictvím regionálních značek. Značení regionálních výrobků je zárukou původu a kvality a pomáhá při jejich prodeji jak mezi místními obyvateli, tak mezi návštěvníky regionu. Na území MAS Lužnice je možné regionální značku získat. Používá ji zatím pouze málo producentů. Rozšíření značení by posílilo význam regionální značky a také pomohlo místním producentům ke zvyšování jejich obratu a zvýšení jejich konkurenceschopnosti.

Vhodnými aktivitami je podpora odbytu místní produkce, propagace regionální značky, rozšíření regionálního značení a prezentace na mezinárodních i národních veletrzích.

Opatření je v souladu s Programem rozvoje Jihočeského kraje 2014-20, Opatření 1.5 Rozvoj a diverzifikace zemědělství, lesnictví a rybářství a podpora zpracování a odbytu místní produkce, zejména ve venkovských oblastech, zejména s aktivitou: Podpora dalšího rozvoje regionálních značek.

Opatření: Podpora přímého prodeje místních produktů

Pro další rozvoj zemědělské činnosti a zvýšení konkurenceschopnosti zemědělců v regionu je vhodné podpořit rozvoj nabídky domácí produkce a jejího prodeje dříve tradičními formami jako je prodej ze dvora, farmářské trhy, mléčné automaty nebo pojízdné prodejny.

Vhodnými aktivitami je podpora prodeje místních produktů prostřednictvím pojízdných prodejen, farmářských trhů, prodeje ze dvora, mléčných automatů apod.

Opatření je v souladu s Programem rozvoje Jihočeského kraje 2014-20, Opatření 1.5 Rozvoj a diverzifikace zemědělství, lesnictví a rybářství a podpora zpracování a odbytu místní produkce, zejména ve venkovských oblastech, zejména s aktivitou: Podpora rozvoje nabídky v oblasti místní / domácí produkce a jejího prodeje.

Specifický cíl: Údržba krajiny

Realizační indikátory:

Opatření: Pozemkové úpravy

Opatření Pozemkové úpravy napomáhá k racionálnímu prostorovému uspořádání pozemků všech vlastníků půdy v daném katastrálním území. Slouží k realizaci potřebných opatření v území. Je to zejména opatření ke zpřístupnění pozemků, protierozní opatření pro ochranu půdního fondu, vodohospodářská opatření sloužící k neškodnému odvedení povrchových vod a ochraně území před záplavami, opatření k ochraně a tvorbě životního prostředí a zvýšení ekologické stability krajiny.

Vhodnými aktivitami je podpora realizace pozemkových úprav.

Opatření je v souladu s Programem rozvoje Jihočeského kraje 2014-20, Opatření 4.2 Prevence rizik, zejména s aktivitou: Podpora realizace protipovodňových opatření (opatření v krajině) zejména formou komplexních pozemkových úprav a dalších opatření.

Opatření: Údržba neobdělávaných zemědělských ploch

Neobdělávané zemědělské plochy, které nejsou nijak udržované jsou významným zdrojem plevelů, které pak zvyšují zaplevelenost okolních polí. Současně mají negativní vliv na celkový vzhled krajiny a tím i na cestovní ruch. Mohou přispívat k rozvoji alergií.

Vhodnými aktivitami je podpora držby neobdělávaných zemědělských ploch.



Opatření je v souladu s Programem rozvoje Jihočeského kraje 2014-20, Opatření 1.5 Rozvoj a diverzifikace zemědělství, lesnictví a rybářství a podpora zpracování a odbytu místní produkce, zejména ve venkovských oblastech, zejména s aktivitou: Podpora fungování zemědělství jako významného krajinnotvorného prvku.

2.2 Strategický cíl: Rozvoj lesnictví

Na území regionu jsou významné rozlohy lesů. Jedná se o důležitý potenciál jak z hlediska ekonomického, tak z hlediska cestovního ruchu a rekreace obyvatel regionu. Nejen v souvislosti s rozvojem turistiky by měly být podporovány projekty na opravy lesních cest a lesnické infrastruktury, výsadbu nových lesních porostů a modernizace lesnické techniky.

Specifický cíl: Vytvořit silné lesnické odvětví a modernizovat lesnické podniky

Realizační indikátory:

Opatření: Investice do lesní infrastruktury

Lesní infrastruktura v regionu je celkově zanedbaná a potřebuje významnou pozornost. Lesní infrastruktura je prioritně určena k odvozu dříví, dopravě osob a materiálu a pro průjezd speciálních vozidel, v druhé řadě je využívána v hojné míře turisty. Opatření je zaměřeno na výstavbu, modernizaci, rekonstrukci a celkové opravy lesních cest, zařízení upravujících vodní režim v lesích, meliorací a retenčních nádrží a ostatních infrastrukturních objektů a zařízení sloužících lesnímu hospodářství. Dále budou podporovány činnosti vedoucí ke zvyšování společenské hodnoty lesů, které zároveň přispívají k ochraně vod, půd a lesního prostředí před neukázněným pohybem návštěvníků lesa.

Vhodnými aktivitami je podpora výstavby nebo opravy lesních komunikací, zařízení upravujících vodní režim v lesích a objektů sloužících lesnímu hospodářství a činností vedoucích ke zvyšování společenské hodnoty lesů.

Opatření je v souladu s Programem rozvoje Jihočeského kraje 2014-20, Opatření 1.5 Rozvoj a diverzifikace zemědělství, lesnictví a rybářství a podpora zpracování a odbytu místní produkce, zejména ve venkovských oblastech, zejména s aktivitou: Realizace investic do oblasti rozvoje moderních technologií v oblasti lesního hospodářství včetně jeho mimoprodukčních funkcí a včetně rozvoje cestovního ruchu (stroje a zařízení pro budování a údržbu lesních cest, turistické stezky a chodníky, meliorace, retenční nádrže, specializovaná zařízení pro turistiku, stroje a zařízení sloužící pro obnovu a výchovu lesních porostů a prvotní zpracování dříví a vedlejších produktů ekologickými technologiemi)

Opatření: Výsadba nových dřevin, obnova lesních porostů směrem k přirozené druhové skladbě

Na úrovni regionu je potřeba z hlediska dalšího rozvoje lesnictví postupovat dle platných a aktualizovaných lesních hospodářských plánů s cílem zajistit obhospodařování a obnovu lesů trvale udržitelným způsobem. Hospodaření v jihočeských lesích by mělo být realizováno s ohledem na potřebu zachování jejich biodiverzity, produkční schopnosti a regenerační kapacity. Zachování druhové skladby lesních porostů je zásadní, v některých částech regionu je naopak žádoucí obměna nepříznivé druhové skladby lesního porostu.

Vhodnými aktivitami je podpora výsadby nových dřevin, obnovy lesních porostů, produkčních funkcí lesa, zvyšování hospodářské hodnoty lesů a obnovy lesních porostů po kalamitách.

Opatření je v souladu s Programem rozvoje Jihočeského kraje 2014-20, Opatření 1.5 Rozvoj a diverzifikace zemědělství, lesnictví a rybářství a podpora zpracování a odbytu místní produkce, zejména ve venkovských oblastech, zejména s aktivitou: Podpora trvale udržitelného, ekologicky příznivého obhospodařování lesů na území kraje, rozvoj mimoprodukčních funkcí lesa, podpora navýšení ploch pozemků určených k plnění funkcí lesa v lokalitách, kde je to vhodné (s ohledem na ochranu vzácných bezlesých stanovišť) - zvláště v méně lesnatých částech kraje, Podpora obměny nepříznivé druhové skladby lesních porostů v některých částech regionu a Podpora zvyšování hospodářské hodnoty lesů při současném respektování a aplikaci přírodě blízkých způsobů hospodaření v jihočeských lesích.

Opatření: Modernizace technického vybavení

V regionu hraje lesnictví poměrně důležitou roli. S lesním hospodařením je spojena funkce krajinná a rekreační. Je však nutné více podpořit navazující průmysl. Technická úroveň vybavení je zastaralé a nevyhovující, které je dáno nízkou mírou investic v lesnických podnicích. Nutným krokem je modernizace současného technického vybavení pro hospodaření v lesích a využívání moderních metod a postupů, které umožní hospodaření v souladu s požadavky ochrany životního prostředí. Opatření je zaměřeno na pořízení strojů a zařízení pro budování a údržbu lesních cest, stezek a chodníků, meliorací, retenčních nádrží, strojů a zařízení sloužících pro obnovu a výchovu lesních porostů, stroje a zařízení na výrobu materiálu pro obnovu a výchovu lesních porostů a prvotní zpracování dříví ekologickými technologiemi a na pořízení a modernizaci technologií, které umožní zpracování a využití zůstatkové biomasy pro energetické a jiné účely. Nové technické vybavení bude modernější a šetrnější k životnímu prostředí.

Vhodnými aktivitami je podpora modernizace a pořízení nového technického vybavení pro hospodaření v lesích a technologií zpracovávající zůstatkovou biomasu.

Opatření je v souladu s Programem rozvoje Jihočeského kraje 2014-20, Opatření 1.5 Rozvoj a diverzifikace zemědělství, lesnictví a rybářství a podpora zpracování a odbytu místní produkce, zejména ve venkovských oblastech, zejména s aktivitou: Realizace investic do oblasti rozvoje moderních technologií v oblasti lesního hospodářství včetně jeho mimoprodukčních funkcí a včetně rozvoje cestovního ruchu (stroje a zařízení pro budování a údržbu lesních cest, turistické stezky a chodníky, meliorace, retenční nádrže, specializovaná zařízení pro turistiku, stroje a zařízení sloužící pro obnovu a výchovu lesních porostů a prvotní zpracování dříví a vedlejších produktů ekologickými technologiemi).

Opatření: Sdružování vlastníků lesů pro kvalitní údržbu území

Obnovou vlastnických práv u nás došlo ke značnému rozdrobení vlastnictví. Problém drobných lesů spočívá především v nemožnosti hospodaření podle principu trvalosti a vyrovnanosti všech činností a funkcí lesa. Opatření je zaměřeno na sdružování drobných vlastníků za účelem minimalizace zanedbávání a zhoršování stavu lesa, respektive ohrožení plnění produkčních a mimoprodukčních funkcí lesa. Cílem opatření je zajištění odpovídajícího plnění všech funkcí lesa, obhospodařování lesa odborným personálem, plnění povinností vyplývajících z lesního zákona a zlepšování stavu lesních porostů.

Vhodnými aktivitami je podpora sdružování vlastníků lesů za účelem kvalitní údržby území.

Opatření je v souladu s Programem rozvoje Jihočeského kraje 2014-20, Opatření 1.5 Rozvoj a diverzifikace zemědělství, lesnictví a rybářství a podpora zpracování a odbytu místní produkce, zejména ve venkovských oblastech.

Specifický cíl: Ochrana životního prostředí

Realizační indikátory:

Opatření: Ochrana lesní zvěře

Ochranou lesní zvěře se zabývají myslivecká sdružení. Hlavním posláním mysliveckých sdružení je zachování a ochrana přírody a krajiny a v ní volně žijící zvěře a myslivost s řadou činností na úseku chovu a ochrany zvěře.

Vhodnými aktivitami je podpora investičních i neinvestičních (vzdělávacích) projektů mysliveckých sdružení.

Opatření je v souladu s Programem rozvoje Jihočeského kraje 2014-20, Opatření 1.5 Rozvoj a diverzifikace zemědělství, lesnictví a rybářství a podpora zpracování a odbytu místní produkce, zejména ve venkovských oblastech.

Opatření: Ochrana stromů a rostlin

Pozornost je věnována i problematice ochrany stromů a lesních rostlin jednak před škůdci, lesní zvěří, živelnými kalámitami i před turisty. Usměrněním návštěvnosti lesa tak, aby byly sníženy negativní dopady na lesní prostředí, se zabývá opatření: Investice do lesní infrastruktury. Důležitá je ochrana před škůdci. Zanedbání ochrany lesa proti kůrovci vede k jeho rychlému namnožení a vzniku kalamity, která má za následek nejen poškození lesa, ale i pokles zpeněžení těžebního dříví. Nejúčinnější obranou před vznikem kůrovcové kalamity je důsledná prevence, která spočívá především ve včasném zpracování podzimních a zimních větrných a sněhových kalámit, kontrole vytypovaných rizikových lokalit a instalaci odpovídajícího počtu lapáků a feromonových lapačů do ohrožených porostů.

Vhodnými aktivitami je podpora opatření vedoucí k ochraně stromů a lesních rostlin.

Opatření je v souladu s Programem rozvoje Jihočeského kraje 2014-20, Opatření 1.5 Rozvoj a diverzifikace zemědělství, lesnictví a rybářství a podpora zpracování a odbytu místní produkce, zejména ve venkovských oblastech.

3 Klíčová oblast infrastruktura a životní prostředí

3.1 Strategický cíl: Rozvoj infrastruktury v regionu

V této oblasti je zájem zacílen hlavně na řešení problematiky spojené se stavem místních komunikací a dopravní obslužností. Další prioritou je snaha o zlepšení stavu bydlení a vzhledu obcí. Z technické infrastruktury je stěžejní řešení otázek spojených s infrastrukturou vodohospodářskou.

Specifický cíl: Zlepšení stavu místních a účelových komunikací

Realizační indikátory:

610106	Délka nových místních (městských) komunikací celkem - 50 km
610107	Délka rekonstruovaných místních (městských) komunikací celkem - 100 km
610110	Délka nově vybudovaných cyklostezek a cyklotras - 10 km
610114	Délka rekonstruovaných cyklostezek a cyklotras - 10 km

Opatření: Oprava a rekonstrukce stávajících a výstavba nových místních a účelových komunikací

Současný stav a parametry silnic regionu MAS Lužnice velmi často neodpovídají jejich dopravnímu významu. Mezi časté dopravní závady patří zejména špatný technický stav komunikací, nedostatečná šířka vozovky, absence krajní části pozemní komunikace, případně svodidel, únosnost, stav mostů a jejich podjezdů, nevhodné trasování v blízkosti sídel a nedokonalé dopravní značení ohrožující bezpečnost silničního provozu. Území MAS Lužnice je častým cílem turistů a i stav komunikací vytváří povědomí o regionu. Opatření je zaměřeno na postupné zlepšování kvality a bezpečnosti pozemních komunikací a sídel, která jsou komunikací dotčená.

Vhodnými aktivitami je oprava a rekonstrukce stávajících a výstavba nových místních a účelových komunikací.

Opatření je v souladu s Programem rozvoje Jihočeského kraje 2014-20, Opatření 2.2 Vnitřní dopravní dostupnost a obslužnost regionu, zejména s aktivitou: Rekonstrukce a další úpravy silniční sítě.

Opatření: Výstavba a rekonstrukce doprovodných staveb (mostky, propustky)

Nedílnou součástí komunikací jsou drobné, ale důležité doprovodné stavby, jedná se konkrétně o mostky a propustky. Funkčnost těchto staveb je zásadní zejména při prudkých a déle trvajících deštích. Špatný technický stav mostků zapříčiňuje mimo jiné i sníženou únosnost těchto mostků. Řada mostků a propustí byla v minulosti opravena, ale značná část na rekonstrukci čeká. Jsou zde i takové, které se časem prakticky ztratily a čekají na znovuoživení nebo na zcela nové vybudování. Opatření je zaměřeno na bezpečnost při provozu na komunikacích i na bezproblémové zvládnání přívalových dešťů.

Vhodnými aktivitami je rekonstrukce nebo nová výstavba mostků a propustí.

Opatření je v souladu s Programem rozvoje Jihočeského kraje 2014-20, Opatření 2.2 Vnitřní dopravní prostupnost a obslužnost regionu, zejména s aktivitou: Rekonstrukce a další úpravy silniční sítě.

Opatření: Budování a rozvoj cyklostezek pro místní obyvatele

Cyklostezky nejsou doménou jen turistů. Jsou důležitým prvkem v dnešním moderním pojetí životního stylu a rozvoje ekologických forem dopravy. Cyklostezky v regionu by byly využívány pro cestu do zaměstnání, škol, za zábavou. Náš region je také značně navštěvován turisty, zejména těmi, kteří dávají přednost aktivní formě dovolených. Mnoho místních komunikací je vedeno jako „cyklotrasy“, ale provoz je zde tak velký, že je zde jízda na kole velmi nebezpečná. Také mnoho těchto komunikací neodpovídá po technickém stavu podobě cyklostezek. Opatření je zaměřené na budování a rozvoj cyklistických stezek, případně cyklistických pruhů na komunikacích včetně jejich značení a doprovodné infrastruktury. Zásadním cílem opatření je bezpečnost místních obyvatel při jízdě na kole za účelem uspokojování kulturních, rekreačních a společenských potřeb místních obyvatel a návštěvníků regionu.

Vhodnými aktivitami je budování a rozvoj cyklostezek, případně cyklistických pruhů.

Opatření je v souladu s Programem rozvoje Jihočeského kraje 2014-20, Opatření 2.2 Vnitřní dopravní prostupnost a obslužnost regionu, zejména s aktivitou: Podpora výstavby a údržby cyklistických stezek.

Opatření: Opravy a výstavba chodníků

Stav chodníků je v regionu poměrně vyhovující. Mnoho obcí opravy chodníků řešilo v minulém programovacím období, ale stále je v řadě obcí potřeba se opravy nebo nové výstavby chodníků ujmout. Měl by být kladen důraz zejména na bezpečnost chodců zvláště na chodnících v těsné blízkosti silnic.

Vhodnými aktivitami je opravy a výstavba chodníků, včetně doprovodných prvků (zábradlí, apod.).

Opatření je v souladu s Programem rozvoje Jihočeského kraje 2014-20, Opatření, zejména s aktivitou: Realizace cílů v oblasti zvyšování bezpečnosti dopravy na území regionu v souladu se Strategií bezpečnosti silničního provozu (např. zvyšování bezpečnosti železničních přejezdů, preference kruhových křižovatek, odstraňování bodových závad, realizace opatření pro zklidňování dopravy a zvyšování bezpečnosti chodců a cyklistů, rozvoj dopravní výchovy, rozvoj dopravní telematiky apod.)

Opatření: Obnova dopravního značení a zvýšení počtu dopravně bezpečnostních prvků

Dopravní značení na hlavních tazích je vyhovující. Problémy přetrvávají na komunikacích nižšího významu. Prioritou tohoto opatření je zkvalitnění dopravní infrastruktury obcí a vytvoření bezpečnějších podmínek chodců a ostatních účastníků silničního provozu na pozemních komunikacích osazením nového dopravního značení a nových bezpečnostních prvků.

Vhodnými aktivitami je zřízení a úpravu přechodů pro chodce včetně zabezpečení bezbariérového užívání přechodů osobami se zdravotním postižením, světelná signalizace, vodorovné a svislé dopravní značení, osazení zpomalovacích prahů, dopravních zrcadel, osazení svodidel nebo zábradlí nebo pořízení ukazatelů měření rychlosti.

Opatření je v souladu s Programem rozvoje Jihočeského kraje 2014-20, Opatření 2.2 Vnitřní dopravní prostupnost a obslužnost regionu, zejména s aktivitou: Realizace opatření vedoucích ke zvyšování bezpečnosti provozu.

Opatření: Oprava a rekonstrukce veřejného osvětlení

Veřejné osvětlení, v majetku obcí, je zásadním prvkem bezpečnosti silničního provozu a chodců na pozemních komunikacích. Oprava a samotný provoz osvětlení je finančně velmi nákladný. Současný stav veřejného osvětlení většiny obcí je zastaralý a vyžaduje rozsáhlé rekonstrukce. Zásadním důvodem je vytvoření bezpečnějších podmínek chodců a ostatních účastníků silničního provozu na pozemních komunikacích v obcích a snížení energetické náročnosti provozu a snížení finančních nákladů na provoz veřejného osvětlení.

Vhodnými aktivitami je výměna vedení a sloupů veřejného osvětlení nebo osazením nových koncových svítidel sloupů případně žárovek veřejného osvětlení, případně rozšíření stávajícího veřejného osvětlení (zejména v souvislosti s novou výstavbou).

Opatření je v souladu s Programem rozvoje Jihočeského kraje 2014-20, Opatření 2.2 Vnitřní dopravní prostupnost a obslužnost regionu, zejména s aktivitou: Realizace opatření vedoucích ke zvyšování bezpečnosti provozu.

Opatření: Pravidelná údržba místních a účelových komunikací a jejich okolí

Celoroční údržba místní a účelové komunikace spadá do kompetence dané obce. Není velký problém s údržbou těchto komunikací a chodníků v menších obcích, zásadní práci mají s tímto problémem větší obce a města. Je zapotřebí, aby obce měly potřebné technické zázemí a vybavení na zvládnání pravidelných údržbových činností.

Vhodnými aktivitami je nákup mechanizace na údržbu komunikací.

Opatření je v souladu s Programem rozvoje Jihočeského kraje 2014-20, Opatření, zejména s aktivitou:

Specifický cíl: Modernizace vodovodů a kanalizací

Realizační indikátory:

231500	Počet obyvatel nově připojených na vodovod - 300
230800	Počet rekonstruovaných a nových úpravěn pitné vody - 1
230600	Počet nových, rekonstruovaných a intenzifikovaných ČOV nad 2000 EO - 2
231300	Počet ekvivalentních obyvatel nově připojených na vyhovující ČOV – 1500

232000

Délka nových/rekonstruovaných vodovodních sítí

Opatření: Rekonstrukce, opravy a výstavba vodovodů

Počet obyvatel zásobovaných vodou z vodovodu je srovnatelný s průměrnými hodnotami v ČR. Nenapojené domácnosti na vodovodní síť si zajišťují zásobování vodou individuálně z vlastních zdrojů. Toto opatření je zaměřeno na doplnění, modernizaci a rekonstrukci současných vodovodů pro splnění požadavků v oblasti kvality a bezpečnosti pitné vody a na rozvoj vodovodů v obcích, které v současné době nemají veřejný vodovod. Obce, které doposud nemají vodovod, jsou většinou malé a místy rozlehlé, bez snadno dostupných zdrojů pitné vody dostatečné kvality a vydatnosti. Pro takové obce může být v některých případech ekonomicky výhodnější individuální řešení z vlastních zdrojů než výstavba veřejného vodovodu. Existují však obce, ve kterých není možné využít místní zdroje a ve kterých je nutné hledat možnost výstavby vodovodu nebo jinou formu zajištění pitné vody.

Vhodnými aktivitami je postupné doplňování, modernizace a rekonstrukce současných vodovodů a výstavba nových vodovodů (včetně doprovodných investic).

Opatření je v souladu s Programem rozvoje Jihočeského kraje 2014-20, Opatření 2.3 Technická infrastruktura, zejména s aktivitou: Postupná realizace doplňování, modernizace a rekonstrukce současných vodovodů na území kraje.

Opatření: Rekonstrukce, opravy a výstavba kanalizací

Jen malá část obcí má vyřešen odvod odpadních vod. Tyto obce mají většinou kanalizaci, která zajišťuje odvádění nejen splaškových, ale i dešťových vod. Tyto kanalizace jsou po technické stránce většinou nevyhovující, neboť způsobují, stejně jako absence kanalizační sítě, průsak odpadních vod do podloží a tím je ovlivněna kvalita podzemních a povrchových vod, a tím i kvalita krajiny a přírodního prostředí. Tato problematika je stěžejní a měla by být náležitě řešena.

Vhodnými aktivitami je budování nové kanalizační sítě, dostavby stávající kanalizační sítě a případně k provedení oprav a rekonstrukcí stávajících systémů, včetně souvisejících zařízení.

Opatření je v souladu s Programem rozvoje Jihočeského kraje 2014-20, Opatření 2.3 Technická infrastruktura, zejména s aktivitou: Podpora realizace opatření pro výstavbu nové kanalizační sítě, dostavbu stávající kanalizační sítě a postupnou rekonstrukci stávající kanalizační sítě v souladu s Plánem rozvoje vodovodů a kanalizací na území Jihočeského kraje a jeho aktualizacemi.

Opatření: Výstavba a údržba čistíren odpadních vod nebo alternativních způsobů čištění

Řešení kanalizace a čištění odpadních vod ve většině obcí je nevyhovující nebo zcela chybí. Je vyžadováno komplexní řešení kanalizačních systémů - kanalizační síť v napojení na čistírnu odpadních vod. V lokalitách, kde nelze odpadní vodu odvést kanalizační sítí do společné čistírny odpadních vod, je vhodným řešením domovní čistírny odpadních vod.

Vhodnými aktivitami je výstavba a údržba čistíren odpadních vod a budování alternativních způsobů čištění.

Opatření je v souladu s Programem rozvoje Jihočeského kraje 2014-20, Opatření 2.3 Technická infrastruktura, zejména s aktivitou: Podpora realizace opatření pro výstavbu nové kanalizační sítě, dostavbu stávající kanalizační sítě a postupnou rekonstrukci stávající kanalizační sítě v souladu s Plánem rozvoje vodovodů a kanalizací na území Jihočeského kraje a jeho aktualizacemi.

Opatření: Ochrana zdrojů pitné vody

Na území MAS Lužnice je několik zdrojů pitné vody. Je zásadní zajistit kvalitu a dostatek pitné vody pro běžný život i pro období sucha.

Vhodnými aktivitami je realizace opatření pro zlepšení kvality povrchových i podzemních vod.

Opatření je v souladu s Programem rozvoje Jihočeského kraje 2014-20, Opatření 2.3 Technická infrastruktura, zejména s aktivitou: Podpora realizace opatření pro zlepšení kvality povrchových i podzemních vod na území kraje.

Opatření: Výstavba a obnova vodárenských zařízení

Na území MAS Lužnice působí v současné době řada provozovatelů vodovodů. Vodovody a kanalizace na území regionu velmi často vlastní a provozují samotné obce. Provozovatelé se zabývají výrobou a dodávkou pitné vody pro obyvatele a ostatní odběratele, odváděním a čištěním odpadních vod a ostatní odbornou činností s tím související, např. výstavbou nových vodohospodářských zařízení, opravou a údržbou stávajících zařízení.

Vhodnými aktivitami je nová výstavba a obnova stávajících vodárenských zařízení.

Opatření je v souladu s Programem rozvoje Jihočeského kraje 2014-20, Opatření 2.3 Technická infrastruktura, zejména s aktivitou: Podpora realizace opatření pro zlepšení kvality povrchových i podzemních vod na území kraje.

Specifický cíl: Rozvoj dopravní obslužnosti

Realizační indikátory:

6102141 Počet nově pořízených ekologických vozidel ve veřejné dopravě - 2

Opatření: Podpora a udržení veřejné autobusové a železniční dopravy

Systém veřejné dopravy představuje důležitý aspekt sociální politiky a vyváženého regionálního a udržitelného rozvoje. Občan, který nemůže používat individuální automobilovou dopravu, se musí dostat do školy a školských zařízení, k lékaři, k úřadům, k soudům, do zaměstnání a to za cenu, která bude pro něj přijatelná. Rozvoj veřejné dopravy přispívá ke snížení negativních vlivů dopravy na životní prostředí, snížení zatížení dopravních uzlů a omezuje individuální automobilovou dopravu. Kvalitní veřejná doprava významně přispívá i k rovnoměrnému regionálnímu rozvoji, má vliv např. na zaměstnanost a zabraňuje vysídlování venkovských oblastí. Při řešení dopravní obslužnosti v regionu

je limitem mnohdy velmi řídké osídlení a nízký počet vyjíždějících osob, což musí být kompenzováno příspěvkem pro provozovatele dopravních služeb.

Vhodnými aktivitami je podpora udržení autobusové a železniční dopravy.

Opatření je v souladu s Programem rozvoje Jihočeského kraje 2014-20, Opatření 2.2 Vnitřní dopravní prostupnost a obslužnost regionu, zejména s aktivitou: Podpora projektů vedoucích k další optimalizaci dopravní obslužnosti regionu.

Opatření: Podpora alternativních dopravců

Podpora malých dopravců je jednou z možností, jak zachovat veřejnou dopravu v regionu. Další možností je využívání tzv. spojů na zavolání s využitím mikrobusů.

Vhodnými aktivitami je podpora alternativních dopravců.

Opatření je v souladu s Programem rozvoje Jihočeského kraje 2014-20, Opatření 2.2 Vnitřní dopravní prostupnost a obslužnost regionu, zejména s aktivitou: Podpora projektů vedoucích k další optimalizaci dopravní obslužnosti regionu.

Opatření: Opravy, rekonstrukce a výstavba autobusových zastávek

Autobusové zastávky by měly být pro obyvatele, které využívají veřejnou dopravu nebo pro turisty místem, kde se cítí příjemně a bezpečně. Jedním z aspektů opravy autobusových zastávek je zvýšení atraktivity místa pro turisty a občany. Dalším pohledem je podpora rozvoje dopravní infrastruktury a případné omezení individuální automobilové dopravy. Opravami nebo novými výstavbami autobusových zastávek se zajistí, aby nástupiště pro cestující bylo bezbariérové, jednak pro osoby se zdravotním postižením nebo pro maminky s kočárky.

Vhodnými aktivitami je oprava, rekonstrukce nebo výstavba autobusových zastávek.

Opatření je v souladu s Programem rozvoje Jihočeského kraje 2014-20, Opatření 2.2 Vnitřní dopravní prostupnost a obslužnost regionu.

Specifický cíl: Zlepšování stavu veřejných budov a prostranství

Realizační indikátory:

330103	Počet projektů zvyšující atraktivitu bydlení v území
331300	Plocha revitalizovaného území
332120	Plocha nových, regenerovaných nebo revitalizovaných objektů celkem

Opatření: Opravy, rekonstrukce, modernizace a nová výstavba veřejných budov

Veřejná budova je budova postavená pro podporu veřejné infrastruktury a na zajištění občanského vybavení a služeb v obcích v oblasti veřejné správy, školství, zdravotnictví, kultury, sociálních služeb, spolkových činností, předškolní a mimoškolní péče o děti, základní obchodní infrastruktury,

tělovýchovy a sportu. Jedním z mnoha důležitých kroků, jak zajistit zlepšení kvality života obyvatel v sídlech regionu a zamezit odlivu obyvatel z obcí je zaměření se na zkvalitnění vybavenosti obce právě v oblasti veřejné správy, kultury a spolkových činností, zajištění zázemí pro aktivity místních společenských, kulturních, zájmových a sportovních spolků.

Aby byly v obcích zachovány určité tradice a zvyky a utužovány sousedské vztahy, musí zde být k dispozici prostor pro setkávání. V tomto opatření se nejedná pouze o zajištění chodu veřejné správy zvelebováním budov obecních úřadů, ale jde také o modernizaci, rekonstrukci nebo novou výstavbu kluboven, kulturních domů, knihoven, mateřských škol a základních škol včetně doprovodných stravovacích zařízení, sportovišť, tělocvičen, informačních a školících center nebo ordinací lékařů.

Vhodnými aktivitami je oprava, rekonstrukce, modernizace a nová výstavba veřejných budov. Opatření je v souladu s Programem rozvoje Jihočeského kraje 2014-20, Opatření 3.2 Kvalitní zázemí, vybavenost a služby pro volný čas a rozvoj občanské společnosti.

Opatření: Opravy, rekonstrukce památek a sakrálních staveb

Náš region disponuje velice významným hmotným i nehmotným kulturním dědictvím. Architektonická ochrana, rekonstrukce přírodních a kulturních a sakrálních památek a otevření památek veřejnosti je jedním z kroků, jak přilákat do regionu turisty a zajistit zlepšení vzhledu obcí a jejich okolí. Nosným prvkem opatření je zaměření se na zlepšení kvality života zvýšením povědomí o kulturních hodnotách prostředí a jejich obnovou a rehabilitací, čímž se zachová historický ráz obce a dědictví našich předků pro další generace.

Vhodnými aktivitami je obnova a rekonstrukce památek (kulturních památek, památkových rezervací, památkových zón, kulturních prvků vesnic a krajiny, památek místního významu, historických parků, zahrad, alejí a skupin stromů).

Opatření je v souladu s Programem rozvoje Jihočeského kraje 2014-20, Opatření 3.2 Kvalitní zázemí, vybavenost a služby pro volný čas a rozvoj občanské společnosti.

Opatření: Údržba, obnova a rekonstrukce veřejných prostranství

Veřejná prostranství jsou důležitá nejen z hlediska občanské vybavenosti, ale také ve vazbě na rozvoj podnikatelských aktivit. V mnoha obcích regionu se nachází neestetická veřejná prostranství s nevyhovující zelení, nedostatečnou bezbariérovostí, se zvýšenou nehodovostí chodců z důvodu neexistence chodníků, neodpovídající požadavků občanů ke konání kulturních a společenských akcí.

Vhodnými aktivitami je údržba, obnova a rekonstrukce veřejných prostranství:

- úprava, obnova či výsadba veřejné zeleně, zvýšení podílu nezpevněných travnatých ploch;
- parkové úpravy včetně pořízení a obnovy městského mobiliáře;
- výstavba, rekonstrukce a technické zhodnocení dopravní infrastruktury, např. parkovacích ploch, pěších komunikací, chodníků, cyklistických stezek, veřejných prostranství, vybudování protihlukových stěn, autobusových čekáren;
- výstavba, rekonstrukce a technické zhodnocení technické infrastruktury, např. zařízení na odtok přívalových vod a další protipovodňová zařízení, dešťová kanalizace, opatření na odstranění

vrchního vedení napětí a jeho nahrazení kabelovým vedením, výstavba a modernizace veřejného osvětlení, zavlažovací systémy;

- budování či modernizace nekomerčních volně přístupných rekreačních ploch, včetně úprav a zřizování dětských hřišť, vodních ploch a dalších ploch pro veřejné rekreační a sportovní využití;
- zřizování a úpravy vodních zdrojů, např. vrt pro využití zavlažování veřejného prostranství.

Opatření je v souladu s Programem rozvoje Jihočeského kraje 2014-20, Opatření 3.2 Kvalitní zázemí, vybavenost a služby pro volný čas a rozvoj občanské společnosti.

Specifický cíl: Podpora bydlení

Realizační indikátory:

331200	Počet regenerovaných bytů
330101	Počet projektů zlepšující stav bytových domů

Opatření: Výstavba, opravy a rekonstrukce bytových domů

Dostupnost bydlení v odpovídající velikostní struktuře a kvalitě je klíčovým faktorem pro stabilizaci obyvatelstva a zvýšení kvality života v regionu. Dostupnost a kvalita bydlení budoucích zaměstnanců je také jedním z důležitých faktorů, který zvažují investoři při rozhodování o volbě místa lokalizace zamýšlených investic. Naopak nedostatek příležitostí pro bydlení omezuje rozvoj místního společenství. Zejména mladí lidé musí nalézt dostupnou cestu k získání vlastního bydlení v obci, jinak hrozí nebezpečí, že se za bydlením odstěhují někam jinam. Přitom jde o skupinu lidí na počátku jejich ekonomické aktivity, která je klíčová pro další rozvoj obcí a regionu. Nová výstavba a rekonstrukce stávajících objektů musí směřovat k rozšíření nabídky, zejména o malometrážní byty (pro jednotlivce, bezdětné rodiny, seniory, svobodné lid), o byty v domech s pečovatelskou službou, o bydlení v obecních (nájemních) bytech.

Vhodnými aktivitami je výstavba, opravy a rekonstrukce bytových domů.

Opatření je v souladu s Programem rozvoje Jihočeského kraje 2014-20, Opatření 3.1 Kvalitní a dostupné veřejné služby, zejména s aktivitou: Podpora rozvoje bytové výstavby a modernizace stávající zástavby s cílem stabilizace sídelní struktury Jihočeského kraje

Opatření: Příprava pozemků a ZTV pro výstavbu RD a bytových domů

Pro další rozvoj obcí, který by zvrátil odliv zejména mladých lidí do měst je třeba mít připravené zasíťované pozemky. Vhodné připravené pozemky má pouze menší část obcí regionu. Opatření tedy přináší významnou přírůstkovou inovaci.

Vhodnými aktivitami je výkup pozemků, realizace základní technické vybavenosti, včetně projektové dokumentace.

Opatření je v souladu s Programem rozvoje Jihočeského kraje 2014-20, Opatření 2.3 Technická infrastruktura

3.2 Strategický cíl: Zlepšování stavu životního prostředí

Specifický cíl: Ochrana krajiny a zlepšování vzhledu obcí

Realizační indikátory:

240100	Plocha revitalizovaných území
240500	Počet realizovaných opatření v souvislosti s omezováním rizika povodní
250300	Celková délka revitalizovaného toku
250400	Celkový počet vysazených a ošetřených dřevin
250500	Celková délka zakládaného a regenerovaného stromořadí
251400	Počet realizovaných opatření v souvislosti s obnovou krajinných struktur

Opatření: Rozvoj a údržba zeleně v intravilánu obcí

Zeleň v intravilánu obcí má výrazné funkce rekreační, zdravotní, krajinnotvorné, ekologické, půdoochranné, vodohospodářské, estetické i okrasné. Má vliv na čistotu ovzduší a mikroklima, neboť snižuje prašnost a zvyšuje vlhkost vzduchu. Dále působí také jako tlumič nadměrného hluku, snižuje přílišnou hlučnost. V řadě obcí v území je však zezeň nedostatečná, nebo naopak ve špatném stavu a ohrožuje bezpečnost osob a majetku. Realizací tohoto opatření dojde k přírůstkové inovaci.

Vhodnými aktivitami je výsadba nových stromů, keřů, trávníků a okrasných květin, zdravotní řezy a kácení rizikových a starých dřevin, úpravy prostranství včetně drobných doprovodných staveb.

Opatření je v souladu s Programem rozvoje Jihočeského kraje 2014-20, Opatření 4.1 Péče o přírodu a krajinu a jejich šetrné využití, zejména s aktivitou: Revitalizace obecních rybníků a návsí

Opatření: Výsadba alejí a zeleně ve volné krajině

V době družstevního zemědělství došlo na území regionu k likvidaci mnoha polní cest, remízků a dalších zelených ploch ve volné krajině. Tato zezeň má přitom důležitou roli při ochraně krajiny před erozí a před povodněmi, zpomalení odtoku povrchové vody a její převedení do vody podzemní, zvýšení zásob podzemní vody, zlepšení mikroklimatu, zvýšení druhové rozmanitosti a ekologické stability krajiny, zlepšení krajinného rázu apod. Vedlejšími efekty je zvýšení turistické atraktivnosti krajiny. Realizací tohoto opatření dojde k významné inovaci.

Vhodnými aktivitami je výsadba soliterních dřevin, liniové a skupinové výsadby (včetně ovocných stromů tradičních krajových odrůd); zakládání liniových travních porostů, změna druhově chudých lučních společenstev na druhově bohaté za použití geneticky a stanovišti odpovídajícího osiva, terénní urovnávky.

Opatření je v souladu s Programem rozvoje Jihočeského kraje 2014-20, Opatření 4.1 Péče o přírodu a krajinu a jejich šetrné využití, zejména s aktivitou: Zvyšování ekologické stability zemědělské krajiny a přirozené biodiverzity a podpora opatření pro snižování rizika eroze půdy (v podmínkách Jihočeského kraje převážně vodního původu)

Opatření: Vytváření zelených oddělovacích pásů mezi obcí a zdroji znečištění ovzduší a hlukové zátěže

V obcích regionu většinou navazují zemědělské a průmyslové areály přímo na bytovou zástavbu nebo budovy a objekty občanské vybavenosti. Výsadbou izolační zeleně dojde ke snížení hlučnosti,lepší ovzduší, i celkového životního prostředí, a tím pádem i ke kvalitnějšímu životu obyvatel.

Vhodnými aktivitami je založení nebo obnova izolační zeleně oddělující obytnou zónu od komunikací a od průmyslových a zemědělských areálů.

Opatření je v souladu s Programem rozvoje Jihočeského kraje 2014-20, Opatření 2.2 Vnitřní dopravní prostupnost a obslužnost regionu, zejména s aktivitou: Snížování negativních vlivů dopravy na obyvatelstvo, životní prostředí a krajinu (protihluková opatření, související protipovodňová opatření ad.)

Opatření: Přírodě blízká protipovodňová opatření

V posledních letech se koncepce protipovodňové ochrany v Evropské unii přesouvá do oblastí přírodně blízkých protipovodňových opatření. Základní filozofie při zavádění těchto opatření je zajištění ochrany osob a majetku v kombinaci se zajištěním dobrého ekologického stavu vod a zlepšení ekologického stavu krajiny. Jde o opatření aplikovaná nejen na vodních tocích, ale i v okolních nivách a na celé ploše povodí, zejména v zemědělské krajině. V území regionu jde o nový přístup.

Vhodnými aktivitami je výstavba protierozních nádrží, zřizování zasakovacích pásů, průlehu a protierozních mezí, komplexní revitalizace koryta, zřizování ochranných nádrží nebo poldrů, apod.

Opatření je v souladu s Programem rozvoje Jihočeského kraje 2014-20, Opatření 4.2 Prevence rizik, zejména s komplexem aktivit: Ochrana před živelnými pohromami, zejména povodněmi.

Opatření: Podpora ochrany lesů

Lesy zauímají 35,26% plochy území regionu, což je výrazně více, než je republikový průměr (33,8%). Zvýšení odolnosti lesních ekosystémů, ekologické hodnoty a potenciálu lesních porostů, ochranu půdy a regulaci kvality a kvantity vody.

Vhodnými aktivitami je Zalesňování a zakládání lesů, Zavádění preventivních opatření v lesích, Obnova lesních porostů po kalamitách, Investice do ochrany melioračních a zpevňujících dřevin, Certifikace lesa

Opatření je v souladu s Programem rozvoje Jihočeského kraje 2014-20, Opatření 1.5 Rozvoj a diverzifikace zemědělství, lesnictví a rybářství a podpora zpracování a odbytu místní produkce, zejména ve venkovských oblastech, zejména s komplexem aktivit: Lesnictví. Opatření navazuje na CÍL 2.2 Strategického plánu rozvoje města Bechyně.

Opatření: Podpora managementu chráněných území

Na území regionu se nachází tato chráněná území: Borkovická blata, Nový rybník u Soběslavi, Černická obora, Černýšovické jalovce, Choustník přírodní rezervace, Přírodní park Plziny, Přírodní park Turovecký les, Kutiny, Kukle, Židova strouha, Kozlov – přírodní památka.

Vhodnými aktivitami je např. ruční i strojové kosení luk, rákosin, svahů a skalních výchozů kácení nevhodných dřevin likvidace náletových dřevin, invazních rostlin apod. výsadby domácích druhů dřevin ve volné krajině obnova tůní a mokřadů apod. podle platných plánů péče.

Opatření je v souladu s Programem rozvoje Jihočeského kraje 2014-20, Opatření 4.1 Péče o přírodu a krajinu a jejich šetrné využití, zejména s aktivitou: Zajištění odpovídající ochrany a managementu zvláště chráněných území.

Opatření: Výstavba nových a opravy a rekonstrukce stávajících rybníků a nádrží

Rybníky a vodní nádrže jsou významnými krajinnými prvky na území regionu, které mají i hospodářský efekt. Cílem opatření je udržení stávajících rybníků a vodních nádrží a výstavba nových s cílem posílení jejich hospodářské i rekreační funkce, zlepšování jakosti (čistoty) povrchových vod, zlepšování podmínek pro život vodní fauny, retenční schopnosti krajiny a podpory biodiverzity.

Vhodnými aktivitami je výstavba, obnova nebo rekonstrukce vodních nádrží, včetně jejich technického vybavení, odstraňování sedimentů ze dna rybníků.

Opatření je v souladu s Programem rozvoje Jihočeského kraje 2014-20, Opatření 1.5 Rozvoj a diverzifikace zemědělství, lesnictví a rybářství a podpora zpracování a odbytu místní produkce, zejména ve venkovských oblastech, zejména s aktivitou: Podpora obnovy a rekonstrukcí rybníků a rybníkářských soustav včetně jejich technického vybavení, realizace souvisejících protipovodňových opatření, odbahňování rybníků, vodních toků a nádrží.

Opatření: Výstavba, opravy a rekonstrukce vodotečí

Vodoteče významně ovlivňují schopnost krajiny zadržovat vodu, ale současně musí umožňovat udržitelné zemědělské a lesní hospodaření. V posledních 25 letech nebyla síť meliorací na území regionu prakticky vůbec udržována a obnovována. Opatření tak předpokládá revitalizace či renaturace vodních toků a údolních niv jako součástí protipovodňové ochrany nebo podpory krajinytvorných zemědělských činností podporujících biodiverzitu a kulturnost krajiny a chránící její ráz.

Vhodnými aktivitami je výstavba, oprava nebo kompletní rekonstrukce vodoteče, včetně obnovy zeleně, stavby podrobného odvodňovacího zařízení.

Opatření je v souladu s Programem rozvoje Jihočeského kraje 2014-20, Opatření 4.1 Péče o přírodu a krajinu a jejich šetrné využití, zejména s aktivitou: Zachování, případně obnovení přirozeného rázu vodních toků zejména ve volné krajině, zlepšování jakosti (čistoty) povrchových vod, zlepšování podmínek pro život vodní fauny, vyvážené využívání rybníků s ohledem na všechny složky vodního a pobřežního ekosystému, podpora trvale udržitelného využívání zdrojů podzemních vod.

Specifický cíl: Energetické úspory a ochrana ovzduší

Realizační indikátory:

360200	Počet podpořených projektů efektivní energie
360300	Zvýšení kapacit na výrobu energie z obnovitelných zdrojů
360600	Počet objektů využívající OZE

Opatření: Podpora ekologických způsobů vytápění

Podíl domácností napojených na plyn je v Jihočeském kraji nejnižší mezi všemi kraji v ČR. V obcích, kde není dostupný zemní plyn, mohou volit občané a organizace jako dodatekový zdroj energie různá moderní řešení.

Vhodnými aktivitami je modernizace stávajících kotlů na tuhá paliva, tepelná čerpadla, solární systémy na ohřev TUV a přitápění, využití rekuperačních technologií a plynofikace pro občany i firmy.

Opatření je v souladu s Programem rozvoje Jihočeského kraje 2014-20, Opatření 2.3 Technická infrastruktura, zejména s aktivitou: Podpora rozvoje plynofikace v místech, kde je tato energetická forma využitelná a ekonomicky výhodná, Podpora rozvoje obnovitelných zdrojů energie s přednostním využitím nikoliv na volných plochách (fotovoltaika), ale přednostně např. na výrobních závodech, v malospotřebitelských provozovnách apod., Využití sluneční energie v přiměřené míře (bez podpory živelného rozvoje solárních elektráren v otevřené krajině) – aplikace solárních kolektorů na střechy rodinných domů a budov pro přípravu teplé užitkové vody a přitápění (mimo jiné přispívá k prodloužení životnosti budov).

Opatření: Rozvoj a opravy systémů centrálního zásobování teplem

Zejména velké obce mají zavedeny systémy centrálního zásobování teplem, které jsou často ve špatném technickém stavu. Vytápění ze soustav CZT je ekologický způsob vytápění, zejména pokud jde o kombinovanou výrobu tepla a elektrické energie. Modernizací systémů CZT dojde k zvýšení bezpečnosti zásobování teplem, zvýšení energetické účinnosti a snížení dopadů na životní prostředí.

Vhodnými aktivitami je modernizace či výstavba zdrojů, osazení kogenerační jednotky, budování a oprava, rekonstrukce a rozšiřování rozvodů.

Opatření je v souladu s Programem rozvoje Jihočeského kraje 2014-20, Opatření 2.3 Technická infrastruktura, zejména s aktivitou: rozvoj kombinované výroby elektrické energie a výroby tepla (s vyšším podílem využití zemního plynu pro výrobu elektrické energie).

Opatření: Zateplování budov

Většina budov na území regionu byla postavena před více než 50 lety a není nijak zateplena. Dochází tak k významným energetickým ztrátám. Výměna oken a dveří, zateplení střechy, fasády a podlahy bylo významnou inovací.

Vhodnými aktivitami je zateplování budov obytných, veřejných i budov sloužících k podnikání.

Opatření je v souladu s Programem rozvoje Jihočeského kraje 2014-20, Opatření 2.3 Technická infrastruktura, zejména s aktivitou: snižování měrné spotřeby pro vytápění budov (tepelné izolace a

termosolární systémy) a rozvoj nízkoenergetického stavitelství. Opatření navazuje na CÍL 4.2 Strategického plánu rozvoje města Bechyně.

Specifický cíl: Šetrné nakládání s odpady

Realizační indikátory:

220100	Počet projektů zaměřených na nakládání s odpady
220800	Podíl využitého komunálního odpadu
220900	Celková kapacita zařízení pro nakládání s odpady
221000	Plocha sběrného dvora
221100	Plocha rekultivovaných starých skládek
221150	Počet rekultivovaných starých skládek
221200	Počet odstraněných nepovolených skládek v ZCHÚ
221300	Kapacita systému separace a svozu odpadů

Opatření: Podpora třídění odpadů

Na území regionu se odpad třídí ve všech obcích. Svoz tříděného odpadu zajišťují Rumpold s. r. o., Bžendová Bohdana a Obec Radenín. V 11 obcích jsou sběrné dvory, kde je možné odevzdat kovy, nebezpečný odpad a elektroodpad. Systémy třídění a jejich technické zajištění je však často nedostatečné a zastaralé. Inovace by tak posílila a zdokonalila stávající stav.

Vhodnými aktivitami je rekonstrukce či dobudování technické infrastruktury pro efektivní a účelné třídění odpadů, podpora osvěty.

Opatření je v souladu s Programem rozvoje Jihočeského kraje 2014-20, Opatření 4.1 Péče o přírodu a krajinu a jejich šetrné využití, zejména s aktivitou: Podpora řešení systémů nakládání s odpady plošně na území regionu – včetně hůře dostupných / periferních částí regionu. Opatření navazuje na CÍL 1.3 Zlepšení stavu nakládání s odpady na území města, Strategického plánu rozvoje města Bechyně.

Opatření: Podpora třídění a využívání biologického odpadu

Biologicky rozložitelný odpad není na území regionu využíván. Lidé ho mohou dovézt pouze na sběrný dvůr v Bechyni. Přitom jde o kvantitativně významnou část komunálního odpadu, která jde látkově nebo energeticky využívat a omezovat její ukládání na skládky, kde je zdrojem skleníkového plynu methanu a výluhů v průsakových vodách. Podpora jeho třídění a využívání je tak radikální inovací.

Vhodnými aktivitami je budování systémů sběru a svozu odpadu, podpora kompostáren a osvěty.

Opatření je v souladu s Programem rozvoje Jihočeského kraje 2014-20, Opatření 4.1 Péče o přírodu a krajinu a jejich šetrné využití, zejména s aktivitou: Snižování množství biologicky rozložitelného odpadu (BRKO) ukládaného na skládky – zavedení odděleného sběru bioodpadů a zajištění dostatečné kapacity zařízení pro zpracování těchto odpadů na území kraje (např. podporou výstavby kompostáren a bioplynových stanic, ve kterých by byly tyto bioodpady využívány) – podpora využití BRKO charakteru prošlých potravin nebo zbytků z kuchyní a stravovacích provozů. Opatření navazuje na CÍL 1.3 Zlepšení stavu nakládání s odpady na území města, Strategického plánu rozvoje města Bechyně.

Opatření: Úprava hnízd kontejnerů na tříděný odpad a přístupu k nim

V současné době je na území regionu v provozu téměř 451 kontejnerů na tříděný sběr papíru, plastů, skla, v některých obcích i kovů a elektroodpadu. Kontejnerová hnízda jsou však často na nevhodných místech, nebo narušují vzhled obcí. Jejich úprava by přispěla ke zvýšení separace i zlepšila vzhled obcí.

Vhodnými aktivitami jsou stavební úpravy kontejnerových hnízd a úprava zeleně v jejich okolí.

Opatření je v souladu s Programem rozvoje Jihočeského kraje 2014-20, Opatření 4.1 Péče o přírodu a krajinu a jejich šetrné využití, zejména s aktivitou: Rozšiřování a posilování hustoty sběrné sítě nádob pro separaci využitelných složek komunálních odpadů. Opatření navazuje na CÍL 1.3 Zlepšení stavu nakládání s odpady na území města, Strategického plánu rozvoje města Bechyně.

Opatření: Mapování, likvidace a revitalizace černých skládek

I přes rozsáhlou síť sběrných dvorů a možností likvidace odpadu neustále dochází k zakládání nových černých skládek, často v souvislosti s rekreačním využitím mnoha objektů v regionu.

Vhodnými aktivitami je mapování, likvidace a revitalizace černých skládek.

Opatření je v souladu s Programem rozvoje Jihočeského kraje 2014-20, Opatření 4.1 Péče o přírodu a krajinu a jejich šetrné využití. Opatření navazuje na CÍL 1.3 Zlepšení stavu nakládání s odpady na území města, Strategického plánu rozvoje města Bechyně.

4 Klíčová oblast sociální, vzdělávání a volný čas

4.1 Strategický cíl: Rozvoj kultury, sportu, a trávení volného času

Měřítka kvality života v regionu je z pohledu každého občana různé. Vždy je však dáno souborem více hledisek. Mezi nejdůležitější patří tradičně možnosti, které jim region nabízí v oblasti školství, kultury, trávení volného času, sportu a sociálních služeb. Proto se další oblast strategie zabývá problematikou rozšiřování a zlepšování podmínek pro vzdělávání, rozšiřováním a zkvalitněním volnočasových aktivit, především kulturní a sportovní činností a problematikou nabídky sociálního zázemí. V zájmu posílení sounáležitosti místních obyvatel s místním prostředím je podpora zaměřena také na zajištění zázemí pro aktivity místních společenských, kulturních, zájmových a sportovních spolků a církví, které přispívají k zachování tradic a upevňují lokální identitu a mezilidské vztahy. Cílem je především zlepšení kvality života ve venkovských oblastech a zlepšení nabídky služeb pro obyvatele a návštěvníky. Významnou roli v naplnění tohoto cíle mohou sehrát občanská sdružení, neziskový sektor a spolupráce s místními školami a knihovnami. Nezbytná je odborná pomoc těmto subjektům, zejména v souvislosti s přípravou projektů, které by mohly získat podporu z programů EU.

Specifický cíl: Rozvoj místní kultury

Realizační indikátory:

633105 Počet podpořených kulturních akcí

Opatření: Podpora koordinace kulturních a spolkových aktivit

Kultura je významným prostředkem ke zvyšování kvality trávení volného času obyvatel regionu a je impulsem k rozvoji jejich tvůrčí činnosti. Kulturní činnost a spolkové aktivity posilují sociální soudržnost a umožňují nejen jednotlivcům zapojit se a zapadnout do běžného života v obci nebo regionu. Významnou roli v naplnění tohoto opatření mohou sehrát občanská sdružení a neziskový sektor ve spolupráci s profesionálními kulturními centry a kulturními organizacemi. Aktivní spolupráci těchto organizací lze dosáhnout rozvoje spektra nabídky kulturních akcí, která bude uspokojovat jak potřeby místních obyvatel, tak turistů.

Vhodnými aktivitami je podpora činnosti spolků a organizací rozvíjejících kulturní život v regionu, podpora spolupráce a výměny zkušeností mezi jednotlivými subjekty v kulturní oblasti a podpora propagace jednotlivých aktivit a kulturních akcí.

Opatření je v souladu s Programem rozvoje Jihočeského kraje 2014-20, Opatření 3.2 Kvalitní zázemí, vybavenost a služby pro volný čas a rozvoj občanské společnosti, zejména s aktivitou: Podpora rozvoje dialogu, vzájemné výměny informací a zkušeností a koordinace při rozvoji nabídky kulturních akcí mezi subjekty v kulturní oblasti.

Opatření: Zlepšování technického stavu a vybavení kulturních zařízení

Pro potřeby rozvoje kultury v regionu je nevyhnutelné a zásadní zkvalitňovat a dále rozvíjet kulturní zařízení. Většina kulturních institucí v regionu je zastaralá a pro pořádání kulturních akcí ne vždy plně

vyhovující. Jejich prostory jsou ve špatném fyzickém stavu, nevyhovují současným trendům v kultuře, nesplňují zákonem stanovené normy či technické parametry, případně více faktorů dohromady. Záměrem je proto vyřešit stávající problémy spojené s prostory tak, aby mohly všechny kulturní instituce plně využít svůj potenciál a zajistit kvalitní zázemí pro aktivity místních společenských, kulturních a zájmových spolků.

Vhodnými aktivitami je podpora projektů zaměřených na stavební rekonstrukce, opravy a případně nové výstavby kulturních zařízení a na modernizaci jejich vybavení.

Opatření je v souladu s Programem rozvoje Jihočeského kraje 2014-20, Opatření 3.2 Kvalitní zázemí, vybavenost a služby pro volný čas a rozvoj občanské společnosti, zejména s aktivitou: Podpora rozvoje a zkvalitňování hmotných podmínek pro rozvoj kulturních činností u všech typů kulturních institucí a zařízení (prostorové a materiálové kapacity pro rozvoj kulturních činností)

Opatření: Podpora kulturních akcí

Kultura je důležitou součástí našeho života, pomáhá spoluvytvářet naši identitu a podílí se na tvorbě společností uznávaných hodnot. Zároveň je významným ekonomickým faktorem, který přináší finanční zisky formou druhotně vytvořených zisků v oblasti cestovního ruchu. Cílem opatření je udržet, rozšířit a zkvalitnit kulturní nabídku regionu a zajímavým způsobem oživit jednotlivá místa v regionu a tím je zatraktivnit jak pro místní obyvatele, tak pro domácí i zahraniční návštěvníky.

Vhodnými aktivitami je podpora všech kulturních žánrů a podpora subjektů, spolků i jednotlivců, kteří chtějí organizovat akce, jež utvářejí společnost, a sdružují obyvatele.

Opatření je v souladu s Programem rozvoje Jihočeského kraje 2014-20, Opatření 3.2 Kvalitní zázemí, vybavenost a služby pro volný čas a rozvoj občanské společnosti, zejména s aktivitou: Podpora rozvoje živé kultury, podpora propojování kulturní nabídky s historickými či aktuálními tématy společenského dění

Specifický cíl: Rozvoj sportu

Realizační indikátory:

Opatření: Podpora rekreačního sportu (podpora sportovních akcí, vybavení sportovních oddílů, apod.)

Sportovní vyžití občanů je důležité pro uchování kvality života společnosti. Sport jako volnočasová aktivita je rovněž preventivním opatřením před sociálně-patologickými jevy (hlavně u dětí a mládeže), zlepšuje a udržuje dobrý zdravotní stav obyvatel a kvalitní sportovní zázemí je také vhodným doplňkem balíčků cestovního ruchu. Na území regionu aktivně působí velké množství sportovních klubů a oddílů, ale zájem obyvatel tak vysoký není. Cílem opatření je zvyšování účasti obyvatel všech věkových kategorií na nejrůznějších pohybových a sportovních aktivitách a sportovních akcí. S tím souvisí i kvalitní vybavení sportovišť a sportovních oddílů potřebným sportovním náčiním.

Vhodnými aktivitami je podpora činnosti sportovních klubů a oddílů na území regionu včetně podpory školních klubů, podpora konání sportovních akcí a aktivit volného času dětí a mládeže,

podpora zapojení občanů do pravidelné sportovní činnosti a podpora vybavení sportovišť, sportovních oddílů potřebným sportovním náradím.

Opatření je v souladu s Programem rozvoje Jihočeského kraje 2014-20, Opatření 3.2 Kvalitní zázemí, vybavenost a služby pro volný čas a rozvoj občanské společnosti, zejména s aktivitou: Podpora činnosti občanských sdružení organizujících tělovýchovnou, sportovní a turistickou činnost mládeže a dospělých, včetně aktivit zdravotně oslabených a handicapovaných občanů.

Opatření: Podpora rekonstrukce a výstavby nových sportovních hřišť

Kvalita sportovních zařízení je různá a nerovnoměrně rozmístěná. Je třeba rozšířit a zkvalitnit tato zařízení s cílem pozvednout jejich úroveň jak z hlediska společenského, tak z hlediska vytváření vhodných podmínek pro rozvoj výkonnostního i rekreačního sportu. Vybudování kvalitní sportovní infrastruktury přispěje ke zlepšení občanské vybavenosti, umožní různé formy aktivního odpočinku a pořádání významných sportovních akcí. Stejně tak přispěje ke zvýšení atraktivity území pro návštěvníky, neboť vybudovaná sportovní infrastruktura bude sloužit jako doplňková nabídka pro volný čas a prodloužení pobytu návštěvníků. Tím dojde k posílení image území jako oblasti pro relaxaci, pohodu a klid.

Vhodnými aktivitami je podpora rekonstrukce, modernizace a budování odpovídající sportovní infrastruktury.

Opatření je v souladu s Programem rozvoje Jihočeského kraje 2014-20, Opatření 3.2 Kvalitní zázemí, vybavenost a služby pro volný čas a rozvoj občanské společnosti, zejména s aktivitou: Podpora účelné investiční činnosti v oblasti sportu, údržby, provozu a obnovy vybavení sportovních zařízení.

Opatření: Umísťování rekreačních a sportovních prvků na veřejných prostranstvích a parcích

V regionu se průběžně uskutečňuje celá řada sportovně zaměřených akcí, na druhé straně se ale významným způsobem zmenšuje rozsah příležitostí pro každodenní neorganizované rekreační sportování v bezprostřední blízkosti bydliště. Dosud chybí propojení obytného území a plochy pro neorganizovaný sport. Cílem opatření je umístit do intravilánu obcí a měst rekreační hřiště a malé parčíky doplněné o sportovní prvky umožňující spontánní sportovně - rekreační pohybové aktivity. Hlavním úkolem je zajistit podmínky pro oddech, relaxaci a neorganizovaný pobyt v prostředí blízkém přírodě.

Vhodnými aktivitami je umísťování a údržba rekreačních a sportovních prvků na veřejných prostranstvích a parcích a podpora vzniku nových rekreačních hřišť a parků.

Opatření je v souladu s Programem rozvoje Jihočeského kraje 2014-20, Opatření 3.2 Kvalitní zázemí, vybavenost a služby pro volný čas a rozvoj občanské společnosti, zejména s aktivitou: Podpora opatření vedoucích k vytváření příznivého prostředí pro rozvoj tělovýchovy a sportu mezi obyvateli regionu – zejména u cílové skupiny dětí a mládeže.

Specifický cíl: Rozvoj spolkové činnosti

Realizační indikátory:

Opatření: Podpora činnosti místních spolků

Ačkoliv je spolkový život v regionu poměrně rozvinutý, je důležité, aby se místní spolky i nadále podporovaly, neboť ony utvářejí podobu regionu, organizují kulturní akce, udržují lokální tradice a zvyky a sdružují místní obyvatele. Obyvatelé ve městech mají větší možnosti kulturního vyžití, ale nepodílejí se na jejich organizování. Oproti tomu je společenský život venkovského obyvatelstva utvářen jimi samotnými. Mezi tradiční spolky patří hasiči, myslivci, ženy, rybáři, zahrádkáři, ochotníci, včelaři a mnoho dalších. Díky místním spolkům jsou předávány dalším generacím místní lidové tradice, zvyky a řemesla spojená s historií území.

Vhodnými aktivitami je podpora spolkového života ve městech a obcích regionu, konkrétních aktivit a projektů místních spolků.

Opatření je v souladu s Programem rozvoje Jihočeského kraje 2014-20, Opatření 3.2 Kvalitní zázemí, vybavenost a služby pro volný čas a rozvoj občanské společnosti, zejména s aktivitou: Podpora činnosti, materiálového a objektového zázemí a vybavení neziskových organizací.

Opatření: Budování, rekonstrukce a vybavení zázemí pro spolkovou činnost

V regionu je poměrně velké zastoupení zájmových spolků (hasiči, myslivci, ochotníci, kulturní spolky), ovšem málo z nich má kvalitní zázemí pro svoji činnost nebo dokonce nemají prostor k setkávání žádný. Pozornost je věnována této oblasti především proto, že místním spolkům chybí prostředky na budování, rekonstrukce či vybavení kluboven a kulturních objektů. Cílem opatření je zkvalitnit vybavení obcí v oblasti kultury a spolkových činností, zajistit zázemí pro aktivity místních společenských, kulturních, zájmových a sportovních spolků a tím i rozšířit možnosti života místních obyvatel.

Vhodnými aktivitami je zajištění zázemí pro aktivity místních společenských, kulturních, zájmových a sportovních spolků a církví.

Opatření je v souladu s Programem rozvoje Jihočeského kraje 2014-20, Opatření 3.2 Kvalitní zázemí, vybavenost a služby pro volný čas a rozvoj občanské společnosti, zejména s aktivitou: Podpora činnosti, materiálového a objektového zázemí a vybavení neziskových organizací.

Opatření: Podpora veřejných a společenských akcí

Kulturní aktivity občanů jednotlivců nebo zájmových spolků utvářejí do jisté míry kulturní prostředí celého regionu. Živé umění zvyšuje kulturní bohatství občanů, jejich životní styl a rozvoj kreativity. Veřejné akce konané místními kulturními a zájmovými spolky přispívají velkou měrou k zachování tradic, kultury, zvyků a řemesel, upevňují lokální identitu a mezilidské vztahy.

Vhodnými aktivitami je podpora veřejných a společenských akcí.

Opatření je v souladu s Programem rozvoje Jihočeského kraje 2014-20, Opatření 3.2 Kvalitní zázemí, vybavenost a služby pro volný čas a rozvoj občanské společnosti, zejména s aktivitou: Podpora neprofesionálních uměleckých aktivit na území Jihočeského kraje.

Opatření: Podpora místního dárcovství

Opatření je zaměřené na vytváření podmínek pro místní dárcovství, tj. zapojení lidí do obecně prospěšných činností formou finančních příspěvků či materiální pomoci. Žádné podobné aktivity se v regionu zatím nerealizují. Nicméně tyto aktivity mohou posílit kapacity místních organizací a spolků, rozvíjet a upevňovat vztah lidí k místu, kde žijí, upevňovat sousedské vztahy a podpořit veřejně prospěšné aktivity.

Vhodnými aktivitami je mapování místního filantropického potenciálu, zviditelňování dobročinnosti jako běžné součásti života komunity; vytváření mechanismů pro probuzení místního dárcovství a nasměrování pomoci k neziskovým organizacím, dobročinným projektům; vytváření konkrétních příležitostí pro rozvoj dárcovství.

Opatření: Podpora dobrovolnictví

Dobrovolnická činnost je zdrojem nových zkušeností a dovedností, je jednou z možností, jak smysluplně vyplnit volný čas. U mladých lidí může ovlivnit i volbu dalšího studia a povolání. Dává možnosti aktivního zapojení se do občanského, společenského a komunitního života. Významným způsobem pomáhá při vytváření vztahu k místu. V regionu nepůsobí žádné dobrovolnické centrum.

Vhodnými aktivitami je podpora dobrovolnických center, podpůrných aktivit pro dobrovolníky i aktivit založených na dobrovolnické práci.

Opatření je v souladu s opatřením 1.5. Podpora dobrovolnictví Komunitního plánu sociálních služeb ORP Tábor 2013-15.

4.2 Strategický cíl: Rozvoj sociální oblasti, vzdělávání a péče o děti

Specifický cíl: Péče o děti a mládež

Realizační indikátory:

Opatření: Podpora dětských kroužků, oddílů a zájmové mimoškolní činnosti

Jedním z důležitých parametrů kvality života v regionu je i nabídka dětských kroužků a zájmové mimoškolní činnosti. Kvalitní naplnění volného času dětí a mládeže výrazně přispívá k prevenci sociálně-patologických jevů a rizikového chování. Navíc je prokázán pozitivní vliv kolektivních uměleckých a tvořivých aktivit na utváření osobnosti dítěte. Zájmové vzdělávání se uskutečňuje ve školských zařízeních pro zájmové vzdělávání, zejména v základních uměleckých školách, domech dětí a mládeže, ve školních družinách a školních klubech. V tomto opatření je podstatný rozvoj, vybavení domů dětí a mládeže a ostatních organizací pracujících s dětmi a mládeží a rozšíření nabídky.

Vhodnými aktivitami je podpora práce s dětmi a mládeží, stavební rekonstrukce, modernizace a vybavení prostor, rozšíření nabídky kroužků.

Opatření je v souladu s Programem rozvoje Jihočeského kraje 2014-20, Opatření 3.2 Kvalitní zázemí, vybavenost a služby pro volný čas a rozvoj občanské společnosti, zejména s aktivitou: podpora aktivit, vybavenosti a akcí subjektů rozvíjejících zájmové vzdělávání v regionu

Opatření: Podpora mateřských a rodičovských center

Mateřská a rodičovská centra jsou prostorem, kde se mohou vzájemně setkávat rodiče a jejich děti, organizovat zde dětské programy, vzdělávat se nebo relaxovat. Mateřská a rodičovská centra pomáhají ženám udržovat jejich profesní orientaci a posilují jejich sebevědomí. Děti zde nacházejí přirozené společenství vrstevníků. Mateřská a rodičovská centra vznikají dobrovolnou činností občanů a tím se přispívá k rozvoji občanské společnosti. V regionu působí rodičovská centra v Soběslavi a Bechyni. Pozornost by měla být věnována vytipování vhodného místa pro vznik mateřského nebo rodičovského centra, podpoře při vybudování či rekonstrukci, nákupu vybavení nebo modernizaci prostor a neméně důležitá je podpora samotné činnosti center včetně podpory v organizování dětských a rodinných programů. I tato oblast ovlivňuje život ve společnosti a vytváří kulturní prostředí pro specifickou skupinu občanů.

Vhodnými aktivitami je podpora jejich činnosti, výstavby, rekonstrukce a údržby mateřských a rodičovských center včetně vybavení.

Opatření je v souladu s Programem rozvoje Jihočeského kraje 2014-20, Opatření 3.2 Kvalitní zázemí, vybavenost a služby pro volný čas a rozvoj občanské společnosti.

Opatření: Podpora příměstských táborů pro děti a mládež

Příměstské tábory umožňují rodičům, kteří jsou plně zaměstnáni, dopřát dětem pobyt v přírodě a v kolektivu vrstevníků pod dohledem profesionálních vedoucích. Kromě zábavné a sportovní složky si

příměstské tábory kladou za cíl také působení v oblasti prevence dětské kriminality a dalších sociálně patologických jevů.

Vhodnými aktivitami je podpora příměstských táborů pro děti a mládež.

Opatření je v souladu s Programem rozvoje Jihočeského kraje 2014-20, Opatření 3.2 Kvalitní zázemí, vybavenost a služby pro volný čas a rozvoj občanské společnosti, zejména s aktivitou: Podpora aktivit, vybavenosti a akcí subjektů rozvíjejících zájmové vzdělávání v regionu

Opatření: Podpora budování dětských hřišť a sportovišť v obcích

Záměr podporovat sportovní aktivity dětí a mládeže má každá obec. Za základní v této oblasti je vytvoření vhodného prostředí pro hru, sport a volný čas. Dětská hřiště a sportoviště zajišťují kvalitní, zdravou a bezpečnou zábavu pro děti.

Vhodnými aktivitami je podpora výstavby nebo rekonstrukce dětských a sportovních hřišť v obcích regionu.

Opatření je v souladu s Programem rozvoje Jihočeského kraje 2014-20, Opatření 3.2 Kvalitní zázemí, vybavenost a služby pro volný čas a rozvoj občanské společnosti.

Specifický cíl: Rozvoj vzdělávání

Realizační indikátory:

Opatření: Modernizace objektů a vybavení škol a školských zařízení

Vzdělávání je jedním ze základních stavebních kamenů kvality lidských zdrojů v regionu. Proto velmi záleží na tom, jaké vzdělávací příležitosti region nabízí, v jakém prostředí se vzdělávání realizuje, jaká je motivace k učení a jak vzdělávací proces ovlivňuje rozvoj osobnosti žáka a jak ho vybavuje pro osobní život a zaměstnání.

Cílem opatření je zlepšit podmínky vzdělávání. Aktuální stavebně technický stav školských objektů a jejich vybavenost neodpovídá v některých případech požadavkům na kvalitní vzdělávání. Proto je nutná obnova objektů škol a školských zařízení, ale také zkvalitnění vybavení pro vzdělávání, tak aby vyhovovalo výuce dle moderních vzdělávacích metod a technologií.

Vhodnými aktivitami je modernizace objektů a prostor pro vzdělávání, modernizace vybavení škol a školských zařízení vedoucí k vyšší efektivitě výuky a zkvalitnění procesu vzdělávání.

Opatření je v souladu s Programem rozvoje Jihočeského kraje 2014-20, Opatření 3.1 Kvalitní a dostupné veřejné služby, zejména s aktivitou: Udržení optimálních kapacit mateřských škol v reakci na demografický vývoj a Udržení a zkvalitňování kapacit určených pro vzdělávání na základních školách.

Opatření: Podpora zlepšování kvality výuky na školách a školských zařízeních

Cílem opatření je rozvíjet a zkvalitňovat vzdělávání na školách a školských zařízeních v regionu. Zlepšení stavu vzdělávání a zkvalitnění a zefektivnění výuky lze docílit prostřednictvím nových metod a nástrojů, dalším vzděláváním a tvorbou a následným využíváním nových interaktivních pomůcek a učebních materiálů.

Vhodnými aktivitami je vytváření podmínek pro zvýšení efektivity rozvoje čtenářské a informační gramotnosti žáků a kvality výuky cizích jazyků, podpora inovativních metod a forem práce zaměřených na rozvoj schopností žáků, vytváření podmínek pro zavádění nových vyučovacích metod a podpora vzdělávacích aktivit pedagogických pracovníků.

Opatření je v souladu s Programem rozvoje Jihočeského kraje 2014-20, Opatření 3.1 Kvalitní a dostupné veřejné služby, zejména s aktivitou: Udržení optimálních kapacit mateřských škol v reakci na demografický vývoj a Udržení a zkvalitňování kapacit určených pro vzdělávání na základních školách.

Opatření: Rozvoj dalšího vzdělávání, rekvalifikačních kurzů, apod.

Další vzdělávání představuje spolu s počátečním vzděláváním dvě složky celoživotního učení. Za další vzdělávání je považováno vzdělávání v dospělém věku. Od počátečního vzdělávání, které probíhá od dětství, je většinou odděleno vstupem na trh práce. Důležitou roli zde sehrávají rekvalifikace a vzdělávání zaměstnanců a zaměstnavatelů dle potřeb trhu práce. V současnosti trpí trh práce nedostatkem kvalifikované pracovní síly, a to především na odborné technické úrovni a v řemeslných oborech. Z těchto důvodů je význam dalšího vzdělávání nezanedbatelný. Cílem opatření je zajistit v regionu kvalitní nabídku dalšího vzdělávání, vedoucí k uspokojování potřeb trhu práce a k udržení zaměstnatelnosti občanů všech věkových skupin a učinit další profesní vzdělávání dostupné všem obyvatelům, včetně zajištění všeobecné informovanosti o vzdělávacích možnostech a vytvoření systému aktivního poradenství.

Vhodnými aktivitami je podpora dalšího vzdělávání, rekvalifikačních kurzů, apod.

Opatření je v souladu s Programem rozvoje Jihočeského kraje 2014-20, Opatření 3.2 Kvalitní zázemí, vybavenost a služby pro volný čas a rozvoj občanské společnosti.

Opatření: Podpora místních knihoven

Knihovny jsou tradičně vnímány jako nástroj vzdělávání, informační činnosti, kulturního vývoje jednotlivců, duchovního rozvoje lidstva a základním předpokladem celoživotního vzdělávání. Veřejná knihovna je místním informačním centrem, které se zabývá zpřístupňováním všech druhů vědomostí a informací svým uživatelům. Vytváří a posiluje čtenářské návyky od raného dětství a poskytuje příležitosti pro osobní tvůrčí rozvoj a kreativitu dětí a mládeže. Aktivní podpora rozvoje veřejných knihoven je zásadním krokem k zachování určitého kulturního zázemí obce, neboť dobře vybavené knihovny mohou být přirozeným kulturním centrem společenského života a mohou se podílet ve spolupráci s místními spolky a školami na rozvoji obecné kultury obyvatel.

Vhodnými aktivitami je podpora projektů zaměřených na rozvoj čtenářství a celoživotního učení (přednášky, semináře, besedy, soutěže a výstavy, apod.), podpora komunitní činnosti knihoven a projekty na obnovu, rekonstrukci a vybavení objektů místních knihoven.

Opatření je v souladu s Programem rozvoje Jihočeského kraje 2014-20, Opatření 3.2 Kvalitní zázemí, vybavenost a služby pro volný čas a rozvoj občanské společnosti, zejména s aktivitou: Podpora rozvoje knihovnictví, muzejní, galerijní a výstavní činnosti.

Specifický cíl: Rozvoj sociální oblasti

Realizační indikátory:

Opatření: Podpora prevence závislostí

Z Analýzy stavu drogové scény vyplývá, že Bechyňsko není z hlediska užívání drog výrazně odlišné od ostatních regionů v Jihočeském kraji. Nicméně zde nepůsobí žádná terénní ani ambulantní služba zaměřená na uživatele drog, ani žádná služba řešící ostatní závislosti. Kromě terénní práce s uživateli drog, poradenství v oblasti závislostí je nezbytná také prevence a osvěta.

Vhodnými aktivitami je podpora terénní a ambulantní práce s uživateli drog a lidmi ohroženými závislostmi a s tím spojená osvěta a prevence.

Opatření je v souladu s Programem rozvoje Jihočeského kraje 2014-20, Opatření 3.1 Kvalitní a dostupné veřejné služby, zejména s aktivitou: Podpora zachování, zkvalitnění a rozvoje sociálních služeb pro cílovou skupinu osob ohrožených drogou nebo drogově závislých. Opatření navazuje na opatření 2.2. Rozšíření služeb prevence na Bechyňsku Komunitního plánu sociálních služeb ORP Tábor 2013-15 a na Střednědobý plán rozvoje sociálních služeb Jihočeského kraje na období 2014-2016, opatření 2.1 Rozšíření sítě sociálních služeb zacílené na dostatečně nepokryté lokality v Jihočeském kraji.

Opatření: Podpora terénní péče o seniory, zdravotně handicapované a malé děti

Vzhledem k tomu, že je pečovatelská služba nabízena pouze v Bechyni a terénní služba z Týna nad Vltavou je zatím velmi málo rozšířena, je třeba věnovat velkou pozornost terénním službám pro seniory, zdravotně postižené a malé děti. Tam, kde nejsou služby nabízeny lidé řešení svých problémů odkládají a pak se stěhují do jiné obce, k rodině, nebo do pobytového zařízení. Situace nutí rodinné příslušníky opustit své zaměstnání a věnovat se pouze péči o potřebné. Přitom by jim terénní služby často umožnily žít i nadále v domácím prostředí a rodinným příslušníkům plnohodnotně pokračovat v profesionálním životě.

Vhodnými aktivitami je podpora terénní péče o seniory, zdravotně handicapované a malé děti.

Opatření je v souladu s Programem rozvoje Jihočeského kraje 2014-20, Opatření 3.1 Kvalitní a dostupné veřejné služby, zejména s aktivitou: Podpora zachování, zkvalitnění a rozvoje sociálních služeb pro seniory v souladu s měnícími se potřebami této cílové skupiny. Opatření navazuje na opatření 2.1. Rozšíření služeb pro seniory na Bechyňsku Komunitního plánu sociálních služeb ORP Tábor 2013-15 a na Střednědobý plán rozvoje sociálních služeb Jihočeského kraje na období 2014-2016, opatření 2.1 Pečovatelská služba.

Opatření: Podpora poskytovatelů sociálních služeb

Na území regionu působí pouze 6 poskytovatelů sociálních služeb, kteří ale poskytují nenahraditelné služby obyvatelům. Dotace ze strany státu se každým rokem snižují minimálně o 10%, ale současně dochází ke zvyšování počtu lidí ohrožených sociálním vyloučením, ať už z důvodu celkového stárnutí populace, tak v důsledku zvyšujícího se zadlužování obyvatel. Části regionu patří mezi oblasti s nejvyšším průměrným věkem z jižních Čechách. Podpora poskytovatelů sociálních služeb je proto zcela zásadní, pro udržení stávající životní úrovně obyvatel. Lidé bez sociálních služeb se stěhují pryč a ovlivňuje to také mladé lidi v jejich rozhodnutí, kde se usadí.

Vhodnými aktivitami je podpora poskytovatelů sociálních služeb.

Opatření je v souladu s Programem rozvoje Jihočeského kraje 2014-20, Opatření 3.1 Kvalitní a dostupné veřejné služby. Opatření navazuje na Prioritu 1. Podpora systému poskytovaných služeb Komunitního plánu sociálních služeb ORP Tábor 2013-15 a na Střednědobý plán rozvoje sociálních služeb Jihočeského kraje na období 2014-2016.

Opatření: Budování a rekonstrukce objektů pro sociální služby

Dotace pro sociální služby ze státních zdrojů slouží pouze na částečnou úhradu nákladů spojených s vlastní službou. Tento systém neumožňuje žádný rozvoj služeb, ani investice do oprav stávajících zařízení. Přitom dochází ke zvyšování počtu klientů, zejména z důvodu delší průměrné délky života. V regionu je kladen důraz na terénní sociální služby, ale přesto jsou pobytové služby nutnou součástí spektra služeb, stejně jako zázemí pro terénní a ambulantní služby.

Vhodnými aktivitami je podpora budování a rekonstrukce objektů pro poskytování sociálních služeb.

Opatření je v souladu s Programem rozvoje Jihočeského kraje 2014-20, Opatření 3.1 Kvalitní a dostupné veřejné služby. Opatření navazuje na Prioritu 1. Podpora systému poskytovaných služeb Komunitního plánu sociálních služeb ORP Tábor 2013-15 a na Střednědobý plán rozvoje sociálních služeb Jihočeského kraje na období 2014-2016.

Opatření: Zlepšování informovanosti o sociálních a doprovodných službách

Informovanost o sociálních a doplňkových službách je předpokladem jejich efektivního využití a dostupnosti pro uživatele. Obsah a formu informací o službách je třeba přizpůsobit potřebám a komunikačním možnostem uživatelů, je nutné zajistit kvalitu a aktuálnost poskytovaných informací. Zvláštní pozornost je třeba věnovat zajištění informovanosti uživatelů na menších obcích. Jednou z úrovní sdílení informací je vzájemná spolupráce mezi poskytovateli a zadavateli služeb a poskytovateli služeb navzájem. Spolupráce napomáhá udržení, rozvoji a zvyšování kvality sítě služeb v regionu, včetně komunitního plánování sociálních a doplňkových služeb.

Vhodnými aktivitami jsou informační aktivity směrem k veřejnosti a uživatelům služeb, podpora spolupráce poskytovatelů navzájem a spolupráce a informační aktivity směrem k obcím.

Opatření je v souladu s Programem rozvoje Jihočeského kraje 2014-20, Opatření 3.1 Kvalitní a dostupné veřejné služby. Opatření navazuje na Opatření 1.1. Informovanost a spolupráce

Komunitního plánu sociálních služeb ORP Tábor 2013-15 a na Střednědobý plán rozvoje sociálních služeb Jihočeského kraje na období 2014-2016 Prioritu 3: Informovanost.

Opatření: Podpora zprostředkování zaměstnání a zvyšování možností uplatnění na trhu práce

Cílem opatření je zvýšení zaměstnanosti zejména v menších a dopravně hůře dostupných oblastech regionu u skupin obyvatel hůře uplatnitelných na trhu práce.

Vhodnými aktivitami je motivace k osobnímu rozvoji a vzdělávání, rozšíření stávající kvalifikace anebo její zvýšení, informovanost a orientace na trhu práce a pomoc při odstranění specifických nevýhod, které brání při hledání zaměstnání, odstranění sociální izolace, individuální podpora a poradenství, zprostředkování kontaktu se zaměstnavateli.

Opatření je v souladu s Programem rozvoje Jihočeského kraje 2014-20, Opatření 1.4 Optimalizace trhu práce. Opatření navazuje na Střednědobý plán rozvoje sociálních služeb Jihočeského kraje na období 2014-2016, opatření 4.3 Podpora zaměstnanosti cílové skupiny.