

Strategie regionálního rozvoje ČR 2021+

Seznamte se s kroky, které stát plánuje ke zlepšení kvality života, na míru vašemu regionu

#prolepšíregiony



MINISTERSTVO
PRO MÍSTNÍ
ROZVOJ ČR

Vážené dámy, vážení pánové,


dostává se Vám do rukou publikace, ve které nabízíme ucelený pohled na rozvoj území naší země a představujeme Vám to nejpodstatnější ze Strategie regionálního rozvoje České republiky 2021+.

Strategie definuje různé typy území na základě jejich potenciálu i specifických potřeb. Snaží se tak nabídnout řešení, která jim budou šitá na míru. Česká republika je sice malou, ale velmi rozmanitou zemí. Nikoho proto nepřekvapí, že například podmínky pro život nebo pro podnikání ve velkých městech se zcela liší od těch ve vzdálených obcích. Hospodářskou proměnou procházejí regiony, kde dochází k útlumu těžby uhlí, změnám klimatu, digitalizaci a podobně.

Jsem přesvědčena, že strategie bude na základě široké shody všech aktérů úspěšně naplňována a bude se nám dařit posilovat růst metropolí, rozvíjet aglomerace, upevňovat stabilitu středně velkých měst, takzvaných regionálních center, postupně zvyšovat kvalitu života v územích, která jsou již nyní hospodářsky a sociálně ohrožená, a v neposlední řadě nastartovat rozvoj strukturálně postižených regionů.

Strategie je jedním ze základních kamenů pro nastavení čerpání finančních prostředků z evropských fondů, je klíčem pro vhodné nastavení národních dotačních titulů, především těch určených pro obce, a impulsem pro vznik dalších nástrojů, jež pomohou vyrovnávat rozdíly mezi regiony a posilovat tak konkurenceschopnost naší země.

Záměry státu na podporu regionů, které navrhujeme v této strategii, budou společně s financemi a odpovědnostmi následně upřesňovány a realizovány prostřednictvím akčních plánů. S nimi pak mohou partneři v území pracovat a promítat je do svých rozvojových záměrů. A já věřím, že tomu tak skutečně bude.



SRR 21+ připravilo Ministerstvo pro místní rozvoj za účasti všech významných aktérů – jednotlivých resortů, zástupců krajů, měst a obcí, zástupců soukromého a neziskového sektoru i akademické obce. Děkuji všem za skvělou spolupráci a těším se, že ji budeme stejně energicky naplňovat.

Klíčové principy SRR 21+

Základním principem strategie je její rozdělení na 5 územních oblastí. Právě z této územní dimenze vychází specifické regionální cíle a odpovídající akční plány*



*
Dokument SRR 21+ svým zaměřením vychází z národního rozvojového dokumentu Strategický rámec ČR 2030. Strategie není nadřazena dalším národním strategickým dokumentům, nicméně vstupuje do nich při definování jejich územní dimenze.

Ambicí SRR 21+ je stanovit hlavní cíle regionálního rozvoje v horizontu 7 let s ohledem na podporu dynamického a vyváženého rozvoje České republiky. Dokument slouží jako vodítko pro krajské samosprávy při tvorbě strategií rozvoje územních obvodů krajů.

SRR 21+ aplikuje územně specifický přístup k rozvoji a pomáhá určit jaké intervence by měly být realizovány v odlišných územích. Naší vizí jsou regiony, které naplno zhodnocují svůj potenciál, zvyšuje se jejich sociální stabilita, mezinárodní konkurenceschopnost a zlepšují se podmínky pro kvalitní život obyvatel a prosperitu firem.

PRŮŘEZOVÁ TÉMATA

- / Zvyšování konkurenceschopnosti
- / Podpora inovace, vědy a výzkumu
- / Ochrana krajiny a udržitelný rozvoj
- / Snižování regionálních a sociálních rozdílů
- / Rozvoj mobility a propojení s evropskými centry



Strategie necílí na řešení všech problémů České republiky, ale zaměřuje se na oblasti, ve kterých je vhodné uplatňovat specifické nástroje pro řešení potřeb dané územní dimenze.

Význam SRR 21+

- ✓ Zajistit regionům podporu šitou na míru
- ✓ Zohlednit územní dimenzi v rámci sektorových politik
- ✓ Rozvíjet strategické řízení na bázi funkčních regionů
- ✓ Posilovat spolupráci aktérů v území
- ✓ Zlepšovat koordinaci strategického a územního plánování
- ✓ Rozvíjet chytrá řešení
- ✓ Zlepšovat práci s daty v oblasti regionálního rozvoje

Územní cíle SRR 21+

Strategické cíle pokrývají celé území České republiky, mohou se přitom vzájemně prolínat i překrývat. Znamená to tedy, že některá území jsou součástí více strategických cílů, přičemž každá obec je součástí alespoň jednoho strategického cíle.



Metropole

**Praha, Brno, Ostrava
a jejich zázemí**

Globálně konkurenceschopné
Propojené s evropskými metropolemi
Efektivně využívající území pro rozvoj a
bydlení



Aglomerace

**Deset krajských měst
a jejich zázemí**

Prosperující krajská centra
Dobře dopravně napojené
Adaptované na změnu klimatu



Regionální centra

**Obce nad 15 tis. obyvatel
a spádové oblasti**

Vhodné podmínky pro rozvoj ekonomiky
Dobře dopravně dostupná a vybavená
Pečující o udržitelný rozvoj krajiny



Strukturálně postižené kraje

**Ústecký, Moravskoslezský
a Karlovarský kraj**

Dobrá kvalita života se zdravým životním prostředím
Hospodářské oživení s dostatkem kvalitních
pracovních míst
Bez nevyužitých průmyslových ploch a území po těžbě

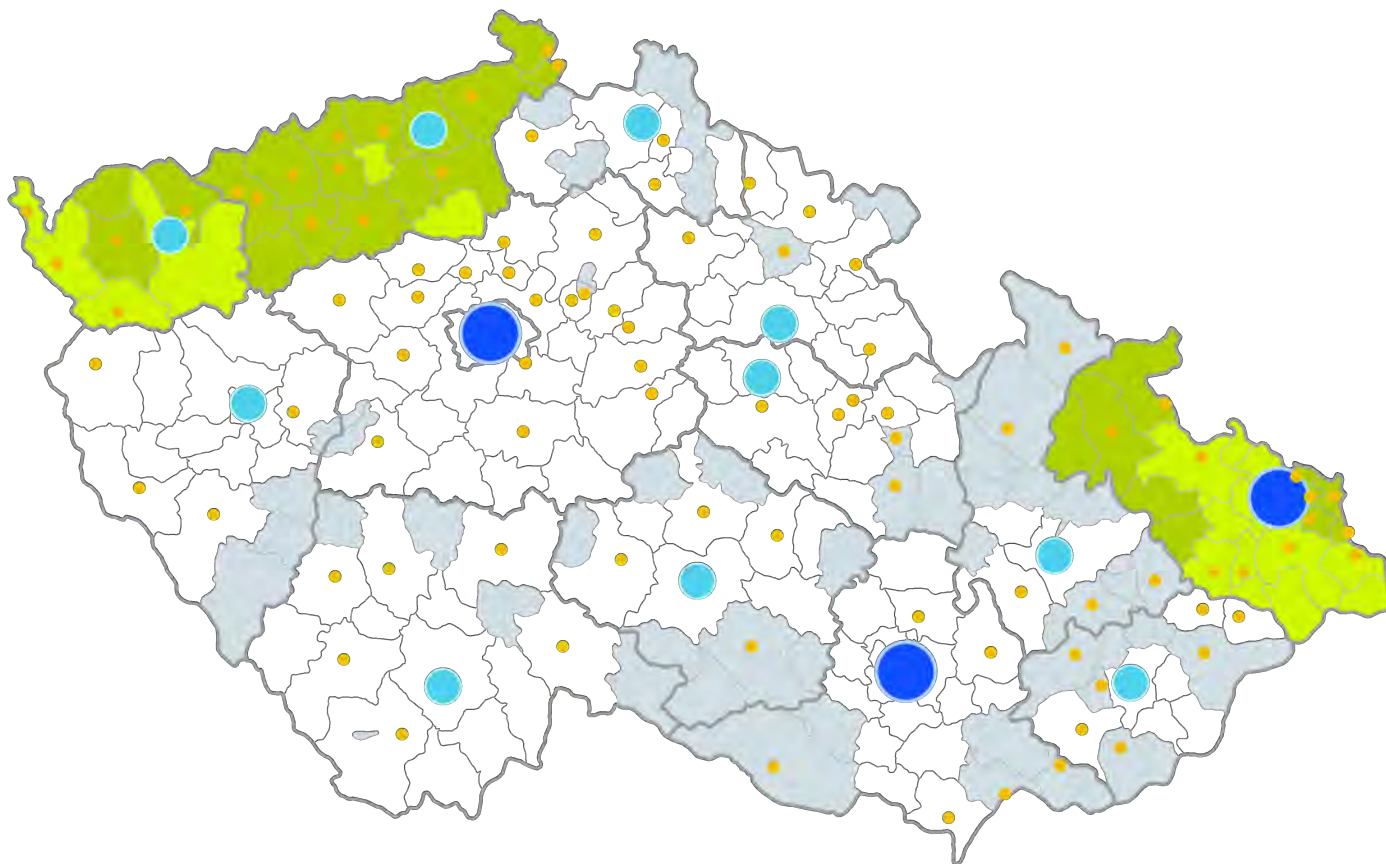


Hospodářsky a sociálně ohrožená území

**Území se slabými výsledky v bytové výstavbě,
indexu stáří, přírůstku obyvatel, podílu
nezaměstnaných a intenzitě podnikatelské aktivity**

Vytvářející podmínky pro rozvoj inovativních podniků
Dopravně dostupná a vybavená základními službami
S bohatým komunitním životem a obyvateli s vazbou
na území

PRINCIP ÚZEMNÍ DIMENZE



PŘÍKLADY OBCÍ A JEJICH PŘÍRAZENÍ KE STRATEGICKÝM CÍLŮM SRR 21+

	Metropole a zázemí	Aglomerace a zázemí	Regionální centra	Strukturálně postižené kraje	Hospodářsky a sociálně ohrožená území
Kladno	●		●		
Pacov			●		●
Děčín		●	●	●	●

Metropole



Praha, Brno, Ostrava. Naše klíčová metropolitní území, která se úspěšně prosazují ve světové konkurenci a pružně se adaptují na ekonomický a populační růst

Výzva rychlého růstu

Metropolitní území se potýkají s rychlým růstem a čelí velkému tlaku na dostupnost bydlení, dopravu a kapacitu veřejných služeb. Nechceme přitom, aby se rychlá výstavba realizovala na úkor zeleně a zemědělského půdního fondu.

Zaměření na vědu a vývoj

Metropolitní oblasti dominují v oblasti výzkumu a vývoje a jsou charakteristická vysokou produktivitou práce. Nicméně v porovnání s obdobnými metropolitními oblastmi Evropy nevyužívají dostatečně svůj potenciál především v oblasti spolupráce výzkumných organizací a firem.



INOVACE



Transformovat metropolitní ekonomiky směrem k ekonomice založené na znalostech s vyšší přidanou hodnotou

- / Podporovat příchod talentů a špičkových vědeckých pracovníků
- / Napomáhat rozvoji kulturního a kreativního potenciálu
- / Rozvíjet regionální inovační systém v metropolích

MOBILITA



Zlepšit dopravní spojení s evropskými centry a zvýšit atraktivitu jiných způsobů dopravy než individuální automobilové dopravy

- / Lépe integrovat systém veřejné dopravy a rozvíjet městskou mobilitu
- / Zkvalitnit napojení na evropské metropole



Náměstí Svobody v Brně
Foto: Pavel Gabzdyl



Vizualizace:
Archiv Ostravské univerzity



Socha Davida Černého v Praze
Foto: Alejandro Cartagena

SOUDRŽNOST



Zajistit občanskou vybavenost a omezit riziko vzniku sociální polarizace či vyloučených lokalit.

- / Zlepšit dostupnost sociálních a zdravotních služeb, vzdělávání a služeb péče o děti
- / Zlepšit dostupnost bydlení a kvalitu sídlištních celků
- / Lépe integrovat cizince

KRAJINA



Omezit zastavování volné krajiny, rozšiřovat plochy zeleně a zefektivnit hospodaření s vodou a energií

- / Zajistit koordinovaný územní rozvoj
- / Zlepšit mikroklimatické podmínky
- / Adaptovat se na změnu klimatu

Aglomerace




Naše krajská města a jejich zázemí nabízí velký potenciál v rozvoji specializovaného výzkumu, know-how ekonomiky a cestovního ruchu.

Potenciál vyššího růstu

Ve srovnání s evropským průměrem vykazují naše aglomerace pomalejší růst. Jedním z důvodů jsou slabší vazby na silné a rychle rostoucí metropole. Nejedná se jen o dopravní napojení, ale i o oblast spolupráce v oblasti vědy a výzkumu.

Riziko sociálního napětí

Také aglomerace řeší výzvy spojené s populačním růstem a v některých oblastech narůstá sociální segregace. Nevyužitý potenciál je v rozvoji specializovaného výzkumu a cestovního ruchu, například kongresové turistiky.



KONKURENCESCHOPNOST



Posunout se od nákladově orientované ekonomiky směrem k ekonomice know-how a inteligentní specializaci

- / Účinněji využívat ekonomický potenciál aglomerací
- / Rozvíjet vědecko-výzkumné základny

MOBILITA



Dobudovat napojení na významná sídla za hranicemi i na sousední aglomerace. Zvyšovat atraktivitu jiných způsobů dopravy než individuální automobilové dopravy

- / Zajistit kvalitní dopravní napojení a obslužnost území pro osobní i nákladní dopravu
- / Efektivněji řídit dopravu a přispět ke snížení jejích negativních vlivů

Multimodální dopravní uzel, Pardubice.
Foto: Honza Ptáček



Muzeum moderního umění, Olomouc
Foto: Ivo Přeček



SOUDRŽNOST



Zajistit dostatečný rozsah služeb a předcházet vzniku a prohlubování sociálního vyloučení

- / Zlepšit dostupnost sociálních a zdravotních služeb, vzdělávání a služeb péče o děti
- / Zajistit více dostupných a sociálních bytů pro ohrožené skupiny obyvatelstva, a to mimo segregované lokality
- / Napomáhat rozvoji v oblasti kultury a cestovního ruchu

KRAJINA



Efektivně řešit problémy životního prostředí spojené s koncentrací velkého množství obyvatel a adaptovat aglomerace na změnu klimatu

- / Podpořit udržitelný prostorový rozvoj aglomerací
- / Zlepšit mikroklimatické podmínky v aglomeracích

Regionální centra



Regionální centra představují snadno dostupná centra zaměstnanosti, kultury a obslužnosti příslušných regionů. Plní tak stabilizační roli v daném mikroregionu.

Dostupnost dopravní infrastruktury

Regionální centra mají menší potenciál rozvoje vzhledem ke své poloze (mimo hlavní rozvojové osy), nedostatku pracovních sil, nevhodné kvalifikaci zaměstnanců, nevyhovující infrastrukturu a nedostatku služeb. V malých obcích v zázemí regionálních center je problematicky vnímána především dostupnost a kvalita služeb a dopravní infrastruktury.

Potenciál vysoké kvality života

Některá regionální centra mají značný potenciál cestovního ruchu, který může hrát významnou roli při ekonomickém rozvoji této kategorie sídel, potažmo celého mikroregionu. Vzhledem k vysokému podílu zeleně na rozloze města mají regionální centra potenciál poskytovat vysokou kvalitu života.



KONKURENCESCHOPNOST



Diverzifikace ekonomické základny a podpora propojení podniků s pracovním trhem

- / Zlepšit spolupráci zaměstnavatelů, veřejného sektoru a škol
- / Rozvíjet poradenská centra pro začínající podnikatele
- / Revitalizovat brownfieldy
- / Zlepšit dostupnost vysokorychlostního internetu

MOBILITA



Zlepšit dopravní dostupnost v rámci regionů

- / Lépe koordinovat dopravu v regionu
- / Zlepšovat stav komunikací a železnic



Rekonstrukce parku, Kroměříž
Foto: Antonín Krpaň



Foto:Jonah Pettrich



Foto: Antonín Krpaň

SOUDRŽNOST



Zlepšit dostupnost služeb s důrazem na kulturní dědictví, péči o památky a místní specifika. Reagovat na problémy spojené se stárnutím či vznikem sociálně vyloučených lokalit

- / Modernizovat vybavenost škol
- / Zajistit dostupnost terénních sociálních služeb a vytvořit podmínky pro komunitní život
- / Využívat kulturní potenciál regionálních center

KRAJINA A ENERGIE



Pečovat o prostředí obce, stabilizovat využívání krajiny a zamezit její degradaci. Umožnit energetickou transformaci venkovského zázemí regionálních center

- / Zlepšit ovzduší ve venkovském zázemí
- / Posílit odpovědnost vlastníka půdy za kvalitu prostředí
- / Rozvíjet nové zdroje energie získávající energii z obnovitelných zdrojů a upravit přenosovou a distribuční soustavu

Strukturálně postižené kraje

R

Karlovarský, Moravskoslezský a Ústecký. Tři kraje, které se v minulosti primárně orientovaly na těžební, zpracovatelský a chemický průmysl a tato orientace do značné míry ovlivňuje i jejich stávající postavení.

Transformace

Transformace spojená s proměnami posledních 30 let tyto kraje významně ovlivnila. Vedle problematického vývoje hospodářství a obecně velmi nízké míry ekonomického růstu se potýkaly s problémy spojenými s množstvím sociálně vyloučených lokalit, odchody mladých a vzdělaných obyvatel a dalšími nepříznivými faktory. Ekonomické problémy jsou prohlubovány vlivem celkově nízké atraktivity pro život a podnikání, omezenou nabídkou kvalitních pracovních příležitostí.

Všechny tři regiony přitom mají významný potenciál růstu – především díky rozvoji aktivit s vyšší přidanou hodnotou, posílením investic do výzkumu a vývoje a využitím místního know-how v oblasti energetiky a chemického průmyslu.

RE:START

Pomoc strukturálně postiženým regionům řeší vláda programem RE:START.



KONKURENCESCHOPNOST



Podpořit růst podniků, tak aby byly schopné se vyrovnávat se změnami na globálních trzích a uspět na nich

- / Zasadovat se o posilování přímých investic s vyšší přidanou hodnotou,
- / Zajistit kompetentní a flexibilní pracovní sílu pro průmysl, služby a veřejnou správu.

Projekt výzkumu fungování velkých makromolekulárních komplexů.
Foto: Antonín Kapraň



Revitalizace kláštera Osek.
Foto: Antonín Kapraň



Foto: Michal Novotný

INOVACE



Podpořit růst inovační výkonnosti výzkumem a vývojem

- / Rozvíjet spolupráci místních výzkumných organizací se zahraničími subjekty
- / Posílit tematické zaměření výzkumu a vývoje zohledňující perspektivní tržní obory

SOUHRŽNOST



Odstranit bariéry rozvoje související se sociální nestabilitou a lépe využít potenciálu k rozvoji krajů

- / Zajistit konkurenceschopnou občanskou vybavenost a služby
- / Systematicky podporovat identifikaci občanů s regionem

KRAJINA



Revitalizovat a regenerovat území pro lepší podnikání a zdravější život obyvatel

- / Regenerovat veřejné prostory, budovy a brownfieldy, bránící rozvoji území v sídlech

Hospodářsky a sociálně ohrožená území



Ohrožená území obecně trpí horšími životními podmínkami a mají méně příležitostí podílet se na rozvoji a růstu České republiky. Strategie se v první řadě zaměřuje na zvýšení jejich hospodářského výkonu.

Sociální ohrožení

V určitých oblastech dochází ke zhoršení sociální struktury, stárnutí populace a odchodu mladé generace za vzděláním do větších měst. Platí to zejména pro území bývalých Sudet. Problémem se pak stává dostupnost kvalitních veřejných služeb a občanská vybavenost. Tento trend může vést až k sociálnímu vyloučení.

Cestovní ruch a rozvoj podnikání

Lidé v této krajině mohou naopak využít příležitosti čistého životního prostředí, které vytváří dobré možnosti pro rozvoj cestovního ruchu. Zemědělské a lesní hospodaření zde má často zásadní vliv na stav krajiny, jejích složek a ekosystémových funkcí. V mnoha oblastech život komplikuje nedostupnost vysokorychlostního internetu.



MOBILITA 

Zajistit dobrou dopravní dostupnost v rámci regionu, ve vazbě na aglomerace a metropole

/ Zajistit dobrou dopravní obslužnost



Rekonstrukce trati Tanvald – Liberec
Foto: Antonín Kapraň



Kozí farma a sýrárna, Merboltice
Foto: Michal Novotný

KONKURENCESCHOPNOST



Diverzifikace ekonomiky a vytváření místních pracovních míst

- / Rozvíjet drobné podnikání a malé a střední podniky
- / Posilovat lokální zaměstnání v rámci veřejných investic
- / Usilovat o příchod vnějších investic

SOUHRŽNOST



Efektivně bránit sociálnímu vyloučení a energetické chudobě. Podporovat komunitní život v obcích a zajistit jejich dostatečnou občanskou vybavenost.

- / Řešit problémy spojené se sociálně vyloučenými lokalitami a předcházet jejich vzniku
- / Rozvíjet komunitní život a zajistit občanskou vybavenost
- / Omezit předčasné odchody ze vzdělávání na základním a střední stupni a podporovat žáky, kteří ze vzdělávání předčasně odešli

Kvalitní plánování regionálního rozvoje

Rozvoj měst, regionů a obcí vyžaduje pečlivou koordinaci a plánování. Do plánování se zapojuje velký počet subjektů. Je třeba zohlednit široké spektrum velmi rozdílných názorů a důsledně prioritizovat. Jen tak budou mít naše aktivity reálný dopad.

Administrativní zátěž rozvoje obcí

Města často nemají dostatečnou administrativní kapacitu pro zajišťování veřejných služeb ve svém zázemí. To se týká zvláště menších center správních obvodů ORP.

Administrativní zátěž rozvoje podnikání

Administrativní zátěž je překážkou existence/rozvoje především živnostníků či mikropodniků a má potenciálně největší dopady na venkově, o to víc v krajích, které jsou hospodářsky a sociálně ohrožené. V těchto územích je role malých podniků klíčová s ohledem na zaměstnanost i na zajištění základních komerčních služeb.



CHYTRÁ ŘEŠENÍ POSTAVENÁ NA DATECH

- / Zlepšit plánování na základě populačních prognóz
- / Monitorovat koncentraci sociálního vyloučení jako předpoklad cílených intervencí
- / Vytvořit centrální katalog a vyhledávač služeb veřejné správy
- / Využívat chytrá řešení v urbánním i venkovském prostoru

Informační kontejner Institutu plánování a rozvoje hl. m. Prahy (IPR Praha). Kontejner slouží zejména jako místo, kde se lidé mohou dozvědět o projektech rozvoje Prahy Praha.



Foto: MMR



KONCEPČNÍ PLÁNOVÁNÍ



- / Vytvořit metodiku koordinace strategického a územního plánování
- / Pozitivně motivovat pro společné strategické plánování
- / Rozvíjet spolupráci mezi obcemi při výkonu veřejné správy

ÚZEMNÍ PLÁNOVÁNÍ



- / Postihnout specifické potřeby veřejné správy v metropolitních územích a aglomeracích
- / Založit a rozvíjet regionální systém podpory udržitelného rozvoje
- / Zpřehlednit systém národních dotačních titulů
- / Využívat nástroj posuzování územního dopadu na úrovni politik i projektů

Implementace SRR 21+

Podpora poskytovaná prostřednictvím SRR 21+ a jejích akčních plánů může nabývat různých podob. Nejčastější forma pomoci bude realizována prostřednictvím finanční podpory z evropských fondů i národních dotačních titulů. Kraje a obce mohou využít také metodickou podporu, například v oblastech strategického plánování, či rozvoje konceptu smart city/region/village.


Každý strategický cíl je vyhodnocován pomocí řady indikátorů:

Náležitosti akčního plánu

- Popis a zdůvodnění
- Indikátory
- Vazby
- Nositelé (věcný gestor)
- Realizátoři
- Forma financování

PŘÍKLADY INDIKÁTORŮ

- / Osoby pracující ve výzkumu a vývoji
- / Kvalita dálničního a železničního napojení na ostatní aglomerace a evropské metropole
- / Celkové výdaje na výzkum a vývoj
- / Dostupnost primární lékařské péče
- / Dostupnost sociálních služeb
- / Hrubá míra celkového přírůstku obyvatelstva
- / Disponibilní příjmy domácností
- / Počet podnikajících fyzických osob se zaměstnanci
- / Míra dlouhodobé nezaměstnanosti



Významným finančním zdrojem pro realizaci SRR 21+ budou fondy EU, prostřednictvím operačních programů

FINANCOVÁNÍ EU

- / Zakomponování územní dimenze do operačních programů
- / Samostatné výzvy řídicích orgánů pro určitý typ území
- / Bonifikace projektů v určitém typu území
- / Vyčlenění alokace pro implementaci nástrojů ITI a CLLD a RAP

U národních zdrojů financování se očekává využití těchto nástrojů:

NÁRODNÍ NÁSTROJE FINANCOVÁNÍ

- / Samostatná výzva pro určitý typ území
- / Bonifikace projektů
- / Vyšší míra spolufinancování pro určitý typ území
- / Spolufinancování projektů ze strany státu v krajských výzvách
- / Společné výzvy kraje a státu

SRR 21+ očima partnerů, kteří se podíleli na jejím vzniku

SRR 21+ dává obcím a městům výjimečnou možnost uplatnit své požadavky ve strategickém dokumentu, který má být i vodítkem pro přidělování evropských financí. Peníze jsou bezesporu náležitě motivačním prvkem. Z dlouhodobého pohledu je však mnohem důležitější rozvoj území, veřejné správy a poskytování veřejných služeb ve prospěch našich občanů, ať již v městském či venkovském prostředí.

FRANTIŠEK LUKL

předseda Svazu měst a obcí České republiky

Oceňujeme vysoce partnerský přístup MMR při vytváření strategie regionálního rozvoje. Pevně věříme, že se nejedná o strategii „do šuplíku“ a že se obrovská energie a čas investovaný všemi aktéry projednávání přetaví v zásadní význam, který SRR 21+ bude mít pro regionální politiku. Jen tak můžeme zabránit neustálému rozevírání nůžek, dosáhnout sbližování jednotlivých regionů a jejich přibližování západoevropskému průměru.

RADIM SRŠEŇ

místopředseda Sdružení místních samospráv ČR

Jsme nositeli integrovaného nástroje LEADER, a proto věříme, že SRR 21+ přispěje k lepšímu propojení dění v různých oblastech regionálního rozvoje. Věříme rovněž, že se i díky SRR 21+ přestanou zvětšovat rozdíly v kvalitě života mezi městskými centry na jedné straně a periferními oblastmi, hlavně v Sudetech, na straně druhé.

JIŘÍ KRIST

předseda Národní sítě Místních akčních skupin ČR

Být u vzniku nové Strategie regionálního rozvoje ČR 2021+ je pro nás neocenitelná zkušenost. Přinesla nám nejen možnost ovlivnit její podobu, ale i úzce spolupracovat se všemi zapojenými partnery. Pevně věřím, že se nám všem společně podaří touto kvalitně připravenou strategií naplňovat a zlepšovat podmínky pro lepší život všech obyvatel v České republice.

PAVEL HEČKO

*člen Komise Rady AKČR pro regionální rozvoj,
zemědělství a venkov*



www.srr21.cz
www.prolepsiregiony.cz

Portál, na kterém nejdete ucelený pohled na Strategii regionálního rozvoje ČR 2021+.

Ambicí této strategie je definovat hlavní cíle regionální politiky státu v období 2021–2027 s ohledem na podporu dynamického, vyváženého a udržitelného rozvoje území.



**MINISTERSTVO
PRO MÍSTNÍ
ROZVOJ ČR**

www.uzemnidimenze.cz

Cílem těchto stránek je informovat širokou veřejnost o aktivitách v regionální politice ČR, tzv. územní dimenzi

Naleznete zde shrnutí principů územní dimenze v jednotlivých programech ESI fondů včetně informací o jejím naplňování.



www.obcepro.cz

Webová aplikace, která pomáhá v tvorbě Programu rozvoje obce.

Aplikace provádí uživatele strukturou dokumentu a nabízí mu užitečné nástroje, jako je práce se statistickými daty, šablony a vzory podpůrných dokumentů či e-learning. Aplikaci vytvořilo a provozuje Ministerstvo pro místní rozvoj.



www.dotaceeu.cz

Zastřešující portál Evropských strukturálních a investičních fondů v ČR

Evropské fondy proměňují regiony Česka k lepšímu. Přesvědčte se sami a seznamte se s projekty i z Vašeho okolí.



www.risy.cz

Regionální informační servis

Informace z oblasti krajů, okresů a obcí se zaměřením na hospodářské, sociální, životní prostředí, administrativní členění, veřejnou správu i samosprávu, dotace apod.



<http://egis.uur.cz/portal>

Mapový portál MMR a ÚÚR

Stránky mapového portálu Ministerstva pro místní rozvoj a Ústavu územního rozvoje. Naleznete zde několik užitečných mapových aplikací a také územně analytické podklady.



Strategii regionálního rozvoje ČR 2021+
najdete ke stažení na stránkách www.srr21.cz

Zpracoval: Odbor regionální politiky,
Ministerstvo pro místní rozvoj, prosinec 2019