

**Strategie komunitně vedeného místního rozvoje
MAS Lužnicko 2014 -2020
Integrovaná strategie území
Pracovní Verze, 29.8.2014**



*“Domovina je místo kam člověk patří a rád se vrací
s dobrým pocitem a vědomím sounáležitosti.”*

Srpen 2014

Obsah

1	Úvodní informace.....	4
2	Základní informace o MAS Lužnicko	5
3	Způsob zpracování SCLLD	6
3.1	Expertní část	8
3.2	Participativní část	8
3.2.1	Dotazníková šetření.....	8
3.2.2	Pracovní skupiny.....	10
3.2.3	Veřejné projednání.....	11
3.3	Tým – příprava a zpracování SCLLD.....	12
4	Způsob vyhodnocování ISÚ	15
5	Analýza území MAS Lužnicko	17
5.1	Charakteristika území.....	17
5.2	Vyhodnocení stavu území	19
5.2.1	Demografie, ekonomika, trh práce	19
5.2.2	Technická infrastruktura	25
5.2.3	Doprava	27
5.2.4	Zemědělství	31
5.2.5	Životní prostředí	37
5.2.6	Občanská vybavenost.....	47
5.2.7	Cestovní ruch.....	49
5.2.8	Sociální infrastruktura a služby	53
5.2.9	Školství.....	54
5.2.10	Kultura a volný čas.....	55
5.2.11	Informovanost, spolupráce	57
5.2.12	Bezpečnost, kriminalita	58
5.3	Vyhodnocení rozvojového potenciálu území	60
5.4	Analýza rozvojových potřeb území.....	66
5.5	SWOT analýzy	66
5.5.1	SWOT analýzy tématických oblastí.....	66
5.5.2	SWOT analýza území MAS Lužnicko	72
5.6	Strategie důležité pro území MAS.....	74
6	Strategická část	76
6.1	MISE.....	76
6.2	Dlouhodobá vize rozvoje území	76
6.3	Klíčové oblasti rozvoje území	76
6.4	Dlouhodobé strategické cíle.....	78

SCLLD Společná Cesta Lužnicka – Lepší Domovina

5.5	Návaznost na jiné strategické dokumenty	82
7	Rejstříky a použité zkratky	84
8	Přílohy	88

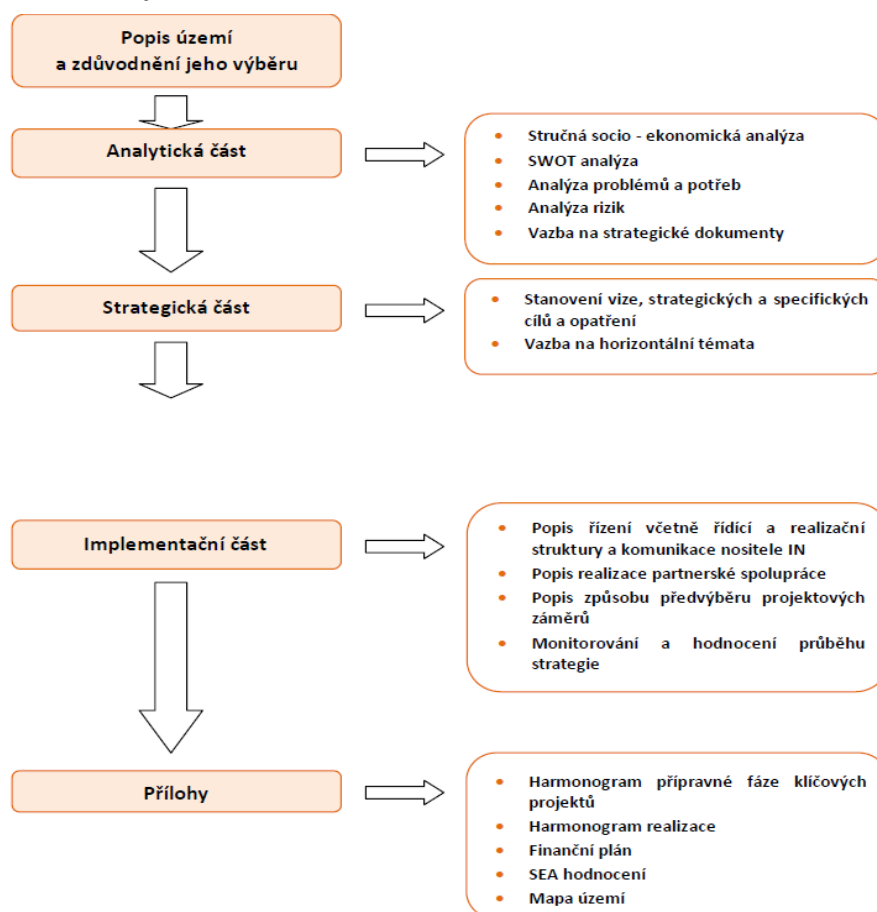
1 Úvodní informace

V programovém období 2014 – 2020 bude dán důraz na tzv. **územní dimenzi**, která je chápána jako možnost koncentrovat prostředky z programů ESIF ve specifických typech území podporující jednak konkurenceschopnost (v závislosti na rozvojový potenciál) ČR a také zohledňující požadavek na vyrovnávání územních disparit (ve vztahu k vnitřní diferenciaci území a koncentraci problémů ekonomického, sociálního či environmentálního charakteru).

Jedním z prostředků pro uplatnění územní dimenze je využití integrovaných nástrojů pro specifická území. Na venkovská území je zaměřen **komunitně vedený místní rozvoj** (CLLD) vedený místními akčními skupinami (dále MAS), který se uskutečňuje na základě integrované a víceodvětvové strategie komunitně vedeného místního rozvoje (SCLLD). Komunitně vedený místní rozvoj byl prostřednictvím metody LEADER s úspěchem aplikován v minulém programovém období 2007 – 2013, na jehož základě byly stanoveny jednotná pravidla a povinné standardy pro fungování MAS v novém programovém období.

Místní akční skupina Lužnicko aplikuje komunitně vedený místní rozvoj na území 9 obcí jihovýchodně od města Tábora. Jeho základem je **Integrovaná strategie území MAS Lužnicko (ISÚ)**, která určuje na základě analýzy území jeho potřeby a způsoby jejich naplňování v programovém období 2014 – 2020. ISÚ je součástí komplexu dokumentů tvořících strategii komunitně vedeného místního rozvoje **SCLLD „Společná Cesta Lužnicka – Lepší Domovina“**. Struktura SCLLD vychází z následujícího schématu:

Obrázek 1 Schéma tvorby SCLLD



Zdroj: Metodický pokyn pro využití integrovaných nástrojů v programovém období 2014 - 2020

2 Základní informace o MAS Lužnicko

Nositelem SCLLD „Společná Cesta Lužnicka – Lepší Domovina“ je MAS Lužnicko o. p. s., která je v kontextu implementace strategie rovněž zpracovatelem a předkladatelem integrované strategie a vedoucím partnerem koordinujícím partnerství ve vymezeném území.

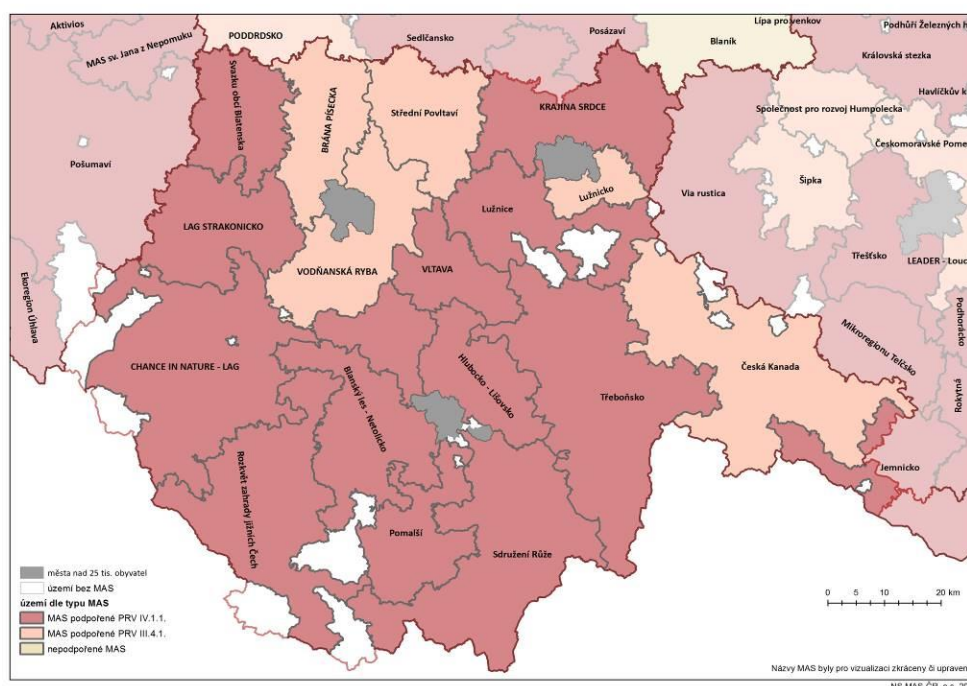
Tabulka 1 Identifikační údaje MAS Lužnicko o. p. s.

Název	MAS Lužnicko o. p. s.
Právní forma	obecně prospěšná společnost
Sídlo	Zákostelní 720, 391 11 Planá nad Lužnicí
IČ	28154851
Web	www.masluznicko.cz
Orgány společnosti MAS Lužnicko o. p. s.	Správní rada o. p. s.
	Dozorčí rada o. p. s.
	Ředitel – statutární orgán
Území MAS Lužnicko	Chýnov, Nová Ves u Chýnova, Planá nad Lužnicí, Radimovice u Želče, Radenín, Sezimovo Ústí, Turovec, Ústrašice, Zhoř u Tábora

MAS Lužnicko o. p. s. byla založena Smlouvou o založení obecně prospěšné společnosti dne 29. 2. 2012 v Sezimově Ústí podle zákona č. 248/ 1995 Sb., o obecně prospěšných společnostech. Do rejstříku obecně prospěšných společností byla MAS Lužnicko o. p. s. zapsána dne 16. 3. 2012.

Ve srovnání s ostatními MAS na území Jihočeského kraje je území MAS Lužnicko poměrně malé, ale velmi homogenní, přirozené centrum tvoří města Sezimovo Ústí a Planá nad Lužnicí, která dlouhodobě spolupracují v rámci tábořské aglomerace, a která tvoří spádové centrum pro okolní obce.

Obrázek 2 MAS Lužnicko v kontextu MAS Jihočeského kraje



Většina obcí byla v minulém programovém období součástí Svazku měst a obcí Tábořsko, ale nebyly členem žádné místní akční skupiny a nemohli tak aplikovat metodu LEADER pro rozvoj svého území. Na základě příkladů dobré praxe z fungujících místních akčních skupin chtěli především zástupci Plané nad Lužnicí, Sezimova Ústí, Radenína a Radimovic u Želče přispět k založení nové místní akční skupiny, neboť připojení k již existujícím MAS bylo od počátku vyhodnoceno jako nevhodné (z hlediska územního i historického). Po založení MAS se území rozrostlo o město Chýnov a jeho velikost se ustálila na 9 obcích.

V průběhu dvou let svého působení realizovala MAS Lužnicko o. p. s. projekt „Získávání dovedností MAS Lužnicko“ podpořeného Programem rozvoje venkova, opatření III.4.1 Získávání dovedností, animace a provádění. V rámci tohoto projektu MAS uspořádala akci pro veřejnost - 2. ročník kulturně informační akce MAS Lužnicko. Jednalo se o sportovně – kulturní akci pro širokou veřejnost s bohatým programem a s cílem zvýšit povědomí veřejnosti o MAS Lužnicko. Touto akcí MAS navázala na 1. ročník, který se uskutečnil v roce 2013. MAS se v roce 2013 prezentovala také na mezinárodním koncertu dechových hudeb v Chýnově a na výstavě Země živitelka v Českých Budějovicích. V roce 2014 MAS Lužnicko realizovala další projekt „Podpora vzniku strategie komunitně vedeného místního rozvoje pro území MAS Lužnicko“ v rámci Operačního programu Technická pomoc (OPTP). V roce 2014 pracovníci MAS získávali především teoretické zkušenosti na různých školeních, které budou v budoucnu využívat aktivně k rozvoji území působnosti MAS Lužnicko.

3 Způsob zpracování SCLLD

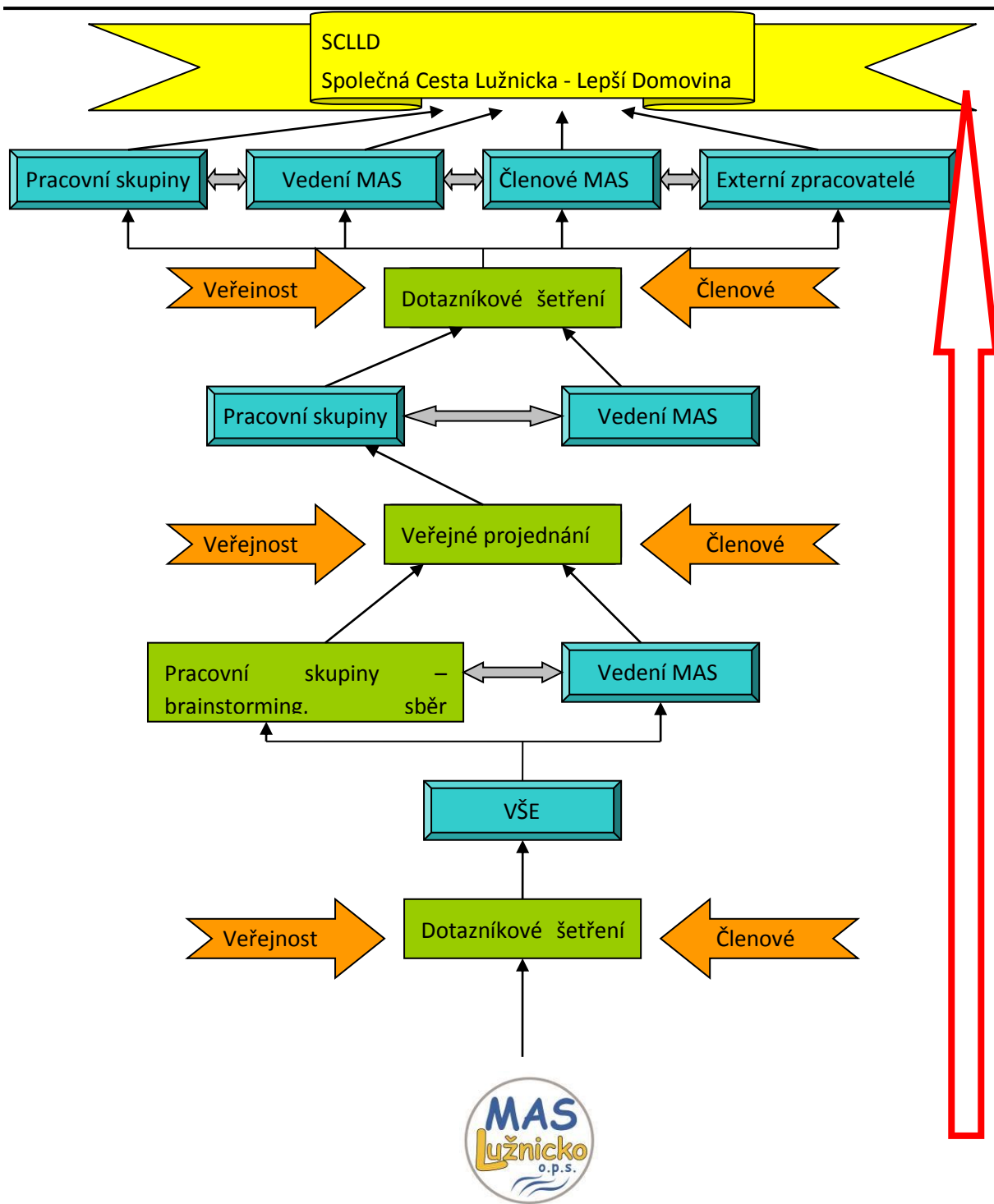
Příprava Integrované strategie území (ISÚ) MAS Lužnicko, která je součástí Strategie komunitně vedeného místního rozvoje (SCLLD) MAS Lužnicko, byla zahájena v roce 2013. Na přípravě a zpracování SCLLD včetně ISÚ se podílelo vedení MAS Lužnicko (ředitel, manažer), členové MAS Lužnicko, Vysoká škola ekonomická – Fakulta managementu v Jindřichově Hradci, pracovní skupiny, široká veřejnost a externí spolupracovníci (zpracovatelé). SCLLD byla tvořena na základě komunitně vedeného místního rozvoje, do tvorby byli zapojeni místní podnikatelé, zemědělci, obce, neziskové organizace, příspěvkové organizace a řadoví občané. Příprava a zpracování SCLLD proběhlo na dvou úrovních – expertní a participativní. Obě tyto úrovně, ale není možné od sebe oddělit, navzájem se prolínaly a doplňovaly.

MAS Lužnicko přípravu a zpracování SCLLD financovala především z finančních prostředků získaných v rámci projektu „Podpora vzniku strategie komunitně vedeného místního rozvoje pro území MAS Lužnicko“ realizovaného z OPTP a částečně také projektem „Získávání dovedností MAS Lužnicko“ realizovaného z PRV opatření III. 4. 1.

Zpracování SCLLD probíhalo procesem „zdola nahoru“ při zachování principů komunitně vedeného místního rozvoje, jak ukazuje následující obrázek.

Obrázek 3: Schéma procesu komunitně vedeného místního rozvoje

SCLLD Společná Cesta Lužnicka – Lepší Domovina



Metoda získání podkladů pro




Princip tvorby SCLLD „zdola - nahoru“



Subjekty podílející se na přípravě a zpracování



Zapojení aktéři



Spolupráce

3.1 Expertní část

Analýza území v obecné rovině byla ve vybraných oblastech zpracována Vysokou školou ekonomickou - Fakultou managementu v Jindřichově Hradci. Při zpracování byly využity výsledky 1. dotazníkového šetření provedeného na podzim 2013. Jednotliví pracovníci VŠE, kteří se podíleli na získání a přípravě podkladů pro zpracování analytické a strategické části ISÚ, analyticko-popisné části, jsou uvedeni v následující tabulce.

Tabulka 2: Získávání a příprava podkladů pro zpracování analytické a strategické části ISÚ

VŠE FM, Jindřichův Hradec	Zpracovaná oblast
Ing. Jiří Vopátek, PhD.	Sídelní struktura a demografická situace
	Ekonomika a trh práce
Mgr. Ing. Martin Luštický	Technická a dopravní infrastruktura
	Analýza strategických dokumentů regionální a místní úrovně
Mgr. Eliška Novotná, PhD.	Občanská vybavenost
	Kultura
	Volný čas
Ing. Martin Musil	Cestovní ruch
RNDr. Oldřich Syrovátka, CSc.	Životní prostředí a zemědělství

Zdroj: Vlastní

Další expertní zpracování provedli vedoucí jednotlivých pracovních skupin v rámci témat, kterými se příslušná pracovní skupina zabývala a na základě výsledků 2. dotazníkového šetření. Celá SCLLD pak byla dokončena opět na základě expertního zpracování příslušnými osobami – vedení MAS (ředitel, manažer) a externí spolupracovníci (zpracovatelé).

3.2 Participativní část

Předkládaná SCLLD byla zpracována na základě komunitně vedeného místního rozvoje. V přípravné fázi byla veřejnost a členové místního partnerství zapojeni prostřednictvím 1. dotazníkového šetření, jednotlivé oblasti byly projednávány ve 4 pracovních skupinách (viz Tabulka 3), výsledky jejich práce byly projednány na veřejné projednání. Po stanovení rozvojových oblastí a navrhovaných opatření bylo provedeno 2. dotazníkové šetření, které vycházelo ze závěrů pracovních skupin a veřejného projednání. Cílem bylo zapojit do tvorby SCLLD co nejvíce širokou veřejnost (podnikatele, zemědělce, obce, neziskové organizace, občany atd.).

3.2.1 Dotazníkové šetření

První dotazníkové šetření proběhlo na podzim v roce 2013, a zaměřilo se především na zjišťování problémů a potřeb v území. Bylo obesláno celkem 200 subjektů z území MAS, návratnost dotazníků byla ale minimální. Získané informace tak byly použity především jako podněty pro návrhovou část strategie. Pro obce byly připraveny samostatné dotazníky, u kterých se podařilo docílit 100% návratnosti. Získané údaje tak tvořily významný zdroj informací pro 1. fázi zpracování SCLLD – „Získání a příprava podkladů pro zpracování analytické a strategické části ISÚ“, kterou zpracovala FM VŠE Jindřichův Hradec.

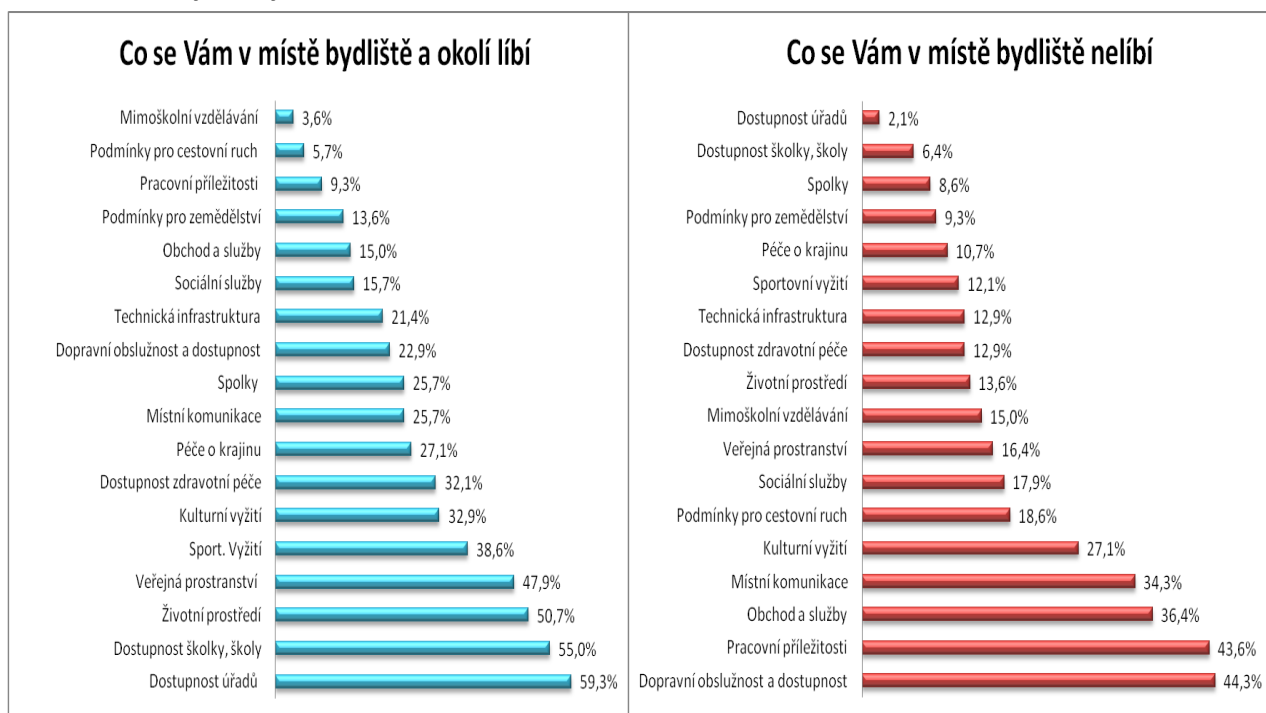
SCLLD Společná Cesta Lužnicka – Lepší Domovina

Druhé dotazníkové šetření se uskutečnilo v létě roku 2014 a navázalo na práci pracovních skupin a veřejné projednání. Respondenti se vyjadřovali k navrhovaným opatřením v jednotlivých oblastech podpory. Dotazníky byly distribuovány po celém území MAS a podařilo se docílit velké návratnosti a sesbírat celkem 140 vyplněných dotazníků. Největší počet obyvatel se vyjádřil v Plané nad Lužnicí, kdy se vrátilo 43 vyplněných dotazníků, dále v Radeníně, kdy bylo vráceno 25 vyplněných dotazníků, z Turovce se vyjádřilo 17, z Radimovic u Želče 15, ze Zhoře u Tábora 11, z Ústrašic 10, z Nové Vsi u Chýnova 9, z Chýnova a Sezimova Ústí 5 obyvatel.

Cílem bylo zjištění potřeb a názorů občanů na navržené oblasti podpory MAS v letech 2014 – 2020. Respondenti seřazovali podle vlastních priorit navržená opatření v oblastech rozvoje konkurenceschopnosti, aktivního stylu života, atraktivnosti území, informační provázanosti a vybavenosti území, nebo měli možnost doplnit vlastní návrhy na opatření. Výsledky byly zapracovány do návrhové části strategie. Další část dotazníků byla zaměřena obecně na spokojenost či nespokojenost s jednotlivými oblastmi života v regionu. Následující grafy ukazují, že obyvatelé regionu kladně hodnotí především dostupnost úřadů, školy a školky a úroveň životního prostředí. Nejméně kladně jsou hodnoceny oblasti mimoškolního vzdělávání, podmínek pro cestovní ruch a pracovní příležitosti.

Na druhou stranu nejvíce negativně hodnotí obyvatelé především dopravní obslužnost a dostupnost, pracovní příležitosti a oblast obchodu a služeb. Více než čtvrtina obyvatel není dále spokojena s kvalitou místních komunikací a kulturním vyžitím.

Obrázek 4 Výsledky 2. dotazníkového šetření



Zdroj: Dotazníkové šetření 2014

3.2.2 Pracovní skupiny

V rámci přípravy SCLLD MAS Lužnicko vytvořila 4 Pracovní skupiny (PS), které se zabývaly předem určenými oblastmi vytipovanými odborníky z VŠE - Fakulta managementu v Jindřichově Hradci. Vedoucí PS byli jmenováni Správní radou MAS Lužnicko a jednalo se o jednoho člena MAS Lužnicko (Radek Hruška) a dále externí spolupracovníky, kteří se zabývali danou problematikou nebo měli zkušenosti se zpracováním dokumentů, které souviseli s tvorbou a realizací SCLLD a kteří svojí účastí v PS přispěli k úspěšnému zpracování SCLLD a tím k rozvoji území působnosti MAS. Jednotliví členové PS byli z řad členů MAS Lužnicko nebo se jednalo o lidi, kteří se o problematiku, kterou daná PS řešila, zajímali případně pracovali v oblasti, která byla předmětem zájmu PS. Složení jednotlivých PS je uvedeno v následující tabulce.

Tabulka 3: Pracovní skupiny

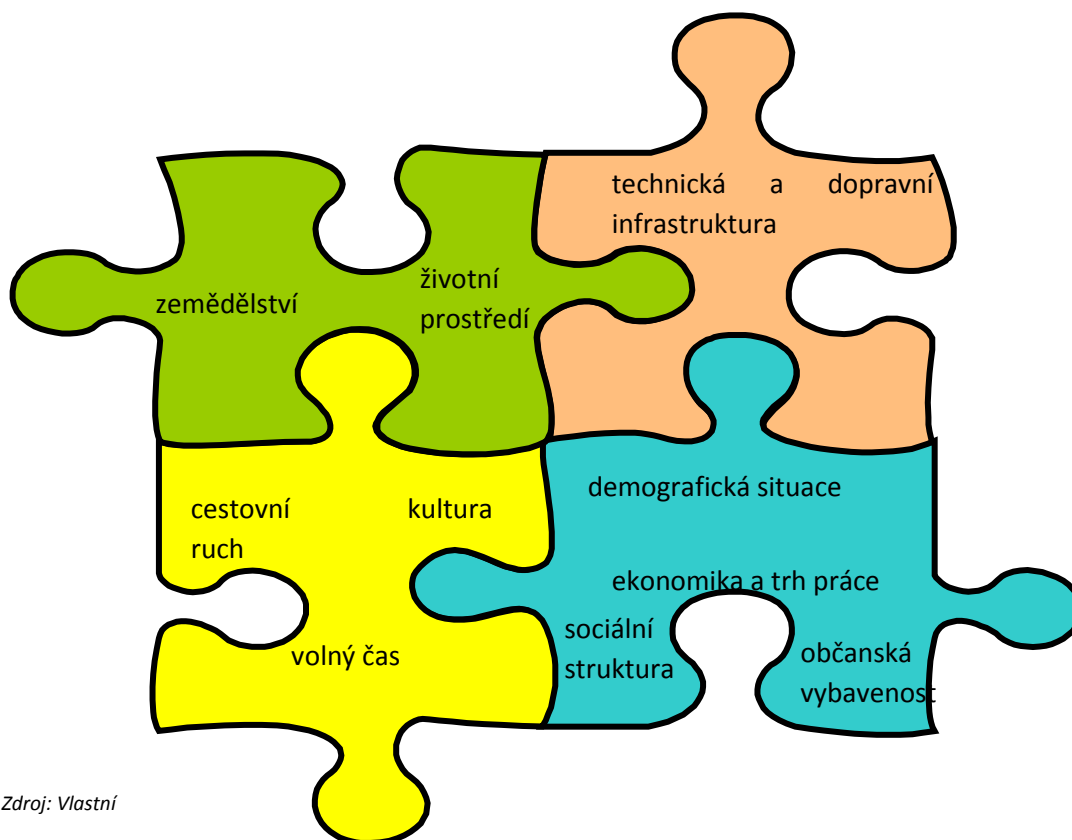
Pracovní skupina (PS)	Zkratka	Termíny jednání	Vedoucí PS Členové PS
Demografická situace, sociální struktura, ekonomika a trh práce, občanská vybavenost	DESO	17. 4. 2014 13. 5. 2014	MgA. Petr Kukla Marcela Kužníková, František Kamlach, Blanka Šimáková, Pavel Prokop, Josef Pták, Vlastimil Machander, Helena Krejčí
Cestovní ruch, kultura, volný čas	CKVČ	10. 4. 2014 29. 4. 2014	Radek Hruška L. Budilová, Havel, Jirásková, Pavel Prokop Jan Fara, Pavel Růžička, František Doubek Kratochvílová, Hana Filipová, Mgr. Romana Krůčková
Technická a dopravní infrastruktura	TDI	14. 4. 2014 28. 4. 2014	Mgr. Václava Kubičková Jindřich Beneš, Jan Pistulka, Radek Šílený, Jana Hnojnová
Zemědělství a životní prostředí	ZŽP	9. 4. 2014 24. 4. 2014	Ing. Jana Adamová Ing. Martin Kundrát, Marie Pelouchová, Petr Prokop, Bohuslav Novotný, Bc. Petr Klíma Pavel Prokop, Petr Punčochář, Alena Prášková

Zdroj: Vlastní

Každá PS se zabývala několika stěžejními tématy, která byla obsažena v názvu PS. U každé PS proběhla 2 jednání. Na prvním jednání byla představena MAS a prezentovány analýzy zpracované VŠE. Na druhém jednání byly prostřednictvím metody brainstorming sbírány podklady pro tvorbu SWOT analýz a také byly členy PS definovány a navrženy potřeby a priority, které by mohly vést k rozvoji území působnosti MAS Lužnicko. Každá PS navrhla také vizi.

Důležitá byla vzájemná komunikace a spolupráce PS, kterou zajišťovali především vedoucí PS. Kromě „oficiálních“ jednání, proběhlo ještě několik setkání pouze vedoucích PS a vedení MAS (ředitel, manažer). Na těchto jednáních probíhala příprava jednotlivých PS, aby se zachoval jednotný postup, ale také příprava veřejného projednání. Samostatnost, ale zároveň i propojenost a spolupráci vyjadřuje uvedený obrázek., každá puzzle představuje jednu PS.

Obrázek 5: Schéma propojeností pracovních skupin



Zdroj: Vlastní

3.2.3 Veřejné projednání

Veřejné projednání proběhlo 22. 5. 2014 ve Vzdělávacím středisku v Sezimově Ústí. Tohoto veřejného jednání se zúčastnilo 26 zástupců veřejnosti a členů MAS Lužnicko. Předmětem projednání byla celková SWOT analýza území, a definování priorit a opatření, které by měla MAS v období 2014 – 2020 podporovat. Účastníci veřejného projednání se aktivně podíleli na přípravě podkladů pro SCLLD tým, že spolupracovali na tvorbě celkové SWOT analýzy a určili priority a opatření, které je nutné realizovat, aby došlo k rozvoji území působnosti MAS Lužnicko.

Obrázek 6 Veřejné projednávání



3.3 Tým – příprava a zpracování SCLLD

Tým, který se podílel na přípravě a zpracování SCLLD byl složen z vedení MAS (ředitel, manažer), vedoucích PS, odborníků z Vysoké školy ekonomické v Praze - Fakulta managementu v Jindřichově Hradci, externích spolupracovníků (zpracovatelů).

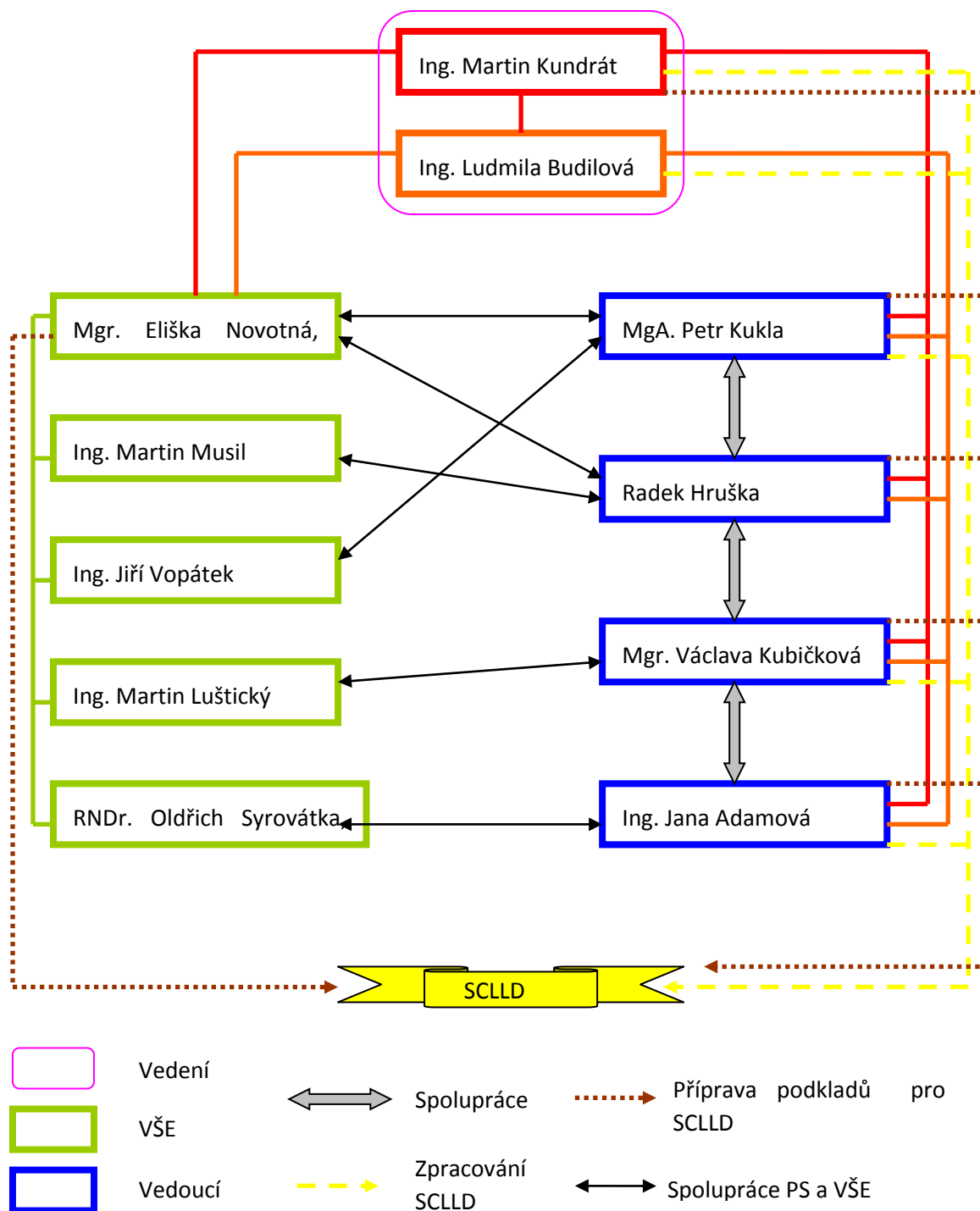
Tabulka 4: Tým – příprava a zpracování SCLLD

	Činnosti	Subjekt, odpovědné osoby
Příprava	Získávání podkladů pro zpracování SCLLD, dotazníkové šetření 1, vyhodnocování získaných poznatků, 1. část analyticko popisné části (VŠE)	MAS Lužnicko – Ing. Martin Kunderát, Ing. Ludmila Budilová Vysoká škola ekonomická v Praze, Fakulta managementu v Jindřichově Hradci – Mgr. Eliška Novotná, PhD., Ing. Martin Musil, RNDr. Oldřich Syrovátka CSc., Mgr. Ing. Martin Luštický, Ing. Jiří Vopátek, PhD.
	Brainstroming, sběr podkladů	Pracovní skupiny MAS (vedoucí) – MgA. Petr Kukla, Radek Hruška, Mgr. Václava Kubičková, Ing. Jana Adamová
	Veřejné projednání, sběr podkladů	Vedení MAS – Ing. Martin Kunderát, Ing. Ludmila Budilová Pracovní skupiny MAS (vedoucí)– MgA. Petr Kukla, Radek Hruška, Mgr. Václava Kubičková, Ing. Jana Adamová
Zpracování	Dotazníkové šetření 2, sběr podkladů, vyhodnocování získaných poznatků, 2. část analytické části (MAS)	Vedení MAS – Ing. Ludmila Budilová Pracovní skupiny MAS (vedoucí) - MgA. Petr Kukla, Radek Hruška, Mgr. Václava Kubičková, Ing. Jana Adamová
	Zpracování SCLLD, zajišťování připomínkového řízení, revize	Vedení MAS - Ing. Martin Kunderát, Zpracovatelé strategie - MgA. Petr Kukla, Mgr. Václava Kubičková, Ing. Jana Adamová, Mgr. Ing. Alena Prášková, Vladimír Tlach

Zdroj: Vlastní

Propojení jednotlivých členů týmu při přípravě a zpracování SCLLD ukazuje následující obrázek.

Obrázek 7: Struktura týmu – příprava a zpracování SCLLD



Zdroj: Vlastní

SCLLD Společná Cesta Lužnicka – Lepší Domovina

Tabulka 5: Odbornost a zkušenosti členů týmu pro přípravu a zpracování SCLLD

Člen týmu	Odbornost a zkušenosti
Ing. Martin Kunderát	2005 - 2014 – projektový manažer, komplexní dotační management z národních zdrojů i ze zdrojů EU poskytovaný obcím, podnikatelům, zemědělcům, neziskovým organizacím a dalším subjektům, administrace veřejných zakázek, lektoring seminářů týkajících se dotačního poradenství a veřejných zakázek
Ing. Ludmila Budilová	2005 - 2011 - manažer projektu Housův mlýn Tábor, využívání grantových a dotačních programů při pořádání akcí a přestavbě 2011 - 2014 - fundraising neziskové organizace, dotační a grantový management v oblasti školství a sociálních služeb 2013 - 2014 - manažer MAS
MgA. Petr Kukla	2002 - 2005 - vedoucí projektového oddělení Jihočeské hospodářské komory, podpora podnikatelů 2008 - 2014 - lektorování seminářů týkajících se projektového řízení, lektorování team-buildingových kurzů 2005 - 2014 - projektový manažer, komplexní dotační management z veřejných zdrojů, zpracování strategických plánů rozvoje municipalit a mikroregionů, analytické práce
Radek Hruška	2008 - aktivní pořádání kulturních akcí v Chýnově - s mezinárodní účastí 2009 - čerpání dotací na kulturní činnost z Evropské Unie - Přeshraniční spolupráce, Ministerstva kultury, Jihočeského kraje 2012 - zakladatel a kapelník nové dechové kapely MUZIKANTI z JIŽNÍCH ČECH - šíření lidové hudby po celé ČR, Slovensku a Rakousku. Spolupráce s Českou televizí a rozhlasem. 2012 - předseda Správní rady MAS
Mgr. Václava Kubičková	2009 - 2014 – projektový manažer, komplexní dotační management z národních zdrojů i ze zdrojů EU poskytovaný obcím, podnikatelům, zemědělcům, neziskovým organizacím a dalším subjektům, administrace veřejných zakázek
Ing. Jana Adamová	2007 příprava a zpracování Strategického plánu LEADER MAS Krajina srdce 2008 – 2011 asistentka manažera, tajemník MAS Krajina srdce 2009 – 2011 - manažer projektu spolupráce MAS Krajina srdce 2011 – 2014 poradenství, zpracování žádostí o dotaci PRV
Mgr. Ing. Alena Prášková	2009 - 2014 – projektový manažer, komplexní dotační management z národních zdrojů i ze zdrojů EU poskytovaný obcím, podnikatelům, zemědělcům, neziskovým organizacím a dalším subjektům, administrace veřejných zakázek
Vladimír Tlach	2012 - 2014 - studium oboru Péče o krajinu, celoživotní zájem o tento obor

Zdroj: Vlastní

4 Způsob vyhodnocování ISÚ

Tato kapitola představuje nástin implementace integrované strategie území a popisuje jednotlivé kroky realizace a vyhodnocování strategie. Konkrétní postup bude upraven v závislosti na dokončení procesu certifikace MAS Lužnicko a schválení pravidel tvorby a implementace SCLLD řídicími orgány.

Informace o výzvách

- Oznámení na webových stránkách MAS, rozeslané i všem obcím v území MAS.
- Zveřejnění výzvy v místních obecních zpravodajích.
- Vydání samostatného propagačního materiálu (leták, jednoduchá skládačka), který bude upozorňovat na existenci programových rámců.
- Informační semináře a individuální konzultace pro potenciální žadatele.

Vyhlášení výzev a příjem žádostí

- Zaměstnanci MAS zpracují zadání výzvy a předloží Nejvyššímu orgánu ke schválení. Toto zadání bude určovat především výběr opatření a podmínky pro účast žadatelů.
- Po schválení Nejvyšším orgánem zašle pracovník MAS schválenou výzvu příslušnému řídicímu orgánu operačního programu.
- Po schválení řídicím orgánem je výzva zveřejněna po dobu nejméně 30 dnů (do uzávěrky příjmu žádostí). V této lhůtě proběhne rovněž školení pro zaměstnance MAS.
- Ve výzvě je uveden termín pro příjem žádostí a místo, kde budou tyto žádosti přijímány. Žádost se bude předkládat na standardizovaném formuláři v určeném počtu kopií a zároveň na CD v elektronické podobě s uvedeným formátem příloh a informací o počtech příloh.
- Předložení celého kompletu žádosti musí učinit žadatel osobně nebo prostřednictvím pověřené osoby. Pověření musí mít formu úředně ověřené plné moci s vymezením rozsahu zmocnění i časové platnosti.
- Dva zaměstnanci MAS zkontrolují úplnost žádosti. Neúplná žádost není zaevidována a žadatel je vyzván k doplnění, a to nejpozději do data uzávěrky příslušné výzvy. O zjištěných nedostatcích a nezaevidování vystaví sekretariát žadateli standardizovaný protokol.
- K úplné žádosti je vystaven evidenční list a potvrzení (včetně přesného času, dva exempláře).
- Pro přijaté a zaevidované žádosti vytvoří zaměstnanci MAS složku projektu, vloží do ní kompletní žádost a potvrzení o zaevidování a postupuje kompletní žádost s projektem k administrativní kontrole a kontrole přijatelnosti.

Administrativní kontrola a kontrola přijatelnosti

- V rámci administrativní kontroly bude provedena kontrola zejména správnosti údajů v žádosti, způsobilosti nákladů, na jejichž podporu je žádáno a platnost povinných a nepovinných příloh, případně také dalších podmínek, uvedených ve výzvě. Protokol o administrativní kontrole je vložen do složky projektu a projekt postupuje ke kontrole přijatelnosti.
- Nedostatky zjištěné při administrativní kontrole oznámí pracovník MAS do 5 pracovních dnů ode dne uzávěrky příslušné výzvy žadateli spolu s výzvou k jejich odstranění. Toto oznámení proběhne způsobem, který umožní prokázání obdržení této výzvy žadatelem, tj. musí být zajištěno potvrzení o převzetí. Nedojde-li k odstranění závad do 10 pracovních dnů ode dne odeslání výzvy, považuje se žádost za neúplnou a bude z evidence vyřazena. Tato skutečnost bude doporučeným dopisem s podpisem ředitele MAS oznámena žadateli.
- Žadatel může podat odvolání proti závěru administrativní kontroly nebo kontroly přijatelnosti. Toto písemné odvolání musí být doručeno do kanceláře MAS do 10 pracovních dnů od data odeslání vyrozumění o výsledku administrativní kontroly a kontroly přijatelnosti. Odvolání spadá do kompetence Kontrolního orgánu MAS.

Výběr projektů

- Přijaté projekty předají zaměstnanci MAS k bodovému zhodnocení Výběrovému orgánu MAS.
- Hodnotitelé samostatně přidělují žádostem body podle bodovací tabulky platné pro jednotlivé programové rámce. Bodování se zapisuje do protokolu, a to včetně odkazů na místo v osnově projektu či na nepovinnou přílohu, kde lze ověřit bodovanou skutečnost. Výstupem z tohoto jednání Výběrového orgánu je předvýběr projektů – pořadí žádostí podle získaných bodů. V případě shodného počtu bodů u dvou či více projektů v rámci jednoho rámce bude o pořadí rozhodovat čas zaevidování projektu na MAS.
- Rozhodovací orgán vybírá projekty k uskutečnění, přičemž nesmí měnit pořadí určené podle bodování a musí respektovat finanční alokaci na jednotlivé výzvy. Alokovaná částka bude postupně rozdělována od projektu s nejvyšším počtem dosažených bodů až do svého vyčerpání. V případě, že tato částka nebude dostatečná pro všechny přijatelné projekty, projekty, na které se nedostane, budou označeny jako náhradní.

Administrace v průběhu realizace projektů

- Administrace v průběhu realizace projektů (včetně proplácení) probíhá podle pravidel pro daný operační program.
- Práce se složkou projektu se řídí spisovým řádem a posléze (po uložení) archivačním řádem.

Plán monitoringu

V rámci monitoringu bude MAS provádět řízené a předem plánované sledování toho, jak jsou naplňovány cíle a indikátory jednotlivých oblastí. Tyto cíle jsou kvantifikovány v tzv. monitorovacích indikátorech. Sledování toho, jestli příjemce svůj závazek ve formě monitorovacích indikátorů je schopen plnit či se od něj odchyluje, je proto velmi důležité a je nedílnou součástí činnosti MAS. Z pohledu monitorovacích indikátorů je třeba rozlišovat indikátory výstupů, indikátory výsledků a indikátory dopadů. Zatímco naplňování indikátorů výstupů je možné sledovat v průběhu realizace projektu, indikátory výsledků a dopadů mohou být sledovány až po ukončení projektu a jeho přechodu do provozní fáze. MAS si stanoví postupy monitoringu během realizace a postupy po ukončené realizaci projektů.

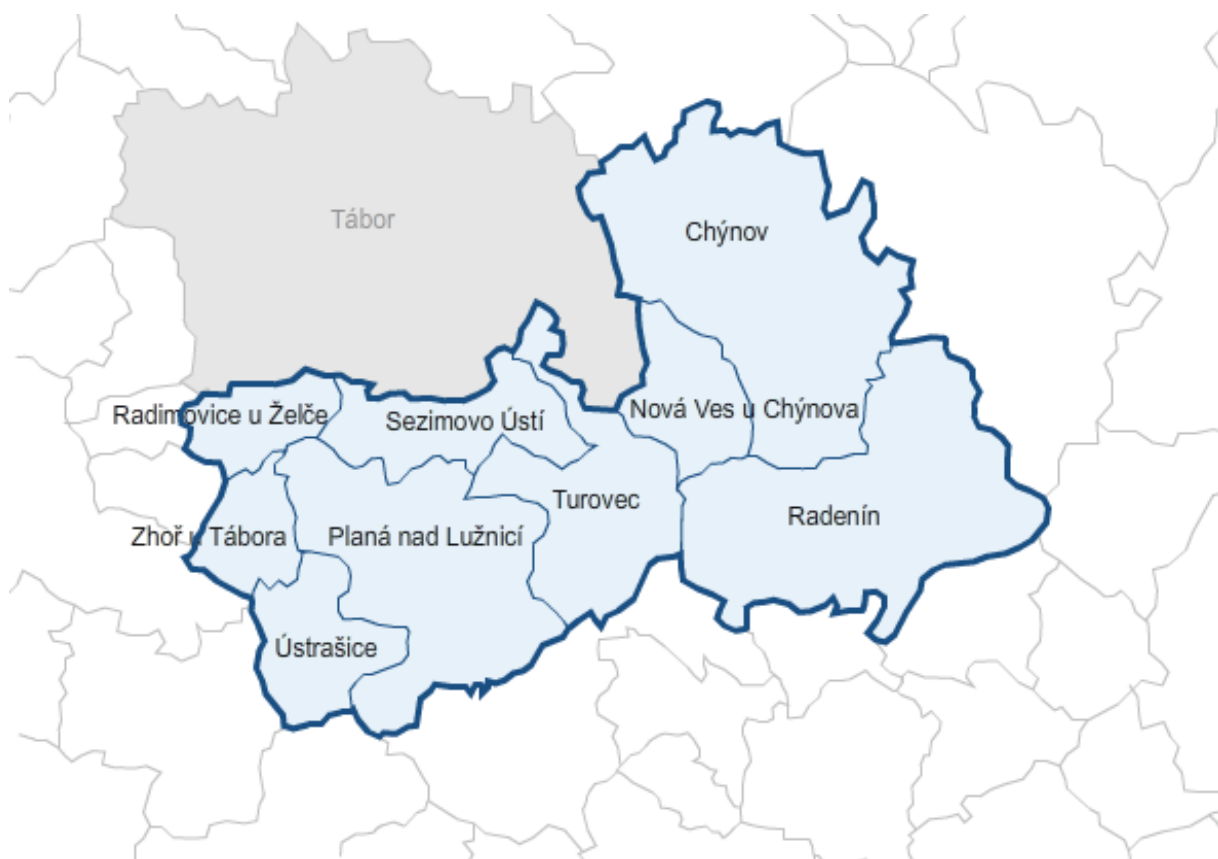
Za monitoring a hodnocení SCLLD zodpovídá Kontrolní výbor MAS, který zpracovává a předkládá ke schválení rozhodovacímu orgánu indikátorový a evaluační plán SCLLD. Zpráva o zhodnocení SCLLD bude zpracovávána pravidelně jednou ročně.

5 Analýza území MAS Lužnicko

5.1 Charakteristika území

Území působnosti MAS Lužnicko se rozkládá na území správního obvodu obce s rozšířenou působností Tábor směrem na jih až jihovýchod od tohoto města. Území působnosti MAS je přesně vymezeno katastry 9 obcí, které své území poskytly pro účely působení MAS a souhlasily s realizací SCLLD. Jedná se o obce – Planá nad Lužnicí, Sezimovo Ústí, Zhoř u Tábora, Ústrašice, Radimovice u Želče, Radenín, Chýnov, Nová Ves u Chýnova, Turovec. 3 obce mají statut města – Planá nad Lužnicí, Sezimovo Ústí, Chýnov. Rozloha území MAS Lužnicko je 12 364 ha. Počet obyvatel k 31. 12. 2012 byl 15 522. Hustota obyvatel je 125,5. Nejvíce obyvatel žije ve městech Sezimovo Ústí a Planá nad Lužnicí, kde žijí více než 2/3 obyvatel z území působnosti MAS Lužnicko. Přehlednou situaci zobrazující území MAS jihovýchodně od města Tábor zachycuje následující obrázek.

Obrázek 8 Území MAS Lužnicko



Část území MAS leží na severní hranici třeboňského bioregionu (Turovec, Sezimovo Ústí, Radimovice u Želče, Radenín, Planá nad Lužnicí, Chýnov a Nová Ves u Chýnova) a východním výběžku bechyňského bioregionu (Zhoř u Tábora a Ústrašice). Z hlediska geomorfologického se jedná o okrajovou oblast, pro kterou neplatí charakteristiky pánevní oblasti. Ostrůvkovitě se vyskytují podloží tvořené žulami, migmatity, ortorulami, místy vápenci. Krajina území působnosti MAS Lužnicko by se dala charakterizovat převážně jako rovinatá, pouze ve východní části území kolem města Chýnov se vyskytují mírné pahorkatiny. Uprostřed území mezi obcemi Planá nad Lužnicí,

SCLLD Společná Cesta Lužnicka – Lepší Domovina

Turovec a Radenín se rozprostírá Turovecký les. Celé území působnosti MAS Lužnicko leží v povodí řeky Lužnice. Podnebí popisovaného území je mírně teplé, lokálně v údolí řeky Lužnice ovlivňované inverzí, případně nadmořskou výškou.

Severní část území působnosti MAS Lužnicko sousedí přímo s městem Tábor, které představuje důležité centrum s velkou koncentrací úřadů, vzdělávacích institucí, obchodů, občanské vybavenosti a pracovních příležitostí pro obyvatele území působnosti MAS Lužnicko. V Plané nad Lužnicí a Sezimově Ústí je soustředěna rozsáhlá průmyslová výroba. V menších obcích MAS hraje významnou roli také zemědělská výroba.

Dopravní spojení je v rámci území působnosti MAS Lužnicko zajištěno sítí silnic II. a III. třídy. V těsné blízkosti Plané nad Lužnicí a Sezimova Ústí se nachází také nově otevřený úsek dálnice D3. Poměrně dobrá dostupnost části území je zajištěna také díky železniční dopravě. Některé obce (Planá nad Lužnicí, Radimovice u Želče, Sezimovo Ústí) jsou zapojeny do systému městské hromadné dopravy.

Území MAS Lužnicko disponuje malým počtem turisticky atraktivních historických a kulturních objektů. Kulturní památky na území působnosti MAS Lužnicko nalezneme ve všech obcích. Jedná se převážně o církevní památky, domy (venkovské usedlosti), kašny, pomníky a sochy. Z hlediska historického však území disponuje také několika významnými místy a objekty – Kozí Hrádek, Vila a hrobka dr. E. Beneše, Bílkův dům. S územím MAS Lužnicko je spjata také několik významných osobností: František Bílek – sochař (rodák Chýnov), Jan Antonín Baťa – podnikatel (Sezimovo Ústí 2), Edvard Beneš – prezident (Sezimovo Ústí), Jan Hus – středověký teolog, kazatel a náboženský reformátor (Kozí Hrádek – Sezimovo Ústí), Chval Řepický z Machovic – vůdce sezimoústeckých husitů (Sezimovo Ústí), Václav Kaplický – český prozaik, publicista (rodák Červený Dvůr – Sezimovo Ústí), František Němec – český herec, divadelní pedagog (rodák Sezimovo Ústí).

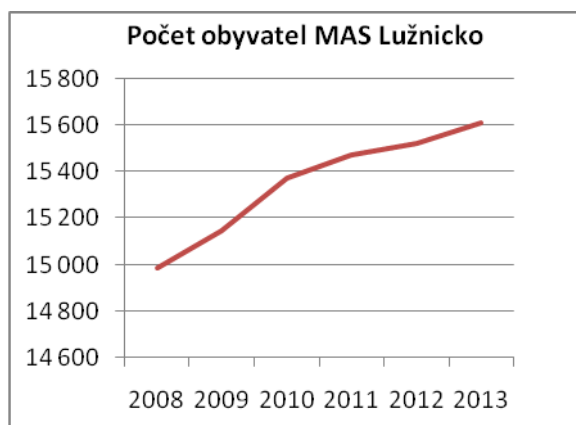
5.2 Vyhodnocení stavu území

5.2.1 Demografie, ekonomika, trh práce

Základní demografické ukazatele území MAS Lužnicko

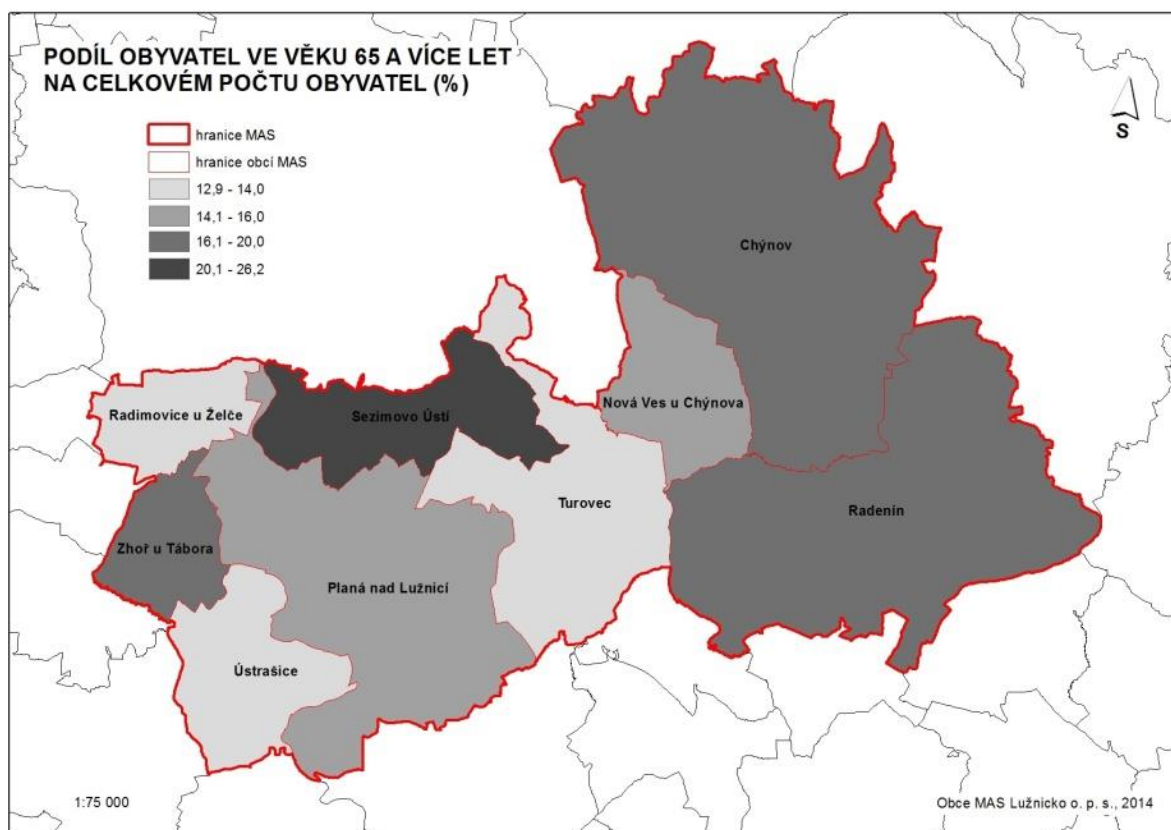
Z hlediska územní struktury tvoří třetinu obcí regionu MAS Lužnicko města, ve kterých žije více než 87% obyvatelstva. Mezi dalšími 6 obcemi převažují menší obce s počtem obyvatel mezi 200 – 400. Na území MAS Lužnicko se nachází pouze 1 obec do 200 obyvatel.

Počet obyvatel na území MAS Lužnicko od roku 2008 pravidelně stoupá, za posledních 6 let se jejich počet zvýšil o více než 4% (620 obyvatel). Je to způsobeno především vyšším saldem migrace, neboť přirozený přírůstek obyvatel kolísá těsně kolem nuly. Z demografického hlediska jde o pozitivní jev, i kladný přirozený přírůstek obyvatel je v České republice spíše výjimkou. Do budoucnosti však očekáváme spíše snižování počtu obyvatel na území MAS především díky přirozenému úbytku obyvatel, který nastane se zhoršující se věkovou strukturou.



Graf 1 Počet obyvatel MAS Lužnicko, Zdroj: ČSÚ

Obrázek 9 Podíl obyvatel ve věku 65 a více let na celkovém počtu obyvatel



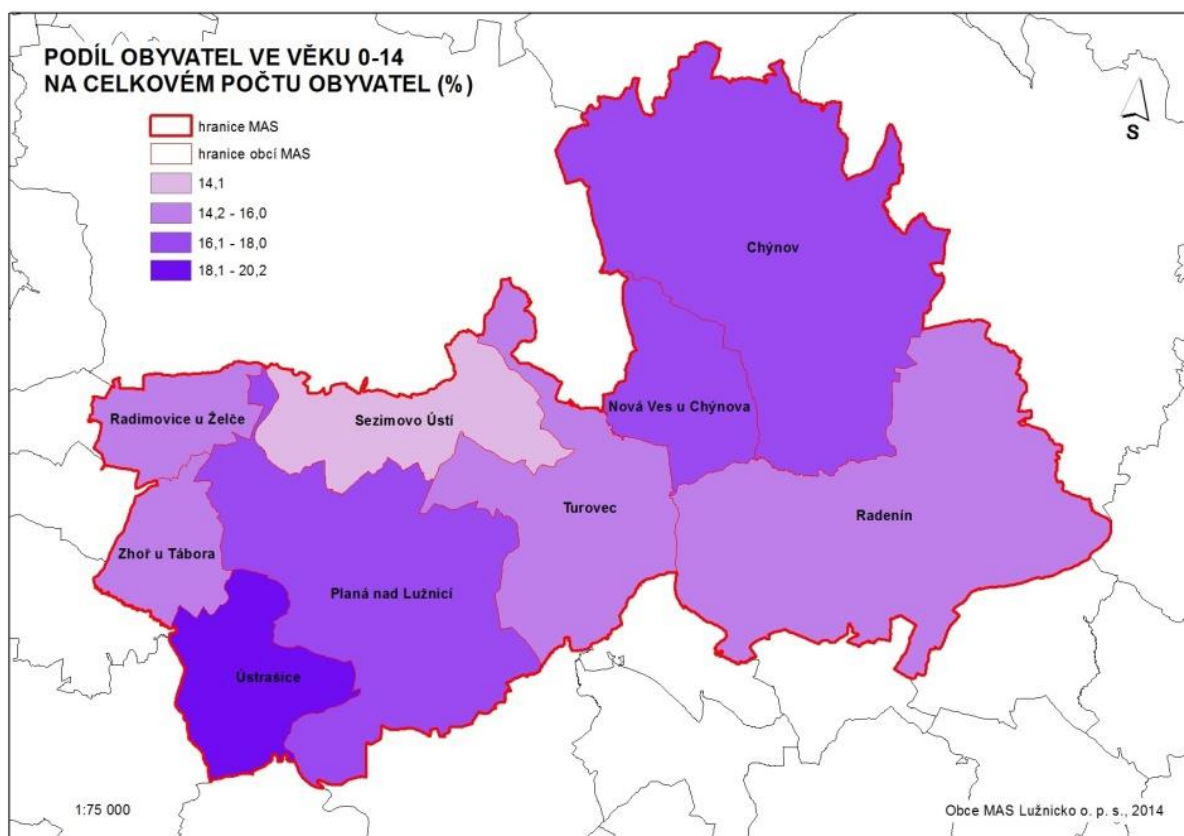
SCLLD Společná Cesta Lužnicka – Lepší Domovina

Věková struktura obyvatel regionu za průměrem Jihočeského kraje či České republiky zaostává. K 31. 12. 2013 činí průměrný věk obyvatel regionu 42,42 let, zatímco průměr v České republice i Jihočeském kraji o rok nižší. Největší problém stárnutí obyvatelstva je v nejlidnatějším městě MAS Lužnicka – Sezimově Ústí, které má průměrný věk v roce 2013 45,1 let. Tempo zvyšování průměrného věku o 1 rok za posledních 6 let je v souladu s republikovým průměrem.

Z porovnání zastoupení věkových skupin obyvatelstva (0-14 let, 15 – 64 let, 65 let a více) vyplývá vyšší počet seniorů oproti obyvatelům v produktivním věku. Zatímco podíl obyvatel starších 65 let je o 3% v regionu oproti průměru ČR, podíl obyvatel v produktivním věku (15 – 64 let) je o 3,8% nižší. Pozitivním faktem je pouze o necelé 1% vyšší podíl dětí na území MAS Lužnicka oproti ČR. Z hlediska časového trendu došlo na území regionu od roku 2008 k nárůstu podílu dětí o 0,9%, podílu seniorů o 2,3 %, zatímco podíl obyvatel v produktivním věku se snížil o 3,4%.

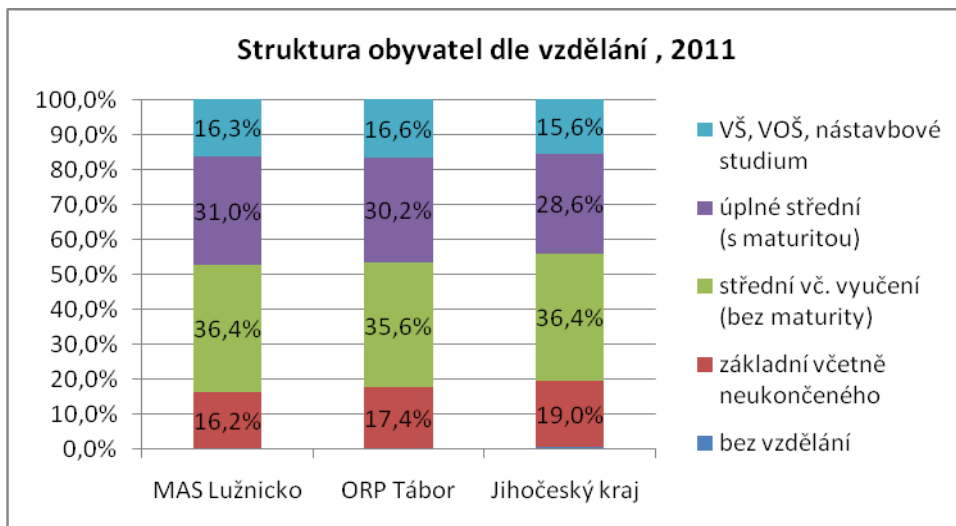
Z těchto údajů vyplývá i velmi vysoký index stáří (počet seniorů na 100 dětí), který se za posledních 6 let zvýšil o 5,3 procentních bodů a v roce 2013 dosahoval hodnoty 130,1, zatímco v Jihočeském kraji 116 a ČR 115,7. Podrobnější údaje jsou uvedeny v příloze - Tabulka 14 Základní demografické údaje MAS Lužnicka.

Obrázek 10 Podíl obyvatel ve věku 0-14 na celkovém počtu obyvatel



Vzdělanostní struktura obyvatelstva

Celková úroveň vzdělání obyvatel na území MAS Lužnicko je mírně nadprůměrná ve srovnání s Jihočeským krajem, což je dáno převážně městským charakterem území. Úroveň vzdělání obyvatel je nižší v malých obcích dále od center (Zhoř, Radenín, Nová Ves u Chýnova), naopak největší podíl



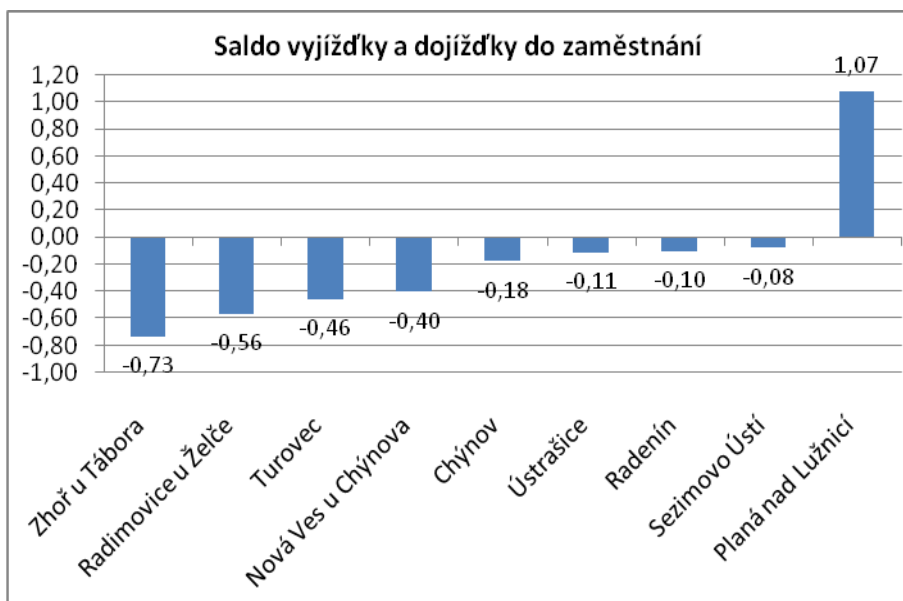
vysokoškolsky vzdělaných obyvatel vykazují obce s tzv. satelity (Ústrašice, Turovec). Z měst na území MAS je nejlepší situace v Plané nad Lužnicí, což je dáno výrazným průmyslovým zaměřením.

Graf 2 Struktura obyvatel dle vzdělání, zdroj: CSÚ, SLDB, 2011

Na území MAS se výrazně rozvíjí celoživotní vzdělávání zaměřené především na doplnění či změny rekvalifikací na základě požadavků trhu práce. V Sezimově Ústí funguje Informačně-vzdělávací středisko Jihočeského kraje zaměřené jak na vzdělávání, tak na kariérové poradenství a zprostředkování zaměstnání.

Vyjíždka a dojíždka do zaměstnání

Z většiny obcí v rámci MAS Lužnicko vyjíždí denně za zaměstnáním více lidí, než do nich dojíždí. Největší rozdíl vztažený na počet ekonomicky aktivních osob je v nejmenších obcích (do 400 obyvatel), který je dán především nízkým počtem pracovních míst a blízkostí ekonomických center,



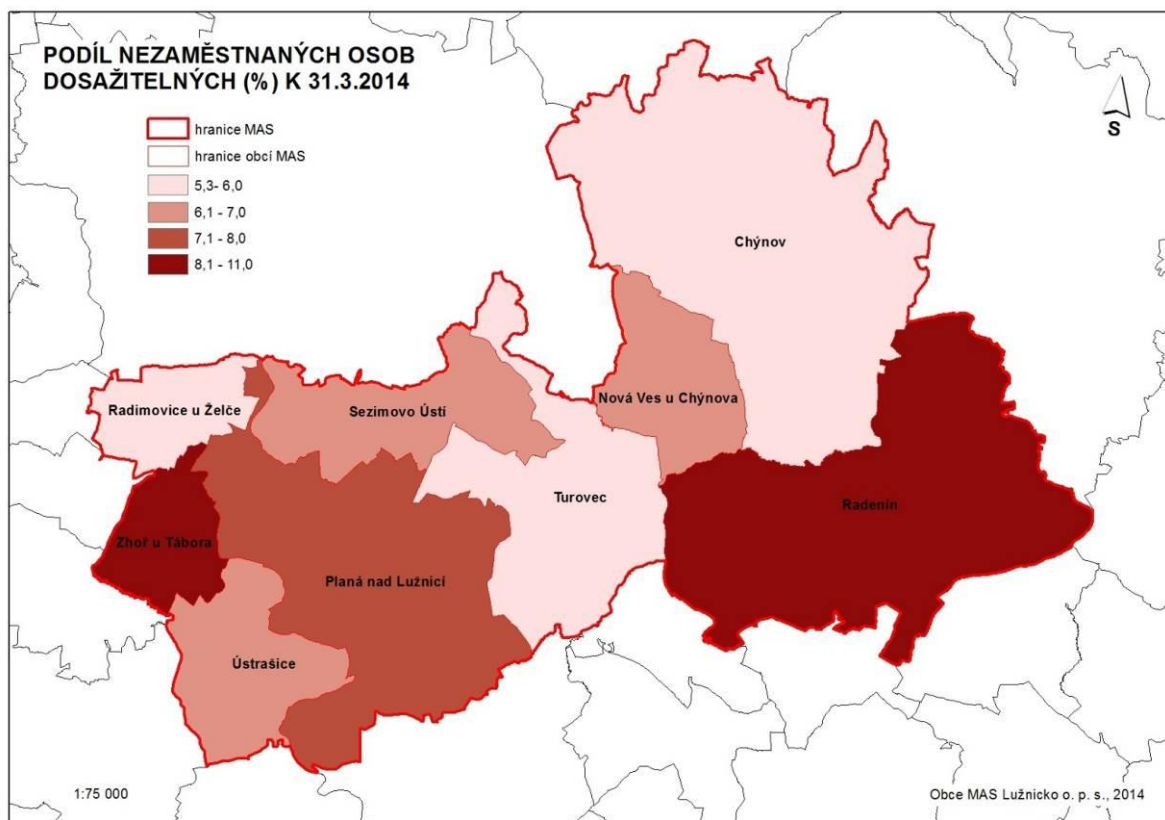
do kterých obyvatelé vyjíždí za prací. Záporné hodnoty překvapivě vykazují i města Sezimovo Ústí a Chýnov. Naopak Planá nad Lužnicí nabízí díky rozvojovým plochám a přímému napojení na D3 dostatek prac. příležitostí, a jako jediné město vykazuje kladné saldo vyjíždky a dojíždky do zaměstnání.

Graf 3 Saldo vyjíždky a dojíždky do zaměstnání, zdroj: ČSÚ, SLDB 2011

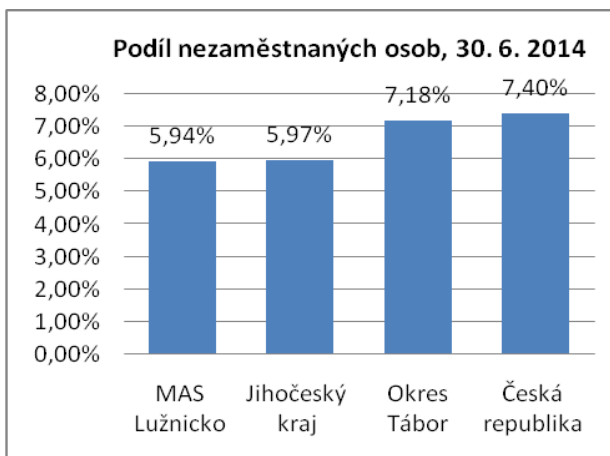
Zaměstnanost v regionu

Zaměstnanost v regionu byla velmi ovlivněna hospodářskou krizí nastupující v roce 2008. V jejím důsledku došlo k poklesu počtu zaměstnanců zaměstnaných na území MAS Lužnicko v roce 2009 o 7,46% oproti předcházejícímu roku. Míra nezaměstnanosti se skokově zvedla v roce 2010 (navýšení o cca 4%) a výrazně ubylo volných pracovních míst. Pomalý obrat nastává až v roce 2014, kdy došlo k 30. 6. 2014 poprvé k meziročnímu snížení podílu nezaměstnaných osob.

Obrázek 11 Podíl nezaměstnaných osob v obcích MAS Lužnicka



Od roku 2013 se používá nová metodika stanovení míry nezaměstnanosti, která porovnává počet dosažitelných uchazečů o zaměstnání s počtem obyvatel ve věku 15 – 64 let. Aktuální podíl nezaměstnaných osob ukazuje Tabulka 15 Podíl nezaměstnaných osob k 30. 6. 2014. Vlivem sezónních prací došlo ke snížení podílu nezaměstnaných osob oproti hodnotám k 31. 3. 2014 uvedených v kartogramu, ale nezaměstnanost v největších městech MAS Lužnicko zůstává vyšší než průměr Jihočeského kraje. Za celé území MAS Lužnicko dosahuje nezaměstnanost podobných hodnot jako za celý Jihočeský kraj. Podíl dlouhodobě nezaměstnaných osob (déle než 12 měsíců) činí téměř 40%, což je srovnatelné s průměrem JČK.



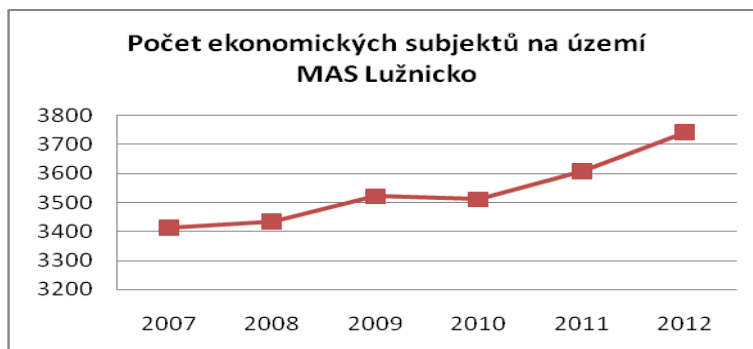
Graf 4 Podíl nezaměstnaných osob, 30. 6. 2014, zdroj ÚP Č. Budějovice

SCLLD Společná Cesta Lužnicka – Lepší Domovina

Z údajů Úřadu práce vyplývá, že mezi nejčastěji hledané profese na trhu práce patří technické profese na všech úrovních vzdělání, řidiči, svářeči, obchodní zástupci, číšník – servírka, obsluha CNC, pracovníci v oblasti prodeje. Naopak uchazeči o zaměstnání mají nejčastěji zájem o práci v administrativě, jako prodavači a hlídači.

Podnikatelská aktivita na území MAS Lužnicko

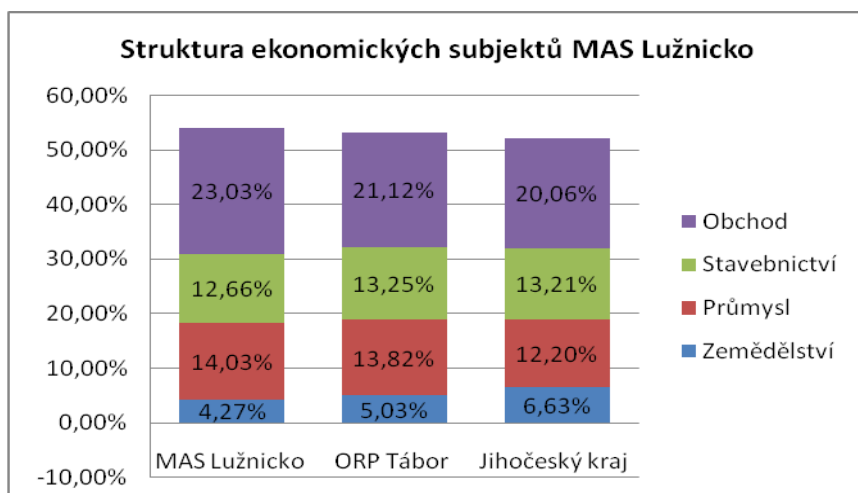
Podnikatelská aktivita měřená počtem podnikatelských subjektů na území MAS Lužnicka je mírně podprůměrná ve srovnání s Jihočeským krajem i ORP Tábor. K 31. 12. 2012 zde bylo registrováno 241 ekonomických subjektů na 1000 obyvatel, zatímco v Jihočeském kraji 251 a v ORP Tábor 266 subjektů. Od roku 2007 však dochází



Graf 5 Zdroj: ČSÚ, Statistický průvodce obcemi Jihočeského kraje 2007 – 2012

k postupnému nárůstu počtu ekonomických subjektů, který se zvyšuje především od roku 2010.

Struktura ekonomických subjektů vykazuje ve srovnání s Jihočeským krajem či ORP Tábor vyšší podíl



Graf 6 Struktura ekonomických subjektů MAS Lužnicko, Zdroj: ČSÚ, www.czso.cz, vlastní výpočet

průmyslu a obchodu a výrazně nižší podíl zemědělských subjektů. Od roku 2007 do roku 2012 došlo k výraznému poklesu počtu subjektů v zemědělství (29%) a obchodu (24%). Průmysl klesl o 6% a naopak se navýšil počet subjektů ve stavebnictví téměř o 15%. Podrobnější údaje viz

Tabulka 16 Počty ekonomických subjektů na

území MAS Lužnicko.

Mezi **významné podniky** jednotlivých obcí na území MAS Lužnicko patří zejména:

- Nová Ves u Chýnova: ZD Nová Ves u Chýnova
- Planá nad Lužnicí: Masokombinát – výroba masa, Madeta, a.s. – zpracování mléka, Silon, s.r.o. – chemický průmysl, ELK, a.s. – výroba oken a montovaných domů, Pila Pasák, a.s. – zpracování dřeva, Röchling Engineering Plastics, s.r.o. – chemický průmysl
- Radenín: Dětský domov – sociální služby, Drobná provozovna Obecního úřadu - služby, ZD Hroby – zemědělská výroba, HASS Hroby – obchod, nákladní doprava
- Radimovice u Želče - Zotavovna Pracov – rekreační služby, farma Molík – zemědělství (5 zaměstnanců)
- Sezimovo Ústí - Kovosvit MAS Sezimovo Ústí, a.s. , VSP Data Tábor a.s. – strojírenská výroba
- Ústrašice - MTD Ústrašice – zemědělství

SCLLD Společná Cesta Lužnicka – Lepší Domovina

- Zhoř u Tábora - Autoservis Jiří Dušek
- Turovec – Autoservis Jan Sejk; Lesnictví – Dagmar Kalafutová – dřevařská výroba.
- Část území MAS Lužnicko patří spolu s Tábořem do 2. největší průmyslové oblasti v Jihočeském kraji (Sezimovo Ústí, Planá nad Lužnicí). Z odvětví převládá zejména strojírenství, potravinářství a chemická výroba.

Shrnutí

Území MAS Lužnicko přímo nespadá do hospodářsky slabých regionů, které jsou definovány jako venkovské oblasti s nižším stupněm urbanizace a ekonomického rozvoje a současně zpravidla s kvalitnějším přírodním prostředím.¹

Z analytických dat, jednání pracovní skupiny i dotazníkového šetření lze shrnout následující **přednosti území** z hlediska demografie, ekonomiky a trhu práce:

- Vysoký podíl obyvatel ve městech (87%), malý počet nejmenších obcí – pouze 1 obec s počtem obyvatel nižším než 200
- Příznivá úroveň vzdělanosti – vyšší průměr vzdělání ve městech, nižší vzdělanostní úroveň jen v malých obcích dále od centra
- Obce s dostatečnou populací, majících dostačující potenciál k reprodukci, obnově a rozvoji, zvyšující se počet obyvatel regionu
- Vysoký počet registrovaných podnikatelských subjektů, Planá nad Lužnicí nabízí dostatek pracovních příležitostí
- Výhodná geografická poloha – D3, republiková rozvojová osa mezi centry osídlení Prahou a Českými Budějovicemi

Problémy a potřeby území MAS Lužnicko, které je třeba řešit v dalším období:

- Vysoký index stáří obyvatelstva, nepříznivá věková struktura, která se bude zhoršovat, vyšší nároky na sociální služby
- Výrazný nárůst nezaměstnanosti od roku 2009, pomalý obrat v roce 2014, potřeba zaměstnat dlouhodobě nezaměstnané (využití aktivní politiky zaměstnanosti, sociálního podnikání, dalšího profesního vzdělávání)
- Nižší podnikatelská aktivita, je potřeba podpořit vznik nových podnikatelských subjektů
- Nedostatek pracovních příležitostí v menších obcích, nutnost vyjíždět za prací
- Ve srovnání s Jihočeským krajem je na území MAS Lužnicko vyšší podíl ekonomických subjektů v průmyslu a obchodu, nižší v zemědělství
- Nedostatek vhodných pracovníků zejména v technických oborech, nevhodnost využívaných rekvalifikačních, nesoulad potřeb trhu práce se školskou soustavou

¹ Program rozvoje Jihočeského kraje 2014 – 2020, Vymezení hospodářsky slabých oblastí

5.2.2 Technická infrastruktura

Zásobování pitnou vodou a odvádění a čištění odpadních vod patří k nejdůležitějším podmínkám běžného života měst a obcí a tvoří jednu ze základních urbanistických funkcí, podmínku rozvoje a samozřejmě i jednu ze základních složek tvorby a ochrany životního prostředí.

Vodovodní síť

Celkovou situaci na území MAS v oblasti zdrojů pitné vody a vodovodního vedení ukazuje Tabulka 17: Stav vodovodní sítě a zdroje vody uvedené v příloze. Kromě jedné obce mají všechny obce na území MAS zavedený vodovod, na který je připojena převážná část obyvatel.

Zásobování měst Sezimovo Ústí, Planá nad Lužnicí a obcí Radimovice u Želče a Ústrašice pitnou vodou je v současné době řešeno dálkovým přívodem vody z cca 75 km vzdáleného centrálního zdroje Jihočeské vodárenské soustavy, z úpravny vody Plav (dále jen ÚV), která odebírá povrchovou vodu z nádrže Římov na řece Malši. Zdroj se nachází cca 10 km od Českých Budějovic. Ostatní obce vedou pitnou vodu vodovodním řadem z obecní studny, případně vrtu. Výjimkou je pouze obec Zhoř u Tábora, kde není veřejný vodovod vybudován a obyvatelé obce používají jako zdroj pitné vody vlastní studny.

Kanalizační síť a ČOV

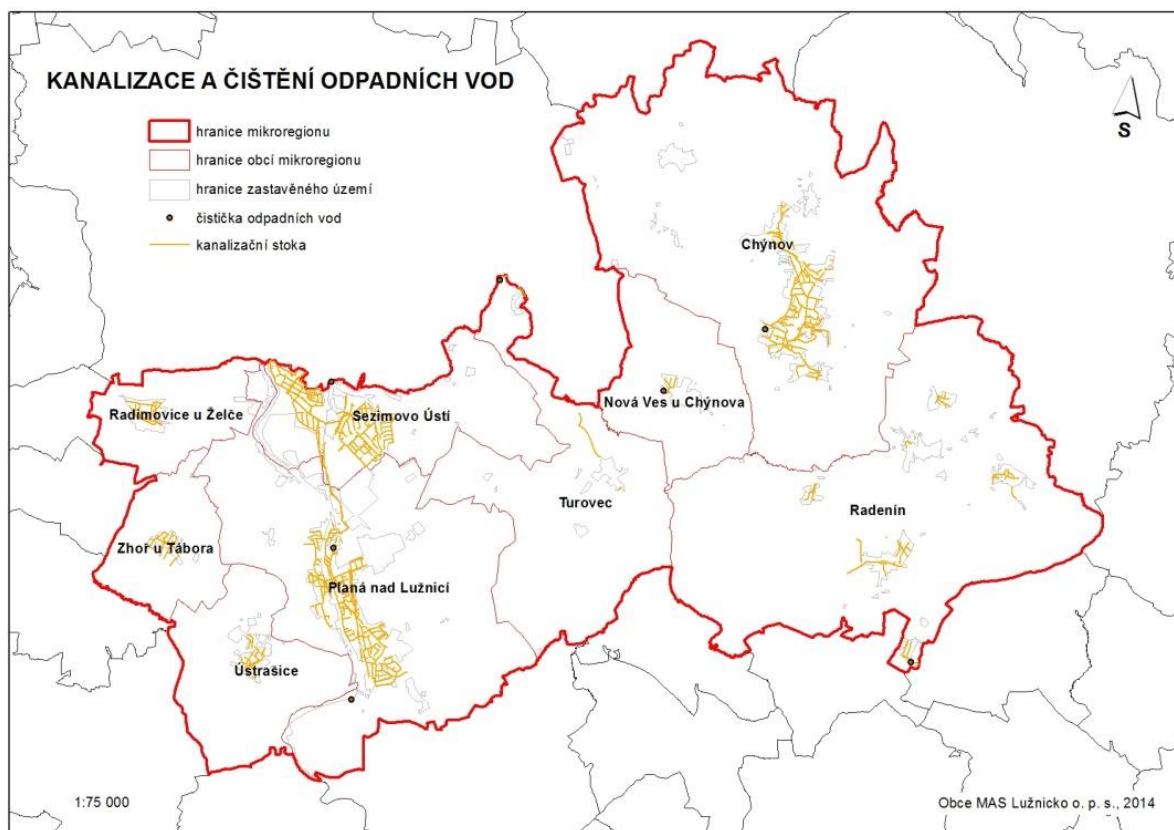
Všechny obce jsou napojené na kanalizační síť, cca 90% obyvatel je na kanalizační síť připojeno. 5 obcí má vlastní čistírnu odpadních vod. Konkrétní údaje za jednotlivé obce jsou uvedeny v příloze - Tabulka 18: Stav kanalizační sítě a ČOV.

Města Sezimovo Ústí a Planá nad Lužnicí jsou napojena na společnou jednotnou kanalizační soustavu s městem Tábor. Odpadní vody ze severní části Tábora jsou čištěny na původní čistírně odpadních vod v Táboře – Klokotech. Odpadní vody z jižní části Tábora, Sezimova Ústí a z Plané nad Lužnicí jsou čištěny na novější areálové čistírně odpadních vod Na Mělké.

Město Chýnov má vybudovanou jednotnou kanalizaci, na kterou je napojeno 99% obyvatel. Odpadní vody jsou přiváděny na stávající mechanicko – biologickou ČOV. Místní části města Chýnov, Kloužovice a Záhostice mají vybudovanou jednotnou kanalizaci. Odpadní vody jsou čištěny v biologických septicích. Místní část Velmovice nemá vybudovanou kanalizaci a splaškové vody jsou přečišťovány v septicích.

V obcích Nová Ves u Chýnova a Ústrašice je vybudován systém kanalizace, který ústí do obecní ČOV. Zbylé obce Radenín, Radimovice u Želče, Turovec a Zhoř u Tábora mají vybudovanou jednotnou kanalizaci bez napojení na ČOV.

Přehledná situace zachycující umístění kanalizačních řadů a ČOV na celém území MAS je znázorněna na následujícím kartogramu.

Obrázek 12: Kanalizace a čištění odpadních vod


Zásobování plynem

Současný stav z hlediska vybavenosti plynofikací všech měst a obcí území MAS je znázorněn v příloze - Tabulka 19: Stav plynofikace. Rozvod plynu je v 5 obcích, ve kterých je připojeno cca 50% obyvatelstva. Plošná plynofikace je ve městech Chýnov, Planá nad Lužnicí a Sezimovo Ústí. U ostatních obcí z venkovského prostoru jsou plynofikovány obce Nová Ves u Chýnova a Turovec. Ve zbylých obcích Radenín, Radimovice u Želče, Ústrašice a Zhoř u Tábora není plyn rozveden vůbec.

Plynofikace je spojena s potřebou značného množství finančních prostředků. Problém se zavedením plynovodu se týká především malých obcí, pro které jde o vysokou investici. V posledních letech klesá využívání plynu. Jednou z příčin je ztráta konkurenceschopnosti zemního plynu vůči pevným palivům. Snížení spotřeby zemního plynu je zapříčiněno značným zvýšením jeho ceny. Tato skutečnost vedla k úsporám a snižování jeho spotřeby. V důsledku tohoto nepříznivého cenového vývoje dokonce přecházejí někteří maloodběratelé v domácnostech z vytápění plynem na vytápění tuhými palivy, nebo tato topná média alespoň kombinují.

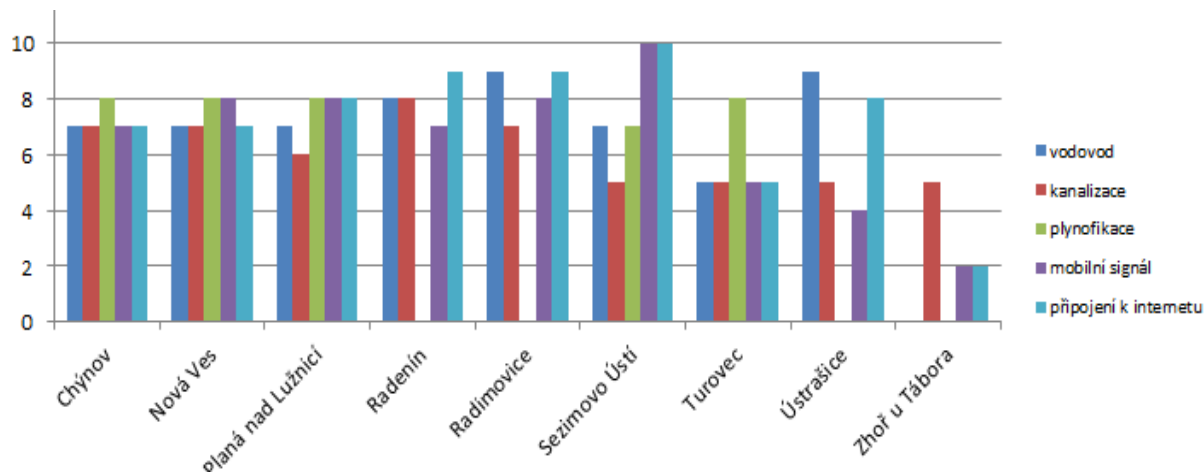
Přístup k internetu, pokrytí mobilním signálem

Všichni obyvatelé obcí MAS Lužnicko mají možnost využít služeb mobilních operátorů, kvalita jejich signálu je hodnocena jako dobrá s výjimkou oblasti Zhoře u Tábora, Ústrašic a Turovce, kde je signál hůře dostupný. Stejně tak je všude možné připojit se k internetu, kdy kvalita této služby je hodnocena jako velmi dobrá opět s výjimkou Zhoře u Tábora. Přehled připojení je uveden v příloze - Tabulka 20: Přístup k internetu a pokrytí signálem mobilních operátorů.

Zhodnocení stavu technické infrastruktury

Následující graf shrnuje hodnocení kvality složek technické infrastruktury obcí MAS na desetibodové kvalitativní škále.

Graf 7: Hodnocení složek technické infrastruktury



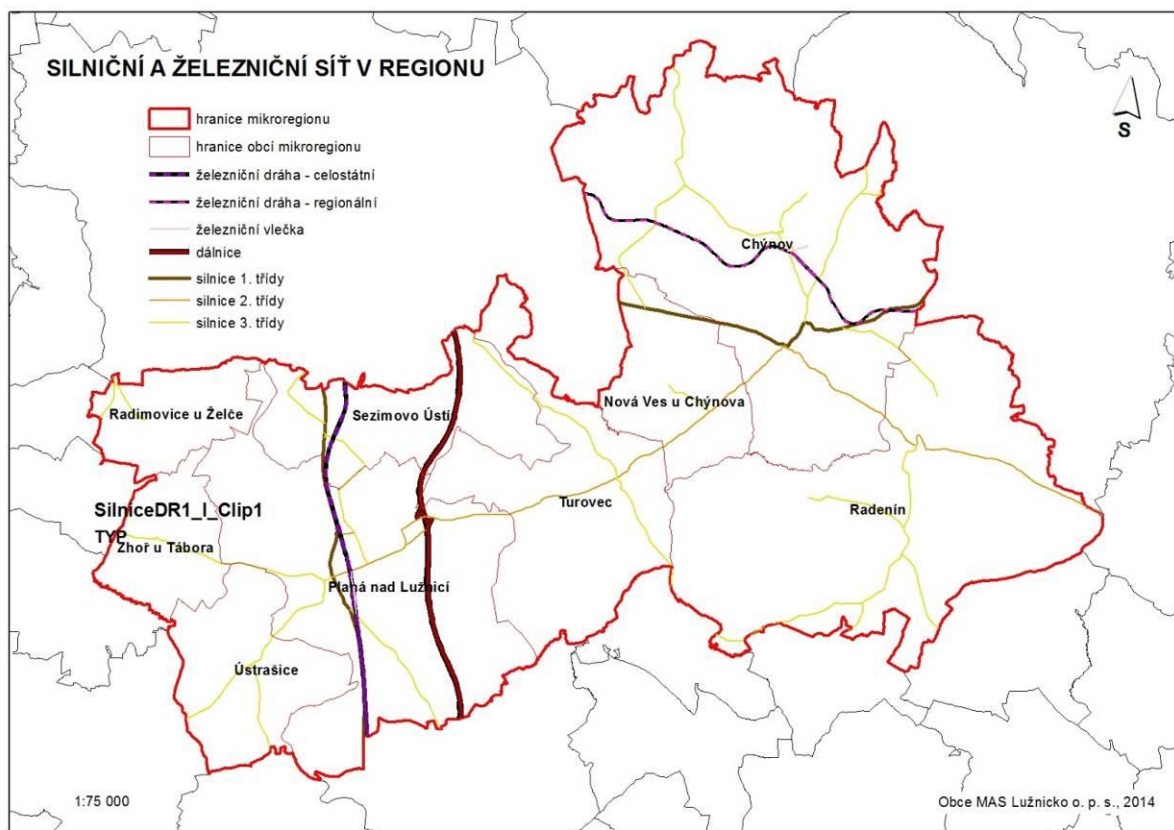
Zdroj: dotazníkové šetření

I když jsou v oblasti technické infrastruktury rozdíly ve vybavenosti mezi většími a menšími obcemi, její kvalita je vnímána v zásadě pozitivně, a to jak zástupci obcí, tak organizací. Obce jsou zasítovány kanalizací i vodovody, jedinou výjimkou je obec Zhoř u Tábora, která nemá veřejný vodovod. Problémem bývá technický stav vodovodních řádů, některé jsou ještě vedeny azbestocementovým potrubím a je potřeba je nahradit novým, plastovým potrubím. Technický stav kanalizace je hodnocen ještě. Jak vyplynulo z dotazníkového šetření, obce často plánují její rekonstrukci, či vybudování propojené čistírny odpadních vod. V některých obcích je zaveden plyn, jehož kvalita je naopak považována za velmi dobrou a dle názoru organizací by bylo vhodné v plynifikaci území pokračovat.

5.2.3 Doprava

Efektivně fungující osobní a nákladní doprava je základním předpokladem pro bezproblémový chod společnosti jak na mezinárodní, regionální či místní úrovni. Má zásadní význam pro organizace zabývající se produkčními aktivitami, službami, ale i pro obyvatele. V souvislosti s dopravou je si třeba klást řadu otázek souvisejících s jejím dopadem na životní prostředí, účinností, bezpečností a samozřejmě dopravní infrastrukturou. Niž uvedený kartogram zobrazuje silniční a železniční síť na území MAS. Jednotlivé důležité silniční a železniční tahy budou popsány podrobněji dále.

Obrázek 13 Silniční a železniční síť v regionu



Silniční doprava

Značná část popisovaného území leží v koridoru nově otevřeného úseku dálnice D3 a mezinárodního silničního tahu E 55.

- D/3 – Praha – Tábor – České Budějovice – Kaplice – Dolní Dvořiště – státní hranice
D3 v budoucnu přebere funkci kapacitního spojení hlavního města Prahy s oblastí jižních Čech, napojí Táborsko a Českobudějovicko na republikovou síť dálnic a rychlostních silnic a ve směru na jih na silniční a dálniční síť v Rakousku (přes hraniční přechod Dolní Dvořiště s napojením na budoucí rakouskou vysokokapacitní silnici S10). Předběžný termín dokončení celé stavby je naplánován zhruba na rok 2018.
- I/E55 (Skandinávie - Německo) – Ústí nad Labem – Praha – Tábor – České Budějovice – Dolní Dvořiště – státní hranice (Rakousko – Itálie – Řecko)

Nejdůležitější silnice na území Jihočeského kraje, která spojuje nejdůležitější sídelní aglomerace Jihočeského kraje, je součástí mezinárodního silničního tahu E – 55. Jedná se o velmi vytíženou dopravní tepnu. Její dopravní kapacita je v některých místech značně přetížená. I/3 plní úlohu silnice regionálního i nadregionálního významu.

Na výše uvedené dvě komunikace navazují níže uvedené silnice I. a II. třídy, silnice III. třídy a místní komunikace.

- I/19 – Losina u Plzně – Milevsko – Tábor – Pelhřimov

Jedná se silnici nadregionálního a regionálního významu. Vytváří významnou dopravní osu ve směru východ – západ. Navazuje na silnici I/3 a dálnici D/3.

- II/409 – Chýnov – Černovice – Kamenice nad Lipou

Silnice zajišťuje lokální přepravní vztahy východní části popisovaného území. Význam je především mikroregionální. Z hlediska přepravních nároků je současný stav uspokojivý.

- silnice III. Třídy - 00349, 00356, 1365, 1359, 1376, 4093, 13531
- místní komunikace

Na popisovaném území se nachází celkem 116 km místních komunikací. Problematika místních komunikací se dotýká obcí velmi významně. Technický stav silnic je dle názoru starostů uspokojivý. Existují samozřejmě i výjimky (např. území Ústrašic), ale celkově kvalita komunikací odpovídá jejich regionálnímu významu. Místní komunikace jsou v majetku obcí a jejich údržba je velmi finančně náročná, obzvláště u menších obcí. Délka místních komunikací v majetku jednotlivých obcí je uvedena v příloze - Tabulka 21: Celková délka místních komunikací na území MAS Lužnicko.

Železniční doprava

Železniční doprava představuje velmi důležitou součást v dopravní obslužnosti území MAS. Níže jsou uvedena čísla železničních tratí, která procházejí územím MAS.

- Trať č. 220 – Praha – Benešov – Tábor – České Budějovice – Horní Dvořiště – státní hranice

Tato trať je součástí IV. železničního koridoru a je zařazena do sítě evropských železničních magistrál. Představuje celostátní a mezinárodní význam. Tato trať je elektrifikovaná a je součástí přepravního koridoru procházejícího rozvojovým koridorem Praha – Tábor – Sezimovo Ústí – Soběslav – Veselí nad Lužnicí – České Budějovice – státní hranice. Trať je klasifikována jako IV. tranzitní železniční koridor a je součástí evropské železniční magistraly E55 Stockholm – Berlin – Praha – Horní Dvořiště – Linz, Salcburk – Venezia – Bologna a v úseku Praha – Horní Dvořiště – Linz – St. Michael i vedlejší E551. Vytváří významnou dopravní cestu.

- Trať č. 224 – Tábor – Obrataň – Pelhřimov – Horní Cerekev

Představuje celostátní význam. Jedná se o jednokolejnou trať s motorovým provozem, využívanou především pro přepravu osob a nákladů na regionální úrovni, pro každodenní dojíždku do zaměstnání, škol, za vybaveností apod.

Dopravní obslužnost

Dopravní obslužností se rozumí zabezpečení dopravy po všechny dny v týdnu především do škol a školských zařízení, k orgánům veřejné moci, do zaměstnání, do zdravotnických zařízení poskytujících základní zdravotní péči a k uspokojení kulturních, rekreačních a společenských potřeb, včetně dopravy zpět, přispívající k trvale udržitelnému rozvoji územního obvodu. Zejména pro obce bez školské a zdravotní vybavenosti a s nedostatkem pracovních příležitostí je zabezpečení dopravní obslužnosti existenční záležitostí.

Na území MAS je dopravní obslužnost zajištěna těmito prostředky:

- Městská hromadná doprava
- Autobusová doprava
- Železniční doprava

Všechny tyto prvky jsou využívány integrovaným dopravním systémem táborské aglomerace. Městská hromadná doprava je zajišťována divizí městské hromadné dopravy firmy COMETT PLUS, spol. s r.o. Linky MHD pokrývají území měst Sezimovo Ústí a Plané nad Lužnicí a obce Radimovice u Želče.

SCLLD Společná Cesta Lužnicka – Lepší Domovina

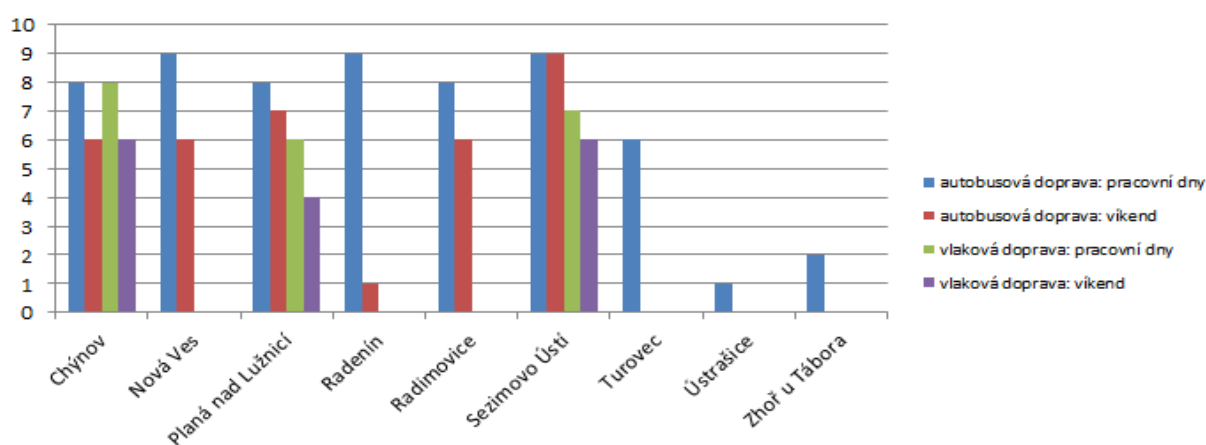
Poskytovatelem autobusové dopravy je na území MAS firma COMETT PLUS, spol. s r.o. Autobusová zastávka se nachází v každé obci a městě území MAS.

Železniční doprava je na území mikroregionu zajišťována Českými drahami, a.s. Železniční stanice se nachází pouze ve městech Sezimovo Ústí, Planá nad Lužnicí a Chýnov.

Dále na části území MAS funguje Integrovaný dopravní systém. Tento systém působí na území měst Tábor – Sezimovo Ústí – Planá nad Lužnicí. Systém umožňuje cestujícím využívat služeb linkové autobusové dopravy, železniční dopravy a MHD v Táboře. České dráhy jsou v systému zastoupeny osobním a spěšným vlakem na trati č. 220 Tábor – Sezimovo Ústí – Planá nad Lužnicí.

Níže uvedený graf shrnuje hodnocení kvality dopravní obslužnosti obcí MAS na desetibodové kvalitativní škále.

Graf 8: Hodnocení dopravní obslužnosti



Zdroj: dotazníkové šetření

Shrnutí stavu dopravní infrastruktury

Je potěšitelné, že všechny obce jsou dostatečně napojeny na dopravní síť a i v případě, že jimi prochází pouze silnice III. třídy, je vždy možné najet na významnější dopravní tah blízko obce. Technický stav silnic je dle názoru starostů uspokojivý. Existují samozřejmě i výjimky (např. území Ústrašic), ale celkově kvalita komunikací odpovídá jejich regionálnímu významu.

Větší problémy jsou s intenzitou dopravy, kdy je celé území chápáno jako dopravně zatížené. Přes pozitivní obrat v podobě zbudovaného úseku dálnice D3 většinou obcí stále projíždí množství osobních a v mnoha případech i nákladních automobilů. Negativně tento stav vnímají především menší obce, které protínají silnice nižších tříd, jež nejsou dimenzované na takovou zátěž. Za nejintenzivněji využívané tepny jsou považovány silnice II/603 (E55), dálnice D3, silnice I/19, příp. některé místní komunikace (Hroby – Radenín – Choustník; Planá nad Lužnicí – Ústrašice – Želeč).

Technický stav silnic poněkud kritičtěji vnímají místní organizace. Ty poukazují na místy velmi špatný povrch komunikací, především u silnic III. tříd mezi malými obcemi. Naopak oceňují změnu, kterou přinesla výstavba úseku dálnice D3 a která se pozitivně projevila v intenzitě dopravy v Plané nad Lužnicí a Sezimovo Ústí. Z tohoto hlediska tak pro ně existují jen lokální slabá místa v centrech větších obcí.

Přestože je území MAS Lužnicko tvořeno geograficky blízkými obcemi, existuje zde hustá síť silnic, nově postavená dálnice a silný vliv má bývalé okresní město Tábor. Jeho největší slabinou je dopravní obslužnost, a to zejména menších obcí mimo pracovní dny. V rámci celého území existuje v této

SCLLD Společná Cesta Lužnicka – Lepší Domovina

oblasti značná dichotomie. Planá nad Lužnicí a Sezimovo Ústí nemají s dopravou problémy, těží z výhodné polohy, možnosti využít autobusové i vlakové dopravy a integrace do systému MHD. Dobře je na tom také Chýnov, který má spojení s Tábořem autobusy i vlaky. Ostatní obce jsou odkázány pouze na autobusovou dopravu, která zvláště ve večerních hodinách a o víkendech není dostatečná a v některých případech vůbec svou funkci neplní. Proto všechny tyto obce deklarují ochotu zapojit se do systému integrované hromadné dopravy tábořské aglomerace, který by jejich dopravní obslužnost pomohl významně zlepšit.

Zástupci organizací by stejně jako obce přivítali zlepšení dopravní dostupnosti veřejnou dopravou v místech, která nejsou zapojena do systému MHD, nebo postupné rozšíření tohoto systému, který vidí jako největší přednost. Naopak značně kritičtí, více než starostové obcí, jsou k úrovni železniční dopravy. Zde poukazují na nízkou frekvenci spojů, nevhodný způsob sestavování jízdních řádů a malou provázanost s autobusovou dopravou.

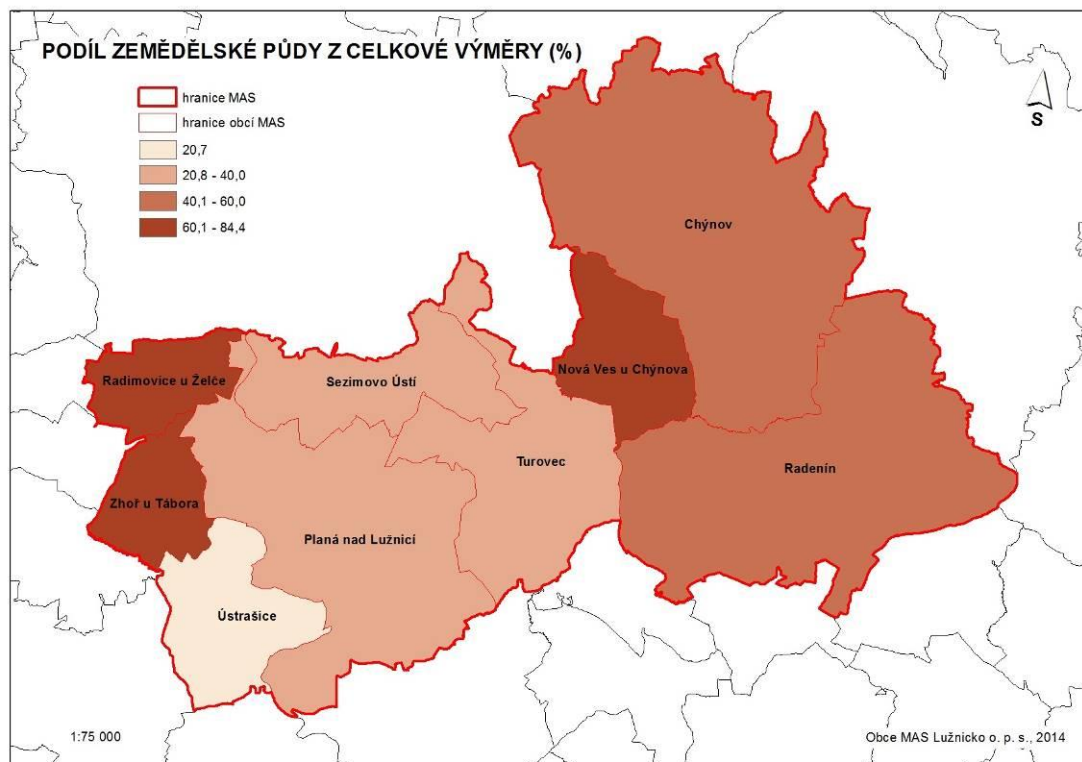
5.2.4 Zemědělství

V území MAS Lužnicko hraje zemědělství včetně lesnictví a rybníkářství významnou roli hlavně tím, že přispívá k údržbě i tvorbě krajiny a je zdrojem pracovních příležitostí především obyvatel menších obcí. Má zásadní vliv na zachování a obnovu venkovského prostoru a jeho ekonomický rozvoj. Přispívá tak k rozvoji všech tří pilířů udržitelného rozvoje území působnosti MAS Lužnicko.

Zemědělství

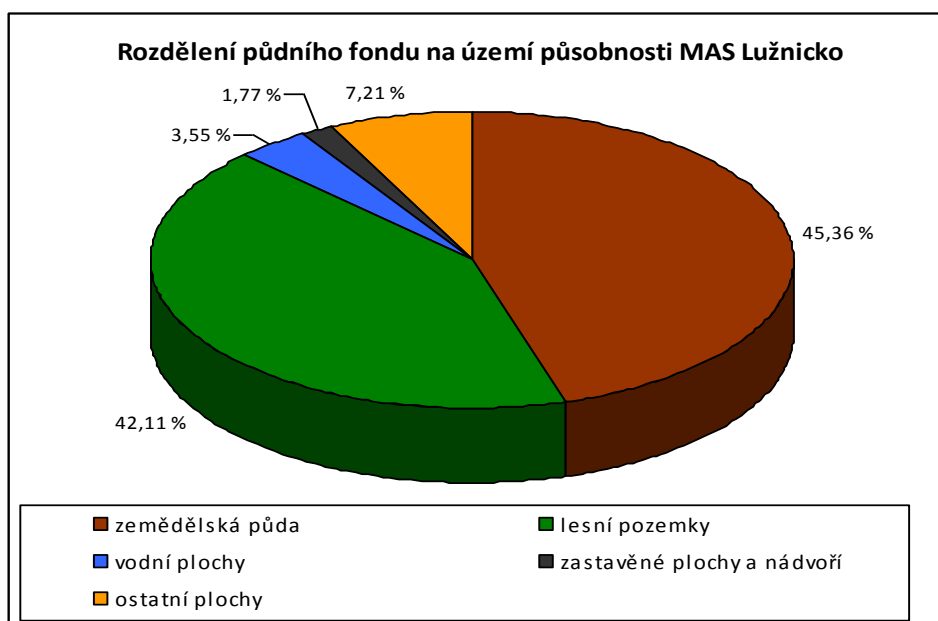
Největší rozloha zemědělské plochy (1580,7 ha) se nachází na území města Chýnov. V aglomeraci měst Planá nad Lužnicí a Sezimovo Ústí nehraje zemědělství příliš důležitou roli, neboť aglomerace je zaměřena spíše na průmysl a služby. U ostatních obcí je situace jiná. V jednotlivých obcích zabírá zemědělská půda z celkové rozlohy obce podíl od 20,7 % (obec Ústrašice) do 84,4 % (obec Zhoř u Tábora). Z celkové rozlohy území působnosti MAS Lužnicko zaujímá zemědělská půda 45,36 % (Jihočeský kraj 48,73 %, Česká republika 53,51 %). Orná půda tvoří celkem 70,1 % z celkové zemědělské půdy na území MAS Lužnicko (Jihočeský kraj 63,47 %, Česká republika 70,76 %). Největší podíl orné půdy z celkové výměry zemědělské půdy má na území působnosti MAS Lužnicko obec Zhoř u Tábora (93,4%), jedná se zároveň o největší podíl v rámci území ORP Tábor. Údaje za obce MAS Lužnicko jsou uvedeny v příloze - Tabulka 22: Struktura půdy území působnosti MAS Lužnicko Údaje za Jihočeský kraj a Českou republiku jsou uvedeny v příloze - **Chyba! Nenalezen zdroj odkazů..** Podíl zemědělské půdy z celkové výměry jednotlivých obcí MAS Lužnicko je zřejmý také z níže uvedeného obrázku a z přílohy - Tabulka 24: Podíly půdy – území působnosti MAS Lužnicko.

Obrázek 14: Podíl zemědělské půdy z celkové výměry obce (%)



Níže uvedený graf ukazuje procentuální vyjádření rozdělení půdního fondu na území MAS Lužnicko. Jak je z grafu patrné, největší část území MAS zabírají zemědělská a lesní půda.

Graf 9: Rozdělení půdního fondu na území působnosti MAS Lužnicko

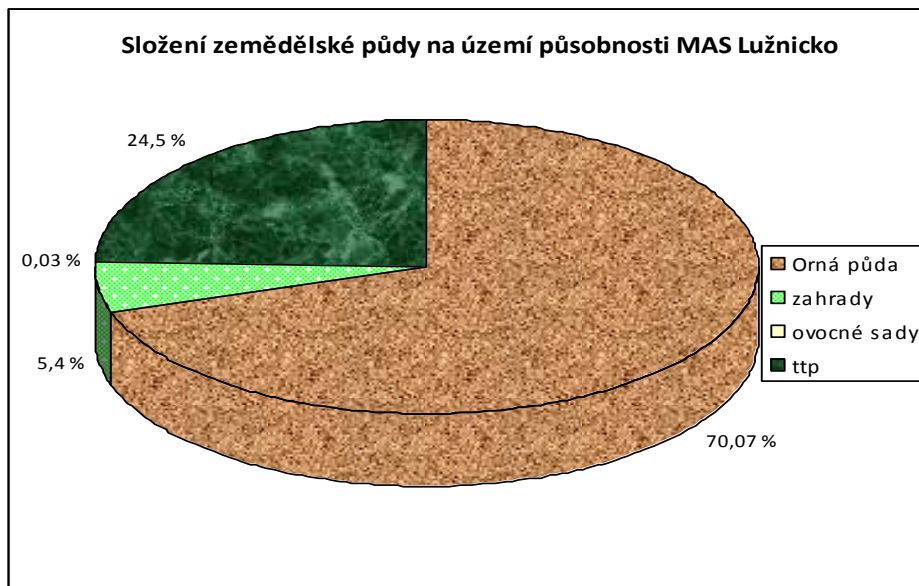


Zdroj: ČSÚ, http://www.czso.cz/csu/redakce.nsf/i/data_pro_mistni_akcni_skupiny_mas

SCLLD Společná Cesta Lužnicka – Lepší Domovina

Na území působnosti MAS Lužnicko se nenachází žádné vinice ani chmelnice. Je zde velice málo ovocných sadů (1,8 ha). Podíl ovocných sadů ze zemědělské půdy je 0,03 %, ale oproti letům 2008 a 2012 došlo v roce 2013 k mírnému nárůstu ploch o 0,8 ha. Složení zemědělské půdy na území působnosti MAS Lužnicko je znázorněno v níže uvedeném grafu a podíl zastavěných a ostatních ploch je znázorněn níže.

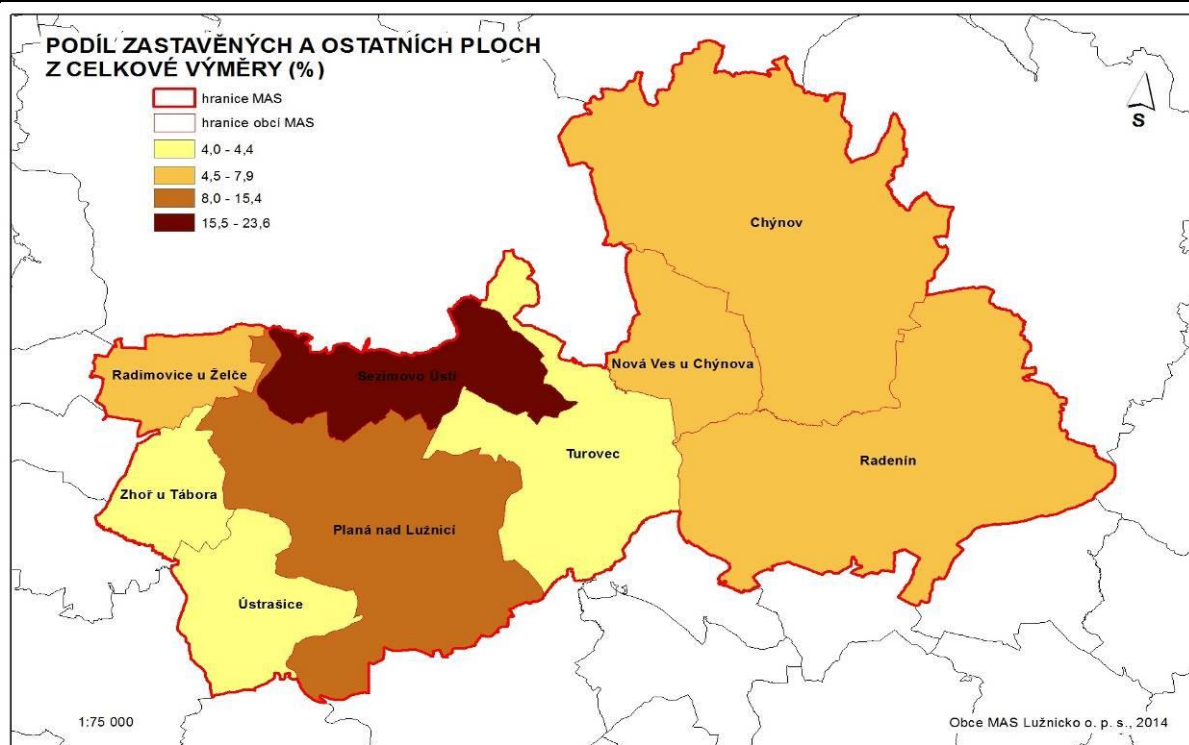
Graf 10: Složení zemědělské půdy na území působnosti MAS Lužnicko



Zdroj: ČSÚ, http://www.czso.cz/csu/redakce.nsf/i/data_pro_mistni_akcni_skupiny_mas

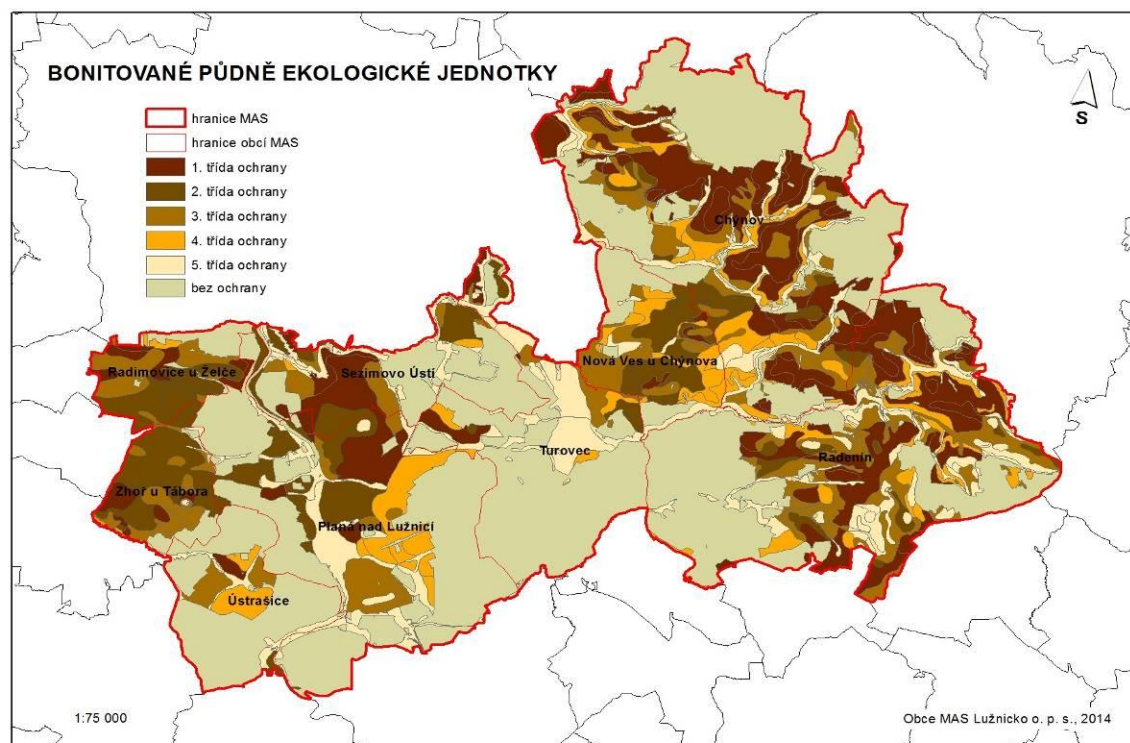
Obrázek 15: Podíl zastavěných a ostatních ploch

SCLLD Společná Cesta Lužnicka – Lepší Domovina



V následujícím obrázku jsou znázorněny třídy ochrany zemědělského půdního fondu na základě zatřídění do BPEJ (1. třída = bonitně nejčinnější půdy, až 5. třída = půdy s velmi nízkou produkční schopností).

Obrázek 16: Třídy ochrany zemědělského půdního fondu na základě zatřídění do BPEJ



SCLLD Společná Cesta Lužnicka – Lepší Domovina

Z hlediska rostlinné výroby se na území MAS Lužnicko pěstuje řepka, obilniny, víceleté pícniny, kukuřice, brambory a krmné plodiny. Vzhledem ke snahám využívat obnovitelné zdroje energie, je řepka pravděpodobně využívána především pro zpracování na ekologické oleje a bionaftu.

Živočišná výroba je na území MAS Lužnicko zaměřena především na produkci mléka a hovězího masa. Je zde zastoupen chov masných plemen skotu, drůbeže. Z hlediska konkurenceschopnosti má živočišná výroba oproti rostlinné silnější postavení. Pozitivem je nezávislost živočišné výroby na přírodních podmínkách.

V menších obcích není větší podíl průmyslu a služeb, a proto je zde zemědělství hlavním zdrojem pracovních míst. K 31.12. 2013 bylo na území MAS Lužnicko registrováno 1960 subjektů se zjištěnou aktivitou, z toho 106 subjektů podnikajících v zemědělství, lesnictví a rybníkářství, tj. 5,41 %. Viz

Tabulka 25: Počty zemědělských subjektů v MAS Lužnicko. Právní formu zemědělský podnikatel má 42 subjektů. Na území MAS Lužnicko jsou registrováni 4 ekologicky hospodařící zemědělci.

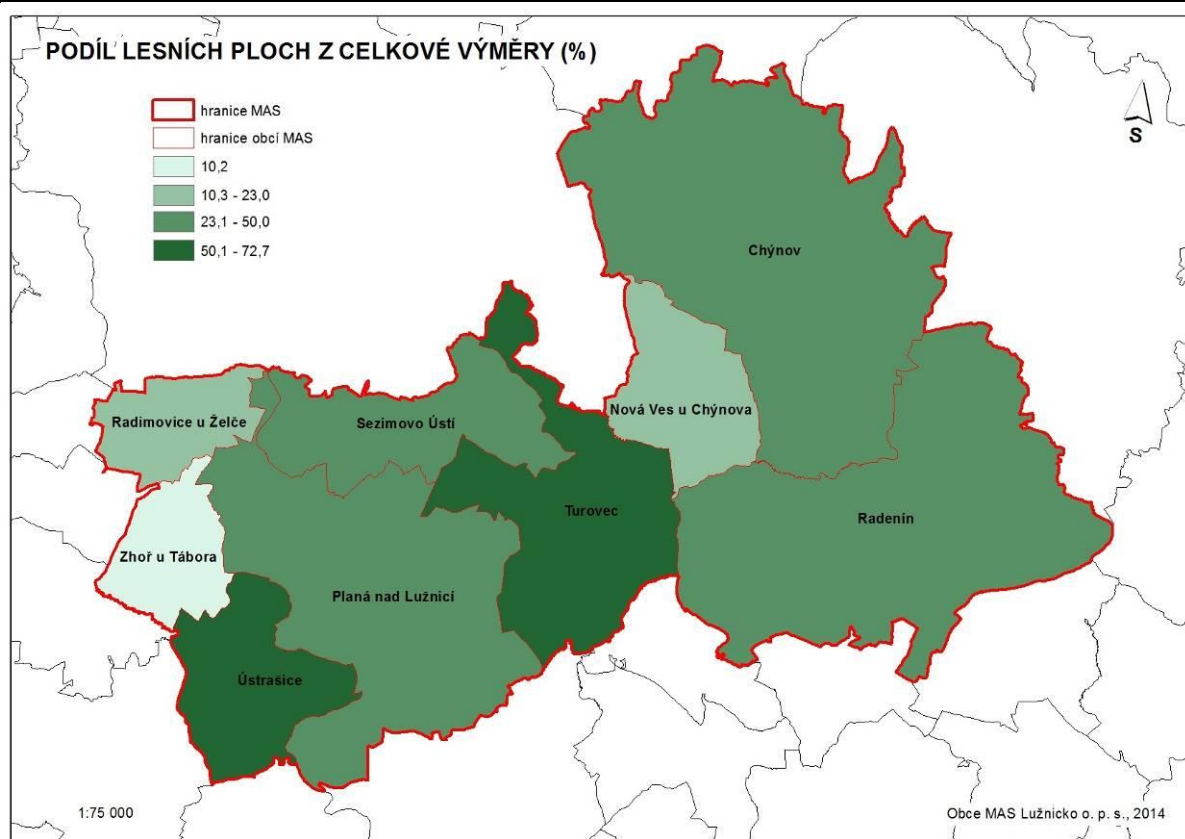
Na území MAS Lužnicko se nachází několik zemědělských družstev a také soukromých zemědělců, v mnoha případech se jedná o malé rodinné farmy. V průběhu jednotlivých šetření, která byla na území MAS Lužnicko prováděna, vyšlo najevo, že na území MAS Lužnicko je poměrně velký zájem mladých lidí o práci v zemědělství. Je to dáno pravděpodobně tím, že „mladí“ jsou svými rodiči, kteří soukromě hospodaří, vychováni a vedeni k tomu, že jednou převezmou práci na farmě a budou pokračovat v rodinné tradici. V rámci šetření bylo také zjištěno, že soukromí zemědělci zapojení do PS Zemědělství a životní prostředí se snaží hospodařit tak, aby co nejméně narušili životní prostředí a krajinu. Někteří soukromí zemědělci mají kromě příjmů ze zemědělství ještě další zdroje příjmů např. zaměstnání, podnikání v jiné oblasti a zemědělství tvoří vedlejší zdroj příjmů.

Lesy

Území MAS Lužnicko disponuje poměrně velkým bohatstvím lesů. Nejvíce jsou zde zastoupeny lesy hospodářské, které mají produkční funkci, a je zde nutné dodržovat princip trvale obnovitelného zdroje dřevní hmoty.

Největší podíl lesů na celkové výměře obce mají Ústrašice (72,7 %), jedná se zároveň o největší podíl v rámci území ORP Tábor (podíl lesů na celkové výměře ORP Tábor je 22,5 %). Podíl lesních ploch na celkové výměře jednotlivých obcí je znázorněn v obrázku níže.

Obrázek 17: Podíl lesních ploch na celkové výměře obce



Přirozenost lesního porostu je vyjádřena druhovou skladbou porostu, která se posuzuje porovnáním současné dřevinné skladby se skladbou přirozenou. V rámci území MAS Lužnicko je nejvíce zastoupen stupeň přirozenosti lesních porostů nevhodný (přirozená druhová skladba do 10 %), přibližně na 1/3 území MAS Lužnicko (hlavně Planá nad Lužnicí, Chýnov) se vyskytuje stupeň přirozenosti velmi nízký (přirozená druhová skladba 10 – 30 %, exoty). Lesní porosty nízkého a vyššího stupně přirozenosti se na území MAS nevyskytují. Na území působnosti MAS Lužnicko jsou zastoupeny 3 přírodní lesní oblasti. Obce Zhoř u Tábora, Útrasice, Radimovice u Želče a menší část Plané nad Lužnicí se nacházejí v lesní oblasti Středočeská pahorkatina, přibližně polovina území obcí Chýnov a Radenín náleží k lesní oblasti Českomoravská vrchovina. Ostatní obce a zbylá území Chýnova a Radenína se nacházejí v lesní oblasti Třeboňská pánev.

Rybníkářství

Na území působnosti MAS Lužnicko se nejvíce rybníků nachází v obcích Turovec (Nový Kravín, Starý Kravín, Luční rybník, Nečisto, Polní rybník, Turovecký rybník) a Plané nad Lužnicí (Hejtman, Koberný, Košický rybník, Strkovský rybník), to se projevuje také na poměru vodních ploch z celkové výměry obce.

V Plané nad Lužnicí jsou sádky Strkov, které se každoročně plní rybami v období jarních a podzimních výlovů.

Shrnutí stavu zemědělství:

SCLLD Společná Cesta Lužnicka – Lepší Domovina

Díky výstupům z Pracovní skupiny Zemědělství a životní prostředí, dotazníkových šetření a vyjádřením zástupců obcí můžeme definovat několik nejzávažnějších problémů v oblasti zemědělství vč. lesnictví a rybníkářství:

- velkoplošné hospodaření – velké půdní bloky,
- pěstování zejména „energetických“ plodin - řepky a kukuřice díky tomu dochází k omezení funkce transpiračního chlazení v krajině,
- nesprávné zemědělské praktiky (např. orba po spádnici, zornění oblasti infiltrace podzemních vod a pramenišť),
- snižování přirozené úrodnosti a retenční schopnosti půdy v důsledku eroze půdy a poklesu podílu organické složky,
- absence malých zpracovatelských podniků,
- nízká diverzifikace zemědělské činnosti atd.
- Další problémy jsou uvedeny v dílčí SWOT analýze za oblast zemědělství, především ve slabých stránkách.

V rámci Pracovní skupiny Zemědělství a životní prostředí byly také definovány základní potřeby v oblasti zemědělství, které by přispěly k vyřešení nastíněných problémů:

- diverzifikace zemědělství včetně zpracovatelských podniků,
- dořešení a provedení komplexních pozemkových úprav,
- podpora inovace lehké techniky a k půdě šetrných technologií (v tomto případě se lehkou technikou rozumí technika pro přesné zpracování půdy),
- soulad zemědělské výroby s místní energetikou díky rychlerostoucím dřevinám,
- nutnost stabilizovat odtokové poměry,
- návrat uhlíku do půdy,
- důsledná protierozní opatření,
- modernizace a následné využití stávajících zemědělských staveb (brownfields).

Ideální stav v roce 2020 v oblasti zemědělství vyjádřili účastníci Pracovní skupiny Zemědělství a životní prostředí takto:

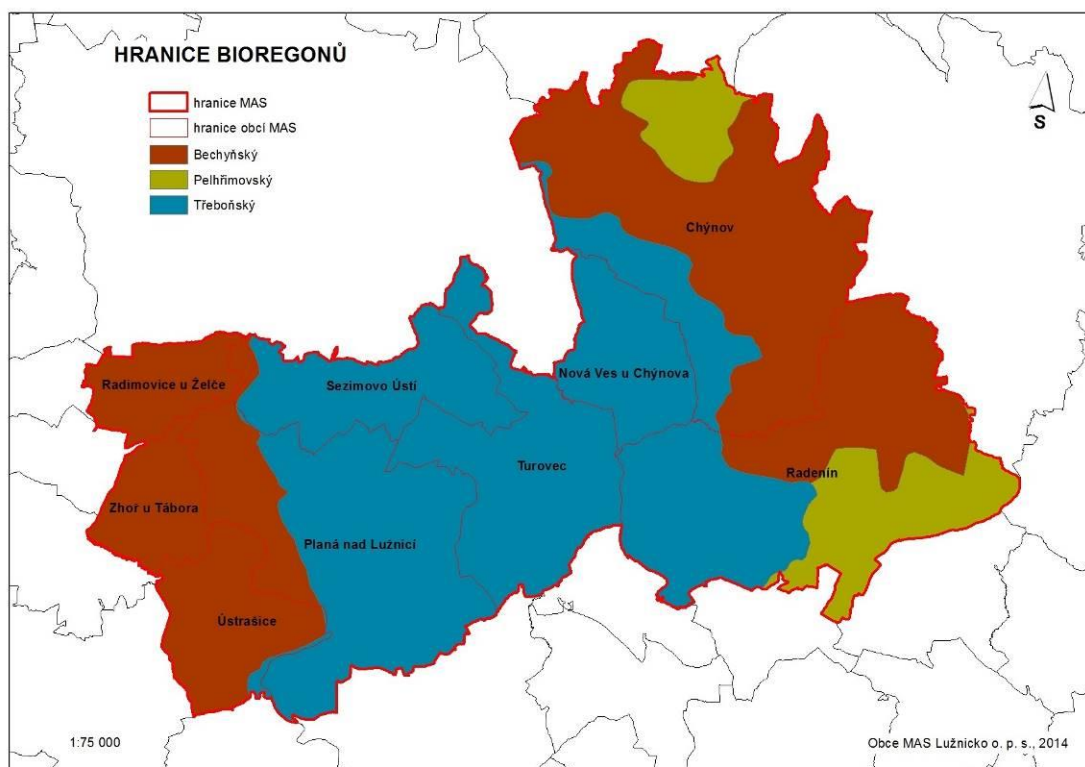
- Opravené zemědělské stavby.
- Pracovní uplatnění v zemědělství.
- Jedním z nástrojů, který může přispět k dosažení těchto ideálů je realizace SCLLD MAS Lužnicko, v rámci které budou moci žadatelé z řad zemědělců realizovat své projekty a tím přispějí nejenom k rozvoji svého podnikání, ale také k rozvoji území působnosti MAS Lužnicko.

5.2.5 Životní prostředí

Obecná charakteristika

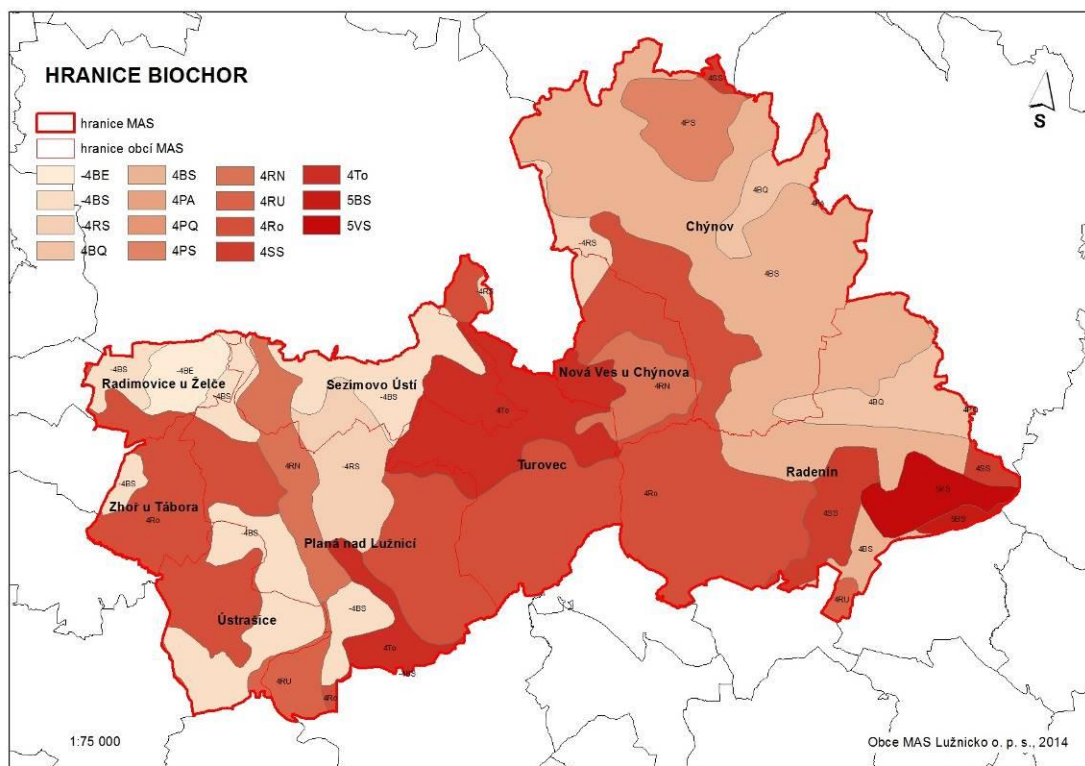
Území působnosti MAS Lužnicko leží na severní hranici bioregionu třeboňského (1.31) a východním výběžku bioregionu bechyňského (1.21), na území obcí Chýnov a Radenín zasahuje bioregion pelhřimovský (1.46) viz níže uvedený obrázek.

Obrázek 18: Bioregiony



V následujícím obrázku jsou znázorněny biochory, klíč k identifikaci jednotlivých biochor je možné nalézt na <http://cs.wikipedia.org/wiki/Biochora>.

Obrázek 19: Biochory



SCLLD Společná Cesta Lužnicka – Lepší Domovina

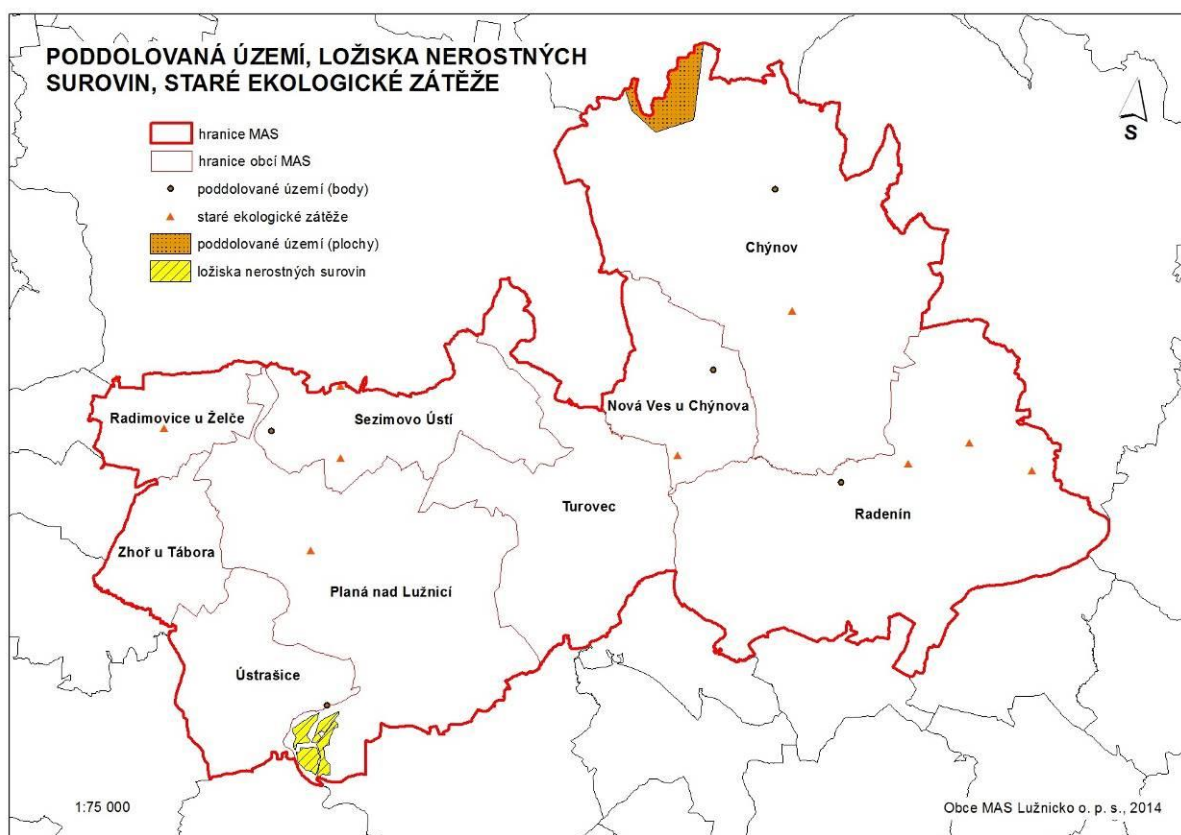
Na území působnosti MAS Lužnicko se nachází 1 dobývací prostor v Plané nad Lužnicí, jedná se o štěrkopísek, současně je tato lokalita také chráněným ložiskovým územím (viz Obrázek 20).

V území působnosti MAS Lužnicko jsou zastoupeny 3 krajinné typy - lesní, lesopолní a silně urbanizovaná krajina (Sezimovo Ústí, Planá nad Lužnicí).

Podnebí území MAS je mírně teplé (oblast MT 11 – MT7), lokálně ovlivňované inverzí (údolí Lužnice) či nadmořskou výškou. Rozmezí nadmořských výšek obcí území působnosti MAS Lužnicko je 395 m n. m. (Planá nad Lužnicí) až 503 m n. m. (Radenín). Srážkové úhrny činí cca 600 mm. Průměrná roční teplota se pohybuje kolem 7 až 8 °C.

V území ORP Tábor je registrováno 97 objektů, definovaných jako staré ekologické zátěže z toho 8 se nachází na území působnosti MAS Lužnicko.

Obrázek 20: Poddolovaná území, ložiska nerostných surovin, staré ekologické zátěže

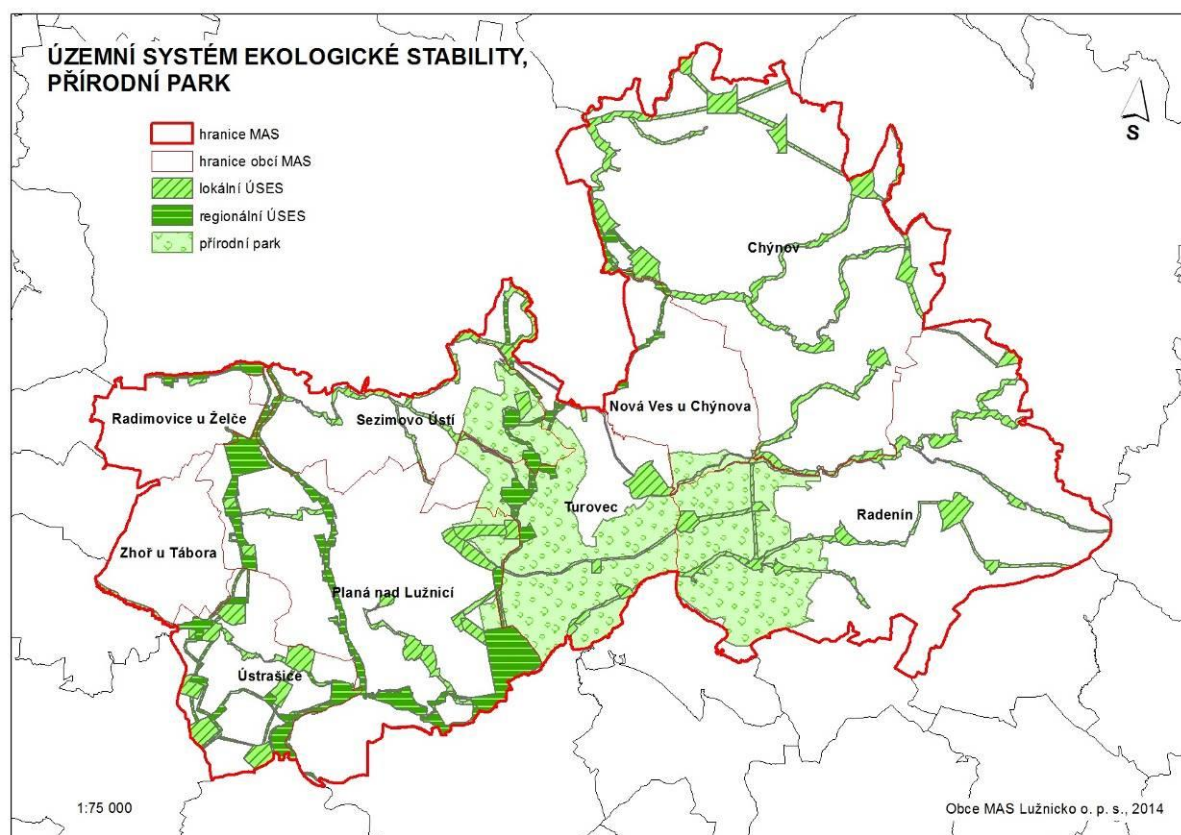


Chráněná území

Na území MAS Lužnicko se nenachází žádné velkoplošné chráněné území (národní park, CHKO). Z maloplošných chráněných území chybí národní přírodní rezervace a přírodní rezervace, ale je zde jedna národní přírodní památka (NPP) – NPP Luční (Turovec), jedná se o první mykologickou rezervaci v tehdejší Československu. Dále je zde 5 přírodních památek (PP) – PP Ostrov Markéta (Planá nad Lužnicí), PP Luna (Sezimovo Ústí), PP Hroby (Radenín), PP Stříbrná Huť (Chýnov) a v roce 2013 nově vyhlášená PP Lužnice (Ústrašice, Planá nad Lužnicí, Sezimovo Ústí). Důvody ochrany NPP a PP, jejich rozlohy jsou uvedeny v příloze - Tabulka 26: Maloplošná chráněná území – MAS Lužnicko. Na území působnosti MAS Lužnicko leží jeden přírodní park (PřP) Turovecký les (Radenín, Nová Ves u Chýnova, Turovec, Sezimovo Ústí, Planá nad Lužnicí) viz obrázek níže a

Tabulka 27: Obecná ochrana přírody – MAS Lužnicko.

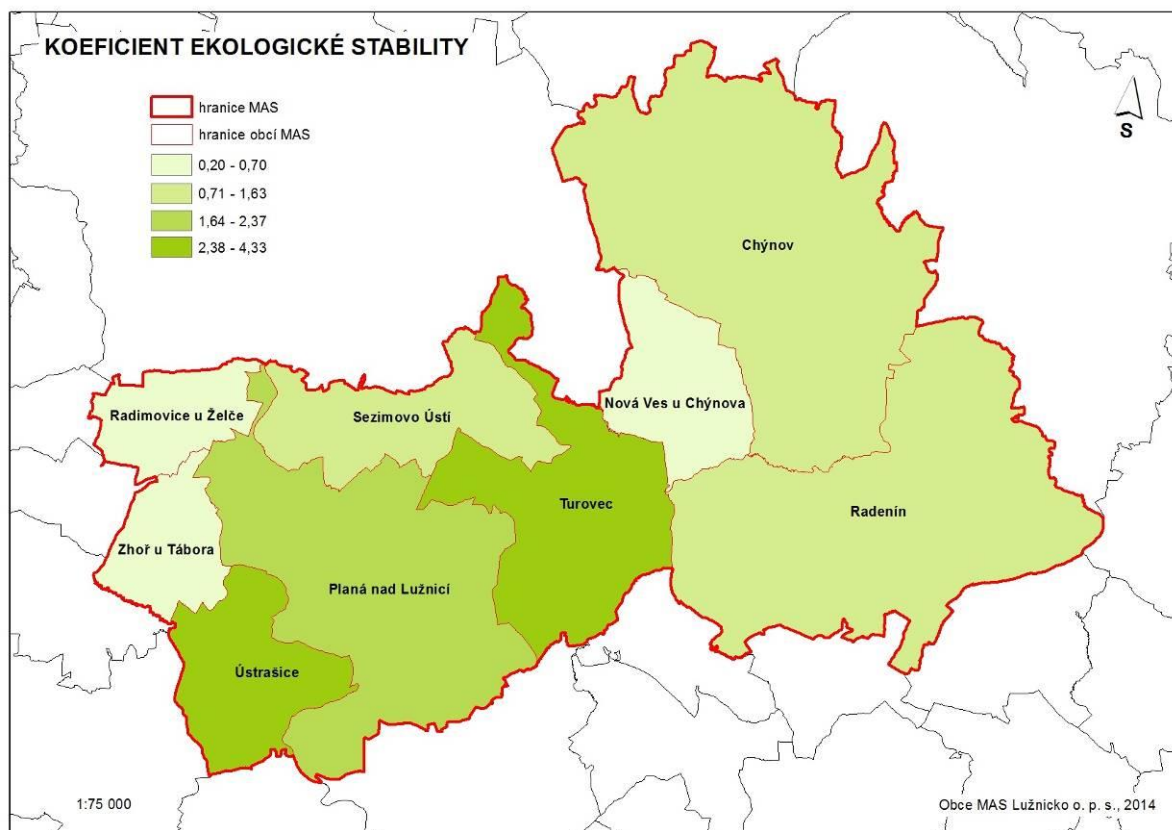
Obrázek 21: ÚSES, přírodní park



Je zde registrováno také 8 památných stromů či skupin stromů a v Plané nad Lužnicí se nachází 2 významné krajinné prvky (VKP) registrované (Zámecký park Strkov, Hraběcí pěšinka) viz Příloha - Tabulka 28: Památné stromy – MAS Lužnicko. Dalšími významnými krajinnými prvky ze zákona jsou veškeré lesy, rašeliniště, vodní toky, rybníky, jezera a údolní nivy. Jsou zde zastoupeny i Evropsky významné lokality (EVL), patřící do mezinárodního systému NATURA 2000 – EVL Lužnice a Nežárka (Sezimovo Ústí, Planá nad Lužnicí, Ústrašice) a EVL Hroby (Radenín) viz Příloha - Tabulka 29: NATURA 2000 – MAS Lužnicko. V území se nacházejí dvě lokality výskytu zvláště chráněných druhů rostlin a živočichů s národním významem – Hroby (Radenín) a Sýkorka (Turovec). Jedná se o jediné 2 lokality na území ORP Tábor. Nenachází se zde žádné ptačí lokality.

Z relativně omezeného výskytu zvláště chráněných území na území MAS Lužnicko nelze jednoznačně činit závěr, že by příroda území byla chudá. V zájmu zvýšení ekologické stability je však žádoucí tento stav napravit a věnovat větší úsilí ochraně společenstev refugiálního charakteru v krajině, včetně jejich obnovy. Platí totiž zásada, že ekologická stabilita kulturní krajiny je přímo úměrná rozmanitosti ekosystémů (společenstev) v krajině. Ostatně velmi neutěšený stav ochrany přírody v MAS Lužnicko koresponduje i se zjištěnými koeficienty ekologické stability (ÚSES, krajinné prvky). Ekologická stabilita krajiny je hodnocena pomocí koeficientu ekologické stability krajiny (KES) a pomocí nadregionálních a regionálních prvků ÚSES. KES umožňuje získat základní informaci o stavu krajiny území působnosti MAS Lužnicko a míře problémů, které se v ní vyskytují. Hodnoty KES za jednotlivé obce území působnosti MAS Lužnicko jsou uvedeny na obrázku níže a v příloze Tabulka 30: KES za jednotlivé obce MAS Lužnicko.

Obrázek 22: Koeficient ekologické stability (KES)



V rámci území působnosti MAS Lužnicko byly zjištěny velmi značné rozdíly v hodnotách KES mezi jednotlivými obcemi. Extrémně negativně hodnoceným územím je Zhoř u Tábora (KES 0,2), jemuž by v budoucnu měla být věnována značná pozornost v oblasti zvyšování ekologické stability. Nejvyšší hodnotu KES má Turovec (4,33).

Jedním z klíčových faktorů pro rozvoj venkova a zlepšení životního prostředí jsou pozemkové úpravy. Stav pozemkových úprav v jednotlivých obcích zapojených do MAS Lužnicko je špatný, jak dokládá v příloze - Tabulka 31: Stav JPÚ a KPÚ na území působnosti MAS Lužnicko. Pouze 3 obce (Planá nad Lužnicí, Radenín a Turovec) mají ukončené jednoduché pozemkové úpravy (JPÚ) a pouze 1 obec (Radimovice u Želče) má připraveny komplexní pozemkové úpravy (KPÚ) k zahájení. Pozemkovým úpravám je nutné věnovat velkou pozornost i přes jejich náročnost (finanční, komplikované řešení majetkoprávních vztahů atd.), protože jsou klíčem k vyřešení mnoha problémů souvisejících jak s životním prostředím, zemědělstvím tak i dalšími oblastmi přispívajícími k rozvoji území působnosti MAS Lužnicko.

Pro zlepšení životního prostředí se doporučuje realizovat také projekty Územních systémů ekologické stability (ÚSES), ÚSES na území působnosti MAS Lužnicko jsou znázorněny v kartogramu - Obrázek 21.

Odpadové hospodářství, nakládání s odpady

Odpadové hospodářství je oblast, kterou musí řešit každá obec. Obce mají povinnosti zajistit svoz odpadů, sběrná místa pro odkládání odpadů, nádoby na odpad (i tříděný), zajistit další nakládání s odpadem apod. Nakládání s odpady hradí obce z vlastních finančních zdrojů. Zejména malé obce v územní působnosti MAS se potýkají s vysokými nároky na obce v oblasti odpadového hospodářství a s velkou finanční náročností. Nástrojem, který by mohl částečně vyřešit problém je meziobecní spolupráce.

Na území působnosti MAS Lužnicko se nachází 5 sběrných dvorů z toho 3 jsou v Sezimově Ústí, další v Plané nad Lužnicí a Chýnově viz příloha - Tabulka 32: Sběrné dvory na území působnosti MAS Lužnicko. Dále se na území působnosti MAS Lužnicko nachází jedno sběrné místo v Radeníně, tato obec má také vlastní svozové auto a sváží komunální odpad z 16 okolních obcí.

Na území působnosti MAS Lužnicko se nenachází žádná výkupna odpadů, ale tyto výkupny jsou v těsné blízkosti některých obcí MAS především v Želči u Tábora a Táboře. Na území MAS není žádná skládka odpadů, ale nachází se v těsné blízkosti obce Útrašice, jedná se o největší skládku na území ORP Tábor provozovanou firmou Rumpold s.r.o. v Želči u Tábora. Z dotazníkového šetření vyplynulo, že obec Útrašice není s touto skládkou spokojená.

Na území působnosti MAS Lužnicko došlo k omezení výskytu černých skládek, ale z výsledků šetření na území působnosti MAS Lužnicko vyplynulo, že „malé“ černé skládky se v menším množství stále vyskytují a to především v důsledku špatného chování některých jedinců (např. chataři, účastníci cestovního ruchu atd.), proto by bylo podle místních aktérů, kteří se zapojili do přípravy SCLLD vhodné vytvářet více oficiálních skládek. Občas se také stává, že z projíždějících aut „vypadne“ pytel nebo krabice, které pak leží kolem komunikací. Každá obec musí mít ze zákona vymezeny plochy s kontejnery na tříděný komunální odpad a obce na území působnosti MAS se snaží zvýšit počet „hnízd“, aby se ještě více zvýšila dostupnost kontejnerů.

Ovzduší

Na území působnosti MAS Lužnicko bylo sledováno znečištění ovzduší SO_2 , NO_x , CO a tuhé látky, bylo zjištěno střední znečištění ovzduší ve všech obcích (viz příloha - Tabulka 33: Znečištění území MAS Lužnicko). Největšími liniovými zdroji znečištění ovzduší jsou dálnice D3, silnice I/19, budovaný IV. tranzitní železniční koridor, průmyslová výroba soustředěná v Plané nad Lužnicí a Sezimově Ústí, spalování neekologických paliv v lokálních topeništích, zemědělská výroba aj.

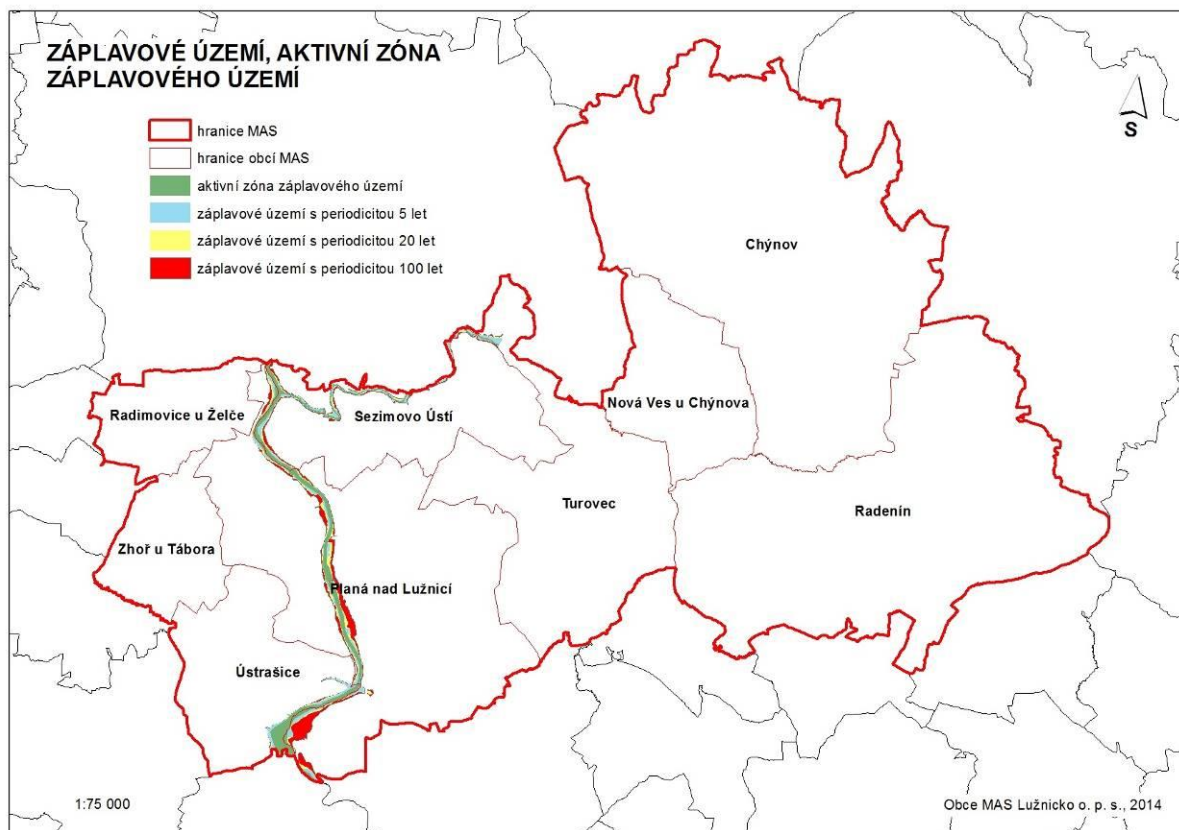
Voda

Území působnosti MAS Lužnicko leží celé v povodí řeky Lužnice. Z útvarů podzemních vod se jedná o krystalinikum v povodí Střední Vltavy. Území odvodňují levostranné přítoky Lužnice potoky Maršovský, Radimovický a pravostranné přítoky potoky Kozský (vzniklý spojením zejména potoků Chotovinského a Chýnovského), Borecký a Turovecký.

V území působnosti MAS Lužnicko jsou vymezena záplavová území na dvou tocích – Lužnici a Chotovinském potoku. Z důvodu protipovodňové ochrany byly Zemědělskou vodohospodářskou správou provedeny úpravy některých úseků vodních toků na území působnosti MAS Lužnicko – v Chýnově na Chýnovském potoku, v Nové Vsi u Chýnova na Novoveském potoku. Z dotazníkového šetření vyplynulo, že záplavy v roce 2013 se dotkly Sezimova Ústí, Radenína, Ústašic a Zhoře u Tábora. Ostatní obce se nevyjádřily. Sezimovo Ústí plánuje obnovu rybníka u Koňského mlýna, dále je plánována výstavba suchého poldru v k. ú. Turovec a Zárybničná Lhota (není na území MAS Lužnicko,

ale souvisí se záplavami v území) na Kozském potoce. Záplavové území je znázorněno v níže uvedeném kartogramu.

Obrázek 23: Záplavové území, aktivní zóna záplavového území



V území neleží žádná chráněná oblast přirozené akumulace vod (CHOPAV), ani lokality pro akumulaci povrchových vod (LAPV). Z vodohospodářského hlediska leží celé území MAS v tzv. zranitelné oblasti.

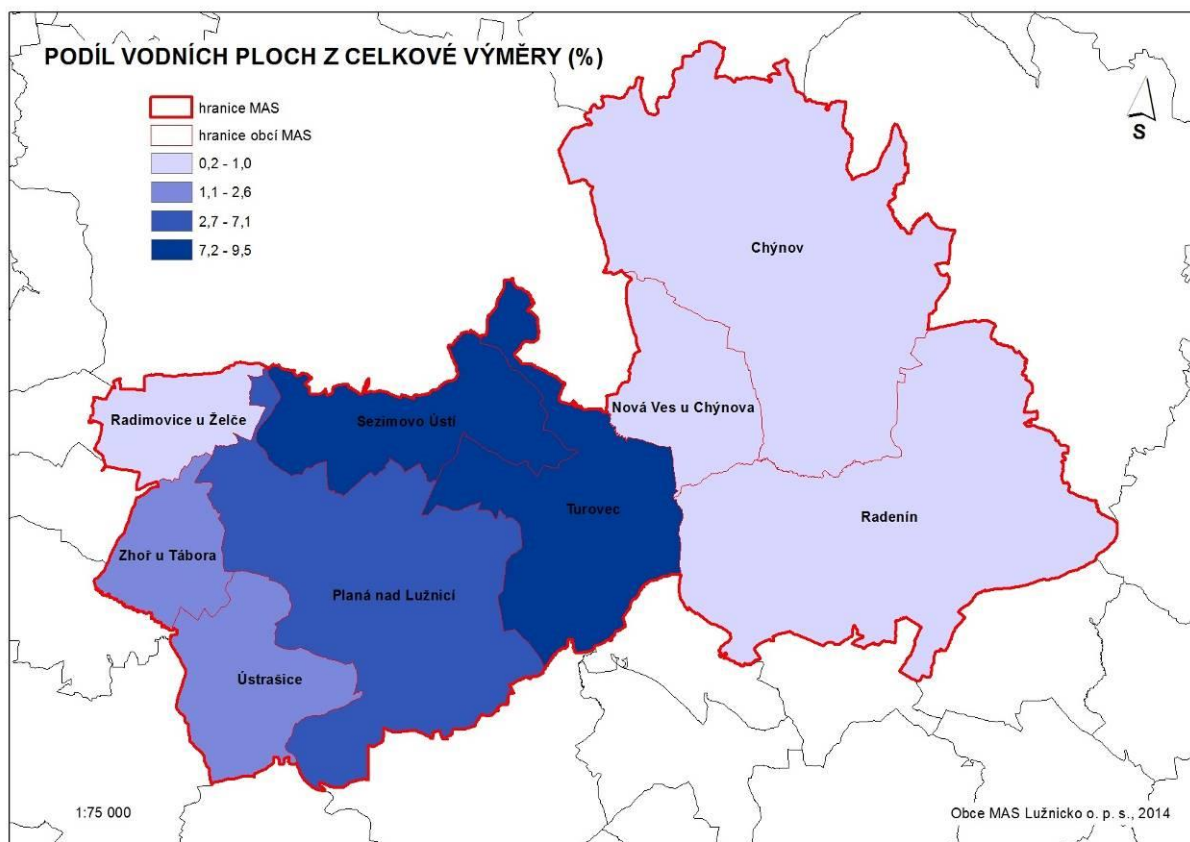
V území MAS Lužnicko nejsou stanovena ochranná pásma vodních zdrojů 1. stupně, ani ochranná pásma přírodních léčivých zdrojů - 1. a 2. stupně. Ochranné pásmo vodních zdrojů 2. stupně se nachází na SV okraji k ú. Chýnov a na jihu k ú. Radenín.

Skutečnost, že rozsáhlým územím MAS protékají významné přítoky Lužnice, upozorňuje na potřebu zvýšení pozornosti ve vztahu k managementu krajiny jednotlivých povodí.

Na území působnosti MAS Lužnicko se nevyskytuje žádná přehradní nádrž, ale v některých obcích MAS je poměrně velké množství rybníků, které významným způsobem formují ráz krajiny a v intravilánu obcí spoluvytvářejí urbanistické hodnoty obcí. K největším patří Jezero Na Bělé (42 ha) u Kozího hrádku (Sezimovo Ústí), Koberný (32 ha) a Hejtman (26 ha) u Plané nad Lužnicí, Nový Kravín (26 ha) a Starý Kravín (25 ha) v Turovci.

Území MAS Lužnicko má vysoký podíl vodních ploch na celkové výměře obce. Největší podíl má Turovec (9,5 %), zároveň se jedná o největší podíl na území ORP Tábor. Nejmenší podíl na území MAS mají Radimovice u Želče (0,2 %) - viz níže uvedený kartogram. Průměrný podíl vodních ploch na celkové výměře ORP Tábor je 2,15 %.

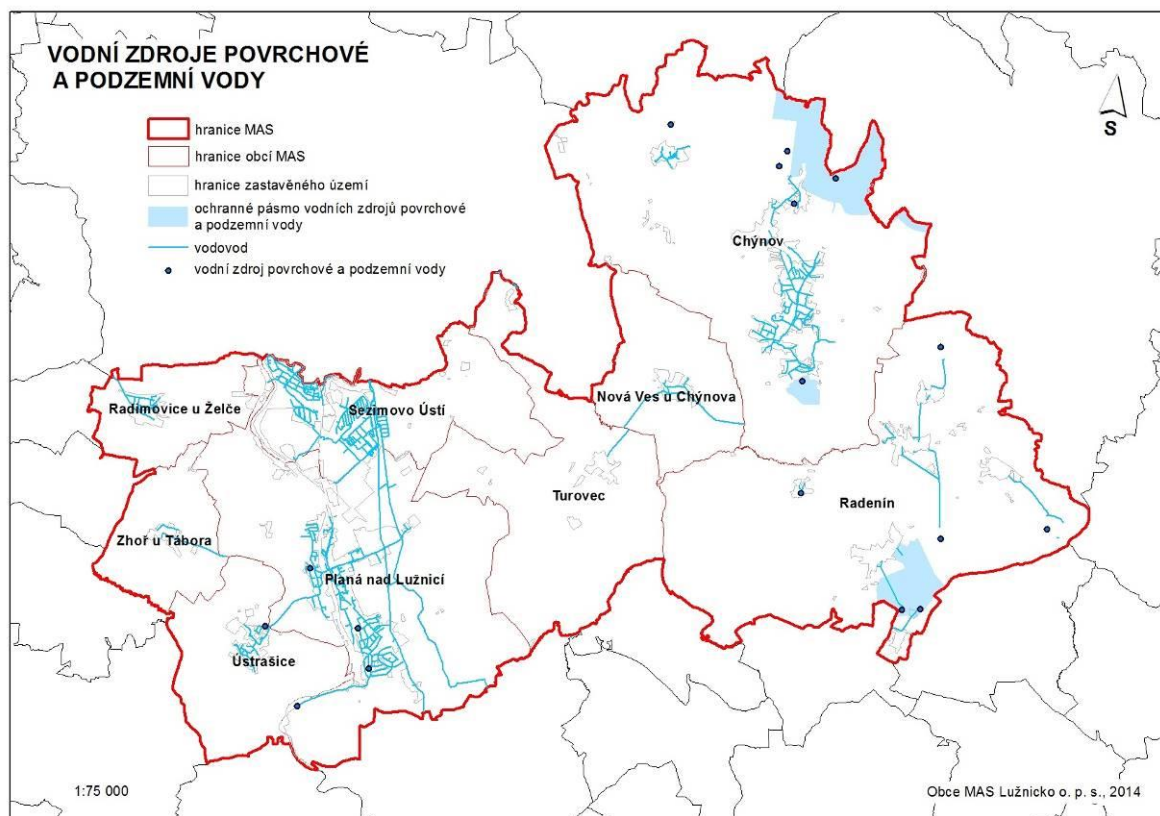
Obrázek 24: Podíl vodních ploch na celkové výměře obce



Stav malých vodních toků a rybníků je nepříznivý v důsledku odvodnění pramenných oblastí, napřímení toků a jejich zatrubnění, dochází k „zabahnění“ rybníků a jejich eutrofizaci. Velkým zdrojem znečištění vodních ploch na území MAS Lužnicko je zemědělství, zejména zbytky průmyslových hnojiv (dusíkaté, fosforečné formy) jsou z polí splachovány do rybníků. Zvýšením množství živin pak v letních měsících dochází k přemnožení řas a sinic nazývané „vodní květ“.

Na území MAS Lužnicko se nenachází žádná úpravná vod. V rámci 1. dotazníkového šetření uvedl zástupce obce Zhoř, že se potýkají s dusičnany v podzemních vodách, lze předpokládat, že podobný problém je i v ostatních obcích. Podzemní vody jsou znečištěny především v důsledku používání pesticidů a hnojiv. Následující kartogram znázorňuje vodní zdroje povrchové a podzemní vody na území působnosti MAS Lužnicko.

Obrázek 25: Vodní zdroje povrchové a podzemní vody



Půda

Část zemědělských pozemků byla v minulosti zainvestována za účelem zvýšení jejich úrodnosti. Jde o stavby a zařízení pro protierozní ochranu a optimalizaci vodního režimu a revitalizaci krajiny a drobných vodních toků. Jedná se zejména o meliorační opatření plošným drenážním odvodněním. Územně příslušná pracoviště Zemědělské a vodohospodářské správy evidují územní rozložení a výměru pozemků s těmito úpravami, avšak bez údajů o jejich funkceschopnosti. Vzhledem k tomu, že většina melioračních zařízení byla pořízena cca před čtyřiceti lety a následně byla minimálně udržovaná, lze předpokládat, že značná část z nich je funkční jen minimálně.

V území se dle dostupného hodnocení erozního ohrožení (viz

Tabulka 34: Erozní ohrožení území působnosti MAS Lužnicko) nacházejí půdy nepatrně až mírně ohrožené, a také půdy, které erozí ohroženy nejsou, jedná se o půdy, které jsou na lesních pozemcích nebo jsou kryty travními porosty. Dle závěrů odborníka z VŠE je hodnocení velmi sporné, protože veškerá orná půda při současném stylu zemědělského hospodaření je na území působnosti MAS Lužnicko erozí ohrožena významně. Erozi vnímají negativně také obce na území MAS Lužnicko.

Dle závěrů analýzy provedené VŠE Fakultou managementu v Jindřichově Hradci je zadržování vody v krajině na území působnosti MAS Lužnicko velkým problémem. Ke snížení retenční schopnosti půdy dochází v důsledku eroze půdy a snižování podílu organické složky v půdě. Na území MAS Lužnicko je nedostatek ekostabilizačních krajinných prvků (remízky, mokřadů, mezí, biokoridorů atd.) v minulosti docházelo a stále dochází k výraznému omezení „drsnosti“ krajiny (krajinné prvky, ÚSES) a jejího pozitivního vlivu na stabilizaci odtokových poměrů. Z hlediska ochrany vodního režimu a zajištění dostatku vody je velmi nebezpečné zornění oblastí infiltrace podzemních vod prameniště, tento

SCLLD Společná Cesta Lužnicka – Lepší Domovina

problém se týká více či méně celého bezlesí na území působnosti MAS Lužnicko. Rozsáhlé plochy zemědělské půdy byly v minulosti odvodněny podzemní drenáží, což způsobuje, že „děravá půdní nádrž“ jednotlivých povodí se brzy na jaře vyprázdní a během vegetační doby průtoky v tocích závisí výhradně na srážkách. Jako ekologicky nežádoucí se jeví také časté vytváření ostrých hranic mezi poli a vodotečemi a rybníky, kde by měly působit luční porosty jako přechodové zóny s vodoochrannou funkcí (ochrana před smyvy půd i rozpuštěných živin).

Co se týče zeleně v krajině a sídlech je nutné na jedné straně vyzdvihnout poměrně velké zastoupení lesní půdy na území působnosti MAS Lužnicko. Na druhou stranu chybí ekostabilizační krajinné prvky (remízky, mokřady, meze atd.), které by přispívaly nejenom ke stabilizaci odtokových poměrů, ale také by posílily celkový vzhled krajiny. Jako velice vhodné se jeví již výše zmiňované přechodové zóny lučních porostů, které by také přispěli ke zlepšení celkového vzhledu krajiny a byly by zdroji genofondu a druhové diverzity.

Energetika

V Plané nad Lužnicí se nachází elektrárna (AES Bohemia, spol. s r. o.), která je typem zdroje vyrábějícího energii především pro výrobní podnik, ve kterém pracuje a pouze přebytky nabízí k prodeji do distribuční sítě (rozvodná společnost E.ON Distribuce). V některých obcích MAS Lužnicko (Chýnov, Nová Ves u Chýnova, Planá nad Lužnicí, Sezimovo Ústí, Turovec) je zaveden plyn, je to hodnoceno pozitivně a dle názoru organizací by bylo vhodné v plynifikaci území pokračovat.

I za oblast životní prostředí můžeme na základě provedených šetření identifikovat **největší problémy**:

- rozkolísané odtokové poměry,
- nedostatek ekostabilizačních krajinných prvků,
- omezení transpiračního chlazení,
- znečištění ovzduší, narušení vodního režimu krajiny zejména vlivem špatného zemědělství
- sběr biologicky rozložitelného komunálního odpadu,
- chybějící spalovna odpadů v území působnosti MAS, ale i v jeho blízkém okolí.

Definované potřeby členy PS zemědělství a životní prostředí za oblast životní prostředí:

- změna zákonů,
- zvýšení informovanosti obyvatel (letáky, environmentální vzdělávání),
- snížení znečištění ovzduší a vod,
- zachování údolních niv pro přirozený rozliv povodní a prevenci majetkových škod,
- snížení množství odpadů ukládaných na skládky a podpora třídění odpadů,
- výstavba bioplynových stanic pro využití biomasy,
- v územních plánech důsledně vymežit plochy pro průmyslový rozvoj do míst, z nichž jsou minimalizovány dopady na lidská sídla (zápach, prašnost, jiná znečištění),
- zlepšení poměru ekologicky stabilních a nestabilních prvků v krajině,
- zvýšení motivace provozovatelů lokálních topenišť spalovat ekologická paliva,
- vytěsnění tranzitní dopravu z měst na dálnici D3,
- zlepšení odtokových poměrů toků v sídlech.

Účastníci PS Zemědělství a životní prostředí opět definovali ideální stav v roce 2020 v oblasti životního prostředí:

- ekologická stabilita krajiny,
- zdravá příroda,
- čisté ovzduší,
- nebudou povodně!

5.2.6 Občanská vybavenost

Občanská vybavenost je jednou ze základních funkčních složek obcí. Určuje standard životní úrovně jejich obyvatel a způsob jejich života. Jsou pod ní zahrnuty stavby, zařízení a pozemky sloužící například pro vzdělávání a výchovu, sociální služby a péči o rodiny, zdravotní služby, kulturu, veřejnou správu, ochranu obyvatelstva. Základní občanská vybavenost vede k uspokojování každodenních potřeb a má být dostupná v docházkové vzdálenosti a vyšší, která se váže na dopravu. Území MAS Lužnicko je specifické blízkostí regionálního centra – města Tábora, které tvoří z hlediska vyšší občanské vybavenosti jeho zázemí (kulturní zařízení, nemocnice, sportovní areály). Dobře jsou však pokryty i města a obce ležící na území MAS.

Zdravotnické služby

Zdravotnické služby jsou v území MAS Lužnicko soustředěny do třech měst: do Chýnova, Plané nad Lužnicí a Sezimova Ústí. V každé z nich je praktický, odborný, zubní i dětský lékař i lékárna. Další odborné zdravotnické služby včetně pohotovosti jsou poskytovány v Táboře.

Z dotazníkových šetření vyplývá, že obyvatelé jsou s dostupností zdravotní péče vcelku spokojeni, potřebu jejího zlepšení uvedlo 13% respondentů. Z výsledků pracovní skupiny vyplývá, že dostupnost lékařské péče ve velkých městech je dostatečná, funguje dojíždění praktických lékařů do menších obcí, někde by bylo potřeba upravit ordinační doby.

Hlavním problémem v této oblasti je neuspokojivá dostupnost pohotovostní lékařské služby, často je třeba s akutními případy (zubní, ušní, dětská pohotovost) dojíždět až do Českých Budějovic.

Obchody a služby

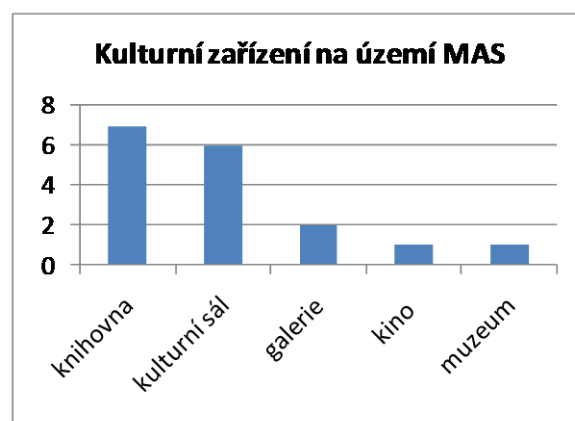
Území MAS Lužnicka je dobře pokryto nabídkou obchodů především ve větších obcích. Města nabízí široké zaměření specializovaných obchodů, ve většině obcích je v provozu smíšené zboží uspokojující základní potřeby obyvatel. Pouze 1 obec nedisponuje žádným obchodem. Nabídku v menších obcích doplňují pojízdné prodejny (např. uzenářství). Udržení obchodu v obci bývá velmi důležitým předpokladem dalšího rozvoje obce, jedná se především o ekonomické podmínky, proto by bylo potřeba tyto provozy podporovat a udržet.

V téměř všech obcích je v provozu pohostinství, v polovině obcí funguje pošta, ve 3 městech jsou policejní stanice. Většina služeb vyššího typu je poskytována v Táboře v dojezdové vzdálenosti. S tímto doplněním lze konstatovat, že obyvatelé MAS Lužnicka disponují dostatečnou nabídkou obchodů a služeb.

Kultura a zájmová činnost

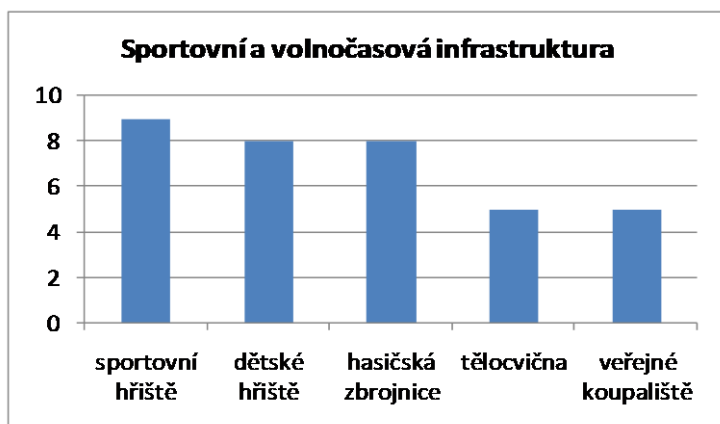
Kulturní zařízení

Většina obcí na území MAS disponuje kulturním zařízením, nejvíce jsou zastoupeny knihovny a kulturní sály vhodné pro pořádání přednášek, koncertů či divadelních představení. Celková vybavenost kulturními zařízeními a jejich kvalitou není uspokojivá, v menších obcích nemají ani kulturní sál, v Plané nad Lužnicí víceúčelový sál také chybí. Na území MAS Lužnicka není ani divadlo ani dům dětí a mládeže. V menších obcích chybí vhodné prostory pro náhodná setkání.



Graf 11 Kulturní zařízení na území MAS, Zdroj: vlastní průzkum

Sportovní infrastruktura a volný čas



Graf 12 Sportovní a volnočasová infrastruktura, Zdroj: vlastní průzkum

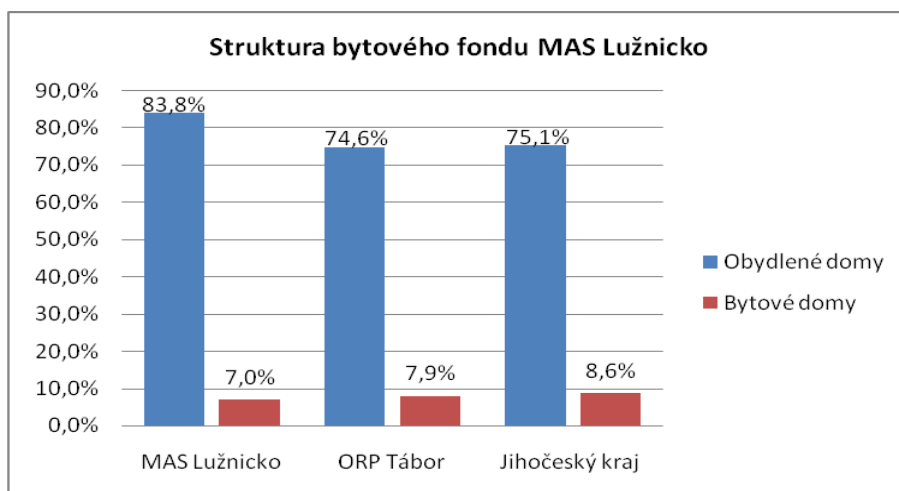
Občanská vybavenost pro sport a volný čas je k dispozici ve všech obcích území MAS Lužnicko a je zastoupena ze všech typů občanské vybavenosti vůbec nejvíce. Nejlepší podmínky má Chýnov, Planá nad Lužnicí a Radimovice u Želče. V posledních letech došlo k rozšíření nabídky veřejných koupališť či dětských hřišť.

Bydlení

Na území MAS Lužnicka bylo ke dni sčítání domů, lidí a bytů (březen 2011) celkem 3 799 domů, z toho 83,8% obydlených. Podíl obydlených bytů je tak výrazně vyšší, než na území ORP Tábor (74,6%) či Jihočeského kraje (75,1%). Je to dáno nižším počtem domů využívaných pro rekreační účely, než v jiných venkovských regionech. Podíl bytových domů je naopak nižší než je průměr Jihočeského kraje. Větší část obyvatel tak žije v rodinných domech.

Rozvoj bytového fondu ukazuje v příloze - Tabulka 35 Dokončené byty 2001 - 2012. V tomto období bylo vybudováno celkem 951 nových bytů, což v přepočtu činí 61 bytů/1 000 obyvatel. Z tohoto pohledu byla nejvyšší výstavba dosažena v obcích extravilánu táborské aglomerace, nejnižší v Sezimově Ústí. V územních plánech jednotlivých obcí je vyčleněno dostatečné zastavitelné území pro bydlení, je třeba ho však doplňovat odpovídající občanskou vybaveností. Stávající bytový fond postupně stárne, a je třeba i s ohledem na environmentální požadavky jeho postupná rekonstrukce (zateplování, výměna zdrojů tepla).

Graf 13 Struktura bytového fondu MAS Lužnicko



Zdroj: ČSÚ, SLDB 2011

Shrnutí za oblast občanská vybavenost

Občanská vybavenost v jednotlivých obcích na území MAS Lužnicko je zobrazena v příloze Tabulka 36 Občanská vybavenost na území MAS Lužnicka. Vzdělávací a sociální infrastruktura je popsána v samostatných kapitolách. Síť občanské vybavenosti na území MAS Lužnicko lze hodnotit jako dostatečnou, chybí zde infrastruktura pro volnočasové aktivity dětí (dům dětí a mládeže), či víceúčelové zařízení v Plané nad Lužnicí. Problémem je technický stav některých budov či sportovních zařízení. Jejich rekonstrukce postupně probíhá, ale obce mají v rozvojových plánech připraveno ještě mnoho investičních akcí na jejich obnovu. Vše závisí na zajištění dostatečných finančních prostředků.

5.2.7 Cestovní ruch

Analýza cestovního ruchu na území MAS Lužnicko se zaměřuje na předpoklady a potenciál cestovního ruchu s doplněním prostorového rozmístění infrastruktury CR a převažujících forem a druhů CR. Základními koncepčními materiály pro rozvoj cestovního ruchu jsou na národní úrovni Koncepce státní politiky cestovního ruchu v České republice na období 2014 – 2020, na regionální úrovni Program rozvoje Jihočeského kraje 2014 – 2020 a Strategický plán rozvoje cestovního ruchu turistické oblasti Toulava, 2014.

Stručná charakteristika území z hlediska CR

Oblast pokrývaná místní akční skupinou navazuje na aglomeraci města Tábora, což je pro rozvoj CR zásadní. Vliv města Tábora je především vlivem význačného turistického centra s dostatečným počtem atraktivit, které jsou schopné přitáhnout návštěvníky. Návštěvníci regionu tak často míří právě do Tábora a do okolí spíše podnikají kratší výlety.

Žádná část území MAS Lužnicko nespadá do oblastí CR nadregionálního, regionálního či nadmístního významu identifikovaných v územním plánu Jihočeského kraje. V území neexistuje žádná lokální organizace destinačního managementu. Spolupráce obcí při rozvoji cestovního ruchu není nastavena. Přírodní předpoklady zásadně limitují možnosti rozvoje zimních forem turistiky. Sezónnost se v území projevuje silnou letní sezónou (květen/červen – září) z velké části závislou na počasí.

Celé území MAS náleží do turistického regionu Jižní Čechy a nově vzniklé turistické oblasti Toulava, které jsou spojovány s klidnější rodinnou rekreací v relativně zachovalém životním prostředí, s množstvím památek, vhodných tras pro cykloturistiku a dostatkem vodních ploch ke koupání a relaxaci u vody. V případě MAS Lužnicko jsou však předpoklady i potenciál cestovního ruchu mírně nižší a zásadní nabídku tvoří přilehlé město Tábor.

Předpoklady pro cestovní ruch

Vymezením základních krajinných typů lze území MAS dle funkčně- prostorového využití pro cestovní ruch rozdělit na:

- venkovskou krajinu s příznivými předpoklady pro cestovní ruch (Turovec, Chýnov, řeka Lužnice);
- venkovskou krajinu s minimálními předpoklady pro cestovní ruch (nejvíce západní část území MAS, střední část je na tom lépe);
- urbanizované prostory (Sezimovo Ústí, částečně Planá nad Lužnicí).

Souhrnně lze říci, že přírodní předpoklady regionu MAS předurčují oblast zejména k návštěvě okolí Chýnovské jeskyně, k vodní turistice po řece Lužnici, cykloturistice, pěší turistice, koupání, či k pobytu v lese. Reliéf východní a severovýchodní část MAS a koryto řeky Lužnice mají lepší přírodní předpoklady, než zbylé části území.

Přírodní atraktivita

Mezi turisticky nejatraktivnější části patří okolí Chýnovské jeskyně a Pacovy hory, údolí řeky Lužnice, přírodní park Turovecký les a také oblast v okolí soustavy rybníků, táhnoucí se v severojižním směru podél východní a jihovýchodní hranice území města Tábora směrem k Plané nad Lužnicí.

Na území MAS se nacházejí maloplošná zvláště chráněná území (NPP, PR, PP) i obecně chráněná území (přírodní památky, přírodní park). Chráněná území jsou soustředěna převážně v severovýchodní části MAS (Chýnov, Turovec). Hlavními přírodními atraktivitami jsou Pacova hora (PR), Turovecký les (PP), dále také ostrov Markéta (PP) a Luna (PP). Turisticky atraktivní je také koryto řeky Lužnice (EVL, NATURA). Řeka je navíc v sezóně využívána pro vodní turistiku. V přípravě je vyhlášení přírodní památky Lužnice.

Mezi významnější krajinné prvky potenciálně zajímavé i pro cestovní ruch lze ještě zařadit zámecký park v Plané nad Lužnicí s navazující lipovou alejí.

Přirozené či uměle vybudované **vodní plochy** patří k významným přírodním předpokladům existence a rozvoje cestovního ruchu. Jejich využití je v oblasti omezeno na hlavní letní sezónu a je z velké části ovlivňováno počasím a kvalitou vody. Chaty v blízkosti vodních ploch (především údolí Lužnice) jsou zčásti využívány také pro tzv. druhé bydlení a zčásti (v hlavní sezóně) pro turistický ruch.

Na území MAS se nachází celkem 5 vodních nádrží určených pro koupání a nenáročnou vodní sporty. Řeka Lužnice se využívá ke koupání zejména v místech jezů. Možnost využití rekreačních vodních ploch je dána, kromě kvality vody, zejména doplňkovou infrastrukturou. MAS jako celek má v tomto směru relativně dobré předpoklady, chybí však širší doplňkové služby a propojení.

Kulturně – historické předpoklady

Region disponuje malým počtem turisticky atraktivních historických a kulturních objektů. Nenachází se zde žádná památka UNESCO, 1 národní kulturní památka (zřícenina hradu Kozí Hrádek), nenachází se zde žádná městská/vesnická památková rezervace či zóna.

Na celém území MAS Lužnicka se nachází celkem 38 nemovitých památek zapsaných v Ústředním seznamu kulturních památek. Jejich kompletní seznam je uveden v příloze - Tabulka 37 Nemovité kulturní památky. Mezi nejvýznamnější patří národní kulturní památka Kozí Hrádek, areál Benešovy vily v Sezimově Ústí či Bílkova vila v Chýnově. Na území MAS se nachází **5 zámků či zřícenin**, ale pouze Kozí Hrádek je přístupný veřejnosti.

V oblasti MAS není žádná natolik význačná **církevní stavba**, aby byla hlavním nebo význačným lákadlem pro návštěvu běžného turistu. Nachází se zde větší množství církevních objektů avšak s malým potenciálem pro CR. K významnějším církevním objektům v území patří židovský hřbitov v Radeníně, kostel Nanebevzetí P. Marie a fara v Hrobech či kostel Nejsvětější Trojice v Chýnově.

Dalším z kulturně-historických předpokladů jsou odkazy význačných osobností. Jednoznačně zde vévodí vila E. Beneše a také Dům Fr. Bílka a hřbitov s náhrobky F. Bílka a K. Gabriela.

Z historického hlediska lze pro účely cestovního ruchu využít zejména husitství (Sezimovo Ústí, Kozí Hrádek), období I. Republiky (Edvard Beneš) a období industrializace (Tomáš Baťa, firma Kovošvit). Hlavním centrem regionu však zůstává město Tábor s bohatou historickou tradicí.

Na území MAS se nekonají žádné význačné a pravidelné kulturní akce, které by měly větší potenciál přitáhnout návštěvníky. Naprostá většina kulturních akcí je pouze místního významu, či určená převážně pro místní a obyvatele.

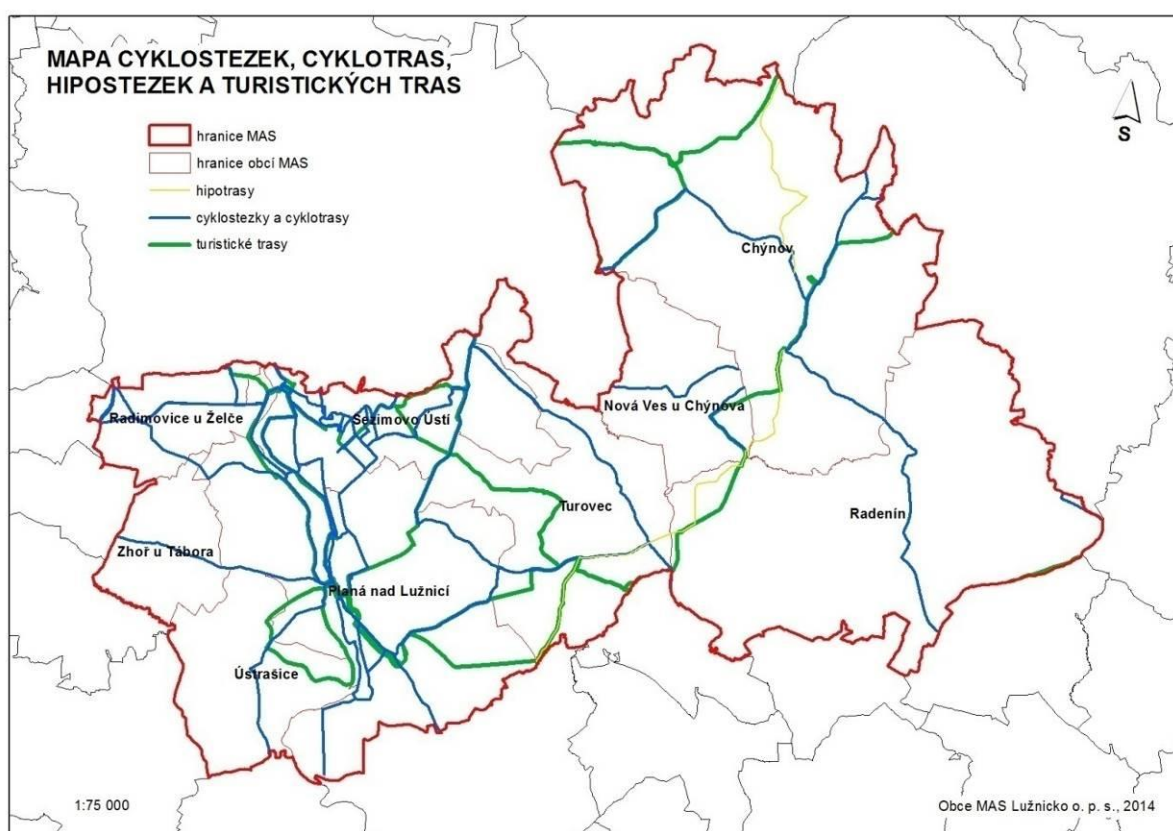
Turistická infrastruktura

Základní turistickou infrastrukturu vytváří zejména **ubytovací a stravovací zařízení**, která jsou charakterizována mj. jejich kapacitou a kvalitou služeb. Stravovací zařízení jsou na území MAS jako celku rozvrstveny nerovnoměrně a jejich kvalita i nabídka je průměrná, nacházejí se především ve městech, v menších obcích funguje hostinec.

Ohledně ubytovacích kapacit jsou statisticky podchyceny pouze zařízení s min. 5 pokoji či 10 lůžky. V 5 obcích se nachází celkem 19 těchto zařízení, jejichž přehled je uveden v příloze - Tabulka 38 Hromadná ubytovací zařízení na území MAS. V regionu se nenachází žádné ubytovací zařízení vyšší kvality, hotelů je malé množství a jsou max. tříhvězdičkové. V oblasti však existuje více ubytovacích zařízení malého rozsahu: zejména priváty, chaty a chalupy, jejichž počet však není evidován.

K doprovodné turistické infrastruktuře patří dopravní a sportovně-rekreační infrastruktura. Mezi turistickou dopravní infrastrukturu se řadí zejména **cyklotrasy a cyklostezky**. Území MAS je značenými cyklotrasami protkáno poměrně dobře. Oblastí vede páteřní cyklotrasa Greenways Praha – Vídeň (č. 11 a především č. 32) a několik regionálních tras. Vedou po místních komunikacích, či silnicích 3. tříd. Podobná situace je ve značených **pěších turistických trasách**, byť jejich síť je menší, než síť cyklotras. Koncentrovány jsou především východně od Sezimova Ústí a Plané nad Lužnicí směrem k Chýnovu. Naučná trasa je zde zastoupena poměrně dobře zpracovanou Chýnovskou naučnou stezkou. V regionu funguje i první hipotrasa. Přehled tras zobrazuje následující kartogram.

Obrázek 26 Dopravní turistická infrastruktura



SCLLD Společná Cesta Lužnicka – Lepší Domovina

Sportovně-rekreační infrastruktura je zmapována v kapitole 5.2.6 Občanská vybavenost. Využitelnost 5 sportovních areálů pro cestovní ruch je však různá, závisí na úrovni jejich propagace či přístupnosti. Sportovní infrastrukturu doplňují i půjčovny sportovního vybavení nacházející se v Plané nad Lužnicí a veřejné vnitrostátní letiště ležící mezi Sezimovým Ústím a Tábořem.

Z pohledu kvantity turistické infrastruktury lze území MAS označit jako mírně nadprůměrně vybavené. Variabilita zařízení pro cestovní ruch je průměrná. Kvalita turistických tras je na dobré úrovni, vážně však jejich propojení s atraktivitami podél těchto tras. Nabídka a kvalita sportovně rekreačních areálů je dobrá, chybí však nabídka moderních, adrenalinových aktivit.

Druhy a formy cestovního ruchu

Na území MAS Lužnicka mají předpoklad k rozvoji následující formy a druhy cestovního ruchu:

- rekreační a kulturně poznávací druh cestovního ruchu (rekreace, odpočinek, poznávání)
- sportovně-rekreační cestovní ruch (řeka Lužnice, cykloturistika)
- převažuje individuální domácí cestovní ruch
- venkovský cestovní ruch
- sezónní oblast s dominantní letní sezónou

Nejčastěji je provozována cykloturistika a pěší turistika, poznávací turistika a pasivnější odpočinek (vč. rekreace u vody). Řeka Lužnice je využívána pro vodní turistiku. Návštěvník je převážně tuzemský, přijel neorganizovaně, nejčastěji v období od konce června do začátku září. Velmi časně jsou krátkodobé pobyty a jednodenní výlety.

Zhodnocení využití cestovního ruchu

Potenciál cestovního ruchu spočítaný na základě metodiky Ústavu územního rozvoje v Brně pro ORP Tábor řadí tuto oblast mezi republikově průměrné, s celkovým skóre 1345 bodů². Území MAS má nižší potenciál cestovního ruchu, než ukazuje průměr za ORP Tábor, lze proto toto území zařadit do oblastí s **mírně podprůměrným potenciálem**. Převládá rekreační a turistická krajina tzv. typu III, tedy krajina bez větších zajímavostí, s nižším potenciálem. Rekreační a turistická krajina II. typu se středním potenciálem zasahuje částečně jen k obci Radenín a k Chýnovské jeskyni, jak ukazuje následující kartogram.

² ÚÚR: Využití potenciálu cestovního ruchu v České republice, 2010, <http://www.uur.cz/default.asp?ID=3962>

Obrázek 27 Potenciál cestovního ruchu za ORP Tábor

Atraktivita CR	A	B	C	Body		
Přírodní pozoruhodnosti	1	1		80		
Historické městské soubory	1	1		90		
Historické vesnické soubory		2		40		
Zámky	1	1	4	105		
Hrády, tvrze, zříceniny	2	4	1	295		
Křesťanské sakrální památky			4	60		
Židovské památky			1	15		
Vojenské památky						
Pietní památky						
Technické památky	1		1	65		
Archeologické památky						
Historické pozemní	1			40		
Muzea, galerie		2	6	110		
Muzea v přírodě						
Lázeňská místa		1		25		
Zoologické zahrady, zooparky						
Botanické zahrady, arboreta		1		25		
Aquaparky, plavecké bazény	1			50		
Golfová hřiště	2			70		
Farmy pro hipoturistiku	1			35		
Vinařský věhlas						
Pivovarnický věhlas						
Jiné atraktivita cestovního ruchu		1		20		
Turistická informační centra	3			45		
Přidaná hodnota: památka UNESCO						
Úhm				1170		
Plochy a linie	A	B	C	D	E	Body
Rekreační a turistická krajina I				•		80
Rekreační a turistická krajina II					•	-20
Rekreační a turistická krajina IV					•	-60
Urbanizovaný prostor					•	-20
Průmyslový a těžební prostor					•	-60
Rekreační vodní plochy I					•	25
Rekreační vodní plochy II					•	25
Dálniční dostupnost I						
Dálniční dostupnost II						
Řeky vhodné pro splouvání					•	60
Sílnice I, třídy					•	40
Železnice I					•	20
Železnice II					•	30
Přidaná hodnota: národní park						
Přid. hodnota: chráněná krajinná oblast						
Úhm						175
Potenciál cestovního ruchu území ORP						1345



Zdroj: ÚRR, Využití potenciálu cestovního ruchu v České republice, 2010

Dotazníková šetření, analytické informace i pracovní skupiny charakterizovaly **největší problémy území z hlediska využití cestovního ruchu:**

- špatný stav některých nemovitých kulturních památek a nutnost jejich renovace, či jejich nedostatečná propagace a nevyužití potenciálu kulturně-historického dědictví pro cestovní ruch.
- neexistující spolupráce obcí v oblasti cestovního ruchu, nízká spolupráce mezi podnikateli
- absence propagačních a informačních materiálů o území
- mírně podprůměrná atraktivnost území
- nedostatečná a nekvalitní základní infrastruktura CR (ubytování, stravování)
- nedostatečná nabídka a kapacita služeb (např. moderní, adrenalinové aktivity)
- špatná kvalita vody

5.2.8 Sociální infrastruktura a služby

Pokrytí území MAS Lužnicko sociálními službami není dostatečné a vzhledem k nepříznivé demografické situaci a zvyšujícímu se počtu seniorů nebudou mít zejména sociální služby pro tuto cílovou skupinu dostatečnou kapacitu. Všichni poskytovatelé soc. služeb sídlící na území MAS Lužnicko jsou zřizováni obcemi. Současný zájem o pobytové sociální služby ukazuje v následující tabulce počet žádostí o umístění v roce 2013.

Tabulka 6 Sociální služby na území MAS Lužnicko

Druh zařízení sociálních služeb	Počet zařízení	Kapacita	Počet žádostí o umístění
Terénní pečovatelská služba	3	xx	xx
Dům s pečovatelskou službou	1	51	70
Domovy pro seniory	1	41	171
Domovy se zvláštním režimem	1	36	151

Předcházením pobytů seniorů v zařízeních může pomoci terénní pečovatelská služba, která poskytuje pomoc, podporu a péči seniorům a osobám se sníženou soběstačností, jejichž situace vyžaduje pomoc druhé osoby. Na území MAS je poskytována pouze ve městech a nemá kapacity (personální či finanční) k rozšiřování nabízených služeb do okolních obcí.

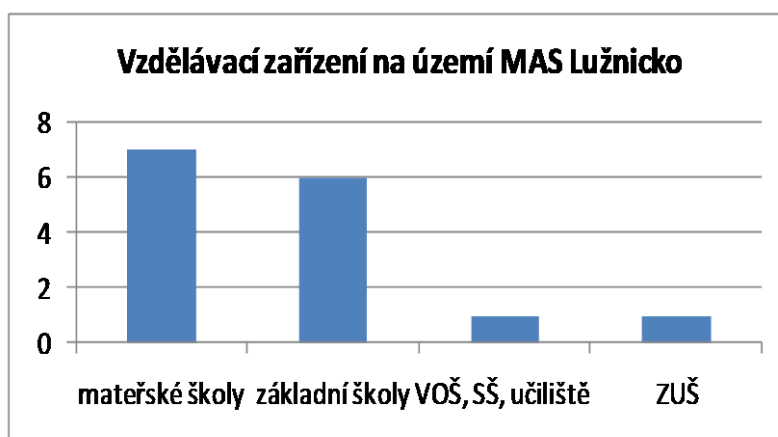
Na území MAS Lužnicko jsou poskytovány služby pouze pro seniory, ostatní příjemci sociálních služeb musí dojíždět do Tábora, ke působí i řada neziskových organizací zaměřených na specifické cílové skupiny. Ostatní skupiny příjemců sociálních služeb však nejsou velké, na území MAS se nenachází žádná sociálně vyloučená lokalita, ani se zde nenachází větší počet lidí bez domova či uživatelů drog.

V souladu s Komunitním plánem sociálních služeb ORP Tábor 2013 – 2015 lze na základě dotazníkového šetření a jednání pracovních skupiny definovat následující **problémy** v regionu:

- Nedostatečné personální i finanční kapacity pečovatelských služeb, nejsou pokryté obce v okolí měst
- Omezené terénní služby v obcích MAS Lužnicko
- Nevyhovující doba poskytování pečovatelských služeb (např. o víkendech, svátcích)
- Nedostatečné kapacity pobytových zařízení, především domova se zvláštním režimem
- Využívání domů s pečovatelskou službou klienty, kteří nevyužívají nabízené sociální služby a blokují byty pro jinou cílovou skupinu

5.2.9 Školství

V obcích v území MAS Lužnicko se vyskytují zařízení poskytující předškolní, základní a střední vzdělání. Nejsou zde žádné jesle. Základní školy se vyskytují ve všech 3 městech a v Radeníně funguje malotřídní ZŠ. V Sezimově Ústí je umístěna střední odborná škola s učilištěm i jediná Základní umělecká škola. Veškerá zařízení jsou veřejná, na území MAS nefunguje žádné soukromé vzdělávací zařízení.



Graf 14 Vzdělávací zařízení na území MAS Lužnicko, zdroj rejskol.msmt.cz

SCLLD Společná Cesta Lužnicka – Lepší Domovina

Z hlediska kapacit je školství vázáno na demografický vývoj. Podrobné údaje o využití kapacit jednotlivých škol jsou uvedeny v příloze - Tabulka 39 Kapacity školství na území MAS Lužnicko. Díky rozšiřování mateřských školek jsou nyní **kapacity MŠ dostačující** i pro populačně silné ročníky (v roce 2012/2013 navštěvovalo MŠ celkem 631 dětí), citelně však chybí na území MAS zařízení pro děti mladší 3 let (jesle, dětský klub). **Základní školy** jsou v regionu kapacitně spíše předimenzovány, ve školním roce 2012/2013 je navštěvovalo celkem 1472 žáků, a kapacity nebyly využity z více než 23%. V posledních 10 letech dochází v ORP Tábor k postupnému zvyšování průměrného počtu dětí ve třídách ZŠ zřízených obcemi (z 18,28 v roce 2005/2006 na 20,23 v roce 2012/2013). Nedostatek ZŠ v menších obcích je řešen dojížděním do měst.

Velmi výraznou skutečností pro rozvoj regionu je přítomnost **střední školy** - VOŠ, SŠ a COP Sezimovo Ústí s kapacitou 985 žáků pro SŠ a 160 žáků pro VOŠ, která nabízí celkem 18 oborů vzdělávání v různých formách (denní, dálkové studium). Z nich 6 studijních oborů s maturitou se čtyřletým vzděláváním, 3 studijní obory s maturitou se čtyřletým vzděláváním posílenou praxí, 6 studijních oborů s výučním listem s tříletým vzděláváním a 3 nástavbové studijní obory s maturitou.

Škola dále nabízí ve smluvní spolupráci s ČVUT v Praze Fakultou strojní a s Provozně ekonomickou fakultou ČZU v Praze **možnost řádného vysokoškolského studia** zajišťovaného jednotlivými fakultami a probíhajícího ve speciálně vybavených prostorách školy v Sezimově Ústí.

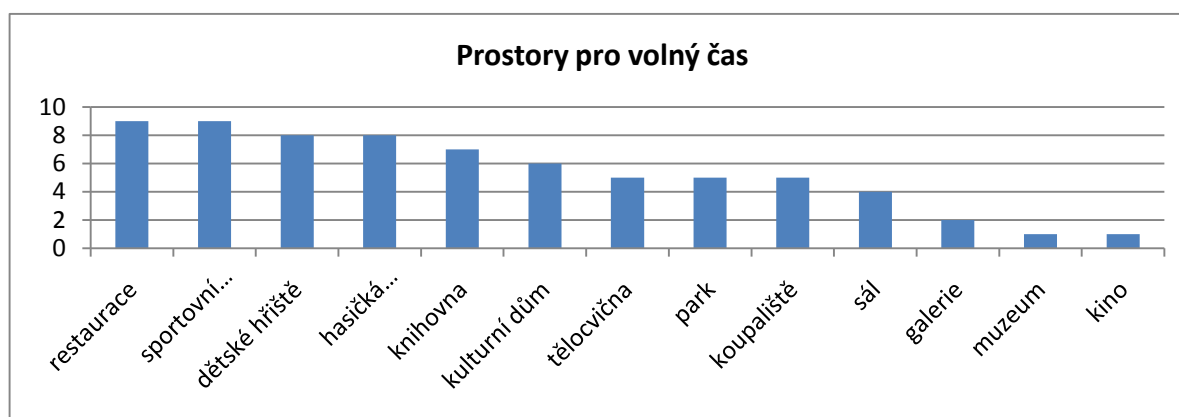
Mezi **problémy v oblasti školství** na území MAS Lužnicko lze zařadit:

- Chybějící zařízení pro děti mladší 3 let
- Vysoký počet dětí na 1 učitele v MŠ
- Nevyužití dočasně volných kapacit v ZŠ
- Absence soukromých či církevních ZŠ a MŠ
- Nízká úroveň technického vybavení škol a potřeba jejich modernizace.
- Nedostatek středisek pro volný čas dětí a mládeže, školní družiny a kluby přebírají jejich funkci – nedostatek volnočasových aktivit pro děti
- Speciální školy pro děti se zvláštními potřebami jsou koncentrovány v Táboře (nutnost dojíždění)

5.2.10 Kultura a volný čas

Volnočasové aktivity obyvatel se často odvíjí od vhodné infrastruktury. Území MAS Lužnicko je pokryto dosti nerovnoměrně, lepší zázemí nabízí města, v menších obcích jsou prostory pro volnočasové aktivity často nedostatečné. Následující graf ukazuje počty obcí, ve kterých jsou zastoupeny jednotlivé prostory pro trávení volného času.

Graf 15 Prostory pro trávení volného času



Volnočasové aktivity obyvatel

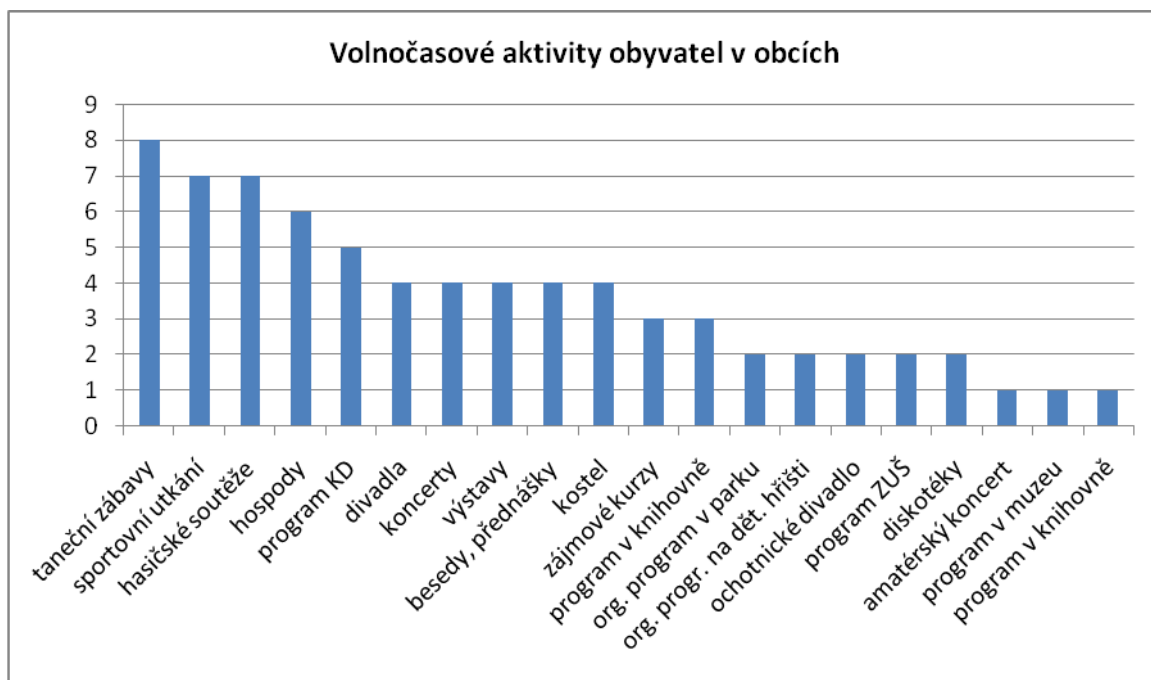
Lidé se v obcích území MAS Lužnicko scházejí ve svém volném čase pravidelně především v restauracích, případně v kostele, ve větších obcích organizovaně na náměstích, parcích či dětských hřištích. Z volnočasových aktivit jsou nejčastější návštěvy sportovních soutěží a utkání a hasičské soutěží, následují pořady v kulturních domech. Zájmové kroužky či kurzy jsou navštěvovány pouze ve 3 obcích.

Pokud jde o kulturní aktivity obyvatel území, jsou nejběžnější taneční zábavy, plesy a karnevaly. Zhruba vždy v polovině obcí chodí lidé do divadla, na koncerty či výstavy nebo se účastní besed a přednášek. Diskotéky se konají pouze ve dvou obcích. Kulturní volnočasové aktivity obyvatel jsou tedy typické pro čtyři obce z devíti.

Ve všech obcích se udržují **tradiční lidové kulturní aktivity**, jako jsou rozsvícení vánočního stromu s programem, pálení čarodějnic či oslavy Masopustu. Vynášení Morany se zachovalo pouze v Chýnově.

Je zřejmé, že lidé využívají podmínek, které jim organizace či jednotlivci pro trávení volného času vytváří. Přehled všech aktivit je uveden v příloze - Tabulka 40 Kulturní aktivity na území MAS Lužnicko.

Graf 16 Volnočasové aktivity



Zdroj: dotazníkové šetření mezi představiteli obcí

Organizace věnující se volnočasovým aktivitám

V území působí řada organizací, které se věnují volnočasovým aktivitám obyvatel. Jsou to především sbory dobrovolných hasičů, které působí ve všech obcích. Ve čtyřech obcích takto působí myslivecká sdružení, ve čtyřech tělovýchovné jednoty a ve dvou Český zahrádkářský. Ve dvou největších městech fungují i mateřské centrum a Klub maminek, na opačnou věkovou skupinu je zaměřena Klubovna III. věku v Sezimově Ústí.

SCLLD Společná Cesta Lužnicka – Lepší Domovina

Amatérské **kulturní skupiny** působí především ve městech, v menších vesnicích žádné amatérské soubory (hudební či divadelní) neexistují. Kulturní a spolkovou činnost zde zajišťují především Sbory dobrovolných hasičů, které vyvíjí činnost ve všech obcích. Ve větších městech působí hudební či taneční skupiny, loutková či amatérská divadla, zastoupeny jsou i skupiny výtvarníků či mažoretky. Na celém území MAS neexistuje např. výtvarná dílna.

V **oblasti sportu** je na území MAS dobrá situace jak z pohledu sportovišť (viz kapitola 5.2.6 Občanská vybavenost), tak z pohledu sportovních organizací. Na území MAS Lužnicko působí desítky sportovních klubů, v menších obcích se jedná především o fotbal a rozvíjí se zde i práce s mládeží. Tradici mají např. v TJ SPARTAK Sezimovo Ústí i menší sporty, jako jsou házená, kuželky, či softbal, v Chýnově např. motosport. Rozvíjí se i tenis či cyklistika.

Z dotazníků a jednání pracovních skupin vyplynuly následující problémy v oblasti kultury a volného času.

- Nezájem diváků o kulturní aktivity na menších obcích a z toho vyplývající nedostatečný počet organizovaných aktivit
- V menších obcích nefungují kromě SDH žádné kulturní spolky
- Kulturní život v menších obcích je slabý, soustředí se především do větších měst
- Nedostatečná spolupráce mezi organizátory v regionu, chybí propojování kulturních aktivit
- Špatné podmínky pro náhodná a nezávazná setkání obyvatel menších obcí
- Nízká nabídka zájmových kroužků pro děti a mládež
- Nedostatečná volnočasová infrastruktura pro seniory
- Potřeba obnovování a rekonstrukce sportovních areálů

5.2.11 Informovanost, spolupráce

Administrativní kapacita obcí a měst na území MAS Lužnicko je velmi dobrá. Ve všech obcích funguje obecní či městský úřad. Ve větších městech jsou úřady rozděleny do více specializovaných oddělení, které zajišťují specifické agendy a styk s občany (stavební oddělení, matrika a evidence obyvatel, ekonomické, kulturní oddělení).

Informační služby

Ve všech obcích na území MAS Lužnicko je zřízen **CZECH POINT**, který usnadňuje komunikaci obyvatel s veřejnou správou. Všechny obce komunikují s občany prostřednictvím webových stránek, velmi se osvědčili diskusní fóra na aktuální témata. V Chýnově funguje od roku 2007 i Infocentrum, které poskytuje informace nejen pro návštěvníky města, ale pořádá společně s knihovnou kulturní aktivity či poskytuje připojení na internet zdarma.

Spolupráce obcí

Spolupráce obcí na území Táborska funguje především díky 2 svazkům obcí. Obce na území MAS Lužnicko jsou od roku 1996 členy Svazu měst a obcí okresu Tábor (všechny obce MAS Lužnicka kromě Radimovic U Želče), a roku 2004 spoluzaložilo 6 obcí Svazek obcí mikroregionu Táborsko (Sezimovo Ústí, Planá nad Lužnicí, Chýnov, Nová Ves u Chýnova, Radenín, Turovec). Prostřednictvím této spolupráce obce realizovali projekty z oblasti dopravy, vodohospodářství, odpadů či aktuálně realizovaný projekt na výstavbu dětských hřišť. Užší spolupráci, nejen mezi obcemi navzájem, ale i s podnikatelskými či neziskovými subjekty rozvíjí obce od roku 2012 prostřednictvím členství v MAS Lužnicko o. p. s.

Obce a města spolupracují i s partnerskými městy ze zahraničí, zprostředkovávají hospodářské i kulturní kontakty, organizují společné akce, pořádají výměny studentů či návštěvy seniorů:

SCLLD Společná Cesta Lužnicka – Lepší Domovina

- Planá nad Lužnicí - Hluk, Česká republika; Gorenja vas – Poljane, Polsko
- Chýnov – Oberthal, Švýcarsko
- Sezimovo Ústí – Thierachern, Švýcarsko

Sezimovo Ústí je také od roku 1998 členem Společenství měst s husitskou minulostí a tradicí³. Toto společenství sdružuje 16 českých a německých měst – Bärnau, Bernau, Borovany, Český Brod, Furth im Wald, Konstanz, Naumburg, Neunburg vorm Wald, Písek, Sedlčany, Sezimovo Ústí, Slaný, Tábor, Tachov, Stříbro, Neumarkt.

Z celkového pohledu však spolupráce subjektů na území MAS Lužnicko **není dostatečná**. Je třeba propojit obce a podnikatelské a neziskové organizace, rozvíjet spolupráci s ostatními regiony, přebírat zkušenosti partnerů s realizací rozvojových projektů. V oblasti informovanosti chybí na území MAS propojený systém informací o realizovaných aktivitách (kultura, vzdělání atd.), nejsou vytvořeny propagační materiály pro potenciální návštěvníky území. Je třeba podporovat marketing území např. prostřednictvím podpory turistické oblasti Toulava.

5.2.12 Bezpečnost, kriminalita

Na bezpečnost obyvatel území MAS dohlíží Policie ČR, která sídlí v nedalekém městě Tábor. Ve městech na území Mas se dále nacházejí tyto útvary:

- Chýnov – obvodní oddělení Policie ČR
- Sezimovo Ústí – Městská policie – 5 strážníků
- Planá nad Lužnicí – Městská policie – 2 strážníci

Níže uvedená tabulka ukazuje vývoj počtu spáchaných vybraných trestných činů na území obcí a měst ORP Tábor a dále počet vybraných trestných činů na území celé ČR. Největší nárůst trestné činnosti je v oblasti majetkové kriminality a také toxické kriminalitě. Naopak pokles je patrný u násilné trestné činnosti.

Tabulka 7: Přehled trestné činnosti obcí a měst ORP Tábor

Druh páchané trestné činnosti	Počet případů Rok 2008 ORP Tábor	Počet případů Rok 2010 ORP Tábor	Počet případů Rok 2013 ORP Tábor	Celkem Celá ČR
Násilná kriminalita	123	81	78	18 689
Majetková kriminalita	787	819	836	209 351
Mravnostní kriminalita	6	12	11	8 996
Toxická kriminalita	23	28	34	5 132
Hospodářská kriminalita	261	114	110	30 376

Zdroj: www.policie.cz

Výše uvedená data sledují celé území ORP Tábor, čísla zachycující trestnou činnost na území obcí a měst na území sledované MAS jsou však podstatně nižší. Trestná činnost na území obcí a měst ORP Tábor je v porovnání s ostatními ORP v ČR podprůměrná jak ukazuje níže uvedený obrázek dle orientačního indexu kriminality (celkový počet trestných činů na počet obyvatel).

³ www.husitskamesta.net

Obrázek 28: Orientační index kriminality ORP Tábor a ČR

Indikátor kriminality v ORP

Tábor:

0.004674580991985

Indikátor kriminality ČR: 0.010125497747507

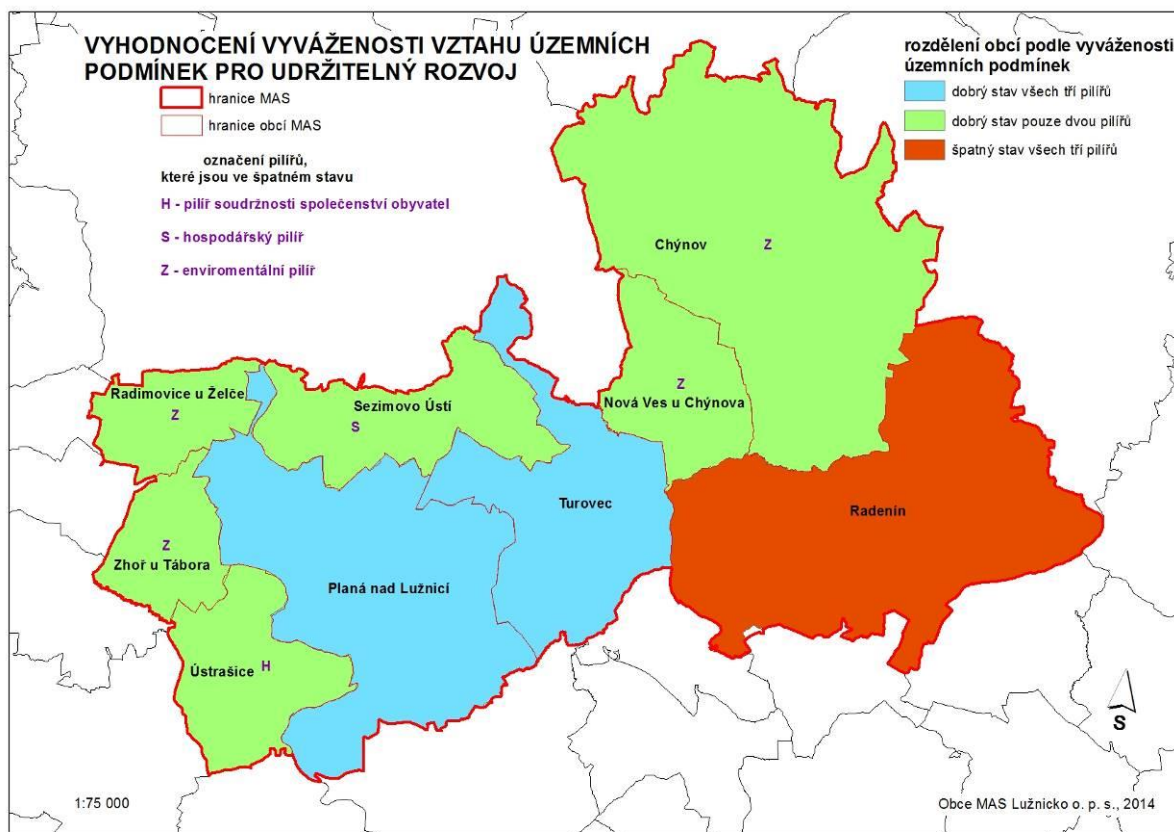
5.3 Vyhodnocení rozvojového potenciálu území

Součástí územně analytických podkladů ORP Tábor je zpracování Rozboru udržitelného rozvoje území (RURÚ). Území každé obce je hodnoceno souborem indikátorů rozdělených do 3 hlavních pilířů:

- Z – životní prostředí
- H – hospodářský rozvoj
- S – soudržnost společenství obyvatel

Na základě přesného bodového hodnocení kritérií získává každý pilíř kladné či záporné hodnocení vyváženosti územních podmínek. Následující kartogram zobrazuje celkové vyhodnocení všech obcí na území MAS Lužnicko v aktuálních datech z roku 2014. Vyznačené záporně hodnocené pilíře představují významný potenciál pro rozvoj. Nejhorší hodnocení získala obec Radenín se záporným hodnocením všech pilířů.

Obrázek 29 Vyváženost podmínek pro udržitelný rozvoj



Územní plánování

Předpokladem pro další rozvoj obcí je kvalitně zpracovaný územní plán obce, který řeší komplexní využití území a stanovuje zásady jeho organizace a koordinuje výstavbu a jiné činnosti ovlivňující vývoj území. Všechny obce v rámci MAS Lužnicko mají zpracovaný platný územní plán.

Tabulka 8 Územní plány v MAS Lužnicko

Obec/město	Datum vytvoření plánu	Odkazy na územní plán
Zhoř u Tábora	Prosinec 2011	http://www.taborcz.eu/vismo/dokumenty2.asp?id_or_g=16470&id=9481&p1=1151
Ústrašice	Únor 2007	http://www.taborcz.eu/vismo/dokumenty2.asp?id_or_g=16470&id=2598&p1=1151
Turovec	Září 2007	http://www.taborcz.eu/vismo/dokumenty2.asp?id_or_g=16470&id=2601&p1=1151
Sezimovo Ústí	Prosinec 2008	http://www.taborcz.eu/vismo/dokumenty2.asp?id_or_g=16470&id=2628&p1=1151
Radimovice u Želče	Březen 2010	http://www.taborcz.eu/vismo/dokumenty2.asp?id_or_g=16470&id=2644&p1=1151
Radenín	Červen 2009	http://www.taborcz.eu/vismo/dokumenty2.asp?id_or_g=16470&id=2650&p1=1151
Planá nad Lužnicí	Září 2009	http://www.taborcz.eu/vismo/dokumenty2.asp?id_or_g=16470&id=2654&p1=1151
Nová Ves u Chýnova	Duben 2009	http://www.taborcz.eu/vismo/dokumenty2.asp?id_or_g=16470&id=2668&p1=1151
Chýnov	Květen 2008	http://www.taborcz.eu/vismo/dokumenty2.asp?id_or_g=16470&id=2698&p1=1151

Zdroj: <http://www.taborcz.eu>

Rozvojová území

MAS Lužnicko má díky své poloze a sídelní struktuře vysoký potenciál rozvoje území, což potvrzuje zařazení převážné části území MAS do rozvojových os a oblastí, jak jsou definované v Politice územního rozvoje České republiky a Zásadách územního rozvoje Jihočeského kraje:

- Strategická rozvojová ose OS 6 Praha – České Budějovice – hranice s Rakouskem (Linz) (Planá nad Lužnicí, Sezimovo Ústí, Turovec)
- Rozvojová oblast nadmístního významu N-OB2 Tábořsko (Planá nad Lužnicí, Sezimovo Ústí, Turovec)
- Rozvojová oblast nadmístního významu N-OS4 Písecko – Tábořsko – Pelhřimovské (Chýnov, Nová Ves u Chýnova)

V rozvojových osách a oblastech platí následující zásady pro rozhodování v území:

- podporovat rozvoj socioekonomických aktivit především do území s dobrou dopravní dostupností, v dosahu pracovních sil a v návaznosti na veřejnou technickou infrastrukturu
- respektovat oblastně specifické přírodní a krajinářské hodnoty území a zachovat přiměřenou prostupnost krajiny
- omezovat nekontrolovatelný rozvoj obchodních center zejména podél trasy dálnice D3 s ohledem na minimalizaci záborů zemědělského půdního fondu a pozemků určených k plnění funkcí lesa a zachování krajinného rázu
- při řešení rozvojových ploch a koridorů dbát na dostatečné zastoupení zeleně a ekoduktů
- při řešení urbanizace tohoto území minimalizovat negativní vlivy územního rozvoje na přírodní, krajinné a kulturní hodnoty v území
- v přírodně a krajinářsky cenném území nivy řeky Lužnice věnovat zvláštní pozornost územně technickým řešením s ohledem na limity vyplývající z ochrany přírody a krajiny

SCLLD Společná Cesta Lužnická – Lepší Domovina

- podporovat kapacitní dopravní napojení především na významné mezinárodní a vnitrostátní silniční a železniční tahy (řešit souvislosti koridoru dálnice D3, IV. tranzitního železničního koridoru)

Územní plány vymezují dostatečné rozvojové plochy zastavitelných území pro bydlení a občanskou vybavenost, výrobu i rekreaci a sport.

Tabulka 9 Zastavitelné plochy

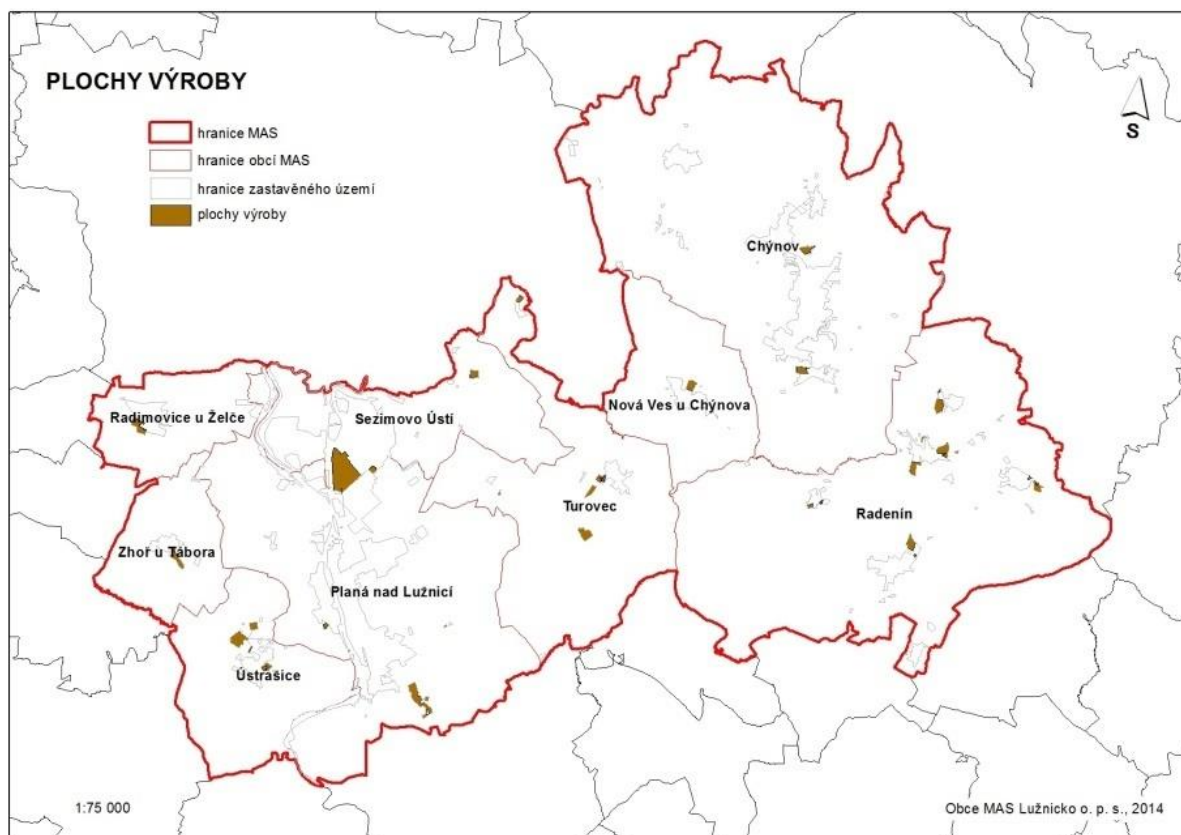
Obec/město MAS Lužnicko	Počty zastavitelných ploch			Zastavitelné plochy v ha		
	Bydlení, občanská vyba - venost	Výroba, skladování, podnikání	Rekreace, sport	Bydlení, občanská vybavenost	Výroba, skladování, podnikání	Rekreace, sport
Zhoř u Tábora	6	4	0	6,76	1,6	0
Ústrašice	4	2	2	Není k dispozici	Není k dispozici	Není k dispozici
Turovec	2	0	1	Není k dispozici	Není k dispozici	Není k dispozici
Sezimovo Ústí	18	3	2	51,87	8,07	4,47
Radimovice u Želče	4	1	0	10,66	1,54	0
Radenín	9	6	1	Není k dispozici	Není k dispozici	Není k dispozici
Planá nad Lužnicí	20	7	3	Není k dispozici	Není k dispozici	Není k dispozici
Nová Ves u Chýnova	6	1	0	13,19	0,80	0
Chýnov	18	12	8	Není k dispozici	Není k dispozici	Není k dispozici

Zdroj: http://www.taborcz.eu/dp/id_ktg=1037&p1=1151

Průmyslové zóny

V Plané nad Lužnicí je vymezena průmyslová zóna o rozloze 42 ha, která je přímo napojená na sjezd z dálnice D3 a při IV. železničním koridoru. Tato rozvojová plocha určená pro výrobně komerční provozy a areály je částečně naplněna, další projekty jsou ve fázi přípravy. Žádné další průmyslové zóny na území vymezeny nejsou, ale územní plány vymezují v každé obci dostatečné plochy pro výrobu, viz následující kartogram.

Obrázek 30 Plochy určené pro výrobu



Brownfields a ekologické zátěže

Přestože se na území MAS Lužnicka nacházejí rozlehlé průmyslové areály (Sezimovo Ústí, Planá nad Lužnicí), všechny jsou využívány a postupně rekonstruovány. Jediným evidovaným brownfieldem⁴ je bývalý pivovar v Chýnově o rozloze 3 500 m², jehož soukromý vlastník zatím nenašel dostatek finančních prostředků na revitalizaci. Areál se skládá z cihlových budov rozkládá se v těsném sousedství centra města.

Na území MAS se nachází pouze 8 registrovaných starých ekologických zátěží, převážně areálů bývalých zemědělských podniků. Jejich rozmístění ukazuje Obrázek 20: Poddolovaná území, ložiska nerostných surovin, staré ekologické zátěže v kapitole životní prostředí.

Z hlediska nevyužívaných areálů a ekologických zátěží je celková situace v regionu velmi příznivá, i ve srovnání se zbytkem území ORP Tábor, kde je registrováno celkem 97 objektů definovaných jako staré ekologické zátěže.

⁴ Národní databáze brownfieldů, www.brownfieldy.cz

Absorbční kapacita území

Absorbční kapacita znamená schopnost plánovat a realizovat rozvojové projekty na zvoleném území, což předpokládá dostatečné administrativní kapacity (lidské zdroje), schopnost spolufinancování projektů (finanční zdroje) a schopnost subjektů tyto projekty připravovat a realizovat.

Lidské zdroje

Analýza území MAS Lužnicko prokázala přítomnost dostatečných lidských zdrojů v regionu. Počet obyvatel MAS Lužnicka v posledních letech stále stoupá, podíl dětí (0-14 let) na celkové populaci je téměř o 1% vyšší na území MAS oproti průměru v ČR. Vzdělanostní struktura obyvatel je mírně nadprůměrná, podíl nezaměstnaných osob srovnatelný s Jihočeským krajem. Velký potenciál mají na území MAS vzdělávací kapacity – Tabulka 39 Kapacity školství na území MAS Lužnicko. Téměř 1500 žáků základních škol a cca 1000 žáků středních škol představuje velký potenciál budoucího rozvoje. K tomu je možné studovat v regionu dále 2 vysoké školy a celoživotní vzdělávání je rozvíjeno v Informačně-vzdělávacím středisku Jihočeského kraje zaměřené jak na vzdělávání, tak na kariérové poradenství a zprostředkování zaměstnání.

Další potenciál představují členové neziskových organizací a spolků, kterých je na území MAS velké množství. Jsou zaměřené především na oblast sportu, kultury a volnočasových aktivit (viz 5.2.10 Kultura a volný čas). Administrativní kapacity pak představují zaměstnanci obecních úřadů, kteří mají zkušenosti s realizací mnoha rozvojových projektů, stejně jako členové týmu MAS Lužnicko o. p. s., kteří se podílejí na zpracování a implementaci SCLLD (Tabulka 5: Odbornost a zkušenosti členů týmu pro přípravu a zpracování SCLLD).

Realizace rozvojových projektů

Území MAS je schopno generovat dostatek finančních prostředků pro realizaci rozvojových projektů, jejichž nositeli mohou být jak veřejné organizace (obce, příspěvkové organizace), tak soukromé (podnikatelské subjekty, neziskový sektor).

V minulém programovacím období 2007 – 2013 bylo na území MAS realizováno velké množství rozvojových projektů financovaných z širokého spektra veřejných zdrojů. Největší projekty byly realizovány s podporou strukturálních fondů, z nichž se nejvíce podílely na financování projektů programy ROP Jihozápad, OP Životní prostředí a OP podnikání a inovace. Více než 60 realizovaných projektů podpořených ze strukturálních fondů je uvedeno v příloze – Tabulka 41 Realizované projekty v období 2007 – 2013 na území MAS. Na čerpání prostředků za strukturálních fondů se podílely **všechny obce z území MAS**. Z hlediska tematického zaměření byly z OP VK podporovány školy, obce realizovaly z OP ŽP projekty zaměřené na třídění a svoz odpadů či zateplování, s finanční pomocí programu IOP vybudovaly v obcích CzechPointy či z programu ROP Jihozápad financovaly budování či rekonstrukce dopravní a občanské infrastruktury. Celkový souhrn nákladů na projekty obcí a příspěvkových organizací činil více než 120 mil. Kč.

Velkou absorpční kapacitu prokázaly i **soukromé subjekty** realizující cca 30 projektů podpořených ze strukturálních fondů. Nejvíce projektů bylo zaměřeno na rekonstrukci výrobních nemovitostí a modernizaci technologií včetně podpory vývoje a výzkumu. Dále byl podporován rozvoj lidských zdrojů či informačních technologií. Největší projekt s rozpočtem 1,3 mld. Kč byl zaměřen na ekologizaci teplárny v Plané nad Lužnicí. Celkem byly podpořeny projekty za 1 677 mil. Kč.

Finanční zdroje

Schopnost spolufinancovat projekty veřejné správy souvisí se stávající mírou zadlužení obcí a velikostí investičních prostředků v jejich rozpočtech. Následující tabulka ukazuje přehled příjmů a výdajů jednotlivých obcí v roce 2012. Výdaje v souhrnu za všechny obce byly ve výši 243 mil. Kč, z toho více než 18% tvořily investice. Většina z nich byla použita na spolufinancování projektů. Díky relativně nízkému zadlužení obcí na území MAS Lužnicko budou zajištěné zdroje pro realizaci projektů i v následujícím programovém období.

Tabulka 10 Příjmy a výdaje obcí, rok 2012 (v tis. Kč)

Obec	Příjmy	Výdaje	Investice	Závazky celkem
Zhoř u Tábora	1 889	1 886	791	141
Ústrašice	3 825	2 177	564	178
Turovec	6 823	6 326	902	2 027
Sezimovo Ústí	108 649	99 540	11 121	2 843
Radimovice u Želče	3 821	4 498	286	1 256
Radenín	6 509	6 441	777	1 193
Planá nad Lužnicí	69 669	78 412	30 295	17 982
Nová Ves u Chýnova	2 916	2 421	149	280
Chýnov	43 022	41 396	13 362	14 019
MAS Lužnicko	247 123	243 097	44 885	39 919

Zdroj: : <http://monitor.statnipokladna.cz>

Předpoklady pro rozvoj CR

Kapitola 5.2.7 Cestovní ruch podrobně analyzuje předpoklady a turistický potenciál celého území. I když má v souhrnu oblast MAS Lužnicko mírně nižší potenciál pro rozvoj CR, existují zde předpoklady především pro venkovský cestovní ruch, rekreační a kulturně poznávací CR a sportovně-rekreační CR (řeka Lužnice, cykloturistika). Z **přírodních atraktivit** jsou nejzajímavější koryto řeky Lužnice a maloplošná chráněná území (přírodní park Turovecký les, okolí Chýnovské jeskyně). Mezi nejvýznamnější **kulturně-historické atraktivity** patří národní kulturní památka Kozí Hrádek, areál Benešovy vily v Sezimově Ústí či Bílkova vila v Chýnově. Celkem se na území MAS Lužnicko nachází 38 nemovitých památek (viz Tabulka 37 Nemovité kulturní památky). Z historického hlediska lze pro účely cestovního ruchu využít zejména husitství (Sezimovo Ústí, Kozí Hrádek), období I. Republiky (Edvard Beneš) a období industrializace (Tomáš Baťa, firma Kovosvit). Z hlediska **turistické infrastruktury** je MAS Lužnicko dobře vybaveno sítí pěších turistických tras a cyklotras, a množství malokapacitních ubytovacích zařízení (ubytování v soukromí, chaty, chalupy).

Velkou výzvou představuje rozvoj spolupráce jednotlivých subjektů a obcí, která v oblasti CR téměř neexistuje, stejně jako pořádání významných a pravidelných kulturních aktivit s větším potenciálem.

5.4 Analýza rozvojových potřeb území

Na základě zpracovaných analýz a problémů definovaných v závěrech jednotlivých částí analýzy území byly identifikovány následující klíčové rozvojové potřeby území MAS Lužnicka, na které navazují oblasti rozvoje a strategické cíle:

- **Zvýšení konkurenceschopnosti území** – tvorba nových pracovních míst, podpora vzniku nových podnikatelských subjektů, rozvoj podnikatelské infrastruktury, podpora transformace zemědělství, rozvoj lidských zdrojů, harmonizace potřeb trhu práce se školskou soustavou, podpora spolupráce klíčových aktérů na trhu práce
- **Rozvoj občanské společnosti a kvality života** – podpora stávající občanské vybavenosti, rozvoj infrastruktury pro volnočasové aktivity dětí, rozvoj sociálních služeb zejména pro seniory, podpora stacionárních i terénních služeb, podpora kulturních a volnočasových spolků a jejich aktivit, rozvoj a modernizace školství, podpora služeb pro předškolní děti
- **Zlepšování atraktivity území** – podpora významných kulturně-spoločenských aktivit, rekonstrukce a zpřístupnění nemovitých kulturních památek, rozvoj spolupráce obcí, spolků a podnikatelských subjektů v oblasti kultury a cestovního ruchu, tvorba marketingových materiálů o území, podpora moderních aktivit trávení volného času, zvyšování kvality rozvoj produktů cestovního ruchu
- **Ochrana životního prostředí** – snižování znečištění ovzduší a vod, zlepšení odtokových poměrů, prevence vzniku povodní, snižování množství ukládaných odpadů a podpora jejich třídění, zvýšení počtu ekostabilizačních krajinných prvků, podpora přechodu na ekologická paliva, podpora úspor energií a obnovitelných zdrojů energie
- **Zlepšování technické a dopravní vybavenosti území včetně dopravní obslužnosti** – rekonstrukce kanalizační sítě a vodovodních řádů, výstavba čistíren odpadních vod, rekonstrukce místních komunikací a silnic III. tříd, snižování intenzity dopravy, zlepšení dopravní dostupnosti malých obcí, zvyšování počtu obyvatel připojených vysokorychlostním internetem

5.5 SWOT analýzy

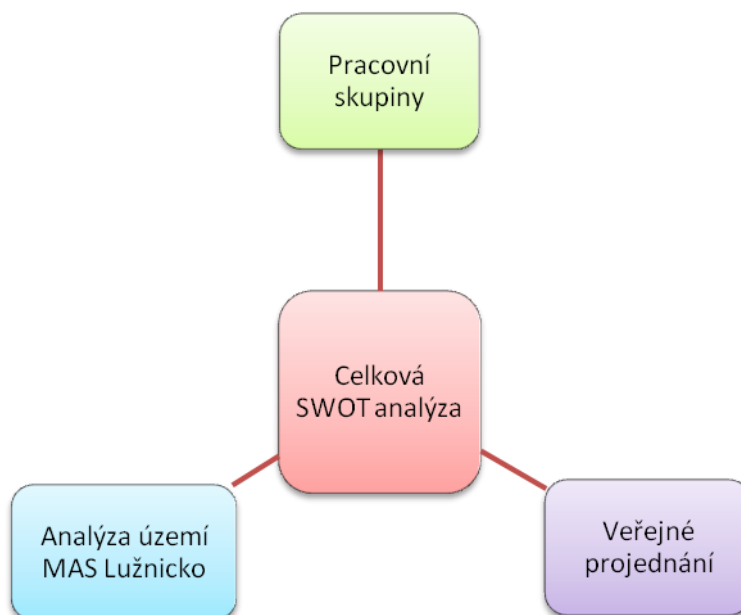
SWOT analýza je zpracována jako kritický výstup analytické části a je jedním ze základních podkladů pro tvorbu návrhové části Integrované strategie území MAS Lužnicko na období 2014 – 2020. SWOT analýza porovnává vnitřní silné a slabé stránky s vnějšími příležitostmi a ohroženími.

SWOT analýza je rozdělena na dvě části – SWOT analýza jednotlivých tematických oblastí a z nich vycházející souhrnná SWOT analýza území MAS Lužnicko.

5.5.1 SWOT analýzy tematických oblastí

Dílejší SWOT analýzy prioritních oblastí vznikly na základě analytických podkladů a výstupů z jednotlivých pracovních skupin.

Obrázek 31: Sběr podkladů pro celkovou SWOT analýzu území působnosti MAS Lužnicko



Zemědělství

Silné stránky	Slabé stránky
<ul style="list-style-type: none"> Vhodný terén - mírná svažitosť Zájem o zemědělství mezi mladými lidmi Značný potenciál pro agroturistiku, tradice diverzifikované zemědělské výroby Potenciál pro rozvoj místní energetiky (produkce rychle rostoucích dřevin) Nevyužitý potenciál pro potravinovou soběstačnost a rozvoj místních zpracovatelských podniků Nevyužitý potenciál pro mimoprodukční funkce zemědělství, včetně péče o krajinu a její funkce 	<ul style="list-style-type: none"> Malá rozmanitost plodin, jednostranné zemědělské hospodaření (velkoplošná produkce kukuřice, řepky), velkoplošné hospodaření Nedodržování správných zemědělských praktik (orba po spádnicí aj.), zornění oblastí infiltrace podzemních vod a pramenišť Snižování přirozené úrodnosti a retenční schopnosti půdy v důsledku eroze půdy a poklesu podílu organické složky Malá diverzifikace zemědělské činnosti Regulace malých vodních toků a nádrží – odvodnění pramenných oblastí, napřimění toků aj. Nevyvážené rozložení lesních porostů Nerealizované a nedořešené KPÚ Špatné vybavení zemědělskou technikou – stará, nevyhovující – těžká Absence malých zpracovatelských podniků Odvodnění půdy podzemní drenáží a kontaminace vod Málo ekologicky hospodařících zemědělců

SCLLD Společná Cesta Lužnicka – Lepší Domovina

Příležitosti	Ohrožení
<ul style="list-style-type: none"> • Rozvoj agroturistiky • Realizace KPÚ, s důrazem na stabilizaci odtokových poměrů v krajině • Rozvoj ekologických forem hospodaření • Diverzifikace zemědělského podnikání • Získání mladých lidí pro zemědělství s důrazem na využití pozemků nyní pronajatých velkopodnikatelům v zemědělství • Zlepšování skladby lesních porostů při obnově nových porostů, zalesňování dalších pozemků méně vhodných pro zemědělskou činnost • Rozvoj produkce rychle rostoucích dřevin pro potřebu ekologizace otopů v obcích a stabilizace odtokových poměrů a ochrany půdy před erozí • Seskupení producentů 	<ul style="list-style-type: none"> • Nevhodná dotační politika v zemědělství • Probíhající změny klimatu s nejistými dopady na krajinu • Nedostatek finančních prostředků pro realizaci KPÚ • Neochota vstoupit do KPÚ • Povolování výstavby ve volné krajině (mimo zastavěná území obcí) • Další pokles kvality půd v důsledku především vodní eroze • Nezájem místních obyvatel o zemědělství a o krajinu • Neostatečná podpora aktivit zaměřených na osvětu • Odliv pracovních sil ze zemědělství

Životní prostředí

Silné stránky	Slabé stránky
<ul style="list-style-type: none"> • Přírodní park – Turovecký les • ÚSES – regionální biocentrum či biokoridor • Zpracované plány lokálních ÚSES • Potenciální výskyt společenstev refugiálního charakteru • Zachovalá krajina s mírným reliéfem krajiny • Zajímavé geologické podmínky 	<ul style="list-style-type: none"> • Nízký koeficient ekologické stability (KES) • Spalování neekologických paliv v lokálních topeništích, znečištění ovzduší • Nízký počet registrovaných významných krajinných prvků a lokalit výskytu zvláště chráněných druhů • Plány IÚSES nejsou často důsledně realizovány • Nedostatek ekostabilizačních krajinných prvků (remízků, mokřadů, mezí, biokoridorů aj.) • Černé skládky, nedostatek oficiálních skládek • Narušení vodního režimu krajiny vlivem zemědělství (nevhodný management krajiny, odvodnění půdy, napřímení toků, narušení oblastí infiltrace podzemních vod aj.)
Příležitosti	Ohrožení
<ul style="list-style-type: none"> • Aktualizace jednotlivých ÚSES a realizace nefunkčních částí ÚSES • Vzdělávání - výchova a osvěta obyvatel ke zvýšení jejich účasti na ochraně přírody a krajiny • Provedení inventarizace flory a fauny, vymezení vhodných bitopů pro ochranu • Důsledná revitalizace vodních toků a 	<ul style="list-style-type: none"> • Nevhodná dotační politika v ŽP • Nevhodná legislativa • Probíhající změny klimatu s nejistými dopady na krajinu • Růst intenzity automobilové dopravy • Zábory – trvalé odnětí ZPF • Nezájem místních obyvatel o krajinu

SCLLD Společná Cesta Lužnicka – Lepší Domovina

pramenných oblastí <ul style="list-style-type: none"> • Přechod na nové ekologické formy vytápění • Revitalizace krajiny, důsledná podpora zlepšování krajinného rázu 	
---	--

Ekonomika a trh práce, demografická situace

Silné stránky	Slabé stránky
<ul style="list-style-type: none"> • Velká průmyslová aglomerace Sezimovo Ústí – Planá nad Lužnicí, nabídka pracovních míst • Výhodná geografická poloha a dopravní napojení na ose Praha – České Budějovice a Plzeň – Brno • Vysoký počet podnikatelských subjektů, především v oblasti průmyslu • Rozvoj inovačních aktivit větších podniků • Zvyšování počtu obyvatel v regionu, kladný přirozený přírůstek obyvatel, vyšší podíl dětí ve věku 0 – 14 let oproti průměru Jihočeského kraje • Vyšší míra vzdělanosti obyvatel 	<ul style="list-style-type: none"> • Nedostatek pracovních příležitostí v některých obcích, negativní saldo vyjížděky a dojížděky do zaměstnání • Výrazné zvýšení nezaměstnanosti v důsledku ekonomické krize • Zastarávání průmyslových areálů a technologií • Vysoký index stáří (130,1) oproti průměru ČR (115,7), vysoký průměrný věk obyvatel • Nedostatek vhodných pracovníků požadovaných trhem práce • Vysoký počet dlouhodobě nezaměstnaných
Příležitosti	Ohrožení
<ul style="list-style-type: none"> • Rozvoj podnikatelských příležitostí v souvislosti s dálnicí D3 a železničním koridorem R4 – zvýšení zájmu investorů • Poptávka po vzniku nových služeb pro zvyšující se podíl seniorů v populaci • Příprava nových lokalit k bydlení • Podpora zakládání rodin • Využití rekvalifikací a dalšího profesního vzdělávání pro přípravu pracovníků vhodných pro trh práce • Využití nových forem zaměstnanosti – sociální podnikání, podpora APZ 	<ul style="list-style-type: none"> • Stárnutí obyvatelstva a úbytek ekonomicky aktivních lidí • Růst míry nezaměstnanosti • Úbytek pracovních příležitostí na venkově • Cyklický návrat ekonomické krize • Odchod mladých, vzdělaných lidí mimo region – „odliv mozků“ • Legislativní bariéry pro podnikání

Kultura, sport, volný čas

Silné stránky	Slabé stránky
<ul style="list-style-type: none"> • Rozvinutá spolková činnost především ve větších obcích a městech • Množství fungujících sportovních oddílů na celém území MAS Lužnicko • Bohatý kulturní program ve větších městech 	<ul style="list-style-type: none"> • Slabá amatérská kulturní činnost, která neexistuje v menších obcích • Absence zázemí pro spolkovou a občanskou činnost v některých obcích • Absence významných kulturně-spoločenských aktivit v regionu • Nezájem diváků o kulturní aktivity v menších

SCLLD Společná Cesta Lužnicka – Lepší Domovina

	<p>obcích</p> <ul style="list-style-type: none"> • Neexistence výtvarné dílny, neexistence domu dětí a mládeže • Nedostatečná spolupráce mezi organizátory v regionu, chybí propojenost kulturních aktivit
Příležitosti	Ohrožení
<ul style="list-style-type: none"> • Podpora mladé generace • Spolupráce obcí a ostatních subjektů • Vytváření zázemí pro spolkovou a občanskou činnost 	<ul style="list-style-type: none"> • Nezájem lidí • Nepříznivý demografický vývoj • Neochota spolupráce mezi spolky

Občanská vybavenost, vzdělávací a sociální služby

Silné stránky	Slabé stránky
<ul style="list-style-type: none"> • Rozvinutá síť sportovišť • Dostatečná dostupnost lékařské péče • Dobré podmínky pro kulturní a zájmovou činnost ve větších městech • Koncentrace vzdělávacích zařízení v Sezimově Ústí, fungující střední škola neregionálního významu • Fungující Informačně vzdělávací středisko Jihočeského kraje na území MAS Lužnicko • Dostatečné pokrytí území obchody a plochy pro bydlení • Územní plány ve všech obcích regionu, dostatečné rozvojové plochy 	<ul style="list-style-type: none"> • Malé obce bez vzdělávacích zařízení (i mateřských škol či malotřídek) • Nedostatečná infrastruktura pro kulturní a zájmovou činnost v menších obcích • Absence zařízení pro děti mladší 3 let • Nedostatečné prostory pro volnočasové aktivity dětí (chybějící dům dětí a mládeže) • Nízké kapacity pobytových i terénních sociálních služeb pro cílové skupiny obyvatel (především senioři) • Omezené terénní sociální služby v obcích • Nízká úroveň technického vybavení škol
Příležitosti	Ohrožení
<ul style="list-style-type: none"> • Příliv mladých lidí do obcí; • Podpora a rozvoj nových nástrojů sociálních služeb (sociální podnikání) • Obnova a využití letního kina • Ekonomická a politická stabilita ČR 	<ul style="list-style-type: none"> • Nedostatek finančních prostředků na údržbu občanské vybavenosti • Vandalismus • Nepříznivá demografická situace, stárnutí obyvatelstva a snižující se životní úroveň seniorů

Technická infrastruktura a doprava

Silné stránky	Slabé stránky
<ul style="list-style-type: none"> • Vybavení obcí sítěmi technické infrastruktury • Geografická blízkost obcí v rámci území MAS • Strategická poloha na ose Praha – České Budějovice a Plzeň – Písek – Brno • Fungující integrovaný dopravní systém města 	<ul style="list-style-type: none"> • Kanalizační síť na hraně životnosti • Nedostatečné vybavení místních částí technickou infrastrukturou • Nedostatečná dopravní obslužnost malých obcí (především o víkendech a státních

SCLLD Společná Cesta Lužnicka – Lepší Domovina

<p>Tábora</p> <ul style="list-style-type: none"> Hustá síť místních komunikací Dostatečné zásobování pitnou vodou 	<p>svátcích), nutnost individuální automobilové dopravy</p> <ul style="list-style-type: none"> Intenzivní osobní a nákladní doprava v některých obcích Nedostatečné propojení obcí regionu cyklotrasami Kvalita místních komunikací a komunikací III. třídy
Příležitosti	Ohrožení
<ul style="list-style-type: none"> Dotační programy evropské a národní úrovně Spolupráce obcí při žádostech o dotace a realizaci projektů Spolupráce se subjekty soukromého sektoru (zaměstnavatelé, dopravci) Dokončení výstavby D3 a IV. tranzitního železničního koridoru Zvýšení atraktivity cyklistické dopravy pro rychlou přepravu v rámci území 	<ul style="list-style-type: none"> Další zhoršování technického stavu vodohospodářských a dopravních staveb Růst dopravního zatížení silnic a negativního vlivu na obyvatelstvo a životní prostředí Nedostatek prostředků ve státním rozpočtu Změny v rozpočtovém určení daní Nedostatečná politická vůle pro realizaci infrastrukturních projektů

Cestovní ruch

Silné stránky	Slabé stránky
<ul style="list-style-type: none"> Významné atraktivity v území (Benešova vila, Kozí Hrádek, řeka Lužnice) Zachovalá krajina a klidné území (mimo dopravní koridory), rozsáhlý přírodní park Dobrá dopravní dostupnost na ose Praha – České Budějovice a Plzeň – Brno Počet, vybavení a fungování sportovně-rekreačních areálů Blízkost města Tábora 	<ul style="list-style-type: none"> Nedostatek produktů CR a aktivit pro návštěvníky Chybějící atraktivity národního či nadnárodního významu, neatraktivnost části území MAS Neodpovídající infrastruktura cestovního ruchu z hlediska kvality i kvantity - územní roztržitost, chybějící infrastruktura vyšší úrovně Nedostatek cyklostezek, nízká kvalita cyklotras a doprovodné infrastruktury Minimální spolupráce subjektů cestovního ruchu Nedostatečná propagace Blízkost města Tábora Nižší odbornost subjektů působících v cestovním ruchu vzhledem k současným trendům a potřebám
Příležitosti	Ohrožení
<ul style="list-style-type: none"> Spolupráce (uvnitř MAS, s městem Tábor, v rámci mikroregionu, se sousedícími oblastmi, s klíčovými subjekty cestovního ruchu) Příliv finančních prostředků (zejm. ale nejenom z EU) 	<ul style="list-style-type: none"> Konkurence jiných (okolních) lokalit Nedostatek finančních prostředků na udržování turistických atraktivit a rozvíjení turistické nabídky Změna způsobu trávení volného času (změna

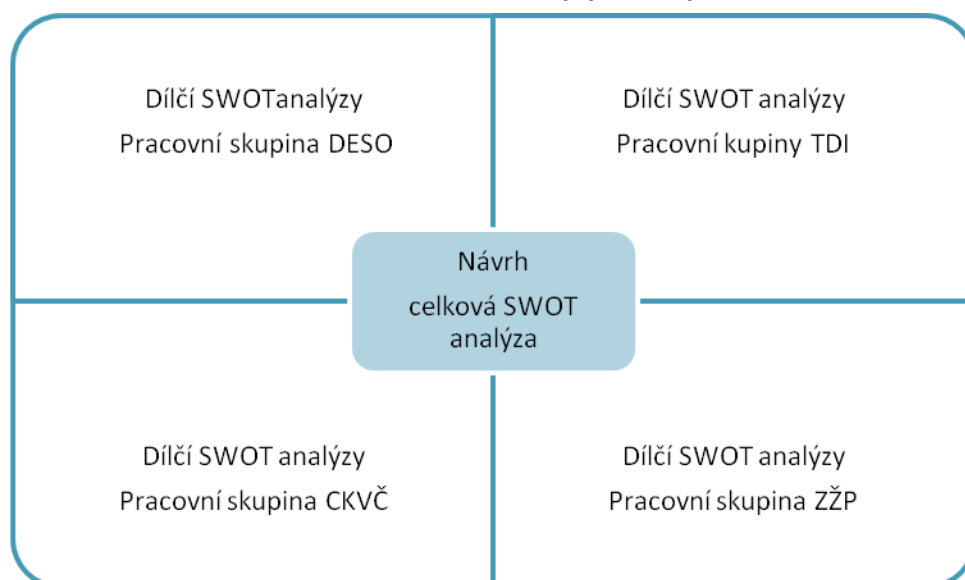
SCLLD Společná Cesta Lužnicka – Lepší Domovina

<ul style="list-style-type: none"> • Zhodnocení historického a kulturního dědictví • Tlak na odborné řízení turistických destinací • Vzdělávání se v oboru • Rozvoj turistické oblasti Toulava • Rozvoj cestovního ruchu podpořený výskytem a obnovou řady přírodních území a krajinných prvků 	<p>poptávky)</p> <ul style="list-style-type: none"> • Zhoršování dopravní situace a vlivu na území
---	---

5.5.2 SWOT analýza území MAS Lužnicko

Celková SWOT analýza byla vytvořena na syntézou SWOT analýz jednotlivých prioritních oblastí. za jednotlivé oblasti, které čerpají z analytických dat, dotazníkových šetření a prací pracovních skupin. Celková SWOT analýza byla předložena na veřejném projednání k dopracování a určení priorit jednotlivých bodů, na základě těchto vyjádření pak byla zpracována konečná verze celkové SWOT analýzy území MAS Lužnicko, která shrnuje nejdůležitější charakteristiky vnitřního prostředí (silné a slabé stránky) a vnějšího prostředí (příležitosti a hrozby).

Obrázek 32: Vznik návrhu celkové SWOT analýzy území působnosti MAS Lužnicko



SWOT analýza území MAS Lužnicko

Silné stránky	Slabé stránky
<ul style="list-style-type: none"> • Strategická poloha na ose Praha – České Budějovice a Plzeň – Písek – Brno • Fungující integrovaný dopravní systém města Tábora • Významné atraktivity v území (Benešova vila, Kozí Hrádek, řeka Lužnice) • Bohatý kulturní program ve větších městech • Velká průmyslová aglomerace Sezimovo Ústí – Planá nad Lužnicí, nabídka pracovních míst • Značný potenciál pro agroturistiku, tradice diverzifikované zemědělské výroby • Rozvinutá spolková činnost především ve větších obcích a městech • Počet, vybavení a fungování sportovně-rekreačních areálů • Koncentrace a dostupnost občanské vybavenosti ve větších městech MAS Lužnicko • Zachovalá krajina s mírným reliéfem krajiny, přírodní parky • Zvyšování počtu obyvatel v regionu, kladný přirozený přírůstek obyvatel • Zájem o zemědělství mezi mladými lidmi • Zpracované plány lokální ÚSES • Koncentrace vzdělávacích zařízení v Sezimově Ústí, fungující střední škola neregionálního významu • Vybavení obcí sítěmi technické infrastruktury • Územní plány ve všech obcích regionu, dostatečné rozvojové plochy 	<ul style="list-style-type: none"> • Nedostatečná dopravní obslužnost malých obcí, nutnost individuální automobilové dopravy • Nízké kapacity pobytových i terénních sociálních služeb pro cílové skupiny obyvatel (především senioři) • Nedostatek pracovních příležitostí v některých obcích, negativní saldo vyjíždky a dojíždky do zaměstnání • Absence malých zpracovatelských podniků a malá diverzifikace zemědělství • Nedostatek vhodných pracovníků požadovaných trhem práce • Nedostatečná spolupráce subjektů z oblasti kultury a CR v regionu, chybí propojenost kulturních aktivit • Kanalizační síť na hraně životnosti • Nedostatek produktů cestovního ruchu a aktivit pro návštěvníky • Nedostatek ekostabilizačních krajinných prvků (remízků, mokřadů, mezí, biokoridorů aj.) • Neodpovídající infrastruktura cestovního ruchu z hlediska kvality i kvantity - územní roztržitost • Spalování neekologických paliv v lokálních topeništích, znečištění ovzduší • Neuspokojivá dostupnost pohotovostní lékařské služby • Snižování přirozené úrodnosti a retenční schopnosti půdy v důsledku eroze půdy a poklesu podílu organické složky • Nízký koeficient ekologické stability (KES) • Slabá amatérská kulturní činnost, která neexistuje v menších obcích • Neatraktivnost některých území • Vysoký index stáří, vysoký průměrný věk obyvatel
Příležitosti	Ohrožení
<ul style="list-style-type: none"> • Příliv finančních prostředků do regionu - granty, dotace • Diverzifikace činnosti v zemědělství, důraz na produkci tradičních plodin vhodných pro místní zpracovatelské podnikání 	<ul style="list-style-type: none"> • Nevhodná dotační politika v zemědělství a ŽP, nevhodná legislativa • Nezájem obyvatel o spolupráci, vzdělávání a kulturní aktivity • Narůstající výskyt extrémních povětrnostních

SCLLD Společná Cesta Lužnicka – Lepší Domovina

<ul style="list-style-type: none"> • Rozvoj podnikatelských příležitostí, zvýšení zájmu investorů, tvorba nových pracovních míst • Zhodnocení historického a kulturního dědictví • Rozvoj spolupráce jednotlivých obcí a ostatních subjektů navzájem i s ostatními regiony • Revitalizace krajiny, důsledná podpora zlepšování krajinného rázu • Příliv mladých lidí do obcí • Využití rekvalifikací a dalšího profesního vzdělávání pro přípravu pracovníků vhodných pro trh práce • Diverzifikace zemědělského podnikání • Přejít na nové ekologické formy vytápění • Příprava lokalit k bydlení • Dokončení výstavby D3 a IV. tranzitního železničního koridoru • Rozvoj turistické oblasti Toulava • Vytváření zázemí pro spolkovou a občanskou činnost 	<p>jevů (záplavy, sucha aj.) na něž nebude krajina připravena</p> <ul style="list-style-type: none"> • Snižování retenční schopnosti krajiny • Nedostatek finančních prostředků pro údržbu technické a občanské vybavenosti • Zvýšení intenzity dopravy, zhoršení dopravní obslužnosti v obcích • Změna způsobu trávení volného času, nezájem obyvatel o spolupráci • Odliv pracovních sil ze zemědělství • Povolování výstavby ve volné krajině (mimo zastavěná území obcí) • Nedostatek rozvojových podnikatelských zón • Nepříznivá demografická situace, stárnutí obyvatelstva a snižující se životní úroveň seniorů • Cyklické opakování ekonomické krize, Snižování počtu pracovních míst
---	--

5.6 Strategie důležité pro území MAS

V rámci přípravy podkladů pro zpracování analytické a strategické části ISÚ byla zpracována analýza strategických dokumentů regionální a místní úrovně, s jejichž směřováním či prioritami by měla být ISÚ MAS Lužnicko v souladu. Analytická část a také následné zaměření strategické části ISÚ reflektují potřeby a cíle definované v těchto materiálech. Jedná se o dokumenty zpracované na úrovni ČR, Jihočeského kraje, ORP Tábor, mikroregionů a jednotlivých obcí.

Dokumenty na úrovni ČR

- Strategie regionálního rozvoje ČR 2014 – 2020
- Strategie vzdělávací politiky v ČR do roku 2020
- Dopravní politika ČR pro období 2014 - 2020 s výhledem do roku 2050

Dokumenty na úrovni Jihočeského kraje

- Program rozvoje Jihočeského kraje 2014-2020
- Strategie rozvoje cestovního ruchu v Jihočeském kraji na roky 2009 – 2013
- Územní energetická koncepce Jihočeského kraje
- Dlouhodobý záměr vzdělávání a rozvoje výchovně vzdělávací soustavy Jihočeského kraje 2012 – 2016
- Střednědobý plán rozvoje sociálních služeb Jihočeského kraje na období 2011 - 2013

Dokumenty na úrovni ORP, mikroregionů

- Strategický plán rozvoje mikroregionu Tábořsko 2007 – 2013 (SPR)
- Komunitní plán sociálních služeb ORP Tábor 2013 – 2015
- Územně analytické podklady RURÚ
- Strategický plán rozvoje cestovního ruchu turistické oblasti Toulava

Dokumenty na úrovni obcí

- Místní program obnovy venkova města Chýnova na období 2013 2017
- Místní program obnovy venkova obce Radenín na období 2011 – 2015
- Místní program obnovy venkova Obec Nová Ves u Chýnova na období 2011 – 2015
- Program obnovy vesnice Obec Radimovice u Želče, III. doplněk na období 2014 – 2018
- Plán rozvoje obce Zhoř u Tábora od roku 2014 do 2018, Program obnovy venkova
- Program obnovy vesnice obce Ústrašice v letech 2011 – 2014
- Místní program obnovy venkova obce Turovec – změna na období 2014 - 2017

Návaznost prioritních oblastí a opatření ISÚ MAS Lužnicko na jednotlivé dokumenty je řešena ve strategické části ISÚ. Níže jsou uvedeny základní východiska a priority 2 základních nadřazených rozvojových dokumentů.

Program rozvoje Jihočeského kraje 2014 – 2020

Vize

- Jihočeský kraj bude atraktivním a bezpečným regionem posilujícím svou konkurenceschopnost v rámci středoevropského prostoru, která bude postavena na zvyšující se kvalitě lidských zdrojů, šetrném využití potenciálu přírodního, historického a kulturního dědictví, na rozvoji a zvyšování dostupnosti veřejných i soukromých služeb pro obyvatele, podnikatele i návštěvníky kraje a na podpoře územní vyváženosti mezi venkovským a městským prostorem při dodržování zásad udržitelného rozvoje.

Prioritní oblasti

- PO1 Konkurenceschopnost regionální ekonomiky a trhu práce
- PO 2 Doprava a mobilita, technická infrastruktura
- PO 3 Kvalitní infrastruktura, služby, prostředí a spolupráce pro posilování územní soudržnosti
- PO 4 Environmentální udržitelnost a soudržnost regionu
- PO 5 Využití potenciálu přírodního, kulturního a historického dědictví pro rozvoj cestovního ruchu

Strategický plán rozvoje mikroregionu Táborsko 2007 – 2013

Přestože se jedná o nezávazný dokument s ukončenou dobou platnosti, obce z něj často vycházejí při koncipování rozvojových záměrů neboť jde o jedinou „regionální strategii“ menšího území. Z těchto důvodů byly jeho priority a opatření zvažovány i při tvorbě ISÚ MAS Lužnicko.

Vize

- Mikroregion chce být územím s kvalitní infrastrukturou, která zajišťuje životní potřeby obyvatel a podnikatelů s ohledem na zásady trvale udržitelného rozvoje. Mikroregion usiluje o příliv investic a vytvoření stabilní základny kvalifikované, flexibilní a zdravé pracovní síly pro podnikání a investice většího rozsahu. Bude podporovat ekologické zemědělství a rozvoj mimoprodukčních funkcí zemědělství. Chce také využít přírodního, kulturního a historického bohatství a zvýšit svou atraktivitu v cestovním ruchu. Mikroregion bude aktivně bojovat proti chátrání a znehodnocování kulturních památek, bude rozvíjet a podporovat kulturní, společenské a sportovní zázemí pro zajištění sounáležitosti místních obyvatel s územím mikroregionu. Pro rozvoj lidských zdrojů zamýšlí integrovat osoby ohrožené sociální exkluzí i osoby nadané, rozvíjet systém vzdělávacích institucí, celoživotního vzdělávání a možností rekvalifikace. Celkově chce zajistit kvalitní život všech obyvatel, spokojené bydlení, dostupné sociální služby, kvalitní pracovní příležitosti, vzdělání, kulturní a sportovní vyžití, a to ve městech i venkovských oblastech mikroregionu.

6 Strategická část

6.1 MISE

Společná Cesta Lužnicka – Lepší Domovina

Integrovaná strategie území MAS Lužnicko je nedílnou součástí Strategie komunitně vedeného místního rozvoje území MAS Lužnicko s názvem „Společná Cesta Lužnicka – Lepší Domovina“. Tento název zároveň vyjadřuje celkovou misi strategie, která chce díky společné spolupráci místních subjektů přispět ke zlepšení místa, kde jsou obyvatelé doma a kam se rádi vrací.

Zlepšení naší domoviny lze dosáhnout za dodržování následujících **principů**, na kterých se shodli členové pracovních skupin a účastníci veřejného projednávání. Tyto principy jsou zapracovány do následujících klíčových oblastí rozvoje a strategických cílů:

- *kvalita života,*
 - *zaměstnanost,*
 - *aktivní způsob života, pohyb, zdraví,*
 - *konkurenceschopnost,*
 - *spolupráce,*
 - *propagace,*
 - *ekologicky stabilní krajina,*
 - *partnerství,*
 - *dostupnost,*
 - *zvýšení životní úrovně,*
 - *informační propojenost.*

6.2 Dlouhodobá vize rozvoje území

Území MAS Lužnicko je díky důsledné revitalizaci krajiny, zlepšujícímu se životnímu prostředí, dostatečné občanské vybavenosti a kvalitním službám atraktivní místo pro bydlení i krátkodobé návštěvy. Jeho obyvatelé se aktivně podílejí na bohatém kulturním a společenském životě. Rozvoj vzdělanosti a dobrá dopravní propustnost přispívá k tvorbě pracovních míst a ekonomické prosperitě území. Místní akční skupina podněcuje spolupráci místních subjektů a podporuje tak další rozvoj regionu.

6.3 Klíčové oblasti rozvoje území

Klíčové oblasti rozvoje jsou formulovány jako obecný rámec navzájem se protínajících a ovlivňujících se složek v prostředí. Jedná se o dlouhodobě stabilní a obecné sdílené směry rozvoje území. Pro každou prioritní osu budou v návrhové části definovány strategické cíle a opatření, které je naplňují.

1. Konkurenceschopnost – podnikání, rozvoj lidských zdrojů, zemědělství
2. Aktivní styl života – vzdělávání, sociální služby, kulturní a volnočasové aktivity
3. Atraktivnost území – ochrana životního prostředí, péče o krajinu, ochrana kulturních památek, cestovní ruch
4. Partnerství a informovanost – spolupráce subjektů z oblasti, propagační a marketingové aktivity
5. Vybavenost území – doprava, občanská vybavenost, technická infrastruktura

**Klíčové oblasti rozvoje
území MAS Lužnicko**

**Klíčová oblast č. 1
„Konkurenceschopnost“**

**1.1 Podpora a rozvoj
zemědělství**

1.2 Hospodaření v lesích

**1.3 Spolupráce na trhu
práce**

1.4 Podpora podnikání

**Klíčová oblast č. 2
„Aktivní styl života“**

**2.1 Rozvoj
volnočasových aktivit**

**2.2 Podpora
vzdělávání
obyvatelstva**

**2.3 Fungující sociální
služby**

**Klíčová oblast č. 3
„Atraktivnost území“**

3.1 Péče o krajinu

**3.2 Rozvoj služeb
pro cestovní ruch**

**3.3 Využití potenciálu
území**

**Klíčová oblast č. 4
„Partnerství a
informovanost“**

4.1 Rozvoj spolupráce

**4.2 Informační a
marketingové aktivity**

**4.3 Podpora činnosti
MAS**

**Prioritní oblast č. 5
„Vybavenost území“**

**5.1 Vodohospodářská
infrastruktura**

5.2 Doprava

**5.3 Občanská
vybavenost**

5.4 Energetické úspory

6.4 Dlouhodobé strategické cíle

Na základě společné vize území a stanovení klíčových rozvojových oblastí byly zpracovány jednotné vize těchto oblastí a z nich vyplývající strategické cíle, které jsou dále rozpracovány do konkrétních opatření.

Klíčová oblast č. 1 „Konkurenceschopnost“

Region MAS Lužnicko disponuje širokou podnikatelskou základnou, která vytváří dostatek pracovních míst a modernizuje technologické vybavení a podnikatelské nemovitosti za účelem zvyšování konkurenceschopnosti. Oblast zemědělství je úspěšně diverzifikovaná v souladu se zásadami trvale udržitelného rozvoje krajiny. Díky spolupráci všech aktérů na trhu práce (školy, vzdělávací instituce, Úřad práce, Jihočeská hospodářská komora, zaměstnavatelé) dochází ke zvyšování kompetencí zaměstnanců a přípravě studentů v souladu s potřebami zaměstnavatelů.

1.1 Podpora a rozvoj zemědělství

Cíl: Diverzifikace zemědělství v souladu se zásadami trvale udržitelného rozvoje.

Opatření:

- 1.1.1 Podpora ekologicky stabilních ploch a plodin (včetně víceletých)
- 1.1.2 Výstavba a oprava zemědělských staveb a jejich následné využití pro zemědělskou výrobu
- 1.1.3 Budování závlahových systémů vč. systému zadržování vody
- 1.1.4 Rozšiřování pastevních areálů
- 1.1.5 Diverzifikace zemědělské výroby
- 1.1.6 Podpora agroturistiky a ubytovacích kapacit na venkově

1.2 Hospodaření v lesích

Cíl: Využívání lesů takovým způsobem a v takovém rozsahu, že jejich stabilita, druhová rozmanitost, produkční schopnost, regenerační kapacita, vitalita a schopnost plnit všechny užitečné funkce lesa zůstanou trvale zabezpečeny.

Opatření:

- 1.2.1 Zalesňování vhodných pozemků
- 1.2.2 Výstavby a opravy lesních cest

1.3 Spolupráce na trhu práce

Cíl: Rozvoj strukturované spolupráce mezi subjekty na trhu práce za účelem udržení a tvorby pracovních míst a snižování dlouhodobé nezaměstnanosti, rozvoj lidských zdrojů.

Opatření:

- 1.3.1 Rozvoj spolupráce Úřadu práce, JHK, škol a agentur práce v oblasti harmonizace potřeb trhu práce
- 1.3.2 Podpora technických oborů a řemesel
- 1.3.3 Podpora flexibility trhu práce
- 1.3.4 Podpora tvorby pracovních míst

1.4 Podpora podnikání

Cíl: Zvyšování konkurenceschopnosti stávajících podnikatelských subjektů a podpora vzniku nových podnikatelů.

Opatření:

- 1.4.1 Podpora vzniku nových podnikatelských subjektů
- 1.4.2 Zlepšování technické infrastruktury podnikatelů (technologie, výrobní areály)
- 1.4.3 Udržení nabídky služeb a obchodů v malých obcích

Prioritní oblast č. 2 „Aktivní styl života“

Obyvatelé území MAS Lužnicko mají dostatečně zajištěné kvalitní sociální služby, které pokrývají potřeby všech cílových skupin. V regionu funguje velké množství spolků v oblastech kultury, sportu, vzdělávání a volného času, které vytváří dostatečnou nabídku volnočasových aktivit pro všechny věkové generace i návštěvníky Lužnicka.

2.1 Rozvoj volnočasových aktivit

Cíl: Zlepšování infrastruktury pro trávení volného času, podpora činnosti spolků v oblasti sportu, kultury a volného času a rozvoj sportovních a kulturních aktivit organizovaný na území MAS Lužnicko.

Opatření:

- 2.1.1 Podpora činnosti spolků v oblasti volnočasových aktivit (kultura, sport, volný čas)
- 2.1.2 Podpora aktivit volného času dětí a mládeže
- 2.1.3 Podpora organizování sportovních a kulturních aktivit včetně rozvíjení tradic

2.2 Podpora vzdělávání obyvatelstva

Cíl: Rozvoj vzdělávání specifických skupin obyvatelstva.

Opatření:

- 2.2.1 Environmentální vzdělávání
- 2.2.2 Rozvoj dalšího profesního vzdělávání
- 2.2.3 Vzdělávání seniorů
- 2.2.4 Vzdělávání žen na mateřské dovolené

2.3 Zajištění fungujících sociálních služeb

Cíl: Zajištění odpovídající péče obyvatelům všech věkových kategorií a zejména seniorům na území MAS prostřednictvím podpory organizací poskytujících sociální služby a modernizací zařízení sociálních služeb.

Opatření:

- 2.3.1 Rozvoj terénních i ubytovacích sociálních služeb pro seniory
- 2.3.2 Zlepšení dostupnosti sociálních služeb na celém území MAS
- 2.3.3 Podpora dětských skupin a služeb pro matky s dětmi
- 2.3.4 Modernizace zařízení sociálních služeb

Prioritní oblast č. 3 „Atraktivnost území“

Životní prostředí MAS Lužnicka je účinně chráněno institucemi i svými obyvateli, zvyšuje se počet ekostabilizačních prvků v krajině, nedochází ke zvyšování znečištění půdy, vod a ovzduší. Území MAS Lužnicka disponuje dostatečně kvalitní infrastrukturou pro cestovní ruch (stravovací a ubytovací služby, síť pěších, cyklo a hipo stezek). Udržitelné množství návštěvníků se pravidelně vrací do regionu především za rekreačními a kulturně-poznávacími aktivitami. Obce a podnikatelé v cestovním ruchu spolupracují při rozvoji kulturního a přírodního dědictví regionu a nabízí návštěvníkům kvalitní služby pro trávení volného času.

3.1 Péče o krajinu

Cíl: Podpora všech činností směřujících k ochraně životního prostředí, upravujících vzhled obcí a měst na území MAS a zachování přírodně hodnotných památek.

Opatření:

- 3.1.1 Udržování a výsadba zeleně v regionu
- 3.1.2 Revitalizace potoků a drobných vodních toků
- 3.1.3 Zlepšení odtokových poměrů toků v sídlech
- 3.1.4 Zlepšování kvality ovzduší
- 3.1.5 Podpora třídění a zpracování odpadů
- 3.1.6 Podpora alternativních zdrojů energie

3.2 Rozvoj služeb pro cestovní ruch

Cíl: Zlepšování nabídky služeb cestovního ruchu a rozvoj spolupráce subjektů v této oblasti.

Opatření:

- 3.2.1 Podpora spolupráce subjektů v cestovním ruchu
- 3.2.2 Vznik a podpora center moderních sportů a adrenalinových aktivit
- 3.2.3 Podpora tradičních i netradičních aktivit a služeb cestovního ruchu
- 3.2.4 Zvyšování kvality ubytovacích a stravovacích kapacit

3.3 Využití potenciálu území MAS Lužnicko

Cíl: Obnova a rozvoj kulturně-historického dědictví a turistické infrastruktury.

Opatření:

- 3.3.1 Obnova a udržování kulturně-historického dědictví
- 3.3.2 Rozvoj turistických tras a stezek - multifunkční trasy cyklo, in-line, hipo stezky, naučné stezky

Prioritní oblast č. 4 „Partnerství a informovanost“

Na území MAS Lužnicko je efektivně rozvíjena spolupráce organizací různých typů (obce, podnikatelské subjekty, neziskový sektor), vznikají funkční místní partnerství, funguje výměna a distribuce informací. Místní akční skupina je garantem rozvoje území, podporuje spolupráci s ostatními regiony a realizuje marketingový plán.

4.1 Rozvoj spolupráce

Cíl: Podpora místních partnerství a projektů spolupráce na vnitrostátní i mezinárodní úrovni.

Opatření:

- 4.1.1 Tvorba místních partnerství
- 4.1.2 Projekty spolupráce s jinými regiony
- 4.1.3 Navázání kontaktů a spolupráce se zahraničními subjekty

4.2 Rozvoj informačních a marketingových aktivit

Cíl: Zajištění distribuce informací na území MAS Lužnicko, zlepšení informovanosti návštěvníků území MAS, zajištění společné propagace území MAS.

Opatření:

- 4.2.1 Podpora informačních služeb
- 4.2.2 Zlepšení a rozšíření informačního a orientačního systému
- 4.2.3 Realizace marketingového plánu

4.3 Podpora činnosti MAS

Cíl: Rozvoj aktivit místní akční skupiny, animace území MAS Lužnicko.

Opatření:

- 4.3.1 Rozvoj aktivit místní akční skupiny
- 4.3.2 Podpora animace území MAS Lužnicko

Prioritní oblast č. 5 „Vybavenost území“

Území s rozvinutou infrastrukturou podporující mobilitu a dostupnost pro všechny své obyvatele s vyvážeností všech složek dopravy. Obyvatelé MAS Lužnicko mají zajištěny spolehlivé, bezpečné a efektivní základní služby.

5.1 Vodohospodářská infrastruktura

Cíl: Zlepšení současného stavu vodovodní, kanalizační sítě a čistíren odpadních vod na území MAS.

Opatření:

- 5.1.1 Zlepšení zásobování pitnou vodou
- 5.1.2 Modernizace stávajících kanalizačních sítí, vybudování nových
- 5.1.3 Intenzifikace stávajících ČOV - vč. vegetačních

5.2 Doprava

Cíl: Podpora aktivit vedoucích zejména ke zlepšení dopravní obslužnosti menších obcí na území MAS a podpora jiných forem veřejné dopravy.

Opatření:

- 5.2.1 Snížení intenzity dopravy v některých menších sídlech
- 5.2.2 Zlepšení dopravní obslužnosti menších obcí
- 5.2.3 Podpora alternativních způsobů dopravy - mikrobuses, autobusy na zavalanou
- 5.2.4 Zlepšování kvality dopravní a doplňkové infrastruktury

5.3 Občanská vybavenost

Cíl: Zlepšení zázemí pro obyvatele území MAS Lužnicka.

Opatření:

- 5.3.1 Příprava a rozvoj ploch pro bydlení
- 5.3.2 Rekonstrukce stávajících objektů občanské vybavenosti
- 5.3.3 Zachování a zlepšování sportovní a kulturní infrastruktury

5.4 Energetické úspory

Cíl: Snižování energetické náročnosti a zvyšování energetické účinnosti vedoucí k energetickým úsporám.

Opatření:

- 5.4.1 Podpora zpracování energetických auditů s využitím místních zdrojů energie
- 5.4.2 Podpora sladění zemědělské výroby s místní energetikou – rychle rostoucí dřeviny, bioplynové stanice
- 5.4.3 Zvýšení motivace lokálních topenišť spalovat ekologická paliva
- 5.4.4 Podpora energetických úspor

5.5 Návaznost na jiné strategické dokumenty

Provázanost klíčových oblastí rozvoje MAS Lužnicko s nejdůležitějšími regionálními rozvojovými dokumenty:

Tabulka 11 Provázanost ISÚ s Programem rozvoje Jihočeského kraje 2014 - 2020

| Prioritní oblast rozvoje MAS Lužnicko | Opatření PRK 2014 - 2020 |
|---------------------------------------|---|
| 1. Konkurenceschopnost | 1.1 Prostředí pro rozvoj a zvyšování konkurenceschopnosti podnikání
1.4 Optimalizace trhu práce
1.5. Rozvoj a diverzifikace zemědělství |
| 2. Aktivní styl života | 3.1 Kvalitní a dostupné veřejné služby
3.2 Kvalitní zázemí, vybavenost a služby pro volný čas a rozvoj občanské společnosti |
| 3. Atraktivnost území | 4.1 Péče o přírodu a krajinu a jejich šetrné využití
4.2 Prevence rizik
5.1 Vyvážený rozvoj infrastruktury cestovního ruchu
5.2 Služby, produkty a lidské zdroje v cestovním ruchu |
| 4. Partnerství a informovanost | 3.4 Kvalitní spolupráce a plánování pro územně vyvážený rozvoj regionu s důrazem na rozvoj venkova |
| 5. Vybavenost území | 2.2 Vnitřní dopravní propustnost a obslužnost regionu
2.3 Technická infrastruktura
3.2 Kvalitní zázemí, vybavenost a služby pro volný čas a rozvoj občanské společnosti |

Tabulka 12 Provázanost ISÚ se Strategickým plánem rozvoje mikroregionu Tábořsko 2007 – 2013

| Prioritní oblast rozvoje MAS Lužnicko | Opatření Strategického plánu rozvoje mikroregionu Tábořsko |
|---------------------------------------|---|
| 1. Konkurenceschopnost | 2.2 Podpora a rozvoj podnikání na území mikroregionu
2.3 Rozvoj alternativních způsobů zemědělství a udržitelného hospodaření v zemědělství, lesnictví a rybářství
4.2 Rozvoj spolupráce mezi podnikatelskými subjekty, vzdělávacími institucemi a Úřadem práce |
| 2. Aktivní styl života | 4.1 Rozvoj školství a vzdělanosti
5.2 Zvýšit dostupnost a kvalitu sociálních a zdravotních služeb |
| 3. Atraktivnost území | 1.4 Infrastruktura pro cyklistickou dopravu a cykloturistiku
1.8 Zlepšení stavu ovzduší
1.9 Zlepšení nakládání s odpady
1.10 Ochrana přírody a krajiny
1.11 Zajištění ochrany proti povodním |

SCLLD Společná Cesta Lužnicka – Lepší Domovina

| | |
|--------------------------------|---|
| | 1.12 Obnova a údržba charakteru krajiny a vzhledu měst a obcí
3.2 Rozvoj infrastruktury cestovního ruchu, pěších tras, naučných stezek a doplňkových služeb
3.4 Ochrana kulturních památek a jejich využití v souladu s trvale udržitelným rozvojem |
| 4. Partnerství a informovanost | 3.1 Zajištění informačních služeb pro návštěvníky |
| 5. Vybavenost území | 1.2 Zlepšení současného stavu dopravní infrastruktury a udržení dopravní obslužnosti
1.5 Rozvoj informačních technologií
1.6 Vodohospodářská infrastruktura
3.6 Vybudování odpovídající sportovní infrastruktury |

Z analýzy připravovaných investičních akcí obcemi na následující období (viz Programy obnovy vesnice a Plány investičních akcí) vyplývají následující údaje. Největší počet připravovaných projektů (55) se týká dopravní a technické infrastruktury (oprava místních komunikací, veřejné osvětlení, vodovody a kanalizace). Celkem 21 projektů se připravuje v oblasti občanské vybavenosti (rekonstrukce obecních úřadů, obchodů, sociálních či školských objektů). 12 projektů se připravuje do oblasti kultury a volného času (sportoviště, kulturní infrastruktura, hřiště). 10 projektů je uvedeno ve strategických plánech v oblasti životního prostředí (ČOV, rekonstrukce rybníků, obnova zeleně). Oblasti cestovního ruchu se týká 6 projektů, 4 oblasti bydlení.

Následující tabulka ukazuje provázanost připravovaných projektů jednotlivých obcí s klíčovými oblastmi rozvoje MAS Lužnicko. Nejvíce investičních akcí lze zahrnout pod oblast vybavenost území, následuje podpora aktivního stylu života a zlepšení atraktivnosti území. Aktivita týkající se informovanosti a propagace většinou nepatří mezi investice, proto nebývají ve strategických plánech uvedeny, podpora konkurenceschopnosti nespadá pod kompetence obcí. Lze však konstatovat, že všechny připravované investiční aktivity jsou v souladu s SCLLD

Tabulka 13 Provázanost ISÚ a připravovaných investičních akcí na území MAS Lužnicko

| Klíčové oblasti rozvoje MAS | Nová Ves u Chýnova | Turovec | Zhoř u Tábora | Ústrašice | Radimovice u Želče | Radenín | Sezimovo Ústí | Planá nad Lužnicí | Chýnov | Celkem |
|-----------------------------|--------------------|-----------|---------------|-----------|--------------------|-----------|---------------|-------------------|-----------|--------|
| Konkurenceschopnost | 0 | 0 | 0 | 0 | 0 | 0 | 0 | 0 | 0 | 0 |
| Aktivní styl života | 1 | 2 | 1 | 1 | 1 | 2 | 9 | 2 | 2 | 21 |
| Atraktivnost území | 1 | 1 | 3 | 0 | 3 | 1 | 0 | 5 | 2 | 16 |
| Partnerství a informovanost | 0 | 0 | 0 | 0 | 0 | 0 | 0 | 0 | 1 | 1 |
| Vybavenost území | 2 | 11 | 8 | 3 | 5 | 9 | 16 | 5 | 11 | 70 |
| Celkem | 4 | 14 | 12 | 4 | 9 | 12 | 25 | 12 | 16 | |

Zdroj: Programy obnovy vesnice, investiční plány

7 Rejstříky a použité zkratky

Seznam použitých tabulek

| | |
|---|----|
| Tabulka 1 Identifikační údaje MAS Lužnicko o. p. s..... | 5 |
| Tabulka 2: Získávání a příprava podkladů pro zpracování analytické a strategické části ISÚ | 8 |
| Tabulka 3: Pracovní skupiny | 10 |
| Tabulka 4: Tým – příprava a zpracování SCLLD | 12 |
| Tabulka 5: Odbornost a zkušenosti členů týmu pro přípravu a zpracování SCLLD | 14 |
| Tabulka 6 Sociální služby na území MAS Lužnicko | 54 |
| Tabulka 7: Přehled trestné činnosti obcí a měst ORP Tábor | 58 |
| Tabulka 8 Územní plány v MAS Lužnicko | 61 |
| Tabulka 9 Zastavitelné plochy | 62 |
| Tabulka 10 Příjmy a výdaje obcí, rok 2012 (v tis. Kč) | 65 |
| Tabulka 11 Provázanost ISÚ s Programem rozvoje Jihočeského kraje 2014 - 2020 | 82 |
| Tabulka 12 Provázanost ISÚ se Strategickým plánem rozvoje mikroregionu Tábořsko 2007 – 2013... .. | 82 |
| Tabulka 13 Provázanost ISÚ a připravovaných investičních akcí na území MAS Lužnicko | 83 |
| Tabulka 14 Základní demografické údaje MAS Lužnicka..... | 88 |
| Tabulka 15 Podíl nezaměstnaných osob k 30. 6. 2014..... | 88 |
| Tabulka 16 Počty ekonomických subjektů na území MAS Lužnicko..... | 89 |
| Tabulka 17: Stav vodovodní sítě a zdroje vody | 89 |
| Tabulka 18: Stav kanalizační sítě a ČOV | 89 |
| Tabulka 19: Stav plynofikace | 90 |
| Tabulka 20: Přístup k internetu a pokrytí signálem mobilních operátorů | 90 |
| Tabulka 21: Celková délka místních komunikací na území MAS Lužnicko | 90 |
| Tabulka 22: Struktura půdy území působnosti MAS Lužnicko | 91 |
| Tabulka 23: Struktura půdy Jihočeský kraj, ČR..... | 92 |
| Tabulka 24: Podíly půdy – území působnosti MAS Lužnicko..... | 92 |
| Tabulka 25: Počty zemědělských subjektů v MAS Lužnicko | 92 |
| Tabulka 26: Maloplošná chráněná území – MAS Lužnicko | 93 |
| Tabulka 27: Obecná ochrana přírody – MAS Lužnicko | 94 |
| Tabulka 28: Památné stromy – MAS Lužnicko | 95 |
| Tabulka 29: NATURA 2000 – MAS Lužnicko | 96 |
| Tabulka 30: KES za jednotlivé obce MAS Lužnicko | 96 |
| Tabulka 31: Stav JPÚ a KPÚ na území působnosti MAS Lužnicko..... | 97 |
| Tabulka 32: Sběrné dvory na území působnosti MAS Lužnicko | 97 |
| Tabulka 33: Znečištění území MAS Lužnicko | 97 |
| Tabulka 34: Erozní ohrožení území působnosti MAS Lužnicko | 98 |

| | |
|--|-----|
| Tabulka 35 Dokončené byty 2001 - 2012 | 98 |
| Tabulka 36 Občanská vybavenost na území MAS Lužnicka..... | 98 |
| Tabulka 37 Nemovité kulturní památky | 99 |
| Tabulka 38 Hromadná ubytovací zařízení na území MAS | 100 |
| Tabulka 39 Kapacity školství na území MAS Lužnicko | 101 |
| Tabulka 40 Kulturní aktivity na území MAS Lužnicko | 101 |
| Tabulka 41 Realizované projekty v období 2007 – 2013 na území MAS..... | 102 |

Seznam použitých grafů

| | |
|---|----|
| Graf 1 Počet obyvatel MAS Lužnicko, Zdroj: ČSÚ..... | 19 |
| Graf 3 Saldo vyjížďky a dojížďky do zaměstnání, zdroj: ČSÚ, SLDB 2011 | 21 |
| Graf 2 Struktura obyvatel dle vzdělání, zdroj ČSÚ, SLDB, 2011..... | 21 |
| Graf 4 Podíl nezaměstnaných osob, 30. 6. 2014, zdroj ÚP Č. Budějovice | 22 |
| Graf 5 Zdroj: ČSÚ, Statistický průvodce obcemi Jihočeského kraje 2007 – 2012..... | 23 |
| Graf 6 Struktura ekonomických subjektů MAS Lužnicko, Zdroj: ČSÚ, www.czso.cz, vlastní výpočet ... | 23 |
| Graf 7: Hodnocení složek technické infrastruktury..... | 27 |
| Graf 8: Hodnocení dopravní obslužnosti | 30 |
| Graf 9: Rozdělení půdního fondu na území působnosti MAS Lužnicko..... | 32 |
| Graf 10: Složení zemědělské půdy na území působnosti MAS Lužnicko | 33 |
| Graf 11 Kulturní zařízení na území MAS, Zdroj: vlastní průzkum | 47 |
| Graf 13 Struktura bytového fondu MAS Lužnicko | 48 |
| Graf 12 Sportovní a volnočasová infrastruktura, Zdroj: vlastní průzkum | 48 |
| Graf 14 Vzdělávací zařízení na území MAS Lužnicko, zdroj rejskol.msmt.cz..... | 54 |
| Graf 15 Prostory pro trávení volného času | 55 |
| Graf 16 Volnočasové aktivity | 56 |

Seznam použitých obrázků

| | |
|--|----|
| Obrázek 1 Schéma tvorby SCLLD | 4 |
| Obrázek 2 MAS Lužnicko v kontextu MAS Jihočeského kraje | 5 |
| Obrázek 3: Schéma procesu komunitně vedeného místního rozvoje..... | 6 |
| Obrázek 4 Výsledky 2. dotazníkového šetření | 9 |
| Obrázek 5: Schéma propojeností pracovních skupin | 11 |
| Obrázek 6 Veřejné projednávání..... | 11 |
| Obrázek 7: Struktura týmu – příprava a zpracování SCLLD | 13 |
| Obrázek 8 Území MAS Lužnicko | 17 |
| Obrázek 9 Podíl obyvatel ve věku 65 a více let na celkovém počtu obyvatel..... | 19 |
| Obrázek 10 Podíl obyvatel ve věku 0-14 na celkovém počtu obyvatel..... | 20 |

| | |
|---|----|
| Obrázek 11 Podíl nezaměstnaných osob v obcích MAS Lužnicka | 22 |
| Obrázek 12: Kanalizace a čištění odpadních vod..... | 26 |
| Obrázek 13 Silniční a železniční síť v regionu | 28 |
| Obrázek 14: Podíl zemědělské půdy z celkové výměry obce (%) | 32 |
| Obrázek 15: Podíl zastavěných a ostatních ploch | 33 |
| Obrázek 16: Třídy ochrany zemědělského půdního fondu na základě zařídění do BPEJ..... | 34 |
| Obrázek 17: Podíl lesních ploch na celkové výměře obce..... | 35 |
| Obrázek 18: Bioregiony | 38 |
| Obrázek 19: Biochory | 38 |
| Obrázek 20: Poddolovaná území, ložiska nerostných surovin, staré ekologické zátěže..... | 39 |
| Obrázek 21: ÚSES, přírodní park | 40 |
| Obrázek 22: Koeficient ekologické stability (KES) | 41 |
| Obrázek 23: Záplavové území, aktivní zóna záplavové území..... | 43 |
| Obrázek 24: Podíl vodních ploch na celkové výměře obce | 44 |
| Obrázek 25: Vodní zdroje povrchové a podzemní vody..... | 45 |
| Obrázek 26 Dopravní turistická infrastruktura..... | 51 |
| Obrázek 27 Potenciál cestovního ruchu za ORP Tábor | 53 |
| Obrázek 28: Orientační index kriminality ORP Tábor a ČR..... | 59 |
| Obrázek 29 Vyváženost podmínek pro udržitelný rozvoj..... | 60 |
| Obrázek 30 Plochy určené pro výrobu | 63 |
| Obrázek 31: Sběr podkladů pro celkovou SWOT analýzu území působnosti MAS Lužnicko..... | 67 |
| Obrázek 32: Vznik návrhu celkové SWOT analýzy území působnosti MAS Lužnicko | 72 |

Přehled použitých zkratk

| | |
|---------------|---|
| BPEJ | Bonitované půdně ekologické jednotky |
| CLLD | Komunitně vedený místní rozvoj |
| CR | Cestovní ruch |
| ČOV | Čistírna odpadních vod |
| EVL | Evropsky významná lokalita |
| CHKO | Chráněná krajinná oblast |
| CHOPAV | Chráněná oblast přirozené akumulace vod |
| ISÚ | Integrovaná strategie území |
| JPÚ | Jednoduchá pozemková úprava |
| KES | Koeficient ekologické stability |
| KPÚ | Komplexní pozemková úprava |
| LAPV | Lokalita pro akumulaci povrchových vod |
| MAS | Místní akční skupina |
| MT | Mírně teplé podnebí |
| NP | Národní park |
| NPP | Národní přírodní památka |

| | |
|--------------|---------------------------------------|
| NPR | Národní přírodní rezervace |
| ORP | Obec s rozšířenou působností |
| PP | Přírodní památka |
| PRV | Program rozvoje venkova |
| PŘP | Přírodní park |
| PS | Pracovní skupina |
| | Strategie komunitně vedeného místního |
| SCLLD | rozvoje |
| ÚSES | Územní systém ekologické stability |
| VKP | Významný krajinný prvek |

8 Přílohy

Tabulka 14 Základní demografické údaje MAS Lužnicka

| Ukazatel | Rok | | | | | |
|--|--------|--------|--------|--------|--------|--------|
| | 2008 | 2009 | 2010 | 2011 | 2012 | 2013 |
| Hustota zalidnění (obyv./km ²) | 121,2 | 122,5 | 124,3 | 125,1 | 125,5 | 126,2 |
| Počet obyvatel celkem (k 31.12.) | 14 989 | 15 147 | 15 372 | 15 471 | 15 522 | 15 609 |
| z toho 0 - 14 let | 2 194 | 2 220 | 2 296 | 2 363 | 2 399 | 2 454 |
| z toho 0 - 14 let (v %) | 14,6% | 14,7% | 14,9% | 15,3% | 15,5% | 15,7% |
| z toho 15 – 64 let | 10 056 | 10 098 | 10 182 | 10 118 | 10 048 | 9 962 |
| z toho 15 – 64 let (v %) | 67,1% | 66,7% | 66,2% | 65,4% | 64,7% | 63,8% |
| z toho 65 let a více | 2 739 | 2 829 | 2 894 | 2 990 | 3 075 | 3 193 |
| z toho 65 let a více (v%) | 18,3% | 18,7% | 18,8% | 19,3% | 19,8% | 20,5% |
| Index stáří | 124,8 | 127,4 | 126,0 | 126,5 | 128,2 | 130,1 |
| Živě narození | 162 | 172 | 162 | 150 | 150 | 169 |
| Zemřelí | 153 | 156 | 160 | 172 | 151 | 155 |
| Přirozený přírůstek | 9 | 16 | 2 | -22 | -1 | 14 |
| Přistěhovalí | 527 | 433 | 559 | 540 | 475 | 477 |
| Vystěhovalí | 362 | 291 | 336 | 397 | 423 | 404 |
| Saldo migrace | 165 | 142 | 223 | 143 | 52 | 73 |
| Podíl obyvatel ve městech (%) | 87,84 | 87,87 | 87,77 | 87,47 | 87,36 | 87,28 |

Zdroj: ČSÚ

Tabulka 15 Podíl nezaměstnaných osob k 30. 6. 2014

| Obce/města | Počet obyvatel 15-64 let | Počet uchazečů o zaměstnání | Podíl nezaměst. osob | Z toho nad 12 měsíců | |
|----------------------------|--------------------------|-----------------------------|----------------------|----------------------|---------------|
| | | | | Počet | Podíl v % |
| Chýnov | 1 586 | 70 | 4,41% | 24 | 34,29% |
| Nová Ves u Chýnova | 205 | 6 | 2,93% | 3 | 50,00% |
| Planá nad Lužnicí | 2 681 | 175 | 6,53% | 70 | 40,00% |
| Radenín | 337 | 23 | 6,82% | 12 | 52,17% |
| Radimovice u Želče | 280 | 20 | 7,14% | 5 | 25,00% |
| Sezimovo Ústí | 4 347 | 272 | 6,26% | 108 | 39,71% |
| Turovec | 187 | 6 | 3,21% | 2 | 33,33% |
| Ústrašice | 228 | 11 | 4,82% | 4 | 36,36% |
| Zhoř u Tábora | 111 | 9 | 8,11% | 6 | 66,67% |
| MAS Lužnicko celkem | 9 962 | 592 | 5,94% | 234 | 39,53% |

Zdroj: ÚP České Budějovice

Tabulka 16 Počty ekonomických subjektů na území MAS Lužnicko

| Odvětví | 2007 | 2008 | 2009 | 2010 | 2011 | 2012 |
|--------------|------|------|------|------|------|------|
| Zemědělství | 226 | 225 | 235 | 145 | 151 | 160 |
| Průmysl | 561 | 563 | 547 | 546 | 565 | 525 |
| Stavebnictví | 413 | 420 | 450 | 463 | 462 | 474 |
| Obchod | 1132 | 1135 | 1113 | 878 | 882 | 862 |
| Ostatní | 1081 | 1091 | 1177 | 1479 | 1548 | 1722 |
| Celkem | 3413 | 3434 | 3522 | 3511 | 3608 | 3743 |

Zdroj: ČSÚ, Statistický průvodce obcemi Jihočeského kraje

Tabulka 17: Stav vodovodní sítě a zdroje vody

| obec | Vodovod | | |
|--------------------|---------|------------------------|--|
| | řad | % připojených obyvatel | zdroj |
| Chýnov | Ano | 90 | Rutice – vrt, Zakostice; Dobronice – vodovod; vlastní studny |
| Nová Ves u Chýnova | Ano | 100 | studna Záhostice |
| Planá nad Lužnicí | Ano | 98 | Římov |
| Radenín | Ano | 98 | povrchové studny u osad |
| Radimovice u Želče | Ano | 70 | Římov, vlastní studny |
| Sezimovo Ústí | Ano | 100 | Římov |
| Turovec | Ano | 100 | obecní studna |
| Ústrašice | Ano | 90 | Římov |
| Zhoř u Tábora | Ne | - | vlastní studny |

Zdroj: Územně analytické podklady, Tábor, 2012

Tabulka 18: Stav kanalizační sítě a ČOV

| obec | kanalizace | | |
|--------------------|------------|-----|------------------------|
| | řad | ČOV | % připojených obyvatel |
| Chýnov | ano | ano | 80 |
| Nová Ves u Chýnova | ano | ano | 98 |
| Planá nad Lužnicí | ano | ano | 95 |
| Radenín | ano | ne | 98 |
| Radimovice u Želče | ano | ne | 95 |
| Sezimovo Ústí | ano | ano | 100 |
| Turovec | ano | ne | 100 |
| Ústrašice | ano | ano | 80 |
| Zhoř u Tábora | ano | ne | 80 |

Zdroj: Územně analytické podklady, Tábor, 2012

Tabulka 19: Stav plynofikace

| obec | plynofikace | |
|--------------------|---------------------|------------------------|
| | rozvod plynu v obci | % připojených obyvatel |
| Chýnov | ano | 80 |
| Nová Ves u Chýnova | ano | 90 |
| Planá nad Lužnicí | ano | 40 |
| Radenín | ne | - |
| Radimovice u Želče | ne | - |
| Sezimovo Ústí | ano | 25 |
| Turovec | ano | 50 |
| Ústrašice | ne | - |
| Zhoř u Tábora | ne | - |

Zdroj: Územně analytické podklady, Tábor, 2012

Tabulka 20: Přístup k internetu a pokrytí signálem mobilních operátorů

| Obec | Internetové služby | | Pokrytí mobilním signálem |
|--------------------|-----------------------|---------------------|---------------------------|
| | Připojení k internetu | Počet poskytovatelů | Počet operátorů |
| Chýnov | ano | 6 | 4 |
| Nová Ves u Chýnova | ano | 3 | 3 |
| Planá nad Lužnicí | ano | 5 | 4 |
| Radenín | ano | 1 | 3 |
| Radimovice u Želče | ano | 2 | 3 |
| Sezimovo Ústí | ano | 6 | 3 |
| Turovec | ano | 3 | 3 |
| Ústrašice | ano | 2 | 3 |
| Zhoř u Tábora | ano | 3 | 4 |

Zdroj: Územně analytické podklady, Tábor, 2012

Tabulka 21: Celková délka místních komunikací na území MAS Lužnicko

| Obec | Délka místních komunikací v km |
|--------------------|--------------------------------|
| Chýnov | 30 |
| Nová Ves u Chýnova | 3 |
| Planá nad Lužnicí | 24 |
| Radenín | 20 |
| Radimovice u Želče | 12 |
| Sezimovo Ústí | 22 |
| Turovec | 2 |
| Ústrašice | 2 |
| Zhoř u Tábora | 1 |
| celkem | 116 |

Zdroj: Vlastní šetření

Tabulka 22: Struktura půdy území působnosti MAS Lužnicko

| Rok | Obec | CV | OP | Z | OS | TTP | ZP | LP | VP | ZsP | OstP | NP |
|------|--------------------|--------|--------|------|-----|-------|--------|--------|-------|------|-------|--------|
| 2008 | Chýnov | 3 051 | 1 169 | 79 | 1 | 335 | 1 583 | 1 193 | 31 | 44 | 200 | 1 467 |
| | Nová Ves u Chýnova | 662 | 354 | 4 | - | 110 | 469 | 153 | 6 | 7 | 28 | 194 |
| | Planá nad Lužnicí | 2 142 | 312 | 84 | - | 252 | 647 | 1 021 | 153 | 62 | 260 | 1 495 |
| | Radenín | 2 692 | 1 020 | 36 | - | 358 | 1 414 | 1 080 | 25 | 24 | 149 | 1 278 |
| | Radimovice u Želče | 448 | 288 | 12 | - | 42 | 341 | 80 | 1 | 8 | 18 | 107 |
| | Sezimovo Ústí | 844 | 127 | 66 | - | 49 | 241 | 334 | 73 | 48 | 147 | 603 |
| | Turovec | 1 325 | 193 | 5 | - | 188 | 386 | 757 | 126 | 8 | 48 | 939 |
| | Ústrašice | 740 | 115 | 10 | - | 28 | 153 | 538 | 19 | 6 | 23 | 587 |
| | Zhoř u Tá | 462 | 364 | 4 | - | 22 | 390 | 47 | 5 | 5 | 15 | 72 |
| | Celkem | 12 366 | 3 941 | 300 | 1 | 1 382 | 5 624 | 5 202 | 438 | 213 | 888 | 6 741 |
| 2012 | Chýnov | 3 050 | 1 169 | 79 | 1 | 332 | 1 580 | 1 197 | 31 | 44 | 198 | 1 470 |
| | Nová Ves u Chýnova | 662 | 355 | 4 | - | 109 | 469 | 153 | 6 | 7 | 28 | 194 |
| | Planá nad Lužnicí | 2 142 | 309 | 83 | - | 252 | 644 | 1 020 | 153 | 65 | 260 | 1 498 |
| | Radenín | 2 692 | 1 020 | 36 | - | 355 | 1 411 | 1 083 | 25 | 24 | 149 | 1 280 |
| | Radimovice u Želče | 448 | 288 | 12 | - | 41 | 340 | 81 | 1 | 8 | 18 | 108 |
| | Sezimovo Ústí | 844 | 122 | 67 | - | 48 | 238 | 334 | 73 | 50 | 149 | 606 |
| | Turovec | 1 325 | 193 | 5 | - | 188 | 386 | 757 | 126 | 8 | 48 | 939 |
| | Ústrašice | 740 | 115 | 10 | - | 28 | 153 | 538 | 19 | 6 | 23 | 587 |
| | Zhoř u Tábora | 462 | 364 | 4 | - | 22 | 390 | 47 | 5 | 5 | 15 | 72 |
| | Celkem | 12 365 | 3 934 | 301 | 1 | 1 375 | 5 611 | 5 210 | 438 | 218 | 888 | 6 754 |
| 2013 | Chýnov | 3050,5 | 1169,5 | 78,9 | 0,7 | 331,7 | 1580,7 | 1196,6 | 31,5 | 44,3 | 197,4 | 1469,8 |
| | Nová Ves u Chýnova | 662,5 | 354,6 | 4,2 | 0,4 | 109,3 | 468,5 | 152,6 | 5,9 | 7,2 | 28,2 | 193,9 |
| | Planá nad Lužnicí | 2141,8 | 307,5 | 84,3 | 0,3 | 250,2 | 642,3 | 1017,8 | 152,8 | 65,1 | 263,8 | 1499,5 |
| | Radenín | 2690,5 | 1017,0 | 37,1 | 0,4 | 355,5 | 1410,0 | 1082,8 | 25,0 | 23,4 | 149,3 | 1280,5 |
| | Radimovice u Želče | 447,8 | 287,7 | 11,5 | 0,0 | 40,8 | 339,9 | 80,7 | 0,7 | 8,3 | 18,2 | 107,9 |
| | Sezimovo Ústí | 844,3 | 122,2 | 67,2 | 0,0 | 48,4 | 237,8 | 334,2 | 72,9 | 50,0 | 149,3 | 606,4 |
| | Turovec | 1324,7 | 192,6 | 5,1 | 0,0 | 188,3 | 386,0 | 757,3 | 125,7 | 8,1 | 47,6 | 938,7 |
| | Ústrašice | 739,9 | 114,0 | 11,0 | 0,0 | 27,9 | 152,8 | 538,1 | 19,4 | 6,5 | 23,2 | 587,1 |
| | Zhoř u Tábora | 461,9 | 364,3 | 3,6 | 0,0 | 22,0 | 389,9 | 46,9 | 5,0 | 5,3 | 14,8 | 72,0 |

SCLLD Společná Cesta Lužnicka – Lepší Domovina

| | | | | | | | | | | | |
|--------|---------|--------|-------|-----|--------|--------|--------|-------|-------|-------|--------|
| Celkem | 12363,9 | 3929,5 | 302,7 | 1,8 | 1374,1 | 5608,0 | 5206,9 | 439,0 | 218,3 | 891,7 | 6755,9 |
|--------|---------|--------|-------|-----|--------|--------|--------|-------|-------|-------|--------|

CV – celková výměra (ha) TTP – trvalé travní porosty (ha) ZsP – zastavěné plochy a nádvoří (ha)

OP – orná půda (ha) ZP – zemědělská půda (ha) OstP – ostatní plochy (ha)

Z – zahrady (ha) LP – lesní pozemky (ha) NP – nezemědělská půda (ha)

OS – ovocné sady (ha) VP – vodní plochy

Zdroj: http://www.czso.cz/csu/redakce.nsf/i/data_pro_mistni_akcni_skupiny_mas

Tabulka 23: Struktura půdy Jihočeský kraj, ČR

| Rok | Kraj/ ČR | CV | OP | Z | OS | TTP | ZP |
|------|-----------------|-----------|-----------|----------|----------|-----------|-----------|
| 2013 | Jihočeský kraj | 1005661,1 | 311035,6 | 12471,3 | 2245,6 | 164299,1 | 490051,8 |
| | Česká republika | 7886706,6 | 2985792,3 | 163476,5 | 46172,1 | 994461,4 | 4219867,0 |
| Rok | Kraj/ ČR | LP | VP | ZsP | OstP | NP | |
| 2013 | Jihočeský kraj | 378332,4 | 44137,7 | 11007,5 | 82131,7 | 515609,3 | |
| | Česká republika | 2663730,8 | 164377,0 | 132090,0 | 706641,9 | 3666839,6 | |

Zdroj: http://www.czso.cz/csu/redakce.nsf/i/data_pro_mistni_akcni_skupiny_mas

Tabulka 24: Podíly půdy – území působnosti MAS Lužnicko

| Rok | Obec | Podíl zemědělské půdy z celkové výměry (%) | Podíl orné půdy ze zemědělské půdy (%) | Podíl trvalých travních porostů ze zemědělské půdy (%) | Podíl zastavěných a ostatních ploch z celkové výměry (%) | Podíl vodních ploch z celkové výměry (%) | Podíl lesních pozemků z celkové výměry (%) |
|---------------|--------------------|--|--|--|--|--|--|
| 2013 | Chýnov | 51,8 | 74,0 | 21,0 | 7,9 | 1,0 | 39,2 |
| | Nová Ves u Chýnova | 70,7 | 75,7 | 23,3 | 5,4 | 0,9 | 23,0 |
| | Planá nad Lužnicí | 30,0 | 47,9 | 39,0 | 15,4 | 7,1 | 47,5 |
| | Radenín | 52,4 | 72,1 | 25,2 | 6,4 | 0,9 | 40,2 |
| | Radimovice u Želče | 75,9 | 84,6 | 12,0 | 5,9 | 0,2 | 18,0 |
| | Sezimovo Ústí | 28,2 | 51,4 | 20,4 | 23,6 | 8,6 | 39,6 |
| | Turovec | 29,1 | 49,9 | 48,8 | 4,2 | 9,5 | 57,2 |
| | Ústrašice | 20,7 | 74,6 | 18,2 | 4,0 | 2,6 | 72,7 |
| Zhoř u Tábora | 84,4 | 93,4 | 5,6 | 4,4 | 1,1 | 10,2 | |

Zdroj: http://www.czso.cz/csu/redakce.nsf/i/csu_a_uzemne_analyticke_podklady

Tabulka 25: Počty zemědělských subjektů v MAS Lužnicko

| Rok | Obec | RES - počet subjektů se zjištěnou aktivitou celkem | RES - subjekty v CZ - NACE A Zemědělství, lesnictví, rybníkářství | RES právní forma zemědělství podnikatelé |
|------|--------------------|--|---|--|
| 2013 | Chýnov | 284 | 28 | 13 |
| | Nová Ves u Chýnova | 46 | 7 | 2 |
| | Planá nad Lužnicí | 554 | 23 | 11 |
| | Radenín | 56 | 10 | 2 |
| | Radimovice u Želče | 54 | 5 | 2 |

SCLLD Společná Cesta Lužnicka – Lepší Domovina

| | | | | |
|--|---------------|-------|-----|----|
| | Sezimovo Ústí | 858 | 16 | 4 |
| | Turovec | 37 | 9 | 6 |
| | Ústrašice | 54 | 5 | 1 |
| | Zhoř u Tábora | 17 | 3 | 1 |
| | Celkem | 1 960 | 106 | 42 |

Zdroj: http://www.czso.cz/csu/redakce.nsf/i/data_pro_mistni_akcni_skupiny_mas

Tabulka 26: Maloplošná chráněná území – MAS Lužnicko

| Ukazatel | Obec | Lokalita | Rozloha (ha) | Důvod |
|--------------------------------|-------------------------------------|-------------------|--------------|--|
| Národní přírodní památka (NPP) | Turovec | NPP Luční | 1,0142 | Ochrana hub – významná mykologická lokalita |
| Přírodní památka (PP) | Planá nad Lužnicí,
Sezimovo Ústí | PP Lužnice | 432,24* | Ochrana vzácných a ohrožených druhů rostlin a živočichů, zejména populace silně ohroženého druhu velevrub tupý, ohroženého druhu piskoř pruhovaný, silně ohroženého druhu vydra říční včetně jejich biotopů. |
| | Planá nad Lužnicí | PP Ostrov Markéta | 5,154 | Ochrana starého lesního porostu s malou populací silně ohroženého hvozdíku pravého pyšného |
| | Sezimovo Ústí | PP Luna | 1,01 | Ochrana slunné jižně orientované stráně se suchomilnými travinnými a květnatými společenstvy, společenstvy skalních štěrbin, herpetofauny aentomofauny, útočiště plazů. |
| | Radenín | PP Hroby | 0,14 | Ochrana stráně úvozové s charakteristickými krátkostébelnými společenstvy především hořeček český |
| | Chýnov | PP Stříbrná Huť | 0,4 | Ochrana značně zazemněného rybníčka Nadýmač a olšiny v okolí jeho přítoku. Roste zde dřábík bahenní, žije čolek obecný, čolek velký. |

*jedná se o plochu celé PP, je i v katastrech obcí, které nejsou součástí území působnosti MAS Lužnicko

SCLLD Společná Cesta Lužnicka – Lepší Domovina

Zdroj: <http://drusop.nature.cz/>, Věstník Jihočeského kraje, Částka 8, vydavatel Jihočeský kraj, redakce a tisk Jihočeský kraj – Krajský úřad, České Budějovice, 2013, s. 172

Tabulka 27: Obecná ochrana přírody – MAS Lužnicko

| Ukazatel | Obec | Lokalita | Rozloha | Důvod |
|--|--|-------------------------------------|-----------------------|---|
| Územní systém ekologické stability | Chýnov, Nová Ves u Chýnova, Planá nad Lužnicí, Radimovice u Želče, Sezimovo Ústí, Turovec, Ústrašice | Viz Obrázek 21: ÚSES, přírodní park | 0 | 0 |
| Přírodní parky (PřP) | Turovec, Nová Ves, Planá nad Lužnicí, Sezimovo Ústí, Radenín | PřP Turovecký les | 20,30 km ² | Ochrana rozsáhlého lesního komplexu, lesní porost převážně jehličnatý s převahou smrku a borovice, s menší příměsí dubu a vtroušenou olší, soustava rybníků. |
| Významné krajinné prvky (VKP) registrované | Planá nad Lužnicí | VKP Zámecký park Strkov | 4,9192 ha | Nachází se zde společenstvo listnatých a jehličnatých dřevin, kde převládá dub, lípa, smrk a borovice. Nalezneme zde i cypřiše. Velkou část parku zaujímá zemědělsky obhospodařovaná louka, na níž se nacházejí 4 památné stromy. |
| | | VKP Hraběcí pěšinka | 330 m | Jedná se o nejzachovalejší úsek bývalé tzv. Hraběcí pěšinky, která vedla ze zámeckého parku na Strkově v Plané nad Lužnicí okolo rybníků Strkovský a Košický ke hrázi rybníku Hejtman. Úsek pěšiny dlouhý cca 330 m zahrnuje 98 lip srdčitých, které jsou původní výsadbou. |
| Ukazatel | Obec | Lokalita | Rozloha | Důvod |
| Územní systém ekologické stability | Chýnov, Nová Ves u Chýnova, Planá nad Lužnicí, Radimovice u | 0 | 0 | 0 |

SCLLD Společná Cesta Lužnicka – Lepší Domovina

| | | | | |
|--|--|-------------------------|-----------------------|---|
| | Želče, Sezimovo Ústí, Surovec, Ústrašice | | | |
| Přírodní parky (PřP) | Turovec, Nová Ves, Planá nad Lužnicí, Sezimovo Ústí, Radenín | PřP Turovecký les | 20,30 km ² | Ochrana rozsáhlého lesního komplexu, lesní porost převážně jehličnatý s převahou smrku a borovice, s menší příměsí dubu a vtroušenou olší, soustava rybníků. |
| Významné krajinné prvky (VKP) registrované | Planá nad Lužnicí | VKP Zámecký park Strkov | 4,9192 ha | Nachází se zde společenstvo listnatých a jehličnatých dřevin, kde převládá dub, lípa, smrk a borovice. Nalezneme zde i cypřiše. Velkou část parku zaujímá zemědělsky obhospodařovaná louka, na níž se nacházejí 4 památné stromy. |
| | | VKP Hraběcí pěšinka | 330 m | Jedná se o nejzachovalejší úsek bývalé tzv. Hraběcí pěšinky, která vedla ze zámeckého parku na Strkově v Plané nad Lužnicí okolo rybníků Strkovský a Košický ke hrázi rybníku Hejtman. Úsek pěšiny dlouhý cca 330 m zahrnuje 98 lip srdčitých, které jsou původní výsadbou. |

Zdroj: <http://drusop.nature.cz/>, http://www.taborcz.eu/vismo/zobraz_dok.asp?id_org=16470&id_ktg=1224

Tabulka 28: Památné stromy – MAS Lužnicko

| Ukazatel | Obec | Lokalita | Počet (ks) | Důvod |
|----------------|-------------------|----------------------|--------------------|---|
| Památné stromy | Planá nad Lužnicí | Strkovské lípy a dub | Skupiny stromů - 4 | Esteticky zajímavé stromy, krajinná dominanta, významné stářím, významné vzrůstem |
| | | Strkovský dub | 1 | Krajinná dominanta, významný vzrůstem, estetický zajímavý strom |
| | | Dub na Barhoňáku | 1 | Esteticky zajímavý strom, významný vzrůstem, významný stářím |
| | Sezimovo Ústí | Jasan ztepilý | 1 | Esteticky zajímavý strom, |

SCLLD Společná Cesta Lužnicka – Lepší Domovina

| | | | | |
|--|---------|----------------------------|---|---|
| | | | | historicky důležitý, významný vzrůstem |
| | | Lípa u Nechyby | 1 | Není uveden |
| | Radenín | Hrobský dub | 1 | Esteticky zajímavý strom, součást kulturní památky, významný vzrůstem, významný stářím |
| | | Dub v Turovci (Kepkův dub) | 1 | Krajinná dominanta, významný vzrůstem, významný stářím |
| | Turovec | Dub letní | 1 | Významné torzo stromu, významný vzrůstem, významný biologicky (z více hledisek), hraniční strom |

Zdroj: <http://drusop.nature.cz/>

Tabulka 29: NATURA 2000 – MAS Lužnicko

| Ukazatel | Obec | Lokalita | Rozloha (ha) | Důvod |
|----------------------------------|---|---------------------|--------------|---|
| Evropsky významné lokality (EVL) | Planá nad Lužnicí, Sezimovo Ústí, Ústrašice | EVL Lužnice Nežárka | 859,5 | Evropsky významné druhy – páchník hnědý, piskoř pruhovaný, velevrub tupý, vydra říční |
| | Radenín | EVL Hroby | 0,14 | Ochrana krátkostébelných lučních společenstev s populací hořečku mnohotvarého českého a dalších významných druhů rostlin a živočichů. |
| Ptačí lokality | 0 | 0 | 0 | 0 |

Zdroj: <http://drusop.nature.cz/>

Tabulka 30: KES za jednotlivé obce MAS Lužnicko

| Obec | KES |
|--------------------|------|
| Chýnov | 1,16 |
| Nová Ves u Chýnova | 0,7 |
| Planá nad Lužnicí | 2,37 |
| Radenín | 1,26 |
| Radimovice u Želče | 0,43 |
| Sezimovo Ústí | 1,63 |
| Turovec | 4,33 |
| Útrašice | 4,15 |
| Zhoř u Tábora | 0,2 |

Zdroj: ČSÚ, http://www.czso.cz/csu/redakce.nsf/i/csu_a_uzemne_analyticke_podklady

Tabulka 31: Stav JPÚ a KPÚ na území působnosti MAS Lužnicko

| Obec | Ukončené KPÚ | KPÚ zahájené | KPÚ k zahájení | Zahájené JPÚ | Ukončené JPÚ |
|--------------------|--------------|--------------|----------------|--------------|--------------|
| Chýnov | Ne | Ne | Ne | Ne | Ne |
| Nová Ves u Chýnova | Ne | Ne | Ne | Ne | Ne |
| Planá nad Lužnicí | Ne | Ne | Ne | Ne | Ano |
| Radenín | Ne | Ne | Ne | Ne | Ano |
| Radimovice u Želče | Ne | Ne | Ano | Ne | Ne |
| Sezimovo Ústí | Ne | Ne | Ne | Ne | Ne |
| Turovec | Ne | Ne | Ne | Ne | Ano |
| Ústrašice | Ne | Ne | Ne | Ne | Ne |
| Zhoř u Tábora | Ne | Ne | Ne | Ne | Ne |

Tabulka 32: Sběrné dvory na území působnosti MAS Lužnicko

| Provozovatel | Obec | Roční maximální kapacita (t) | Průměrně využitá roční kapacita (t) | Provozovatel/vlastník (O, S) |
|----------------------------------|--------------------------------|------------------------------|-------------------------------------|------------------------------|
| Rumpold s. r. o. | Planá nad Lužnicí | 900 | 855 | S |
| Správa města Sezimovo Ústí | Sezimovo Ústí (Průmyslová) | 200 | 105 | O |
| Správa města Sezimovo Ústí | Sezimovo Ústí (Husovo nám.) | 150 | 125 | O |
| Správa města Sezimovo Ústí | Sezimovo Ústí (Zahradní ulice) | 300 | 180 | O |
| Místní hospodářství města Chýnov | Chýnov | | | O |

Zdroj: Strategie území správního obvodu ORP Tábor v oblasti předškolní výchovy a základního školství, sociálních služeb, odpadového hospodářství

Tabulka 33: Znečištění území MAS Lužnicko

| Obec | SO ₂ (t/rok) | NO _x (t/rok) | CO (t/rok) | Tuhé látky (t/rok) | hodnocení |
|--------------------|-------------------------|-------------------------|-------------|--------------------|--------------------|
| Chýnov | 1001 - 2000 | 1001 a více | 1501 a více | 401 a více | střední znečištění |
| Nová Ves u Chýnova | 1001 - 2000 | 1001 a více | 1501 a více | 401 a více | střední znečištění |
| Planá nad Lužnicí | 1001 - 2000 | 1001 a více | 1501 a více | 401 a více | střední znečištění |
| Radenín | 1001 - 2000 | 1001 a více | 1501 a více | 401 a více | střední znečištění |
| Radimovice u Želče | 1001 - 2000 | 1001 a více | 1501 a více | 401 a více | střední znečištění |
| Sezimovo Ústí | 1001 - 2000 | 1001 a více | 1501 a více | 401 a více | střední znečištění |
| Turovec | 1001 - 2000 | 1001 a více | 1501 a více | 401 a více | střední znečištění |
| Ústrašice | 1001 - 2000 | 1001 a více | 1501 a více | 401 a více | střední znečištění |
| Zhoř u Tábora | 1001 - 2000 | 1001 a více | 1501 a více | 401 a více | střední znečištění |

Zdroj: http://up.kraj-jihocesky.cz/files/P3h_2_27062013.pdf
Tabulka 34: Erozní ohrožení území působnosti MAS Lužnicko

| Obec | Koeficient ohrožení | Hodnocení |
|--------------------|---------------------|-------------------|
| Chýnov | 0,16 - 0,45 | nepatrné až mírné |
| Nová Ves u Chýnova | do 0,15 | žádné |
| Planá nad Lužnicí | do 0,15 | žádné |
| Radenín | 0,31 - 0,40 | mírné |
| Radimovice u Želče | 0,16 - 0,30 | nepatrné |
| Sezimovo Ústí | do 0,15 | žádné |
| Turovec | do 0,15 | žádné |
| Ústrašice | do 0,15 | žádné |

 Zdroj: http://up.kraj-jihocesky.cz/files/P5h_27062013.pdf
Tabulka 35 Dokončené byty 2001 - 2012

| Obce | Dokončené byty celkem 2001-12 (vč. nástaveb a příst., domů pro seniory) | Dokončené byty na tis. obyvatel | Z toho byty v rodinných domech |
|--------------------|---|---------------------------------|--------------------------------|
| Turovec | 15 | 59 | 87% |
| Chýnov | 215 | 90 | 35% |
| Nová Ves u Chýnova | 33 | 112 | 94% |
| Planá nad Lužnicí | 453 | 117 | 57% |
| Radenín | 24 | 47 | 88% |
| Radimovice u Želče | 26 | 66 | 92% |
| Sezimovo Ústí | 125 | 17 | 69% |
| Zhoř u Tábora | 14 | 86 | 93% |
| Ústrašice | 46 | 132 | 100% |
| CELKEM MAS | 951 | 61 | 60% |

Zdroj: ČSÚ

Tabulka 36 Občanská vybavenost na území MAS Lužnicka

| obec | školy a předškol. zařízení | lékaři | obchody | služby | kultura a zájmová činnost | hry a sport |
|--------|----------------------------|-----------------------------------|---|---|---|---|
| Chýnov | MŠ, ZŠ | praktický, zubní, odborný, dětský | obchod s potravinami, se smíšeným zbožím, specializovaný, lékárna | pošta, tel. budka, restaurace, hospoda, policejní stanice, autoservis, čistírna, kadeřnictví, opravná, veřejné parkoviště | park, kostel, sál, kulturní dům, knihovna | dětské a sportovní hřiště, tělocvična, veřejné koupaliště, hasičská zbrojnice |

SCLLD Společná Cesta Lužnicka – Lepší Domovina

| | | | | | | |
|---------------------------|----------------------------|-----------------------------------|---|--|---|---|
| Nová Ves u Chýnova | MŠ | - | obchod se smíšeným zbožím | tel. budka, restaurace, hospoda, autoservis, čistírna, kadeřnictví, opravna | park, kostel, kulturní dům | dětské hřiště, sportovní hřiště, hasičská zbrojnice |
| Planá nad Lužnicí | MŠ, ZŠ | praktický, zubní, odborný, dětský | obchod s potravinami, se smíšeným zbožím, specializovaný obchod, lékárna | pošta, tel. budka, restaurace, hospoda, provozovna služeb | park, kostel, knihovna | dětské a sportovní hřiště, tělocvična, veřejné koupaliště, hasičská zbrojnice |
| Radenín | MŠ, malotřídka ZŠ | praktický, zubní | obchod se smíšeným zbožím, specializovaný obchod – prodej vojenského mat. (Hroby) | pošta, tel. budka (Kozmice), policejní stanice, restaurace, hospoda, autoservis, zednické práce, výškové práce, svoz komun. odpadu, technické služby zaměřené na úklid veř. prostranství | park, kostel, sál, kulturní dům, knihovna | dětské a sportovní hřiště, tělocvična, hasičská zbrojnice v Kozmicích |
| Radimovice u Želče | MŠ | - | - | tel. budka, restaurace, hospoda, veřejné parkoviště | kulturní dům | dětské a sportovní hřiště, tělocvična, veřejné koupaliště, hasičská zbrojnice |
| Sezimovo Ústí | MŠ, ZŠ, učiliště, SOŠ, ZUŠ | praktický, zubní, odborný, dětský | obchod s potravinami, se smíšeným zbožím, specializovaný obchod, lékárna | pošta, tel. budka, restaurace, hospoda, policejní stanice, autoservis, čistírna, kadeřnictví, opravna, veřejné parkoviště | park, kostel, sál, kulturní dům, knihovna, kino | dětské a sportovní hřiště, tělocvična, veřejné koupaliště |
| Turovec | - | - | obchod se smíš. zbožím | pošta, tel. budka, restaurace, hospoda, provozovna služeb | - | sportovní hřiště, veřejné koupaliště, hasičská zbrojnice |
| Ústrašice | - | - | obchod se smíš. zbožím | tel. budka, restaurace, hospoda | kulturní dům, knihovna | dětské a sportovní hřiště, hasičská zbrojnice |
| Zhoř u Tábora | - | - | - | restaurace, hospoda, autoservis | kostel, sál, knihovna | dětské a sportovní hřiště, hasičská zbrojnice |

Tabulka 37 Nemovité kulturní památky

| Obec | Nemovitá kulturní památka | Číslo rejstříku |
|--------|----------------------------|-----------------|
| Chýnov | Kostel Nejsvětější Trojice | 41918/3-4850 |

SCLLD Společná Cesta Lužnicka – Lepší Domovina

| | | |
|----------------------|---|--------------------|
| | Hřbitov s náhrobky F. Bílka a K.Gabriela | 37685/3-4854 |
| | Pomník padlých I. a II. sv. války | 41565/3-4855 |
| | Kašna | 17542/3-4852 |
| | Kašna | 36027/3-4851 |
| | Železniční most | 47581/3-5959 |
| | Zámek č.p.1, bez stavby skleníku | 36060/3-4843 |
| | Městský dům, č.p. 30 | 21824/3-4845 |
| | Městský dům, č.p. 33 | 41930/3-4846 |
| | Měšťanský dům, č.p. 34, z toho jen pozemek st.p.č. 81 | 21261/3-4847 |
| | Venkovská usedlost, č.p. 35 | 16063/3-4848 |
| | Venkovská usedlost, č.p. 97 | 40736/3-4849 |
| | Vila Františka Bílka, č.p. 133 | 16245/3-4844 |
| | Planá nad Lužnicí | Kostel sv. Václava |
| | Výklenková kaplička | 23149/3-4959 |
| | Výklenková kaplička sv. Barbory | 46440/3-4958 |
| | Socha sv. Jana Nepomuckého | 19425/3-4961 |
| | Sousoší Panny Marie, sv. Kateřiny a sv. Barbory - zaniklo | 15840/3-4960 |
| | Fara, č.p. 1 | 44875/3-4957 |
| | Venkovská usedlost, č.p. 29 | 42168/3-4955 |
| | Venkovská usedlost, č.p. 63 | 11453/3-6103 |
| Radenín | Kostel sv. Markéty | 36029/3-4975 |
| | Židovský hřbitov | 16678/3-4979 |
| | Pohřební kape Latourů | 25742/3-4977 |
| | Opevnění obce | 17407/3-4973 |
| | Výklenková kaplička sv. Anny | 31419/3-4976 |
| | Zámek s areálem , č.p. 1 | 29319/3-4974 |
| | Myslivna, č.p. 77 | 14395/3-4980 |
| Sezimovo Ústí | Hrad Kozí Hrádek - zřícenina | 11763/3-5014 |
| | Kostel Povýšení sv. Kříže | 45528/3-5015 |
| | Venkovská usedlost, č.p. 118, jen sklep | 31633/3-5178 |
| | Vila Dr. Edvarda Beneše, Strimplova a Fierlingerova se zahradou, č.p. 201 | 50504/3-6194 |
| Turovec | Kaple návesní, sv. Jana Nepomuckého | 24078/3-4937 |
| | Hraniční kámen – mezník želečského panství | 17854/3-4938 |
| | Silniční most | 47576/3-5954 |
| Ústrašice | Venkovská usedlost, č.p. 6 | 14942/3-5083 |
| Zhoř u Tábora | Hraniční kámen – mezník želečského panství | 44847/3-5149 |
| | Venkovská usedlost, č.p. 28 | 40505/3-5147 |

Tabulka 38 Hromadná ubytovací zařízení na území MAS

| Obec | Počet zařízení | Typ zařízení | Provoz |
|--------------------|----------------|--|----------------------------|
| Chýnov | 1 | Penzion | celoroční |
| Planá nad Lužnicí | 5 | Hotel, Penzion, Chatová osada, ostatní | 2x celoroční
3x sezónní |
| Radimovice u Želče | 1 | Ostatní | celoroční |

SCLLD Společná Cesta Lužnicka – Lepší Domovina

| | | | |
|---------------|----|--|----------------------------|
| Sezimovo Ústí | 11 | Hotel, penzion, kemp, chatová osada, ostatní | 8x celoroční
3x sezónní |
| Zhoř u Tábora | 1 | ostatní | sezónní |

Zdroj: Hromadná ubytovací zařízení České republiky, ČSÚ, 2013

Tabulka 39 Kapacity školství na území MAS Lužnicko

| Obec | MŠ | Kapacita | Počet žáků | Volná místa | Popis/komentář |
|-----------------------|----------------------------|--------------|--------------|-------------|------------------------------|
| Mateřské školy | | | | | |
| Chýnov | MŠ Chýnov | 115 | 110 | 5 | rok 2012/2013 |
| Nová Ves u Chýnova | MŠ Nová Ves u Chýnova | 28 | 26 | 2 | rok 2012/2013 |
| Planá nad Lužnicí | MŠ ČSLA | 170 | 170 | 0 | Kapacita zcela naplněna |
| Radimovice u Želče | MŠ Radimovice u Želče | 25 | 24 | 1 | rok 2012/2013 |
| Sezimovo Ústí | MŠ 9. května | 90 | 81 | 9 | rok 2012/2013 |
| | MŠ Lipová | 110 | 110 | 0 | Kapacita zcela naplněna |
| | MŠ Kaplického | 110 | 110 | 0 | Kapacita zcela naplněna |
| Celkem MAS | 7 MŠ | 648 | 631 | 17 | |
| Základní školy | | | | | |
| Chýnov | ZŠ Chýnov | 500 | 367 | 133 | Kapacita nevyužita z 26,6 % |
| Planá nad Lužnicí | ZŠ Planá nad Lužnicí | 365 | 325 | 40 | Kapacita nevyužita z 10,96 % |
| Radenín | ZŠ Radenín | 40 | 21 | 19 | Kapacita nevyužita z 47,5 % |
| Sezimovo Ústí | ZŠ a MŠ SÚ 9. května | 340 | 330 | 10 | Kapacita nevyužita z 2,94 % |
| | ZŠ SÚ Školní nám. 628 | 450 | 319 | 131 | Kapacita nevyužita z 29,11 % |
| | ZŠ SÚ Švehlova 111 | 230 | 110 | 120 | Kapacita nevyužita z 52,17 % |
| Celkem MAS | 6 ZŠ | 1 925 | 1 472 | 453 | Kapacity nevyužity z 23,5 % |
| Střední školy | | | | | |
| Sezimovo Ústí | VOŠ, SŠ, COP Sezimovo Ústí | 1145 | xx | xx | rok 2013/14 |

Zdroj: Strategie ORP Tábor v oblasti předškolní výchova a základního školství; upraveno

Tabulka 40 Kulturní aktivity na území MAS Lužnicko

| Obec | Kult. zařízení | Skupiny věnující se v obci kultuře | Tradiční kulturní akce | Netradiční kulturní akce |
|---------------------------|---|--|--|--|
| Chýnov | knihovna, sál pro besedy, přednášky, kulturní dům | hudební skupiny, taneční skupina, skupina výtvarníků | Masopust, vynášení Morany, pálení čarodějnic, rozsvícení vánoč. stromu s programem | diskotéky, koncerty, divadelní představení, výstavy, tematické besedy, přednášky, taneční zábavy, plesy, karnevaly, svatojánská noc, den s armádou, hudební kurzy, koncert dechových hudeb |
| Nová Ves u Chýnova | Kulturní sál | - | Masopust, velikonoč. řehtání, koleda, pomlázka, pálení čarodějnic, stavění máje, rozsvícení vánoč. | taneční zábavy, plesy, karnevaly |

SCLLD Společná Cesta Lužnicka – Lepší Domovina

| | | | | |
|---------------------------|---|--|---|--|
| | | | stromu s programem | |
| Planá nad Lužnicí | knihovna, muzeum, galerie | amatérské divadlo, hudební skupiny, taneční skupina, pěvecký sbor loutkové divadlo | Masopust, pálení čarodějnic, stavění máje, rozsvícení vánoč. stromu s programem | koncerty, divadelní představení, výstavy, tematické besedy, přednášky, taneční zábavy, plesy, karnevaly, Svatováclavské slavnosti, Dechovkový festival nad Lužnicí |
| Radenín | knihovna, kulturní sál | - | Masopust, pálení čarodějnic | koncerty, výstavy na Velikonoce a Vánoce, taneční zábavy, plesy, karnevaly |
| Radimovice u Želče | knihovna, kulturní sál | - | Masopust, velikonoč. řehtání, koleda, pomlázka, pálení čarodějnic, stavění máje, rozsvícení vánoč. stromu s programem | tematické besedy, přednášky, taneční zábavy, plesy, karnevaly |
| Sezimovo Ústí | knihovna, kino, letní kino, kulturní sál, galerie | hudební skupiny, taneční skupina, loutkové divadlo, pěvecké sbory, mažoretky, dětské divadlo | masopust, pálení čarodějnic, rozsvícení vánoč. stromu s programem | diskotéky, koncerty, divad. představení, výstavy, tematické besedy, přednášky, taneč. Zábavy, plesy, karnevaly |
| Turovec | - | - | masopust, velikonoč. Řehtání, koleda, pomlázka, pálení čarodějnic, rozsvícení vánoč. stromu s programem | pohoštění pro maminky s vystoupením dětí, pohoštění pro seniory |
| Ústrašice | knihovna, sál pro besedy, přednášky, divadlo | - | pálení čarodějnic, stavění máje, rozsvícení vánoč. stromu s programem | divad. představení, taneční zábavy, plesy, karnevaly |
| Zhoř u Tábora | knihovna | - | rozsvícení vánoč. stromu s programem | taneční zábavy, plesy, karnevaly |

Zdroj: vlastní průzkum

Tabulka 41 Realizované projekty v období 2007 – 2013 na území MAS

| Místo realizace | Žadatel | Název projektu | Finanční zdroj | Rozpočet (v tis.) |
|--------------------------------------|--|---|----------------|-------------------|
| Obce a příspěvkové organizace | | | | |
| Radenín | Dětský domov, Základní škola a Školní jídelna, Radenín | OP VK 1.4 Počáteční vzdělávání | OP VK | 381 |
| Radenín | Obec Radenín | Typový projekt - CzechPoint | IOP | 94 |
| Planá nad Lužnicí | Město Planá nad Lužnicí | Rekonstrukce a rozšíření Sportovního centra za řekou ve městě Planá nad Lužnicí | ROP JZ | 12 971 |
| Planá nad Lužnicí | Město Planá nad Lužnicí | Digitální povodňový plán města Planá n.Luž. | OP ŽP | 2 432 |
| Planá nad Lužnicí | Město Planá nad Lužnicí | Revitalizace fary v Plané nad Lužnicí | ROP JZ | 8 142 |

SCLLD Společná Cesta Lužnicka – Lepší Domovina

| | | | | |
|--------------------|---|---|--------|--------|
| Planá nad Lužnicí | Město Planá nad Lužnicí | Systém separace a svozu využitelných odpadů, včetně BRKO | OP ŽP | 3 415 |
| Planá nad Lužnicí | Město Planá nad Lužnicí | Typový projekt - CzechPoint | IOP | 69 |
| Planá nad Lužnicí | ZŠ Planá nad Lužnicí | ICT nám pomáhají | OP VK | 1 736 |
| Planá nad Lužnicí | Technické služby Planá nad Lužnicí s.r.o. | Snížení imisní zátěže z dopravy ve městě Planá nad Lužnicí | OP ŽP | 2 769 |
| Planá nad Lužnicí | ZŠ Planá nad Lužnicí | Vzděláváme a rozvíjíme nadané žáky | OP VK | 3 268 |
| Turovec | Obec Turovec | Typový projekt - CzechPoint | IOP | 94 |
| Sezimovo Ústí | Město Sezimovo Ústí | Sběrný dvůr Sezimovo Ústí, Zahradní ulice | OP ŽP | 1 519 |
| Sezimovo Ústí | Město Sezimovo Ústí | Stavební úpravy ulice 9.května v SÚ | ROP JZ | 14 482 |
| Sezimovo Ústí | Město Sezimovo Ústí | Zlepšení tepelně technických vlastností budov ZŠ a MŠ 9.května 489, MŠ 9.května 600 | OP ŽP | 4 805 |
| Sezimovo Ústí | ZŠ a MŠ SÚ, 9.května 489 | Interaktivní škola | OP VK | 1 568 |
| Sezimovo Ústí | ZŠ SÚ, Švehlova 111 | Moderní škola | OP VK | 858 |
| Sezimovo Ústí | ZŠ a MŠ SÚ, 9.května 489 | Rozvoj škol a pedagogických pracovníků v souladu s jejich ŠVP | OP VK | 4 531 |
| Sezimovo Ústí | Správa města Sezimovo Ústí | Sběrný systém pro nakládání s BRO, sběrný dvůr na BRO SÚ | OP ŽP | 3 556 |
| Sezimovo Ústí | ZŠ SÚ, Školní nám. 628 | Vzdělání pro budoucnost | OP VK | 1 492 |
| Sezimovo Ústí | VOŠ, SŠ, COP Sezimovo Ústí | Do práce s novou kvalifikací | OP LZZ | 4 649 |
| Sezimovo Ústí | VOŠ, SŠ, COP Sezimovo Ústí | Inovace vzdělávacího programu vytvořením elektronických studijních opor | OPVK | 2 360 |
| Sezimovo Ústí | VOŠ, SŠ, COP Sezimovo Ústí | Podpora osob sociálně vyloučených na trhu práce | OP LZZ | 2 823 |
| Sezimovo Ústí | VOŠ, SŠ, COP Sezimovo Ústí | Rozvoj moderních technologií na COP | ROP JZ | 5 300 |
| Sezimovo Ústí | VOŠ, SŠ, COP Sezimovo Ústí | Vybudování informačně-vzdělávacího střediska v Jihočeském kraji | IOP | 21 024 |
| Sezimovo Ústí | VOŠ, SŠ, COP Sezimovo Ústí | Zvyšování motivace k technickému vzdělávání | OP VK | 7 028 |
| Chýnov | Město Chýnov | Rekonstrukce kulturního domu v Chýnově | ROP JZ | 4 016 |
| Chýnov | Město Chýnov | Sběrný dvůr a kompostárna město Chýnov | OP ŽP | 4 104 |
| Chýnov | Město Chýnov | Typový projekt - CzechPoint | IOP | 69 |
| Chýnov | ZŠ Chýnov | Vzdělávání pro život v Evropě | OP VK | 1 792 |
| Nová Ves u Chýnova | Obec Nová Ves u Chýnova | Svoz bioodpadu v Nové Vsi u Chýnova | OP ŽP | 705 |

SCLLD Společná Cesta Lužnicka – Lepší Domovina

| | | | | |
|--------------------------|------------------------------------|--|--------|-----------|
| Nová Ves u Chýnova | Obec Nová Ves u Chýnova | Typový projekt - CzechPoint | IOP | 94 |
| Ústrašice | Obec Ústrašice | Typový projekt - CzechPoint | IOP | 94 |
| Radimovice u Želče | Obec Radimovice u Želče | Energetické úspory budovy MŠ v obci Radimovice u Želče | OP ŽP | 1 610 |
| Radimovice u Želče | Obec Radimovice u Želče | Typový projekt - CzechPoint | IOP | 94 |
| Soukromé subjekty | | | | |
| Nová Ves u Chýnova | Jaroslav Bartáček | Kompostárna v Nové Vsi u Chýnova | OP ŽP | 1 644 |
| Nová Ves u Chýnova | ZD Nová Ves | Technologie na snížení emisí amoniaku ZD Nová Ves | OP ŽP | 1 210 |
| Chýnov | Golden Snack | Golden Snack - Rozvoj III. | OP PI | 9 500 |
| Chýnov | Chýnovská majetková s.r.o. | Snížení prašnosti ve městě Chýnov | OP ŽP | 2 273 |
| Chýnov | DŘEVOTVAR-ŘEMESLA a STAVBY, s.r.o. | Snížování energetické náročnosti výrobního areálu firmy Dřevotvar | OP PI | 8 500 |
| Chýnov | DŘEVOTVAR-ŘEMESLA a STAVBY, s.r.o. | Zefektivnění procesů společnosti DŘEVOTVAR-ŘEMESLA a STAVBY, s.r.o. využitím moderních informačních systémů | OP PI | 3 200 |
| Planá nad Lužnicí | C-Energy Bohemia s. r. o. | Ekologizace a obnova teplárny v Plané nad Lužnicí | OP ŽP | 1 249 748 |
| Planá nad Lužnicí | KOVO PLANÁ a.s. | Analýza procesů ve společnosti Kovo Planá | OP PI | 450 |
| Planá nad Lužnicí | KOVO PLANÁ a.s. | ICT Kovo Planá | OP PI | 13 500 |
| Planá nad Lužnicí | IMG BOHEMIA s.r.o. | ICT pro IMG Bohemia | OP PI | 1 900 |
| Planá nad Lužnicí | JK Machinery, s.r.o. | Inovace vybraných produktů, metod logistiky, distribuce, marketingu a řízení ve firmě JK Machinery s.r.o, za účelem zefektivnění tuz.a zahr.obch.aktivit | OP PI | 490 |
| Planá nad Lužnicí | REJ s.r.o. | Inovační výrobky a proces pekárenské firmy REJ s.r.o. | OP PI | 13 973 |
| Planá nad Lužnicí | ELK a.s. | Komplexní projekt vzdělávání zaměstnanců firmy ELK a.s. | OP LZZ | 2 988 |
| Planá nad Lužnicí | Pila Pasák a.s. | Modernizace strojního zařízení pily | OP PI | 40 000 |
| Planá nad Lužnicí | HCS Centrum s.r.o. | Modernizace technologického zázemí HCS CENTRUM s.r.o. | OP PI | 7 985 |
| Planá nad Lužnicí | Pila Pasák a.s. | Rekonstrukce a přístavba haly společnosti Pila Pasák a.s. | OP PI | 23 180 |
| Planá nad Lužnicí | KOVO PLANÁ a.s. | Rekonstrukce strojních dílen | OP PI | 93 937 |
| Planá nad Lužnicí | IMG BOHEMIA s.r.o. | Školící středisko IMG BOHEMIA | OP PI | 4 500 |
| Planá nad Lužnicí | REPROGEN, a.s. | Technologie na snížení emisí amoniaku REPROGEN, a.s. | OP ŽP | 2 219 |

SCLLD Společná Cesta Lužnicka – Lepší Domovina

| | | | | |
|-------------------|------------------------------|---|--------|--------|
| Planá nad Lužnicí | Unikov CZ s.r.o. | Unikov CZ s.r.o. odborné vzdělávání zaměstnanců | OP LZZ | 1 115 |
| Planá nad Lužnicí | Czech Industrial Park s.r.o. | Zateplení a modernizace vytápění objektů Czech Industrial Park s.r.o. | OP PI | 9 170 |
| Planá nad Lužnicí | PolyPLASTY s.r.o. | Zateplení a plynofikace průmyslové haly společnosti PolyPLASTY s.r.o. | OP PI | 12 000 |
| Planá nad Lužnicí | C-Energy Bohemia s. r. o. | Zvyšování kvalifikace zaměstnanců společnosti C-Energy Bohemia s.r.o. | OP LZZ | 3 460 |
| Turovec | František Lapáček | Zalisovaný spoj trubice a lamel výměníku tepla | OP PI | 397 |
| Sezimovo Ústí | KOVOSVIT MAS, a.s. | Centrum vývoje MVE | OP PI | 16 102 |
| Sezimovo Ústí | KOVOSVIT MAS, a.s. | Podpora technologie výroby nových Hi-tech strojů | OP PI | 96 000 |
| Sezimovo Ústí | STAVINVEST Tábor s.r.o. | Rekonstrukce hotelu MAS*** | ROP JZ | 12 443 |
| Sezimovo Ústí | VSP DATA a.s. | Rozvoj VSP DATA a.s. | OP LZZ | 4 761 |
| Sezimovo Ústí | KOVOSVIT MAS, a.s. | Zvýšení technologických možností tavnírní a slévárny | OP PI | 50 000 |

Zdroj: <http://www.risy.cz/cs/vyhledavace/projekty-eu>