

*STRATEGIE KOMUNITNĚ VEDENÉHO  
MÍSTNÍHO ROZVOJE 2014 - 2020  
MAS Mezi Hradý, z.s.p.o.*



*Místní akční skupina Mezi Hradý, z.s.p.o.*

## Obsah

<b>1</b>	<b>ZÁKLADNÍ INFORMACE O MAS</b> .....	<b>4</b>
1.1	IDENTIFIKACE MAS .....	4
1.2	ZÁKLADNÍ ÚDAJE O ÚZEMÍ MAS MEZI HRADY .....	4
1.3	ORGANIZACE A ZDROJE MAS .....	7
1.3.1	<i>Organizační struktura MAS a rozdělení odpovědnosti</i> .....	7
1.3.2	<i>Zdroje MAS pro činnosti spojené s realizací SCLLD</i> .....	9
1.4	HISTORIE MAS, ZKUŠENOSTI S ROZVOJE ÚZEMÍ.....	12
1.4.1	<i>Historie MAS</i> .....	12
1.4.2	<i>Zkušenosti a spolupráce</i> .....	15
<b>2</b>	<b>POPIS ZAPOJENÍ VEŘEJNOSTI ČLENŮ MÍSTNÍHO PARTNERSTVÍ</b> .....	<b>18</b>
2.1	ZAPOJENÍ PARTNERŮ DO PŘÍPRAVY SCLLD .....	18
2.1.1	<i>Předpoklad dalšího vývoje spolupráce</i> .....	18
2.2	VZTAH K VEŘEJNOSTI.....	19
2.2.1	<i>Aktivity vedoucí k zapojení obyvatel do MAS a její činnosti</i> .....	19
2.2.2	<i>Zjišťování potřeb místního obyvatelstva</i> .....	19
2.2.3	<i>Zajišťování informovanosti obyvatelstva o MAS a SCLLD</i> .....	19
2.2.4	<i>Otevřenost MAS</i> .....	19
<b>3</b>	<b>ADMINISTRATIVNÍ POSTUPY, VYHODNOCOVÁNÍ SCLLD</b> .....	<b>21</b>
3.1	REGISTRACE PROJEKTŮ .....	21
3.2	ZPŮSOB VÝBĚRU PROJEKTŮ V SCLLD.....	23
3.2.1	<i>Výběr projektů</i> .....	25
3.3	REALIZAČNÍ ČÁST.....	26
3.4	KONTROLA ČINNOSTI MAS .....	26
3.5	ARCHIVACE .....	26
3.6	MONITORING SCLLD.....	27
3.7	VYHODNOCENÍ SCLLD (EVALUACE), ODPOVĚDNOST ZA REALIZACI SCLLD .....	27
<b>4</b>	<b>ANALYTICKÁ ČÁST</b> .....	<b>28</b>
4.1	CHARAKTERISTIKA ÚZEMÍ .....	28
4.2	OBYVATELSTVO .....	29
4.2.1	<i>Počet obyvatel</i> .....	29
4.2.2	<i>Pohyb obyvatel</i> .....	32
4.2.3	<i>Obyvatelstvo podle věku</i> .....	34
4.3	TECHNICKÁ INFRASTRUKTURA .....	38
4.3.1	<i>Vodovod</i> .....	39

4.3.2	<i>Plynovod</i> .....	39
4.3.3	<i>Kanalizace</i> .....	39
4.4	DOPRAVA .....	41
4.4.1	<i>Silniční síť</i> .....	41
4.4.2	<i>Veřejná doprava</i> .....	42
4.4.3	<i>Ostatní druhy dopravy</i> .....	46
4.5	VYBAVENOST OBCÍ A SLUŽBY .....	47
4.5.1	<i>Zdravotnictví</i> .....	47
4.5.2	<i>Sociální služby</i> .....	47
4.5.3	<i>Ostatní služby</i> .....	47
4.6	BYDLENÍ.....	49
4.7	ŽIVOTNÍ PROSTŘEDÍ.....	51
4.7.1	<i>Nakládání s odpady</i> .....	52
4.7.2	<i>Ochrana ovzduší</i> .....	52
4.7.3	<i>Ochrana vod</i> .....	53
4.7.4	<i>Ochrana půdy</i> .....	53
4.8	ŽIVOT V OBCÍCH .....	61
4.8.1	<i>Sportovní vybavenost</i> .....	61
4.8.2	<i>Kultura</i> .....	63
4.8.3	<i>Společenský život v obcích</i> .....	64
4.9	EKONOMIKA .....	68
4.9.1	<i>Nezaměstnanost</i> .....	68
4.9.2	<i>Odvětvová struktura</i> .....	70
4.9.3	<i>Velikost podniků</i> .....	74
4.10	VZDĚLÁVÁNÍ A ŠKOLSTVÍ .....	77
4.11	ŘÍZENÍ OBCÍ, INFORMOVANOST, SPOLUPRÁCE.....	78
4.11.1	<i>Řízení obcí</i> .....	78
4.11.2	<i>Spolupráce</i> .....	79
4.11.3	<i>Informovanost</i> .....	79
4.12	BEZPEČNOST OBYVATELSTVA.....	81
4.13	CESTOVNÍ RUCH.....	82
4.14	ZDROJE ÚZEMÍ .....	87
4.14.1	<i>Lidské zdroje</i> .....	87
4.14.2	<i>Finanční zdroje</i> .....	87
4.14.3	<i>Hospodářské zdroje</i> .....	87
4.15	SWOT ANALÝZA CELKOVÁ .....	89

4.16	SWOT ANALÝZY KLÍČOVÝCH OBLASTÍ .....	90
4.16.1	Řízení a ekonomika.....	90
4.16.2	Obyvatelstvo .....	92
4.16.3	Veřejný prostor.....	93
<b>5</b>	<b>STRATEGICKÁ ČÁST .....</b>	<b>94</b>
5.1	DEFINOVÁNÍ MISE.....	94
5.2	VIZE ROZVOJE ÚZEMÍ.....	95
5.3	STRATEGICKÉ CÍLE .....	95
5.4	SPECIFICKÉ CÍLE A OPATŘENÍ .....	97
5.4.1	Klíčová oblast 1: Řízení a ekonomika .....	97
5.4.2	Klíčová oblast 2: Obyvatelstvo.....	99
5.4.3	Klíčová oblast 3: Veřejný prostor .....	101
5.5	ZMAPOVÁNÍ STRATEGIÍ A DALŠÍCH DOKUMENTŮ, KTERÉ MAJÍ VLIV NA ROZVOJ REGIONU .....	103
5.5.1	Nadnárodní úroveň .....	103
5.5.2	Národní úroveň .....	104
5.5.3	Regionální úroveň .....	106
5.6	MĚŘITELNÉ INDIKÁTORY .....	108
5.7	FINANČNÍ PLÁN A ČASOVÝ HARMONOGRAM.....	115
5.7.1	Zdroje financování rozvojových aktivit na úrovni EU.....	115
5.7.2	Pravidla spolufinancování ESIF v období 2014 – 2020.....	117
5.7.3	Pravidla spolufinancování podle typu příjemců a jejich činností .....	118
5.8	INTEGRAČNÍ PRVKY ROZVOJE ÚZEMÍ .....	122
5.9	INOVATIVNÍ PRVKY ROZVOJE ÚZEMÍ.....	122
<b>6</b>	<b>SEZNAMY TABULEK, OBRÁZKŮ A GRAFŮ.....</b>	<b>124</b>
6.1	SEZNAM TABULEK .....	124
6.2	OBRÁZKY .....	125
6.3	GRAFY .....	126

## 1 Základní informace o MAS

### 1.1 Identifikace MAS

Přesný název MAS:	<b>Mezi Hrady, z.s.p.o.</b>
Sídlo MAS:	Železná
Adresa:	Železná 28, 266 01 Železná
Právní forma MAS:	Zájmové sdružení právnických osob
IČ:	01383892
Statutární zástupce:	Iva Kinclová, MAS,
Hlavní kontaktní osoba:	Ing. Martin Kouba, Manažer MAS
Kraj:	Středočeský
Okres:	Beroun
Region NUTS II:	Střední Čechy

### 1.2 Základní údaje o území MAS Mezi Hrady

Administrativní příslušnost MAS je od 5.2.2013 NUTS II Střední Čechy. Celé území přísluší k okresům Beroun, Kladno a Praha- západ a obcím s rozšířenou působností Beroun, Hořovice, Černošice a Kladno.

Obrázek 1 Mapa území MAS Mezi Hrady



MAS Mezi Hrady představuje rozsáhlé území, náležející téměř celé do Chráněné krajinné oblasti Křivoklátsko. Jde o pruh území, vedoucí ve směru od Prahy směrem na jihozápad, jehož ohraničení je velmi členité.

Katastrální území obcí na sebe navazují, tudíž je MAS prostorově integrovaným územním celkem, který leží v CHKO Křivoklátsko podél jeho východní a jihovýchodní hranice. Na severu a severozápadě tvoří přirozenou hranici území tok Berounky.

Vzájemná komunikační propojenost obcí je ztížena kopcovitým terénem s důsledky v relativní izolovanosti jednotlivých skupin obcí.

Tabulka 1 Seznam členů MAS

Veřejný sektor	Neziskové organizace	Soukromý sektor
Broumy	Občanské sdružení Pohoda	Vrba-elektro s.r.o., Trubín
Březová	TJ Sokol Nižbor	ART elektro spol. s r.o.
Bzová	TJ Sokol Hudlice	Jaroslav Fleišer
Červený Újezd	FK Stejstav Hýskov	Alexandra Pavlišová
Hředle	Sbor dobrovolných hasičů Broumy	Ivana Ledvinová
Hudlice	Občanské sdružení Trubín	Jaroslav Stluka
Hýskov	TJ Sokol Kublov	Markéta Kinclová
Chrusterice	Občanské sdružení Náš Domov	Tomáš Chalupa
Chyňava	Sbor dobrovolných hasičů Železná	Miloš Netopilník
Kublov	Občanské sdružení rybářů	Jiří Vávra
Nenačovice	Římskokatolická farnost Beroun	TILIA v.o.s.
Nižbor	Přátelé Podkozí, o.s.	ak. Malíř Lukáš Bradáček
Nový Jáchymov	Římskokatolická farnost Úhonice	MGA Erika Bradáčková-Plicková
Otročiněves	Rodinné centrum Nižbor	OBSO, spol. s r.o.
Ptice		Pavel Havránek
Svárov		
Svatá		
Svazek obcí mikroregionu Hudlicko		
Točnick		
Trubín		

Trubská		
Úhonice		
Vráž		
Základní škola Nový Jáchymov		
Železná		

## 1.3 Organizace a zdroje MAS

### 1.3.1 Organizační struktura MAS a rozdělení odpovědnosti

MAS Mezi Hrady jako zájmové sdružení právnických osob vychází z požadavků Občanského zákoníku, zákon č. 40/1964 Sb. §20 odst.f ve znění pozdějších předpisů o zájmových sdružení právnických osob a navíc vytváří instituce, které jsou přípustné a vyhovují potřebám metody Komunitně vedeného místního rozvoje (CLLD). Mezi orgány MAS Mezi Hrady patří: Valná hromada, Programový výbor, Výběrová komise, Kontrolní komise, Ředitel (manažer).

### Úloha a odpovědnost jednotlivých orgánů MAS Mezi Hrady

#### **Valná hromada**

Je nejvyšším orgánem sdružení, schází se nejméně 1× ročně a dále tehdy, požádá-li o to kterýkoliv člen sdružení. Každý člen jmenuje jednoho zástupce na valnou hromadu, kterého může kdykoliv odvolat. Valná hromada je usnášeníschopná při nadpoloviční účasti jejích členů, přičemž z přítomných členů nesmí být více než 50 % zástupců subjektů z veřejné sféry. Valná hromada rozhoduje prostou většinou hlasů všech přítomných členů. Každý člen má jeden hlas.

Zasedání valné hromady se dále účastní členové programového výboru, a to bez hlasovacího práva (pokud nezastupují zároveň člena ve valné hromadě). Hlavními pravomocemi a úkoly valné hromady jsou zejména:

- a) rozhodovat o změně stanov sdružení vlastním rozhodnutím nebo na návrh člena nebo orgánu sdružení,
- b) schvalovat výroční zprávu o činnosti sdružení,
- c) schvalovat roční účetní závěrku sdružení,
- d) schvalovat rozpočet sdružení,
- e) v případě potřeby jmenovat a odvolávat auditora závěrečného účtu,



- f) brát na vědomí zprávy programového výboru, výběrové komise a kontrolní komise
- g) schvalovat rozvojovou strategii regionu Mezi Hradý a její změny,
- h) stanovovat výši a termín splatnosti ročních členských příspěvků,
- i) volit předsedu, místopředsedu a další členy programového výboru sdružení vždy na období 3 let,
- j) rozhodovat o zrušení sdružení nebo o vstupu sdružení do další právnické osoby,
- k) volit členy výběrové komise,
- l) volit členy kontrolní komise,
- m) rozhodovat o vstupu nových členů.

### **Programový výbor**

Je výkonným a statutárním orgánem sdružení a orgánem pro přípravu Strategie komunitně vedeného místního rozvoje a dozor nad jeho realizací. Členy programového výboru volí valná hromada.

Předseda a místopředseda programového výboru zastupují sdružení navenek a jednají jménem sdružení dle stanov sdružení, usnesení valné hromady a programového výboru. Podepisování za sdružení se děje jedním z následujících dvou způsobů:

- a) k názvu sdružení připojí svůj podpis předseda programového výboru,
- b) k názvu sdružení připojí svůj podpis místopředseda programového výboru spolu s jedním dalším členem programového výboru.

Ke splnění některých úkolů nebo k zajištění dlouhodobé specializované činnosti může programový výbor zřizovat odborné pracovní skupiny.

Programový výbor jmenuje ředitele, stanovuje mu plat a plní vůči němu zaměstnavatelské funkce vyplývající z pracovně právních předpisů.

### **Členové programového výboru**

Iva Kinclová – předsedkyně programového výboru

Kateřina Zusková – místopředsedkyně programového výboru

Petr Vlasák – člen programového výboru

Václav Valenta – členka programového výboru

Luděk Vavřina – člen programového výboru

### **Výběrová komise**

Je zvláštním orgánem sdružení. Tato komise zabezpečuje vyhodnocení a výběr projektů v Mezi Hradý v rámci metody CLLD nebo v dalších aktivitách rozvoje venkova.

Členy výběrové komise navrhují členové valné hromady. Počet členů a složení výběrové komise je schvalováno valnou hromadou. Výběrová komise ze svých řad volí předsedu komise. Každý člen výběrové komise je povinen podepsat čestné prohlášení o nezájatosti, nestrannosti a dodržování zásad strategie CLLD na principech partnerství podnikatelské a neziskové sféry s veřejnou správou.

Jednání výběrové komise se účastní bez hlasovacího práva zaměstnanci MAS, kteří technicky a organizačně zabezpečují jednání.

Výběrová komise předkládá zprávy z jednání po ukončení každého výběrového kola předsedovi programového výboru k dalšímu řízení.

Je vybírána z členů MAS se zastoupením obcí, podnikatelské sféry a neziskové organizace. Je dbáno na to, aby veřejný sektor byl zastoupen méně než 50 %. Výběrová komise je nejméně pětičlenná. Členové jsou voleni a dochází zde k rotaci každé 3 roky. Vyjma Tréninkové výzvy.

### **Kontrolní komise**

Kontrolní komise je volena valnou hromadou a má minimálně 3 členy. Jejimi členy nemohou být členové programového výboru ani zaměstnanci MAS.

Kontrolní komise kontroluje zejména:

- a) dodržování stanov a vnitřních předpisů MAS,
- b) účelné hospodaření MAS.

Kontrolní komise předkládá 1x ročně svoji zprávu valné hromadě.

### Členové kontrolní komise

Robert Strnádek – předseda kontrolní komise

Ivana Ledvinová – členka kontrolní komise

JUDr. Josef Matějka – člen kontrolní komise

### 1.3.2 Zdroje MAS pro činnosti spojené s realizací SCLLD

#### Lidské zdroje MAS Mezi Hradý

##### **Manažer**

Nese odpovědnost za výkon delegovaných řídicích a administrativních činností místní akční skupiny, za sledování věcného a finančního plnění a vykazování akcí realizovaných nebo monitorovaných místní akční skupinou. Je odpovědný za součinnost zaměstnanců, za

naplňování smluv s jednotlivými partnery společnosti. Dále je zodpovědný za chod administrativy.

#### *Náplň pracovní činnosti:*

- prezentace a mediální zviditelnění navenek i uvnitř v regionu MAS
- spolupráce s okolím, zajištění komunikace se spolupracujícími subjekty v MAS i mimo ni
- koordinace aktivit v regionu
- zajištění poradenství
- zajištění vzdělávání, zajištění spolupráce a přílivu nových informací – organizace seminářů
- koordinace informačního centra a kanceláře
- tvorba a zpracování projektů
- zajištění spolupráce s Krajským úřadem Středočeského kraje, NS MAS ČR, ministerstvy
- zajištění zásobníku projektů
- komplexní přehled o dění v regionu
- fungování webu Mezi Hradý
- zveřejňování aktuálních informací, publikace informací
- elektronická komunikace
- přehled o stavu financování, zpracovávání dílčích i závěrečných zpráv
- zajištění veškeré administrativní činnosti pro místní akční skupinu

#### **Personální obsazení:**

##### Manažer:

Jméno a příjmení: Ing. Martin Kouba  
Datum narození: 25.5.1978  
Bydliště: Příčná 476, 261 01 Příbram  
Tel.: +420 777 579 483  
E-mail: mezihrady@seznam.cz

##### Asistentka manažera:

Jméno a příjmení: Lucie Landová  
Datum narození: 15.5.1992  
Bydliště: Otročiněves 116, 267 03 Hudlice

#### **Účetní jednotka**

Účetnictví zajišťuje smluvně Andrea Belfínová.

## **System vzdělávání členů MAS Mezi Hradý**

Členové MAS se pravidelně účastní školení a seminářů pořádaných Ministerstvem zemědělství, Krajským úřadem Středočeského kraje a dalších institucí. Sami jsme také pořadatelé seminářů a školení a lektori z výše uvedených institucí jezdí k nám. Ke vzdělávání členů MAS jsou využívány školící prostory partnerů MAS - obcí. Na pravidelných setkáních členů MAS jsou sdělovány a vysvětlovány nové informace o možnostech čerpání finančních prostředků z dotačních programů.

### **Schopnost komunikace v cizích jazycích**

Anglický jazyk

Německý jazyk

Ruský jazyk

## **Technické prostředky**

### **Provozní podmínky:**

MAS Mezi Hradý sídlí v budově čp. 38 v obci Železná, kterou má pronajatou od Obecního úřadu Železná. MAS má ke své činnosti k dispozici 1 kancelář, zbytek budovy slouží pro činnost Obecního úřadu Železná

Manažer MAS využívá k pracovním účelům MAS vlastní soukromé vozidlo.

### **Technické vybavení:**

Kancelář je vybavena kancelářským nábytkem a počítačovou technikou. Jedná se o jednu počítačovou sestavu s tiskárnou.

### **Počítačové a programové vybavení:**

1x Windows 7

1x Microsoft Office 2010

1x NERO Burning

1x Microsoft Outlook

1x Microsoft Explorer

### Způsoby a možnosti informování členů MAS a obyvatelstva

MAS Mezi Hrady má vlastní internetové stránky – [www.mezihrady.cz](http://www.mezihrady.cz) a také profil na sociální síti facebook.

Na internetových stránkách členů MAS Mezi Hrady (obce a členové) je odkaz na tyto webové stránky.

Další možností získávání informací jsou obecní noviny v jednotlivých obcích a v regionálním tisku (Berounský deník).

### Finanční prostředky MAS Mezi Hrady

#### **Zajištění předfinancování činnosti MAS při realizaci SCLLD:**

- bankovní úvěr od České spořitelny, a.s.

Dalším zdrojem finančních prostředků na činnost MAS je poskytování dotací od Středočeského kraje.

## 1.4 Historie MAS, zkušenosti s rozvoje území

### 1.4.1 Historie MAS

Spolupráce mezi obcemi, podnikateli a aktivní veřejností se datuje od roku 1996, kdy vzniklo Regionální sdružení Křivoklátska. Toto sdružení bylo iniciátorem spolupráce v tomto regionu. Postupně se do spolupráce zapojovali další obce, podnikatelé a neziskové organizace. V roce 1997 vznikla Škola obnovy křivoklátského venkova, která sloužila ke vzdělávání zástupců samospráv a široké veřejnosti. Semináře a přednášky sloužili především k získání informací o nových možnostech spolupráce, získávání dotací a pojmů o EU (LEADER, SAPARD, PHARE apod.). Příímým předchůdcem současné MAS byl Mikroregion Hudlice, který vznikl jako zájmové sdružení právnických osob pod číslem ZS-9/1999 dne 21.7.1999. Registrace tohoto subjektu nabyla právní moci dne 6.8.1999 na základě rozhodnutí Okresního úřadu Beroun, referátu vnitřních věcí, č.j. 895/1999/VV-ZS-9 ze dne 4.8.1999. Zakládajícími členy tohoto sdružení byly obce Hudlice, Otročiněves, Broumy, Hředle, Kublov, Nižbor, Nový Jáchymov, Svatá, Železná a Hýskov.



Obrázek 2 Setkání členů Mikroregionu Hudlicko

Dne 15.10.2001 toto zájmové sdružení právnických osob splnilo veškeré podmínky dané ustanovením § 50 a 51 zákona č. 128/2000 Sb., o obcích a bylo přetransformováno ve smyslu

§ 46, odst. 2, písm. b) téhož zákona na DOBROVOLNÝ SVAZEK OBCÍ MIKROREGIONU HUDLICE (viz. rozhodnutí OkÚ, referátu vnitřních věcí, č.j. 2052/2001/VV, ze dne 17.10.2001). V roce 2003 byl upraven název na mikroregion Hudlicko. Tento svazek 12 obcí má sídlo v Hudlicích 355, 267 03. Jeho členy jsou v současné době následující obce okresu Beroun: Hudlice, Otročiněves, Broumy, Hředle, Kublov, Nižbor, Nový Jáchymov, Svatá, Železná, Hýskov, Trubín a Trubská. Obec Trubín přistoupila ke svazku obcí dnem 30.1.2003, obec Trubská pak 6.3.2003. Svazek obcí byl založen na dobu neurčitou a předmětem jeho činnosti jsou, dle dosud platných stanov svazku ze dne 30. 1. 2003, následující činnosti:

- úkoly v oblasti cestovního ruchu, kultury, sociální péče a školství,
- zajištění příprav a realizace rozvoje mikroregionu v souladu s regionální politikou ČR,
- zajištění spolupráce s regionálními, národními a nadnárodními orgány a institucemi,
- zabezpečování péče o veřejnou zeleň, odpadové hospodářství, zásobování vodou, odvádění a čištění odpadních vod,
- zavádění, rozšiřování a zdokonalování inženýrských sítí a ekologicky vhodnějších zdrojů tepelné energie,
- zajišťování dostatečné dopravní obslužnosti daného území,
- propagace podnikání v mikroregionu,
- koordinace významných investičních akcí v zájmovém území,
- propagace svazku a jeho zájmového území a získávání finančních prostředků pro rozvoj tohoto území,
- zajišťování a vedení předepsané písemné, výkresové, technické a jiné agendy jednotlivých společných akcí.

Nejdůležitějším důvodem pro založení mikroregionu byla snaha o společné, komplexní a ekonomicky výhodné řešení problémů, kterými jsou zatíženy všechny obce mikroregionu a které byly podrobně popsány v rozvojové strategii mikroregionu.

Důležitým impulsem vzniku mikroregionu Hudlicko bylo spuštění programu předvstupní pomoci EU kandidátským zemím SAPARD v roce 2002, jehož cílem byl komplexní rozvoj zemědělství a venkova a z jehož prostředků mikroregion mohl čerpat finanční podporu na svůj rozvoj. Spuštění tohoto programu bylo rovněž příležitostí naučit se veškerým administrativním krokům pro budoucí využití prostředků ze strukturálních fondů po vstupu ČR do Evropské unie. Tyto cíle byly beze zbytku naplněny a mikroregion získal z programu SAPARD finanční podporu na svůj rozvoj ve výši 4,2 mil. Kč. Svou roli rovněž sehrála podpora mikroregionů ze strany Ministerstva pro místní rozvoj v rámci Programu rozvoje venkova – dotačního titulu 7. V rámci Společného regionálního operačního programu mikroregion Hudlicko dokončil projekt realizovaný a z větší části financovaný z fondu Evropské Unie prostřednictvím programu SROP.

Rozvoj mikroregionu, vytyčený v původní verzi rozvojové strategie, byl do značné míry limitován prioritami a opatřeními vytyčenými Plánem rozvoje zemědělství a venkova ČR na období 2000 – 2006 (programový dokument programu SAPARD). Aktualizovaná verze

rozvojové strategie z roku 2003 vycházela z možností daných programovými dokumenty České republiky pro čerpání ze strukturálních fondů, které v době aktualizace rozvojové strategie byly k dispozici.

Vlastní transformace svazku na MAS započala koncem roku 2012. Proběhla jednání se zastupiteli obce Chyňava o poskytnutí území pro novou MAS. Oslovili se zástupci organizací a podnikatelů. První zasedání MAS proběhlo 22.1.2013, na tomto zasedání byl přijat název MAS Mezi Hrady, odsouhlaseny stanovy a statut MAS a orgány MAS.

- **Datum vzniku:** 5.2.2013 (registrace v rejstříku Zájmových sdružení právnických osob vedených pod KÚ Středočeského kraje).



**Tabulka 2 Seznam zakladatelů MAS Mezi Hrady**

<b>MAS Mezi Hrady</b>			
<b>ZAKLADATELÉ MAS Mezi Hrady</b>			
<b>Sektor</b>	<b>Jméno</b>	<b>Adresa</b>	<b>IČ/RČ</b>
veřejný	Svazek obcí Mikroregionu Hudlicko	Železná 28, 266 01	70131180
neziskový	Občanské sdružení Pohoda	Nový Jáchymov 31, 267 03	70896364
neziskový	TJ Sokol Nižbor	Nižbor 86, 267 05	14799537
neziskový	TJ Sokol Hudlice	Jungmannova 246, 267 03 Hudlice	47560142
neziskový	FK Stejstav Hýskov	Sportovců 323, 267 05 Hýskov	47515431
neziskový	Sbor dobrovolných hasičů Broumy	K Lukárně 245, 267 42 Broumy	47560592
neziskový	Občanské sdružení Trubín	Trubín 41, 267 01	22743049
neziskový	TJ Sokol Kublov	Kublov 49, 267 41	47513721
soukromý	Vrba-elektro s.r.o.	Trubín 97, 267 01	27879402
soukromý	ART elektro spol. s.r.o.	Trubská 56, 266 01	26423332

### **1.4.2 Zkušenosti a spolupráce**

#### **Zkušenosti**

Členové MAS mají zkušenosti s programem LEADER ČR, v rámci kterého bylo území původního mikroregionu Hudlicko začleněno do území MAS Mezi Hrady.

MAS Mezi Hrady získala v roce 2004 finanční prostředky z programu LEADER na realizaci rozvojové strategie Mezi Hrady 2004. Díky tomu byly podpořeny čtyři projekty (Rekonstrukce



stájí jezdeckých koní, Polonesený obracecí pluh, Informační centrum Střední Povltaví, Operativní počítačové propojení mikroregionů).

Řada partnerů (obcí) má zkušenosti s OPŽP, PRV, ROP, SROP, SAPARD a s národními programy MZE, MMR a dotačními programy Středočeského kraje.

## Spolupráce

### **Národní spolupráce a spolupráce v rámci vytváření sítí místních partnerství**

MAS Mezi Hrady spolupracuje od roku 2013 s MAS Rakovnicko. Ta to spolupráce je zaměřena především na konzultaci při realizaci SPL MAS Mezi Hrady, ale také obě MAS budou realizovat společný projekt **Křivoklátsko. Nové a tradiční**.

MAS Mezi Hrady je partnerem mnoha dalších projektů členů MAS.

### **Mezinárodní spolupráce**

Mezinárodní spolupráce byla započata v roce 2004, ještě pod hlavičkou MAS Mezi Hrady, kdy se organizovala Mezinárodní konference o rozvoji venkova ve spolupráci s AICCRE Lombardie (Itálie). Na základě této konference započalo i další partnerství s bavorským regionem Luhe-Wildenau.

Na tuto spolupráci navazovala v roce 2013 spolupráce s regionem „Das plus der Oberpfalz“, který leží centrálně v srdci Evropy ve spolkovém státu Bavorsko.

První návštěva představitelů bavorského regionu v MAS Mezi Hrady se uskutečnila v dubnu 2013. Plánovaná návštěva představitelů MAS Mezi Hrady „Das plus der Oberpfalz“ proběhla v říjnu 2013.

*Obrázek 3 Setkání se zástupci regionu Luhe-Wildenau*



Snahou MAS v období 2007 – 2013 bylo šířit metodu LEADER i do nečlenských zemí EU. Proto navázala spolupráci s městem Vyškovo v Zakarpatské oblasti Ukrajiny. Cílem této spolupráce je pomoci samosprávám a neziskovým organizacím při tvorbě jejich rozvojových programů.

## 2 Popis zapojení veřejnosti členů místního partnerství

### 2.1 Zapojení partnerů do přípravy SCLLD

Příprava SCLLD bude vycházet z ISÚ, na jejichž přípravě se podíleli všichni partneři MAS v území, což jsou obce, neziskové organizace, podnikatelé a samostatní občané, kteří mají zájem o prosperitu regionu spadající pod MAS Mezi Hradý. Zpracování vlastního návrhu SCLLD je rovněž kolektivním dílem, vznikl při využití ISÚ a hlavním navrhovatelem byl tvůrčí tým MAS.

Při tvorbě SCLLD budou vytvořeny pracovní a zájmové skupiny z řad obcí, podnikatelů, neziskových organizací a aktivních občanů vztahující se k jednotlivým problematikám rozvoje regionu. Tyto skupiny budou sloužit ke konfrontaci námětů a nápadů vznikajících ze širokého konsensu všech subjektů působících v regionu. Na vlastní tvorbu SCLLD byl vytvořen pracovní tým složený ze zaměstnanců MAS, manažera MAS a Programového výboru MAS a dalších aktivních občanů regionu.

Na přípravě SCLLD spolupracovali rovněž významní partneři MAS, zejména představitelé mikroregionu Hudlicko, partnerské MAS Rakovnicko a zakládající členové MAS.

Schůzky pracovního týmu realizaci SCLLD, složeného ze členů programového výboru, vedoucích pracovních skupin a aktivních členů MAS se budou konat pravidelně každých čtrnáct dní. Tyto pracovní schůzky budou přístupné všem členům MAS, kteří budou s postupem prací osobně seznamováni a jejich podněty budou dále konzultovány a zapracovány do celkové SCLLD. Dílčí části dokumentu budou rovněž zasílány elektronickou poštou k připomínkování všem členům MAS a odborné veřejnosti.

#### 2.1.1 Předpoklad dalšího vývoje spolupráce

MAS jako zastřešující organizace spolupráce subjektů z různých oborů má již dnes v regionu své nezastupitelné místo. Je důležitým partnerem významných subjektů a provozuje poradenskou činnost pro obce, podnikatele i veřejnost. Napomáhá tím při koordinaci a hledání finančních prostředků pro projektové záměry v oblasti. Také do budoucna budou pravidelně svolávány schůzky pracovních skupin různého zaměření (zemědělství, cestovní ruch, životní prostředí, ekonomika, lidské zdroje, infrastruktura a podobně). Budou organizovány vzdělávací semináře s cílem navázání ještě užší spolupráce s obcemi, mikroregiony a partnerskými neziskovými organizacemi. Plánovaná je rovněž průběžná aktualizace následné SCLLD, zejména formou veřejných projednávání a výzev ke spolupráci a začlenění aktuálních potřeb regionu.

## 2.2 Vztah k veřejnosti

### 2.2.1 Aktivity vedoucí k zapojení obyvatel do MAS a její činnosti

K prvnímu zapojení obyvatelstva do činnosti MAS došlo při tvorbě jednotlivých strategických plánů rozvoje mikroregionu, kdy byly vytvořeny pracovní skupiny z řad aktivních obyvatel (tvorba dotazníků na jednotlivých obcích pod vedením manažera MAS), které se vyjadřovaly k jednotlivým potřebám regionu. Taktéž při přípravě SCLLD hráli občané hlavní roli. Byli dotazováni formou dotazníku a tím se prakticky podíleli na tvorbě Strategie komunitně vedeného místního rozvoje MAS. Občané se také vyjadřovali ke klíčovým dokumentům (přípravě SCLLD) při veřejných projednáváních na jednotlivých zastupitelstvech obcí.

### 2.2.2 Zjišťování potřeb místního obyvatelstva

Mapování potřeb regionu probíhalo formou spolupráce se zastupitelstvy jednotlivých obcí (ankety, dotazníková šetření, přímá návštěva starosty) především v době rozpracovanosti analytické části, která sloužila jako podklad pro zpracování SCLLD. Významným zdrojem informací byla databáze anketních odpovědí při tvorbě komunitního plánu.

### 2.2.3 Zajišťování informovanosti obyvatelstva o MAS a SCLLD

MAS Mezi Hrady se již od svého založení snaží informovat veřejnost o své činnosti prostřednictvím jednotlivých obecních novin, elektronicky prostřednictvím webových stránek, dále prostřednictvím seminářů a na kulturních, společenských a sportovních akcích. Snahou a cílem je dostatečná informovanost a zapojení veřejnosti do práce MAS. Ucelená SCLLD bude k nahlédnutí v každé obci, ve které MAS Mezi Hrady působí. Obyvatelé jsou také průběžně informováni o činnosti MAS prostřednictvím jednotlivých starostů na veřejných zasedání zastupitelstev obcí. V případě získání podpory na realizaci Strategie komunitně vedeného místního rozvoje MAS začne vydávat svůj informační bulletin, ve kterém bude průběžně informovat o činnosti MAS, jednotlivých výzvách a představovat úspěšné projekty. Tento bulletin bude distribuován do všech partnerských organizací, kde bude k dispozici občanům členských obcí MAS.

### 2.2.4 Otevřenost MAS

Obecně prospěšná společnost MAS Mezi Hrady je zcela otevřenou společností všem občanům, kteří žijí nebo mají na tomto území své registrované aktivity. Sami mají zájem pracovat na SCLLD nebo toto chtějí alespoň podporovat. Do MAS Mezi Hrady mohou tedy vstoupit lidé, kteří jsou ochotni pro své okolí, ale i pro svoji obec obětovat svůj volný čas podílet se na aktivitách MAS. Mezi Hrady je otevřeno i všem podnikatelům, kteří mají zájem rozvíjet své podnikání a podílet se na životě na venkově. Členy MAS se také mohou stát všechny nestátní neziskové organizace a zájmová sdružení, občané a podnikatelé.

Vstup do MAS Mezi Hrady je možný na základě smlouvy o spolupráci na realizaci programu SCLLD.

## 3 Administrativní postupy, vyhodnocování SCLLD

### 3.1 Registrace projektů

#### **Propagace SCLLD v území MAS Mezi Hrady, z.s.p.o.**

V rámci informační kampaně v regionu MAS Mezi Hrady bude rozesílán informační leták distribuovaný nejen partnerům a členům MAS, ale také na všechny obecní úřady, neziskovým organizacím a podnikatelům. V rámci tohoto letáku budou čtenáři informováni o náplni strategie a možnostech spolupráce na SCLLD. Dalším zdrojem informací o strategii jsou webové stránky MAS ([www.mezihrady.cz](http://www.mezihrady.cz)) a profil na sociální síti facebook. Samozřejmostí je spolupráce s místními (obecními) novinami a také s regionálními deníky, např. Berounský deník, jejichž prostřednictvím informujeme o činnosti v rámci MAS.

Při získání případné dotace z SCLLD pro MAS Mezi Hrady budou informováni jednotliví členové MAS a následně pak bude provedeno školení (kulaté stoly) na jednotlivé výzvy daných ministerstev s jednotlivými subjekty (podnikatelé, obce, neziskové organizace, fyzické osoby).

#### **Postup a časový plán při vyhlášení příjmu žádostí**

MAS Mezi Hrady předá každou VÝZVU ke schválení na dané ministerstvo, u kterého bude možnost čerpat určitou výzvu. Vyhlášení příjmu žádostí bude uskutečněno zveřejněním VÝZVY v místních (obecních) novinách a prostřednictvím pravidelných informací e-mailovou poštou a na webových stránkách [www.mezihrady.cz](http://www.mezihrady.cz). Jednotlivé partnerské svazky obcí a obce dostanou k dispozici vzor výzvy k vyvěšení na úředních deskách.

## Časový plán pro vyhlášení příjmu žádostí

Postup	Termíny
vyhlášení 1. kola výzvy	do 21 dnů po oznámení o přijetí do programu SCLLD
ukončení výzvy	do 57 dnů od vyhlášení výzvy
předběžná kontrola žádosti a výzva k doplnění	5 pracovních dnů
administrativní kontrola žádosti	5 pracovních dnů
další administrativní kontrola a doplnění	5 pracovních dnů
hodnocení přijatelnosti žadatele a projektu	10 pracovních dnů
bodování projektů, výběr projektů	1 pracovní den
schválení výběru projektů	8 pracovních dnů
vyrozumění předkladatele projektu	1 pracovní den
Celkem	12 (+3) týdnů

## Informovanost konečných příjemců

Příjemce, který již u MAS předložil svůj projektový záměr, bude informován přímo elektronickou nebo klasickou poštou. Ostatní příjemci budou informováni prostřednictvím inzerce výzvy v místních (obecních) novinách a denním regionálním tisku a na [www.mezihrady.cz](http://www.mezihrady.cz).

## Školení předkladatelů projektů

Pro konečné žadatele bude vždy uspořádán jeden seminář, k jednotlivým výzvám, na kterém budou seznámeni se základními požadavky a specifiky předkládání projektů. Pro řešení konkrétních dotazů či problémů při předkládání žádostí budou stanoveny konzultační dny, při kterých bude k dispozici jak manažer společnosti, tak úřad manažera.

## Administrativní postupy příjmu a registrace projektů

Žadatelé budou v řádném termínu dle specifikace ve Výzvě předkládat žádost včetně povinných příloh. Při registraci žádosti bude zpracován protokol, do kterého bude mimo jiné

zaznamenán datum a čas příjmu žádostí a evidenční číslo žádosti. V protokolu bude zaznamenán seznam dodaných a nedodaných povinných a nepovinných příloh.

### **Administrativní kontrola projektů**

První kontrola žádosti bude provedeno z hlediska administrativní úplnosti žádosti, platnosti všech potvrzení, dat na ověřených kopiích a na výpisech z rejstříků tak, aby splňovaly požadavky na základě kontrolního listu. Administrativní neúplnost či pochybení je důvodem pro vyřazení žádosti z dalšího hodnocení. Všechny úplné žádosti budou postoupeny k ohodnocení výběrovou komisí.

V případě, že MAS dojde při administrativní kontrole žádosti, projektu a příloh k závěru, že podmínky pro poskytnutí podpory nejsou splněny, sdělí to písemně a proti podpisu žadatelé spolu s důvody a se závazným termínem pro odstranění závad.

Příjem a administrativní kontrolu žádostí provádí úřad manažera.

Předběžnou kontrolu žádosti, projektu a příloh provádí úřad manažera.

## **3.2 Způsob výběru projektů v SCLLD**

### **Hodnocení projektů**

Po rozhodnutí MMR ČR o výběru MAS do projektu realizace SCLLD se do 5 pracovních dnů sejde Výběrová komise a společně s Programovým výborem vydají definitivní postupy při hodnocení přijatelnosti každého projektu a způsob bodování v návaznosti na pevně stanovená kritéria. Dále budou vysvětleny a odsouhlaseny způsoby bodování a postupy při výběru projektů. Následně budou stanoveny opravné postupy, zejména reagující na odvolání žadatele. Všechny odsouhlasené dokumenty budou k dispozici členům MAS v kanceláři MAS

### **Kritéria přijatelnosti**

1. Projekt musí být realizován na území MAS Mezi Hradý.
2. Projekt musí být v souladu se SCLLD MAS Mezi Hradý.
3. Pro financování projektu může být použit pouze jeden zdroj EU.
4. Každý žadatel musí prokázat zdroje na financování projektu.
5. Žadatel musí být v souladu SCLLD MAS Mezi Hradý.
6. Celý projekt a jeho administrace musí být v souladu s platnými právními normami ČR.



### Vzor kritérií pro hodnocení projektů při realizaci SCLLD:

Pořadí	Kritérium	Body
1.	Originální nebo inovační projekt	0 - 9
2.	Vytvoření nového pracovního místa*	10
3.	Více odvětvové navrhování a provádění projektu založené na součinnosti mezi subjekty a projekty z různých odvětví místního hospodářství*	1 - 5
4.	Zaměření dopadů projektu na mladé lidi do 30 let	0 - 15
5.	Zaměření dopadů projektu na ženy*	10
6.	Projekty se zkrácenou dobou realizace (do 12 měsíců)*	10
7.	Projekt je realizován v obci do 500 obyvatel*	10
9.	Projekt je realizován v obci do 1000 obyvatel*	5
10.	Projekt zlepšil vzhled obce*	1 - 5
11.	Projekt zlepšil životní prostředí*	1 – 10
12.	Počet lůžek - do 10*	1 – 5
13.	Počet lůžek – 10+*	5 – 10
14.	Délka stezky*	1 – 10
15.	Počet vysázené zeleně*	1 – 10
16.	Projekt zlepšil životní podmínky obyvatel*	1 – 5
17.	Stáří památky*	1 – 5
18.	Způsob a kvalita osobní prezentace projektu	0 – 15
19.	Projekt podporuje víceúčelové využití pro širokou veřejnost	0 – 9
20.	Do projektu je aktivně zapojena veřejnost	0 - 6
21.	Projekt přispívá k obnovení místních kulturních a společenských tradic	0 – 15
22.	Projekt obnovuje a využívá stávající společensky a historicky významné stavby a zařízení	0 - 15
23.	Výše dotace v Kč	0 - 9
24.	Meziobecní spolupráce	0 - 6

\* pouze v případě, pokud se projektu týká

### 3.2.1 Výběr projektů

#### Seznámení s projekty

Ve Výzvě bude stanoveno datum k veřejné obhajobě projektu, který žadatelé předložili k žádosti. Tato veřejná obhajoba je veřejně přístupná a slouží především k seznámení veřejnosti a výběrové komise s jednotlivými projekty. Je to také možnost žadatelů prezentovat účelnost a jedinečnost projektu.

#### Bodování

Jednotliví členové výběrové komise provedou obodování dle bodovacích kritérií, vztahující se k dané výzvě a danému ministerstvu, kde se bude naplňovat SCLLD. Hodnocení probíhá pro každou výzvu zvlášť. Přesná hodnotící kritéria budou známa po vyhlášení výzvy z daného programu, z kterého bude možno čerpat požadované dotace. Po obodování každým z členů komise zpracuje předseda komise tabulku se součtem bodů pro každé bodovací kritérium. Při shodě bodů rozhoduje hlasováním výběrová komise. Ke každému z projektů může být otevřena diskuse o celkovém bodování. Závěrem zpracuje výběrová komise seznamy žádostí srovnaných podle pořadí s doporučením počtu projektů k realizaci. Počet projektů doporučených k realizaci bude stanoven dle finanční částky určené v dané výzvě dle Integrovaného akčního plánu rozvoje území MAS Mezi Hradý. Žádosti „pod čarou“ se stávají náhradními dle následného pořadí. Tyto seznamy s doporučením výběrové komise jsou předány k podpisu Programovému výboru a všichni členové MAS budou srozuměni na nejbližší Valné hromadě, www stránkách a elektronickou poštou.

#### Postupy při výběru

Při jednání Programového výboru přednese předseda výběrové komise zprávu z bodování projektů se specifikací nejasností, problému či nedostatků. Programový výbor prověří hodnocení výběrové komise, v případě nejasností si vyžádá vysvětlení předsedy výběrové komise. V konečné fázi Programový výbor schválí seznam vybraných projektů a předseda správní rady tyto projekty podepíše.

Manažer MAS zaregistruje kompletní seznam vybraných i nevybraných projektů na jednotlivá místa, kde byla vyhlášena výzva k realizaci SCLLD (platební agentury, ministerstva).

#### Opravné prostředky

Konečný žadatel, jehož projekt byl vyřazen na základě administrativní kontroly MAS Mezi Hradý, má možnost do 7 pracovních dnů ode dne následujícího po odeslání doporučené zásilky od MAS Mezi Hradý anebo osobního převzetí proti podpisu podat žádost o přezkoumání postupu Výběrové komise MAS Mezi Hradý k manažerovi MAS. V případě, že nedojde na jednání po podání žádosti o přezkoumání postupu MAS Mezi Hradý ke shodnému závěru MAS Mezi Hradý a konečného žadatele, má konečný žadatel právo podat žádost o

přezkoumání postupu MAS Mezi Hrady na platební agenturu či ministerstvo realizující SCLLD, ze kterého chce žadatel pobírat dotaci a pokud tak učiní má zároveň povinnost dát tuto skutečnost MAS Mezi Hrady na vědomí. Po doručení žádosti o přezkoumání postupu MAS Mezi Hrady na jednotlivá místa kontrolních pracovišť doloží potřebné dokumenty, které budou MAS požadovány. V případě, že byl projekt vyloučen neoprávněně, bude MAS Mezi Hrady písemně vyzvána k nápravě a manažer MAS Mezi Hrady svolá jednání výběrové komise.

### **3.3 Realizační část**

Zpracováním metodiky plánování a kontrol a jejich následnou realizací SCLLD a dle pevně stanoveného harmonogramu bude pověřena Kontrolní komise. O pracovní odpovědnosti a pracovních postupech budou zpracovány písemné dokumenty. K tomu bude docházet hlavně z důvodu bezproblémového průběhu realizace každého projektu v rámci SCLLD. Velký důraz bude kladen na metodiku administrace plánování a kontrol a metodice finančních postupů. U každé výzvy bude zvlášť vytvořen mechanismus kontroly projektů, tak aby byl shodný s požadavky dotačního programu, ze kterých bude moci MAS realizovat Strategii území.

Kontroly budou stanoveny v průběhu celé realizace, není-li stanoveno jinak.

### **3.4 Kontrola činnosti MAS**

Kontrolu činnosti jednotlivých pracovníků MAS Mezi Hrady provádí Programový výbor. Manažer MAS Mezi Hrady předkládá zprávy o činnosti na valné hromadě MAS. Každoročně bude prováděn externí audit nezávislou auditorskou firmou pod vedením Kontrolního výboru.

Minimálně 1x ročně proběhne zasedání Valné hromady MAS Mezi Hrady, kde bude posouzena činnost orgánů MAS Mezi Hrady a vyloučeny návrhy na zefektivnění činnosti.

### **3.5 Archivace**

Veškeré projekty bude MAS Mezi Hrady archivovat po dobu 10 let ve vyhrazené místnosti ve složkách označených evidenčním číslem. Úřad manažera bude spravovat aktualizovaný seznam archivovaných dokumentů.

Archivace běžné dokumentace a spisové agendy probíhá v souladu s ustanovením zákona č. 499/2004 o archivnictví a spisové službě v platném znění a ve specifických případech podle zákona o účetnictví a veřejných zakázkách. Za archivaci odpovídá úřad manažera.

#### **Archivace záměru**

Archivace jednoho paré kompletního záměru, v případě podpory MAS v SCLLD bude po dobu 10 let po skončení Programu.

#### **Archivace projektů**

Archivace jednoho paré každého přijatého projektu – příjemců podpory bude po dobu 10 let po skončení Programu.

### 3.6 Monitoring SCLLD

MAS provádí monitoring nad řádným plněním realizace schválených projektů v SCLLD.

#### Kontrola EX-ANTE

MAS může na základě dostupných informací o akcích schválených výběrovou komisí a programovým výborem MAS provést kontrolu ex-ante, tj. veřejnosprávní kontrolu na místě před uzavřením Smlouvy o poskytování finanční podpory na příslušný dílčí projekt v SCLLD.

#### Průběžná kontrola

Úřad manažera kontroluje a dohlíží nad řádnou realizací dílčích projektů. Mimo jiné dohlíží v konečných fázích jednotlivých projektů na dodržování povinné publicity v souladu s nařízením Evropské komise a na splnění všech závazných monitorovacích indikátorů, ke kterým se předkladatel/realizátor dílčího projektu zavázal.

Monitoring a kontrola bude prováděna v souladu s Pravidly pro poskytování dotací ze státního rozpočtu v rámci každé výzvy SCLLD v součinnosti dotyčných dotačních programů a ministerstev, jednotlivých orgánů MAS, dalších orgánů pověřených kontrolou (MZe, NKÚ, místně příslušné FÚ) a žadatelů.

### 3.7 Vyhodnocení SCLLD (evaluace), odpovědnost za realizaci SCLLD

Vyhodnocením SCLLD se bude zabývat Programový výbor a Kontrolní komise. Dojde k vyhodnocování činnosti MAS, jejích výborů a komisí a k vyhodnocení realizace SCLLD.

MAS Mezi Hrady bude vydávat výroční zprávy, ve kterých budou zpracovány výsledky vyhodnocování realizace SCLLD. Vzhledem k rozsahu požadavků budou ročenkám předcházet monitorovací zprávy za půlroční kalendářní období.

Odpovědnost za naplňování Strategie komunitně vedeného rozvoje území MAS Mezi Hrady nese Programový výbor a Manažer MAS. Jmenný seznam uvedených orgánů je v době zpracování SCLLD následující:

**Programový výbor:** Iva Kinclová, Petr Vlasák, Luděk Vavřina, Václav Valenta, Kateřina Zusková

**Manažer MAS:** Ing. Martin Kouba

## 4 Analytická část

Zdrojem údajů pro zpracování strategie byla data Českého statistického úřadu<sup>1</sup>, statistiky vedené Ministerstvem práce a sociálních věcí a průzkum prováděný mezi zástupci dotčených obcí.

### 4.1 Charakteristika území

Území MAS, pro které je zpracovávána Strategie komunitně vedeného místního rozvoje, se skládá ze třidvaceti obcí. Celková rozloha řešeného území je 230,22 km<sup>2</sup> a průměrná hustota obyvatelstva v roce 2012 činila 75 obyv./km<sup>2</sup>. Administrativní příslušnost MAS je NUTS II Střední Čechy, celé území přísluší k okresům Beroun, Kladno, Praha-západ a obcím s rozšířenou působností Beroun, Hořovice, Černošice a Kladno.

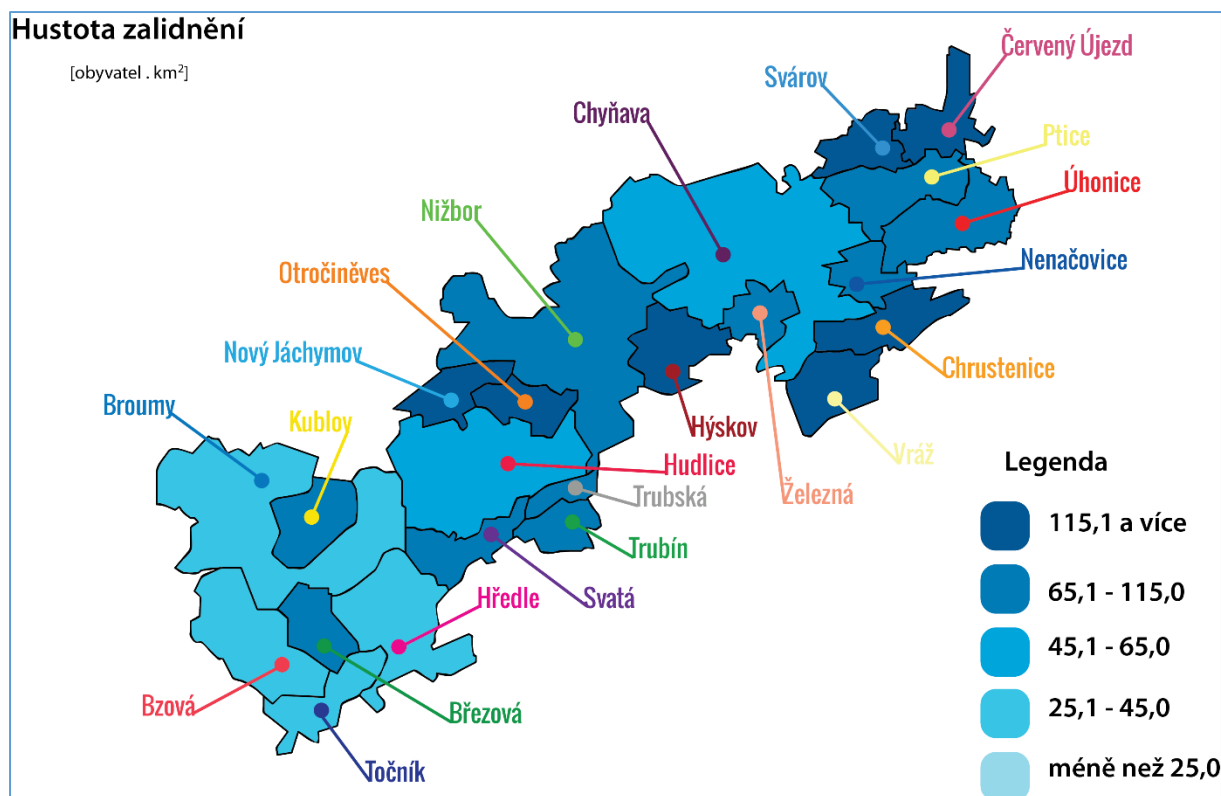
Tabulka 3 Základní charakteristiky území

Obec	Výměra ha	Hustota na km <sup>2</sup>	ORP
Broumy	2 858	31	Beroun
Březová	465	64	Hořovice
Bzová	1 120	40	Hořovice
Červený újezd	534	201	Černošice
Hředle	1 236	30	Hořovice
Hudlice	2 075	60	Beroun
Hýskov	640	255	Beroun
Chrustenice	673	129	Beroun
Chyňava	3 794	46	Beroun
Kublov	628	101	Beroun
Nenačovice	398	62	Beroun
Nižbor	2 801	69	Beroun
Nový Jáchymov	497	137	Beroun
Otročiněves	427	122	Beroun
Ptice	781	88	Černošice
Svárov	420	127	Kladno
Svatá	551	82	Beroun
Točnick	539	43	Hořovice
Trubín	372	90	Beroun
Trubská	185	87	Beroun
Úhonice	994	101	Černošice
Vráž	632	168	Beroun
Železná	401	67	Beroun
<b>Celkem</b>	<b>23 022</b>	<b>75</b>	

<sup>1</sup> Data jsou uváděna vždy k 31.12. příslušného roku.

Obcemi s největší hustotou obyvatelstva jsou obce Hýskov, Červený újezd a Vráž. Naopak nejmenší počet obyvatel na km<sup>2</sup> mají obce Hředle, Broumy a Točnick, jak je vidět z následující mapy.

Obrázek 4 Hustota zalidnění obcí MAS Mezi Hradý



Celé území MAS se nachází v oblasti s pozitivními hodnotami hustoty zalidnění sídel (viz příloha č. 1)

## 4.2 Obyvatelstvo

### 4.2.1 Počet obyvatel

Demografického maxima dosáhl region ve druhé polovině minulého století s rozvojem průmyslových aktivit, ale i se snahou o vyšší hospodářské využití okolních lesů. Od té doby docházelo k postupnému poklesu počtu obyvatel, který byl po celé poválečné období spojen zejména s postupnou koncentrací obyvatel do měst (snaha najít lepší bytové a pracovní podmínky), což vedlo spolu se stárnutím obyvatelstva k vylidňování obcí mikroregionu. K největším úbytkům obyvatelstva docházelo zejména v osmdesátých letech, kdy byla emigrace území spojena i s vysokými úbytky přirozenou měnou.

Na demografickém vývoji se nepříznivě podepsal také útlum průmyslových ekonomických aktivit, ke kterým v jednotlivých obcích postupně docházelo v průběhu 20. století.

Regresivní vývoj prostoru se zastavil až v devadesátých letech. Zásadní útlum výstavby v blízkých centrech osídlení (Beroun, Králův Dvůr, Praha) vedl k stabilizaci místního obyvatelstva. Růst hodnoty kvalitního životního prostředí a atraktivity malých sídel v zázemí velkých měst se pozitivně projevil i v zájmu o bydlení v mikroregionu.

K 31.12.2012 žilo na sledovaném území MAS Mezi Hrady celkem 17 303 obyvatel.

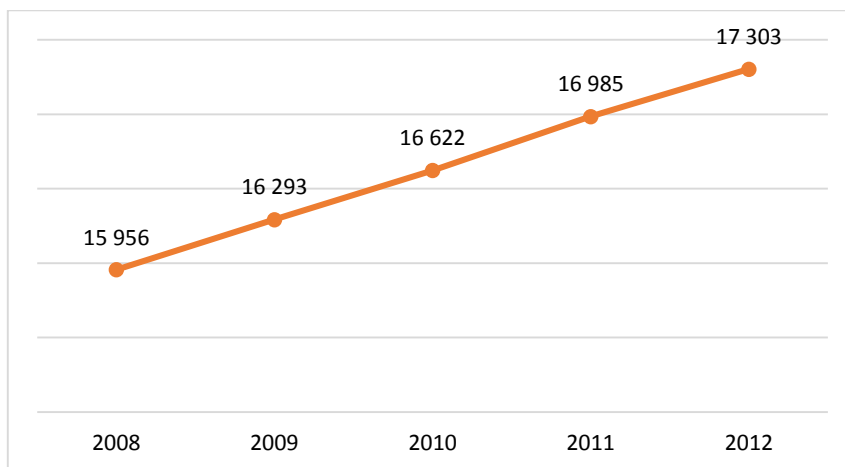
*Tabulka 4 Počet obyvatel v obcích v roce 2012*

Obec	Počet obyvatel k 31.12.2012
Broumy	886
Březová	298
Bzová	450
Červený újezd	1 072
Hředle	368
Hudlice	1 242
Hýskov	1 632
Chrustenice	867
Chyňava	1 751
Kublov	634
Nenačovice	248
Nižbor	1 919
Nový Jáchymov	682
Otročiněves	519
Ptice	691
Svárov	535
Svatá	449
Točnick	230
Trubín	335
Trubská	160
Úhonice	1 002
Vráž	1 064
Železná	269
<b>CELKEM</b>	<b>17 303</b>

Progresivní vývoj počtu obyvatel přetrvává i v posledních letech. Od roku 2008 stoupl počet obyvatel ve sledovaných obcích o 1 347 obyvatel.

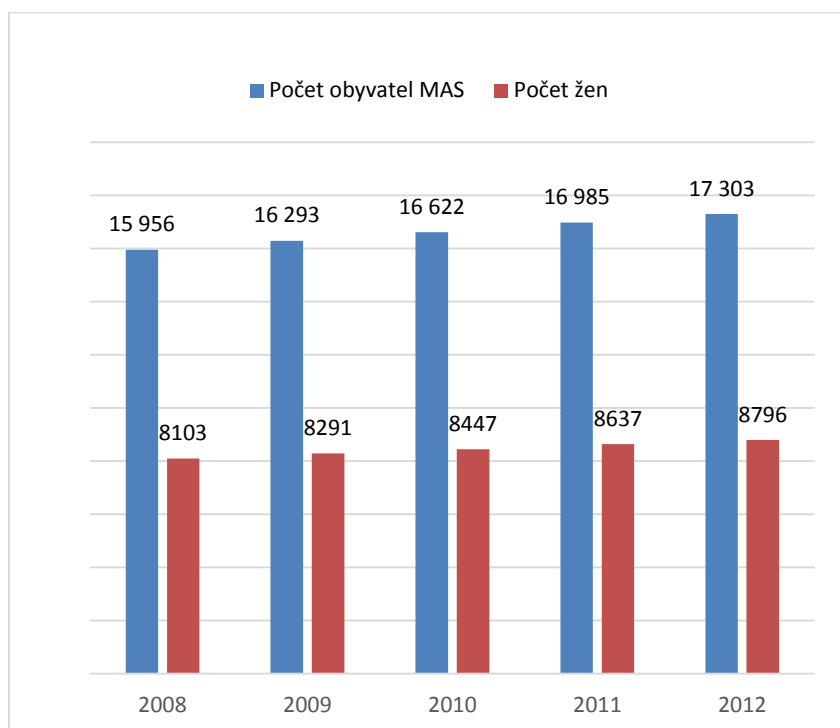


Graf 1 Vývoj počtu obyvatel v letech 2008 - 2012



Počet žen mírně převažuje nad počtem mužů. V roce 2008 byl podíl žen 50,78 %, v letech 2009 – 2012 se tento stav kolísal v rozmezí 50,82 – 50,89 %.

Graf 2 Podíl žen na celkovém počtu obyvatel v letech 2008 - 2012





#### 4.2.2 Pohyb obyvatel

Dynamika obyvatelstva vykazuje v rámci sledovaného území za poslední roky kolísavou tendenci. Z dlouhodobého hlediska vykazuje příznivější hodnoty migrační saldo oproti ukazatelům přirozené měny. V roce 2009 a 2011 dosahoval přirozený přírůstek záporných hodnot. Migrační saldo je v celém sledovaném období kladné, nejvyšší hodnoty dosahovalo v roce 2008 (452 obyvatel), kdy došlo zároveň k největšímu celkovému přírůstku obyvatelstva v území, a to 517 osob. Celkový přírůstek v roce 2012 činil 318 osob, přirozený přírůstek 31 osob a migrační saldo 287. Největší přirozený přírůstek byl zaznamenán v obcích Červený Újezd a Nový Jáchymov (7 osob) a největší hodnoty migračního salda dosáhl Nižbor (43 obyvatel). K úbytku obyvatel došlo v roce 2012 obcích Hředle a Trubská.

Tabulka 5 Pohyb obyvatelstva v obcích v letech 2008 - 2012

Obec	2008						2009						2010						2011						2012					
	Živě narození	Zemřelí	Přirozený přírůstek	Přistěhovalí	Vystěhovalí	Saldo migrace	Živě narození	Zemřelí	Přirozený přírůstek	Přistěhovalí	Vystěhovalí	Saldo migrace	Živě narození	Zemřelí	Přirozený přírůstek	Přistěhovalí	Vystěhovalí	Saldo migrace	Živě narození	Zemřelí	Přirozený přírůstek	Přistěhovalí	Vystěhovalí	Saldo migrace	Živě narození	Zemřelí	Přirozený přírůstek	Přistěhovalí	Vystěhovalí	Saldo migrace
Broumy	4	9	-5	25	13	12	12	10	1	23	6	17	8	14	-6	22	16	6	4	6	-2	26	19	7	5	9	-4	44	14	30
Březová	1	2	-1	9	4	5	7	1	-1	8	10	-2	4	3	1	5	9	-4	5	4	1	14	2	12	4	4	0	17	3	14
Bzová	4	4	0	12	11	1	1	4	10	16	9	7	4	6	-2	8	7	1	8	6	2	9	4	5	3	2	1	15	9	6
Červený Újezd	21	6	15	42	26	16	15	8	10	61	23	38	13	9	4	41	35	6	14	6	8	60	25	35	15	8	7	32	37	-5
Hředle	6	5	1	22	7	15	1	6	-8	6	2	4	5	2	3	10	1	9	1	3	-2	7	7	0	4	4	0	6	9	-3
Hudlice	19	15	4	29	20	9	5	14	11	28	10	18	14	15	-1	20	13	7	5	17	-12	26	21	5	16	14	2	32	16	16
Hýskov	17	8	9	70	23	47	17	16	-24	64	42	22	29	17	12	69	41	28	20	14	6	92	52	40	23	21	2	48	35	13
Chrustenice	12	5	7	36	14	22	8	5	-8	41	33	8	11	10	1	34	17	17	11	7		33	11	22	10	6	4	35	16	19
Chyňava	11	12	-1	75	25	50	15	14	-25	44	30	14	22	18	4	73	28	45	12	24	-12	69	30	39	14	15	-1	47	27	20
Kublov	8	6	2	27	12	15	7	8	-3	20	5	15	12	4	8	20	7	13	9	6	3	12	14	-2	5	7	-2	20	10	10
Němčovice	3	2	1	8	5	3	2	1	2	9	7	2	4	4	0	9	9	0	1	5	4	17	4	13	2	2	0	9	7	2
Nížbor	29	18	11	83	48	35	21	19	13	85	49	36	28	17	11	104	39	65	14	14	0	80	52	28	18	13	5	86	43	43
Nový Jáchymov	6	6	0	27	17	10	9	1	7	23	4	19	6	8	-2	30	9	21	6	5	1	11	18	-7	12	5	7	19	21	-2
Otročiněves	4	5	-1	46	12	34	8	8	-22	7	23	-16	4	2	2	24	11	13	8	5	3	19	14	5	6	3	3	11	2	9
Ptice	5	4	1	39	12	27	6	4	-15	26	10	16	5	3	2	38	15	23	11	5	6	44	7	37	5	3	2	36	24	12
Svárov	7	1	6	55	8	47	4	1	-39	41	6	35	8	2	6	22	7	15	5	2	3	12	8	4	8	2	6	41	6	35
Svatá	3	3	0	15	9	6	5	6	3	19	8	11	5	4	1	7	16	-9	4	3	1	29	6	23	7	9	-2	22	9	13
Točnick	2	2	0	8	9	-1	4	4	10	5	4	1	4	1	3	6	7	-1	2	1	1	3	6	-3	3	2	1	3	8	-5
Trubín	1	0	1	28	6	22	3	3	-16	18	8	10	8	2	6	12	12	0	4	4	0	14	10	4	4	2	2	21	16	5
Trubská	1	2	-1	15	6	9	0	1	-3	11	4	7	0	0	0	17	1	16	1	2	-1	9	4	5	1	4	-3	2	1	1
Úhonice	11	3	8	34	15	19	16	8	-4	30	17	13	7	9	-2	18	18	0	16	10	6	31	16	15	10	13	-3	44	21	23
Vráž	13	6	7	54	11	43	13	7	-32	42	19	23	9	16	-7	34	24	10	8	9	-1	36	18	18	8	6	2	45	16	29
Železná	5	4	1	22	16	6	3	1	10	17	10	7	6	1	5	3	4	-1	3	3	0	19	11	8	4	2	2	8	6	2
<b>Celkem</b>	<b>193</b>	<b>128</b>	<b>65</b>	<b>781</b>	<b>329</b>	<b>452</b>	<b>182</b>	<b>150</b>	<b>-123</b>	<b>644</b>	<b>339</b>	<b>305</b>	<b>216</b>	<b>167</b>	<b>49</b>	<b>626</b>	<b>346</b>	<b>280</b>	<b>172</b>	<b>161</b>	<b>11</b>	<b>672</b>	<b>359</b>	<b>313</b>	<b>187</b>	<b>156</b>	<b>31</b>	<b>643</b>	<b>356</b>	<b>287</b>
Celkem přírůstek za rok	517						182						329						324						318					



Tabulka 6 Věková struktura obyvatel obcí v roce 2008

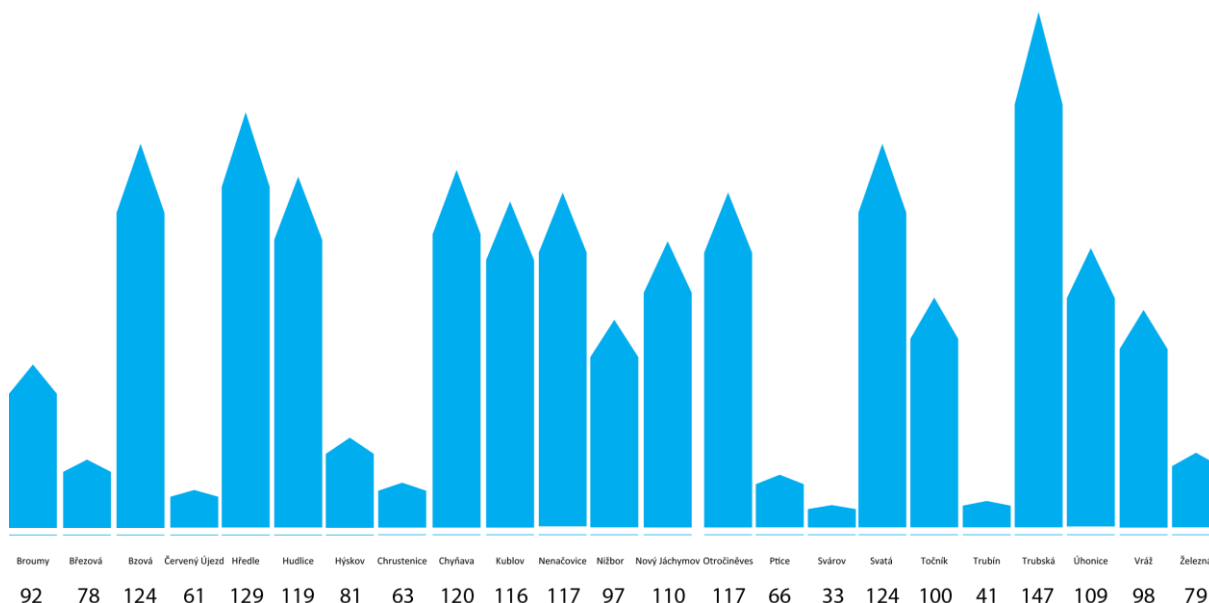
Obec	Počet obyvatel	0 - 14 let		15 - 64 let		65 a více let		index stáří v %
		abs.	rel (%)	abs.	rel (%)	abs.	rel (%)	
Broumy	842	118	14,0%	590	70,1%	134	15,9%	113,6%
Březová	269	42	15,6%	196	72,9%	31	11,5%	73,8%
Bzová	435	64	14,7%	295	67,8%	76	17,5%	118,8%
Červený Újezd	975	196	20,1%	665	68,2%	114	11,7%	58,2%
Hředle	351	61	17,4%	229	65,2%	61	17,4%	100,0%
Hudlice	1 214	190	15,7%	812	66,9%	212	17,5%	111,6%
Hýskov	1 504	271	18,0%	1 020	67,8%	213	14,2%	78,6%
Chrustenice	780	136	17,4%	560	71,8%	84	10,8%	61,8%
Chyňava	1 680	239	14,2%	1 156	68,8%	285	17,0%	119,2%
Kublov	586	80	13,7%	420	71,7%	86	14,7%	107,5%
Nenačovice	241	41	17,0%	167	69,3%	33	13,7%	80,5%
Nižbor	1 741	257	14,8%	1 214	69,7%	270	15,5%	105,1%
Nový Jáchymov	617	86	13,9%	429	69,5%	102	16,5%	118,6%
Otročiněves	533	81	15,2%	372	69,8%	80	15,0%	98,8%
Ptice	570	87	15,3%	424	74,4%	59	10,4%	67,8%
Svárov	432	85	19,7%	317	73,4%	30	6,9%	35,3%
Svatá	364	40	11,0%	250	68,7%	74	20,3%	185,0%
Točnick	218	38	17,4%	156	71,6%	24	11,0%	63,2%
Trubín	305	47	15,4%	230	75,4%	28	9,2%	59,6%
Trubská	132	16	12,1%	91	68,9%	25	18,9%	156,3%
Úhonice	953	128	13,4%	680	71,4%	145	15,2%	113,3%
Vráž	970	149	15,4%	675	69,6%	146	15,1%	98,0%
Železná	244	39	16,0%	180	73,8%	25	10,2%	64,1%
<b>Celkem</b>	<b>15 956</b>	<b>2 491</b>	<b>15,6%</b>	<b>11 128</b>	<b>69,7%</b>	<b>2 337</b>	<b>14,6%</b>	<b>93,8%</b>

Tabulka 7 Věková struktura obyvatel obcí v roce 2012

Obec	Počet obyvatel	0 - 14 let		15 - 64 let		65 a více let		index stáří v %
		abs.	rel (%)	abs.	rel (%)	abs.	rel (%)	
Broumy	886	143	16,1%	599	67,6%	144	16,3%	100,7%
Březová	298	56	18,8%	200	67,1%	42	14,1%	75,0%
Bzová	450	71	15,8%	296	65,8%	83	18,4%	116,9%
Červený Újezd	1 072	219	20,4%	726	67,7%	127	11,8%	58,0%
Hředle	368	58	15,8%	239	64,9%	71	19,3%	122,4%
Hudlice	1 242	190	15,3%	820	66,0%	232	18,7%	122,1%
Hýskov	1 632	319	19,5%	1 067	65,4%	246	15,1%	77,1%
Chrustenice	867	174	20,1%	585	67,5%	108	12,5%	62,1%
Chyňava	1 751	262	15,0%	1 184	67,6%	305	17,4%	116,4%
Kublov	634	94	14,8%	439	69,2%	101	15,9%	107,4%
Nenačovice	248	39	15,7%	164	66,1%	45	18,1%	115,4%
Nížbor	1 919	321	16,7%	1 267	66,0%	331	17,2%	103,1%
Nový Jáchymov	682	114	16,7%	451	66,1%	117	17,2%	102,6%
Otročiněves	519	88	17,0%	332	64,0%	99	19,1%	112,5%
Ptice	691	122	17,7%	475	68,7%	94	13,6%	77,0%
Svárov	535	116	21,7%	374	69,9%	45	8,4%	38,8%
Svatá	449	63	14,0%	306	68,2%	80	17,8%	127,0%
Točnick	230	41	17,8%	157	68,3%	32	13,9%	78,0%
Trubín	335	59	17,6%	251	74,9%	25	7,5%	42,4%
Trubská	160	21	13,1%	109	68,1%	30	18,8%	142,9%
Úhonic	1 002	149	14,9%	689	68,8%	164	16,4%	110,1%
Vráž	1 064	181	17,0%	702	66,0%	181	17,0%	100,0%
Železná	269	52	19,3%	182	67,7%	35	13,0%	67,3%
<b>Celkem</b>	<b>17 303</b>	<b>2 952</b>	<b>17,1%</b>	<b>11 614</b>	<b>67,1%</b>	<b>2 737</b>	<b>15,8%</b>	<b>92,7%</b>

V důsledku těchto změn se celkově zlepšil Index stáří populace (ISP), který je vyjádřením podílu složky populace ve věku 65 a více let vůči počtu obyvatel ve věkové skupině 0 – 14 let. Došlo k jeho snížení z 93,8 % na 92,7 %. Přesto je Index stáří populace stále ještě velice nepříznivý a charakterizuje i výhledově populaci jako stárnoucí se silně regresivním vývojem přirozenou měnou.

Graf 3 Index stáří v obcích v roce 2012



Nejpříznivější věkovou skladbu mají dlouhodobě obce Svárov a Trubín, ani zde však nelze bez dalšího přílivu nových obyvatel očekávat progresivní vývoj. Naopak nejhůře jsou na tom obce Trubská, Svatá a Hředle. K nejvýraznějšímu zlepšení ve srovnání v roce 2008 došlo v obci Svatá.

Obce území MAS Mezi Hrady vykazují převážně shluky pozitivních hodnot, avšak zejména západ území přechází spíše v hodnoty negativních.

#### Shrnutí:

Charakteristiky obyvatelstva MAS Mezi Hrady vykazují v celkovém hodnocení spíše pozitivní charakteristiky. Do budoucna je nutné přijmout příslušná opatření za účelem zvýšení přirozeného přírůstku obyvatel a snížení indexu stáří. Zároveň je třeba průběžně dohlížet a přijímat opatření vedoucí ke zvyšování kvality života a atraktivity regionu (jako preventivní kroky pro odliv obyvatel).

V této oblasti mají obce pro budoucí rozvojové období požadavky zejména v rámci zlepšování zázemí pro rozvoj vzdělanosti obyvatelstva a rozvoje společenského a kulturního života a zlepšování celkových podmínek pro zvyšování kvality života obyvatel v regionu, což bylo zjištěno prostřednictvím dotazníkového šetření se zástupci obcí.

### 4.3 Technická infrastruktura

Dobrá vybavenost technickou infrastrukturou je jednou ze základních podmínek rozvoje obce. Vybavenost obcí základními sítěmi technické infrastruktury (tj. vodovod, kanalizace, plyn) je značně rozdílná. Obecně však lze říci, že se zlepšuje a pokrývá stále větší prostor. Závisí především na velikosti obce, jejím rozpočtu, případně přírodních podmínkách. Přehled napojení obcí regionu na sítě technické infrastruktury je uveden v následující tabulce.

*Tabulka 8 Technická infrastruktura v obcích*

Název obce	kanalizace	vodovod	plyn
Broumy	ano	ano	ne
Březová	dešťová	ne	ne
Bzová	ve výstavbě	ano	ne
Červený Újezd	ano	ano	ano
Hředle	ne	ano	ano
Hudlice	ne	ano	ano
Hýskov	ano	ano	ano
Chrustenice	částečná	ano	ano
Chyňava	ano kromě Podkozí	ano kromě Podkozí	ukončení 30.11.2014
Kublov	ano	ano	ne
Nenačovice	ne	ne	ano
Nižbor	jen Nižbor	jen Nižbor	Nižbor, Strádonice
Nový Jáchymov	částečná	ano	ano
Otročiněves	ano	ano	ano
Ptice	ano	ano	ano
Svárov	ano	ano	ano
Svatá	ne	ano	ne
Točnick	dešťová	částečně	ne
Trubín	ne	ano	ano
Trubská	v realizaci	ano	ne

Úhonice	ne	ano	ano
Vráž	ne	ano	ano
Železná	ne	ano	ano

### 4.3.1 Vodovod

Nejlepší situace je v napojení obcí na veřejný vodovod, kde je připojeno 21 obcí kromě místní části Podkozí (náležející k obci Chyňava) a místních částí Stradonice a Žloukovice (obec Nižbor). Napojení chybí v obcích Březová a Nenačovice. Na sledovaném území, ani v bezprostřední blízkosti, nejsou žádné velké zdroje vody. Jediným krajinným vodovodním řadem, který mohou obce při jihozápadní hranici využít, je skupinový vodovod Praha-Beroun-Zdice, napájený ze Želivky. Většina obcí využívá své místní menší zdroje k napájení vodovodů.

### 4.3.2 Plynovod

V napojení na plyn jsou na tom obce o poznání hůře. Kompletní napojení má 14 obcí, 1 obec je napojena částečně (mimo jednu z místních částí), v obci Chyňava bude napojení na plyn dokončeno v roce 2014 a 7 obcí napojeno na plyn není.

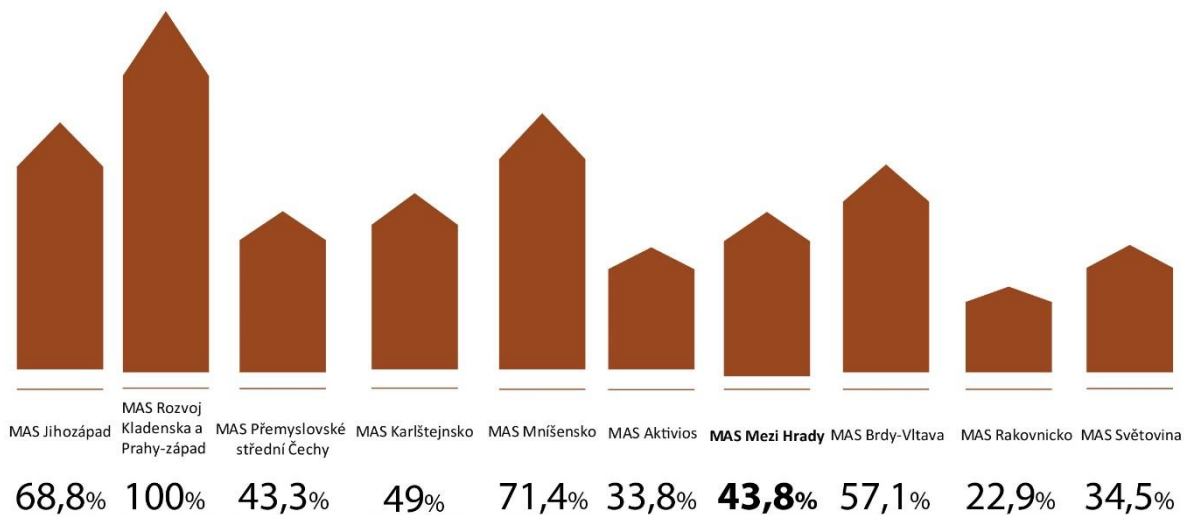
Plynofikace celého regionu závisí do velké míry na stavu rozvodné sítě středočeského regionu, jejímž distributorem je Středočeská plynárenská a.s. Některé obce MAS jsou již plynofikovány, většina jich však na plynofikaci čeká. Zájem o přivedení plynovodu mají všechny zbývající obce MAS, ale jednotlivé obce mají různý stupeň výhodnosti řešení přívodu – např. Kublov a Broumy mají nejbližší plynovody ve vzdálenosti 10km, zatímco např. Hředle 2km.

### 4.3.3 Kanalizace


Jako nejhorší se jeví oblast kanalizační sítě. Téměř 35 % obcí nemá veřejnou kanalizaci vůbec. Ve čtyřech obcích chybí napojení místních částí nebo je kanalizace pouze částečná. Čtyři obce mají pouze dešťovou kanalizaci, nebo je kanalizace v současné době ve výstavbě. Pouze sedm obcí má kanalizaci kompletní. Čističku odpadních vod mají obce Červený újezd, Hýskov, Chrustenice, Chyňava, Kublov, Nižbor, Nový Jáchymov, Otročiněves, Ptice a Svárov.



Graf 4 Srovnávací graf napojení splaškové kanalizace na ČOV



[1-ano / 0 - ne]



Z uvedeného grafu vyplývá, že napojení splaškové kanalizace na ČOV má pouze 43 % obcí MAS. Ve srovnání s okolními sledovanými místními akčními skupinami lze hodnotit MAS v této oblasti jako horší průměr.

Z doložených kartogramů (přílohy č. 5-8) zároveň vyplývá, že území MAS Mezi Hrady vykazuje spíše negativní shluky výskytu technické infrastruktury obcí. Obecně lze však specifikovat, že lepší technickou vybaveností disponují obce na východě území, blíže k Praze.

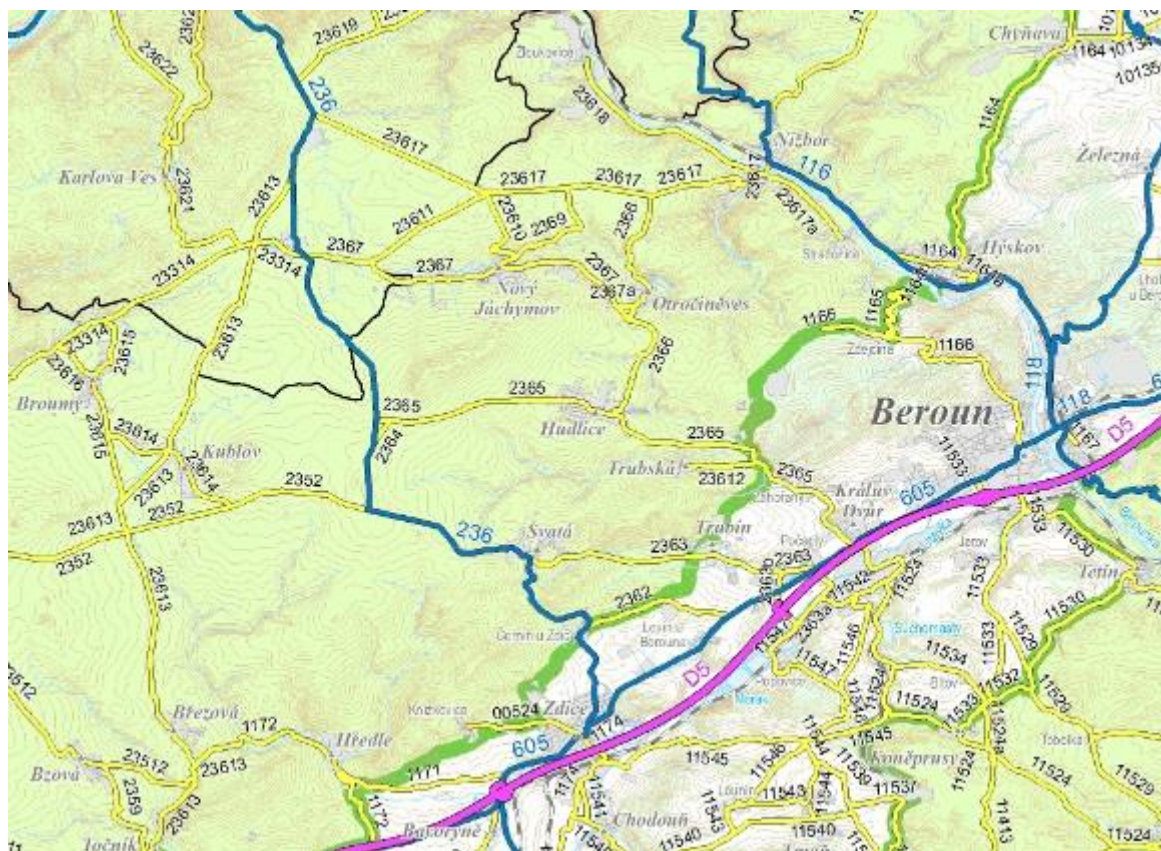
## 4.4 Doprava

Na území MAS existuje silniční, železniční a vodní doprava. Letecká doprava zde není zastoupena. Jako nejdůležitější je hodnocena doprava silniční. Poloha MAS je vzhledem k nadřazeným dopravním systémům, a tím i k větším městům a aglomeracím v blízkosti Prahy, hodnocena jako dobrá (viz příloha č. 9).

### 4.4.1 Silniční síť

Obce uvnitř MAS jsou propojeny silnicemi 2. třídy (č. 116 a č. 236) a 3. třídy (zejména č. 2365, č. 2366, č. 2367, č. 1164 a další). Tyto silnice sledují členitost terénu a někdy i stopu majetkoprávního rozdělení. Jsou relativně úzké a křivolaké protože je respektován charakter území. Po technické stránce jsou v relativně dobrém stavu (ve srovnání se silnicemi obdobného charakteru v jiných regionech). Nerovnosti a zhoršený technický stav se projevuje zejména na území obcí, kde je navíc doplněn o nevyhovující, či zcela chybějící chodníky. Místní občané i návštěvníci obcí se často potýkají s nedostatkem vyznačených parkovacích míst.

Obrázek 6 Silniční síť území (silnice 2. a 3. třídy)



Hlavním problémem silniční sítě regionu je zejména to, že silnice nepropojují všechny obce navzájem, což je způsobeno hlavně charakterem terénu. Z toho důvodu jsou některé obce z dané MAS vzájemně velmi obtížně dostupné.

Region MAS je dobře napojen na nejvýznamnější dopravní tah v oblasti - dálnici D5 spojující Prahu a Plzeň.

#### 4.4.2 Veřejná doprava

Hromadná doprava je zajištěna kombinací autobusové a železniční dopravy.

##### Autobusová doprava

Autobusová doprava je součástí Integrovaného dopravního systému Středočeského kraje. Počet zastávek/autobusových nádraží se v jednotlivých obcích liší. Je závislý zejména na velikosti obce a rozloze přidruženého území.

Tabulka 9 Počet autobusových zastávek v obcích

Název obce	Autobusová doprava /nádraží - zastávka/
Broumy	3
Březová	4
Bzová	2
Červený Újezd	4
Hředle	1
Hudlice	3
Hýskov	4
Chrustenice	3
Chyňava	7
Kublov	3
Nenačovice	1
Nižbor	9
Nový Jáchymov	3
Otročiněves	4
Ptice	2
Svárov	5
Svatá	5
Točnick	2
Trubín	1
Trubská	2
Úhonice	4
Vráž	4
Železná	1

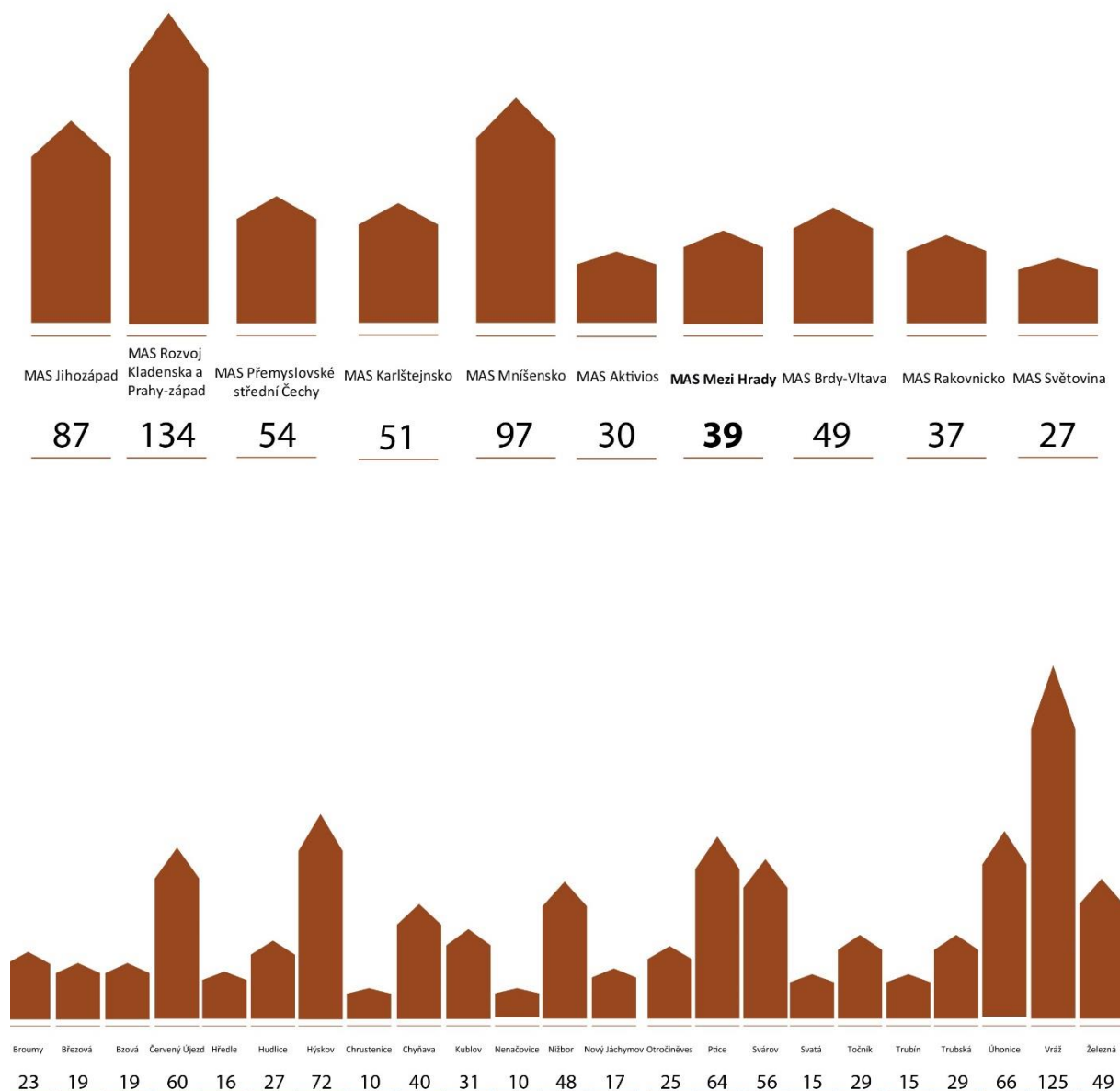
Autobusová doprava nezajišťuje propojení obcí MAS navzájem. Dalším negativem jsou dlouhé intervaly mezi jednotlivými spoji.

### **Železniční doprava**

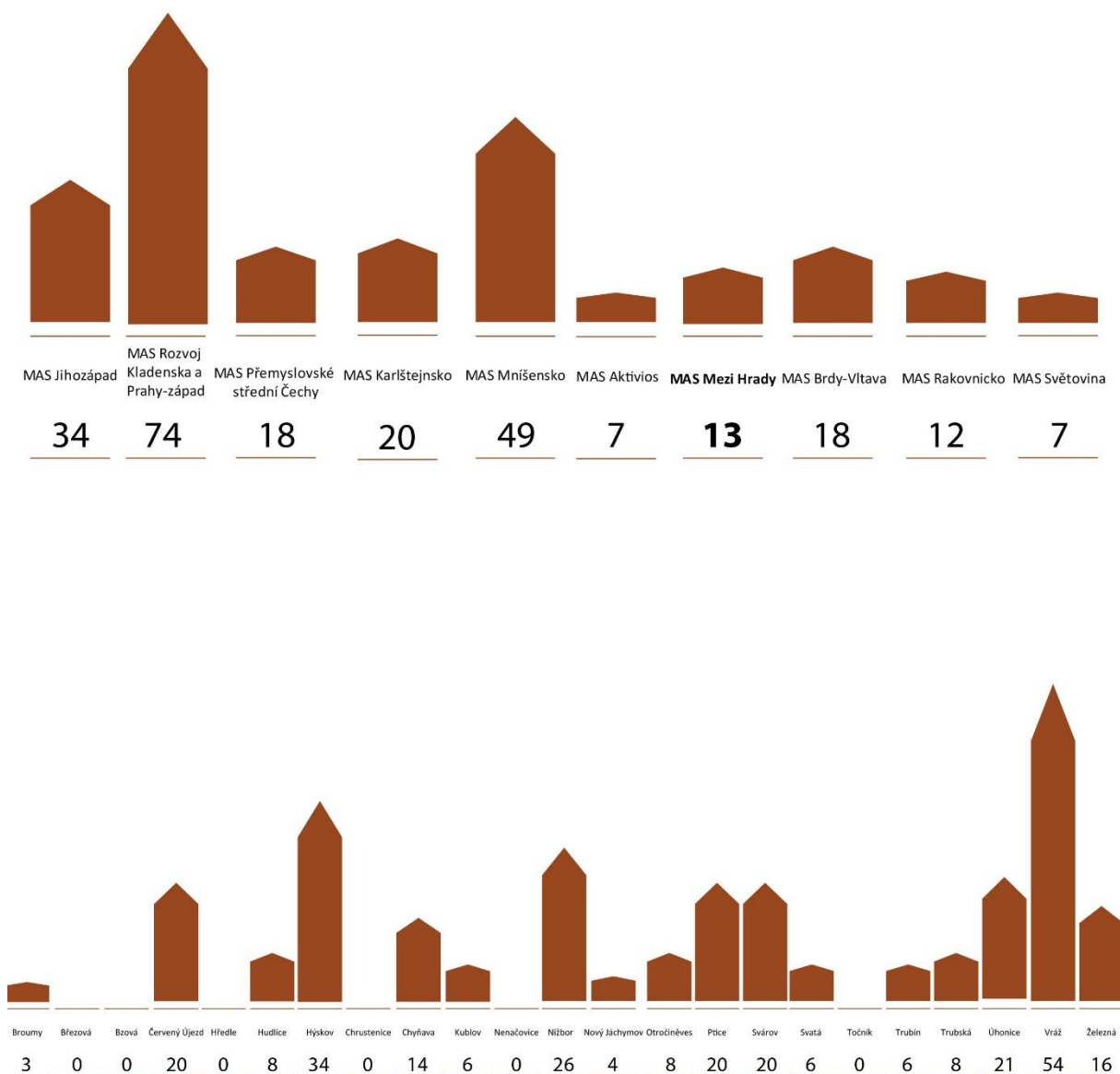
Železniční dopravu ve sledovaném regionu zajišťuje pouze trať č. 174 Beroun – Rakovník. Vlaky na této trase staví v obcích Hýskov, Nižbor a místní části Žloutkovice. Ostatní obce jsou na železnici špatně dopravně navázány a musí proto využívat jiné druhy dopravy.

Dopravní obslužnost hromadnou dopravou v pracovní dny i v sobotu je v MAS Mezi Hradý jednou z nejhorších ve srovnání s územím a obslužností okolních sledovaných místních akčních skupin. Hodnocen je počet spojů/den.

Graf 5 Srovnávací graf dopravní obslužnosti území hromadnou dopravou v pracovní dny



Graf 6 Srovnávací graf dopravní obslužnosti území hromadnou dopravou v sobotu



Nejlepší dostupnost vykazuje obec Vráž, a to v pracovních dnech i v sobotu, dále Hýskov a Červený újezd. Nejhorší spojení existuje do obcí Chrusterice a Nenačovice. V sobotu nejsou tyto obce obsluženy žádným spojením veřejné hromadné dopravy, stejně jako Březová, Bzová, Hředle a Točnick. O víkendech se uvedené obce stávají hromadnou dopravou zcela nedostupné.



### 4.4.3 Ostatní druhy dopravy

#### Vodní doprava

Vodní doprava se soustřeďuje na řeku Berounku, která územím MAS prochází. Její splavnost je omezena. Slouží proto pouze k rekreačním účelům. V tomto směru je však její význam velký – značně převyšuje hranice MAS.

#### Pěší doprava

Vazba na CHKO Křivoklátsko je důvodem zájmu o pěší turistiku. Hlavní dálkové trasy jsou označeny jako turistické trasy příslušným barevným značením (červená, žlutá, zelená, modrá). Kvalita značení těchto tras je dobrá (i v evropském kontextu). Běžně je však pro místní turistiku používány i jiné, než turisticky značené cesty.

#### Cyklistická doprava

V důsledku zvýšeného zájmu o cykloturistiku byla v posledních době v rámci celého MR vybudována síť cyklotras, která propojuje nejvýznamnější a nejatraktivnější místa MAS. Územím prochází cyklotrasy č. 0050 – 0054, č. KO 6, č. KO 7 a č. KO 8. V této oblasti však existují ještě rezervy. Je znatelný zájem místních obyvatel o další rozšíření cyklotras a cyklostezek za účelem zlepšení vzájemného propojení obcí.

#### **Shrnutí**

*S výjimkou malých sídel (Žloukovice, Stradonice) mají vodovod všechny obce. Některé části vodovodů již vykazují známky zastarávání.*

*Čištění odpadních vod je základním požadavkem na kvalitu vod a tudíž i celkovou kvalitu prostředí v MAS. Ačkoli se problém týká celého regionu MAS, je třeba jej řešit pro každou obec zvlášť (z důvodu profilu terénu, vodoteče). Problémy jsou zpravidla technicky řešitelné. Překážkou bývá nedostatek financí. Ze třiaadvaceti obcí je čtrnáct plynofikováno. Ostatní obce většinou plánují plynofikaci v dlouhodobějším výhledu realizace do roku 2015. Překážkou je ve většině případů nedostatek financí.*

*Vzhledem k obtížné obslužnosti veřejnou hromadnou dopravou převažuje v regionu doprava silniční. Silniční síť nepropojuje všechny obce navzájem. Jejím úskalím je zejména nevyhovující technický stav některých komunikací a přilehlých chodníků či přímo absence chodníků, což ohrožuje bezpečnost chodců.*

*V regionu existuje síť cyklostezek a cyklotras, která podporuje jednak cyklistickou dopravu, jednak rozvoj cyklistického cestovního ruchu. Vybudované cyklotrasy a cyklostezky však nepropojují všechny obce.*

*Na základě šetření mezi zástupci obcí byly zjištěny požadavky obcí zejména na budování kanalizací, plynovodů, rekonstrukce vodovodů, místních komunikací, rekonstrukce a výstavbu chodníků a parkovacích míst, rozšiřování cíť cyklostezek apod.*

## 4.5 Vybavenost obcí a služby

V rámci vybavenosti obcí a dostupnosti služeb je hodnocena především oblast sociální, zdravotnictví, školství (viz kapitola 4.10) a oblast služeb pro obyvatele (pošta, stravovací zařízení, kadeřnictví apod.).

### 4.5.1 Zdravotnictví

Poskytování zdravotních služeb je zajištěno zdravotními středisky v obcích:

- Broumy
- Hudlice
- Hýskov
- Chyňava
- Nižbor

Kromě obce Broumy se vždy jedná o obce s počtem obyvatel vyšším než 1 000, které se tak stávají spádovými středisky pro ostatní obce MAS v oblasti zajišťování základních zdravotnických služeb.

Spádovost pro vyšší zdravotnické služby je zaměřena převážně na Beroun a Prahu, z jižních oblastí MAS v menší míře na Hořovice a Zdice. Dostupnost zařízení poskytujících komplexní zdravotní péči je pro dané území hodnocena pozitivně (viz příloha č. 10).

### 4.5.2 Sociální služby

Na území MAS Mezi Hrady poskytuje sociální služby pouze občanské sdružení Digitus se sídlem v Hořovicích. V rámci své činnosti zajišťuje odlehčovací a pečovatelské služby v Nižboru.

V jiných oblastech území nejsou sociální služby poskytovány a případní uživatelé jsou tak odkázáni na poskytovatele sociálních služeb ve vzdálenějších obcích.

### 4.5.3 Ostatní služby

Veřejná vybavenost a zajištění dalších základních služeb v obcích je patrné z následující tabulky.



**Tabulka 10 Zajištění služeb v obcích**

	OÚ	Pošta	Obchod	Kadeřnictví, holičství	Stravování	Čistírna, šití a opravy oděvů	Autoservis	Pneuservis
Broumy	O	O	O	O	O	O	O	O
Březová	O	-	O	-	O	O	O	O
Bzová	O	O	O	O	O	-	O	-
Červený Újezd	O	-	O	O	O	O	O	O
Hředle	O	-	O	-	O	-	O	-
Hudlice	O	O	O	O	O	-	O	O
Hýskov	O	O	O	O	O	-	O	-
Chrutenice	O	-	O	-	O	-	-	O
Chyňava	O	O	O	O	O	-	O	O
Kublov	O	O	O	O	O	-	-	-
Nenačovice	O	-	-	-	-	-	-	-
Nižbor	O	O	O	O	O	-	O	O
N. Jáchymov	O	-	O	O	O	-	-	-
Otročiněves	O	-	O	O	O	-	-	-
Ptice	O	-	-	-	O	-	-	O
Svárov	O	-	-	-	O	-	-	-
Svatá	O	-	O	O	O	O	-	-
Točnick	O	-	O	-	O	-	-	-
Trubín	O	-	O	-	O	-	-	-
Trubská	O	-	O	O	O	-	-	-
Úhonice	O	O	O	O	O	-	O	O
Vraž	O	O	O	O	O	O	O	-
Železná	O	-	O	-	O	-	-	-

O = existující vybavenost, - = chybějící vybavenost

### **Shrnutí**

*V oblasti dnešních základních potřeb není mikroregion zcela satureován. Požadavky na vybavenost obcí se budou dále vyvíjet s ohledem na změny věkové struktury obyvatel, v návaznosti na rozšiřování podnikatelských aktivit apod. V celém území MAS se například nenachází žádná lékárna.*

*Rezervy lze nalézt zejména v technickém stavu budov a další infrastruktury zajišťující poskytování služeb obyvatelům. Na základě dotazníkového šetření se zástupci obcí byly identifikovány například potřeby rekonstrukce a zateplení budov určených k poskytování služeb občanům veřejným sektorem. V tomto případě se jedná o budovy obecních úřadů.*

## **4.6 Bydlení**

Rozvoj kvalitního a dostupného bydlení je ovlivňován celou řadou faktorů. Mezi základní zcela jistě patří demografický vývoj (počet a struktura obyvatelstva) a další ukazatele jako je ekonomický rozvoj a atraktivita regionu, kupní síly obyvatelstva, míra nezaměstnanosti, dopravní podmínky (kvalita a dostupnost dopravního propojení s hospodářsko-dopravními centry). Důležitou roli hraje také kvalita životního prostředí. Jedná se o ukazatele, které občané vnímají a hodnotí v okamžiku, kdy se rozhodují o své bytové situaci. Hodnota těchto indikátorů by měla směřovat ke zvyšování kvality života občanů a k dosažení jejich vyšší životní úrovně. V letech 2001 – 2012 bylo dokončeno celkem 1 066 bytů, 898 bytů v rodinných domech a 0 bytů v bytových domech.

Tabulka 11 Dokončená bytová výstavba

Obec	Dokončené byty celkem 2001-12 (vč. nástaveb a příst., domů pro seniory aj.)	Dokončené byty v rodinných domech 2001-12	Dokončené byty v bytových domech 2001-12	Celkem
Broumy	51	50	0	101
Březová	19	18	0	37
Bzová	8	8	0	16
Červený Újezd	105	83	0	188
Hředle	18	13	0	31
Hudlice	19	16	0	35
Hýskov	98	92	0	190
Chrustenice	78	74	0	152
Chyňava	90	47	0	137
Kublov	28	26	0	54
Nenačovice	21	17	0	38
Nižbor	75	54	0	129
Nový Jáchymov	41	35	0	76
Otročiněves	10	9	0	19
Ptice	106	88	0	194
Svárov	105	104	0	209
Svatá	11	11	0	22
Točnick	4	3	0	7
Trubín	49	49	0	98
Trubská	8	8	0	16
Úhonice	62	51	0	113
Vráž	46	31	0	77
Železná	14	11	0	25
<b>Celkem</b>	<b>1 066</b>	<b>898</b>	<b>0</b>	<b>1 964</b>

K největšímu nárůstu bytových jednotek došlo ve sledovaném období v obci Svárov. Naopak nejméně nových bytů bylo dokončeno v obci Točnick.

## Shrnutí

Růst hodnoty kvalitního životního prostředí a atraktivity malých sídel v zázemí velkých měst se pozitivně projevila i v zájmu o bydlení v mikroregionu. Snižuje se neobydlenost bytového fondu, řada objektů využívaných dříve pouze k rekreaci se trvale obydluje, staví se i nové byty, a to formou vestavby, dostavby i nové individuální výstavby. Nepříznivá věková skladba a nízké přírůstky přirozenou měnou přitom stále negativně ovlivňují celkovou bilanci počtu obyvatel v některých obcích (Hředle, Hýskov, Otročiněves). V některých případech vykazuje bytový fond známky zastarání.

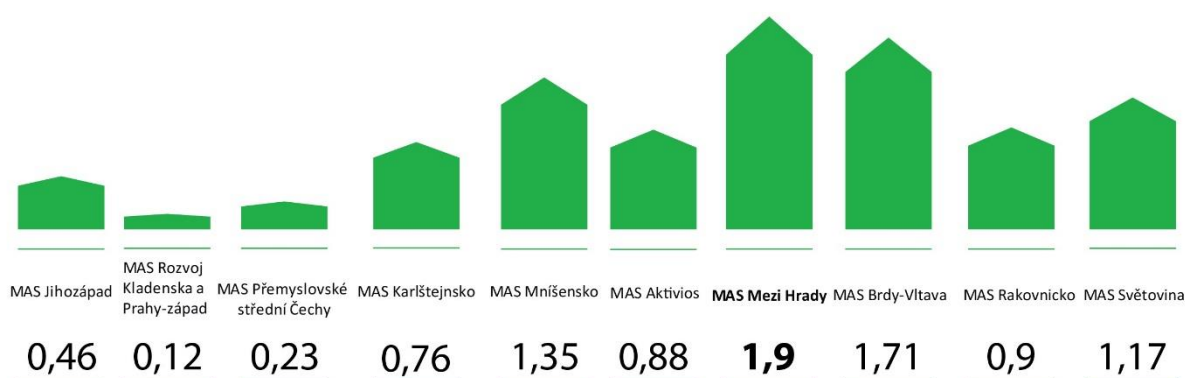
Na základě přílohy č. 11 lze usuzovat, že byty, které byly dokončeny (příp. zrekonstruovány po roce 2001 (tzv. nová bytová výstavba), jsou obydleny. Příloha č. 12 zároveň dokládá vyšší počet osob na jednu obývanou místnost. Z toho vyplývá, že trh bytové výstavby není zcela nasycen. V rámci zvyšování kvality života a životní úrovně obyvatel bude dále aktuální poptávka po nových, případně zrekonstruovaných bytových jednotkách.

Kroky, které budou podnikány k rozvoji bydlení v regionu, by měly respektovat zachování venkovského charakteru zástavby obcí. Tento požadavek vyplývá ze skutečnosti, že většina obcí MAS je součástí CHKO Křivoklátsko.

## 4.7 Životní prostředí

Ačkoliv je koeficient ekologické stability MAS Mezi Hrady nejvyšší v porovnání s okolními místními akčními skupinami, je třeba neustále dbát na ochranu životního prostředí a přijímat opatření, která povedou k trvale udržitelnému rozvoji.

Graf 7 Srovnávací graf koeficientu ekologické stability



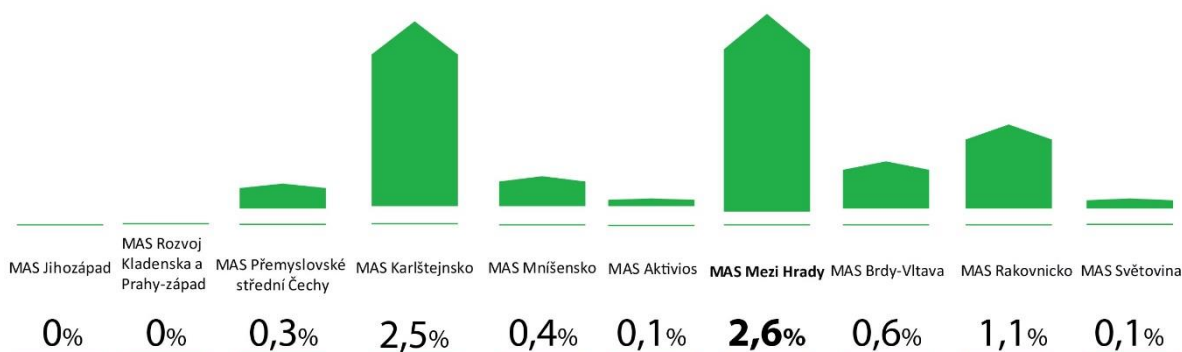
#### 4.7.1 Nakládání s odpady

Na území obcí MAS Mezi Hrady je zajištěn systém sběru a separace odpadu. V obcích se provádí třídění sběru skla, plastů, nebezpečného a velkoobjemového komunálního odpadu. Svoz odpadu zajišťuje ve všech obcích společnost AVE CZ.

Z hlediska produkce odpadů zaujímá největší podíl směsný komunální odpad, velkoobjemový odpad a plasty. Třídění odpadu se mezi občany postupně zabydluje jako přirozená součást života. K dalšímu snižování množství ukládaného odpadu na skládky povede důslednější separace, především bioodpadu, který je i na venkově čím dál méně druhotně využíván, např. na kompostování nebo využití v bioplynových stanicích. Ke stimulaci separace a recyklace odpadů může v budoucnu dojít také vlivem rostoucích cen základních komodit, se kterými porostou i ceny vykupovaných tříděných druhotných surovin. S rostoucí cenou energií může růst zájem zemědělců o výstavbu a provozování bioplynových stanic, např. ve spolupráci se svazky obcí.

Nedostatečná kvalita odpadového hospodářství se může projevat zejména v kontaminaci půdy škodlivými látkami, která je v území MAS Mezi Hrady hodnocena jako nejvyšší v porovnání s okolními místními akčními skupinami.

Graf 8 Srovnávací graf kontaminace půdy



#### 4.7.2 Ochrana ovzduší

Výskyt zdraví škodlivých látek v úrovni hlav a oken (tzv. respirační zóně) má obecně původ nejen ve vzdálených průmyslových zdrojích. Často je na vině intenzivní silniční doprava (výfukové plyny, otěry pneumatik a vířený prach usazený na komunikacích), která navíc produkuje obtěžující hluk a může působit také jako ohrožení bezpečí. V zimním období způsobují nejhorší znečištění domácnosti, které spalují tuhá paliva (uhlí, nekvalitní mokré dřevo) a někdy i odpad v nekvalitních kotlích.

Obdobně jako v jiných oblastech České republiky došlo také na území Středočeského kraje v průběhu předešlých dvou desetiletí k výraznému poklesu emisí škodlivin z průmyslových velkých a zvláště velkých zdrojů a ze středních zdrojů emisí. Tento pokles je znatelný zvláště

u hodnot  $\text{SO}_2$ , CO a tuhých látek, docházelo také k mírnému poklesu emisí  $\text{NO}_x$ . Ačkoliv je převážná část území MAS Mezi Hradý prohlášena za CHKO, nelze hodnotit kvalitu ovzduší z pohledu koncentrace dusíku jako dobrou (viz příloha č. 24). Na kvalitu ovzduší má negativní vliv relativně malá vzdálenost od hlavního města Prahy (hustá síť dopravy, průmysl apod.)

Více než polovina obcí MAS je součástí CHKO Křivoklátsko. Toto zařazení charakterizuje ekologické poměry v území včetně požadavků na kroky vedoucí k ochraně ovzduší v krajině, které spočívají především v zavádění moderních nízkoemisních technologií, větší podpoře alternativních způsobů vytápění (technologicky vyspělá spalovací zařízení – automatické kotle, biomasa, solární energie či tepelná čerpadla) a snižování energetické náročnosti bydlení realizované zateplením domů a veřejných budov a dalšími úsporami.

#### 4.7.3 Ochrana vod

Znečištění vod je jedním z největších environmentálních problémů současnosti. Voda transportuje živiny. Zároveň se však zúčastňuje zprostředkování pohybu škodlivin v rámci různých ekosystémů. Důsledkem toho může být stav, kdy dojde ke kumulaci - nahromadění škodliviny v některé ze součástí životního prostředí. Znečištění vod je způsobováno chemickými látkami anorganického charakteru, hlavně těžkými kovy, nebo látkami organickými. Hlavním typem znečištění vod v našich podmínkách je eutrofizace – znečištění vod nadměrným obsahem živin. Odpadní vody splaškové mohou být znečištěny mikrobiálně. Významnou měrou se na znečištění vod podílí také zemědělská výroba. Problémem vody je rovněž její dosažitelnost a distribuce. Přibližně třetina toků ČR zůstává i přes výrazné zlepšení za posledních 15 let stále nadměrně znečištěna.

Od roku 2004 se kontrola kvality pitné vody provádí celostátně jedenkrát ročně. Této kontrole podléhá mnoho tisíc vzorků vody, ať už při výstupu z vodáren, ve vodojemech či v domácnostech. Výstupem tohoto měření jakosti pitné vody je pak zpráva o kvalitě pitné vody zveřejňovaná na stránkách Státního zdravotního ústavu (SZÚ).

Sledování kvality vody, které stát monitoruje prostřednictvím hygienické služby, mají povinnost provádět nebo zajistit také samotní provozovatelé vodárenských soustav. Kontroly realizují akreditované laboratoře, které ručí za správný odběr i analýzu vzorků pitné vody. Jejich kontroly jsou navíc prověřovány nezávislými odborníky.

Čištění odpadních vod je proces zlepšování kvality odpadní vody. Intenzivně probíhá na čistírnách odpadních vod, mnohem pomaleji i samovolně v přírodě během procesu samočištění. Z přílohy č. 25 a č. 26 vyplývá, že chemický stav povrchových a podpovrchových vod řešeného území nelze hodnotit jako dobrý a je zapotřebí přijmout kroky k ochraně vody.

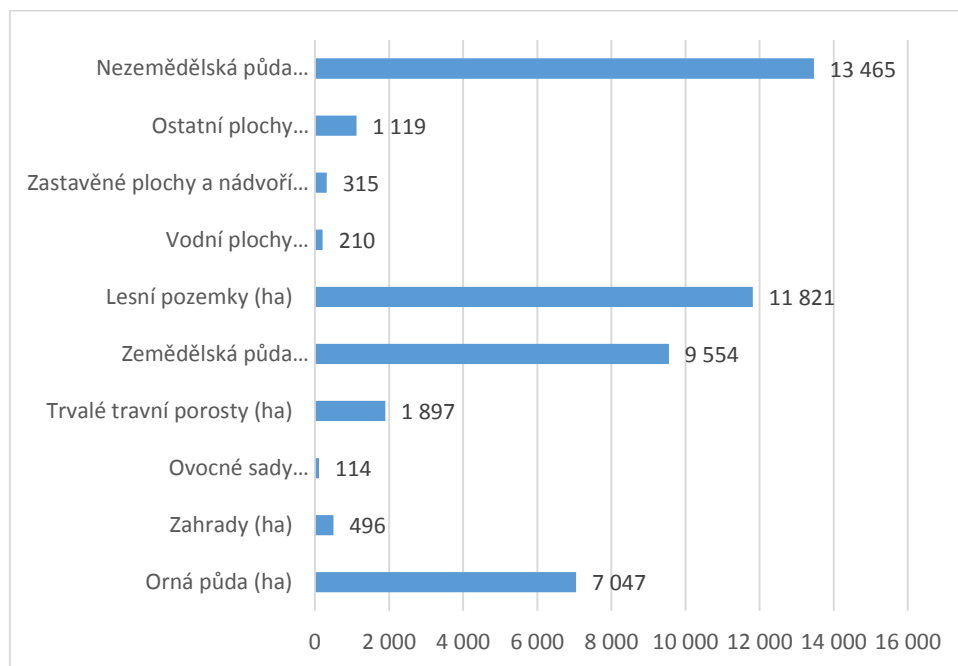
#### 4.7.4 Ochrana půdy

Ochrana půdy je klíčovým úkolem nejen ve vztahu k její úrodnosti (např. udržováním složek organické hmoty, ochrany struktury a zachování edafonu), ale rovněž při ochraně proti větrné

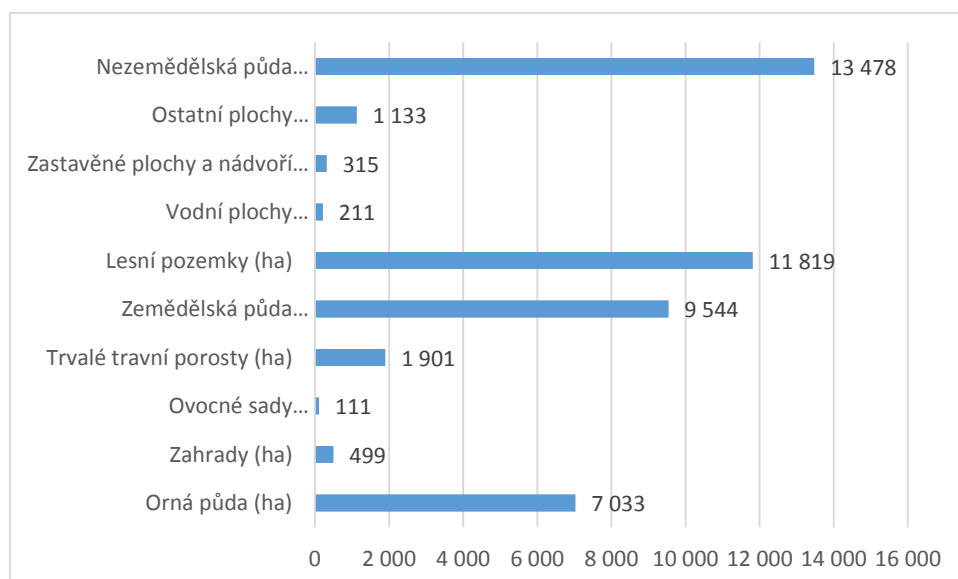
a vodní erozi, nebo zabránění kontaminace půdy nežádoucími látkami. Charakter ochrany půdy musí odpovídat jejímu členění.

Při srovnání let 2008 a 2012 je zřejmé, že se celková struktura složení půdního fondu nezměnila.

**Graf 9 Charakter půdního fondu MAS v roce 2008**



**Graf 10 Charakter půdního fondu MAS v roce 2012**



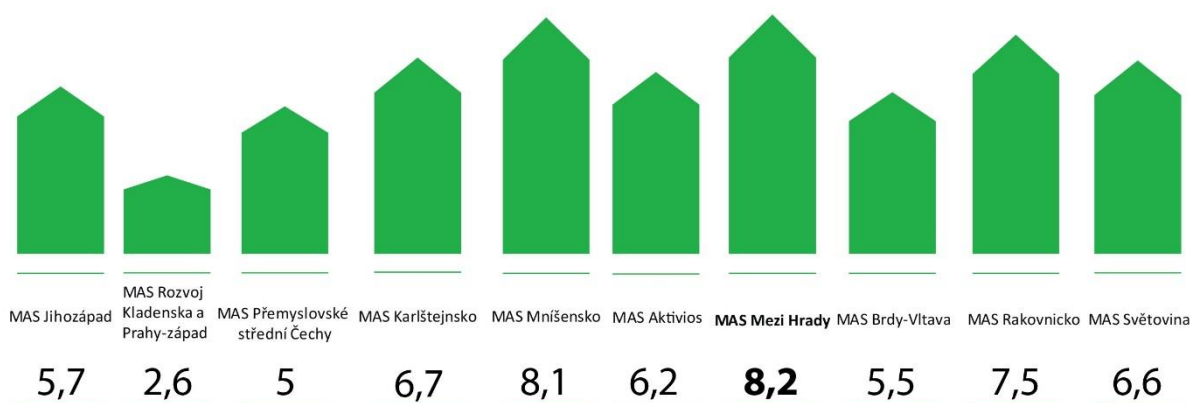


Nezemědělská půda převažuje nad zemědělskou. Největší podíl na nezemědělské půdě mají lesní pozemky. Zemědělská půda je nejvíce zastoupena půdou ornou. Do roku 2012 však došlo k mírnému zmenšení rozlohy zemědělské půdy.

## Zemědělská půda

Zemědělský půdní fond zaujímá v MAS 41% celkové plochy. Díky kolektivizaci byly polnosti spojeny do velkých lánů. Vytratil se tím drobný charakter území a zvýšilo se nebezpečí eroze. Zemědělskou půdu v MAS ohrožuje zejména vodní eroze, která je v porovnání s okolními MAS nejvyšší (hodnoceno v t/ha/rok).

*Graf 11 Srovnávací graf vodní eroze zemědělské půdy*



V poslední době se části zemědělské půdy zatravňují a pole se člení na menší celky. Nerealizováním pozemkových úprav zůstává problémem celého území MAS jak v oblasti nevyjasněnosti vlastnických práv, tak jeho značná roztržitost, která vlastníkům ani neumožňuje ujmout se svých vlastnických práv.

## Zeleň v krajině a sídlech

Území MAS Mezi Hradý je hodnoceno jako region s vysokým podílem zastavěného území (viz příloha č. 27), což má negativní vliv z hlediska omezení řady přírodních funkcí v území. Z toho důvodu je nezbytná podpora zakládání a regenerace veřejné zeleně v sídlech i ve volné krajině.

### **Obce**

Zeleň v obcích je většinou omezena na úpravu malých ploch, většinou na návsích, nebo před významnými objekty (úřady). Dále se vyskytují ojedinělé stromy (většinou staré). Nová koncepční zeleň není většinou zakládána. Výjimkou jsou drobné úpravy (Otročiněves, N. Jáchymov, Hudlice), které však nerespektují domovské druhy zeleně.



## **Zeleň ve volné krajině**

Realizováním souhrnných pozemkových úprav a melioračních zásahů byla krajina v minulosti částečně ochuzena o doprovodnou zeleň. Přesto díky modelaci terénu zůstala rozptýlená a doprovodná zeleň v mnoha místech zachována. U stávajících polních cest a polních cest zaniklých jsou často souvislé travnaté pásy s keři a méně se stromy.

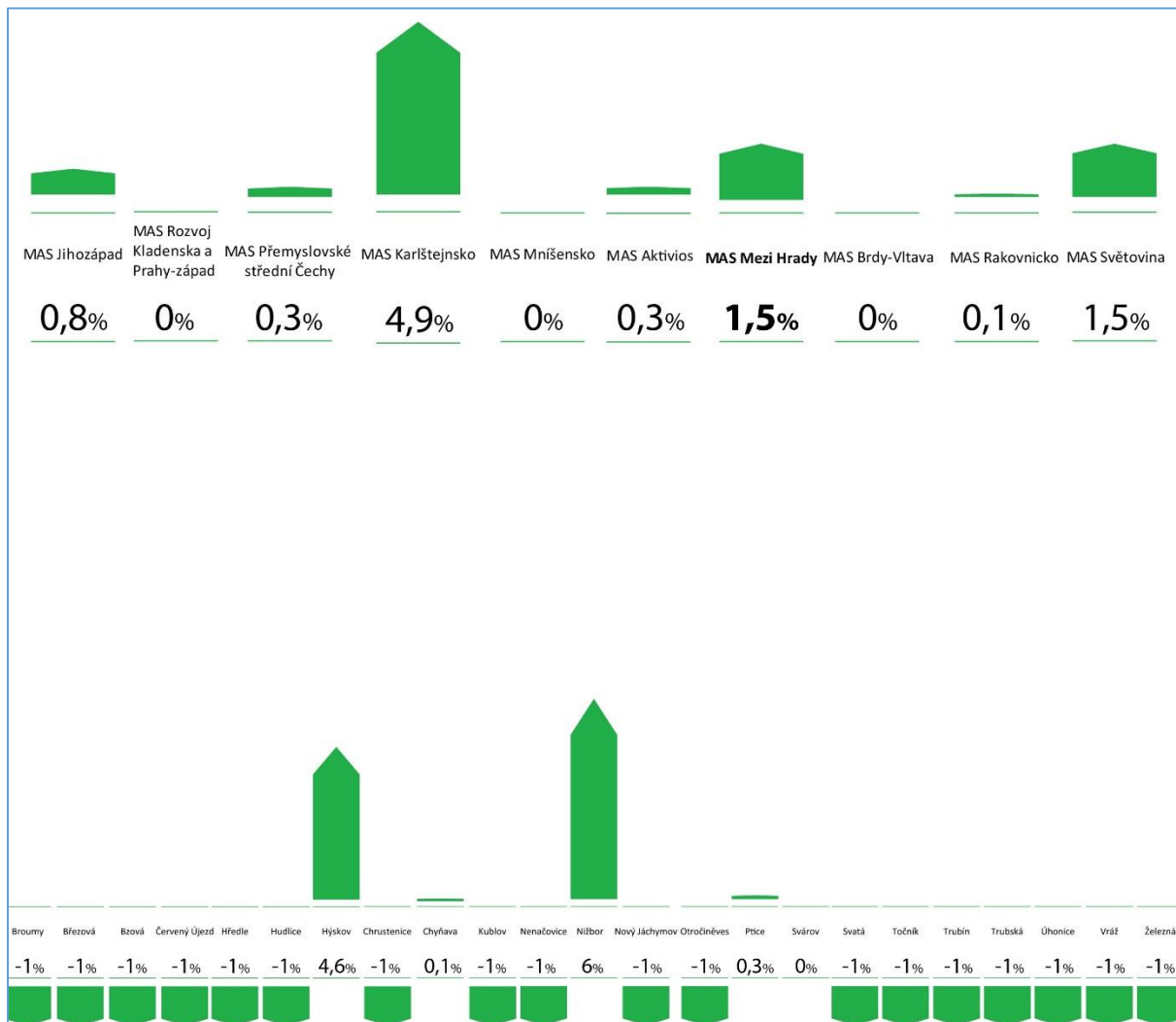
### **Komunikační zeleň**

Podél silnic byly vysázeny aleje ovocných stromů. Tyto aleje jsou dnes většinou přestálé a nekompletní. Dílčí náhrady (břízy pod Kublovem) nejsou koncepčně založeny. Aleje jsou však pro charakter krajiny velmi důležité. Vkládají do volné krajiny měřítko a architektonizují tuto krajinu.


### **Zadržování vody v krajině**

Řešeným územím protéká řeka Berounka, která v případě zvýšení vodní aktivity ohrožuje obyvatele MAS Mezi Hrady. Podíl obyvatel žijících v záplavovém území Q100 je ve srovnání s okolními MAS poměrně vysoký. Záplavové oblasti se týkají zejména obce Hýskov, Nižbor a Žloukovice (místní část obce Nižbor), avšak nelze podcenit ani protipovodňová opatření v ostatních obcích, kde nemusí být původcem záplav pouze řeka Berounka.

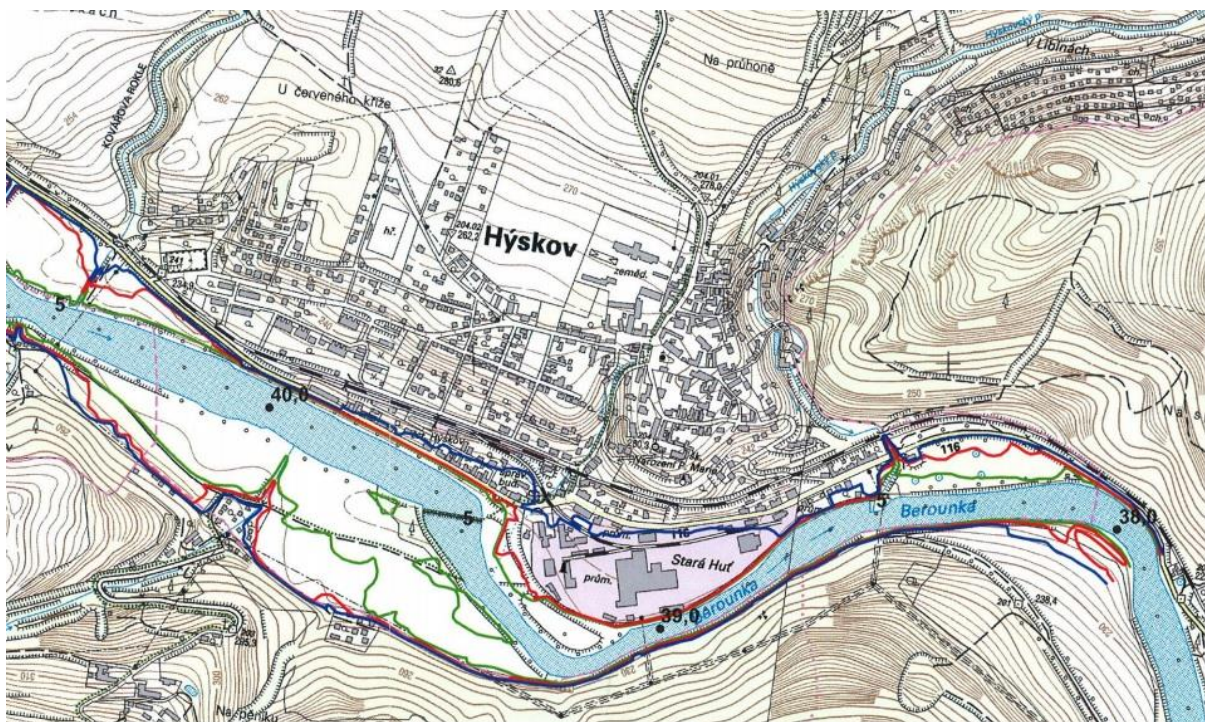
Graf 12 Srovnávací graf podílu obyvatel bydlících v záplavovém území Q100



Obrázek 7 Legenda k vymezení záplavových oblastí

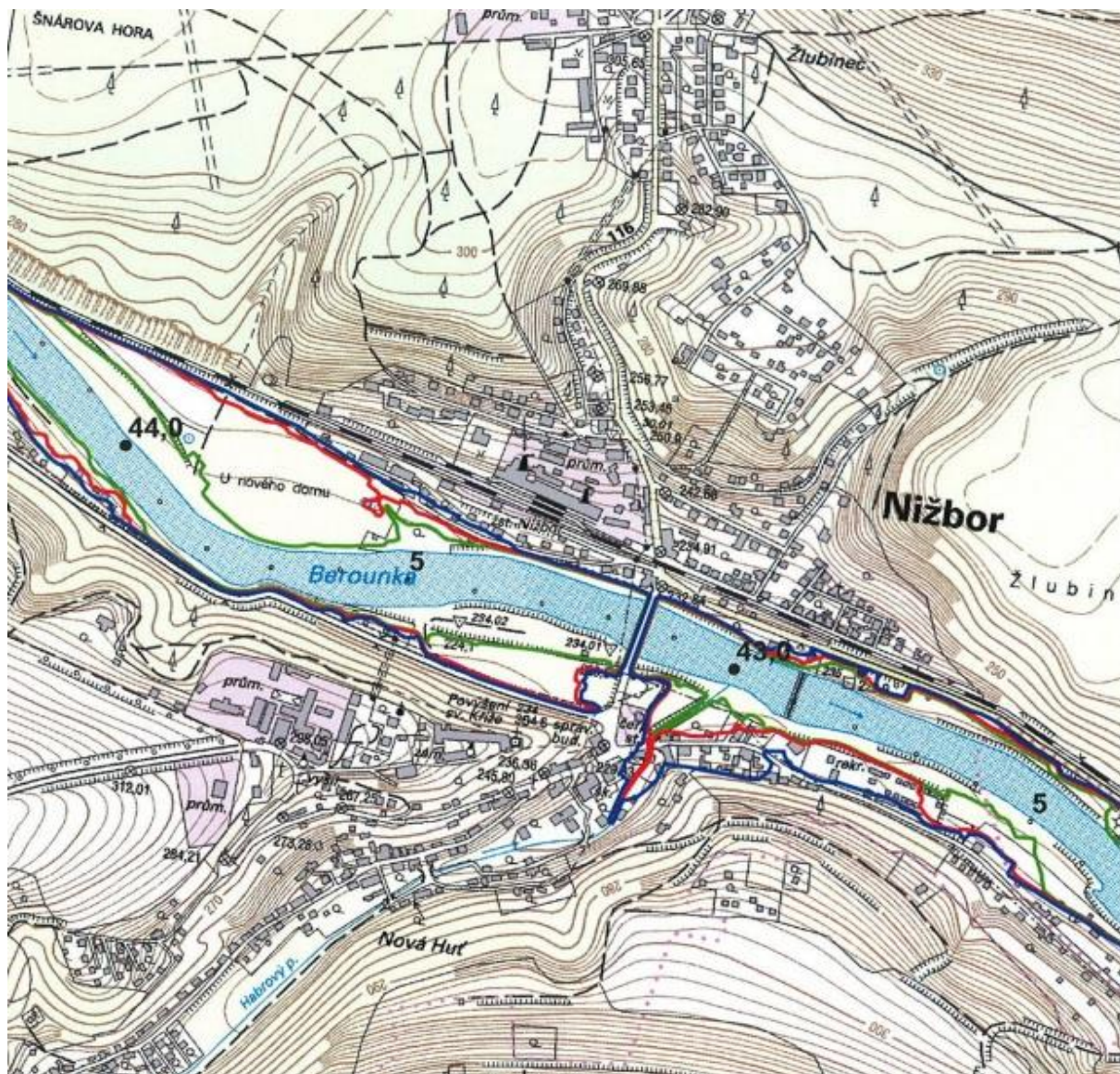


Obrázek 8 Záplavová oblast v povodí Berounky - obec Hýskov



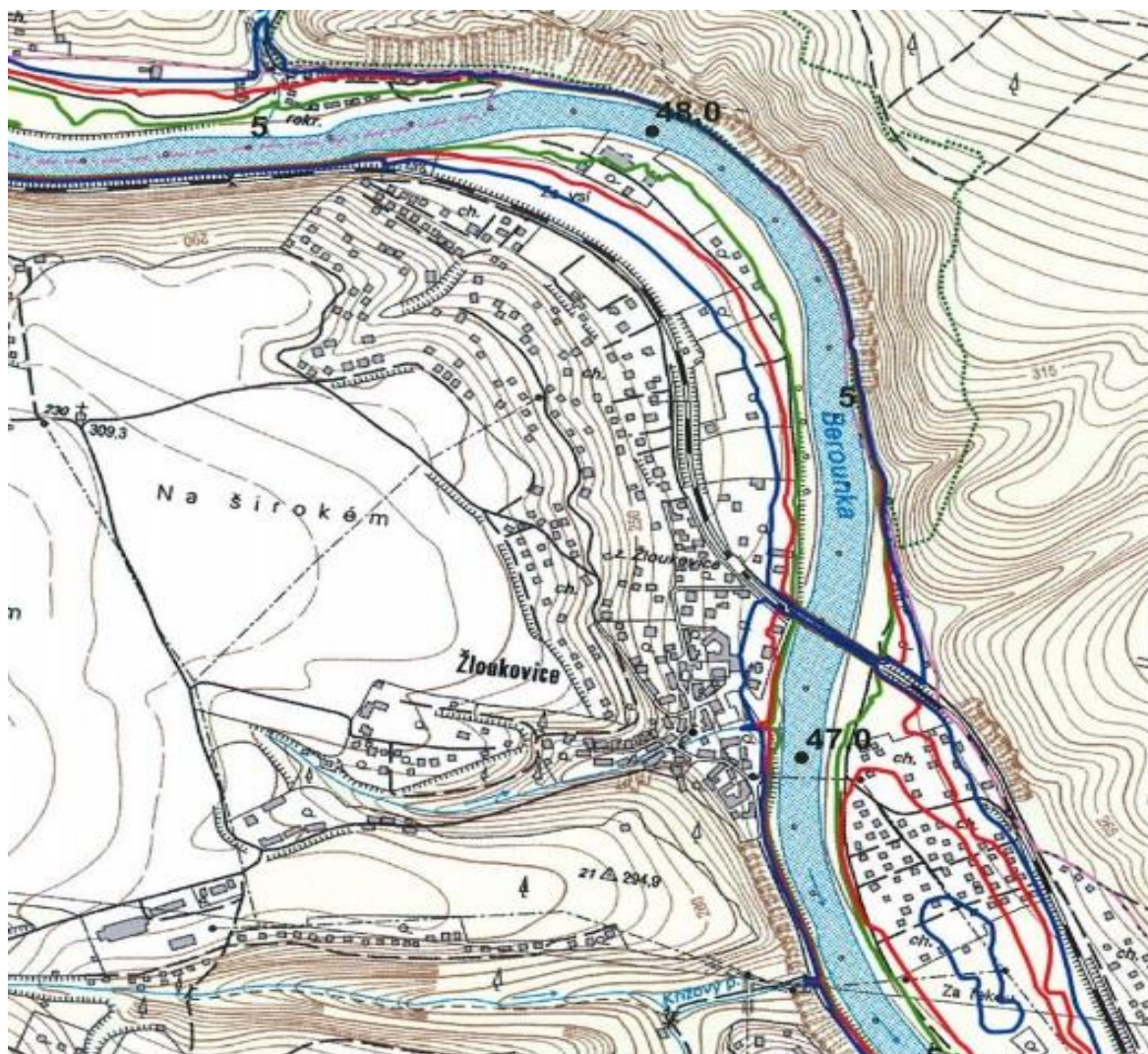


Obrázek 9 Záplavová oblast v povodí Berounky - obec Nížbor





Obrázek 10 Záplavová oblast v povodí Berounky - Žloukovice (místní část obce Nižbor)



## Shrnutí

*Ochrana životního prostředí v regionu se řídí jednak zákonnými požadavky a zároveň musí respektovat koncepci ochrany krajiny a prostředí v rámci zařazení území do CHKO. Kroky vedoucí k ochraně ŽP respektují také existenci dalších chráněných pásem (národní přírodní rezervace, přírodní parky, Ptačí oblasti, Natura 2000) v místech jejich výskytu.*

*V současné době se uvažuje o vyhlášení Národního parku Křivoklátsko. Pokud by k takové situaci došlo, stala by se pravidla pro ochranu životního prostředí i samotný život v regionu mnohem přísnější. V tomto případě by bylo nutné respektovat také Plán péče Národního parku Křivoklátsko.*

*Výstupem šetření mezi zástupci obcí je několik konkrétních požadavků na další rozvoj v dané oblasti, které navazují na výše uvedená zjištění. Jedná se zejména o revitalizaci veřejného prostoru a veřejné zeleně, realizaci protipovodňových opatření, zkvalitnění odpadového hospodářství apod..*

## 4.8 Život v obcích

### 4.8.1 Sportovní vybavenost

V každé z obcí se lze nalézt určitý druh infrastruktury pro sportovní vyžití. Zpravidla se jedná o venkovní hřiště a aktivity, což odpovídá převážně venkovskému charakteru obcí. Sportovní vybavenost obcí není vyvážená. Účel sportovišť je převážně monofunkční, tudíž není nabídka sportovních aktivit široká. V obcích regionu chybí především krytá sportoviště (tělocvičny) a venkovní koupaliště a kryté bazény. Přehled sportovišť v jednotlivých obcích je uveden v následující tabulce.

Území MAS Mezi Hradý obecně vykazuje nízkou úroveň dostupnosti základních sportovních zařízení v obci, jak dokládá příloha č. 13.

**Tabulka 12 Rozložení infrastruktury pro sportovní využití**

	Fotbalové hřiště	Volejbalové/ nohejbalové hřiště	Tenisové kurty	Víceúčelové hřiště	Jiné venkovní hřiště	Tělocvična/ sokolovna	Fitnesscentrum	Dětské hřiště	Bazén/ koupaliště
Broumy	O	-	-	-	Atletické	O	-	O	-
Březová	-	-	-	O	-	-	-	O	-
Bzová	O	-	-	O	-	-	-	O	-
Červený Újezd	O	-	-	O	-	-	-	O	-
Hředle	O	-	-	O	-	-	-	O	O
Hudlice	O	-	-	-	Házenkářské	-	-	O	-
Hýskov	O	-	O	-	-	O	-	O	-
Chrusterice	O	-	-	-	Basketbal	-	-	O	O
Chyňava	O	O	O	-	Hasičské	-	O	O	-
Kublov	O	-	O	-	-	-	-	O	-
Nenačovice	-	-	-	O	-	-	-	O	-
Nižbor	O	O	O	-	BMX	O	-	O	-
N. Jáchymov	O	-	-	O	-	-	-	O	-
Otročiněves	O	-	-	-	Minigolf	-	-	O	-
Ptice	-	O	-	-	-	-	-	O	-
Svárov	-	O	-	-	-	-	-	O	-
Svatá	O	O	-	-	-	O	-	-	O
Trubín	O	-	-	-	-	-	-	O	-
Trubská	-	O	-	-	-	-	-	O	-
Úhonice	O	-	-	-	-	-	-	O	-
Vráž	-	O	-	-	-	-	-	O	-
Železná	-	-	O	-	Hasičské	-	-	O	-

## 4.8.2 Kultura

Vzhledem k poměrně malé velikosti obcí nelze očekávat kvalitní kulturní základu. Zároveň jsou společenská a kulturní zařízení ve většině případů zúžena do víceúčelových prostor a mnohdy se nacházejí v nevyhovujícím technickém stavu. Přehled základních kulturních zařízení uvádí následující tabulka.

*Tabulka 13 Kulturní zařízení v obcích*

	Divadla	Muzea	Kina	Společenský/ kulturní dům/ společenský sál	Knihovna	Výstavní prostory
Broumy	-	○	-	○	○	○
Březová	-	-	-	○	○	-
Bzová	-	-	-	○	○	○
Červený Újezd	-	-	-	○	○	-
Hředle	-	-	-	○	○	-
Hudlice	-	○	-	-	○	-
Hýskov	-	-	-	○	○	○
Chrutenice	-	○	-	○	○	○
Chyňava	○	-	-	○	○	○
Kublov	-	○	○	○	○	○
Nenačovice	-	-	-	-	-	-
Nižbor	-	○	-	-	○	○
N. Jáchymov	-	-	-	○	○	-
Otročiněves	-	-	-	○	○	○
Ptice	-	-	-	○	○	-
Svárov	-	-	-	○	-	○
Svatá	-	-	-	-	○	○
Točnick	-	-	-	-	○	○
Trubín	-	-	-	○	-	-
Trubská	-	-	-	-	-	-
Úhonice	-	-	-	-	○	-
Vráž	-	-	-	-	○	-
Železná	-	-	-	-	○	-

V obci Chyňava působí divadelní soubor DIVOCH. V Broumech lze nalézt muzeum řemesel, v Nižboru funguje informační centrum keltské kultury a muzeum v Hudlicích je zastoupeno domkem J. Jungmanna. Existující knihovny jsou monofunkčního charakteru, takže širší kulturní funkci nepřebírají. Výstavní prostory jsou zřízeny převážně v kulturních domech, obecních úřadech, případně v restauracích.

Vybavenost území základními kulturními zařízeními je celkově hodnocena jako nedostatečná (viz příloha č. 14).



### 4.8.3 Společenský život v obcích

#### Sdružování občanů

Společenský život v obcích je zřetelný ve fungování kulturních či sportovních zařízení nebo aktivních spolků, které jsou v obcích hojně zastoupeny.

*Tabulka 14 Přehled spolků, sdružení a sportovních oddílů*

Název obce	Kulturní či sportovní společenské zařízení nebo aktivní spolky	Sportovní oddíly	Dětská sdružení
Broumy	Český rybářský svaz, TJ Broumy, Sokol Broumy, KUBR - pěvecký sbor	Kopaná, stolní tenis, volejbal	Matýsek, o.s. Třetí kůň
Březová	SK Březová, Myslivecké sdružení	Fotbalový klub	ne
Bzová	SDH Bzová, Sdružení přátel sportovního rybolovu, Myslivecké sdružení Bor, TJ Sokol Bzová, FK Hořovicko (Bzová je jeho součástí)	TJ Sokol Bzová, FK Hořovicko	ne
Červený Újezd	Myslivecké sdružení, Svaz zahrádkářů, TJ Sokol	Kopaná	ne
Hředle	Honební společenstvo Hředle	ne	ne
Hudlice	Sokol, šipkový klub, ČSTV, včelaři	Stolní tenis, fotbal, házená, šipkový klub	ne
Hýskov	TJ Hýskov, tenis klub, Stejstav Hýskov, Sdružení Hýskov - Tady jsme doma, Myslivecké sdružení	Kopaná, tenis, nohejbal, hokejbal	ne
Chrustenice	SDH, TJ Chrustenice, Kynologický klub	Kopaná	ne
Chyňava	Český červený kříž, SDH Malé Přílepy, SDH Chyňava, SDH Lhotka, Samotná obec baráčníků "Hůrka", ZO Českého svazu včelařů Chyňava, Chyňavský klub seniorů, Sdružení rodičů, přátel, dětí a školy Chyňava, Sportovní klub Chyňava, Kladenská heligonka, Taneční orchestr Styl Chyňava, Myslivecké sdružení Chyňava, Relax Sport Club Chyňava, Spolek přátel Ledra	Sportovní klub Chyňava, Relax Sport Club Chyňava	ne

Kublov	TJ Sokol Kublov, OS Kublováček, Zahrádkáři, Myslivecké sdružení, SDH, Jednotka sboru dobrovolných hasičů obce Kublov, Zahrádkáři, Včelaři, Rybáři, Spolek dobrovolných mopedistů Kublov, KUBR - pěvecký sbor	Tenisový oddíl, fotbalový oddíl	ne
Nenačovice	ne	ne	ne
Nižbor	Fotbalový klub SK Nižbor, TJ Sokol, Hradišťan, SDH, o.s. Makovice	Kopaná, Sokol	Makovice
Nový Jáchymov	Čechie, OS Pohoda, MO ČRS, SDH	Čechie (fotbal a tenis)	ne
Otročiněves	Myslivecký sbor Habrový potok, SDH, OS Náš domov, minigolfové hřiště, fotbalové hřiště	ne	ne
Ptice	Středočeská lípa o.s., Ptické maminky, Prospěšný spolek Ptice	TJ Slavia	ne
Svárov	Spolek svárovského zvonu, Svárov pro všechny, Rybáři Svárov, hasiči, OS pro kvalitu života ve Svárově	Volejbalový klub	ne
Svatá	Fotbalový klub, Badminton	Badminton, fotbalový klub	o.s. Santa
Točnick	Chovatelé	ne	ne
Trubín	TJ Trubín, SDH, o.s. Trubín	Fotbalový klub	ne
Trubská	Sál v restauraci, hřiště	ne	ne
Úhonice	Sokol, SDH	Sokol	ne
Vráž	ne	TJ Sokol Vráž	ne
Železná	SDH	ne	ne

Obyvatelé území MAS vykazují zájem o společenské a spolkové aktivity. Rezervy a nedostatky jsou však identifikovány v technickém stavu zázemí pro konání těchto aktivit a nedostatečným zařízením a vybavením.

### **Pravidelné akce**

Dalším znakem rozvinutého společenského života v obci je konání pravidelných sportovních, kulturních a společenských akcí:

Tabulka 15 Pravidelné společenské a sportovní akce a události

Obec	Konané akce
Broumy	posvícení, fotbalový turnaj, turnaj ve stolním tenise, rybářské závody, hasičské závody, kácení májí
Březová	posvícení, nohejbalový turnaj, volejbalový turnaj, velikonoční desetiboj, sedmiboj, tenisové turnaje, březovská dvojka, tepláková liga, dětský karneval, obecní ples, setkání důchodců, setkání Bzových, Lampionový průvod, Pohádkový les, konec prázdnin, Čarodějnice, Noc s Andersenem
Bzová	2x ročně florbalový turnaj, nohejbalový turnaj, Vánoční zpívání, Dětské maškarní odpoledne, Dětský den, Akce k ukončení školního roku
Červený újezd	posvícení, Hájecká pouť, Výstava dovedných rukou, Dětský den, Karneval
Hředle	posvícení, nohejbalový turnaj, Slavnost babího léta
Hudlice	pouť, posvícení, Country festival, fotbalový turnaj, turnaj v pink ponku, házené, šipkách, masopust, Slavnosti J. Jungmanna
Hýskov	pestřofest, duatlon, tenisový turnaj, fotbalový turnaj, nohejbalový turnaj, hasičské závody
Chrutenice	posvícení, fotbalový turnaj, hasičské závody, Dětský den, Čarodějnice, Lampionový průvod, Rozsvícení vánočního stromku
Chyňava	pouť, posvícení, fotbalová utkání, hasičská soutěž, staročeské máje
Kublov	pouť, posvícení, tenisové turnaje, fotbalová soutěž, dětské sportovní akce, Mezinárodní den rodiny, dětský den – pohádkový les, pálení čarodějnic
Nenačovice	Dožínky
Nižbor	masopust, Běh Berounek, závody BMX, keltské slavnosti, výstava zahrádkářů, setkání důchodců, hasičské závody
N. Jáchymov	Prokopská pouť, turnaj v člověče nezlob se, karneval, plesy, dětský den
Otročiněves	Pouť na Hudlický vrch, posvícení, minigolfový turnaj, turnaj v malé kopané, Masopust, Dětský karneval, Velikonoční odpoledne, Čarodějnice, Pochod na Děd, Den matek, Vítání léta, Dýňování, Svatomartinský lampionový průvod, Advent, Mikulášské odpoledne, Živý Betlém, Novoroční pochod na Krušnou horu, Otvírání studánek, Myslivecký den
Ptice	posvícení, Dětský den, Čarodějnice

Svárov	pouť, posvícení, kulturní festiválek Pohádkový les, volejbalový turnaj
Svatá	Máje, jarní a podzimní výstava zahrádkářů, Vánoční koncert, Dětský den, setkání seniorů
Točník	Pouť na hradě Točník, posvícení, 2x ročně memoriál fotbalistů, keltské slavnosti, Staročeské Máje, Suché Máje, Dětský den
Trubín	hasičský memoriál, fotbalový memoriál, dětský den, Mikuláš
Trubská	Nohejbalový turnaj, zábava, pálení čarodějnic, setkání s Mikulášem, dětský den
Úhonice	posvícení, přehlídky (výročí Sokola, hasiči)
Vráž	Vrážská kamera (festival dokumentárních filmů), Soutěž ve stolním tenise (Champions Vráž), Pohádkový les, Vrážské cyklování, Štědrovečerní zpívání koled
Železná	Havelská pouť, turnaj v tenise, turnaj v nohejbalu, hasičské závody

Hlavními fungujícími společenskými organizacemi jsou v MAS (tak jako ve většině venkovského osídlení) hasiči a myslivci. V Novém Jáchymově jsou významnou společenskou organizací i rybáři, ve Svaté zahrádkáři. Existence těchto organizací má pro většinu obcí velký význam. Kromě svého vlastního poslání pomáhají obcím při havarijních situacích nebo při údržbě obcí (např. likvidace černých skládek, výřez křovin) a organizují i společenský život (plesy, máje, zábavy, ale i výstavy). V obci Svatá vzniklo v roce 2007 občanské sdružení Santa, které se věnuje pořádání různých kulturních akcí.

Působnost těchto organizací je po r. 1990 převážně lokální a nepřekračuje hranice jednotlivých obcí. Výjimkou je pořádání soutěží, z nichž některé mají i celookresní působnost.

Pro život MAS jsou obdobně významnými zájmovými seskupením tělovýchovné jednoty a kluby, jejichž členové dosahují i významných sportovních úspěchů (např. v Hudlicích se hraje II. liga stolního tenisu, vyšších soutěží se účastní i hýskovský a trubínský fotbalový klub, který umožňuje aktivitu všem věkovým skupinám od přípravky přes předškolní věk až po seniory). Tělovýchovné jednoty mají i integrující význam pro MAS. Jejich členská (uživatelská) základna se rekrutuje i z jiných obcí než z obce, kde má organizace sídlo a umožňují i zapojení (integraci) přechodně přítomného obyvatelstva (rekreantů).

Ve vzrůstající míře jsou v MAS realizovány aktivity kulturního charakteru. Stálíci je ochotnické divadlo v Broumech, loutkové divadlo v Nižboru, výstavy pořádané svazem zahrádkářů ve Svaté.

## **Shrnutí**

*Společenský život je v regionu hojně rozvíjen a podporován. Vyplývá to z existence mnoha spolků, sdružení a sportovních oddílů, které zajišťují nebo se podílejí na realizaci velkého množství pravidelných společenských, kulturních a sportovních akcí.*

*Nedostatky v této oblasti tedy nespočívají v neexistenci společenského života jako takového, ale jsou zřetelné v oblasti základny společenského, kulturního a sportovního života v regionu.*

*V řadě obcí chybí společenské/kulturní domy/sály nebo jsou v krajně nevyhovujícím stavu. Zároveň se některé obce setkávají s absencí prostor pro setkávání a svolávání obyvatel. Některá sportovní zařízení či jejich zázemí jsou zastaralá, nevyhovují, nebo zcela chybí. Účel existujících sportovišť je převážně monofunkční, což nabídku sportovních aktivit omezuje.*

*Požadavky na rekonstrukce a výstavbu dětských hřišť, sportovišť a jejich zázemí, kulturních a společenských domů a další infrastruktury pro volnočasové aktivity vyplývají také z provedeného šetření mezi zástupci obcí regionu.*

## **4.9 Ekonomika**

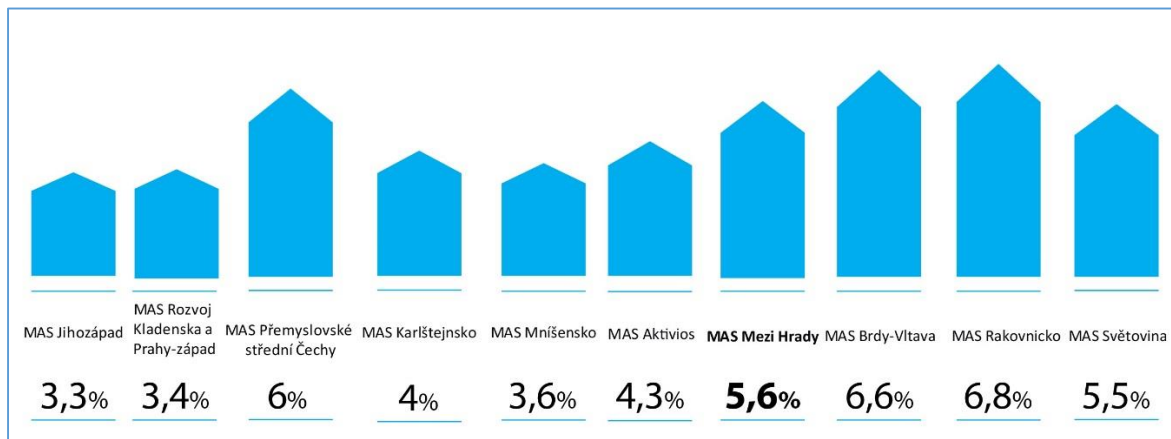
Ekonomická základna a sociální situace mají zásadní vliv na další rozvoj regionu.

### **4.9.1 Nezaměstnanost**

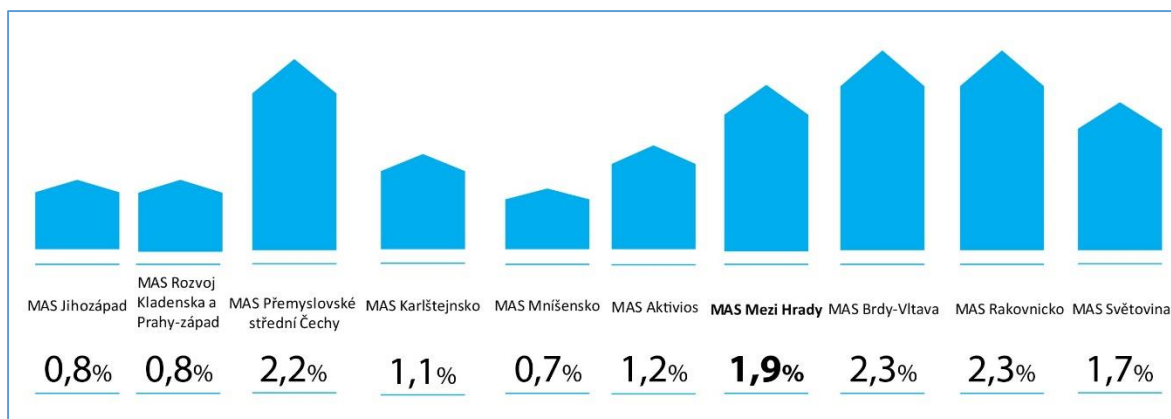
Míra nezaměstnanosti a dlouhodobé nezaměstnanosti sledovaného území je v porovnání s ostatními regiony na dobré úrovni, což dokládají přílohy č. 28 a 29. Míra nezaměstnanosti dosahovala v roce 2011 hodnoty 8,7 %. Trend nezaměstnanosti, tj. změna podílu nezaměstnaných v evidenci úřadů práce k počtu obyvatel ve věku 15-64 let v dalších letech však není pro sledované období příznivý (viz příloha č. 30).

V porovnání s územím okolních místních akčních skupin je míra nezaměstnanosti v MAS Mezi Hradý jednou z nejvyšších.

Graf 13 Srovnávací graf míry nezaměstnanosti

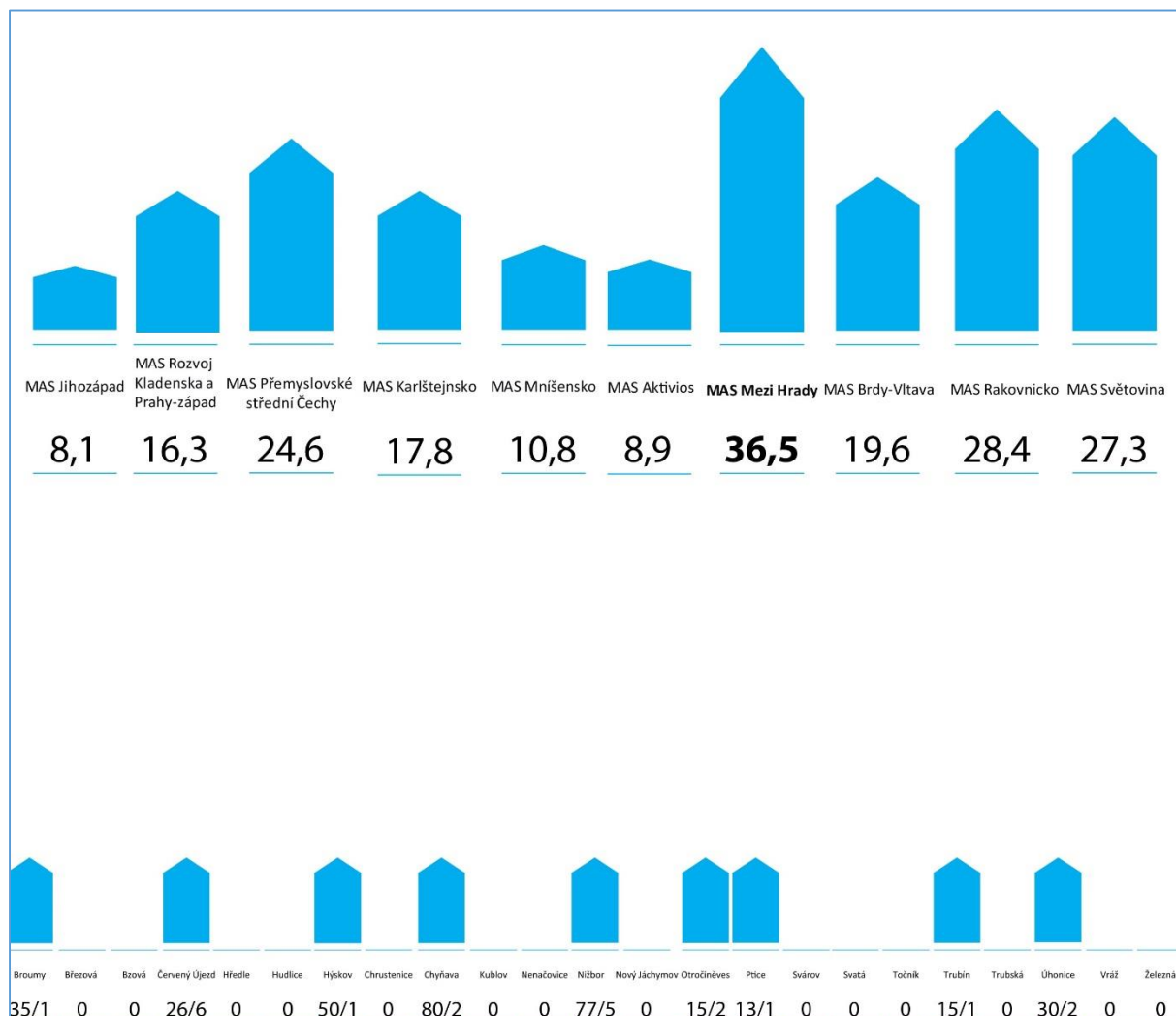


Graf 14 Srovnávací graf dlouhodobé míry nezaměstnanosti



V meziregionálním srovnání se MAS Mezi Hradý vyznačuje jednoznačně nejvyšším počtem uchazečů na jedno pracovní místo. Nejhorší situace je v obcích Chyňava a Nižbor.

Graf 15 Srovnávací graf počtu uchazečů na jedno volné pracovní místo



Z výše uvedených grafů vyplývá, že je třeba v následujících programovém období přijmout příslušná opatření ke snižování míry nezaměstnanosti a rozvoji ekonomické aktivity v regionu.

#### 4.9.2 Odvětvová struktura

Historický zemědělsko-průmyslový charakter regionu přetrvával do začátku 90. let. Stěžejním sektorem se koncem 90. let stává terciér. Velká část pracovních míst je vytvořena průmyslem, stále nižší podíl pracovních míst nabízí zemědělství.

Ve srovnání let 2008 a 2012 došlo ke zvýšení počtu ekonomických subjektů v regionu. Zemědělství tvoří v současné době nejmenší část odvětvové struktury. Je následováno průmyslem a stavebnictvím. Největší podíl zaujímá terciální sektor. Největší počet subjektů v rámci CZ-NACE-A zemědělství, lesnictví a rybářství se nachází v obci Chyňava. Stejně tak



je zde nejvíce rozvinutý zpracovatelský průmysl (46 subjektů). Největší počet subjektů činných ve stavebnictví se nachází v obci Hudlice. V terciálním sektoru je nejvíce zastoupena oblast CZ-NACE-G Velkoobchod a maloobchod; opravy a údržba motorových vozidel (459 subjektů).

**Tabulka 16 Odvětvová struktura podniků v roce 2008**

OBEC	RES - počet podnikatelských subjektů celkem	RES - subjekty v CZ-NACE- A Zemědělství, lesnictví, rybnářství	RES - subjekty v CZ-NACE- B-E Těžba a Průmysl celkem	RES - subjekty v CZ-NACE- F Stavebnictví	RES - subjekty v CZ-NACE- G Velkoobchod a maloobchod; opravy a údržba motorových vozidel	RES - subjekty v CZ-NACE- H Doprava a skladování	RES - subjekty v CZ-NACE- I Ubytování, stravování a pohostinství	RES - subjekty v CZ-NACE- J Informační a komunikační činnosti	RES - subjekty v CZ-NACE- K Peněžnictví a pojišťovnictví	RES - subjekty v CZ-NACE- L Činnosti v oblasti nemovitosti	RES - subjekty v CZ-NACE- M Profesní, vědecké a technické činnosti	RES - subjekty v CZ-NACE- N Administrativní a podpůrné činnosti	RES - subjekty v CZ-NACE- O Veřejná správa a obrana; povinné sociální zabezpečení	RES - subjekty v CZ-NACE- P Vzdělávání	RES - subjekty v CZ-NACE- Q Zdravotní a sociální péče	RES - subjekty v CZ-NACE- R Kulturní, zábavní a rekreační činnosti	RES - subjekty v CZ-NACE- S Ostatní činnosti	RES - subjekty v CZ-NACE- T Činnosti domácností jako zaměstnavatelů a činnosti pro vl. potřebu	RES - subjekty v CZ-NACE- U Činnosti exterritoriálních organizací a orgánů	RES - subjekty v CZ-NACE- Nezařazeno
Broumy	92	17	12	14	18	4	3	3	0	0	8	0	1	3	1	3	5	0	0	0
Březová	30	4	6	2	9	2	3	0	0	0	2	0	1	0	0	0	1	0	0	0
Bzová	38	6	8	4	3	4	3	1	0	0	1	1	2	0	0	3	2	0	0	0
Červený Újezd	137	5	17	34	25	7	1	2	1	6	19	5	1	1	0	4	9	0	0	0
Hředle	42	11	2	6	6	4	0	1	2	1	6	0	1	0	0	1	1	0	0	0
Hudlice	154	7	25	34	25	12	5	2	2	2	19	4	2	2	1	5	6	0	0	1
Hýskov	186	8	30	30	40	6	12	3	3	4	19	5	1	3	2	4	16	0	0	0
Chrustenice	115	6	23	13	18	5	4	3	2	2	20	2	2	1	0	4	10	0	0	0
Chyňava	190	20	32	18	36	9	12	4	1	4	23	8	3	2	2	1	13	0	0	2
Kublov	76	10	22	7	11	5	0	2	1	2	9	0	2	2	0	2	1	0	0	0
Nenačovice	39	7	9	7	4	0	1	3	1	0	5	0	1	0	0	0	1	0	0	0
Nížbor	210	15	29	26	51	10	12	6	2	4	21	5	1	5	2	5	15	0	0	1
Nový Jáchymov	81	5	12	12	12	7	1	1	0	1	14	2	1	1	0	2	10	0	0	0
Otročiněves	69	4	15	14	7	2	5	0	1	0	13	0	2	2	0	1	2	0	0	1
Ptice	81	3	4	12	11	9	2	5	1	5	14	1	2	2	0	2	7	0	0	1
Svárov	64	4	10	10	9	1	3	3	0	3	10	1	1	1	0	0	8	0	0	0
Svatá	57	3	9	8	11	3	3	3	1	2	8	0	1	0	0	3	2	0	0	0
Točnick	25	6	3	4	5	1	1	0	0	0	2	0	1	0	0	0	2	0	0	0
Trubín	46	3	7	8	10	2	2	0	1	1	4	2	2	0	0	1	3	0	0	0
Trubská	11	0	3	1	0	1	0	0	1	0	2	0	1	0	0	0	2	0	0	0
Úhonice	134	7	22	17	20	13	6	3	0	9	20	3	2	1	1	0	10	0	0	0
Vráž	129	4	20	23	31	4	5	1	2	2	11	4	1	6	1	4	10	0	0	0
Železná	31	3	1	4	4	5	4	2	0	1	2	0	2	0	0	2	1	0	0	0
<b>CELKEM</b>	<b>2 037</b>	<b>158</b>	<b>321</b>	<b>308</b>	<b>366</b>	<b>116</b>	<b>88</b>	<b>48</b>	<b>22</b>	<b>49</b>	<b>252</b>	<b>43</b>	<b>34</b>	<b>32</b>	<b>10</b>	<b>47</b>	<b>137</b>	<b>0</b>	<b>0</b>	<b>6</b>
		158	629									1 250								

**Tabulka 17 Odvětvová struktura podniků v roce 2012**

OBECE	RES - počet podnikatelských subjektů celkem	RES - subjekty v CZ-NACE- A Zemědělství, lesnictví, rybářství	RES - subjekty v CZ-NACE- B-E Těžba a Průmysl celkem	RES - subjekty v CZ-NACE- F Stavebnictví	RES - subjekty v CZ-NACE- G Velkoobchod a maloobchod; opravy a údržba motorových vozidel	RES - subjekty v CZ-NACE- H Doprava a skladování	RES - subjekty v CZ-NACE- I Ubytování, stravování a pohostinství	RES - subjekty v CZ-NACE- J Informační a komunikační činnosti	RES - subjekty v CZ-NACE- K Peněžnictví a pojišťovnictví	RES - subjekty v CZ-NACE- L Činnosti v oblasti nemovitostí	RES - subjekty v CZ-NACE- M Profesní, vědecké a technické činnosti	RES - subjekty v CZ-NACE- N Administrativní a podpůrné činnosti	RES - subjekty v CZ-NACE- O Veřejná správa a obrana; povinné sociální zabezpečení	RES - subjekty v CZ-NACE- P Vzdělávání	RES - subjekty v CZ-NACE- Q Zdravotní a sociální péče	RES - subjekty v CZ-NACE- R Kulturní, zábavní a rekreační činnosti	RES - subjekty v CZ-NACE- S Ostatní činnosti	RES - subjekty v CZ-NACE- T Činnosti domácností jako zaměstnavatelů a činnosti pro vl. potřebu	RES - subjekty v CZ-NACE- U Činnosti exterritoriálních organizací a orgánů	RES - subjekty v CZ-NACE- Nezařazeno
Broumy	123	13	21	19	19	8	4	5	4	0	13	0	2	3	1	2	6	0	0	3
Březová	43	3	9	3	12	2	3	1	1	1	2	0	1	0	0	1	3	0	0	1
Bzová	42	6	7	4	4	4	3	1	0	0	3	1	2	0	0	2	5	0	0	0
Červený Újezd	175	7	18	34	30	7	4	4	0	9	24	6	1	2	3	2	16	0	0	8
Hředle	50	13	3	7	9	3	0	1	0	0	5	1	2	0	0	2	2	0	0	2
Hůdlice	162	6	20	43	25	11	7	2	2	3	15	6	1	2	2	6	7	0	0	4
Hýskov	225	15	37	31	47	8	14	6	5	5	17	3	1	5	4	3	18	0	0	6
Chrustenice	147	8	21	17	27	5	6	3	3	5	32	2	2	1	0	5	9	0	0	1
Chyňava	235	19	47	18	44	13	12	5	2	8	34	6	4	1	2	3	13	0	0	4
Kublov	95	9	22	13	15	5	3	4	1	1	11	2	2	2	0	2	3	0	0	0
Nenačovice	57	8	13	8	6	1	1	3	0	0	6	0	2	0	1	1	3	0	0	4
Nížbor	246	14	37	32	56	10	12	7	4	3	26	6	2	5	1	6	22	0	0	3
Nový Jáchymov	91	2	11	14	11	8	2	3	0	2	15	2	3	1	1	2	12	0	0	2
Otočiněves	76	7	17	14	7	2	4	0	1	0	13	0	2	2	0	1	6	0	0	0
Ptice	98	3	7	11	21	7	3	7	0	4	19	2	1	2	0	2	6	0	0	3
Svárov	85	4	9	13	18	1	4	5	0	1	15	1	1	1	2	2	8	0	0	0
Svatá	72	4	13	5	16	5	4	4	1	1	12	0	1	0	0	2	2	0	0	2
Točnick	34	5	3	4	5	1	3	1	0	1	3	1	1	0	0	0	5	0	0	1
Trubín	55	6	5	10	8	4	2	0	1	2	7	2	2	0	0	1	4	0	0	1
Trubská	20	1	3	3	3	0	0	2	1	1	2	1	1	0	0	0	1	0	0	0
Úhonice	171	7	22	23	33	15	7	4	0	10	21	4	2	3	1	2	13	0	0	4
Vráž	165	3	25	27	38	7	9	4	1	1	19	4	1	8	0	2	14	0	0	2
Železná	35	3	0	8	5	3	3	2	0	1	4	0	2	0	0	2	1	0	0	1
<b>CELKEM</b>	<b>2 502</b>	<b>166</b>	<b>370</b>	<b>361</b>	<b>459</b>	<b>130</b>	<b>110</b>	<b>74</b>	<b>27</b>	<b>59</b>	<b>318</b>	<b>50</b>	<b>39</b>	<b>39</b>	<b>18</b>	<b>51</b>	<b>179</b>	<b>0</b>	<b>0</b>	<b>52</b>
		166	731									1 605								

S nejvyšší zaměstnaností v sekundéru se setkáváme právě u těch obcí, kde byly v minulosti lokalizovány největší průmyslové podniky MAS.

Po r. 1989 došlo ke změně poměrné zaměstnanosti podle základních odvětví, a to zejména k růstu podílu osob pracujících ve třetím sektoru, který se v blízkých centrech dynamicky rozvíjí. K orientaci obyvatelstva na třetí sektor přispěl i rozvoj soukromopodnikatelských aktivit místního obyvatelstva, ale i imigrační procesy, které přivedly do území ekonomicky silné obyvatelstvo.

## Zemědělství

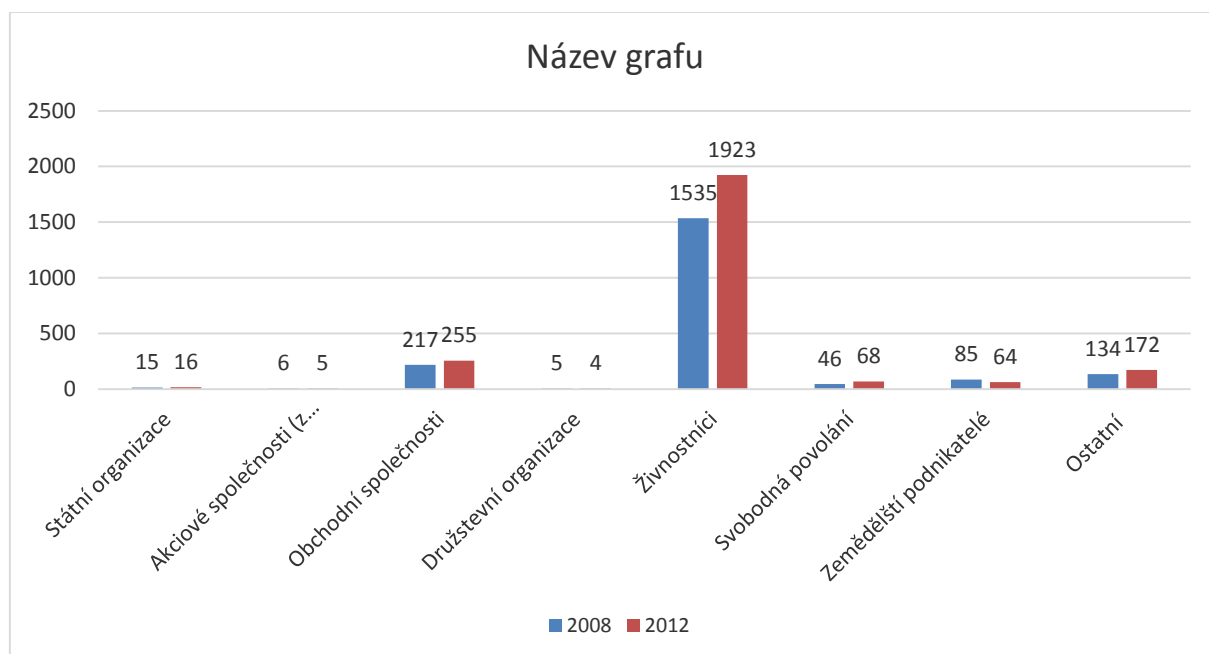
V současné době působí v regionu několik zemědělských podniků, například

- ZD Kubluv
- ZD Broumy
- Chyňavská rolnická společnost s.r.o s farmami v Železné a v Hýskově
- Farma Rymář
- Tilia v.s.o.
- Tereza Zetková

### 4.9.3 Velikost podniků

Největší zastoupení mají v regionu dlouhodobě živnostníci, kteří zastupují sektor malého a středního podnikání.

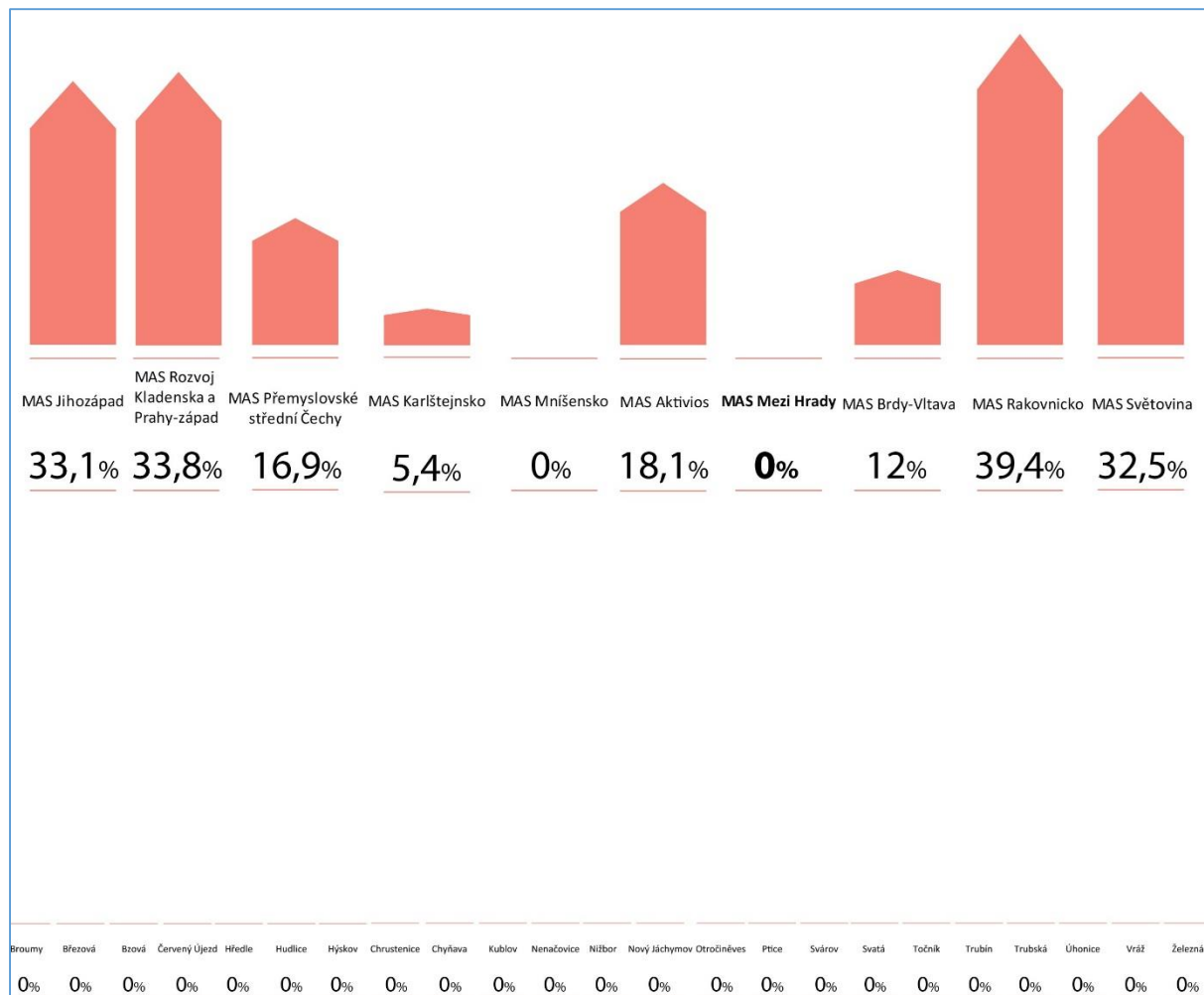
**Graf 16 Zastoupení podniků dle právníkové struktury**



Převahu malých a středních podniků v regionu dokládá také následující graf, který zohledňuje podíl velkých podniků na zaměstnanosti.

V žádné z obcí MAS Mezi Hrady se nenachází velký podnik, který by přispíval ke zvyšování zaměstnanosti v regionu.

Graf 17 Srovnávací graf podílu velkých podniků na zaměstnanosti



## **Shrnutí**

*Při zajišťování stabilní ekonomické základny je rozhodující jednak její struktura, jednak vazba na přírodní, kulturně-historický a sociálně ekonomický potenciál regionu.*

*Současná míra nezaměstnanosti na území MAS Mezi Hradý se nezdá být na první pohled příliš vysoká, zejména ve srovnání s jinými regiony České republiky. Avšak trend vývoje míry nezaměstnanosti ukazuje na její postupné zvyšování. V meziregionálním srovnání s okolními MAS je ve sledovaném území nejvyšší počet uchazečů na jedno volné pracovní místo. Znatelná je také vysoká vyjíždka obyvatel za prací. Celkový počet vyjíždějících osob za prací činí 3 281 osob, což je téměř 30 % všech obyvatel MAS ve věku 15 – 64 let. Z toho důvodu je nutné zaměřit aktivity v regionu mimo jiné na snižování míry nezaměstnanosti, a to prostřednictvím zkvalitňování místního ekonomického prostředí (zvyšování vzdělanosti, přilákání strategických investorů, podpora místních podniků a podnikatelů apod.).*

*Historický zemědělsko-průmyslový charakter regionu přetrval do 90. let. V tomto období byla velká část pracovních míst vytvořena průmyslem a stále nižší podíl pracovních míst nabízelo zemědělství. Koncem 90. let se, stejně jako v ostatních částech republiky, stal stěžejním sektorem terciér, tedy poskytování služeb, jehož převaha přetrvává dodnes.*

*Zemědělci mají v regionu vzhledem k vysokému podílu zemědělské půdy (37 %) dobrou základnu. Jsou zastoupeny převážně samostatně hospodařící a zemědělské subjekty (drobní zemědělci a malé rodinné farmy).*

*Tomu odpovídá také skladba podniků z hlediska právní formy, kdy zásadně převažují živnostníci. Ti jsou zastoupeni také v místní řemeslné výrobě, kdy lze nalézt poměrně běžná řemesla jako malíře nebo truhláře, ale i řemesla, která již téměř vymizela (hrnčíř, umělecký kovář, řezbář, sedlář).*

*Oblast ekonomiky je nutné podporovat rovnoměrně. Na jedné straně je nezbytná podpora živnostníků a malých a středních podnikatelů, kteří mají v regionu nezastupitelnou funkci a tradici, kdy předmětem jejich činnosti bývá zpravidla výroba a dodávání zboží a služeb koncovým zákazníkům – obyvatelům MAS Mezi Hradý.*

*Na druhé straně nelze opomenout podporu rozvoje stávajících a zakládání nových podniků většího (celorepublikového i zahraničního) významu. Důvodem je schopnost těchto podniků nabídnout práci většímu počtu osob a zásadním způsobem tak přispět ke snižování nezaměstnanosti v regionu.*

*Třetím směrem podpory jsou zemědělci. Jednak poskytují zákazníkům místní produkty, jejichž atraktivita na trhu v posledních letech výrazně stoupla, čímž přispívají k rozvoji místní ekonomiky. Charakter obcí MAS Mezi Hradý je ve většině případů původně zemědělský, s výrazným zastoupením zemědělských usedlostí. Podpora a rozvoj zemědělství proto přispívá k zachování původního charakteru regionu jako zemědělské krajiny.*

*Rozvoj ve všech třech směrech by měl být účelný a měl by přispívat ke snižování nezaměstnanosti v regionu.*



## 4.10 Vzdělávání a školství

Oblast vzdělávání a školství je v regionu zajištěna pouze mateřskými a základními školami. Střední školy, odborná učiliště ani umělecké školy se ve sledovaném území nenachází. Mateřská škola s jednou třídou je v obcích Broumy, Chrustenice, Kublov, Svárov, Úhonice a Vráž. Dvě třídy mají mateřské školy v Hudlicích, Hýskově, Chyňavě s Nižboru. Mateřská škola v Červeném Újezdu má tři třídy. Ostatní obce MAS nemají mateřské školy zřízeny.

V obcích v daném regionu se nacházejí základní školy pro první, nebo druhý stupeň. Jediná škola pro první i druhý stupeň zároveň je v obci Broumy. Počet tříd jednotlivých základních škol uvádí následující tabulka.

Tabulka 18 Počet tříd základních škol

Obec	Základní škola – jen první stupeň (1. – 5. ročník) POČET TŘÍD	Základní škola – jen druhý stupeň (6. – 9. ročník) POČET TŘÍD	Základní škola – první i druhý stupeň (1. – 9. ročník) POČET TŘÍD	Základní škola – celkem POČET TŘÍD
Broumy	0	0	9	9
Březová	0	0	0	0
Bzová	0	0	0	0
Červený Újezd	0	0	0	0
Hředle	0	0	0	0
Hudlice	5	0	0	5
Hýskov	5	0	0	5
Chrustenice	0	0	0	0
Chyňava	4	0	0	4
Kublov	0	0	0	0
Nenačovice	0	0	0	0
Nižbor	5	0	0	5
Nový Jáchymov	2	0	0	2
Otročiněves	0	0	0	0
Ptice	0	0	0	0
Svárov	3	0	0	3
Svatá	0	0	0	0
Točnick	0	0	0	0
Trubín	0	0	0	0
Trubská	0	0	0	0
Úhonice	4	0	0	4
Vráž	2	0	0	2
Železná	0	0	0	0

Vzhledem k blízké poloze MAS Mezi Hradý vůči Hlavnímu městu Praze, které je považováno za jedno z center vzdělanosti v České republice, převažují v regionu osoby se středoškolským a vysokoškolským vzděláním, což dokládají přílohy č. 15 – 18. Index vzdělanosti i trend indexu vzdělanosti dokládají vysokou úroveň vzdělanosti obyvatelstva regionu MAS Mezi Hradý (příloha č. 19, příloha č. 20).

### **Shrnutí**

*Vzdělávání je v daném území zajišťováno pouze mateřskými a základními školami. Do středních škol a odborných učilišť vyjíždí žáci a učni zejména do Berouna a Kladna, vysokoškolští studenti pak zejména do Prahy a Plzně. Zřizování středního školství v regionu by nebylo efektivní a hospodárné.*

*Kapacita základních škol není pro dané území hodnocena jako zcela dostačující. Základní školy se nacházejí pouze v devíti z celkového počtu třiatvaceti sledovaných obcí, které se tak stávají spádovými oblastmi pro poskytování základního školství. Nedostatky jsou spatřovány také v nevyhovujícím technickém stavu budov škol. Obce často požadují rekonstrukce budov ZŠ včetně střech a zajištění energetických úspor ve vytápění a zateplení škol.*

*V případě mateřských škol se kromě požadavků na zlepšování technického stavu budov objevují zároveň zásadní požadavky na rozšiřování kapacity a služeb poskytovaných mateřskými školami (například Hudlice, Hýskov), které jsou v současné době pro potřeby místních obyvatel zcela nedostatečné.*

*Obecně platí, že vyšší vzdělanost zvyšuje možnost uplatnění na trhu práce a potenciál lidských zdrojů v území. Vzhledem k uvedené skutečnosti je vedle klasického školství nezbytné zajišťovat pro místní obyvatele také další zájmové rozšiřující vzdělávání formou kurzů, workshopů, celoživotního vzdělávání apod.*

## **4.11 Řízení obcí, informovanost, spolupráce**

### **4.11.1 Řízení obcí**

Řízení chodu obcí zajišťuje vedení obcí skládající se z pravidla ze zastupitelstva obce, rady obce, starosty, případně místostarosty, výborů a komisí a další pracovníků úřadu.

Rozvoj obcí je řešen na základě snahy o nalezení konsenzu mezi aktuálními potřebami, dlouhodobým rozvojovým horizontem, případně spoluprací s okolními územními celky a soukromoprávními a neziskovými subjekty. Obce nemají zpracovány strategické plány rozvoje pro roky 2014 – 2020.

Technické zázemí obecních úřadů je ve většině případů zastaralé a neumožňuje rozvoj otevřené a efektivní veřejné správy za využití moderních informačních a komunikačních technologií.

#### 4.11.2 Spolupráce

Obce spolupracují v rámci Místní akční skupiny MAS Mezi Hradý. Zkušenosti a spolupráce MAS s dalšími českými i zahraničními subjekty byla popsána v kapitole 1.4.2.

Místní akční skupina má v současné době celkem 59 partnerů z veřejného a soukromého (podnikatelského i neziskového) sektoru v následujícím členění

Sektor	Absolutní vyjádření	Relativní vyjádření	Počet Hlasovacích práv	Počet hlasovacích práv - Relativní vyjádření
Veřejný	24	40,68%	24	40,68%
Soukromý - neziskový	19	32,20%	19	32,20%
Soukromý - podnikatelský	16	27,12%	16	27,12%
<b>Celkem</b>	59		59	

V rámci MAS se vytvořilo také několik zájmových skupin, jejichž zastoupení je uvedeno v absolutním i relativním vyjádření.

Veřejná správa	23	38,98%
Zemědělci	6	10,17%
Mimoškolní činnost	10	16,95%
Podnikatelé	9	15,25%
Hasiči	2	3,39%
Sport	5	8,47%
Vzdělávání	1	1,69%
Církev	3	5,08%

Všichni partneři MAS se seznámí se zpracovanou SCLLD daného území a jejich aktivity budou směřovat k naplňování priorit a cílů vytyčených danou strategií.

#### 4.11.3 Informovanost

Informovanost v obcích je ze strany vedení obcí zajišťována několika způsoby:

- prostřednictvím veřejného rozhlasu (je v každé obci)
- veřejná zasedání zastupitelstev obcí
- úřední desky úřadů

Další šíření informací o dění v regionu je zajišťováno prostřednictvím místního a regionálního tisku:

Broumy – Broumovský zpravodaj

Březová - /

Bzová - /

Červený Újezd – Červenoújezdský zpravodaj

Hředle - /

Hudlice – Obecní zpravodaj

Hýskov – Hýskováček

Chrusterice - Chrustoš

Chyňava - Zpravodaj

Kublov – Kublovské noviny

Nenačovice - /

Nižbor – Nižborský list

N. Jáchymov - Jáchymováček

Otročiněves – Zpravodaj obce Otročiněves

Ptice – Ptické okénko

Svárov – Svárovský zpravodaj

Svatá – Svaťák

Točnick – Točnický zpravodaj

Trubín- Trubíňák

Trubská - /

Úhonice - Úhonický zpravodaj

Vráž – Zvěd

Železná - /

Informace jsou zveřejňovány také na webových stránkách obcí i MAS Mezi Hradý.

### **Shrnutí**

*Řízení obcí zabezpečují orgány místní samosprávy. Tyto se všeobecně potýkají s rostoucími požadavky na zvyšování kvality manažerského řízení obcí a využívání nástrojů a možností moderních informačních a komunikačních technologií. Cílený rozvoj regionu je nutné zajišťovat prostřednictvím dílčích strategických rozvojových plánů jednotlivých obcí.*

*Informovanost obyvatelstva je zajišťována na několika úrovních. V současné době nevyjádřili zástupci obcí konkrétní požadavky v oblasti rozvoje informovanosti obyvatelstva. S ohledem na neustálý rozvoj informačních a komunikačních technologií však lze předpokládat, že bude nezbytné učinit kroky, které umožní nabídnout občanům nové formy komunikace a poskytování informací v souladu s jejich technickými a technologickými požadavky.*

*Navazování nových forem spolupráce, ať už na úrovni podnikatelů, spolků, obcí nebo celé MAS, přinese nové know-how a dobrou praxi, které jsou využitelné na všech úrovních a ve všech oblastech. Pro zajištění komplexního rozvoje území jsou proto nová partnerství nezbytná a jejich vznik či udržení budou v rámci realizovaných projektů podporovány.*

## **4.12 Bezpečnost obyvatelstva**

K zajištění bezpečnosti obyvatelstva obecně přispívá několik zásadních, navzájem se doplňujících prvků. Zejména se jedná o působení policie a hasičského záchranného sboru.

### **Policie**

V obcích regionu se nenachází žádná policejní služebna. Sledované obce spadají pod obvodní oddělení Policie ČR v Berouně, Zbirohu a Králově Dvoře.

Hodnocení celkové dostupnosti z centra obce k městské, obecní nebo státní policii je však pozitivní (viz příloha č. 21).

### **Hasičský záchranný sbor**

Protipožární ochrana je na území MAS Mezi Hradý zajišťována především sbory dobrovolných hasičů a jednotek požární ochrany.

Zajištění protipožární ochrany v místě obce nemají pouze Březová, Červený Újezd, Ptice, Točnick a Trubská.

Přes rozsáhlou základnu protipožární ochrany v území není její efektivita zcela vyhovující. Důvodem je zastaralé či zcela chybějící zařízení a vybavení, špatný technický stav či nedostačující kapacity hasičských a požárních zbrojnic

### **Zvuková signalizace**

V rámci Jednotného systému varování a informování probíhá v obcích každou první středu v měsíci pravidelná zkouška poplachových sirén.

## **Obecní rozhlas**

Za prostředek pro zajišťování bezpečnosti a ochrany obyvatel (prostřednictvím zajištění informovanosti) lze považovat obecní rozhlas, který má každá ze sledovaných obcí.

### **Další prvky zajištění ochrany obyvatelstva**

- Výstražné a varovné systémy
- Kamerový systém

#### ***Shrnutí***

*Bezpečnost obyvatel a ochrana majetku je v regionu na místní úrovni zajišťována zejména sbory dobrovolných hasičů. Jednotlivé jednotky a sbory jsou vzhledem ke své dlouhodobé činnosti a tradici dobře organizovány. Potýkají se však s materiálními a technickými problémy (nevyhovující stav budov požárních zdrojnic, požárních vozů i požárních nádrží).*

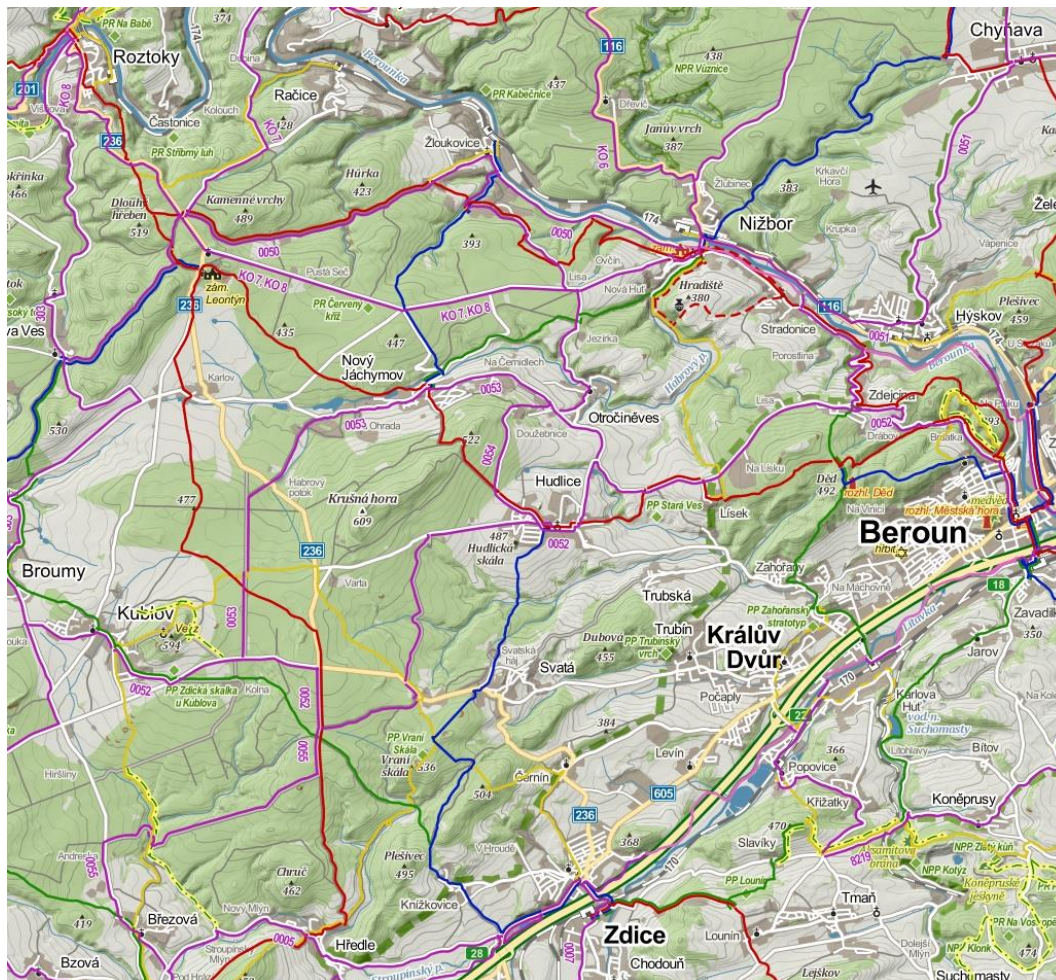
*Většina obcí také nemá instalovány moderní systémy ochrany obyvatel a majetku, kterými jsou zejména výstražné a varovné systémy, kamerový systém, případně mají obce zastaralý obecní rozhlas, který lze v případě potřeby také využít jako prostředek k informování a organizaci občanů v případě krizových situací.*

## **4.13 Cestovní ruch**

Území MAS Mezi Hrady je obecně vyhledávanou turistickou lokalitou. Je to dáno zejména vyhlášením lokality Křivoklátska, ve které se MAS nachází, za CHKO. Účelem je ochrana původního krajinného vzhledu včetně mimořádně cenných přírodních lokalit. Oblast je proto vyhledávána zejména pěšími turisty a cyklisty, kteří preferují aktivní formu trávení volného času a využívají stávající síť značených turistických tras a cyklostezek.



Obrázek 11 Síť cyklostezek a značených turistických tras



Pěší turistiku zpestřují naučné stezky:

- Údolí ticha (Hředle, Kublov)
- Česko – Italská (Chyňava)
- Lesní panorama – Velíz (Kublov)
- Okolo keltského opida (Nižbor)

Kromě přírodních zajímavostí lze nalézt v obcích MAS řadu kulturních památek či místních zajímavostí, které jsou uvedeny v následující tabulce.

Tabulka 19 Přehled památek a zajímavostí obcí

Obec	Kulturní památka, pamětihodnost, sakrální stavba	Místní zajímavost
Broumy	Muzeum, křížek	bývalé sídliště
Březová	Kaplička, křížek, Pomník padlých	---
Bzová	Rodný roubený dům, kaplička, křížek	budova bývalého větrného mlýna - technická památka - obydlí dům
Červený újezd	Hrad, klášter, kaplička, zvonička, křížek, smírčí kameny	---
Hředle	Kašna, pomník 1. světové války	---
Hudlice	Dům J. Jungmanna, kostel, kaplička, křížek	---
Hýskov	Kostel Narození Panny Marie, kaplička	Archeologické naleziště (doba bronzová)
Chrustenice	Chrustenická šachta, křížek	Důl na železnou rudu
Chyňava	Kostel sv. Prokopa, kaplička, zvonička, křížek	Památná lípa, rozhledna Lhotka u Berouna
Kublov	Zřícenina kláštera, Muzeum (rodný roubený dům a památník J. L. Zvonaře), kostel	Památný vrch Velíz
Nenačovice	Kaplička, zvonička, křížek	---
Nižbor	Zámek Nižbor, Muzeum – Infocentrum keltské kultury, kostel, kaplička, zvonička, křížek, kašna	Keltské pohřebiště, oppidum
N. Jáchymov	Zvonička, komplex budov Fürstenberských hutí, hřbitov	Doly na železnou rudu
Otročiněves	Kaplička, křížek, kašna	Železnorudný důl Krušná hora, Masarykova lípa, Strom 3. tisíciletí
Ptice	Kaplička, křížek	---
Svárov	Kostel, fara, křížek, pohřebiště	Památný strom

Svatá	Křížek	Pamětní deska k založení Sokola, Šajnerova vila
Točnick	Hrady, kaplička, křížek	---
Trubín	Kaplička, křížek	Trubínský vrch
Trubská	Křížek	Památný strom
Úhonice	Kostel Zvěstování Panny Marie, kaplička, křížek Premostránská hrobka	---
Vráž	Kostel sv. Bartoloměje, křížek	Strážní věž kostela, schody ze 14. století
Železná	Kostel Nanebevzetí Panny Marie, farnost, kaplička, zvonička, křížek, hřbitov	Jeřáb břek (300 let)

Dalším, tentokrát však technickým, lákadlem pro turisty je Schürerovská sklárna v Broumech a milíře v Novém Jáchymově (zařízení pro výrobu dřevěného uhlí).

Region MAS Mezi Hrady disponuje řadou přírodních a kulturních zajímavostí, které lákají turisty. Nevyhovující jsou však nabízené produkty cestovního ruchu a návazná infrastruktura cestovního ruchu, zejména v oblasti ubytování.

V obci Nový Jáchymov se nachází hotel Diana s kapacitou 52 ubytovacích míst, který vznikl přestavbou sídla ředitelství železářského komplexu bývalého fürstenberského panství a pozdějšího střediska lesnické činnosti křivoklátského polesí.

Ostatní ubytovací kapacity jsou omezeny na několik menších penzionů. Dva se nachází také v obci Červený Újezd.

V roce 2007 byla dokončena rekonstrukce ubytovacího zařízení Šváchův dvůr u Červeného potoka s kapacitou 20 lůžek v obci Hředle.

Ubytování ve stylovém prostředí zemědělské usedlosti nabízí penzion Mašta s kapacitou 21 pevných lůžek, který se nachází v obci Hudlice

Mezi nově zřízené ubytovací zařízení patří Penzion Villa House v obci Otročiněves, který má však ubytovací kapacitu pouze 8 lůžek.

V podhradí gotických hradů Žebráku a Točnicku se nachází zájezdní hostinec U Krále Václava se 16 lůžky.

Ubytovací služby nabízí návštěvníkům regionu penzion Vráž v obci Vráž s celkovou kapacitou 34 osob.

Posledním větším ubytovacím zařízením je chata Železná, která má kapacitu 46 lůžek.

V regionu lze také nalézt několik nabídek na ubytování v soukromí.

Ani v případě alternativních způsobů ubytování není situace výrazně lepší. Ve sledovaném území se nachází pouze jediný kemp. V obcích Broumy, Hudlice a Svárov lze nalézt stanové prostory, ovšem bez návazné sociální infrastruktury. V Hudlicích, Nižboru a Otročiněvsi se nachází letní tábor.

### **Shrnutí**

*Vzhledem k výše uvedeným informacím existují zásadní nedostatky veřejné vybavenosti v oblasti turistiky a volného času, ačkoliv právě tato oblast skrývá velký přírodní rekreační potenciál (viz příloha č. 22). Nabídka je zaměřena v podstatě pouze na ustálenou klientelu a nejsou zde vytvořeny podmínky pro nárůst klientely (služby, ubytování, trávení volného času např. rozšíření turistických stezek a cyklostezek či orientace na služby spojené s vodáckou turistikou). Nedostatek ubytovacích kapacit dokládá příloha č. 23, ze které vyplývá, že celkový počet lůžek na čtvereční kilometr není vzhledem k atraktivitě regionu dostačující.*

*Produkty cestovního ruchu by měly být vzhledem k přírodním krásám a poloze v rámci CHKO Křivoklátsko více zaměřeny na venkovní turistiku (tj. rozhledny, naučné stezky, hipostezky a jiné možnosti aktivního trávení volného času)*

*Technický stav památek uvedených v tabulce č. 19 je v převážné většině případů zcela nevyhovující. Nevyužívané stavby historického významu skrývají potenciál pro jiné využití.*

*S uvedenými nedostatky v oblasti cestovního ruchu korespondují dílčí požadavky obcí, mezi které patří:*

- *Vybudování a rozšíření naučné stezky*
- *Rozšíření sítě cyklotras*
- *Výstavba rozhledny*
- *Instalace informačních tabulí*
- *Zřízení turistického informačního centra*
- *Rozvoj ubytovacích a návazných stravovacích kapacit*
- *Zřízení kempu*
- *Rekonstrukce fary*
- *Vybudování informačního centra*
- *Apod.*



## 4.14 Zdroje území

### 4.14.1 Lidské zdroje

Již samotný vznik MAS Mezi Hrady vycházel z uvědomělé potřeby místních obyvatel, zejména z řad samospráv a občanských sdružení spolupracovat na projektech, které zlepší kvalitu života na venkově. V regionu je dostatek kvalitních a aktivních lidí, kteří mají zájem podílet se na rozvoji života na venkově, o čemž svědčí více než 55 spolků v regionu. Díky atraktivitě území a blízkosti velkých měst Praha, Kladno a Beroun se rozrůstá potenciál kvalifikovaných obyvatel, kteří se aktivně podílejí na životě v jednotlivých obcích.



O kvalitě lidských zdrojů svědčí mnoho zrealizovaných projektů nejen od obcí, ale také od mikroregionů, nestátních neziskových organizací a podnikatelských subjektů.

### 4.14.2 Finanční zdroje

Načerpané zkušenosti z projektů v rámci programu SAPARD,POV, EAFRD, SFŽP, EQUL, OPŽP, PRV a dalších dokládají, že pro většinu subjektů byl zdrojem pro realizaci celého projektu úvěr. Podnikatelé zpravidla využívali vlastní zdroje. V mnoha projektech se využíval tzv. dodavatelský úvěr. Největší problém spatřujeme při realizaci projektů nestátních neziskových organizací, které mají problémy se získáváním finančních prostředků z bank a jsou odkázány na pomoc místních samospráv v rámci půjček z obecních rozpočtů.

### 4.14.3 Hospodářské zdroje

Aktivní činnost podnikatelské sféry na realizaci SCLLD se očekává zejména ze strany drobných podnikatelů, kteří působí v obcích a u kterých lze očekávat zájem o rozvoj celé oblasti. Stavět lze na zastoupení samostatně hospodařících a zemědělských subjektů (drobných zemědělců a malých rodinných farem), kteří již mají zkušenosti s čerpáním evropských i domácích dotací na svou činnost a mají zájem nadále rozvíjet své hospodářství. Další potenciál z hlediska hospodářského rozvoje na území MAS mají drobní podnikatelé, zejména však v dynamicky se rozvíjejícím odvětvím cestovního ruchu,



Region MAS Mezi Hrady dosud částečně využíval dotačních zdrojů (EU, Středočeský kraj, zdroje nadnárodní a národní), které lze pro rozvoj daného území využít. Dotačních programů

doposud využívaly hlavně místní samosprávy, neboť soukromí podnikatelé, zemědělci a drobní živnostníci se obávali administrativní náročnosti, nedostatečné informovanosti a nedostatečné možnosti předfinancování projektů. V současné době již disponují zkušenostmi se získáváním finančních prostředků z Evropské unie i národních zdrojů. Žadatelům, kteří takové zkušenosti stále nemají, poskytuje MAS Mezi Hrady potřebnou podporu.



#### 4.15 SWOT analýza celková

S - Silné stránky	W - Slabé stránky
<ul style="list-style-type: none"> <li>• Výhodná poloha regionu v rámci ČR</li> <li>• Příznivé podmínky pro zemědělství</li> <li>• Prostorová organizace funkcí regionu</li> <li>• Zkušenosti MAS s čerpáním dotačních fondů</li> <li>• Existence základní občanské a obchodní vybavenosti</li> <li>• Vysoká aktivita místních spolků, podpora a součinnost ze strany obcí</li> <li>• Silniční síť a dobré napojení na páteřní silniční komunikace</li> <li>• Turisticky atraktivní území</li> </ul>	<ul style="list-style-type: none"> <li>• Vyšší míra nezaměstnanosti</li> <li>• Chybějící zázemí pro cestovní ruch</li> <li>• Špatná dostupnost kvalitní zdravotnické péče pro obyvatele malých obcí</li> <li>• Chybějící sociální služby</li> <li>• Nedostatky v oblasti občanské vybavenosti, služeb a zázemí pro sportovní a kulturní vyžití</li> <li>• Nedostatečná síť mateřských škol</li> <li>• Nedostatečné napojení na kanalizaci a ČOV</li> <li>• Nevyhovující technický stav místních komunikací</li> <li>• Existence nevyužívaných objektů</li> <li>• Dřívější nevhodné zásahy do podoby veřejného prostranství</li> <li>• Nedostatečné napojení na síť technické infrastruktury</li> </ul>
O - Příležitosti	T - Hrozby
<ul style="list-style-type: none"> <li>• Využití potenciálu pro cestovní ruch</li> <li>• Zvýšení ekonomické výkonnosti zemědělských podniků</li> <li>• Zvýšení diferenciací podnikatelských aktivit</li> <li>• Zájem investorů o podnikání a služby v blízkosti dálnice D5</li> <li>• Vybudování cyklostezek mezi významnými obcemi</li> <li>• Zlepšení marketingové prezentace regionu</li> <li>• Zkvalitnění a profesionalizace vedení spolků v regionu</li> <li>• Dobudování kanalizací a ČOV v obcích</li> <li>• Efektivnější řešení společných problémů obcí v regionu, koordinace činností v oblastech společného zájmu, spolupráce obcí na všech úrovních</li> <li>• Vhodně podpořené zemědělství jako důležitý faktor v péči o krajinu</li> <li>• Rozvoj mimoprodukčních funkcí zemědělství</li> <li>• Udržení a zkvalitnění nabídky sportovišť a prostorů pro kulturní a spolkové aktivity</li> <li>• Zajištění a rozvoj sociálních služeb</li> </ul>	<ul style="list-style-type: none"> <li>• Slábnoucí povědomí o kulturním dědictví a duchovní identitě obyvatel regionu</li> <li>• Problémy spojené s financováním zdravotnických a sociálních služeb</li> <li>• Rizika povodní a záplav</li> <li>• Odchod fungujících firem z regionu</li> <li>• Zhoršení dopravní dostupnosti veřejnou dopravou</li> <li>• Úpadek občanské vybavenosti a služeb na venkově</li> <li>• Zhoršování stavu regionálních kulturních památek</li> <li>• Zhoršování stavu životního prostředí a atraktivity regionu</li> </ul>

## 4.16 SWOT analýzy klíčových oblastí

### 4.16.1 Řízení a ekonomika

S - Silné stránky	W - Slabé stránky
<ul style="list-style-type: none"> <li>• Prostorová organizace funkcí mikroregionu daná stabilitou struktury osídlení</li> <li>• Hospodářská základna tvořená převážně transformovanými ekonomickými subjekty s předpokladem stabilizovaného až progresivního vývoje (mimo zemědělství)</li> <li>• Návaznost aktivit na tradiční hospodářské využití prostoru regionu</li> <li>• Relativně vysoká nabídka pracovních míst v průmyslových aktivitách</li> <li>• Relativně pestrá nabídka pracovních míst v terciéru</li> <li>• Zkušenosti představitelů obcí v oblasti řízení veřejné správy</li> <li>• Činnost MAS směřující k jednotnému rozvoji území</li> </ul>	<ul style="list-style-type: none"> <li>• Nízké zastoupení zahraničního kapitálu</li> <li>• Nedostatečně rozvinuté podnikání v cestovním ruchu</li> <li>• Nízká nabídka volných zainvestovaných ploch pro nové investory</li> <li>• Nízká pracovní soběstačnost obcí, vysoká vyjíždka a časové ztráty obyvatelstva</li> <li>• Standardní až zastaralé metody informování veřejnosti</li> <li>• Konkurenční vliv blízkých center osídlení na rozvoj podnikatelských aktivit</li> </ul>
O - Příležitosti	T - Hrozby
<ul style="list-style-type: none"> <li>• Orientace výroby na místní produkty</li> <li>• Orientace na tvorbu produktů cestovního ruchu</li> <li>• Zvýšení ekonomické výkonnosti drobných podnikatelů</li> <li>• Podpora nových technologií a inovací v podnikání</li> <li>• Vznik nových podnikatelských zón podél hlavních komunikačních tahů</li> <li>• Využití volných nebo nedostatečně využitých objektů a ploch pro podnikání</li> <li>• Obnova významu místních zemědělských podniků</li> <li>• Rozvoj podnikání v oblasti cestovního ruchu</li> <li>• Tendence růstu disponibilní pracovní síly pro nové podnikatelské aktivity</li> </ul>	<ul style="list-style-type: none"> <li>• Nedostatek vhodných ploch pro podnikání</li> <li>• Omezující vliv polohy v CHKO Křivoklátsko na rozvoj ekonomiky území i rozvoj obytné funkce</li> <li>• Nepříznivý vývoj ekonomické základny v MAS i celé ekonomiky ČR</li> <li>• Nízká schopnost malých podniků reagovat na změny požadavků v oblasti technologických inovací</li> <li>• Tzv. technologická nezaměstnanost, v případě přílišných technologických inovací</li> <li>• Změny požadavků na kvalifikaci pracovníků v důsledku změn na trhu práce</li> <li>• Relativně vysoká míra nezaměstnanosti</li> <li>• Zvyšování nároků na manažerské řízení obcí</li> <li>• Konkurenční nabídka pozemků k podnikání ve výhodnějších polohách</li> </ul>

<ul style="list-style-type: none"><li>• Tendence k zlepšování kvalifikačního potenciálu obyvatel vnitřním vývojem</li><li>• Navazování spolupráce a partnerství na všech úrovních řízení obce</li><li>• Otevřená veřejná správa</li></ul>	<ul style="list-style-type: none"><li>• Růst cen energií</li></ul>
---	--

#### 4.16.2 Obyvatelstvo

S - Silné stránky	W - Slabé stránky
<ul style="list-style-type: none"> <li>• Existence základní občanské vybavenosti</li> <li>• Společenských život na bázi zájmových organizací</li> <li>• Převažující individuální charakter bydlení v RD</li> <li>• Vybavenost regionu základním školstvím</li> <li>• Existence základních lékařských služeb</li> <li>• Standardní obchodní vybavenost</li> <li>• Dostupnost poštovních služeb</li> <li>• Rozvinutá základna SDH</li> </ul>	<ul style="list-style-type: none"> <li>• Slabá diverzifikace nabídky možností pro realizaci sportovních aktivit v obcích</li> <li>• Špatný technický stav zázemí sportovních aktivit</li> <li>• Omezující vliv polohy v povodí řeky Berounky (zátopové zóny) na rozvoj obytné funkce</li> <li>• Vysoký podíl starého domovního fondu s potřebou regenerace</li> <li>• Chybějící vybavenost sociálními službami zejména pro potřeby starších obyvatel</li> <li>• Nedostatky v společenské vybavenosti obcí a v sortimentu kulturního využití</li> <li>• Nedostatečné zázemí kulturního a společenského života v obcích</li> <li>• Nedostatečná vybavenost území krytými plochami a zařízeními pro zimní rekreaci</li> <li>• Nedostatečná kapacita MŠ</li> <li>• Špatný technický stav objektů občanské vybavenosti</li> </ul>
O - Příležitosti	T - Hrozby
<ul style="list-style-type: none"> <li>• Participace přechodně přítomných obyvatel (rekreantů) na společenském dění v obci</li> <li>• Možnosti zvyšování standardu bydlení nebo vznik nových bytů formou dostaveb, přestaveb a přístaveb</li> <li>• Zvýšení zájmu o bydlení v mikroregionu v důsledku růstu hodnot ŽP poloze v rámci CHKO Křivoklát</li> <li>• Nižší ceny pozemků pro bytovou výstavbu oproti blízkým centrům osídlení</li> <li>• Rozvoj zvýšení kvality činnosti a spolupráce místních spolků</li> </ul>	<ul style="list-style-type: none"> <li>• Omezení sítě školských zařízení v důsledku demografického vývoje a vlivem racionalizačních opatření státu</li> <li>• Snížení nabídky obchodů a služeb v důsledku nepříznivého demografického a ekonomického vývoje</li> <li>• Snížení nabídky zdravotnických služeb v důsledku pokračující krize našeho zdravotnictví</li> <li>• Stagnace nabídky možností zájmových a sportovních aktivit v důsledku stagnace nebo poklesu příjmů obcí</li> <li>• Zastaralost vybavení a špatný technický stav majetku a prostředků SHD</li> <li>• Ztráta místní sociální identity občanů</li> </ul>

### 4.16.3 Veřejný prostor

S - Silné stránky	W - Slabé stránky
<ul style="list-style-type: none"> <li>Sousedství nadřazených dopravních tras – dálnice Praha-Plzeň</li> <li>Sousedství železnice</li> <li>Sousedství rekreačně využitelného toku Berounky</li> <li>Fungující síť pěších turistických tras</li> <li>Existence významných sakrálních staveb</li> <li>Vysoká kvalita krajiny a životního prostředí (CHKO Křivoklátsko)</li> </ul>	<ul style="list-style-type: none"> <li>Nízká spojitost osídlení a terénní předěly mezi jednotlivými částmi MAS</li> <li>Špatný technický stav místních komunikací</li> <li>Existence neobydlených chátrajících a nevyužitých objektů</li> <li>Narušená urbanistická struktura center obcí</li> <li>Nevhodné stavební zásahy do řady objektů</li> <li>Nedostatečná péče o veřejnou zeleň a veřejná prostranství v obcích</li> <li>Porušená stromořadí kolem silnic</li> <li>Vysoká energetická náročnost objektů občanské vybavenosti</li> <li>Nedokončená a chybějící kanalizace včetně čistíren odpadních vod</li> <li>Nedokončený a chybějící vodovod</li> <li>Nedokončený a chybějící plynovod</li> <li>Nedostatek finančních prostředků na úpravu památek</li> </ul>
O - Příležitosti	T - Hrozby
<ul style="list-style-type: none"> <li>Společné projekty na řešení problémů infrastruktury</li> <li>Propojení obcí veřejnou, silniční a cyklodopravou</li> <li>Zvýšení počtu parkovacích míst</li> <li>Navrácení historické podoby obcí</li> <li>Obnova veřejných prostranství s typickými prvky návsi</li> </ul>	<ul style="list-style-type: none"> <li>Ohrožení kvality vod nedostatečným čištěním odpadních vod</li> <li>Nedokončené a chybějící kanalizace v některých obcích</li> <li>Nezajištění dopravního propojení obcí</li> <li>Neřešení stavu veřejného prostranství</li> <li>Hrozba povodní v záplavových oblastech (ničení majetku)</li> </ul>

## 5 Strategická část

### 5.1 Definování MISE

Zpracování Strategie komunitně vedeného místního rozvoje Místní akční skupiny Mezi Hrady, z.s.p.o. vyplývá z potřeby účelného a všestranného rozvoje území MAS v letech 2014 – 2020. Rozvoj území bude realizován prostřednictvím metody komunitně vedeného místního rozvoje. Naplňování stanovené strategie bude uskutečněno v souladu s přijatými principy:

#### ➤ **Trvale udržitelný rozvoj, zachování kulturního a přírodního bohatství**

S jednou z prvních definic trvale udržitelného rozvoje v České republice se můžeme setkat v zákoně o životním prostředí (17/1992 Sb.) schváleném v roce 1991. Trvale udržitelný rozvoj je zde definován jako „Rozvoj, který současným i budoucím generacím zachovává možnost uspokojovat jejich základní životní potřeby a přitom nesnižuje rozmanitost přírody a zachovává přirozené funkce ekosystémů.“ Zákon také zdůrazňuje právo člověka na příznivé životní prostředí.

Dodržování principu bude v rámci naplňování rozvojové strategie realizováno především prostřednictvím zvyšování odpovědnosti občanů v péči o životní prostředí (zejména odpadové hospodářství). Výstupy projektů realizovaných v daném území nesmí být takového charakteru, aby způsobovaly poškozování životního prostředí, kulturního dědictví a přírodního bohatství.

#### ➤ **Spolupráce**

V průběhu naplňování strategie bude kladen důraz na spolupráci mezi veřejným, neziskovým a podnikatelským sektorem, která je klíčovým prvkem metody komunitně vedeného místního rozvoje. Budou preferovány zejména projekty, které povedou k navázání, udržení, zkvalitnění či rozšíření spolupráce dvou a více různých typů partnerů.

#### ➤ **Transparentnost**

MAS Mezi Hrady, z.s.p.o. se bude při naplňování strategie řídit předem stanovenými postupy, aby byly zachovány principy transparentnosti. Zároveň budou průběžně zveřejňovány informace o strategii, pokrocích v jejím naplňování a evaluaci. Zachování principu transparentnosti bude vyžadováno také od ostatních aktérů místního rozvoje (při podávání žádostí, výběru dodavatelů apod.)

#### ➤ **Komplexnost řešení**

Výběr projektů naplňujících strategii rozvoje bude zohledňovat nejenom jejich přímou návaznost na dané opatření, ale také způsob, jaký projekt na daný problém nahlíží. Upřednostňovány budou projekty, jejichž realizace nabídne řešení nedostatku z více různých úhlů pohledu.

### ➤ **Multiplikační efekt**

Multiplikační efekt navazuje na princip spolupráce. Při naplňování strategie bude dbáno na to, aby výstupy realizovaných projektů měly význam pro větší počet cílových skupin, a zároveň mohou vytvářet podmínky pro realizaci dalších navazujících rozvojových projektů. Užitek z daných projektů by tedy měl být několikanásobný (tj. zesílený, ev. s přidanou hodnotou).

## 5.2 Vize rozvoje území

**Celkové zlepšení kvality života v regionu MAS Mezi Hrady a zvýšení jeho přitažlivosti jako místa pro život a rekreaci v souladu s respektováním principů trvale udržitelného rozvoje.**

## 5.3 Strategické cíle

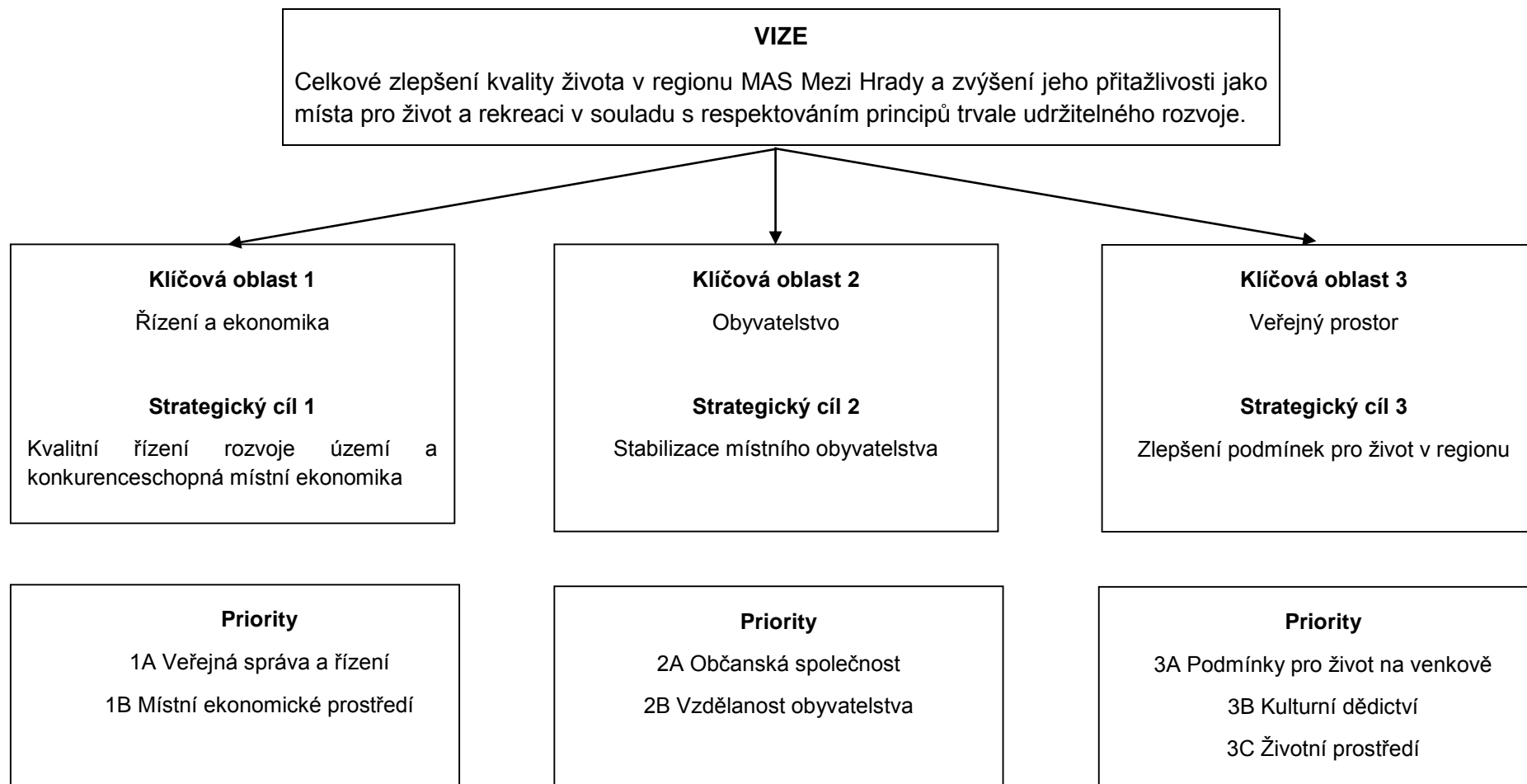
***Strategický cíl 1: Kvalitní řízení rozvoje území a konkurenceschopná místní ekonomika***

***Strategický cíl 2: Stabilizace místního obyvatelstva***

***Strategický cíl 3: Zlepšení podmínek pro život v regionu***



Obrázek 12 Strom cílů SCDDL MAS Mezi Hrady



## 5.4 Specifické cíle a opatření

### 5.4.1 Klíčová oblast 1: Řízení a ekonomika

#### **Strategický cíl 1: Kvalitní řízení rozvoje území a konkurenceschopná místní ekonomika**

Priorita	Specifický cíl	Opatření
1A Veřejná správa a řízení	1.1 Otevřená a efektivní veřejná správa	1.1.1 Podpora zpracování strategických rozvojových plánů obcí 1.1.2 Podpora zpracování územních plánů obcí 1.1.3 Podpora projektů zaměřených na zpřístupnění veřejné správy obyvatelům
	1.2 Koordinace činností v oblastech společného zájmu	1.2.1 Podpora a rozvoj spolupráce občanských aktivit a obcí 1.2.2 Podpora a rozvoj spolupráce jednotlivých aktérů, působících na venkově - spolupráce mezi veřejným, neziskovým a podnikatelským sektorem 1.2.3 Podpora a rozvoj činnosti občanských aktivit
	1.3 Zlepšení informovanosti obyvatelstva a propagace regionu	1.3.1 Podpora nástrojů pro informování obyvatel 1.3.2 Podpora nástrojů propagace regionu (webové stránky aktérů místního regionálního rozvoje apod.)

1B Místní ekonomické prostředí	1.4 Strategické investice	1.4.1 Podpora vyspělých technologií a inovativního podnikání 1.4.2 Podpora regionální výroby 1.4.3 Podpora projektů zaměřených na přilákání klíčových investorů do regionu
	1.5 Zvyšování konkurenceschopnosti zemědělství	1.5.1 Podpora výstavby, rekonstrukce a zvyšování kapacity místních zemědělských podniků 1.5.2 Podpora nákupu zemědělské techniky
	1.6 Rozvoj malého a středního podnikání	1.6.1 Podpora výstavby a rekonstrukce malých a středních podniků 1.6.2 Podpora modernizace malých a středních podniků 1.6.3 Podpora začínajících drobných podnikatelů a živnostníků
	1.7 Zvyšování zaměstnanosti	1.7.1 Podpora spolupráce aktérů na místní úrovni při řešení lokální nezaměstnanosti 1.7.2 Všestranná podpora vytváření nových a udržení stávajících pracovních míst
	1.8 Rozvoj cestovního ruchu	1.8.1 Podpora tvorby produktů cestovního ruchu (rozhledny, naučné stezky, cyklostezky, hipostezky, agroturistika apod.) 1.8.2 Podpora rozvoje návazné infrastruktury a služeb cestovního ruchu (ubytovací a stravovací zařízení, informační centra apod.)

## 5.4.2 Klíčová oblast 2: Obyvatelstvo

### Strategický cíl 2: Stabilizace místního obyvatelstva

Priorita	Specifický cíl	Opatření
2A Občanská společnost	2.1 Zkvalitňování občanské vybavenosti	2.1.1 Podpora výstavby a rekonstrukce objektů občanské vybavenosti 2.1.2 Podpora zkvalitnění zařízení a vybavení objektů občanské vybavenosti
	2.2 Zlepšování úrovně poskytování sociálních služeb v obcích	2.2.1 Podpora vytváření zázemí pro činnost sociálních služeb 2.2.2 Podpora zřizování a rozvoje sociálních služeb
	2.3 Zlepšení civilní bezpečnosti a ochrany majetku	2.3.1 Podpora výstavby a rekonstrukce místních hasičských a požárních zbrojnic 2.3.2 Podpora zvyšování kvality zařízení a vybavení místních hasičských a požárních zbrojnic 2.3.3 Podpora rozvoje informačních a výstražných systémů 2.3.4 Podpora prevence kriminality (kamerové systémy apod.)
	2.4 Zlepšení zázemí pro sportovní, pohybové a volnočasové aktivity	2.4.1 Podpora výstavby a rekonstrukce sportovišť včetně technického a sociálního zázemí 2.4.2 Podpora výstavby a rekonstrukce dětských hřišť

	2.5 Rozvoj spolkových, kulturních a společenských aktivit a amatérského sportu	<p>2.5.1 Podpora výstavby a rekonstrukce zázemí pro konání kulturních a společenských událostí a spolkových aktivit (kulturní domy, společenské sály, klubovny)</p> <p>2.5.2 Podpora nákupu zařízení a vybavení pro uskutečnění kulturních a společenských událostí, spolkových a amatérských sportovních aktivit</p>
	2.6 Rozvoj kulturního a společenského dění, vytváření povědomí o místní identitě, uchování místních tradic	<p>2.6.1 Podpora uskutečnění kulturních a společenských akcí místního významu a podpora spolupráce při jejich organizaci</p> <p>2.6.2 Podpora uskutečnění sportovních soutěží a podpora spolupráce při jejich organizaci</p>
2B Vzdelanost obyvatelstva	2.7 Zvyšování vzdělanostní úrovně obyvatelstva	<p>2.7.1 Podpora výstavby, rekonstrukcí a zvyšování kapacity mateřských škol a jejich vybavení</p> <p>2.7.2 Podpora výstavby, rekonstrukcí a zvyšování kapacity základních škol a jejich vybavení</p> <p>2.7.3 Podpora obnovy vybavení a technického stavu škol</p> <p>2.7.4 Zlepšování podmínek pro mimoškolní vzdělávání dětí i dospělých a to včetně budování či modernizace prostor i vybavení</p> <p>2.7.5 Podpora neinvestičních akcí pro zvyšování vzdělanosti, včetně různých kurzů, seminářů a workshopů</p> <p>2.7.6 Podpora a rozvoj spolupráce mezi obcemi a neziskovými organizacemi, spolky v obcích při zajišťování těchto akcí</p>

### 5.4.3 Klíčová oblast 3: Veřejný prostor

#### Strategický cíl 3: Zlepšení podmínek pro život v regionu

Priorita	Specifický cíl	Opatření
3A Podmínky pro život na venkově	3.1 Trvalé zlepšování vzhledu a vybavenosti obcí	3.1.1 Podpora komplexní revitalizace veřejného prostranství 3.1.2 Podpora výstavby a rekonstrukce veřejného osvětlení 3.1.3 Podpora zkvalitnění a rozvoje technické vybavenosti obcí (veřejný rozhlas, stroje pro údržbu veřejných prostranství apod.) 3.1.4. Zakládání a revitalizace funkčních ploch a prvků zeleně v sídlech
	3.2 Trvalé zlepšování technické infrastruktury	3.2.1 Podpora výstavby a rekonstrukce vodovodů, kanalizací a čistíren odpadních vod 3.2.2 Podpora plynofikace obcí
	3.3 Kvalitní dopravní infrastruktura	3.3.1 Podpora výstavby a rekonstrukce místních komunikací a jejich příslušenství 3.3.2 Podpora výstavby nových parkovacích míst 3.3.3 Podpora rozvoje infrastruktury pro veřejnou dopravu (autobusové zastávky apod.)
	3.4 Protipovodňová opatření	3.4.1 Podpora revitalizací rybníků, nádrží a vodních toků, zprůtočnění koryt toků a přilehlých niv, zlepšení rozlivů, vybudování suchých poldrů 3.4.2 Podpora rozvoje informačních, hlásných, předpovědních a výstražných systémů, zpracování digitálních povodňových plánů

	3.5 Regenerace a rekultivace nevyužívaných stavebních objektů	3.5.1 Podpora rekultivace prostranství s nevyužívanými stavebními objekty
3B Kulturní dědictví	3.6 Zlepšování stavu movitých i nemovitých památek regionálního a místního významu	3.6.1 Investice do uchování a rozvoje kulturních a historických památek místního významu (nemovitých, movitých a technických památek) 3.6.2 Investice do uchování a rozvoje sakrálních staveb
	3.7 Využití staveb kulturního a historického významu pro nové účely	3.7.1 Podpora aktivit vedoucích ke změně účelu využití opuštěných a nevyužívaných staveb kulturního a historického významu
3C Životní prostředí	3.8 Zlepšování procesu třídění a ukládání odpadu	3.8.1 Podpora budování a modernizace prostor pro ukládání a třídění odpadů – kontejnerová stání, sběrné dvory, třídící linky 3.8.2 Podpora budování a modernizace prostor pro ukládání a zpracování biologického odpadu – např. malé kompostárny apod.
	3.9 Snižování spotřeby energií	3.9.1 Podpora zlepšování tepelně technických vlastností obvodových konstrukcí budov a dalších stavebních opatření 3.9.2 Podpora vhodných forem vytápění a využívání odpadního tepla
	3.10 Likvidace ekologických zátěží a černých skládek	3.10.1 Podpora odstraňování nepovolených skládek 3.10.2 Podpora rekultivace starých skládek
	3.11 Ochrana ploch ohrožených erozí	3.11.1 Vymezení ploch ohrožených erozí a jejich stabilizace posilováním biodiverzity 3.11.2 Podpora opatření k zadržování vody v přírodě a protierozní opatření



## 5.5 Zmapování strategií a dalších dokumentů, které mají vliv na rozvoj regionu

### 5.5.1 Nadnárodní úroveň

**Nařízení Evropského parlamentu a Rady (EU) č. 1303/2013 ze dne 17. prosince 2013 o společných ustanoveních o Evropském fondu pro regionální rozvoj, Evropském sociálním fondu, Fondu soudržnosti, Evropském zemědělském fondu pro rozvoj venkova a Evropském námořním a rybářském fondu, o obecných ustanoveních o Evropském fondu pro regionální rozvoj, Evropském sociálním fondu, Fondu soudržnosti a Evropském námořním a rybářském fondu a o zrušení nařízení Rady (ES) č. 1083/2006**

Evropský Parlament a Rada (EU) definují ve výše uvedeném nařízení strategický přístup k rozvoji EU v období 2014-2020 prostřednictvím vytyčení tematických cílů a společného strategického rámce.

„S cílem přispět ke strategii Unie pro inteligentní a udržitelný růst podporující začlenění a k plnění zvláštních úkolů stanovených pro jednotlivé fondy v souladu s jejich cíli vycházejícími ze Smlouvy, včetně hospodářské, sociální a územní soudržnosti, každý fond ESI podporuje tyto tematické cíle:

- 1) posílení výzkumu, technologického rozvoje a inovací;
- 2) zlepšení přístupu, využití a kvality informačních a komunikačních technologií;
- 3) zvýšení konkurenceschopnosti malých a středních podniků, odvětví zemědělství (v případě EZFRV) a odvětví rybnářství a akvakultury (v případě ENRF);
- 4) podpora přechodu na nízkouhlíkové hospodářství ve všech odvětvích
- 5) podpora přizpůsobení se změně klimatu, předcházení rizikům a řízení rizik;
- 6) zachování a ochrana životního prostředí a podpora účinného využívání zdrojů;
- 7) podpora udržitelné dopravy a odstraňování překážek v klíčových síťových infrastrukturách;
- 8) podpora udržitelné zaměstnanosti, kvalitních pracovních míst a mobility pracovních sil;
- 9) podpora sociálního začleňování a boj proti chudobě a diskriminaci;
- 10) investice do vzdělávání, odborné přípravy a odborného výcviku k získávání dovedností a do celoživotního učení;
- 11) posilování institucionální kapacity veřejných orgánů a zúčastněných stran a přispívání k účinné veřejné správě

Provázanost priorit rozvoje MAS Mezi Hradý na tematické cíle EU lze vymezit následovně:

Priorita	Tematický cíl
1A Veřejná správa a řízení	2), 11)
1B Místní ekonomické prostředí	1), 3), 8)
2A Občanská společnost	8), 9)
2B Vzdělanost obyvatelstva	10), 9)
3A Podmínky pro život na venkově	5), 7)
3B Kulturní dědictví	6), 9)
3C Životní prostředí	4), 6)

### 5.5.2 Národní úroveň

#### **Strategie regionálního rozvoje České republiky 2014 – 2020**

Strategie regionálního rozvoje ČR 2014 – 2020 (SRR ČR) byla schválena dne 15. 5. 2013 usnesením vlády ČR č. 344. Jedná se o základní koncepční dokument v oblasti regionálního rozvoje. Strategie je nástrojem realizace regionální politiky a koordinace působení ostatních veřejných politik na regionální rozvoj. Strategie je pojata tak, aby propojovala odvětvová hlediska a přístupy s územními aspekty vyváženého regionálního rozvoje a územní soudržnosti, obsahuje formulace problémových okruhů, priorit a souhrnných cílů, které bude třeba v příštím období sledovat.<sup>2</sup>

SRR ČR definuje několik priorit rozvoje území ČR<sup>3</sup>.

Priorita 1: Využití potenciálu rozvojových území

Priorita 2: Rozvoj klíčové infrastruktury nadregionálního významu

Priorita 3: Zkvalitnění sociálního prostředí rozvojových území

Priorita 4: Vyvážený rozvoj stabilizovaných území

Priorita 6: Ochrana a udržitelné využívání zdrojů v regionech

<sup>2</sup> Zdroj [www.mmr.cz](http://www.mmr.cz)

<sup>3</sup> Jsou vypsány pouze priority relevantní pro stabilizované a rozvojová území. Region MAS Mezi Hradý je hodnoceno jako území stabilizované s přesahem do rozvojového území.

Priorita 7: Ochrana přírody a krajiny, kvalitní a bezpečné prostředí pro život

Priorita 8: Zkvalitnění institucionálního rámce pro rozvoj regionů

Priorita 9: Podpora spolupráce na místní a regionální úrovni

Následující tabulka udává provázanost priorit rozvojové strategie MAS Mezi Hradý a priorit Strategie regionálního rozvoje ČR 2014 – 2020.

Priorita SCLLD	Priorita SRR ČR 2014 - 2020
1A Veřejná správa a řízení	8, 9
1B Místní ekonomické prostředí	1, 4, 7
2A Občanská společnost	3, 4
2B Vzdělanost obyvatelstva	1, 3, 4
3A Podmínky pro život na venkově	1, 2, 4, 7
3B Kulturní dědictví	3
3C Životní prostředí	6, 7

Na základě východisek pro tvorbu (operačních) programů, rozpracování národních rozvojových priorit a dostupných analytických a strategických podkladů, byly navrženy následující (operační) programy pro realizaci budoucí politiky soudržnosti v programovém období 2014–2020<sup>4</sup>.

Tento návrh operačních programů je v souladu:

- s definovanými potřebami v ČR, se strategií Evropa 2020 a jejím národním pojetím v NPR,
- s podmínkami stanovenými návrhy nařízení EU vč. tematických cílů a návrhu zaměření investičních priorit vyplývajících ze specifických nařízení k jednotlivým fondům,
- se závěry a doporučeními vyplývajících ze zkušeností z programového období 2004–2006 a 2007–2013.

Pro Cíl Investice pro růst a zaměstnanost financovaného z Fondu soudržnosti (FS), Evropského sociálního fondu (ESF) a Evropského fondu pro regionální rozvoj (EFRR) byly navrženy operační programy:

<sup>4</sup> Zdroj Strategie regionálního rozvoje ČR 2014 – 2020, str. 104

OP Podnikání a inovace pro konkurenceschopnost

OP Výzkum, vývoj a vzdělávání

OP Doprava

OP Zaměstnanost

OP Životní prostředí

Integrovaný regionální operační program

OP Praha – pól růstu ČR

OP Technická pomoc

Dále byl pro období 2014 – 2020 zpracován Program rozvoje venkova (PRV) financovaný z Evropského zemědělského fondu pro rozvoj venkova (EZFRV)

Vzhledem k provázanosti jednotlivých dokumentů je SCLLD MAS Mezi Hrady v souladu také s výše uvedenými operačními programy<sup>5</sup> a PRV.

### **5.5.3 Regionální úroveň**

#### **Program rozvoje územního obvodu Středočeského kraje 2014 - 2020**

Program rozvoje územního obvodu Středočeského kraje (dále také Programu) je základním střednědobým programem podpory regionálního rozvoje na úrovni kraje, sestávající z cílených opatření a intervencí zaměřených na stimulaci rozvoje kraje. Program rozvoje kraje plní funkci základního dokumentu orgánů kraje pro koordinaci rozvoje území, hraje klíčovou úlohu při zajišťování podpory regionálního rozvoje, pomáhá zvyšovat povědomí o nejdůležitějších potřebách kraje, pomáhá mobilizovat vlastní kapacity a zdroje kraje, využívá znalostí místních činitelů a odborníků a umožňuje místním činitelům určovat a kontrolovat směr budoucího vývoje kraje.<sup>6</sup>

Program rozvoje územního obvodu Středočeského kraje 2014 – 2020 má zpracovaných pět priorit:

Priorita A: Podnikání a zaměstnanost

Priorita B: Infrastruktura a územní rozvoj

Priorita C: Lidské zdroje a vzdělávání

Priorita D: Venkov a zemědělství

Priorita E: Životní prostředí

<sup>5</sup> Mimo OP Praha – pól růstu ČR, jehož územním vymezením je pouze Hlavní město Praha.

<sup>6</sup> Zdroj: Program rozvoje územního obvodu Středočeského kraje 2014 - 2020

Priority zpracované pro rozvoj MAS Mezi Hrady, z.s.p.o. jsou v souladu s rozvojovými prioritami na krajské úrovni:

Priorita SCLLD	Priorita SRP SK 2014 - 2020
1A Veřejná správa a řízení	A, B
1B Místní ekonomické prostředí	A, D
2A Občanská společnost	B, C, D
2B Vzdělanost obyvatelstva	C
3A Podmínky pro život na venkově	B, D
3B Kulturní dědictví	B
3C Životní prostředí	E

Kapitola 5.5 dokládá provázanost SCLLD MAS Mezi Hrady s cíli a prioritami rozvoje na mezinárodní, národní i regionální úrovni. Obce, které jsou členy místní akční skupiny, nemají pro období 2014 – 2020 zpracovány strategické rozvojové dokumenty.

## 5.6 Měřitelné indikátory

Následující tabulky uvádějí základní typy indikátorů, které mohou být v rámci realizace projektů v souladu s definovanými prioritami v průběhu naplňování strategie sledovány.

<b>PRIORITA 1A: Veřejná správa a řízení</b>		
<b>Kód indikátoru</b>	<b>Název indikátoru</b>	<b>Jednotka</b>
150100	Počet projektů na rozvoj ICT - celkem ve veřejné správě	Počet
152000	Dostupnost služeb E-governmentu on-line	%
153300	Počet občanů využívající nově zřízenou službu pro kontakt s veřejnou správou	Počet
153400	Počet zavedených služeb veřejné správy přístupných veřejnosti	Počet
074270	Počet zapojených partnerů	Počet
074280	Udržitelnost vytvořených partnerství	%
074100	Počet podpořených osob	Počet
074600	Počet úspěšně podpořených osob	Počet
075700	Počet nově vytvořených/inovovaných produktů	Počet



<b>PRIORITA 1B: Místní ekonomické prostředí</b>		
<b>Kód indikátoru</b>	<b>Název indikátoru</b>	<b>Jednotka</b>
380100	Počet projektů na podporu MSP	Počet
380300	Počet nově vytvořených pracovních míst v sektoru MSP - celkem	Počet
381800	Počet podpořených podniků/institucí MSP	Počet
383200	Počet nakoupených strojů a technologií	Počet
410100	Počet projektů zaměřených na rozvoj cestovního ruchu	Počet
520100	Počet nově vytvořených pracovních míst celkem	Počet
610112	Délka nově vybudovaných nebo rekonstruovaných cyklostezek a cyklotras	Km
610126	Délka podpořených turistických tras	Km
630100	Počet nově vybudovaných nebo zrekonstruovaných lůžek celkem	Počet
632103	Počet nových a zrekonstruovaných ubytovacích zařízení celkem	Počet
632105	Počet podpořených podniků cestovního ruchu	Počet
632505	Počet nových a technicky zhodnocených turistických informačních center	Počet

<b>PRIORITA 2A: Občanská společnost</b>		
<b>Kód indikátoru</b>	<b>Název indikátoru</b>	<b>Jednotka</b>
512100	Počet podpořených projektů na rozvoj venkovských oblastí	Počet
514600	Počet podpořených projektů na ochranu proti živelným pohromám	Počet
520100	Počet nově vytvořených pracovních míst celkem	Počet
632510	Počet nových a zrekonstruovaných sportovně rekreačních zařízení celkem	Počet
633105	Počet podpořených kulturních akcí	Počet
511545	Počet podpořených projektů zaměřených na podporu sociálních služeb	Počet
511546	Počet podpořených projektů zaměřených na podporu kultury a volnočasových aktivit	Počet
650205	Počet nových a zrekonstruovaných zařízení pro volnočasové aktivity a počet zařízení nově s účelem pro volnočasové aktivity	Počet

**PRIORITA 2B: Vzdělanost obyvatelstva**

Kód indikátoru	Název indikátoru	Jednotka
512100	Počet podpořených projektů na rozvoj venkovských oblastí	Počet
520100	Počet nově vytvořených pracovních míst celkem	Počet
511550	Počet podpořených projektů zaměřených na podporu vzdělávání	Počet
511580	Počet nově pořízeného vybavení pro zvýšení kvality vzdělávání	Počet
650202	Počet nových a zrekonstruovaných vzdělávacích zařízení a počet zařízení nově se vzdělávacím účelem	Počet

<b>PRIORITA 3A: Zlepšení podmínek pro život v regionu</b>		
<b>Kód indikátoru</b>	<b>Název indikátoru</b>	<b>Jednotka</b>
512100	Počet podpořených projektů na rozvoj venkovských oblastí	Počet
520100	Počet nově vytvořených pracovních míst celkem	Počet
610100	Délka nových a rekonstruovaných silnic II. A III. Třídy celkem	Km
610124	Délka nových a rekonstruovaných komunikací pro pěší dopravu celkem	Km
610152	Počet nově vybudovaných a rekonstruovaných zastávek ve veřejné dopravě	Počet
610153	Počet vytvořených parkovacích míst	Počet
650505	Plocha regenerovaného a revitalizovaného území - ve venkovských oblastech	ha
650255	Počet regenerovaných, revitalizovaných a nových objektů ve venkovských oblastech	Počet
651120	Plocha nově založené nebo rekonstruované veřejné zeleně	ha

<b>PRIORITA 3B: Kulturní dědictví</b>		
<b>Kód indikátoru</b>	<b>Název indikátoru</b>	<b>Jednotka</b>
512100	Počet podpořených projektů na rozvoj venkovských oblastí	Počet
632200	Počet zrekonstruovaných památkových objektů	Počet
632201	Počet zrestaurovaných movitých kulturních památek	Počet

<b>PRIORITA 3C: Životní prostředí</b>		
<b>Kód indikátoru</b>	<b>Název indikátoru</b>	<b>Jednotka</b>
210100	Počet projektů zaměřených na zvýšení kvality ovzduší	Počet
213100	Počet nově připojených odběratelů zemního plynu	Počet
220100	Počet projektů zaměřených na nakládání s odpady	Počet
220900	Celková kapacita zařízení pro nakládání s odpady	t/rok
221000	Plocha sběrného dvora	m <sup>2</sup>
221100	Plocha rekultivovaných starých skládek	m <sup>2</sup>
221300	Kapacita systému separace a svozu odpadů	t/rok
230100	Počet obyvatel nově připojených na vodovod	Počet
232000	Délka nových/rekonstruovaných vodovodních sítí	km
230200	Počet obyvatel nově připojených na kanalizaci	Počet
230700	Délka nových a rekonstruovaných kanalizačních řadů	km
231300	Počet ekvivalentních obyvatel nově napojených na vyhovující ČOV	Počet
240200	Plocha odstraněných starých ekologických zátěží	m <sup>2</sup>
250100	Obnova stabilního vodního režimu krajiny a prvků ekologické stability	Počet
250400	Celkový počet vysazených a ošetřených dřevin	Počet
260100	Počet projektů zaměřených na ochranu proti povodním nebo lesním požárům, případně na další ochranná opatření	Počet
260200	Počet obyvatel chráněných proti povodním	Počet osob
260800	Počet projektů zaměřených na zlepšování stavu přírody a krajiny	Počet
360100	Počet podpořených projektů zaměřených na zvýšení kapacit pro výrobu energie z obnovitelných zdrojů	Počet
360600	Počet objektů využívající OZE	Počet
363000	Počet podpořených projektů zaměřených na snižování energetické náročnosti	Počet

## 5.7 Finanční plán a časový harmonogram

V průběhu přípravy a zpracování Strategie CLLD bylo aktéry místního rozvoje (veřejného, soukromého i neziskového sektoru) zpracováno celkem 276 námětů projektů a dílčích akcí, které povedou k rozvoji regionu v rámci stanovených priorit a strategických i specifických cílů. Celková předpokládaná hodnota projektů činí 1 181 202 000 Kč. Realizace, respektive vynakládání finančních prostředků na realizaci projektů v jednotlivých letech, je ve sledovaném období, dle plánu uskutečnění akcí, rozloženo následovně:

Rok	2015	2016	2017	2018	2019	2020
Kč	257 089 000	226 186 000	157 989 000	239 681 000	72 056 000	228 201 000

### 5.7.1 Zdroje financování rozvojových aktivit na úrovni EU

#### Evropský fond pro regionální rozvoj (EFRR)<sup>7</sup>

Cílem Evropského fondu pro regionální rozvoj je posílení ekonomické a sociální soudržnosti v Evropské unii vyrovnáváním rozdílů mezi jejími regiony.

EFRR soustřeďuje investice do několika klíčových prioritních oblastí. Tento přístup se nazývá „tematická koncentrace“:

- inovace a výzkum,
- digitální agenda,
- podpora malým a středním podnikům (MSP),
- nízkouhlíkové hospodářství.

#### Evropský sociální fond (ESF)<sup>8</sup>

ESF investuje do lidí, zaměřuje se na zlepšování příležitostí k zaměstnání a vzdělávání v celé Evropské unii. Také se snaží zlepšovat situaci nejzranitelnějších osob ohrožených chudobou.

Investice z ESF pokrývají všechny regiony EU. Na období 2014 až 2020 je více než 80 miliard EUR určeno na investice do lidského kapitálu v členských státech, další nejméně 3,2 miliardy EUR jsou přiděleny iniciativě na podporu zaměstnanosti mladých lidí (IZM).

V období 2014–2020 se bude ESF zaměřovat na čtyři tematické cíle politiky soudržnosti:

- podpora zaměstnanosti a mobility pracovních sil
- podpora sociálního začleňování a boje proti chudobě
- investování do vzdělávání, dovedností a celoživotního vzdělávání
- posilování institucionálních kapacit a efektivní práce orgánů veřejné správy

<sup>7</sup> Zdroj: ec.europa.eu

<sup>8</sup> Zdroj: ec.europa.eu



### **Fond soudržnosti (FS)**<sup>9</sup>

Fond soudržnosti se zaměřuje na členské státy, jejichž hrubý národní důchod (HND) na obyvatele je nižší než 90 % průměru EU. Jeho cílem je eliminovat hospodářskou a sociální nerovnost a podporovat udržitelný rozvoj.

Nyní podléhá stejným pravidlům týkajícím se přípravy programů, řízení a monitorování jako fondy EFRR a ESF prostřednictvím Nařízení o společných ustanoveních.

V období 2014–2020 se Fond soudržnosti vztahuje na Bulharsko, Českou republiku, Estonsko, Chorvatsko, Kypr, Litvu, Lotyšsko, Maďarsko, Maltu, Polsko, Portugalsko, Rumunsko, Řecko, Slovensko a Slovinsko.

Fond soudržnosti přiděluje celkem 63.4 miliard EUR na činnosti spadající do následujících kategorií:

- transevropské dopravní sítě, především prioritní projekty evropského zájmu, které určuje EU. Fond soudržnosti podporuje infrastrukturní projekty v rámci nástroje pro propojení Evropy;
- životní prostředí: zde může Fond soudržnosti podporovat také projekty týkající se energetiky či dopravy, pokud jasně prospívají životnímu prostředí ve smyslu úspor energie, využívání obnovitelných zdrojů energie, rozvoje železniční dopravy, podpory intermodality, posilování veřejné dopravy apod.

Finanční podpora z Fondu soudržnosti může být pozastavena rozhodnutím Rady (které musí přijmout kvalifikovaná většina), pokud členský stát vykazuje příliš vysoký veřejný deficit a situaci nevyřeší ani nepřijme vhodná opatření k jejímu řešení.

### **Evropský zemědělský fond pro rozvoj venkova (EZFRV)**<sup>10</sup>

V programovém období 2014 – 2020 bude Evropský zemědělský fond pro rozvoj venkova, ze kterého je spolufinancován Program rozvoje venkova (PRV), součástí návrhu nařízení Evropského parlamentu a Rady o společných ustanoveních ohledně Evropských strukturálních a investičních fondů ("nařízení k ESIF").

Jako součást nařízení k ESIF by měla politika rozvoje venkova přispívat ke konkurenceschopnosti zemědělství, udržitelnému řízení přírodních zdrojů, k opatřením v oblasti klimatu a k vyváženému územnímu rozvoji venkovských oblastí.

V následující tabulce je uveden přehled programů, ze kterých mohou být financovány aktivity rozvoje území MAS, a příslušných strukturálních a investičních fondů.

<sup>9</sup> Zdroj: ec.europa.eu

<sup>10</sup> Zdroj: eagri.cz

Operační program/program	Řídící orgány	ESI fondy
OP Podnikání a inovace pro konkurenceschopnost	MPO	EFRR
OP Výzkum, vývoj a vzdělávání	MŠMT	EFRR + ESF
OP Životní prostředí	MŽP	EFRR + FS
OP Doprava	MD	EFRR + FS
Integrovaný regionální operační program	MMR	EFRR
OP Technická pomoc	MMR	EFRR
OP Zaměstnanost	MPSV	ESF (IZM)
Program rozvoje venkova	MZE	EZFRV

### 5.7.2 Pravidla spolufinancování ESIF v období 2014 – 2020

Spolufinancování ESIF se v období 2014 – 2020 řídí Pravidly spolufinancování evropských strukturálních a investičních fondů v programovém období 2014 – 2020 zpracovanými Ministerstvem financí České republiky.

#### **Legislativní rámec pro spolufinancování ESI fondů na národní úrovni<sup>11</sup>**

Podle článku 120 odst. 2 obecného nařízení, který se vztahuje na strukturální fondy a na Fond soudržnosti, je v rozhodnutí Komise o přijetí OP pro každou prioritní osu stanoveno, zda se míra spolufinancování vztahuje k

- a) celkovým způsobilým výdajům, zahrnujícím jak veřejné tak soukromé výdaje; nebo
- b) způsobilým veřejným výdajům.

Odstavec 3 čl. 120 obecného nařízení stanoví maximální míry spolufinancování na úrovni prioritní osy pro jednotlivé kategorie regionů. Pro kalkulaci nároků pro spolufinancování budoucích operačních programů jsou pro ČR směrodatné tyto maximální podíly evropských prostředků:

- i) 85 % v případě Fondu soudržnosti;
- ii) 85 % pro méně rozvinuté regiony v členských státech, jejichž HDP na obyvatele v období 2007-2009 byl nižší než 85 % průměru EU – 27;
- iii) 50 % pro rozvinutější regiony;
- iv) 85 % pro operační programy implementované v rámci Evropské územní spolupráce.

<sup>11</sup> Zdroj: Pravidla spolufinancování evropských strukturálních a investičních fondů v programovém období 2014 – 2020, file:///C:/Users/Lucie/Downloads/Fond-strukturalni\_2014-07\_Pravidla-spolufinancovani-evropskych-fondu-v-PO-2014-2020.pdf

Odstavec 5 čl. 120 umožňuje zvýšit maximální míru spolufinancování o 10 procentních bodů v případě, že celá prioritní osa je realizována prostřednictvím finančních nástrojů či prostřednictvím komunitně vedeného místního rozvoje (Community Led Local Development).

Odst. 6 čl. 120 definuje minimální podíl příspěvků z fondů, který nesmí být nižší než 20 % z celkových způsobilých veřejných výdajů.

V čl. 130 obecného nařízení jsou definována společná pravidla pro výpočet průběžných plateb. Komise bude vždy členským státům proplácet průběžnou žádost o platbu ve výši 90 % částky, která bude výsledkem aplikování míry spolufinancování obsažené v rozhodnutí Komise o přijetí OP pro danou prioritní osu na způsobilé výdaje. Obecně také platí pravidlo, že příspěvek z fondů na určitou prioritu poskytovaný prostřednictvím průběžných plateb či platby konečného zůstatku nesmí být vyšší než:

- a) způsobilé veřejné výdaje uvedené v žádosti o platbu pro danou prioritu nebo
- b) celkový příspěvek z fondů na danou prioritní osu, který je obsažen v rozhodnutí Komise o schválení OP.

V případě Programu rozvoje venkova (čl. 59 nařízení o EZFRV) se příspěvky z fondů vypočítávají na základě částky způsobilých veřejných výdajů.

Maximální sazba příspěvku z EZFRV činí 85 % způsobilých veřejných výdajů v méně rozvinutých regionech<sup>12</sup>.

V případě převodu prostředků z prvního pilíře společné zemědělské politiky (přímých plateb) do EZFRV<sup>13</sup> je stanovena maximální míra spolufinancování na 100 %<sup>14</sup>, tzn. nevyžadují se národní prostředky na spolufinancování.

### 5.7.3 Pravidla spolufinancování podle typu příjemců a jejich činností

#### Evropský fond pro regionální rozvoj (EFRR)

Organizační složky státu a příspěvkové organizace státu*			
EU podíl	Národní podíl*		Celkem
EFRR	Státní rozpočet	Příjemce	
85 %	15 %	0 %	100 %

\* Za podíl národních veřejných prostředků na financování projektů EU lze počítat i vlastní prostředky příspěvkových organizací, které obdržely nad rámec příspěvku ze státního rozpočtu od svého zřizovatele.

<sup>12</sup> V rámci ČR se budou z EZFRV podporovat projekty pouze v méně rozvinutých regionech.

<sup>13</sup> Čl. 7 odst. 2 a čl. 14 odst. 1 nařízení Rady č. 1307/2013 ze dne 17. prosince 2013, kterým se stanoví pravidla pro přímé platby zemědělcům v režimech podpory v rámci společné zemědělské politiky a kterým se zrušují nařízení Rady (ES) č. 637/2008 a nařízení Rady (ES) č. 73/2009.

<sup>14</sup> Čl. 59 odst. 4 e nařízení Rady č. 1305/2013 ze dne 17. prosince 2013 o podpoře pro rozvoj venkova z Evropského zemědělského fondu pro rozvoj venkova (EZFRV) a o zrušení nařízení Rady (ES) č. 1698/2005.

Právnícké osoby vykonávající činnost škol a školských zařízení			
EU podíl	Národní podíl		Celkem
EFRR	Státní rozpočet	Příjemce	
85 %	max. 5 %	min. 10 %	100 %

Územní samosprávné celky a jejich příspěvkové organizace			
EU podíl	Národní podíl		Celkem
EFRR	Státní rozpočet	Příjemce	
85 %	max. 5 %	min. 10 %	100 %

Veřejné vysoké školy a výzkumné organizace			
EU podíl	Národní podíl		Celkem
EFRR	Státní rozpočet	Příjemce	
85 %	max. 10 %	min. 5 %	100 %

Soukromoprávní subjekty vykonávající veřejně prospěšnou činnost			
EU podíl	Národní podíl		Celkem
EFRR	Státní rozpočet	Příjemce	
85 %	10 %	5 %*	100 %

Ostatní subjekty neobsažené ve výše uvedených kategoriích*			
EU podíl	Národní podíl		Celkem
EFRR	Státní rozpočet	Příjemce	
85 %	0 %	min. 15 %	100 %

\* Tato kategorie příjemců zahrnuje zejména podnikatelské subjekty včetně státních podniků a nestátní neziskové organizace, jejichž projekty nejsou zaměřeny na veřejně prospěšnou činnost.

## Evropský sociální fond (ESF)

Organizační složky státu a příspěvkové organizace státu*			
EU podíl	Národní podíl*		Celkem
ESF	Státní rozpočet	Příjemce	
85 %	15 %	0 %	100 %

\* Za podíl národních veřejných prostředků na financování projektů EU lze počítat i vlastní prostředky příspěvkových organizací, které obdržely nad rámec příspěvku ze státního rozpočtu od svého zřizovatele.

<b>Právnícké osoby vykonávající činnost škol a školských zařízení</b>			
EU podíl	Národní podíl		Celkem
ESF	Státní rozpočet	Příjemce	
85 %	max. 10 %	min. 5 %*	100 %

\* ŘO může rozhodnout o snížení míry spolufinancování příjemce až na 0 %.

<b>Územní samosprávné celky a jejich příspěvkové organizace</b>			
EU podíl	Národní podíl		Celkem
ESF	Státní rozpočet	Příjemce	
85 %	max. 10 %	min. 5 %	100 %

<b>Veřejné vysoké školy a výzkumné organizace</b>			
EU podíl	Národní podíl		Celkem
ESF	Státní rozpočet	Příjemce	
85 %	max. 10 %	min. 5 %	100 %

<b>Soukromoprávní subjekty vykonávající veřejně prospěšnou činnost</b>			
EU podíl	Národní podíl		Celkem
ESF	Státní rozpočet	Příjemce	
85 %	10 %	5 %*	100 %

<b>Ostatní subjekty neobsažené ve výše uvedených kategoriích*</b>			
EU podíl	Národní podíl		Celkem
ESF	Státní rozpočet	Příjemce	
85 %	0 %	min. 15 %	100 %

\* Tato kategorie příjemců zahrnuje zejména podnikatelské subjekty včetně státních podniků a nestátní neziskové organizace, jejichž projekty nejsou zaměřeny na veřejně prospěšnou činnost.

### **Fond soudržnosti (FS)**

<b>Organizační složky státu a příspěvkové organizace státu*</b>			
EU podíl	Národní podíl*		Celkem
FS	Státní rozpočet	Příjemce	
85 %	15 %	0 %	100 %

Územní samosprávné celky a jejich příspěvkové organizace			
EU podíl	Národní podíl		Celkem
FS	Státní rozpočet	Příjemce	
85 %	max. 5 %	min. 10 %	100 %

Ostatní subjekty neobsažené ve výše uvedených kategoriích*			
EU podíl	Národní podíl		Celkem
FS	Státní rozpočet	Příjemce	
85 %	0 %	min. 15 %	100 %

### Evropský zemědělský fond pro rozvoj venkova (EZFRV)

Organizační složky státu a příspěvkové organizace státu			
EU podíl	Národní podíl*		Celkem
EZFRV	Státní rozpočet	Příjemce	
75 %	25 %	0 %	100 %

Právní osoby vykonávající činnost škol a školských zařízení			
EU podíl	Národní podíl		Celkem
EZFRV	Státní rozpočet	Příjemce	
65 %	25 %	min. 10 %	100 %

Územní samosprávné celky a jejich příspěvkové organizace			
EU podíl	Národní podíl		Celkem
EZFRV	Státní rozpočet	Příjemce	
65 %	max. 25 %	min. 10 %	100 %

Veřejné vysoké školy a výzkumné organizace			
EU podíl	Národní podíl		Celkem
EZFRV	Státní rozpočet	Příjemce	
70 %	25 %	min. 5 %	100 %

Ostatní subjekty neobsažené ve výše uvedených kategoriích*			
EU podíl	Národní podíl		Celkem
EZFRV	Státní rozpočet	Příjemce	
75 %	25 %	0 %	100 %

\* Tato kategorie příjemců zahrnuje zejména podnikatelské subjekty včetně státních podniků a nestátní neziskové organizace, nepodnikající fyzické osoby a MAS.

## 5.8 Integrační prvky rozvoje území

Ačkoliv se intenzita problémů a potřeb obcí liší podle místních podmínek, lze je pro potřeby rozvoje území jako celku považovat za jednotné. Strategie komunitně vedeného místního rozvoje pro roky 2014 – 2020 se zabývá identifikací problémů a rozdílů obcí v jednotlivých oblastech života v regionu, pro které následně identifikuje rozvojové cíle a priority, jejichž plnění zajistí stabilní a komplexní rozvoj celého území MAS Mezi Hrady, z.s.p.o.

Za společné integrační prvky lze považovat především:

- vzájemnou spolupráci všech aktérů, které v MAS působí
- společný zájem na řešení problémů, které přesahují hranice obcí
- spolupráci místních aktérů na utváření SCLLD
- realizaci společných projektů
- jednotnou propagaci území MAS

Nadstavbou těchto dílčích integračních prvků je pak integrovaný přístup při tvorbě strategie, vzájemné vazby a komplementarity mezi klíčovými oblastmi, prioritami, specifickými cíli a opatřeními a provázanost SCLLD MAS Mezi Hrady, z.s.p.o. se strategickými rozvojovými dokumenty vyšších územních celků.

Konkrétním příkladem integračních aktivit jsou společná setkávání a jednání členů MAS Mezi Hrady, z.s.p.o. o dílčích aktivitách vedoucích k dalšímu rozvoji území.

## 5.9 Inovativní prvky rozvoje území

MAS Mezi Hrady, z.s.p.o. předpokládá dosažení cílů rozvoje území při zapojení svou zásadních inovačních prvků

### I. Spolupráce v území

Za důležitou součást potenciálu území považuje MAS rozvoj spolupráce podnikatelských subjektů s místní samosprávou obcí, Správou CHKO Křivoklátsko, nevládními organizacemi, veřejností a partnerskou MAS Rakovnicko. Pro další rozvoj území je výhodné propojení těchto dlouhodobě oddělených sektorů a společné řešení problémů a naplňování strategických cílů



směřování území MAS. Tento inovační prvek se promítá do SCLLD jako celku při využití potenciálu území. Společný postup při administraci a řízení projektů v rámci realizace záměrů, zhodnocení místních zdrojů a naplnění cílů s úzkou vazbou na zlepšení kvality života, zhodnocení přírodních a kulturních zdrojů s cílem posílení ekonomické situace zapojených venkovských komunit oblasti.

#### Přínosy:

- posílení zastoupení společných projektů při rozvoji území
- efektivní využívání místních zdrojů (aktivní občané, kooperace, místní produkce)
- zvýšení účasti veřejnosti na rozvoji území
- nové metody řízení a komunikace, ověření netradičních přístupů komunitního plánování a rozhodování (Místní agenda 21)
- trvalá udržitelnost hospodářských, sociálních a komunitních vazeb v území

## **II. Vzdělávání místních obyvatel**

Ve vazbě na nevyrovnanost trhu práce, nízkou úroveň rekvalifikačních aktivit a malé využití moderních technologií v podnikání směřuje podpora MAS ke vzdělávacím aktivitám. Tyto by měly napomáhat především diverzifikaci aktivit zemědělských subjektů, vyššímu zapojení moderních technologií v podnikání a vytvoření těsnější vazby mezi poptávkou a nabídkou na trhu práce.

#### Přínosy:

- kvalitnější propojení mezi potřebami místních subjektů a nabídkou vzdělávacích programů,
- zvýšení kvality vzdělávání ve venkovské oblasti
- rozvoj mimoprodukčních funkcí zemědělství
- zapojení moderních technologií do podnikání (úspory, ohled na životní prostředí, efektivita)
- využití nových forem vzdělávání (mapování místních potřeb, diverzifikace podnikatelských aktivit) - udržitelnost nových forem podnikání díky dostatečné nabídce kvalifikovaných pracovníků a zavádění nových technologií

V rámci činnosti MAS bude kladen důraz na udržitelnost inovací, které budou v jednotlivých oblastech uskutečněny. Půjde především o koordinaci činností, jejich provázanost, tak aby byly co nejvíce využitelné k řešení daných problémů, které v území existují.

Důležitým aspektem je monitorování naplňování Strategie CLLD a zejména zpětná vazba od cílových skupin v území na které jsou jednotlivá opatření zaměřena.

## 6 Seznamy tabulek, obrázků a grafů

### 6.1 Seznam tabulek

Tabulka 1 Seznam členů MAS .....	6
Tabulka 2 Seznam zakladatelů MAS Mezi Hrady .....	15
Tabulka 3 Základní charakteristiky území .....	28
Tabulka 4 Počet obyvatel v obcích v roce 2012 .....	30
Tabulka 5 Pohyb obyvatelstva v obcích v letech 2008 - 2012 .....	33
Tabulka 6 Věková struktura obyvatel obcí v roce 2008 .....	35
Tabulka 7 Věková struktura obyvatel obcí v roce 2012 .....	36
Tabulka 8 Technická infrastruktura v obcích .....	38
Tabulka 9 Počet autobusových zastávek v obcích .....	43
Tabulka 10 Zajištění služeb v obcích .....	48
Tabulka 11 Dokončená bytová výstavba .....	50
Tabulka 12 Rozložení infrastruktury pro sportovní vyžití .....	62
Tabulka 13 Kulturní zařízení v obcích .....	63
Tabulka 14 Přehled spolků, sdružení a sportovních oddílů .....	64
Tabulka 15 Pravidelné společenské a sportovní akce a události .....	66
Tabulka 16 Odvětvová struktura podniků v roce 2008 .....	72
Tabulka 17 Odvětvová struktura podniků v roce 2012 .....	73
Tabulka 18 Počet tříd základních škol .....	77
Tabulka 19 Přehled památek a zajímavostí obcí .....	84

## 6.2 Obrázky

Obrázek 1 Mapa území MAS Mezi Hrady.....	4
Obrázek 2 Setkání členů Mikroregionu Hudlicko .....	12
Obrázek 3 Setkání se zástupci regionu Luhe-Wildenau .....	16
Obrázek 4 Hustota zalidnění obcí MAS Mezi Hrady .....	29
Obrázek 5 Celkový přirozený přírůstek na území MAS Mezi Hrady v letech 2008 - 2012 .....	34
Obrázek 6 Silniční síť území (silnice 2. a 3. třídy) .....	42
Obrázek 7 Legenda k vymezení záplavových oblastí .....	58
Obrázek 8 Záplavová oblast v povodí Berounky - obec Hýskov .....	58
Obrázek 9 Záplavová oblast v povodí Berounky - obec Nižbor .....	59
Obrázek 10 Záplavová oblast v povodí Berounky - Žloukovice (místní část obce Nižbor) .....	60
Obrázek 11 Síť cyklostezek a značených turistických tras .....	83
Obrázek 12 Strom cílů SCDDL MAS Mezi Hrady .....	96

### 6.3 Grafy

Graf 1 Vývoj počtu obyvatel v letech 2008 - 2012 .....	31
Graf 2 Podíl žen na celkovém počtu obyvatel v letech 2008 - 2012 .....	31
Graf 3 Index stáří v obcích v roce 2012.....	37
Graf 4 Srovnávací graf napojení splaškové kanalizace na ČOV .....	40
Graf 5 Srovnávací graf dopravní obslužnosti území hromadnou dopravou v pracovní dny.....	44
Graf 6 Srovnávací graf dopravní obslužnosti území hromadnou dopravou v sobotu...45	
Graf 7 Srovnávací graf koeficientu ekologické stability .....	51
Graf 8 Srovnávací graf kontaminace půdy .....	52
Graf 9 Charakter půdního fondu MAS v roce 2008.....	54
Graf 10 Charakter půdního fondu MAS v roce 2012.....	54
Graf 11 Srovnávací graf vodní eroze zemědělské půdy .....	55
Graf 12 Srovnávací graf podílu obyvatel bydlících v záplavovém území Q100.....	57
Graf 13 Srovnávací graf míry nezaměstnanosti .....	69
Graf 14 Srovnávací graf dlouhodobé míry nezaměstnanosti .....	69
Graf 15 Srovnávací graf počtu uchazečů na jedno volné pracovní místo .....	70
Graf 16 Zastoupení podniků dle právníkové struktury .....	74
Graf 17 Srovnávací graf podílu velkých podniků na zaměstnanosti .....	75